



ДЕПАРТАМЕНТ  
АРХИТЕКТУРЫ И ГРАДОСТРОИТЕЛЬСТВА  
ВОРОНЕЖСКОЙ ОБЛАСТИ

Правовое управление правительства  
Воронежской области

ЗАРЕГИСТРИРОВАНО

« 12 » 08 2020 г.

Регистрационный номер № 622

**ПРИКАЗ**

11.08.2020

№ 45-01-04/610

г. Воронеж

**О внесении изменения в правила землепользования и застройки  
Лосевского сельского поселения Павловского муниципального района  
Воронежской области**

В соответствии с Градостроительным кодексом Российской Федерации, Федеральным законом от 06.10.2003 № 131-ФЗ «Об общих принципах организации местного самоуправления в Российской Федерации», Законом Воронежской области от 20.12.2018 № 173-ОЗ «О перераспределении полномочий по утверждению правил землепользования и застройки между органами местного самоуправления поселений Воронежской области, городского округа город Нововоронеж, Борисоглебского городского округа и исполнительными органами государственной власти Воронежской области», постановлением правительства Воронежской области от 31.12.2014 № 1240 «Об утверждении Положения о департаменте архитектуры и градостроительства Воронежской области», на основании приказа департамента и архитектуры Воронежской области от 21.05.2020 № 45-01-04/377 «О подготовке проекта о внесении изменений в правила землепользования и застройки Лосевского сельского поселения Павловского муниципального района Воронежской области»,

**п р и к а з ы в а ю:**

1. Внести в правила землепользования и застройки Лосевского сельского поселения Павловского муниципального района Воронежской

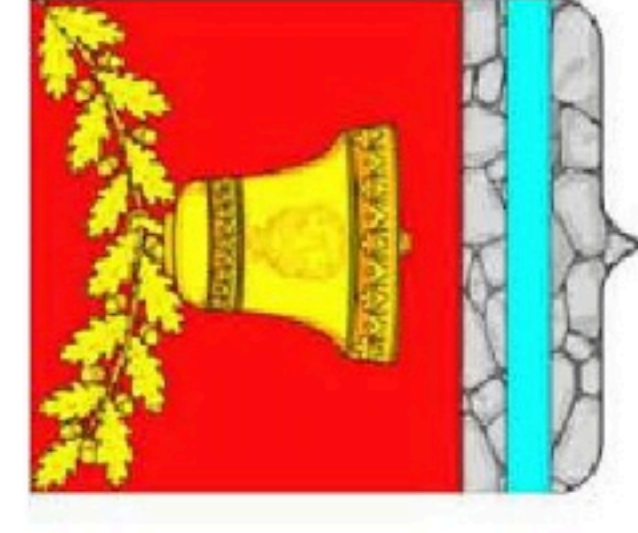
области, утвержденные решением Совета народных депутатов Лосевского сельского поселения Павловского муниципального района Воронежской области от 10.08.2012 № 129 «Об утверждении Правил землепользования и застройки Лосевского сельского поселения Павловского муниципального района Воронежской области» (в редакции решений Совета народных депутатов Лосевского сельского поселения Павловского муниципального района Воронежской области от 21.09.2016 № 78, от 31.10.2016 № 83, от 14.07.2017 № 145, от 11.09.2017 № 162, от 02.03.2018 № 213, от 26.12.2018 № 262) изменение, изложив фрагмент 1/1 Карты градостроительного зонирования территории Лосевского сельского поселения Карту границ территориальных зон населенного пункта – село Лосево в новой редакции согласно приложению к настоящему приказу.

2. Контроль исполнения настоящего приказа возложить на заместителя руководителя департамента архитектуры и градостроительства Воронежской области – начальника отдела территориального планирования Беляеву С.М.

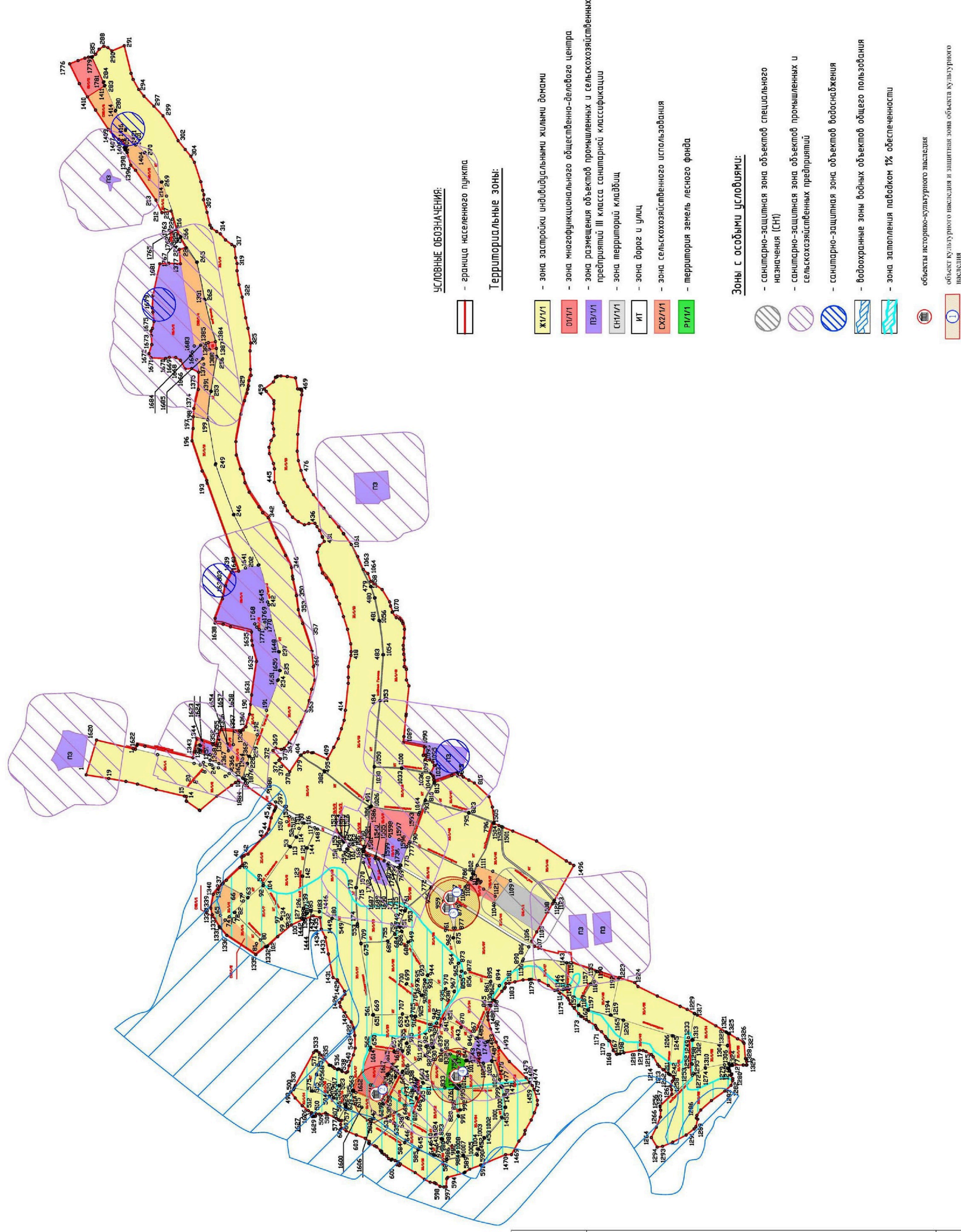
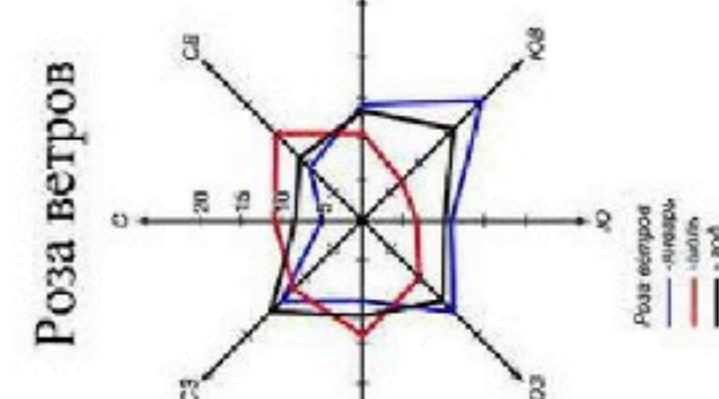
Руководитель департамента  
архитектуры и градостроительства  
Воронежской области



А.А. Еренков



**Фрагмент 1/1 Карты градостроительного зонирования территории  
Лосевского сельского поселения  
Карта границ территориальных зон населенного пункта -  
село Лосево**



№ п/п	Наименование объекта культурного наследия	Сведения о границах территории объекта культурного наследия	Сведения о границах защитной зоны культурного наследия	Сведения о границах зоны охраны объекта культурного наследия
1	Бригская могила №180	Не установлена	Установлена приказом управления по охране объектов культурного наследия Воронежской области от 12.11.2019 № 71-01-07/287	Установлена приказом управления по охране объектов культурного наследия Воронежской области от 12.11.2019 № 71-01-07/287 «Об утверждении графического описания местоположения границ (с перечнем координат характерных точек этих границ) защитных зон объектов культурного наследия, расположенных на территории Воронежской области» (далее - приказ от 12.11.2019 № 71-01-07/287)
2	Колокольня Успенской церкви	Не установлена	Установлена приказом от 12.11.2019 № 71-01-07/287	Установлена приказом от 12.11.2019 № 71-01-07/287
3	Могила Вячеслава Ф.П.	Не установлена	Установлена приказом от 12.11.2019 № 71-01-07/287	Установлена приказом от 12.11.2019 № 71-01-07/287
4	Церковь Благовещения	Не установлена	Установлена приказом от 12.11.2019 № 71-01-07/287	Установлена приказом от 12.11.2019 № 71-01-07/287

