



ДЕПАРТАМЕНТ  
АРХИТЕКТУРЫ И ГРАДОСТРОИТЕЛЬСТВА  
ВОРОНЕЖСКОЙ ОБЛАСТИ

Правовое управление правительства  
Воронежской области

ЗАРЕГИСТРИРОВАНО

• 14. 08 2020.

Регистрационный номер № 629

ПРИКАЗ

07.08.2020

№ 45-01-04/596

г. Воронеж

**Об утверждении правил землепользования и застройки  
Каменно-Верховского сельского поселения Каширского  
муниципального района Воронежской области**

В соответствии с Градостроительным кодексом Российской Федерации, Федеральным законом от 06.10.2003 № 131-ФЗ «Об общих принципах организации местного самоуправления в Российской Федерации», Законом Воронежской области от 07.07.2006 № 61-ОЗ «О регулировании градостроительной деятельности в Воронежской области», Законом Воронежской области от 20.12.2018 № 173-ОЗ «О перераспределении полномочий по утверждению правил землепользования и застройки между органами местного самоуправления поселений Воронежской области, городского округа город Нововоронеж, Борисоглебского городского округа и исполнительными органами государственной власти Воронежской области», постановлением правительства Воронежской области от 31.12.2014 № 1240 «Об утверждении Положения о департаменте архитектуры и градостроительства Воронежской области», на основании приказа департамента архитектуры и градостроительства Воронежской области от 01.03.2019 № 45-01-04/27 «О подготовке проектов правил землепользования и застройки поселений Аннинского, Бобровского, Верхнемамонского, Верхнехавского, Воробьевского, Каширского, Лискинского, Новоусманского, Ольховатского, Павловского, Панинского, Подгоренского, Рамонского,

Семилукского и Хохольского муниципальных районов и городского округа город Нововоронеж Воронежской области», с учетом заключения о результатах публичных слушаний от 11.02.2020

п р и к а з ы в а ю:

1. Утвердить прилагаемые правила землепользования и застройки Каменно-Верховского сельского поселения Каширского муниципального района Воронежской области.

2. Признать утратившими силу следующие решения Совета народных депутатов Каменно-Верховского сельского поселения Каширского муниципального района Воронежской области:

- от 21.11.2011 № 58 «Об утверждении Правил землепользования и застройки Каменно-Верховского сельского поселения»;

- от 27.04.2012 № 79 «О внесении изменений в решение Совета народных депутатов Каменно-Верховского сельского поселения № 58 от 21.11.2011 года «Об утверждении правил землепользования и застройки Каменно-Верховского сельского поселения Каширского муниципального района Воронежской области»;

- от 25.10.2016 № 40 «О внесении изменений и дополнений в Решение Совета народных депутатов Каменно-Верховского сельского поселения Каширского муниципального района Воронежской области от 21.11.2011г. № 58 «Об утверждении Правил землепользования и застройки Каменно-Верховского сельского поселения Каширского муниципального района Воронежской области».

3. Контроль исполнения настоящего приказа оставляю за собой.

Заместитель руководителя департамента  
архитектуры и градостроительства  
Воронежской области – начальник отдела  
территориального планирования



С.М. Беляева

**УТВЕРЖДЕНЫ**  
приказом департамента  
архитектуры и градостроительства  
Воронежской области  
от 07.08.2020 № 45-01-04/596

**ПРАВИЛА ЗЕМЛЕПОЛЬЗОВАНИЯ И ЗАСТРОЙКИ  
КАМЕННО-ВЕРХОВСКОГО СЕЛЬСКОГО ПОСЕЛЕНИЯ  
КАШИРСКОГО МУНИЦИПАЛЬНОГО РАЙОНА  
ВОРОНЕЖСКОЙ ОБЛАСТИ**

**ЧАСТЬ I. ПОРЯДОК ПРИМЕНЕНИЯ ПРАВИЛ  
ЗЕМЛЕПОЛЬЗОВАНИЯ И ЗАСТРОЙКИ И ВНЕСЕНИЯ В НИХ  
ИЗМЕНЕНИЙ**

**Раздел 1. Общие положения**

**1. Предмет регулирования и цели подготовки Правил землепользования и застройки Каменно-Верховского сельского поселения Каширского муниципального района Воронежской области**

1. Правила землепользования и застройки Каменно-Верховского сельского поселения Каширского муниципального района Воронежской области (далее – Правила) являются документом градостроительного зонирования, который утверждается нормативным правовым актом департамента архитектуры и градостроительства Воронежской области и в котором устанавливаются территориальные зоны, градостроительные регламенты, порядок применения такого документа и порядок внесения в него изменений.

2. Правила разработаны в соответствии с Градостроительным кодексом Российской Федерации (далее – ГрК РФ), Земельным кодексом Российской Федерации, Федеральным законом от 06.10.2003 № 131-ФЗ «Об общих принципах организации местного самоуправления в Российской Федерации», иными нормативными правовыми актами Российской Федерации, Воронежской области, муниципальными правовыми актами

муниципального образования с учетом положений нормативных актов и документов, определяющих основные направления социально-экономического и градостроительного развития муниципального образования, а также сведений Единого государственного реестра недвижимости, сведений, документов и материалов, содержащихся в государственных информационных системах обеспечения градостроительной деятельности.

3. Правила разработаны в целях:

- создания условий для устойчивого развития территории муниципального образования, сохранения окружающей среды и объектов культурного наследия;

- создания условий для планировки территории муниципального образования;

- обеспечения прав и законных интересов физических и юридических лиц, в том числе правообладателей земельных участков и объектов капитального строительства;

- создания условий для привлечения инвестиций, в том числе путем предоставления возможности выбора наиболее эффективных видов разрешенного использования земельных участков и объектов капитального строительства.

## **2. Основные понятия, используемые в Правилах**

В настоящих Правилах используются основные понятия, установленные законодательством Российской Федерации.

## **3. Сфера применения Правил**

1. Действие настоящих Правил распространяется на всю территорию Каменно-Верховского сельского поселения Каширского муниципального района Воронежской области. Правила обязательны для соблюдения органами государственной власти, органами местного самоуправления, физическими и юридическими лицами, при осуществлении

ими градостроительной деятельности на территории Каменно-Верховского сельского поселения Каширского муниципального района Воронежской области.

2. Настоящие Правила применяются наряду с:

- техническими регламентами и иными обязательными требованиями, установленными в соответствии с законодательством в целях обеспечения безопасности жизни и здоровья людей, надежности и безопасности зданий, строений и сооружений, сохранения окружающей природной среды и объектов культурного наследия;
- региональными и местными нормативами градостроительного проектирования.

#### **4. Содержание и порядок применения Правил**

1. Правила включают в себя:

- 1) порядок их применения и внесения изменений в Правила;
- 2) карту градостроительного зонирования;
- 3) градостроительные регламенты.

Обязательным приложением к настоящим Правилам являются сведения о границах территориальных зон, которые должны содержать графическое описание местоположения границ территориальных зон, перечень координат характерных точек этих границ в системе координат, используемой для ведения Единого государственного реестра недвижимости.

2. Порядок применения Правил и внесения в них изменений включает в себя положения:

- 1) о регулировании землепользования и застройки;
- 2) об изменении видов разрешенного использования земельных участков и объектов капитального строительства физическими и юридическими лицами;
- 3) о подготовке документации по планировке территории органами местного самоуправления;

- 4) о проведении общественных обсуждений или публичных слушаний по вопросам землепользования и застройки;
- 5) о внесении изменений в Правила;
- 6) о регулировании иных вопросов землепользования и застройки.

## **5. Использование объектов недвижимости, не соответствующих настоящим Правилам**

1. Земельные участки или объекты капитального строительства, виды разрешенного использования, предельные (минимальные и (или) максимальные) размеры и предельные параметры которых не соответствуют градостроительному регламенту, могут использоваться без установления срока приведения их в соответствие с градостроительным регламентом, за исключением случаев, если использование таких земельных участков и объектов капитального строительства опасно для жизни или здоровья человека, для окружающей среды, объектов культурного наследия.

2. Реконструкция указанных в подпункте 1 настоящего пункта объектов капитального строительства может осуществляться только путем приведения таких объектов в соответствие с градостроительным регламентом или путем уменьшения их несоответствия предельным параметрам разрешенного строительства, реконструкции. Изменение видов разрешенного использования указанных земельных участков и объектов капитального строительства может осуществляться путем приведения их в соответствие с видами разрешенного использования земельных участков и объектов капитального строительства, установленными градостроительным регламентом.

3. В случае если использование указанных в подпункте 1 настоящего пункта земельных участков и объектов капитального строительства продолжается и опасно для жизни или здоровья человека, для окружающей среды, объектов культурного наследия, в соответствии с федеральными законами может быть наложен запрет на использование таких земельных участков и объектов.

## **6. Открытость и доступность информации о землепользовании и застройке**

1. Настоящие Правила являются открытыми и общедоступными.
2. Настоящие Правила подлежат опубликованию в порядке, установленном для официального опубликования нормативных правовых актов Воронежской области, и размещению в федеральной государственной информационной системе территориального планирования и в государственной информационной системе обеспечения градостроительной деятельности.

## **Раздел 2. Положения о регулировании землепользования и застройки**

### **7. Перераспределение полномочий между органами местного самоуправления Каменно-Верховского сельского поселения Каширского муниципального района Воронежской области и департаментом архитектуры и градостроительства Воронежской области**

1. На основании Закона Воронежской области от 20.12.2018 № 173-ОЗ «О перераспределении полномочий по утверждению правил землепользования и застройки между органами местного самоуправления поселений Воронежской области, городского округа город Нововоронеж, Борисоглебского городского округа и исполнительными органами государственной власти Воронежской области» (далее – Закон Воронежской области) и в соответствии со статьей 8.2 ГрК РФ, пунктом 6.1 статьи 26.3 Федерального закона от 06.10.1999 № 184-ФЗ «Об общих принципах организации законодательных (представительных) и исполнительных органов государственной власти субъектов Российской Федерации», частью 1.2 статьи 17 Федерального закона от 06.10.2003 № 131-ФЗ «Об общих принципах организации местного самоуправления в Российской Федерации» полномочия по утверждению Правил перераспределены между органами местного самоуправления Каменно-Верховского сельского поселения Каширского муниципального района Воронежской области и департаментом архитектуры и градостроительства Воронежской области

(далее – Уполномоченный орган) на срок, установленный Законом Воронежской области.

2. После истечения срока, указанного в Законе Воронежской области, полномочия Уполномоченного органа, предусмотренные настоящими Правилами, осуществляются органами местного самоуправления Каменно-Верховского сельского поселения Каширского муниципального района Воронежской области в соответствии с требованиями ГрК РФ.

## **8. Полномочия Уполномоченного органа по вопросам землепользования и застройки**

1. Полномочия Уполномоченного органа по вопросам землепользования и застройки включают:

1) принятие решений о подготовке проекта Правил, о подготовке проекта о внесении изменений в Правила;

2) утверждение Правил, утверждение внесения изменений в Правила;

3) принятие решений о предоставлении разрешений на условно разрешенный вид использования объектов капитального строительства или земельного участка;

4) принятие решений о предоставлении разрешения на отклонение от предельных параметров разрешенного строительства, реконструкции объектов капитального строительства;

5) иные полномочия в соответствии с действующим законодательством.

## **9. Комиссия по подготовке проектов Правил**

1. Комиссия по подготовке проектов правил землепользования и застройки поселений Воронежской области, городского округа город Нововоронеж, Борисоглебского городского округа (далее – Комиссия) является специально созданным постоянно действующим коллегиальным

органом при Уполномоченном органе в целях реализации полномочий, указанных в пункте 8 настоящих Правил, перераспределенных в соответствии с Законом Воронежской области и обеспечения выполнения задач градостроительного зонирования.

2. Комиссия создается и прекращает свою деятельность приказом Уполномоченного органа.

3. Состав и порядок деятельности Комиссии утверждается приказом Уполномоченного органа.

### **Раздел 3. Положения об изменении видов разрешенного использования земельных участков и объектов капитального строительства физическими и юридическими лицами**

#### **10. Изменение видов разрешенного использования земельных участков и объектов капитального строительства**

1. Для каждой из установленных настоящими Правилами территориальных зон могут устанавливаться основные, условно разрешенные и вспомогательные виды разрешенного использования земельных участков и объектов капитального строительства.

2. Изменение одного вида разрешенного использования земельных участков и объектов капитального строительства на другой вид такого использования осуществляется в соответствии с градостроительным регламентом при условии соблюдения требований технических регламентов.

3. Основные и вспомогательные виды разрешенного использования земельных участков и объектов капитального строительства правообладателями земельных участков и объектов капитального строительства, за исключением органов государственной власти, органов местного самоуправления, государственных и муниципальных учреждений, государственных и муниципальных унитарных предприятий, выбираются самостоятельно без дополнительных разрешений и согласования.

4. Решения об изменении одного вида разрешенного использования земельных участков и объектов капитального строительства, расположенных

на землях, на которые действие градостроительных регламентов не распространяется или для которых градостроительные регламенты не устанавливаются, на другой вид такого использования принимаются в соответствии с федеральными законами.

#### **11. Предоставление разрешения на условно разрешенный вид использования земельного участка или объекта капитального строительства**

1. Физическое или юридическое лицо, заинтересованное в предоставлении разрешения на условно разрешенный вид использования земельного участка или объекта капитального строительства (далее - разрешение на условно разрешенный вид использования), направляет заявление о предоставлении разрешения на условно разрешенный вид использования в Комиссию. Заявление о предоставлении разрешения на условно разрешенный вид использования может быть направлено в форме электронного документа, подписанного электронной подписью в соответствии с требованиями Федерального закона от 06.04.2011 № 63-ФЗ «Об электронной подписи».

2. Порядок предоставления разрешения на условно разрешенный вид использования земельного участка или объекта капитального строительства определен статьей 39 ГрК РФ.

3. Проект решения о предоставлении разрешения на условно разрешенный вид использования подлежит рассмотрению на общественных обсуждениях или публичных слушаниях, проводимых в порядке, установленном статьей 5.1 ГрК РФ, с учетом положений статьи 39 ГрК РФ.

#### **12. Предоставление разрешения на отклонение от предельных параметров разрешенного строительства, реконструкции объектов капитального строительства**

1. Правообладатели земельных участков, размеры которых меньше установленных градостроительным регламентом минимальных размеров земельных участков либо конфигурация, инженерно-геологические или иные

характеристики которых неблагоприятны для застройки, вправе обратиться за разрешениями на отклонение от предельных параметров разрешенного строительства, реконструкции объектов капитального строительства (далее также – разрешение на отклонение от предельных параметров).

2. Правообладатели земельных участков вправе обратиться за разрешениями на отклонение от предельных параметров разрешенного строительства, реконструкции объектов капитального строительства, если такое отклонение необходимо в целях однократного изменения одного или нескольких предельных параметров разрешенного строительства, реконструкции объектов капитального строительства, установленных градостроительным регламентом для конкретной территориальной зоны, не более чем на десять процентов.

3. Порядок предоставления разрешения на отклонение от предельных параметров определен статьей 40 ГрК РФ.

4. Проект решения о предоставлении разрешения на отклонение от предельных параметров подлежит рассмотрению на общественных обсуждениях или публичных слушаниях, проводимых в порядке, установленном статьей 5.1 ГрК РФ, с учетом положений статьи 39 ГрК РФ, за исключением случая, указанного в части 1.1 статьи 40 ГрК РФ.

#### **Раздел 4. Положения о подготовке документации по планировке территории органами местного самоуправления**

##### **13. Общие положения о подготовке документации по планировке территории**

1. Подготовка документации по планировке территории осуществляется в целях обеспечения устойчивого развития территорий, в том числе выделения элементов планировочной структуры, установления границ земельных участков, установления границ зон планируемого размещения объектов капитального строительства.

2. Подготовка документации по планировке территории осуществляется в соответствии с главой 5 ГрК РФ.

3. Состав и содержание документации по планировке территории определяется ГрК РФ.

#### **Раздел 5. Положения о проведении общественных обсуждений или публичных слушаний по вопросам землепользования и застройки**

##### **14. Общие положения о порядке проведения общественных обсуждений или публичных слушаний в сфере градостроительной деятельности**

1. В целях соблюдения права человека на благоприятные условия жизнедеятельности, прав и законных интересов правообладателей земельных участков и объектов капитального строительства по проектам правил землепользования и застройки, проектам планировки территории, проектам межевания территории, проектам, предусматривающим внесение изменений в один из указанных утвержденных документов, проектам решений о предоставлении разрешения на условно разрешенный вид использования земельного участка или объекта капитального строительства, проектам решений о предоставлении разрешения на отклонение от предельных параметров разрешенного строительства, реконструкции объектов капитального строительства в соответствии с уставом муниципального образования и (или) нормативным правовым актом представительного органа муниципального образования и с учетом положений ГрК РФ проводятся общественные обсуждения или публичные слушания, за исключением случаев, предусмотренных ГрК РФ и другими федеральными законами.

2. Порядок проведения общественных обсуждений или публичных слушаний определяется ГрК РФ, Уставом Каменно-Верховского сельского поселения Каширского муниципального района Воронежской области и (или) нормативным правовым актом представительного органа муниципального образования.

## **Раздел 6. Положения о внесении изменений в Правила**

### **15. Основания и порядок внесения изменений в Правила**

1. Основания для рассмотрения вопроса о внесении изменений в настоящие Правила предусмотрены статьей 33 ГрК РФ.

2. Внесение изменений в Правила осуществляется в порядке, предусмотренном статьями 31 и 32 ГрК РФ, с учетом особенностей, установленных статьей 33 ГрК РФ.

## **Раздел 7. Положения о регулировании иных вопросов землепользования и застройки**

### **16. Общие принципы регулирования иных вопросов землепользования и застройки на территории Каменно-Верховского сельского поселения Каширского муниципального района Воронежской области**

Иные вопросы землепользования и застройки на территории Каменно-Верховского сельского поселения Каширского муниципального района Воронежской области регулируются законодательством Российской Федерации, Воронежской области, муниципальными правовыми актами Каменно-Верховского сельского поселения Каширского муниципального района Воронежской области.

## **ЧАСТЬ II. КАРТА ГРАДОСТРОИТЕЛЬНОГО ЗОНИРОВАНИЯ**

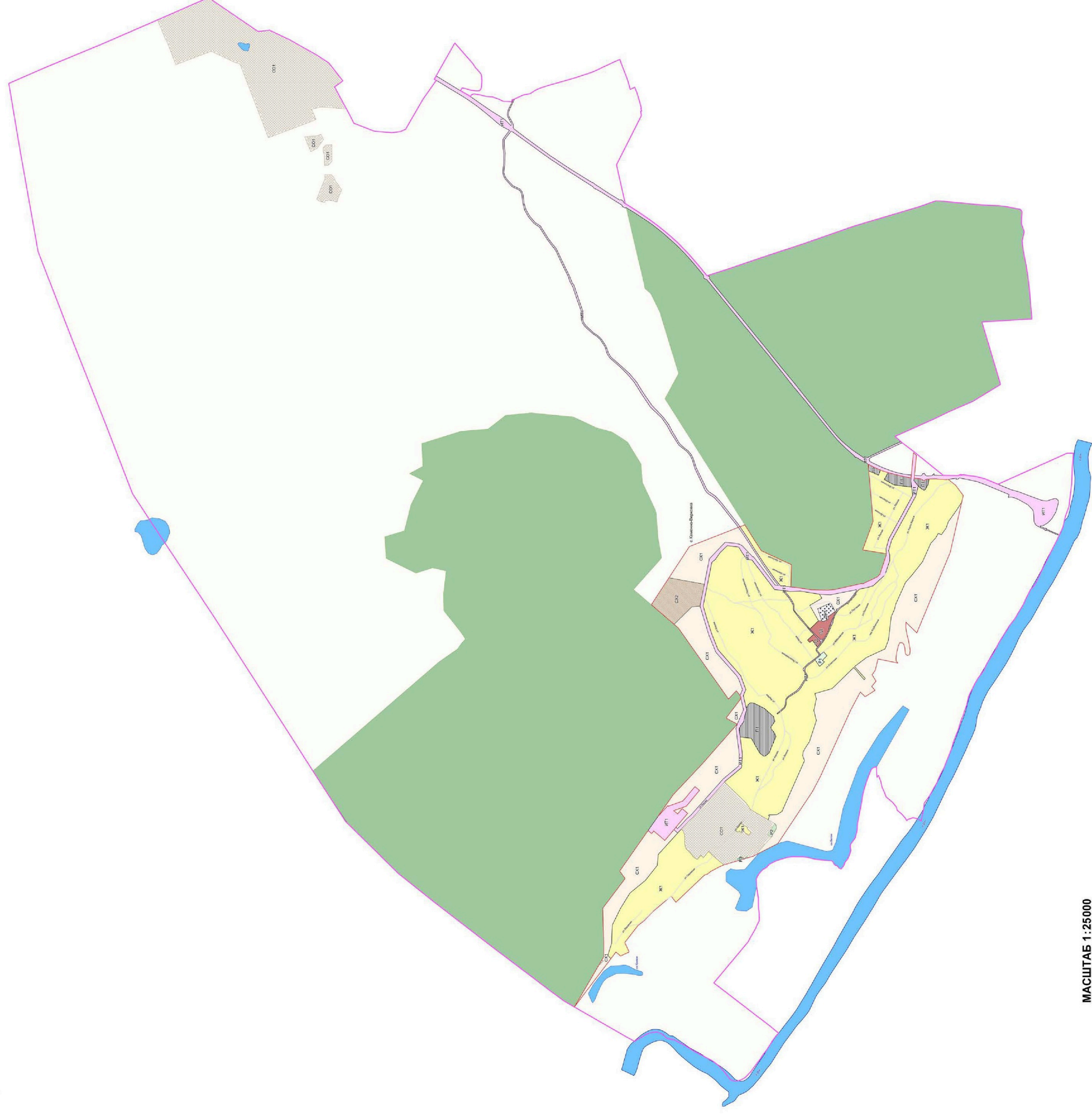
### **17. Карты градостроительного зонирования**

1. Карта градостроительного зонирования территории Каменно-Верховского сельского поселения Каширского муниципального района Воронежской области.



# ПРАВИЛА ЗЕМЛЕПОЛЬЗОВАНИЯ И ЗАСТРОЙКИ

Карта градостроительного зонирования территории  
Каменно-Верховского сельского поселения Каширского муниципального района Воронежской области



## УСЛОВНЫЕ ОБОЗНАЧЕНИЯ

### Территориальные границы

- Граница сельского поселения
- Граница населенного пункта

### Территории, для которых градостроительные регламенты не устанавливаются

- Сельскохозяйственные угодья в составе земель сельскохозяйственного назначения
- Земли лесного фонда
- Земли, покрытые поверхностными водами

### Территориальные зоны

- Ж1** Зона застройки индивидуальными жилыми домами
- ОД** Общественно-деловая зона
- СХ1** Зона сельскохозяйственного использования в границах населенных пунктов
- СХ2** Зона сельскохозяйственного производства
- Р1** Зона рекреационного назначения - объектов отдыха
- Р2** Зона природных территорий и защитного озеленения
- Р3** Зона туристической и санаторно-курортной деятельности
- ИТ1** Зона ритуальных объектов
- ИТ1** Зона улиц, дорог, инженерной и транспортной инфраструктуры
- ИТ1** Производственно-коммунальная зона
- СО1** Зона садоводства и огородничества
- Объекты транспортной инфраструктуры**
- Улично-дорожная сеть населенного пункта



МАСШТАБ 1:25000

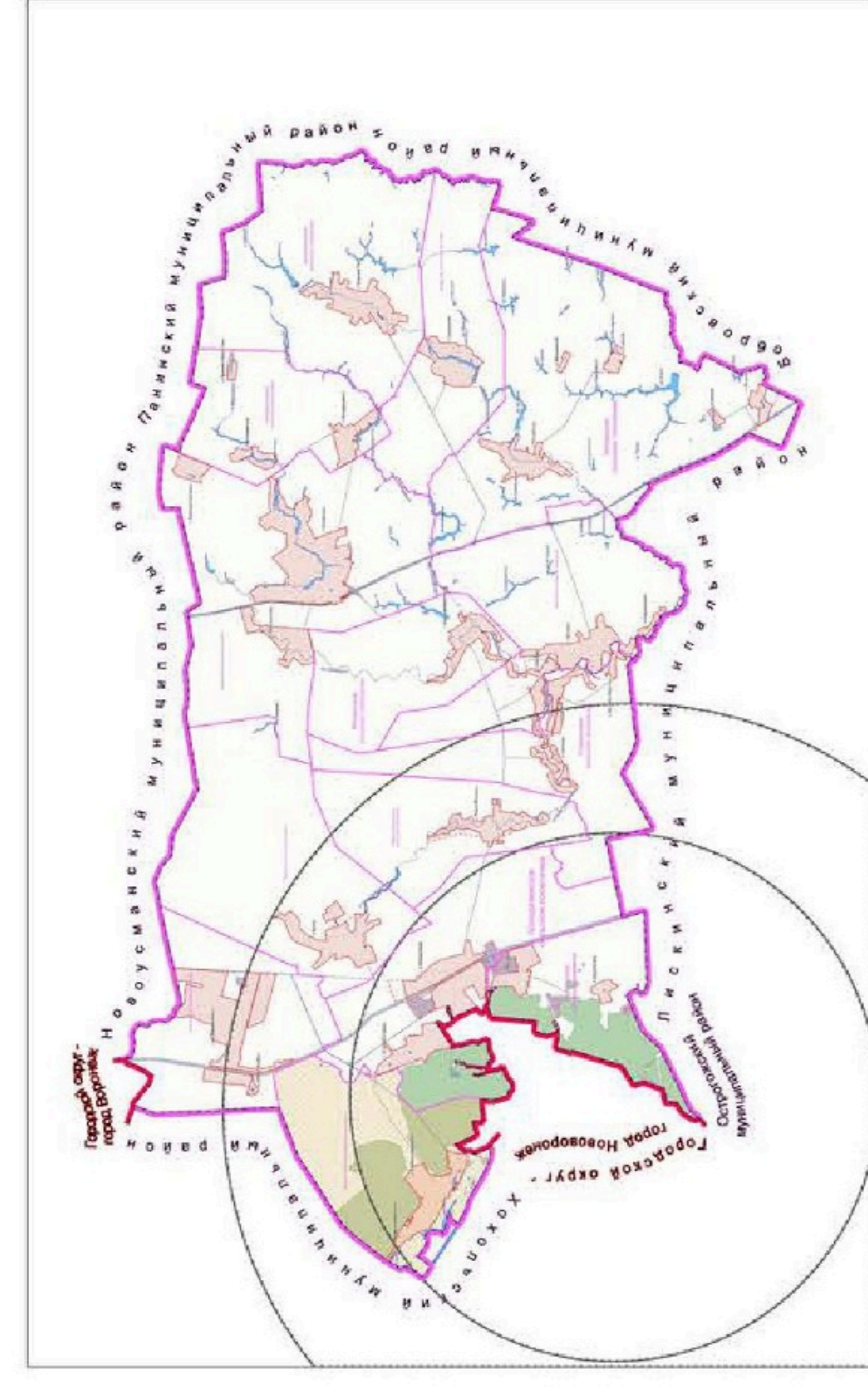


2. Карта градостроительного зонирования с отображением зон с особыми условиями использования территории Каменно-Верховского сельского поселения Каширского муниципального района Воронежской области.




## ПРАВИЛА ЗЕМЛЕПОЛЬЗОВАНИЯ И ЗАСТРОЙКИ

Карта градостроительного зонирования с особыми условиями использования территории Каменно-Верховского сельского поселения Каширского муниципального района Воронежской области

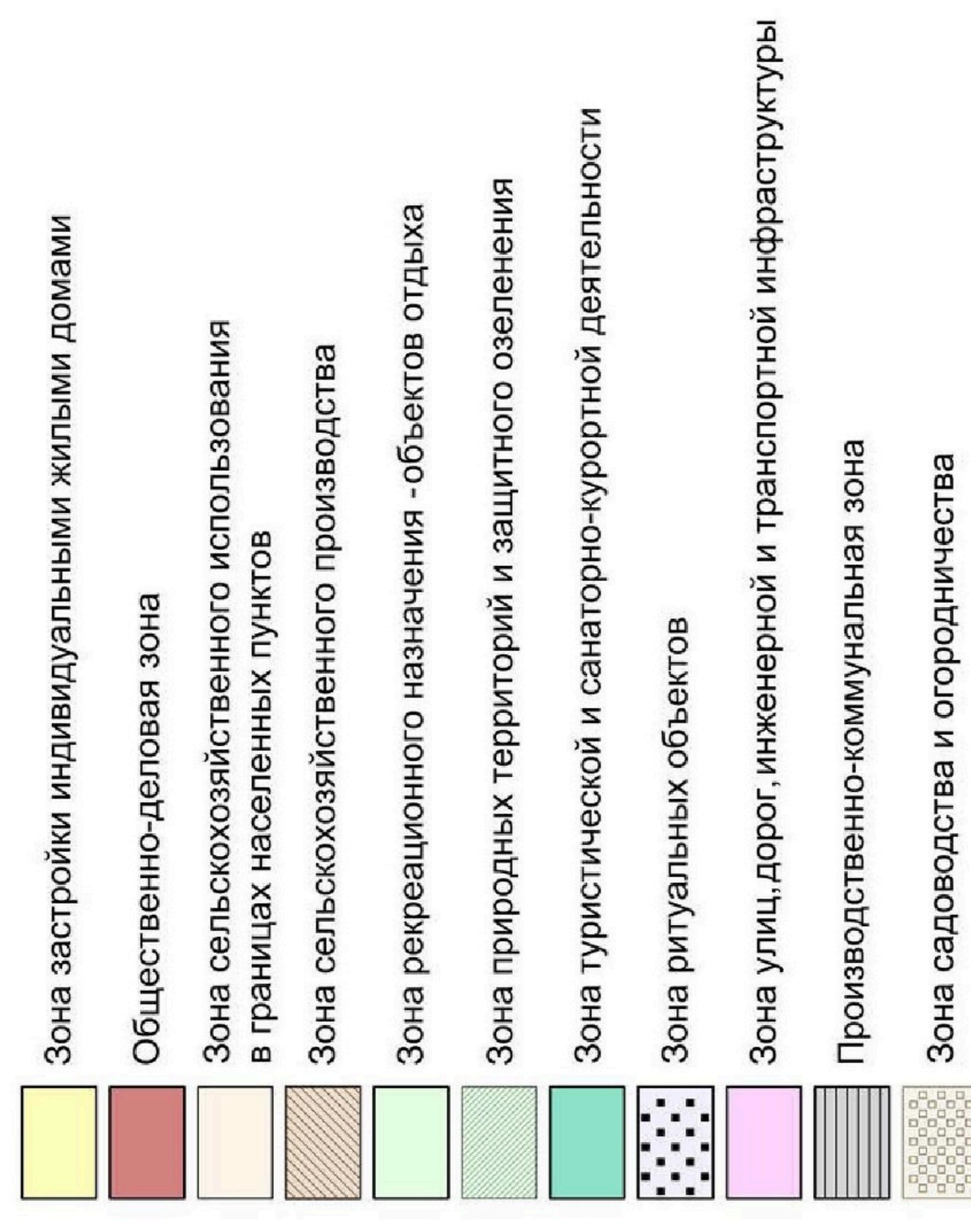


### УСЛОВНЫЕ ОБОЗНАЧЕНИЯ

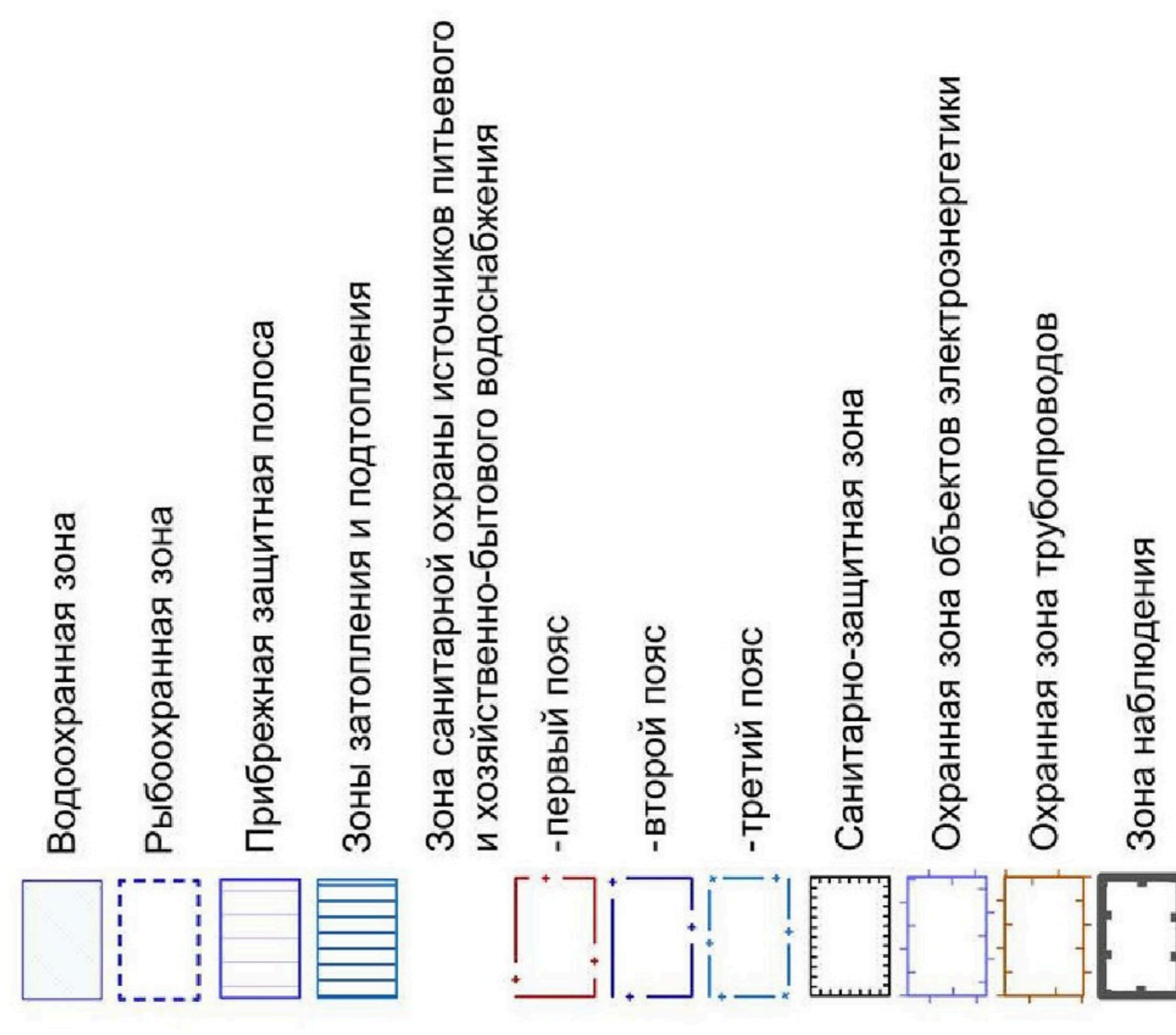
#### Территориальные границы



#### Территориальные зоны



#### Зоны с особыми условиями использования территории



МАСШТАБ 1:25000

0 500 1500 2500 м

## 18. Перечень территориальных зон, установленных на карте градостроительного зонирования

1. Порядок установления территориальных зон определен статьей 34 ГрК РФ. На карте градостроительного зонирования установлены следующие виды территориальных зон:

Наименование территориальной зоны	Кодовое обозначение территориальной зоны
<b>Жилые зоны</b>	
Зона застройки индивидуальными жилыми домами	Ж1
<b>Общественно-деловые зоны</b>	
Общественно-деловая зона	ОД
<b>Производственные и коммунально-складские зоны</b>	
Производственно-коммунальная зона	П1
<b>Зоны инженерной и транспортной инфраструктуры</b>	
Зона улиц, дорог, инженерной и транспортной инфраструктуры	ИТ1
<b>Зоны сельскохозяйственного использования</b>	
Зона сельскохозяйственного использования в границах населенных пунктов	СХ1
Зона сельскохозяйственного производства	СХ2
<b>Зоны рекреационного назначения</b>	
Зона рекреационного назначения - объектов отдыха	Р1
Зона природных территорий и защитного озеленения	Р2
Зона туристической и санаторно-курортной деятельности	Р3
<b>Зоны специального назначения</b>	
Зона ритуальных объектов	СН1
<b>Зоны ведения садоводства для собственных нужд граждан</b>	
Зона садоводства и огородничества	СО1

2. Сведения о границах территориальных зон, содержащие графическое описание местоположения границ территориальных зон, перечень координат характерных точек границ территориальных зон села Каменно-Верховка, являются приложением № 1 к настоящим Правилам.

3. Сведения о границах территориальных зон, содержащие графическое описание местоположения границ территориальных зон, перечень координат характерных точек границ территориальных зон, расположенных за границами населенного пункта на территории Каменно-Верховского сельского поселения, являются приложением № 2 к настоящим Правилам.

## **ЧАСТЬ III. ГРАДОСТРОИТЕЛЬНЫЕ РЕГЛАМЕНТЫ**

### **19. Общие положения о градостроительном регламенте**

1. Градостроительным регламентом определяется правовой режим земельных участков, равно как всего, что находится над и под поверхностью земельных участков и используется в процессе их застройки и последующей эксплуатации объектов капитального строительства.

2. Действие градостроительного регламента распространяется в равной мере на все земельные участки и объекты капитального строительства, расположенные в пределах границ территориальной зоны, обозначенной на карте градостроительного зонирования.

3. Земли и земельные участки, на которые действие градостроительных регламентов не распространяется или для которых градостроительные регламенты не устанавливаются, определены статьей 36 ГрК РФ.

### **20. Виды разрешенного использования**

1. Разрешенное использование земельных участков и объектов капитального строительства может быть следующих видов:

- основные виды разрешенного использования;
- условно разрешенные виды использования;
- вспомогательные виды разрешенного использования, допустимые только в качестве дополнительных по отношению к основным видам разрешенного использования и условно разрешенным видам использования и осуществляемые совместно с ними.

2. Виды разрешенного использования (далее – ВРИ) земельных участков в настоящих Правилах определяются в соответствии с приказом Министерства экономического развития Российской Федерации от 01.09.2014 № 540 «Об утверждении классификатора видов разрешенного использования земельных участков».

## 21. Градостроительные регламенты территориальных зон

## 1. Зона застройки индивидуальными жилыми домами – Ж1

№ п/п	Код ВРИ	Наименование ВРИ	Предельные (минимальные и (или) максимальные) размеры земельных участков, в том числе их площадь, м <sup>2</sup>		Максимальный процент застройки в границах земельного участка	Предельное количество этажей или предельная высота зданий, строений, сооружений	Минимальные отступы от границ земельных участков в целях определения мест допустимого размещения зданий, строений, сооружений, за пределами которых запрещено строительство зданий, строений, сооружений
			min	max			
1	2.1	Для индивидуального жилищного строительства	300	5000	50%	3 этажа	3 метра
2	2.3	Блокированная жилая застройка	80	3000	50%	3 этажа	3 метра; 0 метров – при примыкании к соседним зданиям
3	2.2	Для ведения личного подсобного хозяйства (приусадебный земельный участок)	300	5000	30%	3 этажа	3 метра
4	1.19	Сенокосение	600	50000	0%	не подлежат установлению	
5	1.20	Выпас сельскохозяйственных животных	300	50000	0%	не подлежат установлению	
6	3.1.1	Предоставление коммунальных услуг	не подлежит установлению	5000		не подлежат установлению	
7	3.1.2	Административные здания организаций, обеспечивающих предоставление коммунальных услуг	не подлежат установлению		60%	3 этажа	3 метра
8	3.2.2	Оказание социальной помощи населению	не подлежит установлению		60%	3 этажа	3 метра
9	3.2.3	Оказание услуг связи	не подлежат установлению		60%	3 этажа	3 метра
10	3.4.1	Амбулаторно-поликлиническое обслуживание	не подлежат установлению			3 этажа	3 метра
11	3.5.1	Дошкольное, начальное и среднее общее образование	не подлежат установлению			4 этажа	3 метра

№ п/п	Код ВРИ	Наименование ВРИ	Предельные (минимальные и (или) максимальные) размеры земельных участков, в том числе их площадь, м <sup>2</sup>		Максимальный процент застройки в границах земельного участка	Предельное количество этажей или предельная высота зданий, строений, сооружений	Минимальные отступы от границ земельных участков в целях определения мест допустимого размещения зданий, строений, сооружений, за пределами которых запрещено строительство зданий, строений, сооружений
			min	max			
12	3.6.2.	Парки культуры и отдыха	не подлежат установлению				
13	5.1.3	Площадки для занятий спортом	не подлежат установлению				
14	12.0.1	Улично-дорожная сеть	действие градостроительного регламента не распространяется				
15	12.0.2	Благоустройство территории	действие градостроительного регламента не распространяется				
<b>УСЛОВНО РАЗРЕШЕННЫЕ ВИДЫ ИСПОЛЬЗОВАНИЯ ЗЕМЕЛЬНЫХ УЧАСТКОВ И ОБЪЕКТОВ КАПИТАЛЬНОГО СТРОИТЕЛЬСТВА</b>							
16	2.1.1	Малоэтажная многоквартирная жилая застройка	600	не подлежит установлению	45%	4 этажа	6 метров
17	2.7.1	Хранение автотранспорта	не подлежат установлению				
18	3.3	Бытовое обслуживание	200	5000	60%	3 этажа	3 метра
19	3.6.1	Объекты культурно-досуговой деятельности	200	5000	60%	3 этажа	3 метра
20	3.7.1	Осуществление религиозных обрядов	не подлежат установлению				3 метра
21	3.8.1	Государственное управление	не подлежат установлению		60%	4 этажа	3 метра
22	3.10.1	Амбулаторное ветеринарное обслуживание	200	5000	60%	3 этажа	3 метра
23	4.1	Деловое управление	не подлежат установлению		60%	4 этажа	3 метра
24	4.4	Магазины	200	5000	60%	3 этажа	3 метра
25	4.5	Банковская и страховая деятельность	не подлежат установлению		60%	3 этажа	3 метра
26	4.6	Общественное питание	200	5000	50%	3 этажа	3 метра
27	4.9	Служебные гаражи	не подлежат установлению		60%	не подлежит установлению	3 метра
28	5.1.2	Обеспечение занятий спортом в помещениях	не подлежат установлению		45%	не подлежит установлению	3 метра
29	6.4	Пищевая промышленность	не подлежат установлению		не подлежат установлению	15 метров	3 метра
30	8.3	Обеспечение внутреннего	не подлежат установлению				3 метра

№ п/п	Код ВРИ	Наименование ВРИ	Предельные (минимальные и (или) максимальные) размеры земельных участков, в том числе их площадь, м <sup>2</sup>		Максимальный процент застройки в границах земельного участка	Предельное количество этажей или предельная высота зданий, строений, сооружений за пределами которых запрещено строительство зданий, строений, сооружений	Минимальные отступы от границ земельных участков в целях определения мест допустимого размещения зданий, строений, сооружений, за пределами которых запрещено строительство зданий, строений, сооружений
			min	max			
		правопорядка					

Ограничения использования земельных участков и объектов капитального строительства, устанавливаемые в соответствии с законодательством Российской Федерации, определяются пунктом 22 настоящих Правил.

## 2. Общественно-деловая зона – ОД

№ п/п	Код ВРИ	Наименование ВРИ	Предельные (минимальные и (или) максимальные) размеры земельных участков, в том числе их площадь, м <sup>2</sup>		Максимальный процент застройки в границах земельного участка	Предельное количество этажей или предельная высота зданий, строений, сооружений	Минимальные отступы от границ земельных участков в целях определения мест допустимого размещения зданий, строений, сооружений, за пределами которых запрещено строительство зданий, строений, сооружений
			min	max			
<b>ОСНОВНЫЕ ВИДЫ РАЗРЕШЕННОГО ИСПОЛЬЗОВАНИЯ ЗЕМЕЛЬНЫХ УЧАСТКОВ И ОБЪЕКТОВ КАПИТАЛЬНОГО СТРОИТЕЛЬСТВА</b>							
1	3.1.1	Предоставление коммунальных услуг	не подлежит установлению	5000	не подлежит установлению		
2	3.1.2	Административные здания организаций, обеспечивающих предоставление коммунальных услуг	не подлежит установлению		60%	не подлежит установлению	3 метра
3	3.2.2	Оказание социальной помощи населению	не подлежат установлению		60%	не подлежит установлению	6 метров
4	3.2.3	Оказание услуг связи	не подлежат установлению		60%	не подлежит установлению	6 метров

№ п/п	Код ВРИ	Наименование ВРИ	Предельные (минимальные и (или) максимальные) размеры земельных участков, в том числе их площадь, м <sup>2</sup>		Максимальный процент застройки в границах земельного участка	Предельное количество этажей или предельная высота зданий, строений, сооружений за пределами которых запрещено строительство зданий, строений, сооружений	Минимальные отступы от границ земельных участков в целях определения мест допустимого размещения зданий, строений, сооружений, за пределами которых запрещено строительство зданий, строений, сооружений
			min	max			
5	3.3	Бытовое обслуживание	200	не подлежит установлению	60%	не подлежит установлению	6 метров
6	3.4.1	Амбулаторно-поликлиническое обслуживание	не подлежат установлению			не подлежит установлению	6 метров
7	3.5.1	Дошкольное, начальное и среднее общее образование	не подлежат установлению			не подлежит установлению	6 метров
8	3.6.1	Объекты культурно-досуговой деятельности	не подлежат установлению		60%	не подлежит установлению	6 метров
9	3.6.2.	Парки культуры и отдыха	не подлежат установлению				
10	3.7.1	Осуществление религиозных обрядов	не подлежат установлению				6 метров
11	3.8.1	Государственное управление	не подлежат установлению		60%	не подлежит установлению	6 метров
12	3.10.1	Амбулаторное ветеринарное обслуживание	не подлежат установлению		60%	3 этажа	3 метра
13	4.1	Деловое управление	не подлежат установлению		50%	не подлежит установлению	6 метров
14	4.4	Магазины	200	не подлежит установлению	60%	не подлежит установлению	3 метра
15	4.5	Банковская и страховая деятельность	не подлежат установлению		60%	не подлежит установлению	6 метров
16	4.6	Общественное питание	400	не подлежит установлению	50%	не подлежит установлению	6 метров
17	4.9	Служебные гаражи	не подлежат установлению				3 метра
18	5.1.2	Обеспечение занятий спортом в помещениях	не подлежат установлению		45%	не подлежит установлению	6 метров
19	5.1.3	Площадки для занятий спортом	не подлежат установлению				
20	8.3	Обеспечение внутреннего правопорядка	не подлежат установлению				3 метра
21	12.0.1	Улично-дорожная сеть	действие градостроительного регламента не распространяется				
22	12.0.2	Благоустройство территории	действие градостроительного регламента не распространяется				
<b>УСЛОВНО РАЗРЕШЕННЫЕ ВИДЫ ИСПОЛЬЗОВАНИЯ ЗЕМЕЛЬНЫХ УЧАСТКОВ И ОБЪЕКТОВ КАПИТАЛЬНОГО СТРОИТЕЛЬСТВА</b>							

№ п/п	Код ВРИ	Наименование ВРИ	Предельные (минимальные и (или) максимальные) размеры земельных участков, в том числе их площадь, м <sup>2</sup>		Максимальный процент застройки в границах земельного участка	Предельное количество этажей или предельная высота зданий, строений, сооружений	Минимальные отступы от границ земельных участков в целях определения мест допустимого размещения зданий, строений, сооружений, за пределами которых запрещено строительство зданий, строений, сооружений
			min	max			
23	6.4	Пищевая промышленность	400	5000	50%	15 метров	3 метра

Ограничения использования земельных участков и объектов капитального строительства, устанавливаемые в соответствии с законодательством Российской Федерации, определяются пунктом 22 настоящих Правил.

### 3. Производственно-коммунальная зона – III

№ п/п	Код ВРИ	Наименование ВРИ	Предельные (минимальные и (или) максимальные) размеры земельных участков, в том числе их площадь, м <sup>2</sup>		Максимальный процент застройки в границах земельного участка	Предельное количество этажей или предельная высота зданий, строений, сооружений	Минимальные отступы от границ земельных участков в целях определения мест допустимого размещения зданий, строений, сооружений, за пределами которых запрещено строительство зданий, строений, сооружений
			min	max			
<b>ОСНОВНЫЕ ВИДЫ РАЗРЕШЕННОГО ИСПОЛЬЗОВАНИЯ ЗЕМЕЛЬНЫХ УЧАСТКОВ И ОБЪЕКТОВ КАПИТАЛЬНОГО СТРОИТЕЛЬСТВА</b>							
1	1.15	Хранение и переработка сельскохозяйственной продукции	не подлежат установлению				3 метра
2	1.18	Обеспечение сельскохозяйственного производства	не подлежат установлению				3 метра
3	3.1	Коммунальное обслуживание	не подлежат установлению				
4	3.3	Бытовое обслуживание	200	не подлежит установлению	60%	не подлежит установлению	3 метра
5	3.10	Ветеринарное обслуживание	не подлежат установлению		60%	не подлежит установлению	3 метра

№ п/п	Код ВРИ	Наименование ВРИ	Предельные (минимальные и (или) максимальные) размеры земельных участков, в том числе их площадь, м <sup>2</sup>		Максимальный процент застройки в границах земельного участка	Предельное количество этажей или предельная высота зданий, строений, сооружений	Минимальные отступы от границ земельных участков в целях определения мест допустимого размещения зданий, строений, сооружений, за пределами которых запрещено строительство зданий, строений, сооружений	
			min	max				
6	4.1	Деловое управление	не подлежат установлению		60%	не подлежит установлению	3 метра	
7	4.4	Магазины	200	не подлежит установлению	50%	не подлежит установлению	3 метра	
8	4.9	Служебные гаражи	не подлежат установлению				3 метра	
9	4.9.1.1	Заправка транспортных средств	не подлежат установлению			1 этаж	3 метра	
10	4.9.1.2	Обеспечение дорожного оттока	не подлежат установлению			1 этаж		
11	4.9.1.3	Автомобильные мойки	не подлежат установлению			1 этаж	3 метра	
12	4.9.1.4	Ремонт автомобилей	не подлежат установлению			1 этаж	3 метра	
13	6.4	Пищевая промышленность	не подлежат установлению				3 метра	
14	6.9	Склады	не подлежат установлению		60%	не подлежит установлению	3 метра	
15	6.9.1	Складские площадки	не подлежат установлению					
16	12.0	Земельные участки (территории) общего пользования	действие градостроительного регламента не распространяется					
<b>УСЛОВНО РАЗРЕШЕННЫЕ ВИДЫ ИСПОЛЬЗОВАНИЯ ЗЕМЕЛЬНЫХ УЧАСТКОВ И ОБЪЕКТОВ КАПИТАЛЬНОГО СТРОИТЕЛЬСТВА</b>								
17	6.6	Строительная промышленность	не подлежат установлению				3 метра	
18	6.8	Связь	не подлежат установлению				3 метра	

Ограничения использования земельных участков и объектов капитального строительства, устанавливаемые в соответствии с законодательством Российской Федерации, определяются пунктом 22 настоящих Правил.

## 4. Зона улиц, дорог, инженерной и транспортной инфраструктуры – ИТ1

№ п/п	Код ВРИ	Наименование ВРИ	Пределы (или) максимальные размеры земельных участков, в том числе их площадь, м <sup>2</sup>		Максимальный процент застройки в границах земельного участка	Пределное количество этажей или предельная высота зданий, строений, сооружений за пределами которых запрещено строительство зданий, строений, сооружений	Минимальные отступы от границ земельных участков в целях определения мест допустимого размещения зданий, строений, сооружений, за пределами которых запрещено строительство зданий, строений, сооружений	
			min	max				
<b>ОСНОВНЫЕ ВИДЫ РАЗРЕШЕННОГО ИСПОЛЬЗОВАНИЯ ЗЕМЕЛЬНЫХ УЧАСТКОВ И ОБЪЕКТОВ КАПИТАЛЬНОГО СТРОИТЕЛЬСТВА</b>								
1	7.2.1	Размещение автомобильных дорог	действие градостроительного регламента не распространяется					
2	3.1.1	Предоставление коммунальных услуг	не подлежат установлению					
3	12.0.1	Улично-дорожная сеть	действие градостроительного регламента не распространяется					
<b>УСЛОВНО РАЗРЕШЕННЫЕ ВИДЫ ИСПОЛЬЗОВАНИЯ ЗЕМЕЛЬНЫХ УЧАСТКОВ И ОБЪЕКТОВ КАПИТАЛЬНОГО СТРОИТЕЛЬСТВА</b>								
4	4.9.1	Объекты дорожного сервиса	не подлежат установлению					3 метра

Ограничения использования земельных участков и объектов капитального строительства, устанавливаемые в соответствии с законодательством Российской Федерации, определяются пунктом 22 настоящих Правил.

### 5. Зона сельскохозяйственного использования в границах населенных пунктов – СХ1

№ п/п	Код ВРИ	Наименование ВРИ	Предельные (минимальные и (или) максимальные) размеры земельных участков, в том числе их площадь, м <sup>2</sup>		Максимальный процент застройки в границах земельного участка	Предельное количество этажей или предельная высота зданий, строений, сооружений за пределами которых запрещено строительство зданий, строений, сооружений	Минимальные отступы от границ земельных участков в целях определения мест допустимого размещения зданий, строений, сооружений, за пределами которых запрещено строительство зданий, строений, сооружений
			min	max			
<b>ОСНОВНЫЕ ВИДЫ РАЗРЕШЕННОГО ИСПОЛЬЗОВАНИЯ ЗЕМЕЛЬНЫХ УЧАСТКОВ И ОБЪЕКТОВ КАПИТАЛЬНОГО СТРОИТЕЛЬСТВА</b>							
1	1.3	Овощеводство	не подлежат установлению				
2	1.5	Садоводство	не подлежат установлению				
3	1.12	Пчеловодство	не подлежат установлению				
4	1.19	Сенокосение	не подлежат установлению				
5	1.20	Выпас сельскохозяйственных животных	не подлежат установлению				
6	3.1.1	Предоставление коммунальных услуг	не подлежат установлению				
7	6.1	Недропользование	не подлежат установлению				
8	12.0.2	Благоустройство территории	действие градостроительного регламента не распространяется				
<b>УСЛОВНО РАЗРЕШЕННЫЕ ВИДЫ ИСПОЛЬЗОВАНИЯ ЗЕМЕЛЬНЫХ УЧАСТКОВ И ОБЪЕКТОВ КАПИТАЛЬНОГО СТРОИТЕЛЬСТВА</b>							
9	1.15	Хранение и переработка сельскохозяйственной продукции	не подлежат установлению				3 метра
10	5.3	Охота и рыбалка	не подлежат установлению				
11	6.8	Связь	не подлежат установлению				3 метра

Ограничения использования земельных участков и объектов капитального строительства, устанавливаемые в соответствии с законодательством Российской Федерации, определяются пунктом 22 настоящих Правил.

## 6. Зона сельскохозяйственного производства – СХ2

№ п/п	Код ВРИ	Наименование ВРИ	Предельные (минимальные и (или) максимальные) размеры земельных участков, в том числе их площадь, м <sup>2</sup>		Максимальный процент застройки в границах земельного участка	Предельное количество этажей или предельная высота зданий, строений, сооружений	Минимальные отступы от границ земельных участков в целях определения мест допустимого размещения зданий, строений, сооружений, за пределами которых запрещено строительство зданий, строений, сооружений
			min	max			
<b>ОСНОВНЫЕ ВИДЫ РАЗРЕШЕННОГО ИСПОЛЬЗОВАНИЯ ЗЕМЕЛЬНЫХ УЧАСТКОВ И ОБЪЕКТОВ КАПИТАЛЬНОГО СТРОИТЕЛЬСТВА</b>							
1	1.12	Пчеловодство	не подлежат установлению				
2	1.15	Хранение и переработка сельскохозяйственной продукции	не подлежат установлению				3 метра
3	1.18	Обеспечение сельскохозяйственного производства	не подлежат установлению				3 метра
4	3.1.1	Предоставление коммунальных услуг	не подлежат установлению				
5	4.1	Деловое управление	не подлежат установлению		50%	не подлежит установлению	3 метра
6	4.4	Магазины	не подлежит установлению 5000		50%	не подлежит установлению	3 метра
7	4.9.1.1	Заправка транспортных средств	не подлежат установлению			1 этаж	3 метра
8	4.9.1.3	Автомобильные мойки	не подлежат установлению			1 этаж	3 метра
9	4.9.1.4	Ремонт автомобилей	не подлежат установлению			1 этаж	3 метра
10	6.9	Склады	не подлежат установлению		60%	не подлежит установлению	3 метра
11	6.9.1	Складские площадки	не подлежат установлению				
12	12.0.2	Благоустройство территории	действие градостроительного регламента не распространяется				
<b>УСЛОВНО РАЗРЕШЕННЫЕ ВИДЫ ИСПОЛЬЗОВАНИЯ ЗЕМЕЛЬНЫХ УЧАСТКОВ И ОБЪЕКТОВ КАПИТАЛЬНОГО СТРОИТЕЛЬСТВА</b>							
13	1.8	Скотоводство	не подлежат установлению				3 метра
14	6.4	Пищевая промышленность	не подлежат установлению				3 метра

Ограничения использования земельных участков и объектов капитального строительства, устанавливаемые в соответствии с законодательством Российской Федерации, определяются пунктом 22 настоящих Правил.

### 7. Зона рекреационного назначения - объектов отдыха - Р1

№ п/п	Код ВРИ	Наименование ВРИ	Предельные (минимальные и (или) максимальные) размеры земельных участков, в том числе их площадь, м <sup>2</sup>		Максимальный процент застройки в границах земельного участка	Предельное количество этажей или предельная высота зданий, строений, сооружений	Минимальные отступы от границ земельных участков в целях определения мест допустимого размещения зданий, строений, сооружений, за пределами которых запрещено строительство зданий, строений, сооружений
			min	max			
<b>ОСНОВНЫЕ ВИДЫ РАЗРЕШЕННОГО ИСПОЛЬЗОВАНИЯ ЗЕМЕЛЬНЫХ УЧАСТКОВ И ОБЪЕКТОВ КАПИТАЛЬНОГО СТРОИТЕЛЬСТВА</b>							
1	3.6.2.	Парки культуры и отдыха	не подлежат установлению				
2	5.1.3	Площадки для занятий спортом	не подлежат установлению				
3	9.1	Охрана природных территорий	не подлежат установлению				
4	12.0.2	Благоустройство территории	действие градостроительного регламента не распространяется				
5	3.1.1	Предоставление коммунальных услуг	не подлежат установлению				
<b>УСЛОВНО РАЗРЕШЕННЫЕ ВИДЫ ИСПОЛЬЗОВАНИЯ ЗЕМЕЛЬНЫХ УЧАСТКОВ И ОБЪЕКТОВ КАПИТАЛЬНОГО СТРОИТЕЛЬСТВА</b>							
6	3.6.1	Объекты культурно-досуговой деятельности	200	3000	45%	не подлежит установлению	3 метра
7	4.6	Общественное питание	200	1000	50%	не подлежит установлению	3 метра

Ограничения использования земельных участков и объектов капитального строительства, устанавливаемые в соответствии с законодательством Российской Федерации, определяются пунктом 22 настоящих Правил.

## 8. Зона природных территорий и защитного озеленения – Р2

№ п/п	Код ВРИ	Наименование ВРИ	Предельные (минимальные и (или) максимальные) размеры земельных участков, в том числе их площадь, м <sup>2</sup>		Максимальный процент застройки в границах земельного участка	Предельное количество этажей или предельная высота зданий, строений, сооружений	Минимальные отступы от границ земельных участков в целях определения мест допустимого размещения зданий, строений, сооружений, за пределами которых запрещено строительство зданий, строений, сооружений
			min	max			
<b>ОСНОВНЫЕ ВИДЫ РАЗРЕШЕННОГО ИСПОЛЬЗОВАНИЯ ЗЕМЕЛЬНЫХ УЧАСТКОВ И ОБЪЕКТОВ КАПИТАЛЬНОГО СТРОИТЕЛЬСТВА</b>							
1	5.2	Природно-познавательный туризм	не подлежат установлению				
2	9.1	Охрана природных территорий	не подлежат установлению				
3	12.0.2	Благоустройство территории	действие градостроительного регламента не распространяется				
<b>УСЛОВНО РАЗРЕШЕННЫЕ ВИДЫ ИСПОЛЬЗОВАНИЯ ЗЕМЕЛЬНЫХ УЧАСТКОВ И ОБЪЕКТОВ КАПИТАЛЬНОГО СТРОИТЕЛЬСТВА</b>							
4	3.1.1	Предоставление коммунальных услуг	не подлежит установлению				

Ограничения использования земельных участков и объектов капитального строительства, устанавливаемые в соответствии с законодательством Российской Федерации, определяются пунктом 22 настоящих Правил.

## 9. Зона туристической и санаторно-курортной деятельности – РЗ

№ п/п	Код ВРИ	Наименование ВРИ	Предельные (минимальные и (или) максимальные) размеры земельных участков, в том числе их площадь, м <sup>2</sup>		Максимальный процент застройки в границах земельного участка	Предельное количество этажей или предельная высота зданий, строений, сооружений	Минимальные отступы от границ земельных участков в целях определения мест допустимого размещения зданий, строений, сооружений, за пределами которых запрещено строительство зданий, строений, сооружений
			min	max			
<b>ОСНОВНЫЕ ВИДЫ РАЗРЕШЕННОГО ИСПОЛЬЗОВАНИЯ ЗЕМЕЛЬНЫХ УЧАСТКОВ И ОБЪЕКТОВ КАПИТАЛЬНОГО СТРОИТЕЛЬСТВА</b>							
1	5.2	Природно-познавательный туризм	не подлежат установлению				
2	5.2.1	Туристическое обслуживание	не подлежат установлению		45%	3 этажа	3 метра
3	12.0.2	Благоустройство территории	действие градостроительного регламента не распространяется				
<b>УСЛОВНО РАЗРЕШЕННЫЕ ВИДЫ ИСПОЛЬЗОВАНИЯ ЗЕМЕЛЬНЫХ УЧАСТКОВ И ОБЪЕКТОВ КАПИТАЛЬНОГО СТРОИТЕЛЬСТВА</b>							
4	3.1.1	Предоставление коммунальных услуг	не подлежит установлению				
5	4.6	Общественное питание	200	1500	50%	не подлежит установлению	3 метра

Ограничения использования земельных участков и объектов капитального строительства, устанавливаемые в соответствии с законодательством Российской Федерации, определяются пунктом 22 настоящих Правил.

## 10. Зона ритуальных объектов - СН1

№ п/п	Код ВРИ	Наименование ВРИ	Пределы (или) максимальные размеры земельных участков, в том числе их площадь, м <sup>2</sup>		Максимальный процент застройки в границах земельного участка	Пределное количество этажей или предельная высота зданий, строений, сооружений	Минимальные отступы от границ земельных участков в целях определения мест допустимого размещения зданий, строений, сооружений, за пределами которых запрещено строительство зданий, строений, сооружений	
			min	max				
<b>ОСНОВНЫЕ ВИДЫ РАЗРЕШЕННОГО ИСПОЛЬЗОВАНИЯ ЗЕМЕЛЬНЫХ УЧАСТКОВ И ОБЪЕКТОВ КАПИТАЛЬНОГО СТРОИТЕЛЬСТВА</b>								
1	12.1	Ритуальная деятельность	не подлежит установлению	400000	не подлежат установлению		3 метра	
2	12.0.2	Благоустройство территории	действие градостроительного регламента не распространяется					
3	3.1.1	Предоставление коммунальных услуг	не подлежат установлению					
<b>УСЛОВНО РАЗРЕШЕННЫЕ ВИДЫ ИСПОЛЬЗОВАНИЯ ЗЕМЕЛЬНЫХ УЧАСТКОВ И ОБЪЕКТОВ КАПИТАЛЬНОГО СТРОИТЕЛЬСТВА</b>								
4	Не установлены							

Ограничения использования земельных участков и объектов капитального строительства, устанавливаемые в соответствии с законодательством Российской Федерации, определяются пунктом 22 настоящих Правил.

## 11. Зона садоводства и огородничества – СО1

№ п/п	Код ВРИ	Наименование ВРИ	Предельные (минимальные и (или) максимальные) размеры земельных участков, в том числе их площадь, м <sup>2</sup>		Максимальный процент застройки в границах земельного участка	Предельное количество этажей или предельная высота зданий, строений, сооружений	Минимальные отступы от границ земельных участков в целях определения мест допустимого размещения зданий, строений, сооружений, за пределами которых запрещено строительство зданий, строений, сооружений	
			min	max				
<b>ОСНОВНЫЕ ВИДЫ РАЗРЕШЕННОГО ИСПОЛЬЗОВАНИЯ ЗЕМЕЛЬНЫХ УЧАСТКОВ И ОБЪЕКТОВ КАПИТАЛЬНОГО СТРОИТЕЛЬСТВА</b>								
1	13.0	Земельные участки общего назначения	100	2000	50%	13 метров	3 метра	
2	13.1	Ведение огородничества	100	4500	0%	не подлежат установлению		
3	13.2	Ведение садоводства	600	2000	30%	3 этажа /13 метров	3 метра	
4	3.1.1	Предоставление коммунальных услуг	не подлежит установлению					
5	4.4	Магазины	200	не подлежит установлению	50%	13 метров	3 метра	
6	11.0	Водные объекты	градостроительный регламент не устанавливается					
7	11.1	Общее пользование водными объектами	не подлежат установлению					
8	12.0	Земельные участки (территории) общего пользования	действие градостроительного регламента не распространяется					
9	5.1.3	Площадки для занятий спортом	не подлежат установлению					
<b>УСЛОВНО РАЗРЕШЕННЫЕ ВИДЫ ИСПОЛЬЗОВАНИЯ ЗЕМЕЛЬНЫХ УЧАСТКОВ И ОБЪЕКТОВ КАПИТАЛЬНОГО СТРОИТЕЛЬСТВА</b>								
10	Не установлены							

Ограничения использования земельных участков и объектов капитального строительства, устанавливаемые в соответствии с законодательством Российской Федерации, определяются пунктом 22 настоящих Правил.

## **22. Ограничения использования земельных участков и объектов капитального строительства, устанавливаемые в соответствии с законодательством Российской Федерации**

1. На территории Каменно-Верховского сельского поселения Каширского муниципального района Воронежской области располагаются следующие зоны с особыми условиями использования территории:

- охранный зона объектов электроэнергетики (объектов электросетевого хозяйства и объектов по производству электрической энергии);
- охранный зона трубопроводов (газопроводов, нефтепроводов и нефтепродуктопроводов, аммиакопроводов);
- водоохранная (рыбоохранная) зона;
- прибрежная защитная полоса;
- зоны санитарной охраны источников питьевого и хозяйственно-бытового водоснабжения, а также устанавливаемые в случаях, предусмотренных Водным кодексом Российской Федерации, в отношении подземных водных объектов зоны специальной охраны;
- зоны затопления и подтопления;
- санитарно-защитная зона;
- зона наблюдения.

2. Ограничения для зон с особыми условиями использования территории установлены в соответствии с действующими нормативами.

№ п/п	Вид зоны	Ограничения в использовании земельных участков и объектов капитального строительства	Основания установления ограничений
1	Охранная зона объектов электроэнергетики (объектов электросетевого хозяйства и объектов по производству электрической энергии)	<p>1. В охранных зонах объектов электросетевого хозяйства, размещенных на земельных участках, запрещается осуществлять любые действия, которые могут нарушить безопасную работу объектов электросетевого хозяйства, в том числе привести к их повреждению или уничтожению, и (или) повлечь причинение вреда жизни, здоровью граждан и имуществу физических или юридических лиц, а также повлечь нанесение экологического ущерба и возникновение пожаров, в том числе:</p> <ul style="list-style-type: none"> <li>- набрасывать на провода и опоры воздушных линий электропередачи посторонние предметы, а также подниматься на опоры воздушных линий электропередачи;</li> <li>- размещать любые объекты и предметы (материалы) в пределах созданных в соответствии с требованиями нормативно-технических документов проходов и подъездов для доступа к объектам электросетевого хозяйства, а также проводить любые работы и возводить сооружения, которые могут препятствовать доступу к объектам электросетевого хозяйства, без создания необходимых для такого доступа проходов и подъездов;</li> <li>- находиться в пределах огороженной территории и помещениях распределительных устройств и подстанций, открывать двери и люки распределительных устройств и подстанций, производить переключения и подключения в электрических сетях (указанное требование не распространяется на работников, занятых выполнением разрешённых в установленном порядке работ), разводить огонь в пределах охранных зон вводных и распределительных устройств, подстанций, воздушных линий электропередачи, а также в охранных зонах кабельных линий электропередачи;</li> <li>- размещать свалки;</li> <li>- производить работы ударными механизмами, сбрасывать тяжести массой свыше 5 тонн, производить сброс и слив едких и коррозионных веществ и горюче-смазочных материалов (в охранных зонах подземных кабельных линий электропередачи).</li> </ul>	<p>Постановление Правительства Российской Федерации от 24.02.2009 № 160 «О порядке установления охранных зон объектов электросетевого хозяйства и особых условий использования земельных участков, расположенных в границах таких зон»</p> <p>Постановление Правительства Российской Федерации от 18.11.2013 № 1033 «О порядке установления охранных зон объектов по производству электрической энергии и особых условий использования земельных участков, расположенных в границах таких зон»</p>

2. Для объектов электросетевого хозяйства напряжением свыше 1000 вольт, помимо действий, предусмотренных пунктом 1, запрещается:
- складировать или размещать хранилища любых, в том числе горюче-смазочных материалов;
  - размещать детские и спортивные площадки, стадионы, рынки, торговые точки, полевые станы, загоны для скота, гаражи и стоянки всех видов машин и механизмов, проводить любые мероприятия, связанные с большим скоплением людей, не занятых выполнением разрешённых в установленном порядке работ (в охранных зонах воздушных линий электропередачи);
  - использовать (запускать) любые летательные аппараты, в том числе воздушных змеев, спортивные модели летательных аппаратов (в охранных зонах воздушных линий электропередачи);
  - бросать якоря с судов и осуществлять их проход с отданными якорями, цепями, лотами, волокушами и тралами (в охранных зонах подводных кабельных линий электропередачи);
  - осуществлять проход судов с поднятыми стрелами кранов и других механизмов (в охранных зонах воздушных линий электропередачи).
3. Без письменного разрешения сетевой организации запрещается:
- строительство, капитальный ремонт, реконструкция или снос зданий и сооружений;
  - горные, взрывные, мелиоративные работы, в том числе связанные с временным затоплением земель;
  - посадка и вырубка деревьев и кустарников;
  - дноуглубительные, землечерпальные и погрузочно-разгрузочные работы, добыча рыбы, других водных животных и растений придонными орудиями лова, устройство водопоев, колка и заготовка льда (в охранных зонах подводных кабельных линий электропередачи);
  - проход судов, у которых расстояние по вертикали от верхнего крайнего габарита с грузом или без груза до нижней точки провеса проводов переходов воздушных линий электропередачи через водоёмы менее минимально допустимого расстояния, в том числе с учётом максимального уровня подъёма воды при паводке;
  - проезд машин и механизмов, имеющих общую высоту с грузом

	<p>или без груза от поверхности дороги более 4,5 метра (в охранных зонах воздушных линий электропередачи);</p> <ul style="list-style-type: none"> <li>- земляные работы на глубине более 0,3 метра (на вспахиваемых землях на глубине более 0,45 метра), а также планировка грунта (в охранных зонах подземных кабельных линий электропередачи);</li> <li>- полив сельскохозяйственных культур в случае, если высота струи воды может составить свыше 3 метров (в охранных зонах воздушных линий электропередачи);</li> <li>- полевые сельскохозяйственные работы с применением сельскохозяйственных машин и оборудования высотой более 4 метров (в охранных зонах воздушных линий электропередачи) или полевые сельскохозяйственные работы, связанные с вспашкой земли (в охранных зонах кабельных линий электропередачи).</li> </ul> <p>4. Для объектов электросетевого хозяйства напряжением до 1000 вольт, помимо действий, предусмотренных пунктом 3, без письменного решения о согласовании сетевых организаций запрещается:</p> <ul style="list-style-type: none"> <li>- размещать детские и спортивные площадки, стадионы, рынки, торговые точки, полевые станы, загоны для скота, гаражи и стоянки всех видов машин и механизмов, садовые, огородные земельные участки и иные объекты недвижимости, расположенные в границах территории ведения гражданами садоводства или огородничества для собственных нужд объектов жилищного строительства, в том числе индивидуального (в охранных зонах воздушных линий электропередачи);</li> <li>- складировать или размещать хранилища любых, в том числе горюче-смазочных материалов;</li> <li>- устраивать причалы для стоянки судов, барж и плавучих кранов, бросать якоря с судов и осуществлять их проход с отганными якорями, цепями, лотами, волокушами и трапами (в охранных зонах подводных кабельных линий электропередачи).</li> </ul> <p>5. В охранных зонах объектов по производству электрической энергии запрещается осуществлять действия, которые могут нарушить безопасную работу объектов, в том числе привести к их повреждению или уничтожению и (или) повлечь причинение вреда жизни, здоровью граждан и имуществу физических или</p>
--	--

		<p>юридических лиц, а также нанесение вреда окружающей среде и возникновение пожаров и чрезвычайных ситуаций, а именно:</p> <ul style="list-style-type: none"> <li>- убирать, перемещать, засыпать и повреждать предупреждающие знаки;</li> <li>- размещать кладбища, скотомогильники, захоронения отходов производства и потребления, радиоактивных, химических, взрывчатых, токсичных, отравляющих и ядовитых веществ;</li> <li>- производить сброс и слив едких и коррозионных веществ, в том числе растворов кислот, щелочей и солей, а также горюче-смазочных материалов;</li> <li>- разводить огонь и размещать какие-либо открытые или закрытые источники огня;</li> <li>- проводить работы, размещать объекты и предметы, возводить сооружения, которые могут препятствовать доступу к объектам, без создания необходимых для такого доступа проходов и подъездов;</li> <li>- производить работы ударными механизмами, сбрасывать тяжести массой свыше 5 тонн;</li> <li>- складировать любые материалы, в том числе взрывоопасные, пожароопасные и горюче-смазочные.</li> </ul> <p>6. Без письменного согласования владельцев объектов запрещается:</p> <ul style="list-style-type: none"> <li>- размещать детские и спортивные площадки, стадионы, рынки, торговые точки, полевые станы, загоны для скота, гаражи и стоянки всех видов машин и механизмов;</li> <li>- проводить любые мероприятия, связанные с пребыванием людей, не занятых выполнением работ, разрешенных в установленном порядке;</li> <li>- осуществлять горные, взрывные, мелиоративные работы, в том числе связанные с временным затоплением земель.</li> </ul>	
2	<p>Охранная зона трубопроводов (газопроводов, нефтепроводов и нефтепродуктопроводов, аммиакопроводов)</p>	<p>1. В охранных зонах трубопроводов запрещается производить всякого рода действия, могущие нарушить нормальную эксплуатацию трубопроводов либо привести к их повреждению, в частности:</p> <ul style="list-style-type: none"> <li>- перемещать, засыпать и ломать опознавательные и сигнальные знаки, контролировать - измерительные пункты;</li> <li>- открывать люки, калитки и двери обслуживаемых усилительных пунктов кабельной связи, ограждений узлов линейной арматуры, станций катодной и дренажной защиты, линейных и смотровых</li> </ul>	<p>Федеральный закон от 31.03.1999 № 69-ФЗ «О газоснабжении в Российской Федерации»</p> <p>«Правила охраны магистральных трубопроводов», утвержденные Минтопэнерго РФ 29.04.1992, Постановлением Госгортехнадзора РФ от 22.04.1992 № 9</p>

	<p>колодцев и других линейных устройств, открывать и закрывать краны и задвижки, отключать или включать средства связи, энергоснабжения и телемеханики трубопроводов;</p> <p>- уstraивать всякого рода свалки, выливать растворы кислот, солей и щелочей;</p> <p>- разрушать берегоукрепительные сооружения, водопропускные устройства, земляные и иные сооружения (устройства), предохраняющие трубопроводы от разрушения, а прилегающую территорию и окружающую местность - от аварийного разлива транспортируемой продукции;</p> <p>- бросать якоря, проходить с отданными якорями, цепями, лотами, волокушами и тралами, производить дноуглубительные и землечерпальные работы;</p> <p>- разводить огонь и размещать какие-либо открытые или закрытые источники огня.</p> <p>2. В охранных зонах трубопроводов без письменного разрешения предпринятий трубопроводного транспорта запрещается:</p> <p>- возводить любые постройки и сооружения; на расстоянии ближе 1000 м от оси аммиакопровода запрещается: строить коллективные сады с жилыми домами, уstraивать массовые спортивные соревнования, соревнования с участием зрителей, купания, массовый отдых людей, любительское рыболовство, расположение временных полевых жилищ и станов любого назначения, загоны для скота;</p> <p>- высаживать деревья и кустарники всех видов, складировать корма, удобрения, материалы, сено и солому, располагать коновязи, содержать скот, выделять рыбопромысловые участки, производить добычу рыбы, а также водных животных и растений, уstraивать водопой, производить колку и заготовку льда;</p> <p>- соорудить проезды и переезды через трассы трубопроводов, уstraивать стоянки автомобильного транспорта, тракторов и механизмов, размещать сады и огороды;</p> <p>- производить мелиоративные земляные работы, соорудить оросительные и осушительные системы;</p> <p>- производить всякого рода открытые и подземные, горные, строительные, монтажные и взрывные работы, планировку грунта.</p>	<p>Постановление Госгортехнадзора РФ от 23.11.1994 № 61 «О распространении «Правил охраны магистральных трубопроводов» на магистральные аммиакопроводы»</p> <p>Постановление Правительства Российской Федерации от 08.09.2017 № 1083 «Об утверждении Правил охраны магистральных газопроводов и о внесении изменений в Положение о представлении в федеральный орган исполнительной власти (его территориальные органы), уполномоченный Правительством Российской Федерации на осуществление государственного кадастрового учета, государственной регистрации прав, ведение Единого государственного реестра недвижимости и предоставление сведений, содержащихся в Едином государственном реестре недвижимости, федеральными органами исполнительной власти, органами государственной власти субъектов Российской Федерации и органами местного самоуправления дополнительных сведений, воспроизводимых на публичных кадастровых картах»</p> <p>Постановление Правительства Российской Федерации от 20.11.2000 № 878 «Об утверждении Правил охраны газораспределительных сетей»</p>
--	---	--

	<p>3. В охранных зонах магистральных газопроводов запрещается:</p> <ul style="list-style-type: none"> <li>- перемещать, засыпать, повреждать и разрушать контрольно-измерительные и контрольно-диагностические пункты, предупредительные надписи, опознавательные и сигнальные знаки местонахождения магистральных газопроводов;</li> <li>- открывать двери и люки необслуживаемых усилительных пунктов на кабельных линиях связи, калитки ограждений узлов линейной арматуры, двери установок электрохимической защиты, люки линейных и смотровых колодцев, открывать и закрывать краны, задвижки, отключать и включать средства связи, энергоснабжения, устройства телемеханики магистральных газопроводов;</li> <li>- устраивать свалки, осуществлять сброс и слив едких и коррозионно-агрессивных веществ и горюче-смазочных материалов;</li> <li>- складировать любые материалы, в том числе горюче-смазочные, или размещать хранилища любых материалов;</li> <li>- повреждать берегозащитные, водовыпускные сооружения, земляные и иные сооружения (устройства), предохраняющие магистральный газопровод от разрушения;</li> <li>- осуществлять постановку судов и плавучих объектов на якорь, добычу морских млекопитающих, рыболовство придонными орудиями добычи (вылова) водных биологических ресурсов, плавание с вытравленной якорь-цепью;</li> <li>- проводить дноуглубительные и другие работы, связанные с изменением дна и берегов водных объектов, за исключением работ, необходимых для технического обслуживания объекта магистрального газопровода;</li> <li>- проводить работы с использованием ударно-импульсных устройств и вспомогательных механизмов, сбрасывать грузы;</li> <li>- осуществлять рекреационную деятельность (кроме деятельности по размещению туристских стоянок), разводить костры и размещать источники огня;</li> <li>- огораживать и перегораживать охранные зоны;</li> <li>- размещать какие-либо здания, строения, сооружения, не относящиеся к объектам, указанным в пункте 2 Правил, за исключением объектов, указанных в подпунктах «д» – «к» и «м» пункта 6 Правил, утвержденных Постановлением Правительства РФ от 08.09.2017 № 1083;</li> <li>- осуществлять несанкционированное подключение</li> </ul>
--	---

	<p>(присоединение) к магистральному газопроводу.</p> <p>4. В охранных зонах магистральных газопроводов без письменного разрешения собственника магистрального газопровода или организации, эксплуатирующей магистральный газопровод не допускается:</p> <ul style="list-style-type: none"> <li>- проведение горных, взрывных, строительных, монтажных, мелноративных работ, в том числе работ, связанных с затоплением земель;</li> <li>- осуществление посадки и вырубки деревьев и кустарников;</li> <li>- проведение погрузочно-разгрузочных работ, устройство водопоев скота, колка и заготовка льда;</li> <li>- проведение земляных работ на глубине более чем 0,3 метра, планировка грунта;</li> <li>- сооружение запруд на реках и ручьях;</li> <li>- складирование кормов, удобрений, сена, соломы, размещение полевых станков и загонов для скота;</li> <li>- размещение туристских стоянок;</li> <li>- размещение гаражей, стоянок и парковок транспортных средств;</li> <li>- сооружение проездов через магистральные газопроводы;</li> <li>- прокладка инженерных коммуникаций;</li> <li>- проведение инженерных изысканий, связанных с бурением скважин и устройством шурфов;</li> <li>- устройство причалов для судов и пляжей;</li> <li>- проведение работ на объектах транспортной инфраструктуры, находящихся на территории охранной зоны;</li> <li>- проведение работ, связанных с временным затоплением земель, не относящихся к землям сельскохозяйственного назначения.</li> </ul> <p>5. В границах охранной зоны газораспределительных сетей запрещается:</p> <ul style="list-style-type: none"> <li>- строить объекты жилищно-гражданского и производственного назначения;</li> <li>- сносить и реконструировать мосты, коллекторы, автомобильные и железные дороги с расположенными на них газораспределительными сетями без предварительного выноса этих газопроводов по согласованию с эксплуатационными организациями;</li> </ul>
--	--

		<ul style="list-style-type: none"> <li>- разрушать берегоукрепительные сооружения, водопропускные устройства, земляные и иные сооружения, предохраняющие газораспределительные сети от разрушений;</li> <li>- перемещать, повреждать, засыпать и уничтожать опознавательные знаки, контрольно-измерительные пункты и другие устройства газораспределительных сетей;</li> <li>- устранять свалки и склады, разливать растворы кислот, солей, щелочей и других химически активных веществ;</li> <li>- огораживать и перегораживать охранные зоны, препятствовать доступу персонала эксплуатационных организаций к газораспределительным сетям, проведению обслуживания и устранению повреждений газораспределительных сетей;</li> <li>- разводить огонь и размещать источники огня;</li> <li>- рыть погребя, копать и обрабатывать почву сельскохозяйственными и мелоративными орудиями и механизмами на глубину более 0,3 метра;</li> <li>- открывать калитки и двери газорегуляторных пунктов, станций катодной и дренажной защиты, люки подземных колодцев, включать или отключать электроснабжение средств связи, освещения и систем телемеханики;</li> <li>- набрасывать, приставлять и привязывать к опорам и наземным газопроводам, ограждениям и зданиям газораспределительных сетей посторонние предметы, лестницы, влезать на них;</li> <li>- самовольно подключаться к газораспределительным сетям.</li> </ul>	
3	Водоохранная зона	<p>В границах водоохранной зоны запрещается:</p> <ul style="list-style-type: none"> <li>- использование сточных вод в целях регулирования плодородия почв;</li> <li>- размещение кладбищ, скотомогильников, объектов размещения отходов производства и потребления, химических, взрывчатых, токсичных, отравляющих и ядовитых веществ, пунктов захоронения радиоактивных отходов;</li> <li>- осуществление авиационных мер по борьбе с вредными организмами;</li> <li>- движение и стоянка транспортных средств (кроме специальных транспортных средств), за исключением их движения по дорогам и стоянки на дорогах и в специально оборудованных местах, имеющих твердое покрытие;</li> <li>- строительство и реконструкция автозаправочных станций, складов</li> </ul>	Водный кодекс Российской Федерации

	<p>горюче-смазочных материалов (за исключением случаев, если автозаправочные станции, склады горюче-смазочных материалов размещены на территориях портов, инфраструктуры внутренних водных путей, в том числе баз (сооружений) для стоянки маломерных судов, объектов органов федеральной службы безопасности), станций технического обслуживания, используемых для технического осмотра и ремонта транспортных средств, осуществление мойки транспортных средств;</p> <ul style="list-style-type: none"> <li>- размещение специализированных хранилищ пестицидов и агрохимикатов, применение пестицидов и агрохимикатов;</li> <li>- сброс сточных, в том числе дренажных, вод;</li> <li>- разведка и добыча общераспространенных полезных ископаемых (за исключением случаев, если разведка и добыча общераспространенных полезных ископаемых осуществляются пользователями недр, осуществляющими разведку и добычу иных видов полезных ископаемых, в границах предоставленных им в соответствии с законодательством Российской Федерации о недрах горных отводов и (или) геологических отводов на основании утвержденного технического проекта в соответствии со ст. 19.1 Закона Российской Федерации от 21 февраля 1992 года № 2395-1 «О недрах»).</li> </ul>	
<p>Рыбоохранная зона</p>	<p>В границах рыбоохранной зоны запрещается:</p> <ul style="list-style-type: none"> <li>- использование сточных вод в целях регулирования плодородия почв;</li> <li>- размещение кладбищ, скотомогильников, объектов размещения отходов производства и потребления, химических, взрывчатых, токсичных, отравляющих и ядовитых веществ, пунктов захоронения радиоактивных отходов;</li> <li>- осуществление авиационных мер по борьбе с вредными организмами;</li> <li>- движение и стоянка транспортных средств (кроме специальных транспортных средств), за исключением их движения по дорогам и стоянки на дорогах и в специально оборудованных местах, имеющих твердое покрытие;</li> <li>- размещение автозаправочных станций, складов горюче-смазочных материалов (за исключением случаев, если автозаправочные станции, склады горюче-смазочных материалов размещены на территориях портов, судостроительных и судоремонтных</li> </ul>	<p>Постановление Правительства Российской Федерации от 06.10.2008 № 743 «Об утверждении Правил установления рыбоохранных зон»</p>

		<p>организаций, инфраструктуры внутренних водных путей при условии соблюдения требований законодательства в области охраны окружающей среды и Водного кодекса Российской Федерации), станций технического обслуживания, используемых для технического осмотра и ремонта транспортных средств, осуществление мойки транспортного средства;</p> <ul style="list-style-type: none"> <li>- размещение специализированных хранилищ пестицидов и агрохимикатов, применение пестицидов и агрохимикатов;</li> <li>- сброс сточных, в том числе дренажных, вод;</li> <li>- разведка и добыча общераспространенных полезных ископаемых (за исключением случаев, если разведка и добыча общераспространенных полезных ископаемых осуществляются пользователями недр, осуществляющими разведку и добычу иных видов полезных ископаемых, в границах предоставленных им в соответствии с законодательством Российской Федерации о недрах горных отводов и (или) геологических отводов на основании утвержденного технического проекта в соответствии со статьей 19.1 Закона Российской Федерации «О недрах»);</li> <li>- распашка земель;</li> <li>- размещение отвалов размываемых грунтов;</li> <li>- выпас сельскохозяйственных животных и организация для них летних лагерей, ванн.</li> </ul>	
4	Прибрежная защитная полоса	<p>В границах прибрежных защитных полос запрещается:</p> <ul style="list-style-type: none"> <li>- использование сточных вод в целях регулирования плодородия почв;</li> <li>- размещение кладбищ, скотомогильников, объектов размещения отходов производства и потребления, химических, взрывчатых, токсичных, отравляющих и ядовитых веществ, пунктов захоронения радиоактивных отходов;</li> <li>- осуществление авиационных мер по борьбе с вредными организмами;</li> <li>- движение и стоянка транспортных средств (кроме специальных транспортных средств), за исключением их движения по дорогам и стоянки на дорогах и в специально оборудованных местах, имеющих твердое покрытие;</li> <li>- строительство и реконструкция автозаправочных станций, складов горюче-смазочных материалов (за исключением случаев, если автозаправочные станции, склады горюче-смазочных материалов</li> </ul>	Водный кодекс Российской Федерации

		<p>размещены на территориях портов, инфраструктуры внутренних водных путей, в том числе баз (сооружений) для стоянки маломерных судов, объектов органов федеральной службы безопасности), станций технического обслуживания, используемых для технического осмотра и ремонта транспортных средств, осуществление мойки транспортных средств;</p> <ul style="list-style-type: none"> <li>- размещение специализированных хранилищ пестицидов и агрохимикатов, применение пестицидов и агрохимикатов;</li> <li>- сброс сточных, в том числе дренажных, вод;</li> <li>- разведка и добыча общераспространенных полезных ископаемых (за исключением случаев, если разведка и добыча общераспространенных полезных ископаемых осуществляются пользователями недр, осуществляющими разведку и добычу иных видов полезных ископаемых, в границах предоставленных им в соответствии с законодательством Российской Федерации о недрах горных отвалов и (или) геологических отвалов на основании утвержденного технического проекта в соответствии со ст. 19.1 Закона Российской Федерации от 21 февраля 1992 года № 2395-1 «О недрах»);</li> <li>- распашка земель;</li> <li>- размещение отвалов размываемых грунтов;</li> <li>- выпас сельскохозяйственных животных и организация для них летних лагерей, ванн.</li> </ul>	
5	<p>Зоны санитарной охраны источников питьевого и хозяйственно-бытового водоснабжения, а также устанавливаемые в случаях, предусмотренных Водным кодексом Российской Федерации, в отношении подземных водных объектов зоны специальной охраны</p>	<p>В зоне санитарной охраны источников питьевого и хозяйственно-бытового водоснабжения запрещается сброс сточных, в том числе дренажных, вод.</p> <p>На территории зоны санитарной охраны подземных источников водоснабжения:</p> <ol style="list-style-type: none"> <li>1. В первом поясе не допускается: <ul style="list-style-type: none"> <li>- посадка высокоствольных деревьев;</li> <li>- все виды строительства, не имеющие непосредственного отношения к эксплуатации, реконструкции и расширению водопроводных сооружений, в том числе прокладка трубопроводов различного назначения;</li> <li>- размещение жилых и хозяйственно-бытовых зданий;</li> <li>- проживание людей;</li> <li>- применение ядохимикатов и удобрений.</li> </ul> </li> </ol>	<p>Водный кодекс Российской Федерации</p> <p>СанПиН 2.1.4.1110-02 «Зоны санитарной охраны источников водоснабжения и водопроводов питьевого назначения»</p>

2. Во втором поясе запрещено:

- закачка отработанных вод в подземные горизонты, подземное складирование твёрдых отходов и разработка недр земли;
  - размещение кладбищ, скотомогильников, полей ассенизации, полей фильтрации, навозохранилищ, силосных траншей, животноводческих и птицеводческих предприятий и других объектов, обуславливающих опасность микробного загрязнения подземных вод;
  - применение удобрений и ядохимикатов;
  - рубка леса главного пользования и реконструкции;
  - размещение складов горюче-смазочных материалов, ядохимикатов и минеральных удобрений, накопителей промстоков, шламоохранилищ и других объектов, обуславливающих опасность химического загрязнения подземных вод.
- Бурение новых скважин и новое строительство, связанное с нарушением почвенного покрова, производится при обязательном согласовании с центром государственного санитарно-эпидемиологического надзора.

3. В третьем поясе запрещено:

- закачка отработанных вод в подземные горизонты, подземное складирование твёрдых отходов и разработка недр земли;
  - размещение складов горюче-смазочных материалов, ядохимикатов и минеральных удобрений, накопителей промстоков, шламоохранилищ и других объектов, обуславливающих опасность химического загрязнения подземных вод. Размещение таких объектов допускается в пределах третьего пояса зоны санитарной охраны только при использовании защищённых подземных вод, при условии выполнения специальных мероприятий по защите водоносного горизонта от загрязнения при наличии санитарно-эпидемиологического заключения центра государственного санитарно-эпидемиологического надзора, выданного с учётом заключения органов геологического контроля.
- Бурение новых скважин и новое строительство, связанное с нарушением почвенного покрова, производится при обязательном согласовании с центром государственного санитарно-эпидемиологического надзора.

На территории зоны санитарной охраны поверхностных источников водоснабжения:

1. В первом поясе не допускается:

- посадка высокоствольных деревьев;
- все виды строительства, не имеющие непосредственного отношения к эксплуатации, реконструкции и расширению водопроводных сооружений, в том числе прокладка трубопроводов различного назначения;
- размещение жилых и хозяйственно-бытовых зданий;
- проживание людей;
- применение ядохимикатов и удобрений;
- сток любых сточных вод, в том числе сточных вод водного транспорта;
- купание, стирка белья, водопой скота и другие виды водопользования, оказывающие влияние на качество воды.

2. Во втором поясе не допускается:

- рубка леса главного пользования и реконструкции, а также закрепление за лесозаготовительными предприятиями древесины на корню и лесосечного фонда долгосрочного пользования (допускается только рубки ухода и санитарные рубки леса);
- расположение стойбищ и выпас скота, а также всякое другое использование водоема и земельных участков, лесных угодий в пределах прибрежной полосы шириной не менее 500 м, которое может привести к ухудшению качества или уменьшению количества воды источника водоснабжения;
- отведение сточных вод в зоне водосбора источника водоснабжения, включая его притоки, не отвечающих гигиеническим требованиям к охране поверхностных вод;
- размещение кладбищ, скотомогильников, полей ассенизации, полей фильтрации, навозохранилищ, силосных траншей, животноводческих и птицеводческих предприятий и других объектов, обусловливающих опасность микробного загрязнения подземных вод;
- применение удобрений и ядохимикатов;
- рубка леса главного пользования и реконструкции;
- сброс промышленных, сельскохозяйственных, городских и ливневых сточных вод, содержание в которых химических веществ

	<p>и микроорганизмов превышает установленные санитарными правилами гигиенические нормативы качества воды (с учетом Определения Верховного Суда РФ от 25.09.2014 № АПЛ14-393);</p> <p>- размещение складов горюче-смазочных материалов, ядохимикатов и минеральных удобрений, накопителей промстоков, шламохранилищ и других объектов, обуславливающих опасность химического загрязнения подземных вод.</p> <p>Регулирование отведения территории для нового строительства жилых, промышленных и сельскохозяйственных объектов, а также согласование изменений технологий действующих предприятий, связанных с повышением степени опасности загрязнения сточными водами источника водоснабжения производится при согласовании с центром государственного санитарно - эпидемиологического надзора.</p> <p>Все работы, в том числе добыча песка, гравия, донноуглубительные, в пределах акватории зоны санитарной охраны допускаются по согласованию с центром государственного санитарно - эпидемиологического надзора лишь при обосновании гидрологическими расчетами отсутствия ухудшения качества воды в створе водозабора.</p> <p>Использование химических методов борьбы с эвтрофикацией водоемов допускается при условии применения препаратов, имеющих положительное санитарно - эпидемиологическое заключение государственной санитарно - эпидемиологической службы Российской Федерации.</p> <p>Использование источников водоснабжения в пределах второго пояса зоны санитарной охраны для купания, туризма, водного спорта и рыбной ловли допускается в установленных местах при условии соблюдения гигиенических требований к охране поверхностных вод, а также гигиенических требований к зонам рекреации водных объектов.</p> <p>3. В третьем поясе не допускается отведение сточных вод в зоне водосбора источника водоснабжения, включая его притоки, не отвечающих гигиеническим требованиям к охране поверхностных вод.</p> <p>Регулирование отведения территории для нового строительства</p>
--	---

		<p>жилых, промышленных и сельскохозяйственных объектов, а также согласование изменений технологий действующих предприятий, связанных с повышением степени опасности загрязнения сточными водами источника водоснабжения производится при согласовании с центром государственного санитарно-эпидемиологического надзора.</p> <p>Все работы, в том числе добыча песка, гравия, донноуглубительные, в пределах акватории зоны санитарной охраны допускаются по согласованию с центром государственного санитарно - эпидемиологического надзора лишь при обосновании гидрологическими расчетами отсутствия ухудшения качества воды в створе водозабора.</p> <p>Использование химических методов борьбы с эвтрофикацией водоемов допускается при условии применения препаратов, имеющих положительное санитарно - эпидемиологическое заключение государственной санитарно - эпидемиологической службы Российской Федерации.</p>	
6	Зоны затопления и подтопления	<p>В зонах затопления и подтопления запрещается:</p> <ul style="list-style-type: none"> <li>- размещение новых населенных пунктов и строительство объектов капитального строительства без обеспечения инженерной защиты таких населенных пунктов и объектов от затопления, подтопления;</li> <li>- использование сточных вод в целях регулирования плодородия почв;</li> <li>- размещение кладбищ, скотомогильников, объектов размещения отходов производства и потребления, химических, взрывчатых, токсичных, отравляющих и ядовитых веществ, пунктов хранения и захоронения радиоактивных отходов;</li> <li>- осуществление авиационных мер по борьбе с вредными организмами.</li> </ul>	Водный кодекс Российской Федерации
7	Санитарно-защитная зона	<p>В границах санитарно-защитной зоны не допускается использования земельных участков в целях:</p> <ul style="list-style-type: none"> <li>- размещения жилой застройки, объектов образовательного и медицинского назначения, спортивных сооружений открытого типа, организаций отдыха детей и их оздоровления, зон рекреационного назначения и для ведения садоводства;</li> <li>- размещения объектов для производства и хранения лекарственных средств, объекты пищевых отраслей промышленности, оптовых</li> </ul>	<p>Постановление Правительства Российской Федерации от 03.03.2018 № 222 «Об утверждении Правил установления санитарно-защитных зон и использования земельных участков, расположенных в границах санитарно-защитных зон»</p>

		<p>складов продовольственного сырья и пищевой продукции, комплексов водопроводных сооружений для подготовки и хранения питьевой воды, использования земельных участков в целях производства, хранения и переработки сельскохозяйственной продукции, предназначенной для дальнейшего использования в качестве пищевой продукции, если химическое, физическое и (или) биологическое воздействие объекта, в отношении которого установлена санитарно-защитная зона, приведет к нарушению качества и безопасности таких средств, сырья, воды и продукции в соответствии с установленными требованиями.</p>	
8	Зона наблюдения	<p>В зоне наблюдения органами государственного санитарно-эпидемиологического надзора могут вводиться ограничения на хозяйственную деятельность в соответствии с законодательством Российской Федерации.</p> <p>Для некоторых объектов использования атомной энергии в соответствии с характеристиками безопасности этих объектов зона наблюдения может быть ограничена пределами территории объекта, здания, помещения.</p>	Федеральный закон от 21.11.1995 № 170-ФЗ «Об использовании атомной энергии»

Приложение №1  
к правилам землепользования и застройки  
Каменно-Верховского сельского поселения  
Каширского муниципального района  
Воронежской области

СВЕДЕНИЯ О ГРАНИЦАХ ТЕРРИТОРИАЛЬНЫХ ЗОН,  
СОДЕРЖАЩИЕ ГРАФИЧЕСКОЕ ОПИСАНИЕ МЕСТОПОЛОЖЕНИЯ  
ГРАНИЦ ТЕРРИТОРИАЛЬНЫХ ЗОН, ПЕРЕЧЕНЬ КООРДИНАТ  
ХАРАКТЕРНЫХ ТОЧЕК ГРАНИЦ ТЕРРИТОРИАЛЬНЫХ ЗОН  
СЕЛА КАМЕННО-ВЕРХОВКА

## ОПИСАНИЕ МЕСТОПОЛОЖЕНИЯ ГРАНИЦ

Зона застройки индивидуальными жилыми домами - Ж1

---

 (наименование объекта, местоположение границ которого описано  
 (далее - объект)

## Раздел 1

Сведения об объекте		
№ п/п	Характеристики объекта	Описание характеристик
1	2	3
1	Местоположение объекта	Воронежская область, Каширский муниципальный район, Каменно-Верховское сельское поселение, село Каменно-Верховка
2	Площадь объекта $\pm$ величина погрешности определения площади ( $P \pm \text{Дельта } P$ )	3474933 $\pm$ 32622 м <sup>2</sup>
3	Иные характеристики объекта	-

## Раздел 2

Сведения о местоположении границ объекта					
1. Система координат: МСК - 36, зона 1					
2. Сведения о характерных точках границ объекта					
Обозначение характерных точек границ	Координаты, м		Метод определения координат характерной точки	Средняя квадратическая погрешность положения характерной точки (Mt), м	Описание обозначения точки на местности (при наличии)
	X	Y			
1	2	3	4	5	6
1	481566.96	1293359.15	Картометрический	5.00	-
2	481598.29	1293391.01	Картометрический	5.00	-
3	481560.01	1293512.67	Картометрический	5.00	-
4	481553.51	1293695.54	Картометрический	1.00	-
5	481471.23	1293862.75	Картометрический	5.00	-
6	481376.60	1294016.64	Картометрический	5.00	-
7	481221.10	1294144.03	Картометрический	1.00	-
8	481101.01	1294295.13	Картометрический	1.00	-
9	481091.72	1294402.62	Картометрический	1.00	-
10	480897.58	1294617.95	Картометрический	1.00	-
11	480874.67	1294643.02	Картометрический	1.00	-
12	480859.83	1294657.88	Картометрический	1.00	-
13	480841.91	1294639.38	Картометрический	1.00	-
14	480829.62	1294608.15	Картометрический	1.00	-
15	480825.43	1294557.68	Картометрический	1.00	-
16	480827.84	1294541.05	Картометрический	1.00	-
17	480826.14	1294510.71	Картометрический	1.00	-
18	480814.76	1294464.99	Картометрический	1.00	-
19	480792.93	1294443.39	Картометрический	1.00	-
20	480767.66	1294416.77	Картометрический	1.00	-
21	480749.56	1294393.29	Картометрический	1.00	-
22	480731.05	1294373.37	Картометрический	1.00	-
23	480700.21	1294354.37	Картометрический	1.00	-
24	480690.64	1294365.55	Картометрический	1.00	-
25	480677.54	1294380.87	Картометрический	1.00	-
26	480675.71	1294381.05	Картометрический	1.00	-
27	480662.73	1294397.38	Картометрический	1.00	-
28	480641.52	1294375.39	Картометрический	1.00	-
29	480639.00	1294372.00	Картометрический	1.00	-
30	480614.40	1294402.00	Картометрический	1.00	-
31	480613.08	1294404.46	Картометрический	1.00	-
32	480607.91	1294410.62	Картометрический	1.00	-
33	480596.62	1294424.19	Картометрический	1.00	-

1	2	3	4	5	6
34	480585.86	1294435.09	Картометрический	1.00	-
35	480568.04	1294416.33	Картометрический	1.00	-
36	480549.31	1294396.61	Картометрический	1.00	-
37	480432.36	1294300.17	Картометрический	1.00	-
38	480476.62	1294280.57	Картометрический	1.00	-
39	480563.81	1294235.55	Картометрический	1.00	-
40	480598.49	1294206.73	Картометрический	1.00	-
41	480625.59	1294199.05	Картометрический	1.00	-
42	480658.58	1294168.54	Картометрический	5.00	-
43	480698.23	1294130.78	Картометрический	5.00	-
44	480914.85	1293924.52	Картометрический	5.00	-
45	480961.57	1293986.05	Картометрический	5.00	-
46	481146.64	1293829.48	Картометрический	1.00	-
47	481234.69	1293738.43	Картометрический	1.00	-
48	481296.83	1293689.99	Картометрический	1.00	-
49	481428.35	1293520.38	Картометрический	5.00	-
50	481383.90	1293425.98	Картометрический	5.00	-
51	481469.22	1293384.91	Картометрический	5.00	-
52	481517.02	1293425.11	Картометрический	5.00	-
1	481566.96	1293359.15	Картометрический	5.00	-
53	480312.85	1294642.59	Картометрический	1.00	-
54	480259.22	1294714.32	Картометрический	1.00	-
55	480239.97	1294699.86	Картометрический	1.00	-
56	480218.66	1294690.41	Картометрический	1.00	-
57	480207.49	1294682.85	Картометрический	1.00	-
58	480206.22	1294682.00	Картометрический	1.00	-
59	480192.59	1294672.91	Картометрический	1.00	-
60	480198.95	1294662.65	Картометрический	1.00	-
61	480182.69	1294646.95	Картометрический	1.00	-
62	480158.60	1294625.77	Картометрический	1.00	-
63	480180.27	1294599.12	Картометрический	1.00	-
64	480183.82	1294595.15	Картометрический	1.00	-
65	480192.67	1294602.21	Картометрический	1.00	-
66	480197.06	1294605.80	Картометрический	1.00	-
67	480199.26	1294607.37	Картометрический	1.00	-
68	480210.18	1294613.02	Картометрический	1.00	-
69	480237.68	1294635.80	Картометрический	1.00	-
70	480242.84	1294627.04	Картометрический	1.00	-
71	480249.76	1294630.81	Картометрический	1.00	-
72	480257.13	1294621.36	Картометрический	1.00	-
73	480280.06	1294639.08	Картометрический	1.00	-
74	480289.64	1294625.48	Картометрический	1.00	-
53	480312.85	1294642.59	Картометрический	1.00	-
75	480426.98	1295129.13	Картометрический	1.00	-
76	480416.32	1295141.07	Картометрический	1.00	-

1	2	3	4	5	6
77	480254.28	1295276.11	Картометрический	1.00	-
78	480252.50	1295309.95	Картометрический	1.00	-
79	480247.23	1295410.40	Картометрический	1.00	-
80	480269.47	1295582.13	Картометрический	1.00	-
81	480157.00	1295569.71	Картометрический	1.00	-
82	480073.19	1295419.77	Картометрический	1.00	-
83	480037.13	1295391.81	Картометрический	1.00	-
84	480017.32	1295391.81	Картометрический	1.00	-
85	479980.64	1295420.78	Картометрический	1.00	-
86	479911.66	1295587.69	Картометрический	1.00	-
87	479927.74	1295624.61	Картометрический	1.00	-
88	479956.22	1295660.82	Картометрический	1.00	-
89	479962.01	1295682.87	Картометрический	1.00	-
90	479922.47	1295738.86	Картометрический	1.00	-
91	479934.62	1295785.98	Картометрический	1.00	-
92	480027.94	1295869.62	Картометрический	1.00	-
93	480131.24	1295921.81	Картометрический	1.00	-
94	480166.69	1295926.88	Картометрический	1.00	-
95	480188.97	1295906.10	Картометрический	1.00	-
96	480207.82	1295870.37	Картометрический	1.00	-
97	480237.68	1295997.74	Картометрический	1.00	-
98	480212.44	1296058.43	Картометрический	1.00	-
99	480244.08	1296144.69	Картометрический	1.00	-
100	480263.58	1296197.85	Картометрический	1.00	-
101	480288.07	1296225.87	Картометрический	1.00	-
102	480398.36	1296352.05	Картометрический	1.00	-
103	480428.77	1296386.84	Картометрический	1.00	-
104	480491.60	1296458.72	Картометрический	1.00	-
105	480555.13	1296617.58	Картометрический	1.00	-
106	480607.44	1296781.68	Картометрический	1.00	-
107	480640.97	1296897.86	Картометрический	1.00	-
108	480639.81	1296903.74	Картометрический	1.00	-
109	480633.98	1296933.05	Картометрический	1.00	-
110	480554.44	1297333.37	Картометрический	1.00	-
111	480549.96	1297337.87	Картометрический	1.00	-
112	480544.78	1297343.07	Картометрический	1.00	-
113	480543.35	1297344.23	Картометрический	1.00	-
114	480526.59	1297357.75	Картометрический	1.00	-
115	480518.03	1297365.51	Картометрический	1.00	-
116	480504.59	1297384.90	Картометрический	1.00	-
117	480487.43	1297409.38	Картометрический	1.00	-
118	480471.33	1297432.32	Картометрический	1.00	-
119	480399.29	1297502.83	Картометрический	1.00	-
120	480305.22	1297491.30	Картометрический	1.00	-
121	480282.40	1297487.20	Картометрический	1.00	-
122	480259.78	1297448.43	Картометрический	1.00	-
123	480214.75	1297381.80	Картометрический	1.00	-

1	2	3	4	5	6
124	480200.38	1297363.09	Картометрический	1.00	-
125	480151.06	1297359.19	Картометрический	1.00	-
126	479925.37	1297061.86	Картометрический	5.00	-
127	479887.43	1297057.41	Картометрический	5.00	-
128	479882.64	1297056.85	Картометрический	5.00	-
129	479852.36	1297053.30	Картометрический	5.00	-
130	479849.87	1297053.00	Картометрический	5.00	-
131	479843.81	1297052.29	Картометрический	5.00	-
132	479785.02	1296982.73	Картометрический	1.00	-
133	479754.69	1296936.43	Картометрический	1.00	-
134	479740.46	1296909.59	Картометрический	1.00	-
135	479737.30	1296901.38	Картометрический	1.00	-
136	479736.61	1296893.15	Картометрический	1.00	-
137	479737.35	1296866.90	Картометрический	1.00	-
138	479733.54	1296850.81	Картометрический	1.00	-
139	479704.97	1296812.72	Картометрический	1.00	-
140	479674.46	1296772.96	Картометрический	1.00	-
141	479647.18	1296741.90	Картометрический	1.00	-
142	479618.35	1296709.08	Картометрический	1.00	-
143	479553.74	1296636.01	Картометрический	1.00	-
144	479531.51	1296613.09	Картометрический	1.00	-
145	479535.22	1296609.39	Картометрический	1.00	-
146	479593.10	1296555.66	Картометрический	1.00	-
147	479572.25	1296531.65	Картометрический	1.00	-
148	479545.41	1296551.81	Картометрический	1.00	-
149	479531.59	1296533.80	Картометрический	1.00	-
150	479502.71	1296495.01	Картометрический	1.00	-
151	479493.48	1296484.93	Картометрический	1.00	-
152	479498.36	1296479.26	Картометрический	1.00	-
153	479505.49	1296469.34	Картометрический	1.00	-
154	479507.53	1296462.91	Картометрический	1.00	-
155	479507.90	1296455.07	Картометрический	1.00	-
156	479506.58	1296449.67	Картометрический	1.00	-
157	479500.62	1296439.09	Картометрический	1.00	-
158	479490.91	1296427.06	Картометрический	1.00	-
159	479482.17	1296416.66	Картометрический	1.00	-
160	479478.72	1296410.46	Картометрический	1.00	-
161	479478.45	1296406.54	Картометрический	1.00	-
162	479481.04	1296400.56	Картометрический	1.00	-
163	479484.77	1296396.40	Картометрический	1.00	-
164	479494.67	1296388.52	Картометрический	1.00	-
165	479502.50	1296382.43	Картометрический	1.00	-
166	479524.25	1296365.42	Картометрический	1.00	-
167	479536.99	1296355.63	Картометрический	1.00	-
168	479541.69	1296351.79	Картометрический	1.00	-
169	479570.96	1296328.47	Картометрический	1.00	-
170	479584.39	1296321.60	Картометрический	1.00	-

1	2	3	4	5	6
171	479596.74	1296311.94	Картометрический	1.00	-
172	479606.61	1296300.53	Картометрический	1.00	-
173	479621.16	1296284.35	Картометрический	1.00	-
174	479629.65	1296277.02	Картометрический	1.00	-
175	479632.88	1296274.26	Картометрический	1.00	-
176	479635.94	1296270.32	Картометрический	1.00	-
177	479637.95	1296263.84	Картометрический	1.00	-
178	479637.73	1296258.08	Картометрический	1.00	-
179	479635.50	1296251.61	Картометрический	1.00	-
180	479626.74	1296237.19	Картометрический	1.00	-
181	479620.13	1296224.47	Картометрический	1.00	-
182	479617.70	1296220.49	Картометрический	1.00	-
183	479612.06	1296211.12	Картометрический	1.00	-
184	479604.65	1296197.87	Картометрический	1.00	-
185	479603.38	1296195.17	Картометрический	1.00	-
186	479602.74	1296193.01	Картометрический	1.00	-
187	479602.37	1296190.79	Картометрический	1.00	-
188	479602.29	1296188.54	Картометрический	1.00	-
189	479602.28	1296185.90	Картометрический	1.00	-
190	479602.42	1296183.74	Картометрический	1.00	-
191	479602.93	1296181.64	Картометрический	1.00	-
192	479603.78	1296179.70	Картометрический	1.00	-
193	479608.39	1296172.84	Картометрический	1.00	-
194	479632.20	1296144.37	Картометрический	1.00	-
195	479638.62	1296134.96	Картометрический	1.00	-
196	479647.35	1296120.77	Картометрический	1.00	-
197	479663.34	1296094.22	Картометрический	1.00	-
198	479676.47	1296075.99	Картометрический	1.00	-
199	479678.93	1296072.82	Картометрический	1.00	-
200	479682.03	1296070.13	Картометрический	1.00	-
201	479692.02	1296058.36	Картометрический	1.00	-
202	479694.69	1296054.82	Картометрический	1.00	-
203	479697.22	1296051.72	Картометрический	1.00	-
204	479704.69	1296045.00	Картометрический	1.00	-
205	479717.26	1296036.68	Картометрический	1.00	-
206	479744.88	1296018.99	Картометрический	1.00	-
207	479759.78	1296009.24	Картометрический	1.00	-
208	479774.94	1295999.04	Картометрический	1.00	-
209	479793.09	1295985.07	Картометрический	1.00	-
210	479800.93	1295977.16	Картометрический	1.00	-
211	479807.22	1295968.42	Картометрический	1.00	-
212	479811.02	1295961.93	Картометрический	1.00	-
213	479813.59	1295954.39	Картометрический	1.00	-
214	479814.51	1295949.30	Картометрический	1.00	-
215	479816.48	1295934.54	Картометрический	1.00	-
216	479817.61	1295920.97	Картометрический	1.00	-
217	479819.37	1295906.03	Картометрический	1.00	-

1	2	3	4	5	6
218	479821.29	1295898.33	Картометрический	1.00	-
219	479823.10	1295892.40	Картометрический	1.00	-
220	479824.53	1295887.90	Картометрический	1.00	-
221	479826.75	1295883.87	Картометрический	1.00	-
222	479828.93	1295881.17	Картометрический	1.00	-
223	479838.16	1295871.40	Картометрический	1.00	-
224	479860.79	1295852.38	Картометрический	1.00	-
225	479871.26	1295843.32	Картометрический	1.00	-
226	479889.06	1295828.77	Картометрический	1.00	-
227	479898.96	1295820.98	Картометрический	1.00	-
228	479896.24	1295812.12	Картометрический	1.00	-
229	479883.96	1295821.63	Картометрический	1.00	-
230	479871.12	1295831.79	Картометрический	1.00	-
231	479859.94	1295841.38	Картометрический	1.00	-
232	479843.67	1295855.20	Картометрический	1.00	-
233	479837.05	1295860.41	Картометрический	1.00	-
234	479825.59	1295871.44	Картометрический	1.00	-
235	479819.52	1295879.87	Картометрический	1.00	-
236	479816.68	1295885.00	Картометрический	1.00	-
237	479813.11	1295895.07	Картометрический	1.00	-
238	479810.39	1295907.43	Картометрический	1.00	-
239	479809.00	1295919.68	Картометрический	1.00	-
240	479807.72	1295933.19	Картометрический	1.00	-
241	479805.67	1295948.25	Картометрический	1.00	-
242	479803.98	1295955.19	Картометрический	1.00	-
243	479801.57	1295960.93	Картометрический	1.00	-
244	479801.45	1295961.51	Картометрический	1.00	-
245	479797.49	1295967.34	Картометрический	1.00	-
246	479792.70	1295973.35	Картометрический	1.00	-
247	479784.02	1295981.31	Картометрический	1.00	-
248	479772.59	1295990.00	Картометрический	1.00	-
249	479767.86	1295991.11	Картометрический	1.00	-
250	479732.00	1296014.57	Картометрический	1.00	-
251	479702.55	1296033.40	Картометрический	1.00	-
252	479689.88	1296041.85	Картометрический	1.00	-
253	479684.22	1296047.91	Картометрический	1.00	-
254	479673.25	1296061.33	Картометрический	1.00	-
255	479669.52	1296065.30	Картометрический	1.00	-
256	479662.04	1296074.81	Картометрический	1.00	-
257	479654.19	1296087.76	Картометрический	1.00	-
258	479638.48	1296114.72	Картометрический	1.00	-
259	479630.67	1296127.77	Картометрический	1.00	-
260	479630.09	1296131.77	Картометрический	1.00	-
261	479621.06	1296143.83	Картометрический	1.00	-
262	479602.01	1296166.57	Картометрический	1.00	-
263	479595.66	1296175.96	Картометрический	1.00	-
264	479594.65	1296177.33	Картометрический	1.00	-

1	2	3	4	5	6
265	479593.59	1296178.51	Картометрический	1.00	-
266	479593.05	1296179.63	Картометрический	1.00	-
267	479592.51	1296181.25	Картометрический	1.00	-
268	479592.13	1296183.41	Картометрический	1.00	-
269	479592.43	1296185.97	Картометрический	1.00	-
270	479593.79	1296193.20	Картометрический	1.00	-
271	479594.74	1296197.24	Картометрический	1.00	-
272	479599.81	1296207.87	Картометрический	1.00	-
273	479607.87	1296221.00	Картометрический	1.00	-
274	479617.95	1296239.50	Картометрический	1.00	-
275	479620.28	1296245.78	Картометрический	1.00	-
276	479620.97	1296254.64	Картометрический	1.00	-
277	479619.92	1296262.82	Картометрический	1.00	-
278	479617.36	1296271.41	Картометрический	1.00	-
279	479607.30	1296286.41	Картометрический	1.00	-
280	479599.63	1296293.47	Картометрический	1.00	-
281	479588.25	1296302.84	Картометрический	1.00	-
282	479576.24	1296313.08	Картометрический	1.00	-
283	479569.29	1296318.86	Картометрический	1.00	-
284	479565.99	1296318.20	Картометрический	1.00	-
285	479563.91	1296318.92	Картометрический	1.00	-
286	479561.71	1296320.22	Картометрический	1.00	-
287	479560.56	1296322.15	Картометрический	1.00	-
288	479559.71	1296324.54	Картометрический	1.00	-
289	479559.52	1296326.28	Картометрический	1.00	-
290	479548.88	1296331.49	Картометрический	1.00	-
291	479533.58	1296343.44	Картометрический	1.00	-
292	479524.94	1296353.52	Картометрический	1.00	-
293	479521.04	1296356.89	Картометрический	1.00	-
294	479519.02	1296358.45	Картометрический	1.00	-
295	479514.35	1296351.56	Картометрический	1.00	-
296	479473.05	1296290.23	Картометрический	1.00	-
297	479449.56	1296311.83	Картометрический	1.00	-
298	479424.42	1296335.59	Картометрический	1.00	-
299	479444.59	1296351.90	Картометрический	1.00	-
300	479398.96	1296397.23	Картометрический	1.00	-
301	479424.58	1296428.90	Картометрический	1.00	-
302	479430.68	1296436.10	Картометрический	1.00	-
303	479466.85	1296408.54	Картометрический	1.00	-
304	479468.68	1296413.70	Картометрический	1.00	-
305	479470.40	1296415.26	Картометрический	1.00	-
306	479474.10	1296421.41	Картометрический	1.00	-
307	479483.78	1296433.49	Картометрический	1.00	-
308	479492.07	1296443.32	Картометрический	1.00	-
309	479497.66	1296453.61	Картометрический	1.00	-
310	479497.71	1296458.91	Картометрический	1.00	-
311	479496.68	1296464.31	Картометрический	1.00	-

1	2	3	4	5	6
312	479493.02	1296469.94	Картометрический	1.00	-
313	479484.99	1296479.89	Картометрический	1.00	-
314	479475.11	1296491.02	Картометрический	1.00	-
315	479470.09	1296497.44	Картометрический	1.00	-
316	479451.65	1296520.68	Картометрический	1.00	-
317	479435.85	1296541.06	Картометрический	1.00	-
318	479426.84	1296554.30	Картометрический	1.00	-
319	479422.74	1296559.85	Картометрический	1.00	-
320	479412.99	1296575.24	Картометрический	1.00	-
321	479406.35	1296587.24	Картометрический	1.00	-
322	479393.18	1296613.75	Картометрический	1.00	-
323	479376.74	1296648.11	Картометрический	1.00	-
324	479372.57	1296656.76	Картометрический	1.00	-
325	479363.99	1296676.15	Картометрический	1.00	-
326	479360.61	1296684.73	Картометрический	1.00	-
327	479354.69	1296699.42	Картометрический	1.00	-
328	479344.85	1296714.73	Картометрический	1.00	-
329	479344.83	1296717.43	Картометрический	1.00	-
330	479337.95	1296736.21	Картометрический	1.00	-
331	479337.29	1296739.26	Картометрический	1.00	-
332	479335.41	1296752.18	Картометрический	1.00	-
333	479331.39	1296765.11	Картометрический	1.00	-
334	479325.92	1296779.97	Картометрический	1.00	-
335	479315.40	1296807.56	Картометрический	1.00	-
336	479303.77	1296827.99	Картометрический	1.00	-
337	479292.06	1296846.45	Картометрический	1.00	-
338	479277.54	1296862.94	Картометрический	1.00	-
339	479269.55	1296871.10	Картометрический	1.00	-
340	479262.26	1296877.57	Картометрический	1.00	-
341	479253.02	1296885.04	Картометрический	1.00	-
342	479239.14	1296894.74	Картометрический	1.00	-
343	479216.05	1296910.34	Картометрический	1.00	-
344	479193.40	1296926.88	Картометрический	1.00	-
345	479182.19	1296936.06	Картометрический	1.00	-
346	479170.39	1296946.67	Картометрический	1.00	-
347	479161.29	1296956.65	Картометрический	1.00	-
348	479150.41	1296970.19	Картометрический	1.00	-
349	479130.86	1296996.36	Картометрический	1.00	-
350	479119.80	1297010.98	Картометрический	1.00	-
351	479102.34	1297034.69	Картометрический	1.00	-
352	479090.56	1297049.48	Картометрический	1.00	-
353	479069.81	1297066.93	Картометрический	1.00	-
354	479004.37	1297079.79	Картометрический	1.00	-
355	479002.76	1297080.24	Картометрический	1.00	-
356	479000.40	1297080.90	Картометрический	1.00	-
357	478975.27	1297087.93	Картометрический	1.00	-
358	478935.51	1297099.04	Картометрический	1.00	-


1	2	3	4	5	6
359	478816.94	1297209.08	Картометрический	1.00	-
360	478768.75	1297351.96	Картометрический	1.00	-
361	478768.86	1297405.66	Картометрический	1.00	-
362	478769.91	1297409.76	Картометрический	1.00	-
363	478780.72	1297452.06	Картометрический	1.00	-
364	478748.87	1297558.59	Картометрический	1.00	-
365	478505.98	1298000.19	Картометрический	1.00	-
366	478484.78	1298090.64	Картометрический	1.00	-
367	478482.46	1298100.55	Картометрический	1.00	-
368	478452.05	1298073.77	Картометрический	1.00	-
369	478426.89	1298059.68	Картометрический	1.00	-
370	478420.66	1298059.29	Картометрический	1.00	-
371	478415.22	1298061.71	Картометрический	1.00	-
372	478411.19	1298065.56	Картометрический	1.00	-
373	478383.17	1298116.52	Картометрический	1.00	-
374	478373.75	1298170.44	Картометрический	1.00	-
375	478299.37	1298172.08	Картометрический	1.00	-
376	478291.71	1298170.42	Картометрический	1.00	-
377	478273.02	1298168.54	Картометрический	1.00	-
378	478253.00	1298166.52	Картометрический	1.00	-
379	478240.02	1298168.16	Картометрический	1.00	-
380	478205.30	1298163.92	Картометрический	1.00	-
381	478181.23	1298167.20	Картометрический	1.00	-
382	478106.19	1298106.70	Картометрический	1.00	-
383	478031.09	1298005.08	Картометрический	1.00	-
384	478046.90	1297936.21	Картометрический	1.00	-
385	478047.02	1297936.08	Картометрический	1.00	-
386	478092.49	1297865.37	Картометрический	1.00	-
387	478180.69	1297742.11	Картометрический	1.00	-
388	478202.34	1297679.30	Картометрический	5.00	-
389	478250.20	1297611.29	Картометрический	5.00	-
390	478279.93	1297627.23	Картометрический	1.00	-
391	478310.10	1297577.11	Картометрический	1.00	-
392	478356.37	1297526.87	Картометрический	1.00	-
393	478439.60	1297341.65	Картометрический	1.00	-
394	478544.33	1297208.50	Картометрический	1.00	-
395	478610.18	1297133.61	Картометрический	1.00	-
396	478707.15	1296918.76	Картометрический	1.00	-
397	478722.11	1296860.35	Картометрический	1.00	-
398	478754.62	1296787.90	Картометрический	1.00	-
399	478781.08	1296557.14	Картометрический	5.00	-
400	478814.85	1296466.87	Картометрический	5.00	-
401	479001.98	1296379.98	Картометрический	5.00	-
402	479121.71	1296289.56	Картометрический	5.00	-
403	479012.92	1296168.89	Картометрический	5.00	-
404	479026.92	1296158.21	Картометрический	5.00	-
405	479130.35	1296279.92	Картометрический	5.00	-

1	2	3	4	5	6
406	479340.00	1296075.15	Картометрический	5.00	-
407	479352.23	1296066.39	Картометрический	5.00	-
408	479520.65	1296018.41	Картометрический	5.00	-
409	479505.46	1295965.25	Картометрический	5.00	-
410	479530.65	1295849.46	Картометрический	5.00	-
411	479505.63	1295747.50	Картометрический	5.00	-
412	479575.79	1295534.23	Картометрический	5.00	-
413	479620.58	1295466.51	Картометрический	1.00	-
414	479637.45	1295432.68	Картометрический	1.00	-
415	479643.31	1295397.18	Картометрический	1.00	-
416	479630.54	1295360.91	Картометрический	1.00	-
417	479623.69	1295344.48	Картометрический	1.00	-
418	479630.68	1295331.13	Картометрический	1.00	-
419	479850.66	1294835.65	Картометрический	1.00	-
420	479900.53	1294803.21	Картометрический	1.00	-
421	479976.01	1294800.67	Картометрический	1.00	-
422	479987.85	1294796.42	Картометрический	1.00	-
423	479975.78	1294789.21	Картометрический	1.00	-
424	479990.24	1294752.02	Картометрический	1.00	-
425	480166.08	1294854.19	Картометрический	1.00	-
426	480185.31	1294884.18	Картометрический	1.00	-
427	480195.49	1294897.76	Картометрический	1.00	-
428	480208.24	1294916.95	Картометрический	1.00	-
429	480224.81	1294934.79	Картометрический	1.00	-
75	480426.98	1295129.13	Картометрический	1.00	-
430	479867.23	1297100.92	Картометрический	5.00	-
431	479913.63	1297158.29	Картометрический	5.00	-
432	479919.94	1297166.09	Картометрический	5.00	-
433	479924.02	1297171.84	Картометрический	5.00	-
434	479939.08	1297193.07	Картометрический	5.00	-
435	479951.49	1297210.55	Картометрический	5.00	-
436	479967.55	1297233.18	Картометрический	5.00	-
437	479999.28	1297277.90	Картометрический	5.00	-
438	480024.04	1297312.78	Картометрический	5.00	-
439	480115.32	1297452.81	Картометрический	5.00	-
440	480200.62	1297588.78	Картометрический	5.00	-
441	480271.46	1297692.49	Картометрический	5.00	-
442	480222.59	1297711.57	Картометрический	5.00	-
443	480149.22	1297595.95	Картометрический	5.00	-
444	480058.99	1297452.33	Картометрический	5.00	-
445	480057.18	1297450.52	Картометрический	5.00	-
446	479755.21	1297310.89	Картометрический	5.00	-
447	479761.57	1297088.53	Картометрический	5.00	-
448	479839.44	1297097.66	Картометрический	5.00	-
430	479867.23	1297100.92	Картометрический	5.00	-

1	2	3	4	5	6
449	479569.52	1296666.57	Картометрический	1.00	-
450	479604.09	1296706.57	Картометрический	1.00	-
451	479647.51	1296758.33	Картометрический	1.00	-
452	479664.90	1296779.06	Картометрический	1.00	-
453	479707.35	1296826.61	Картометрический	1.00	-
454	479718.35	1296839.89	Картометрический	1.00	-
455	479727.07	1296853.89	Картометрический	1.00	-
456	479729.77	1296866.72	Картометрический	1.00	-
457	479728.53	1296900.08	Картометрический	1.00	-
458	479730.34	1296910.39	Картометрический	1.00	-
459	479733.50	1296918.34	Картометрический	1.00	-
460	479746.13	1296943.35	Картометрический	1.00	-
461	479773.06	1296984.38	Картометрический	1.00	-
462	479825.04	1297050.08	Картометрический	5.00	-
463	479818.38	1297049.31	Картометрический	5.00	-
464	479785.74	1297044.17	Картометрический	5.00	-
465	479770.10	1297041.77	Картометрический	5.00	-
466	479665.00	1297046.00	Картометрический	5.00	-
467	479473.82	1297014.84	Картометрический	5.00	-
468	479450.03	1296974.61	Картометрический	1.00	-
469	479495.39	1296948.06	Картометрический	1.00	-
470	479499.05	1296946.18	Картометрический	1.00	-
471	479538.41	1296922.66	Картометрический	1.00	-
472	479553.24	1296913.74	Картометрический	1.00	-
473	479571.12	1296902.98	Картометрический	1.00	-
474	479483.99	1296748.58	Картометрический	1.00	-
475	479566.22	1296669.42	Картометрический	1.00	-
449	479569.52	1296666.57	Картометрический	1.00	-
476	479040.67	1297459.73	Картометрический	1.00	-
477	478935.73	1297747.36	Картометрический	1.00	-
478	478976.09	1298207.27	Картометрический	1.00	-
479	478979.89	1298251.56	Картометрический	1.00	-
480	478974.09	1298249.32	Картометрический	1.00	-
481	478882.27	1298209.71	Картометрический	1.00	-
482	478862.46	1298255.62	Картометрический	1.00	-
483	478860.75	1298260.33	Картометрический	1.00	-
484	478836.19	1298249.73	Картометрический	1.00	-
485	478785.17	1298234.77	Картометрический	1.00	-
486	478787.54	1298230.23	Картометрический	1.00	-
487	478823.59	1298165.05	Картометрический	1.00	-
488	478768.86	1298135.13	Картометрический	1.00	-
489	478722.93	1298110.02	Картометрический	1.00	-
490	478548.92	1298089.42	Картометрический	1.00	-
491	478538.10	1298006.29	Картометрический	1.00	-
492	478777.63	1297570.64	Картометрический	1.00	-
493	478805.21	1297473.21	Картометрический	1.00	-

1	2	3	4	5	6
494	478803.07	1297421.01	Картометрический	1.00	-
476	479040.67	1297459.73	Картометрический	1.00	-
3. Сведения о характерных точках части (частей) границы объекта					
Обозначение характерных точек части границы	Координаты, м		Метод определения координат характерной точки	Средняя квадратическая погрешность положения характерной точки (Mt), м	Описание обозначения точки на местности (при наличии)
	X	Y			
1	2	3	4	5	6
Часть №					
-	-	-		-	-





Scale 1:50,000

## ОПИСАНИЕ МЕСТОПОЛОЖЕНИЯ ГРАНИЦ

## Общественно-деловая зона- ОД

(наименование объекта, местоположение границ которого описано  
(далее объект))

## Раздел 1

Сведения об объекте		
№ п/п	Характеристики объекта	Описание характеристик
1	2	3
1	Местоположение объекта	Воронежская область, Каширский муниципальный район, Каменно-Верховское сельское поселение, село Каменно-Верховка
2	Площадь объекта $\pm$ величина погрешности определения площади ( $P \pm \Delta P$ )	36345 $\pm$ 667 м <sup>2</sup>
3	Иные характеристики объекта	-


Сведения о местоположении границ объекта					
1. Система координат: МСК - 36, зона 1					
2. Сведения о характерных точках границ объекта					
Обозначение характерных точек границ	Координаты, м		Метод определения координат характерной точки	Средняя квадратическая погрешность положения характерной точки (Mt), м	Описание обозначения точки на местности (при наличии)
	X	Y			
1	2	3	4	5	6
1	479572.25	1296531.65	Картометрический	1.00	-
2	479593.10	1296555.66	Картометрический	1.00	-
3	479535.22	1296609.39	Картометрический	1.00	-
4	479531.51	1296613.09	Картометрический	1.00	-
5	479475.41	1296555.22	Картометрический	1.00	-
6	479462.58	1296539.19	Картометрический	1.00	-
7	479461.41	1296529.04	Картометрический	1.00	-
8	479462.86	1296522.43	Картометрический	1.00	-
9	479471.92	1296510.02	Картометрический	1.00	-
10	479493.48	1296484.93	Картометрический	1.00	-
11	479502.71	1296495.01	Картометрический	1.00	-
12	479531.59	1296533.80	Картометрический	1.00	-
13	479545.41	1296551.81	Картометрический	1.00	-
1	479572.25	1296531.65	Картометрический	1.00	-
14	479569.52	1296666.57	Картометрический	1.00	-
15	479566.22	1296669.42	Картометрический	1.00	-
16	479483.99	1296748.58	Картометрический	1.00	-
17	479450.82	1296748.00	Картометрический	1.00	-
18	479440.26	1296739.83	Картометрический	1.00	-
19	479380.50	1296764.87	Картометрический	1.00	-
20	479391.09	1296790.82	Картометрический	1.00	-
21	479363.21	1296807.66	Картометрический	1.00	-
22	479316.38	1296842.30	Картометрический	1.00	-
23	479313.19	1296838.37	Картометрический	1.00	-
24	479324.21	1296810.31	Картометрический	1.00	-
25	479335.33	1296781.17	Картометрический	1.00	-
26	479356.06	1296735.75	Картометрический	1.00	-
27	479359.95	1296725.26	Картометрический	1.00	-
28	479373.63	1296682.56	Картометрический	1.00	-
29	479376.79	1296669.88	Картометрический	1.00	-
30	479378.10	1296665.66	Картометрический	1.00	-
31	479387.66	1296645.37	Картометрический	1.00	-
32	479399.38	1296620.98	Картометрический	1.00	-

1	2	3	4	5	6
33	479413.66	1296594.19	Картометрический	1.00	-
34	479419.56	1296581.70	Картометрический	1.00	-
35	479425.27	1296572.68	Картометрический	1.00	-
36	479426.91	1296569.29	Картометрический	1.00	-
37	479440.77	1296562.25	Картометрический	1.00	-
38	479450.72	1296560.12	Картометрический	1.00	-
39	479467.34	1296562.16	Картометрический	1.00	-
40	479556.04	1296650.98	Картометрический	1.00	-
14	479569.52	1296666.57	Картометрический	1.00	-
3. Сведения о характерных точках части (частей) границы объекта					
Обозначение характерных точек части границы	Координаты, м		Метод определения координат характерной точки	Средняя квадратическая погрешность положения характерной точки (Mt), м	Описание обозначения точки на местности (при наличии)
	X	Y			
1	2	3	4	5	6
Часть №					
-	-	-		-	-



## Раздел 4

## План границ объекта



Используемые условные знаки и обозначения:




границы территориальной зоны



характерная точка границ  
территориальной зоны

Масштаб 1:5000

Заместитель руководителя БУВО «Нормативно-проектный центр»

Подпись  А.В. Ромашов Дата « 14 » февраля 2020 г.

Место для оттиска печати (при наличии) лица, составившего описание местоположения границ объекта



## ОПИСАНИЕ МЕСТОПОЛОЖЕНИЯ ГРАНИЦ

## Производственно-коммунальная зона - П1

---

(наименование объекта, местоположение границ которого описано  
(далее - объект)

## Раздел 1

Сведения об объекте		
№ п/п	Характеристики объекта	Описание характеристик
1	2	3
1	Местоположение объекта	Воронежская область, Каширский муниципальный район, Каменно-Верховское сельское поселение, село Каменно-Верховка
2	Площадь объекта $\pm$ величина погрешности определения площади ( $P \pm \text{Дельта } P$ )	163574 $\pm$ 7078 м <sup>2</sup>
3	Иные характеристики объекта	-

## Раздел 2

Сведения о местоположении границ объекта					
1. Система координат: МСК - 36, зона 1					
2. Сведения о характерных точках границ объекта					
Обозначение характерных точек границ	Координаты, м		Метод определения координат характерной точки	Средняя квадратическая погрешность положения характерной точки (Mt), м	Описание обозначения точки на местности (при наличии)
	X	Y			
1	2	3	4	5	6
1	480269.47	1295582.13	Картометрический	5.00	-
2	480280.07	1295664.00	Картометрический	5.00	-
3	480261.07	1295699.45	Картометрический	5.00	-
4	480246.24	1295720.54	Картометрический	5.00	-
5	480232.28	1295739.00	Картометрический	5.00	-
6	480227.20	1295764.38	Картометрический	5.00	-
7	480221.73	1295805.00	Картометрический	5.00	-
8	480203.74	1295852.96	Картометрический	5.00	-
9	480207.82	1295870.37	Картометрический	5.00	-
10	480188.97	1295906.10	Картометрический	5.00	-
11	480166.69	1295926.88	Картометрический	5.00	-
12	480131.24	1295921.81	Картометрический	5.00	-
13	480027.94	1295869.62	Картометрический	5.00	-
14	479934.62	1295785.98	Картометрический	5.00	-
15	479922.47	1295738.86	Картометрический	5.00	-
16	479962.01	1295682.87	Картометрический	5.00	-
17	479956.22	1295660.82	Картометрический	5.00	-
18	479927.74	1295624.61	Картометрический	5.00	-
19	479911.66	1295587.69	Картометрический	5.00	-
20	479980.64	1295420.78	Картометрический	5.00	-
21	480017.32	1295391.81	Картометрический	5.00	-
22	480037.13	1295391.81	Картометрический	5.00	-
23	480073.19	1295419.77	Картометрический	5.00	-
24	480157.00	1295569.71	Картометрический	5.00	-
1	480269.47	1295582.13	Картометрический	5.00	-
25	478979.89	1298251.56	Картометрический	5.00	-
26	478985.75	1298319.81	Картометрический	5.00	-
27	478973.05	1298312.39	Картометрический	5.00	-
28	478931.61	1298290.90	Картометрический	5.00	-
29	478874.47	1298266.25	Картометрический	5.00	-
30	478860.75	1298260.33	Картометрический	5.00	-

1	2	3	4	5	6
31	478862.46	1298255.62	Картометрический	5.00	-
32	478882.27	1298209.71	Картометрический	5.00	-
33	478974.09	1298249.32	Картометрический	5.00	-
25	478979.89	1298251.56	Картометрический	5.00	-
34	478823.59	1298165.05	Картометрический	5.00	-
35	478787.54	1298230.23	Картометрический	5.00	-
36	478785.17	1298234.77	Картометрический	5.00	-
37	478772.98	1298231.20	Картометрический	5.00	-
38	478699.06	1298212.57	Картометрический	5.00	-
39	478639.24	1298197.92	Картометрический	5.00	-
40	478563.40	1298183.56	Картометрический	5.00	-
41	478554.34	1298182.57	Картометрический	5.00	-
42	478557.16	1298152.71	Картометрический	5.00	-
43	478548.92	1298089.42	Картометрический	5.00	-
44	478722.93	1298110.02	Картометрический	5.00	-
45	478768.86	1298135.13	Картометрический	5.00	-
34	478823.59	1298165.05	Картометрический	5.00	-
46	478525.96	1298153.15	Картометрический	5.00	-
47	478523.31	1298179.14	Картометрический	5.00	-
48	478483.46	1298174.74	Картометрический	5.00	-
49	478454.54	1298171.55	Картометрический	5.00	-
50	478446.68	1298168.13	Картометрический	5.00	-
51	478442.34	1298163.65	Картометрический	5.00	-
52	478440.68	1298160.57	Картометрический	5.00	-
53	478420.25	1298152.40	Картометрический	5.00	-
54	478406.71	1298166.73	Картометрический	5.00	-
55	478400.63	1298169.85	Картометрический	5.00	-
56	478373.75	1298170.44	Картометрический	5.00	-
57	478383.17	1298116.52	Картометрический	5.00	-
58	478411.19	1298065.56	Картометрический	5.00	-
59	478415.22	1298061.71	Картометрический	5.00	-
60	478420.66	1298059.29	Картометрический	5.00	-
61	478426.89	1298059.68	Картометрический	5.00	-
62	478452.05	1298073.77	Картометрический	5.00	-
63	478482.46	1298100.55	Картометрический	5.00	-
46	478525.96	1298153.15	Картометрический	5.00	-

3. Сведения о характерных точках части (частей) границы объекта					
Обозначение характерных точек части границы	Координаты, м		Метод определения координат характерной точки	Средняя квадратическая погрешность положения характерной точки (Mt), м	Описание обозначения точки на местности (при наличии)
	X	(наименовани е объекта, местоположе ние границ которого описано (далее - объект)			
1	2	3	4	5	6
Часть №					
-	-	-	-	-	-



Рисунок 4  
План границей объектов



Налоговые участки, лежащие в границах:  
 границей территории; или  
 территории, если границей территории является:



Масштаб 1:2000

## ОПИСАНИЕ МЕСТОПОЛОЖЕНИЯ ГРАНИЦ

Зона улиц, дорог, инженерной и транспортной инфраструктуры - ИТ1

---

 (наименование объекта, местоположение границ которого описано  
 (далее объект))

## Раздел 1

Сведения об объекте		
№ п/п	Характеристики объекта	Описание характеристик
1	2	3
1	Местоположение объекта	Воронежская область, Каширский муниципальный район, Каменно-Верховское сельское поселение, село Каменно-Верховка
2	Площадь объекта $\pm$ величина погрешности определения площади ( $P \pm \Delta P$ )	264095 $\pm$ 8993 м <sup>2</sup>
3	Иные характеристики объекта	-

## Раздел 2

Сведения о местоположении границ объекта					
1. Система координат: МСК - 36, зона 1					
2. Сведения о характерных точках границ объекта					
Обозначение характерных точек границ	Координаты, м		Метод определения координат характерной точки	Средняя квадратическая погрешность положения характерной точки (Mt), м	Описание обозначения точки на местности (при наличии)
	X	Y			
1	2	3	4	5	6
1	480897.58	1294617.95	Картометрический	1.00	-
2	480934.23	1294652.91	Картометрический	1.00	-
3	480914.17	1294676.58	Картометрический	1.00	-
4	480899.10	1294662.24	Картометрический	1.00	-
5	480897.09	1294664.44	Картометрический	1.00	-
6	480882.09	1294679.46	Картометрический	1.00	-
7	480876.37	1294685.55	Картометрический	1.00	-
8	480869.56	1294692.78	Картометрический	1.00	-
9	480827.11	1294738.72	Картометрический	1.00	-
10	480809.73	1294757.84	Картометрический	1.00	-
11	480799.87	1294767.81	Картометрический	1.00	-
12	480782.66	1294781.47	Картометрический	1.00	-
13	480781.98	1294782.01	Картометрический	1.00	-
14	480770.31	1294791.27	Картометрический	1.00	-
15	480529.80	1295060.56	Картометрический	5.00	-
16	480497.93	1295096.24	Картометрический	5.00	-
17	480439.68	1295161.46	Картометрический	5.00	-
18	480437.92	1295163.43	Картометрический	5.00	-
19	480434.88	1295165.97	Картометрический	5.00	-
20	480284.53	1295291.26	Картометрический	5.00	-
21	480278.34	1295409.21	Картометрический	5.00	-
22	480311.86	1295668.07	Картометрический	5.00	-
23	480298.93	1295712.11	Картометрический	5.00	-
24	480236.17	1295855.45	Картометрический	5.00	-
25	480262.51	1295967.80	Картометрический	5.00	-
26	480269.35	1295997.01	Картометрический	5.00	-
27	480270.81	1295998.85	Картометрический	5.00	-
28	480245.72	1296059.14	Картометрический	1.00	-
29	480283.33	1296160.24	Картометрический	1.00	-
30	480302.08	1296193.82	Картометрический	1.00	-
31	480513.72	1296432.80	Картометрический	1.00	-
32	480584.39	1296607.26	Картометрический	1.00	-

1	2	3	4	5	6
33	480672.90	1296896.22	Картометрический	1.00	-
34	480579.21	1297370.47	Картометрический	5.00	-
35	480420.71	1297537.36	Картометрический	1.00	-
36	480322.17	1297527.24	Картометрический	1.00	-
37	480298.66	1297522.32	Картометрический	1.00	-
38	480280.69	1297518.56	Картометрический	1.00	-
39	480256.81	1297507.40	Картометрический	1.00	-
40	480255.91	1297506.98	Картометрический	1.00	-
41	480244.76	1297497.64	Картометрический	1.00	-
42	480143.84	1297390.71	Картометрический	1.00	-
43	480134.24	1297389.96	Картометрический	1.00	-
44	479919.61	1297107.06	Картометрический	5.00	-
45	479886.71	1297103.21	Картометрический	5.00	-
46	479932.59	1297158.53	Картометрический	5.00	-
47	480035.97	1297302.82	Картометрический	5.00	-
48	480217.08	1297583.71	Картометрический	5.00	-
49	480287.67	1297686.16	Картометрический	5.00	-
50	480271.46	1297692.49	Картометрический	5.00	-
51	480200.62	1297588.78	Картометрический	5.00	-
52	480115.32	1297452.81	Картометрический	5.00	-
53	480024.04	1297312.78	Картометрический	5.00	-
54	479919.94	1297166.09	Картометрический	5.00	-
55	479867.23	1297100.92	Картометрический	5.00	-
56	479839.44	1297097.66	Картометрический	5.00	-
57	479761.57	1297088.53	Картометрический	5.00	-
58	479660.70	1297076.71	Картометрический	5.00	-
59	479548.58	1297058.55	Картометрический	5.00	-
60	479387.69	1297055.36	Картометрический	5.00	-
61	479323.76	1297061.96	Картометрический	5.00	-
62	479200.43	1297089.56	Картометрический	5.00	-
63	479047.86	1297122.94	Картометрический	5.00	-
64	479038.77	1297119.73	Картометрический	5.00	-
65	479035.62	1297121.54	Картометрический	5.00	-
66	479004.94	1297136.41	Картометрический	5.00	-
67	478941.40	1297166.18	Картометрический	5.00	-
68	478914.90	1297179.15	Картометрический	1.00	-
69	478900.11	1297186.61	Картометрический	1.00	-
70	478892.66	1297191.84	Картометрический	1.00	-
71	478883.82	1297199.16	Картометрический	1.00	-
72	478876.67	1297205.76	Картометрический	1.00	-
73	478870.23	1297212.64	Картометрический	1.00	-
74	478866.53	1297216.97	Картометрический	1.00	-
75	478802.70	1297412.09	Картометрический	1.00	-
76	478803.07	1297421.01	Картометрический	1.00	-
77	478805.21	1297473.21	Картометрический	5.00	-
78	478777.63	1297570.64	Картометрический	5.00	-

1	2	3	4	5	6
79	478538.10	1298006.29	Картометрический	1.00	-
80	478557.16	1298152.71	Картометрический	5.00	-
81	478530.69	1298432.01	Картометрический	5.00	-
82	478530.53	1298434.56	Картометрический	5.00	-
83	478500.03	1298407.64	Картометрический	5.00	-
84	478523.31	1298179.14	Картометрический	5.00	-
85	478525.96	1298153.15	Картометрический	5.00	-
86	478482.46	1298100.55	Картометрический	1.00	-
87	478484.78	1298090.64	Картометрический	1.00	-
88	478505.98	1298000.19	Картометрический	1.00	-
89	478748.87	1297558.59	Картометрический	1.00	-
90	478780.72	1297452.06	Картометрический	1.00	-
91	478768.86	1297405.66	Картометрический	1.00	-
92	478768.75	1297351.96	Картометрический	1.00	-
93	478816.94	1297209.08	Картометрический	1.00	-
94	478935.51	1297099.04	Картометрический	1.00	-
95	478975.27	1297087.93	Картометрический	5.00	-
96	479000.40	1297080.90	Картометрический	5.00	-
97	479002.76	1297080.24	Картометрический	5.00	-
98	479004.37	1297079.79	Картометрический	5.00	-
99	479069.81	1297066.93	Картометрический	5.00	-
100	479090.56	1297049.48	Картометрический	5.00	-
101	479102.34	1297034.69	Картометрический	5.00	-
102	479119.80	1297010.98	Картометрический	5.00	-
103	479130.86	1296996.36	Картометрический	1.00	-
104	479150.41	1296970.19	Картометрический	1.00	-
105	479161.29	1296956.65	Картометрический	1.00	-
106	479170.39	1296946.67	Картометрический	1.00	-
107	479182.19	1296936.06	Картометрический	1.00	-
108	479193.40	1296926.88	Картометрический	1.00	-
109	479216.05	1296910.34	Картометрический	1.00	-
110	479239.14	1296894.74	Картометрический	1.00	-
111	479253.02	1296885.04	Картометрический	1.00	-
112	479262.26	1296877.57	Картометрический	1.00	-
113	479269.55	1296871.10	Картометрический	1.00	-
114	479277.54	1296862.94	Картометрический	1.00	-
115	479292.06	1296846.45	Картометрический	1.00	-
116	479303.77	1296827.99	Картометрический	1.00	-
117	479315.40	1296807.56	Картометрический	1.00	-
118	479325.92	1296779.97	Картометрический	1.00	-
119	479331.39	1296765.11	Картометрический	1.00	-
120	479335.41	1296752.18	Картометрический	1.00	-
121	479337.29	1296739.26	Картометрический	1.00	-
122	479337.95	1296736.21	Картометрический	1.00	-
123	479344.83	1296717.43	Картометрический	1.00	-
124	479344.85	1296714.73	Картометрический	1.00	-

1	2	3	4	5	6
125	479354.69	1296699.42	Картометрический	1.00	-
126	479360.61	1296684.73	Картометрический	1.00	-
127	479363.99	1296676.15	Картометрический	1.00	-
128	479372.57	1296656.76	Картометрический	1.00	-
129	479376.74	1296648.11	Картометрический	1.00	-
130	479393.18	1296613.75	Картометрический	1.00	-
131	479406.35	1296587.24	Картометрический	1.00	-
132	479412.99	1296575.24	Картометрический	1.00	-
133	479422.74	1296559.85	Картометрический	1.00	-
134	479426.84	1296554.30	Картометрический	1.00	-
135	479435.85	1296541.06	Картометрический	1.00	-
136	479451.65	1296520.68	Картометрический	1.00	-
137	479470.09	1296497.44	Картометрический	1.00	-
138	479475.11	1296491.02	Картометрический	1.00	-
139	479484.99	1296479.89	Картометрический	1.00	-
140	479493.02	1296469.94	Картометрический	1.00	-
141	479496.68	1296464.31	Картометрический	1.00	-
142	479497.71	1296458.91	Картометрический	1.00	-
143	479497.66	1296453.61	Картометрический	1.00	-
144	479492.07	1296443.32	Картометрический	1.00	-
145	479483.78	1296433.49	Картометрический	1.00	-
146	479474.10	1296421.41	Картометрический	1.00	-
147	479470.40	1296415.26	Картометрический	1.00	-
148	479468.68	1296413.70	Картометрический	1.00	-
149	479466.85	1296408.54	Картометрический	1.00	-
150	479467.32	1296402.50	Картометрический	1.00	-
151	479470.54	1296397.89	Картометрический	1.00	-
152	479484.63	1296385.14	Картометрический	1.00	-
153	479486.05	1296383.98	Картометрический	1.00	-
154	479521.04	1296356.89	Картометрический	1.00	-
155	479524.94	1296353.52	Картометрический	1.00	-
156	479533.58	1296343.44	Картометрический	1.00	-
157	479548.88	1296331.49	Картометрический	1.00	-
158	479559.52	1296326.28	Картометрический	1.00	-
159	479559.71	1296324.54	Картометрический	1.00	-
160	479560.56	1296322.15	Картометрический	1.00	-
161	479561.71	1296320.22	Картометрический	1.00	-
162	479563.91	1296318.92	Картометрический	1.00	-
163	479565.99	1296318.20	Картометрический	1.00	-
164	479569.29	1296318.86	Картометрический	1.00	-
165	479576.24	1296313.08	Картометрический	1.00	-
166	479588.25	1296302.84	Картометрический	1.00	-
167	479599.63	1296293.47	Картометрический	1.00	-
168	479607.30	1296286.41	Картометрический	1.00	-
169	479617.36	1296271.41	Картометрический	1.00	-
170	479619.92	1296262.82	Картометрический	1.00	-

1	2	3	4	5	6
171	479620.97	1296254.64	Картометрический	1.00	-
172	479620.28	1296245.78	Картометрический	1.00	-
173	479617.95	1296239.50	Картометрический	1.00	-
174	479607.87	1296221.00	Картометрический	1.00	-
175	479599.81	1296207.87	Картометрический	1.00	-
176	479594.74	1296197.24	Картометрический	1.00	-
177	479593.79	1296193.20	Картометрический	1.00	-
178	479592.43	1296185.97	Картометрический	1.00	-
179	479592.13	1296183.41	Картометрический	1.00	-
180	479592.51	1296181.25	Картометрический	1.00	-
181	479593.05	1296179.63	Картометрический	1.00	-
182	479593.59	1296178.51	Картометрический	1.00	-
183	479594.65	1296177.33	Картометрический	1.00	-
184	479595.66	1296175.96	Картометрический	1.00	-
185	479602.01	1296166.57	Картометрический	1.00	-
186	479621.06	1296143.83	Картометрический	1.00	-
187	479630.09	1296131.77	Картометрический	1.00	-
188	479630.67	1296127.77	Картометрический	1.00	-
189	479638.48	1296114.72	Картометрический	1.00	-
190	479654.19	1296087.76	Картометрический	1.00	-
191	479662.04	1296074.81	Картометрический	1.00	-
192	479669.52	1296065.30	Картометрический	1.00	-
193	479673.25	1296061.33	Картометрический	1.00	-
194	479684.22	1296047.91	Картометрический	1.00	-
195	479689.88	1296041.85	Картометрический	1.00	-
196	479702.55	1296033.40	Картометрический	1.00	-
197	479732.00	1296014.57	Картометрический	1.00	-
198	479767.86	1295991.11	Картометрический	1.00	-
199	479772.59	1295990.00	Картометрический	1.00	-
200	479784.02	1295981.31	Картометрический	1.00	-
201	479792.70	1295973.35	Картометрический	1.00	-
202	479797.49	1295967.34	Картометрический	1.00	-
203	479801.45	1295961.51	Картометрический	1.00	-
204	479801.57	1295960.93	Картометрический	1.00	-
205	479803.98	1295955.19	Картометрический	1.00	-
206	479805.67	1295948.25	Картометрический	1.00	-
207	479807.72	1295933.19	Картометрический	1.00	-
208	479809.00	1295919.68	Картометрический	1.00	-
209	479810.39	1295907.43	Картометрический	1.00	-
210	479813.11	1295895.07	Картометрический	1.00	-
211	479816.68	1295885.00	Картометрический	1.00	-
212	479819.52	1295879.87	Картометрический	1.00	-
213	479825.59	1295871.44	Картометрический	1.00	-
214	479837.05	1295860.41	Картометрический	1.00	-
215	479843.67	1295855.20	Картометрический	1.00	-
216	479859.94	1295841.38	Картометрический	1.00	-

1	2	3	4	5	6
217	479871.12	1295831.79	Картометрический	1.00	-
218	479883.96	1295821.63	Картометрический	1.00	-
219	479896.24	1295812.12	Картометрический	1.00	-
220	479898.96	1295820.98	Картометрический	1.00	-
221	479889.06	1295828.77	Картометрический	1.00	-
222	479871.26	1295843.32	Картометрический	1.00	-
223	479860.79	1295852.38	Картометрический	1.00	-
224	479838.16	1295871.40	Картометрический	1.00	-
225	479828.93	1295881.17	Картометрический	1.00	-
226	479826.75	1295883.87	Картометрический	1.00	-
227	479824.53	1295887.90	Картометрический	1.00	-
228	479823.10	1295892.40	Картометрический	1.00	-
229	479821.29	1295898.33	Картометрический	1.00	-
230	479819.37	1295906.03	Картометрический	1.00	-
231	479817.61	1295920.97	Картометрический	1.00	-
232	479816.48	1295934.54	Картометрический	1.00	-
233	479814.51	1295949.30	Картометрический	1.00	-
234	479813.59	1295954.39	Картометрический	1.00	-
235	479811.02	1295961.93	Картометрический	1.00	-
236	479807.22	1295968.42	Картометрический	1.00	-
237	479800.93	1295977.16	Картометрический	1.00	-
238	479793.09	1295985.07	Картометрический	1.00	-
239	479774.94	1295999.04	Картометрический	1.00	-
240	479759.78	1296009.24	Картометрический	1.00	-
241	479744.88	1296018.99	Картометрический	1.00	-
242	479717.26	1296036.68	Картометрический	1.00	-
243	479704.69	1296045.00	Картометрический	1.00	-
244	479697.22	1296051.72	Картометрический	1.00	-
245	479694.69	1296054.82	Картометрический	1.00	-
246	479692.02	1296058.36	Картометрический	1.00	-
247	479682.03	1296070.13	Картометрический	1.00	-
248	479678.93	1296072.82	Картометрический	1.00	-
249	479676.47	1296075.99	Картометрический	1.00	-
250	479663.34	1296094.22	Картометрический	1.00	-
251	479647.35	1296120.77	Картометрический	1.00	-
252	479638.62	1296134.96	Картометрический	1.00	-
253	479632.20	1296144.37	Картометрический	1.00	-
254	479608.39	1296172.84	Картометрический	1.00	-
255	479603.78	1296179.70	Картометрический	1.00	-
256	479602.93	1296181.64	Картометрический	1.00	-
257	479602.42	1296183.74	Картометрический	1.00	-
258	479602.28	1296185.90	Картометрический	1.00	-
259	479602.29	1296188.54	Картометрический	1.00	-
260	479602.37	1296190.79	Картометрический	1.00	-
261	479602.74	1296193.01	Картометрический	1.00	-
262	479603.38	1296195.17	Картометрический	1.00	-

1	2	3	4	5	6
263	479604.65	1296197.87	Картометрический	1.00	-
264	479612.06	1296211.12	Картометрический	1.00	-
265	479617.70	1296220.49	Картометрический	1.00	-
266	479620.13	1296224.47	Картометрический	1.00	-
267	479626.74	1296237.19	Картометрический	1.00	-
268	479635.50	1296251.61	Картометрический	1.00	-
269	479637.73	1296258.08	Картометрический	1.00	-
270	479637.95	1296263.84	Картометрический	1.00	-
271	479635.94	1296270.32	Картометрический	1.00	-
272	479632.88	1296274.26	Картометрический	1.00	-
273	479629.65	1296277.02	Картометрический	1.00	-
274	479621.16	1296284.35	Картометрический	1.00	-
275	479606.61	1296300.53	Картометрический	1.00	-
276	479596.74	1296311.94	Картометрический	1.00	-
277	479584.39	1296321.60	Картометрический	1.00	-
278	479570.96	1296328.47	Картометрический	1.00	-
279	479541.69	1296351.79	Картометрический	1.00	-
280	479536.99	1296355.63	Картометрический	1.00	-
281	479524.25	1296365.42	Картометрический	1.00	-
282	479502.50	1296382.43	Картометрический	1.00	-
283	479494.67	1296388.52	Картометрический	1.00	-
284	479484.77	1296396.40	Картометрический	1.00	-
285	479481.04	1296400.56	Картометрический	1.00	-
286	479478.45	1296406.54	Картометрический	1.00	-
287	479478.72	1296410.46	Картометрический	1.00	-
288	479482.17	1296416.66	Картометрический	1.00	-
289	479490.91	1296427.06	Картометрический	1.00	-
290	479500.62	1296439.09	Картометрический	1.00	-
291	479506.58	1296449.67	Картометрический	1.00	-
292	479507.90	1296455.07	Картометрический	1.00	-
293	479507.53	1296462.91	Картометрический	1.00	-
294	479505.49	1296469.34	Картометрический	1.00	-
295	479498.36	1296479.26	Картометрический	1.00	-
296	479471.92	1296510.02	Картометрический	1.00	-
297	479462.86	1296522.43	Картометрический	1.00	-
298	479461.41	1296529.04	Картометрический	1.00	-
299	479462.58	1296539.19	Картометрический	1.00	-
300	479475.41	1296555.22	Картометрический	1.00	-
301	479553.74	1296636.01	Картометрический	1.00	-
302	479618.35	1296709.08	Картометрический	1.00	-
303	479647.18	1296741.90	Картометрический	1.00	-
304	479674.46	1296772.96	Картометрический	1.00	-
305	479704.97	1296812.72	Картометрический	1.00	-
306	479733.54	1296850.81	Картометрический	1.00	-
307	479737.35	1296866.90	Картометрический	1.00	-
308	479736.61	1296893.15	Картометрический	1.00	-


1	2	3	4	5	6
309	479737.30	1296901.38	Картометрический	1.00	-
310	479740.46	1296909.59	Картометрический	1.00	-
311	479754.69	1296936.43	Картометрический	1.00	-
312	479785.02	1296982.73	Картометрический	1.00	-
313	479843.81	1297052.29	Картометрический	5.00	-
314	479925.37	1297061.86	Картометрический	5.00	-
315	480151.06	1297359.19	Картометрический	1.00	-
316	480200.38	1297363.09	Картометрический	1.00	-
317	480214.75	1297381.80	Картометрический	1.00	-
318	480259.78	1297448.43	Картометрический	1.00	-
319	480282.40	1297487.20	Картометрический	1.00	-
320	480305.22	1297491.30	Картометрический	1.00	-
321	480399.29	1297502.83	Картометрический	1.00	-
322	480471.33	1297432.32	Картометрический	1.00	-
323	480487.43	1297409.38	Картометрический	1.00	-
324	480504.59	1297384.90	Картометрический	1.00	-
325	480518.03	1297365.51	Картометрический	1.00	-
326	480526.59	1297357.75	Картометрический	1.00	-
327	480544.78	1297343.07	Картометрический	1.00	-
328	480554.44	1297333.37	Картометрический	1.00	-
329	480633.98	1296933.05	Картометрический	1.00	-
330	480639.81	1296903.74	Картометрический	1.00	-
331	480640.97	1296897.86	Картометрический	1.00	-
332	480607.44	1296781.68	Картометрический	1.00	-
333	480555.13	1296617.58	Картометрический	1.00	-
334	480491.60	1296458.72	Картометрический	1.00	-
335	480428.77	1296386.84	Картометрический	1.00	-
336	480398.36	1296352.05	Картометрический	1.00	-
337	480288.07	1296225.87	Картометрический	1.00	-
338	480263.58	1296197.85	Картометрический	1.00	-
339	480244.08	1296144.69	Картометрический	1.00	-
340	480212.44	1296058.43	Картометрический	1.00	-
341	480237.68	1295997.74	Картометрический	1.00	-
342	480203.74	1295852.96	Картометрический	1.00	-
343	480221.73	1295805.00	Картометрический	1.00	-
344	480227.20	1295764.38	Картометрический	1.00	-
345	480232.28	1295739.00	Картометрический	1.00	-
346	480246.24	1295720.54	Картометрический	1.00	-
347	480261.07	1295699.45	Картометрический	1.00	-
348	480280.07	1295664.00	Картометрический	1.00	-
349	480247.23	1295410.40	Картометрический	1.00	-
350	480252.50	1295309.95	Картометрический	1.00	-
351	480254.28	1295276.11	Картометрический	1.00	-
352	480416.32	1295141.07	Картометрический	1.00	-
353	480748.96	1294768.64	Картометрический	1.00	-
354	480779.11	1294744.71	Картометрический	1.00	-

1	2	3	4	5	6
355	480787.23	1294736.50	Картометрический	1.00	-
356	480804.25	1294717.78	Картометрический	1.00	-
357	480846.89	1294671.64	Картометрический	1.00	-
358	480859.83	1294657.88	Картометрический	1.00	-
359	480874.67	1294643.02	Картометрический	1.00	-
1	480897.58	1294617.95	Картометрический	1.00	-
360	479825.04	1297050.08	Картометрический	5.00	-
361	479818.38	1297049.31	Картометрический	5.00	-
362	479785.74	1297044.17	Картометрический	5.00	-
363	479770.10	1297041.77	Картометрический	5.00	-
364	479665.00	1297046.00	Картометрический	5.00	-
365	479473.82	1297014.84	Картометрический	5.00	-
366	479365.54	1297008.81	Картометрический	5.00	-
367	479152.37	1297050.70	Картометрический	5.00	-
368	479103.07	1297060.39	Картометрический	5.00	-
369	479101.60	1297049.70	Картометрический	5.00	-
370	479112.91	1297034.88	Картометрический	5.00	-
371	479130.00	1297011.78	Картометрический	5.00	-
372	479146.08	1296990.43	Картометрический	1.00	-
373	479164.26	1296967.08	Картометрический	1.00	-
374	479174.26	1296955.91	Картометрический	1.00	-
375	479192.27	1296939.80	Картометрический	1.00	-
376	479216.11	1296920.82	Картометрический	1.00	-
377	479227.00	1296913.19	Картометрический	1.00	-
378	479230.92	1296910.69	Картометрический	1.00	-
379	479248.70	1296898.92	Картометрический	1.00	-
380	479257.11	1296892.85	Картометрический	1.00	-
381	479277.78	1296877.93	Картометрический	1.00	-
382	479286.30	1296870.95	Картометрический	1.00	-
383	479297.37	1296863.57	Картометрический	1.00	-
384	479306.99	1296852.19	Картометрический	1.00	-
385	479313.19	1296838.37	Картометрический	1.00	-
386	479324.21	1296810.31	Картометрический	1.00	-
387	479335.33	1296781.17	Картометрический	1.00	-
388	479356.06	1296735.75	Картометрический	1.00	-
389	479359.95	1296725.26	Картометрический	1.00	-
390	479373.63	1296682.56	Картометрический	1.00	-
391	479376.79	1296669.88	Картометрический	1.00	-
392	479378.10	1296665.66	Картометрический	1.00	-
393	479387.66	1296645.37	Картометрический	1.00	-
394	479399.38	1296620.98	Картометрический	1.00	-
395	479413.66	1296594.19	Картометрический	1.00	-
396	479419.56	1296581.70	Картометрический	1.00	-
397	479425.27	1296572.68	Картометрический	1.00	-
398	479426.91	1296569.29	Картометрический	1.00	-

1	2	3	4	5	6
399	479440.77	1296562.25	Картометрический	1.00	-
400	479450.72	1296560.12	Картометрический	1.00	-
401	479467.34	1296562.16	Картометрический	1.00	-
402	479556.04	1296650.98	Картометрический	1.00	-
403	479604.09	1296706.57	Картометрический	1.00	-
404	479647.51	1296758.33	Картометрический	1.00	-
405	479664.90	1296779.06	Картометрический	1.00	-
406	479707.35	1296826.61	Картометрический	1.00	-
407	479718.35	1296839.89	Картометрический	1.00	-
408	479727.07	1296853.89	Картометрический	1.00	-
409	479729.77	1296866.72	Картометрический	1.00	-
410	479728.53	1296900.08	Картометрический	1.00	-
411	479730.34	1296910.39	Картометрический	1.00	-
412	479733.50	1296918.34	Картометрический	1.00	-
413	479746.13	1296943.35	Картометрический	1.00	-
414	479773.06	1296984.38	Картометрический	1.00	-
360	479825.04	1297050.08	Картометрический	1.00	-
3. Сведения о характерных точках части (частей) границы объекта					
Обозначение характерных точек части границы	Координаты, м		Метод определения координат характерной точки	Средняя квадратическая погрешность положения характерной точки (Mt), м	Описание обозначения точки на местности (при наличии)
	X	Y			
1	2	3	4	5	6
Часть №					
-	-	-		-	-



Рисунок 4  
План границей участка



## ОПИСАНИЕ МЕСТОПОЛОЖЕНИЯ ГРАНИЦ

Зона сельскохозяйственного использования в границах населенных пунктов - СХ1

(наименование объекта, местоположение границ которого описано  
(далее - объект)

## Раздел 1

Сведения об объекте		
№ п/п	Характеристики объекта	Описание характеристик
1	2	3
1	Местоположение объекта	Воронежская область, Каширский муниципальный район, Каменно-Верховское сельское поселение, село Каменно-Верховка
2	Площадь объекта $\pm$ величина погрешности определения площади ( $P \pm \Delta P$ )	1770785 $\pm$ 23287 м <sup>2</sup>
3	Иные характеристики объекта	-

## Раздел 2

Сведения о местоположении границ объекта					
1. Система координат: МСК - 36, зона 1					
2. Сведения о характерных точках границ объекта					
Обозначение характерных точек границ	Координаты, м		Метод определения координат характерной точки	Средняя квадратическая погрешность положения характерной точки (Mt), м	Описание обозначения точки на местности (при наличии)
	X	Y			
1	2	3	4	5	6
1	481934.21	1292874.11	Картометрический	5.00	-
2	481685.24	1293299.30	Картометрический	5.00	-
3	481678.50	1293299.94	Картометрический	5.00	-
4	481668.77	1293310.77	Картометрический	5.00	-
5	481644.31	1293337.99	Картометрический	5.00	-
6	481658.12	1293345.61	Картометрический	5.00	-
7	481639.97	1293376.61	Картометрический	5.00	-
8	481638.52	1293515.28	Картометрический	5.00	-
9	481650.22	1293864.14	Картометрический	5.00	-
10	481424.56	1294162.14	Картометрический	5.00	-
11	481478.94	1294238.01	Картометрический	5.00	-
12	481194.56	1294643.11	Картометрический	1.00	-
13	481158.37	1294612.65	Картометрический	1.00	-
14	481136.84	1294638.21	Картометрический	1.00	-
15	481026.01	1294544.57	Картометрический	1.00	-
16	480934.23	1294652.91	Картометрический	1.00	-
17	480897.58	1294617.95	Картометрический	1.00	-
18	481091.72	1294402.62	Картометрический	1.00	-
19	481101.01	1294295.13	Картометрический	1.00	-
20	481221.10	1294144.03	Картометрический	1.00	-
21	481376.60	1294016.64	Картометрический	5.00	-
22	481471.23	1293862.75	Картометрический	1.00	-
23	481553.51	1293695.54	Картометрический	1.00	-
24	481560.01	1293512.67	Картометрический	5.00	-
25	481598.29	1293391.01	Картометрический	5.00	-
26	481566.96	1293359.15	Картометрический	5.00	-
1	481934.21	1292874.11	Картометрический	1.00	-
27	481094.55	1294785.58	Картометрический	1.00	-
28	480942.37	1295002.36	Картометрический	5.00	-
29	480650.64	1295311.53	Картометрический	5.00	-

1	2	3	4	5	6
30	480298.93	1295712.11	Картометрический	5.00	-
31	480311.86	1295668.07	Картометрический	5.00	-
32	480278.34	1295409.21	Картометрический	5.00	-
33	480284.53	1295291.26	Картометрический	5.00	-
34	480434.88	1295165.97	Картометрический	5.00	-
35	480437.92	1295163.43	Картометрический	5.00	-
36	480439.68	1295161.46	Картометрический	5.00	-
37	480497.93	1295096.24	Картометрический	5.00	-
38	480529.80	1295060.56	Картометрический	5.00	-
39	480770.31	1294791.27	Картометрический	1.00	-
40	480781.98	1294782.01	Картометрический	1.00	-
41	480782.66	1294781.47	Картометрический	1.00	-
42	480799.87	1294767.81	Картометрический	1.00	-
43	480809.73	1294757.84	Картометрический	1.00	-
44	480827.11	1294738.72	Картометрический	1.00	-
45	480869.56	1294692.78	Картометрический	1.00	-
46	480876.37	1294685.55	Картометрический	1.00	-
47	480882.09	1294679.46	Картометрический	1.00	-
48	480897.09	1294664.44	Картометрический	1.00	-
49	480899.10	1294662.24	Картометрический	1.00	-
50	480914.17	1294676.58	Картометрический	1.00	-
51	480796.18	1294815.86	Картометрический	1.00	-
52	480852.39	1294863.64	Картометрический	1.00	-
53	480897.23	1294809.85	Картометрический	1.00	-
54	480937.27	1294843.22	Картометрический	1.00	-
55	480809.54	1294888.25	Картометрический	1.00	-
56	480677.68	1295046.02	Картометрический	1.00	-
57	480723.71	1295084.51	Картометрический	1.00	-
58	480844.23	1294940.34	Картометрический	1.00	-
59	480989.46	1294888.19	Картометрический	1.00	-
60	480995.00	1294893.24	Картометрический	1.00	-
27	481094.55	1294785.58	Картометрический	5.00	-
61	480410.89	1295771.77	Картометрический	5.00	-
62	480262.51	1295967.80	Картометрический	5.00	-
63	480236.17	1295855.45	Картометрический	5.00	-
64	480298.93	1295712.11	Картометрический	5.00	-
61	480410.89	1295771.77	Картометрический	5.00	-
65	480386.69	1295963.60	Картометрический	5.00	-
66	480892.25	1296678.53	Картометрический	5.00	-
67	480932.90	1296713.37	Картометрический	5.00	-
68	480755.66	1296887.69	Картометрический	5.00	-
69	480672.90	1296896.22	Картометрический	1.00	-
70	480584.39	1296607.26	Картометрический	1.00	-

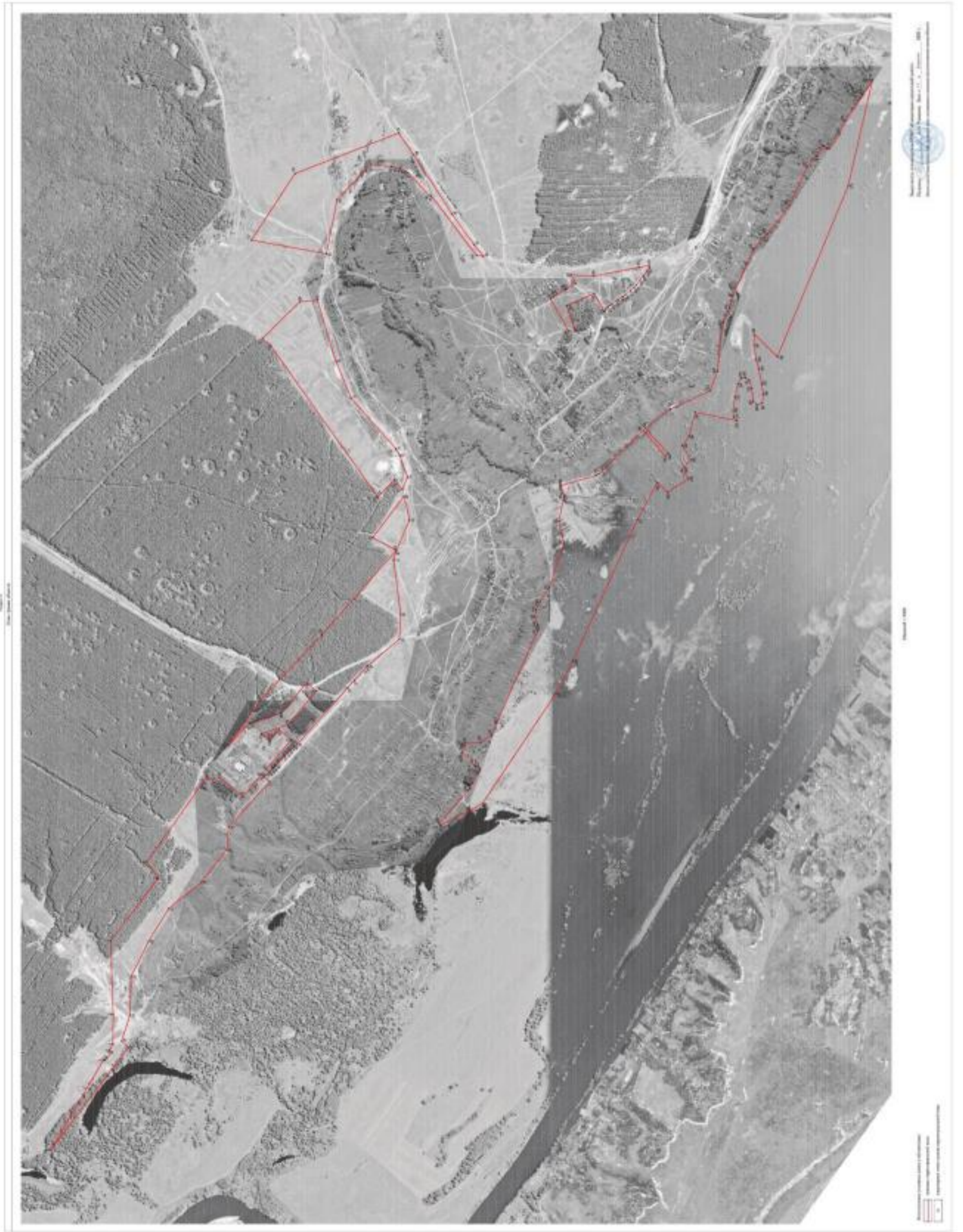
1	2	3	4	5	6
71	480513.72	1296432.80	Картометрический	1.00	-
72	480302.08	1296193.82	Картометрический	1.00	-
73	480283.33	1296160.24	Картометрический	1.00	-
74	480245.72	1296059.14	Картометрический	1.00	-
75	480270.81	1295998.85	Картометрический	5.00	-
76	480308.05	1296045.77	Картометрический	5.00	-
65	480386.69	1295963.60	Картометрический	5.00	-
77	480984.78	1297179.54	Картометрический	5.00	-
78	480778.85	1297494.00	Картометрический	5.00	-
79	480287.67	1297686.16	Картометрический	5.00	-
80	480217.08	1297583.71	Картометрический	5.00	-
81	480035.97	1297302.82	Картометрический	5.00	-
82	479932.59	1297158.53	Картометрический	5.00	-
83	479886.71	1297103.21	Картометрический	5.00	-
84	479919.61	1297107.06	Картометрический	5.00	-
85	480134.24	1297389.96	Картометрический	1.00	-
86	480143.84	1297390.71	Картометрический	1.00	-
87	480244.76	1297497.64	Картометрический	1.00	-
88	480255.91	1297506.98	Картометрический	1.00	-
89	480256.81	1297507.40	Картометрический	1.00	-
90	480280.69	1297518.56	Картометрический	1.00	-
91	480298.66	1297522.32	Картометрический	1.00	-
92	480322.17	1297527.24	Картометрический	1.00	-
93	480420.71	1297537.36	Картометрический	1.00	-
94	480579.21	1297370.47	Картометрический	5.00	-
95	480629.66	1297115.12	Картометрический	1.00	-
77	480984.78	1297179.54	Картометрический	5.00	-
96	479483.99	1296748.58	Картометрический	1.00	-
97	479571.12	1296902.98	Картометрический	1.00	-
98	479553.24	1296913.74	Картометрический	1.00	-
99	479538.41	1296922.66	Картометрический	1.00	-
100	479499.05	1296946.18	Картометрический	1.00	-
101	479495.39	1296948.06	Картометрический	1.00	-
102	479450.03	1296974.61	Картометрический	1.00	-
103	479473.82	1297014.84	Картометрический	5.00	-
104	479365.54	1297008.81	Картометрический	5.00	-
105	479152.37	1297050.70	Картометрический	5.00	-
106	479103.07	1297060.39	Картометрический	5.00	-
107	479101.60	1297049.70	Картометрический	5.00	-
108	479112.91	1297034.88	Картометрический	5.00	-
109	479130.00	1297011.78	Картометрический	5.00	-
110	479146.08	1296990.43	Картометрический	1.00	-
111	479164.26	1296967.08	Картометрический	1.00	-

1	2	3	4	5	6
112	479174.26	1296955.91	Картометрический	1.00	-
113	479192.27	1296939.80	Картометрический	1.00	-
114	479216.11	1296920.82	Картометрический	1.00	-
115	479227.00	1296913.19	Картометрический	1.00	-
116	479230.92	1296910.69	Картометрический	1.00	-
117	479248.70	1296898.92	Картометрический	1.00	-
118	479257.11	1296892.85	Картометрический	1.00	-
119	479277.78	1296877.93	Картометрический	1.00	-
120	479286.30	1296870.95	Картометрический	1.00	-
121	479297.37	1296863.57	Картометрический	1.00	-
122	479306.99	1296852.19	Картометрический	1.00	-
123	479313.19	1296838.37	Картометрический	1.00	-
124	479316.38	1296842.30	Картометрический	1.00	-
125	479363.09	1296927.20	Картометрический	1.00	-
126	479492.88	1296869.34	Картометрический	1.00	-
127	479450.82	1296748.00	Картометрический	1.00	-
96	479483.99	1296748.58	Картометрический	1.00	-
128	480096.67	1294419.63	Картометрический	1.00	-
129	479959.24	1294575.50	Картометрический	1.00	-
130	479957.86	1294577.07	Картометрический	1.00	-
131	479950.52	1294585.94	Картометрический	1.00	-
132	479939.00	1294610.72	Картометрический	1.00	-
133	479910.35	1294658.53	Картометрический	1.00	-
134	479906.84	1294667.07	Картометрический	1.00	-
135	479905.71	1294673.51	Картометрический	1.00	-
136	479905.49	1294682.83	Картометрический	1.00	-
137	479913.23	1294702.02	Картометрический	1.00	-
138	479923.89	1294713.46	Картометрический	1.00	-
139	479990.24	1294752.02	Картометрический	1.00	-
140	479975.78	1294789.21	Картометрический	1.00	-
141	479987.85	1294796.42	Картометрический	1.00	-
142	479976.01	1294800.67	Картометрический	1.00	-
143	479900.53	1294803.21	Картометрический	1.00	-
144	479850.66	1294835.65	Картометрический	1.00	-
145	479630.68	1295331.13	Картометрический	1.00	-
146	479623.69	1295344.48	Картометрический	1.00	-
147	479630.54	1295360.91	Картометрический	1.00	-
148	479643.31	1295397.18	Картометрический	1.00	-
149	479637.45	1295432.68	Картометрический	1.00	-
150	479620.58	1295466.51	Картометрический	1.00	-
151	479575.79	1295534.23	Картометрический	1.00	-
152	479505.63	1295747.50	Картометрический	5.00	-
153	479530.65	1295849.46	Картометрический	5.00	-
154	479505.46	1295965.25	Картометрический	5.00	-
155	479520.65	1296018.41	Картометрический	5.00	-

1	2	3	4	5	6
156	479352.23	1296066.39	Картометрический	5.00	-
157	479340.00	1296075.15	Картометрический	5.00	-
158	479130.35	1296279.92	Картометрический	5.00	-
159	479026.92	1296158.21	Картометрический	5.00	-
160	479012.92	1296168.89	Картометрический	5.00	-
161	479121.71	1296289.56	Картометрический	5.00	-
162	479001.98	1296379.98	Картометрический	5.00	-
163	478814.85	1296466.87	Картометрический	5.00	-
164	478781.08	1296557.14	Картометрический	5.00	-
165	478754.62	1296787.90	Картометрический	1.00	-
166	478722.11	1296860.35	Картометрический	1.00	-
167	478707.15	1296918.76	Картометрический	1.00	-
168	478610.18	1297133.61	Картометрический	1.00	-
169	478544.33	1297208.50	Картометрический	1.00	-
170	478439.60	1297341.65	Картометрический	1.00	-
171	478356.37	1297526.87	Картометрический	1.00	-
172	478310.10	1297577.11	Картометрический	1.00	-
173	478279.93	1297627.23	Картометрический	1.00	-
174	478250.20	1297611.29	Картометрический	1.00	-
175	478202.34	1297679.30	Картометрический	1.00	-
176	478180.69	1297742.11	Картометрический	1.00	-
177	478092.49	1297865.37	Картометрический	1.00	-
178	478047.02	1297936.08	Картометрический	1.00	-
179	478161.95	1297435.02	Картометрический	5.00	-
180	478496.67	1296627.06	Картометрический	5.00	-
181	478605.29	1296733.55	Картометрический	5.00	-
182	478607.78	1296681.63	Картометрический	5.00	-
183	478596.33	1296612.95	Картометрический	5.00	-
184	478584.89	1296571.57	Картометрический	5.00	-
185	478570.78	1296499.35	Картометрический	5.00	-
186	478562.88	1296450.96	Картометрический	5.00	-
187	478568.58	1296407.79	Картометрический	5.00	-
188	478594.08	1296400.77	Картометрический	5.00	-
189	478610.21	1296416.31	Картометрический	5.00	-
190	478618.34	1296479.13	Картометрический	5.00	-
191	478628.91	1296516.99	Картометрический	5.00	-
192	478649.16	1296529.31	Картометрический	5.00	-
193	478668.61	1296527.43	Картометрический	5.00	-
194	478682.41	1296497.55	Картометрический	5.00	-
195	478697.58	1296435.11	Картометрический	5.00	-
196	478705.66	1296371.50	Картометрический	5.00	-
197	478702.87	1296341.78	Картометрический	5.00	-
198	478687.35	1296324.40	Картометрический	5.00	-
199	478886.00	1296365.75	Картометрический	5.00	-
200	478914.58	1296251.63	Картометрический	5.00	-
201	478945.85	1296206.77	Картометрический	5.00	-
202	478906.74	1296141.83	Картометрический	5.00	-

1	2	3	4	5	6
203	478949.85	1296089.33	Картометрический	5.00	-
204	478915.89	1296050.57	Картометрический	5.00	-
205	479015.75	1295986.08	Картометрический	5.00	-
206	479064.14	1296033.25	Картометрический	5.00	-
207	479158.00	1295857.67	Картометрический	5.00	-
208	479463.28	1295189.88	Картометрический	5.00	-
209	479544.32	1295035.06	Картометрический	5.00	-
210	479892.34	1294512.82	Картометрический	5.00	-
211	480090.58	1294411.36	Картометрический	1.00	-
128	480096.67	1294419.63	Картометрический	1.00	-
3. Сведения о характерных точках части (частей) границы объекта					
Обозначение характерных точек части границы	Координаты, м		Метод определения координат характерной точки	Средняя квадратическая погрешность положения характерной точки (Mt), м	Описание обозначения точки на местности (при наличии)
	X	Y			
1	2	3	4	5	6
Часть №					
-	-	-	-	-	-





## ОПИСАНИЕ МЕСТОПОЛОЖЕНИЯ ГРАНИЦ

Зона сельскохозяйственного производства - СХ2

---

 (наименование объекта, местоположение границ которого описано  
 (далее объект))

## Раздел 1

Сведения об объекте		
№ п/п	Характеристики объекта	Описание характеристик
1	2	3
1	Местоположение объекта	Воронежская область, Каширский муниципальный район, Каменно-Верховское сельское поселение, село Каменно-Верховка
2	Площадь объекта $\pm$ величина погрешности определения площади ( $P \pm \text{Дельта } P$ )	147392 $\pm$ -6718 м <sup>2</sup>
3	Иные характеристики объекта	-

## Раздел 2

Сведения о местоположении границ объекта					
1. Система координат: МСК - 36, зона 1					
2. Сведения о характерных точках границ объекта					
Обозначение характерных точек границ	Координаты, м		Метод определения координат характерной точки	Средняя квадратическая погрешность положения характерной точки (Mt), м	Описание обозначения точки на местности (при наличии)
	X	Y			
1	2	3	4	5	6
1	481161.69	1296909.38	Картометрический	5.00	-
2	480984.78	1297179.54	Картометрический	5.00	-
3	480629.66	1297115.12	Картометрический	5.00	-
4	480672.90	1296896.22	Картометрический	5.00	-
5	480755.66	1296887.69	Картометрический	5.00	-
6	480932.90	1296713.37	Картометрический	5.00	-
1	481161.69	1296909.38	Картометрический	5.00	-
3. Сведения о характерных точках части (частей) границы объекта					
Обозначение характерных точек части границы	Координаты, м		Метод определения координат характерной точки	Средняя квадратическая погрешность положения характерной точки (Mt), м	Описание обозначения точки на местности (при наличии)
	X	Y			
1	2	3	4	5	6
Часть №					
-	-	-		-	-



## План границ объекта




Масштаб 1:5000

Используемые условные знаки и обозначения:




границы территориальной зоны



характерная точка границ территориальной зоны

Заместитель руководителя БУВО «Нормативно-проектный центр»

Подпись  А.В. Ромашов Дата « 14 » февраля 2020 г.

Место для оттиска печати (при наличии) лица, составившего описание местоположения границ объекта



## ОПИСАНИЕ МЕСТОПОЛОЖЕНИЯ ГРАНИЦ

Зона рекреационного назначения - объектов отдыха - Р1

---

 (наименование объекта, местоположение границ которого описано  
 (далее - объект)

## Раздел 1

Сведения об объекте		
№ п/п	Характеристики объекта	Описание характеристик
1	2	3
1	Местоположение объекта	Воронежская область, Каширский муниципальный район, Каменно-Верховское сельское поселение, село Каменно-Верховка
2	Площадь объекта $\pm$ величина погрешности определения площади ( $P \pm \Delta P$ )	7999 $\pm$ 313 м <sup>2</sup>
3	Иные характеристики объекта	-

## Раздел 2

Сведения о местоположении границ объекта					
1. Система координат: МСК - 36, зона 1					
2. Сведения о характерных точках границ объекта					
Обозначение характерных точек границ	Координаты, м		Метод определения координат характерной точки	Средняя квадратическая погрешность положения характерной точки (Mt), м	Описание обозначения точки на местности (при наличии)
	X	Y			
1	2	3	4	5	6
1	479473.05	1296290.23	Картометрический	1.00	-
2	479514.35	1296351.56	Картометрический	1.00	-
3	479519.02	1296358.45	Картометрический	1.00	-
4	479486.05	1296383.98	Картометрический	1.00	-
5	479484.63	1296385.14	Картометрический	1.00	-
6	479470.54	1296397.89	Картометрический	1.00	-
7	479467.32	1296402.50	Картометрический	1.00	-
8	479466.85	1296408.54	Картометрический	1.00	-
9	479430.68	1296436.10	Картометрический	1.00	-
10	479424.58	1296428.90	Картометрический	1.00	-
11	479398.96	1296397.23	Картометрический	1.00	-
12	479444.59	1296351.90	Картометрический	1.00	-
13	479424.42	1296335.59	Картометрический	1.00	-
14	479449.56	1296311.83	Картометрический	1.00	-
1	479473.05	1296290.23	Картометрический	1.00	-
3. Сведения о характерных точках части (частей) границы объекта					
Обозначение характерных точек части границы	Координаты, м		Метод определения координат характерной точки	Средняя квадратическая погрешность положения характерной точки (Mt), м	Описание обозначения точки на местности (при наличии)
	X	Y			
1	2	3	4	5	6
Часть №					
-	-	-	-	-	-





## Раздел 4

## План границ объекта




Масштаб 1:2000

Используемые условные знаки и обозначения:

- |   |   |
|---|---|
|  | границы территориальной зоны                  |
|  | характерная точка границ территориальной зоны |

Заместитель руководителя БУВО «Нормативно-проектный центр»

Подпись  А.В. Ромашов Дата « 14 » февраля 2020 г.

Место для оттиска печати (при наличии) лица, составившего описание местоположения границ объекта



## ОПИСАНИЕ МЕСТОПОЛОЖЕНИЯ ГРАНИЦ

Зона природных территорий и защитного озеленения – Р2

(наименование объекта, местоположение границ которого описано  
(далее - объект)

## Раздел 1

Сведения об объекте		
№ п/п	Характеристики объекта	Описание характеристик
1	2	3
1	Местоположение объекта	Воронежская область, Каширский муниципальный район, Каменно-Верховское сельское поселение, село Каменно-Верховка
2	Площадь объекта $\pm$ величина погрешности определения площади ( $P \pm \text{Дельта } P$ )	5363 $\pm$ 256 м <sup>2</sup>
3	Иные характеристики объекта	-

## Раздел 2

Сведения о местоположении границ объекта					
1. Система координат: МСК - 36, зона 1					
2. Сведения о характерных точках границ объекта					
Обозначение характерных точек границ	Координаты, м		Метод определения координат характерной точки	Средняя квадратическая погрешность положения характерной точки (Mt), м	Описание обозначения точки на местности (при наличии)
	X	Y			
1	2	3	4	5	6
1	479995.17	1294607.11	Картометрический	1.00	-
2	479993.73	1294608.42	Картометрический	1.00	-
3	479991.64	1294611.13	Картометрический	1.00	-
4	479993.90	1294613.70	Картометрический	1.00	-
5	479984.91	1294624.20	Картометрический	1.00	-
6	479985.42	1294628.51	Картометрический	1.00	-
7	479959.08	1294657.72	Картометрический	1.00	-
8	479923.89	1294713.46	Картометрический	1.00	-
9	479913.23	1294702.02	Картометрический	1.00	-
10	479905.49	1294682.83	Картометрический	1.00	-
11	479905.71	1294673.51	Картометрический	1.00	-
12	479906.84	1294667.07	Картометрический	1.00	-
13	479910.35	1294658.53	Картометрический	1.00	-
14	479939.00	1294610.72	Картометрический	1.00	-
15	479950.52	1294585.94	Картометрический	1.00	-
16	479957.86	1294577.07	Картометрический	1.00	-
17	479959.24	1294575.50	Картометрический	1.00	-
1	479995.17	1294607.11	Картометрический	1.00	-
3. Сведения о характерных точках части (частей) границы объекта					
Обозначение характерных точек части границы	Координаты, м		Метод определения координат характерной точки	Средняя квадратическая погрешность положения характерной точки (Mt), м	Описание обозначения точки на местности (при наличии)
	X	Y			
1	2	3	4	5	6
Часть №					
-	-	-	-	-	-




## План границ объекта




Масштаб 1:2000

Используемые условные знаки и обозначения:




границы территориальной зоны



характерная точка границ территориальной зоны

Заместитель руководителя БУВО «Нормативно-проектный центр»

Подпись  А.В. Ромашов Дата « 14 » февраля 2020 г.

Место для оттиска печати (при наличии) лица, составившего описание местоположения границ объекта



## ОПИСАНИЕ МЕСТОПОЛОЖЕНИЯ ГРАНИЦ

Зона туристической и санаторно-курортной деятельности – РЗ

(наименование объекта, местоположение границ которого описано  
(далее - объект)

## Раздел 1

Сведения об объекте		
№ п/п	Характеристики объекта	Описание характеристик
1	2	3
1	Местоположение объекта	Воронежская область, Каширский муниципальный район, Каменно-Верховское сельское поселение, село Каменно-Верховка
2	Площадь объекта $\pm$ величина погрешности определения площади ( $P \pm \Delta P$ )	1881 $\pm$ 152 м <sup>2</sup>
3	Иные характеристики объекта	-

## Раздел 2

Сведения о местоположении границ объекта					
1. Система координат: МСК - 36, зона 1					
2. Сведения о характерных точках границ объекта					
Обозначение характерных точек границ	Координаты, м		Метод определения координат характерной точки	Средняя квадратическая погрешность положения характерной точки (Mt), м	Описание обозначения точки на местности (при наличии)
	X	Y			
1	2	3	4	5	6
1	480287.99	1294342.63	Картометрический	1.00	-
2	480298.25	1294354.35	Картометрический	1.00	-
3	480266.22	1294389.48	Картометрический	1.00	-
4	480227.86	1294360.60	Картометрический	1.00	-
5	480205.30	1294383.00	Картометрический	1.00	-
6	480191.85	1294370.91	Картометрический	1.00	-
1	480287.99	1294342.63	Картометрический	1.00	-
3. Сведения о характерных точках части (частей) границы объекта					
Обозначение характерных точек части границы	Координаты, м		Метод определения координат характерной точки	Средняя квадратическая погрешность положения характерной точки (Mt), м	Описание обозначения точки на местности (при наличии)
	X	Y			
1	2	3	4	5	6
Часть №					
-	-	-	-	-	-



## План границ объекта




Масштаб 1:2000

Используемые условные знаки и обозначения:



границы территориальной зоны



характерная точка границ территориальной зоны

Заместитель руководителя БУВО «Нормативно-проектный центр»

Подпись  А.В. Ромашов Дата « 14 » февраля 2020 г.

Место для оттиска печати (для наличия) лица, составившего описание местоположения границ объекта



## ОПИСАНИЕ МЕСТОПОЛОЖЕНИЯ ГРАНИЦ

## Зона ритуальных объектов – СНІ

(наименование объекта, местоположение границ которого описано  
(далее - объект)

## Раздел 1

Сведения об объекте		
№ п/п	Характеристики объекта	Описание характеристик
1	2	3
1	Местоположение объекта	Воронежская область, Каширский муниципальный район, Каменно-Верховское сельское поселение, село Каменно-Верховка
2	Площадь объекта $\pm$ величина погрешности определения площади ( $P \pm \text{Дельта } P$ )	18405+/-475 м <sup>2</sup>
3	Иные характеристики объекта	-

## Раздел 2

Сведения о местоположении границ объекта					
1. Система координат: МСК - 36, зона 1					
2. Сведения о характерных точках границ объекта					
Обозначение характерных точек границ	Координаты, м		Метод определения координат характерной точки	Средняя квадратическая погрешность положения характерной точки (Mt), м	Описание обозначения точки на местности (при наличии)
	X	Y			
1	2	3	4	5	6
1	479440.26	1296739.83	Картометрический	1.00	-
2	479450.82	1296748.00	Картометрический	1.00	-
3	479492.88	1296869.34	Картометрический	1.00	-
4	479363.09	1296927.20	Картометрический	1.00	-
5	479316.38	1296842.30	Картометрический	1.00	-
6	479363.21	1296807.66	Картометрический	1.00	-
7	479391.09	1296790.82	Картометрический	1.00	-
8	479380.50	1296764.87	Картометрический	1.00	-
1	479440.26	1296739.83	Картометрический	1.00	-
3. Сведения о характерных точках части (частей) границы объекта					
Обозначение характерных точек части границы	Координаты, м		Метод определения координат характерной точки	Средняя квадратическая погрешность положения характерной точки (Mt), м	Описание обозначения точки на местности (при наличии)
	X	Y			
1	2	3	4	5	6
Часть №					
-	-	-	-	-	-



## План границ объекта




Масштаб 1:2000

Используемые условные знаки и обозначения:




границы территориальной зоны



характерная точка границ территориальной зоны

Заместитель руководителя БУВО «Нормативно-проектный центр»

Подпись  А.В. Ромашов Дата « 14 » февраля 2020 г.

Место для оттиска печати (при наличии) лица, составившего описание местоположения границ объекта



## ОПИСАНИЕ МЕСТОПОЛОЖЕНИЯ ГРАНИЦ

## Зона садоводства и огородничества -СО1

(наименование объекта, местоположение границ которого описано  
(далее объект))

## Раздел 1

Сведения об объекте		
№ п/п	Характеристики объекта	Описание характеристик
1	2	3
1	Местоположение объекта	Воронежская область, Каширский муниципальный район, Каменно-Верховское сельское поселение, село Каменно-Верховка
2	Площадь объекта $\pm$ величина погрешности определения площади ( $P \pm \text{Дельта } P$ )	440223 $\pm$ -2322 м <sup>2</sup>
3	Иные характеристики объекта	-

## Раздел 2

Сведения о местоположении границ объекта					
1. Система координат: МСК - 36, зона 1					
2. Сведения о характерных точках границ объекта					
Обозначение характерных точек границ	Координаты, м		Метод определения координат характерной точки	Средняя квадратическая погрешность положения характерной точки (Mt), м	Описание обозначения точки на местности (при наличии)
	X	Y			
1	2	3	4	5	6
1	480700.21	1294354.37	Картометрический	1.00	-
2	480731.05	1294373.37	Картометрический	1.00	-
3	480749.56	1294393.29	Картометрический	1.00	-
4	480767.66	1294416.77	Картометрический	1.00	-
5	480792.93	1294443.39	Картометрический	1.00	-
6	480814.76	1294464.99	Картометрический	1.00	-
7	480826.14	1294510.71	Картометрический	1.00	-
8	480827.84	1294541.05	Картометрический	1.00	-
9	480825.43	1294557.68	Картометрический	1.00	-
10	480829.62	1294608.15	Картометрический	1.00	-
11	480841.91	1294639.38	Картометрический	1.00	-
12	480859.83	1294657.88	Картометрический	1.00	-
13	480846.89	1294671.64	Картометрический	1.00	-
14	480804.25	1294717.78	Картометрический	1.00	-
15	480787.23	1294736.50	Картометрический	1.00	-
16	480779.11	1294744.71	Картометрический	1.00	-
17	480748.96	1294768.64	Картометрический	1.00	-
18	480426.98	1295129.13	Картометрический	1.00	-
19	480224.81	1294934.79	Картометрический	1.00	-
20	480208.24	1294916.95	Картометрический	1.00	-
21	480195.49	1294897.76	Картометрический	1.00	-
22	480185.31	1294884.18	Картометрический	1.00	-
23	480166.08	1294854.19	Картометрический	1.00	-
24	479923.89	1294713.46	Картометрический	1.00	-
25	479959.08	1294657.72	Картометрический	1.00	-
26	479985.42	1294628.51	Картометрический	1.00	-
27	479984.91	1294624.20	Картометрический	1.00	-
28	479993.90	1294613.70	Картометрический	1.00	-
29	479991.64	1294611.13	Картометрический	1.00	-
30	479993.73	1294608.42	Картометрический	1.00	-
31	479995.17	1294607.11	Картометрический	1.00	-
32	479964.80	1294580.44	Картометрический	1.00	-

1	2	3	4	5	6
33	479959.24	1294575.50	Картометрический	1.00	-
34	480096.67	1294419.63	Картометрический	1.00	-
35	480090.58	1294411.36	Картометрический	1.00	-
36	480139.59	1294386.28	Картометрический	1.00	-
37	480191.85	1294370.91	Картометрический	1.00	-
38	480205.30	1294383.00	Картометрический	1.00	-
39	480227.86	1294360.60	Картометрический	1.00	-
40	480266.22	1294389.48	Картометрический	1.00	-
41	480292.21	1294360.98	Картометрический	1.00	-
42	480298.25	1294354.35	Картометрический	1.00	-
43	480287.99	1294342.63	Картометрический	1.00	-
44	480311.02	1294335.86	Картометрический	1.00	-
45	480432.36	1294300.17	Картометрический	1.00	-
46	480549.31	1294396.61	Картометрический	1.00	-
47	480568.04	1294416.33	Картометрический	1.00	-
48	480585.86	1294435.09	Картометрический	1.00	-
49	480596.62	1294424.19	Картометрический	1.00	-
50	480607.91	1294410.62	Картометрический	1.00	-
51	480613.08	1294404.46	Картометрический	1.00	-
52	480614.40	1294402.00	Картометрический	1.00	-
53	480639.00	1294372.00	Картометрический	1.00	-
54	480641.52	1294375.39	Картометрический	1.00	-
55	480662.73	1294397.38	Картометрический	1.00	-
56	480675.71	1294381.05	Картометрический	1.00	-
57	480677.54	1294380.87	Картометрический	1.00	-
58	480690.64	1294365.55	Картометрический	1.00	-
1	480700.21	1294354.37	Картометрический	1.00	-
59	480312.85	1294642.59	Картометрический	1.00	-
60	480259.22	1294714.32	Картометрический	1.00	-
61	480239.97	1294699.86	Картометрический	1.00	-
62	480218.66	1294690.41	Картометрический	1.00	-
63	480207.49	1294682.85	Картометрический	1.00	-
64	480206.22	1294682.00	Картометрический	1.00	-
65	480192.59	1294672.91	Картометрический	1.00	-
66	480198.95	1294662.65	Картометрический	1.00	-
67	480182.69	1294646.95	Картометрический	1.00	-
68	480158.60	1294625.77	Картометрический	1.00	-
69	480180.27	1294599.12	Картометрический	1.00	-
70	480183.82	1294595.15	Картометрический	1.00	-
71	480192.67	1294602.21	Картометрический	1.00	-
72	480197.06	1294605.80	Картометрический	1.00	-
73	480199.26	1294607.37	Картометрический	1.00	-
74	480210.18	1294613.02	Картометрический	1.00	-
75	480237.68	1294635.80	Картометрический	1.00	-
76	480242.84	1294627.04	Картометрический	1.00	-

1	2	3	4	5	6
77	480249.76	1294630.81	Картометрический	1.00	-
78	480257.13	1294621.36	Картометрический	1.00	-
79	480280.06	1294639.08	Картометрический	1.00	-
80	480289.64	1294625.48	Картометрический	1.00	-
59	480312.85	1294642.59	Картометрический	1.00	-
3. Сведения о характерных точках части (частей) границы объекта					
Обозначение характерных точек части границы	Координаты, м		Метод определения координат характерной точки	Средняя квадратическая погрешность положения характерной точки (M <sub>t</sub> ), м	Описание обозначения точки на местности (при наличии)
	X	Y			
1	2	3	4	5	6
Часть №					
-	-	-	-	-	-



## Раздел 4

## План границ объекта




Масштаб 1:5000

Используемые условные знаки и обозначения :



границы территориальной зоны



характерная точка границ территориальной зоны

Заместитель руководителя БУВО «Нормативно-проектный центр»

Подпись  А.В. Ромашов Дата « 14 » февраля 2020 г.

Место для оттиска печати (при наличии) лица, составившего описание местоположения границ объекта



Приложение №2  
к правилам землепользования и застройки  
Каменно-Верховского сельского поселения  
Каширского муниципального района  
Воронежской области

**СВЕДЕНИЯ О ГРАНИЦАХ ТЕРРИТОРИАЛЬНЫХ ЗОН,  
СОДЕРЖАЩИЕ ГРАФИЧЕСКОЕ ОПИСАНИЕ МЕСТОПОЛОЖЕНИЯ  
ГРАНИЦ ТЕРРИТОРИАЛЬНЫХ ЗОН, ПЕРЕЧЕНЬ КООРДИНАТ  
ХАРАКТЕРНЫХ ТОЧЕК ГРАНИЦ ТЕРРИТОРИАЛЬНЫХ ЗОН,  
РАСПОЛОЖЕННЫХ ЗА ГРАНИЦЕЙ НАСЕЛЕННОГО ПУНКТА НА  
ТЕРРИТОРИИ КАМЕННО-ВЕРХОВСКОГО СЕЛЬСКОГО ПОСЕЛЕНИЯ**

## ОПИСАНИЕ МЕСТОПОЛОЖЕНИЯ ГРАНИЦ

Зона улиц, дорог, инженерной и транспортной инфраструктуры - ИТ1

---

(наименование объекта, местоположение границ которого описано  
(далее - объект)

## Раздел 1

Сведения об объекте		
№ п/п	Характеристики объекта	Описание характеристик
1	2	3
1	Местоположение объекта	Воронежская область, Каширский муниципальный район, Каменно-Верховское сельское поселение
2	Площадь объекта $\pm$ величина погрешности определения площади ( $P \pm \Delta P$ )	394043 $\pm$ 10985 м <sup>2</sup>
3	Иные характеристики объекта	-

## Раздел 2

Сведения о местоположении границ объекта					
1. Система координат: МСК - 36, зона 1					
2. Сведения о характерных точках границ объекта					
Обозначение характерных точек границ	Координаты, м		Метод определения координат характерной точки	Средняя квадратическая погрешность положения характерной точки (Mt), м	Описание обозначения точки на местности (при наличии)
	X	Y			
1	2	3	4	5	6
1	480287.67	1297686.16	Картометрический	5.00	-
2	480304.09	1297710.01	Картометрический	5.00	-
3	480466.81	1297915.08	Картометрический	5.00	-
4	480523.15	1297976.64	Картометрический	5.00	-
5	480538.41	1297989.81	Картометрический	5.00	-
6	480581.08	1298016.80	Картометрический	5.00	-
7	480599.87	1298031.69	Картометрический	5.00	-
8	480620.49	1298055.29	Картометрический	5.00	-
9	480654.82	1298131.64	Картометрический	5.00	-
10	480723.81	1298275.70	Картометрический	5.00	-
11	480750.84	1298365.74	Картометрический	5.00	-
12	480772.14	1298407.20	Картометрический	5.00	-
13	480805.89	1298448.38	Картометрический	5.00	-
14	480885.58	1298510.53	Картометрический	5.00	-
15	480959.72	1298627.33	Картометрический	5.00	-
16	481002.80	1298706.84	Картометрический	5.00	-
17	481055.95	1298783.37	Картометрический	5.00	-
18	481169.60	1298890.92	Картометрический	5.00	-
19	481260.31	1299026.11	Картометрический	5.00	-
20	481332.01	1299141.50	Картометрический	5.00	-
21	481397.11	1299217.66	Картометрический	5.00	-
22	481466.23	1299288.02	Картометрический	5.00	-
23	481578.38	1299386.56	Картометрический	5.00	-
24	481605.80	1299428.99	Картометрический	5.00	-
25	481626.51	1299497.52	Картометрический	5.00	-
26	481674.80	1299570.85	Картометрический	5.00	-
27	481709.34	1299602.86	Картометрический	5.00	-
28	481749.34	1299628.06	Картометрический	5.00	-
29	481829.56	1299702.18	Картометрический	5.00	-
30	481852.80	1299734.80	Картометрический	5.00	-
31	481863.50	1299767.93	Картометрический	5.00	-
32	481864.97	1299854.64	Картометрический	5.00	-

1	2	3	4	5	6
33	481907.16	1299971.62	Картометрический	5.00	-
34	481950.08	1300101.13	Картометрический	5.00	-
35	481982.43	1300159.17	Картометрический	5.00	-
36	481993.78	1300198.88	Картометрический	5.00	-
37	482052.67	1300317.33	Картометрический	5.00	-
38	482122.72	1300466.99	Картометрический	5.00	-
39	482204.82	1300575.33	Картометрический	5.00	-
40	482281.99	1300698.53	Картометрический	5.00	-
41	482336.31	1300734.93	Картометрический	5.00	-
42	482390.53	1300798.23	Картометрический	5.00	-
43	482430.93	1300868.89	Картометрический	5.00	-
44	482450.37	1300944.03	Картометрический	5.00	-
45	482458.86	1301017.27	Картометрический	5.00	-
46	482469.01	1301050.92	Картометрический	5.00	-
47	482488.85	1301072.67	Картометрический	5.00	-
48	482555.58	1301103.76	Картометрический	5.00	-
49	482624.86	1301179.24	Картометрический	5.00	-
50	482643.13	1301213.50	Картометрический	5.00	-
51	482651.83	1301249.70	Картометрический	5.00	-
52	482642.52	1301330.78	Картометрический	5.00	-
53	482640.29	1301441.16	Картометрический	5.00	-
54	482647.13	1301487.49	Картометрический	5.00	-
55	482651.83	1301539.20	Картометрический	5.00	-
56	482650.54	1301569.70	Картометрический	5.00	-
57	482645.22	1301585.20	Картометрический	5.00	-
58	482585.00	1301667.11	Картометрический	5.00	-
59	482587.25	1301671.66	Картометрический	5.00	-
60	482593.95	1301676.07	Картометрический	5.00	-
61	482606.50	1301681.07	Картометрический	5.00	-
62	482630.27	1301694.07	Картометрический	5.00	-
63	482672.68	1301717.27	Картометрический	5.00	-
64	482714.74	1301751.78	Картометрический	5.00	-
65	482758.16	1301790.33	Картометрический	5.00	-
66	482793.89	1301820.04	Картометрический	5.00	-
67	482830.16	1301849.45	Картометрический	5.00	-
68	482902.27	1301907.00	Картометрический	5.00	-
69	482970.82	1301956.35	Картометрический	5.00	-
70	483020.17	1301988.98	Картометрический	5.00	-
71	483085.34	1302029.23	Картометрический	5.00	-
72	483171.22	1302081.57	Картометрический	5.00	-
73	483250.60	1302129.95	Картометрический	5.00	-
74	483319.03	1302171.06	Картометрический	5.00	-
75	483338.80	1302182.34	Картометрический	5.00	-
76	483320.30	1302214.89	Картометрический	5.00	-
77	483298.55	1302202.37	Картометрический	5.00	-
78	483097.77	1302079.87	Картометрический	5.00	-

1	2	3	4	5	6
79	483074.64	1302066.74	Картометрический	5.00	-
80	482996.88	1302022.58	Картометрический	5.00	-
81	482976.80	1302008.85	Картометрический	5.00	-
82	482947.64	1301988.95	Картометрический	5.00	-
83	482878.65	1301939.86	Картометрический	5.00	-
84	482803.40	1301888.29	Картометрический	5.00	-
85	482768.00	1301864.89	Картометрический	5.00	-
86	482725.85	1301837.99	Картометрический	5.00	-
87	482681.63	1301810.97	Картометрический	5.00	-
88	482632.91	1301779.23	Картометрический	5.00	-
89	482580.10	1301728.17	Картометрический	5.00	-
90	482572.04	1301717.64	Картометрический	5.00	-
91	482568.38	1301717.43	Картометрический	5.00	-
92	482565.48	1301726.08	Картометрический	5.00	-
93	482563.93	1301732.37	Картометрический	5.00	-
94	482564.57	1301738.76	Картометрический	5.00	-
95	482571.14	1301751.63	Картометрический	5.00	-
96	482582.56	1301773.36	Картометрический	5.00	-
97	482596.79	1301798.42	Картометрический	5.00	-
98	482604.07	1301813.95	Картометрический	5.00	-
99	482606.25	1301828.74	Картометрический	5.00	-
100	482604.25	1301846.73	Картометрический	5.00	-
101	482601.30	1301859.21	Картометрический	5.00	-
102	482593.83	1301879.85	Картометрический	5.00	-
103	482556.75	1301955.88	Картометрический	5.00	-
104	482544.65	1301979.54	Картометрический	5.00	-
105	482532.24	1301983.67	Картометрический	5.00	-
106	482547.92	1301952.07	Картометрический	5.00	-
107	482583.13	1301877.20	Картометрический	5.00	-
108	482590.25	1301856.65	Картометрический	5.00	-
109	482593.04	1301842.08	Картометрический	5.00	-
110	482594.97	1301829.16	Картометрический	5.00	-
111	482593.14	1301818.49	Картометрический	5.00	-
112	482587.43	1301804.98	Картометрический	5.00	-
113	482572.94	1301781.32	Картометрический	5.00	-
114	482563.62	1301764.92	Картометрический	5.00	-
115	482548.81	1301735.56	Картометрический	5.00	-
116	482544.81	1301720.63	Картометрический	5.00	-
117	482544.04	1301705.59	Картометрический	5.00	-
118	482545.56	1301700.13	Картометрический	5.00	-
119	482544.35	1301690.85	Картометрический	5.00	-
120	482538.99	1301683.94	Картометрический	5.00	-
121	482471.88	1301633.74	Картометрический	5.00	-
122	482402.07	1301580.18	Картометрический	5.00	-
123	482330.49	1301528.12	Картометрический	5.00	-
124	482247.89	1301468.05	Картометрический	5.00	-

1	2	3	4	5	6
125	482176.52	1301416.14	Картометрический	5.00	-
126	482074.37	1301346.00	Картометрический	5.00	-
127	482001.55	1301298.35	Картометрический	5.00	-
128	481933.03	1301255.49	Картометрический	5.00	-
129	481902.11	1301237.46	Картометрический	5.00	-
130	481826.72	1301189.48	Картометрический	5.00	-
131	481754.42	1301145.45	Картометрический	5.00	-
132	481747.03	1301144.91	Картометрический	5.00	-
133	481736.48	1301137.98	Картометрический	5.00	-
134	481731.38	1301131.61	Картометрический	5.00	-
135	481666.10	1301088.91	Картометрический	5.00	-
136	481636.79	1301069.74	Картометрический	5.00	-
137	481590.42	1301038.66	Картометрический	5.00	-
138	481484.74	1300973.96	Картометрический	5.00	-
139	481477.84	1300971.42	Картометрический	5.00	-
140	481470.88	1300972.51	Картометрический	5.00	-
141	481466.58	1300975.15	Картометрический	5.00	-
142	481442.59	1300958.92	Картометрический	5.00	-
143	481442.59	1300955.78	Картометрический	5.00	-
144	481441.99	1300952.14	Картометрический	5.00	-
145	481438.91	1300945.08	Картометрический	5.00	-
146	481422.77	1300934.91	Картометрический	5.00	-
147	481360.49	1300895.67	Картометрический	5.00	-
148	481306.34	1300861.54	Картометрический	5.00	-
149	481238.75	1300815.33	Картометрический	5.00	-
150	481177.21	1300773.25	Картометрический	5.00	-
151	481100.06	1300716.51	Картометрический	5.00	-
152	481028.28	1300658.94	Картометрический	5.00	-
153	480963.20	1300603.09	Картометрический	5.00	-
154	480895.87	1300541.82	Картометрический	5.00	-
155	480840.20	1300485.36	Картометрический	5.00	-
156	480801.14	1300445.75	Картометрический	5.00	-
157	480732.33	1300366.93	Картометрический	5.00	-
158	480698.82	1300328.40	Картометрический	5.00	-
159	480647.78	1300266.10	Картометрический	5.00	-
160	480603.64	1300212.21	Картометрический	5.00	-
161	480600.57	1300211.02	Картометрический	5.00	-
162	480596.93	1300209.60	Картометрический	5.00	-
163	480584.34	1300207.88	Картометрический	5.00	-
164	480575.65	1300197.16	Картометрический	5.00	-
165	480577.01	1300187.67	Картометрический	5.00	-
166	480577.36	1300185.30	Картометрический	5.00	-
167	480577.48	1300182.76	Картометрический	5.00	-
168	480577.25	1300180.48	Картометрический	5.00	-
169	480576.62	1300178.50	Картометрический	5.00	-
170	480571.47	1300172.07	Картометрический	5.00	-

1	2	3	4	5	6
171	480531.32	1300121.94	Картометрический	5.00	-
172	480497.02	1300079.11	Картометрический	5.00	-
173	480453.02	1300025.65	Картометрический	5.00	-
174	480404.30	1299966.45	Картометрический	5.00	-
175	480377.89	1299934.35	Картометрический	5.00	-
176	480337.99	1299885.10	Картометрический	5.00	-
177	480274.70	1299808.93	Картометрический	5.00	-
178	480212.83	1299732.17	Картометрический	5.00	-
179	480148.16	1299651.95	Картометрический	5.00	-
180	480086.99	1299576.07	Картометрический	5.00	-
181	480023.82	1299497.70	Картометрический	5.00	-
182	479959.20	1299417.53	Картометрический	5.00	-
183	479898.43	1299341.94	Картометрический	5.00	-
184	479856.14	1299289.34	Картометрический	5.00	-
185	479818.72	1299244.22	Картометрический	5.00	-
186	479772.07	1299187.95	Картометрический	5.00	-
187	479720.14	1299125.32	Картометрический	5.00	-
188	479674.64	1299068.05	Картометрический	5.00	-
189	479626.77	1299007.79	Картометрический	5.00	-
190	479593.88	1298966.40	Картометрический	5.00	-
191	479544.26	1298904.56	Картометрический	5.00	-
192	479488.11	1298834.59	Картометрический	5.00	-
193	479425.13	1298756.11	Картометрический	5.00	-
194	479368.02	1298684.92	Картометрический	5.00	-
195	479333.70	1298644.20	Картометрический	5.00	-
196	479302.28	1298606.93	Картометрический	5.00	-
197	479262.06	1298564.38	Картометрический	5.00	-
198	479214.63	1298521.30	Картометрический	5.00	-
199	479143.94	1298461.51	Картометрический	5.00	-
200	479040.47	1298391.28	Картометрический	5.00	-
201	479021.98	1298380.12	Картометрический	5.00	-
202	479016.59	1298378.98	Картометрический	5.00	-
203	478991.63	1298387.08	Картометрический	5.00	-
204	478985.20	1298389.29	Картометрический	5.00	-
205	478975.55	1298393.30	Картометрический	5.00	-
206	478969.71	1298397.12	Картометрический	5.00	-
207	478964.80	1298399.87	Картометрический	5.00	-
208	478728.42	1298513.91	Картометрический	5.00	-
209	478657.27	1298546.44	Картометрический	5.00	-
210	478643.99	1298534.72	Картометрический	5.00	-
211	478723.34	1298498.14	Картометрический	5.00	-
212	478949.98	1298391.55	Картометрический	5.00	-
213	478956.75	1298387.87	Картометрический	5.00	-
214	478962.24	1298383.46	Картометрический	5.00	-
215	478968.52	1298377.80	Картометрический	5.00	-
216	478969.56	1298377.06	Картометрический	5.00	-

1	2	3	4	5	6
217	478975.12	1298366.76	Картометрический	5.00	-
218	478974.74	1298359.22	Картометрический	5.00	-
219	478969.61	1298348.55	Картометрический	5.00	-
220	478957.20	1298341.01	Картометрический	5.00	-
221	478916.85	1298321.06	Картометрический	5.00	-
222	478862.90	1298294.77	Картометрический	5.00	-
223	478824.61	1298278.91	Картометрический	5.00	-
224	478764.41	1298256.31	Картометрический	5.00	-
225	478694.72	1298234.29	Картометрический	5.00	-
226	478624.84	1298218.86	Картометрический	5.00	-
227	478551.67	1298210.67	Картометрический	5.00	-
228	478554.34	1298182.57	Картометрический	5.00	-
229	478563.40	1298183.56	Картометрический	5.00	-
230	478639.24	1298197.92	Картометрический	5.00	-
231	478699.06	1298212.57	Картометрический	5.00	-
232	478772.98	1298231.20	Картометрический	5.00	-
233	478836.19	1298249.73	Картометрический	5.00	-
234	478874.47	1298266.25	Картометрический	5.00	-
235	478931.61	1298290.90	Картометрический	5.00	-
236	478973.05	1298312.39	Картометрический	5.00	-
237	478985.75	1298319.81	Картометрический	5.00	-
238	479058.04	1298359.00	Картометрический	5.00	-
239	479095.38	1298383.77	Картометрический	5.00	-
240	479103.81	1298388.27	Картометрический	5.00	-
241	479108.32	1298388.64	Картометрический	5.00	-
242	479112.28	1298387.84	Картометрический	5.00	-
243	479122.39	1298393.78	Картометрический	5.00	-
244	479122.58	1298395.66	Картометрический	5.00	-
245	479122.83	1298397.73	Картометрический	5.00	-
246	479124.57	1298402.59	Картометрический	5.00	-
247	479130.45	1298407.51	Картометрический	5.00	-
248	479163.45	1298435.92	Картометрический	5.00	-
249	479233.78	1298500.92	Картометрический	5.00	-
250	479279.44	1298546.42	Картометрический	5.00	-
251	479318.93	1298590.79	Картометрический	5.00	-
252	479349.48	1298627.30	Картометрический	5.00	-
253	479385.94	1298670.88	Картометрический	5.00	-
254	479444.55	1298743.14	Картометрический	5.00	-
255	479509.01	1298822.58	Картометрический	5.00	-
256	479565.26	1298891.91	Картометрический	5.00	-
257	479615.15	1298953.40	Картометрический	5.00	-
258	479648.88	1298993.82	Картометрический	5.00	-
259	479695.63	1299049.84	Картометрический	5.00	-
260	479744.22	1299108.07	Картометрический	5.00	-
261	479796.58	1299174.36	Картометрический	5.00	-
262	479839.60	1299228.83	Картометрический	5.00	-

1	2	3	4	5	6
263	479875.10	1299273.79	Картометрический	5.00	-
264	479919.89	1299328.99	Картометрический	5.00	-
265	479976.02	1299400.82	Картометрический	5.00	-
266	480042.57	1299482.25	Картометрический	5.00	-
267	480105.65	1299559.41	Картометрический	5.00	-
268	480169.47	1299637.48	Картометрический	5.00	-
269	480232.22	1299714.25	Картометрический	5.00	-
270	480297.88	1299794.58	Картометрический	5.00	-
271	480358.14	1299868.30	Картометрический	5.00	-
272	480397.78	1299916.80	Картометрический	5.00	-
273	480425.95	1299951.92	Картометрический	5.00	-
274	480472.72	1300010.22	Картометрический	5.00	-
275	480515.83	1300063.96	Картометрический	5.00	-
276	480554.88	1300111.57	Картометрический	5.00	-
277	480605.30	1300173.05	Картометрический	5.00	-
278	480611.38	1300175.84	Картометрический	5.00	-
279	480615.95	1300176.86	Картометрический	5.00	-
280	480625.29	1300178.93	Картометрический	5.00	-
281	480636.06	1300191.97	Картометрический	5.00	-
282	480635.15	1300199.97	Картометрический	5.00	-
283	480634.59	1300204.90	Картометрический	5.00	-
284	480635.64	1300212.13	Картометрический	5.00	-
285	480671.14	1300255.58	Картометрический	5.00	-
286	480718.38	1300313.40	Картометрический	5.00	-
287	480750.78	1300350.36	Картометрический	5.00	-
288	480818.78	1300426.87	Картометрический	5.00	-
289	480860.53	1300469.66	Картометрический	5.00	-
290	480909.13	1300519.48	Картометрический	5.00	-
291	480980.75	1300583.63	Картометрический	5.00	-
292	481042.95	1300637.37	Картометрический	5.00	-
293	481131.60	1300708.55	Картометрический	5.00	-
294	481192.12	1300752.69	Картометрический	5.00	-
295	481255.88	1300794.71	Картометрический	5.00	-
296	481320.25	1300837.14	Картометрический	5.00	-
297	481413.27	1300893.84	Картометрический	5.00	-
298	481418.32	1300892.93	Картометрический	5.00	-
299	481423.42	1300890.47	Картометрический	5.00	-
300	481452.24	1300905.88	Картометрический	5.00	-
301	481453.79	1300911.84	Картометрический	5.00	-
302	481457.68	1300920.14	Картометрический	5.00	-
303	481460.68	1300922.27	Картометрический	5.00	-
304	481466.84	1300926.50	Картометрический	5.00	-
305	481520.09	1300959.83	Картометрический	5.00	-
306	481608.29	1301015.02	Картометрический	5.00	-
307	481658.58	1301047.18	Картометрический	5.00	-
308	481716.01	1301080.27	Картометрический	5.00	-

1	2	3	4	5	6
309	481724.74	1301082.86	Картометрический	5.00	-
310	481738.29	1301090.74	Картометрический	5.00	-
311	481743.78	1301099.82	Картометрический	5.00	-
312	481756.42	1301109.70	Картометрический	5.00	-
313	481843.25	1301165.32	Картометрический	5.00	-
314	481916.40	1301212.66	Картометрический	5.00	-
315	482016.18	1301276.11	Картометрический	5.00	-
316	482087.13	1301322.67	Картометрический	5.00	-
317	482192.03	1301394.57	Картометрический	5.00	-
318	482266.02	1301448.21	Картометрический	5.00	-
319	482344.85	1301505.36	Картометрический	5.00	-
320	482417.91	1301558.33	Картометрический	5.00	-
321	482490.11	1301609.66	Картометрический	5.00	-
322	482547.28	1301651.06	Картометрический	5.00	-
323	482560.68	1301658.24	Картометрический	5.00	-
324	482565.96	1301658.56	Картометрический	5.00	-
325	482570.51	1301658.13	Картометрический	5.00	-
326	482632.10	1301578.28	Картометрический	5.00	-
327	482637.12	1301567.42	Картометрический	5.00	-
328	482636.64	1301537.55	Картометрический	5.00	-
329	482632.74	1301490.59	Картометрический	5.00	-
330	482626.25	1301441.93	Картометрический	5.00	-
331	482630.39	1301325.98	Картометрический	5.00	-
332	482640.09	1301249.46	Картометрический	5.00	-
333	482631.99	1301217.07	Картометрический	5.00	-
334	482615.25	1301185.46	Картометрический	5.00	-
335	482548.92	1301114.22	Картометрический	5.00	-
336	482481.65	1301083.30	Картометрический	5.00	-
337	482459.12	1301057.75	Картометрический	5.00	-
338	482446.02	1301018.58	Картометрический	5.00	-
339	482438.30	1300942.35	Картометрический	5.00	-
340	482418.12	1300874.76	Картометрический	5.00	-
341	482379.99	1300807.97	Картометрический	5.00	-
342	482325.22	1300744.57	Картометрический	5.00	-
343	482273.26	1300710.72	Картометрический	5.00	-
344	482192.41	1300581.62	Картометрический	5.00	-
345	482114.76	1300480.56	Картометрический	5.00	-
346	482038.92	1300322.08	Картометрический	5.00	-
347	481981.70	1300204.98	Картометрический	5.00	-
348	481955.26	1300138.72	Картометрический	5.00	-
349	481937.89	1300115.00	Картометрический	5.00	-
350	481891.48	1299975.80	Картометрический	5.00	-
351	481849.55	1299856.43	Картометрический	5.00	-
352	481849.66	1299770.40	Картометрический	5.00	-
353	481839.21	1299738.17	Картометрический	5.00	-
354	481819.69	1299712.04	Картометрический	5.00	-

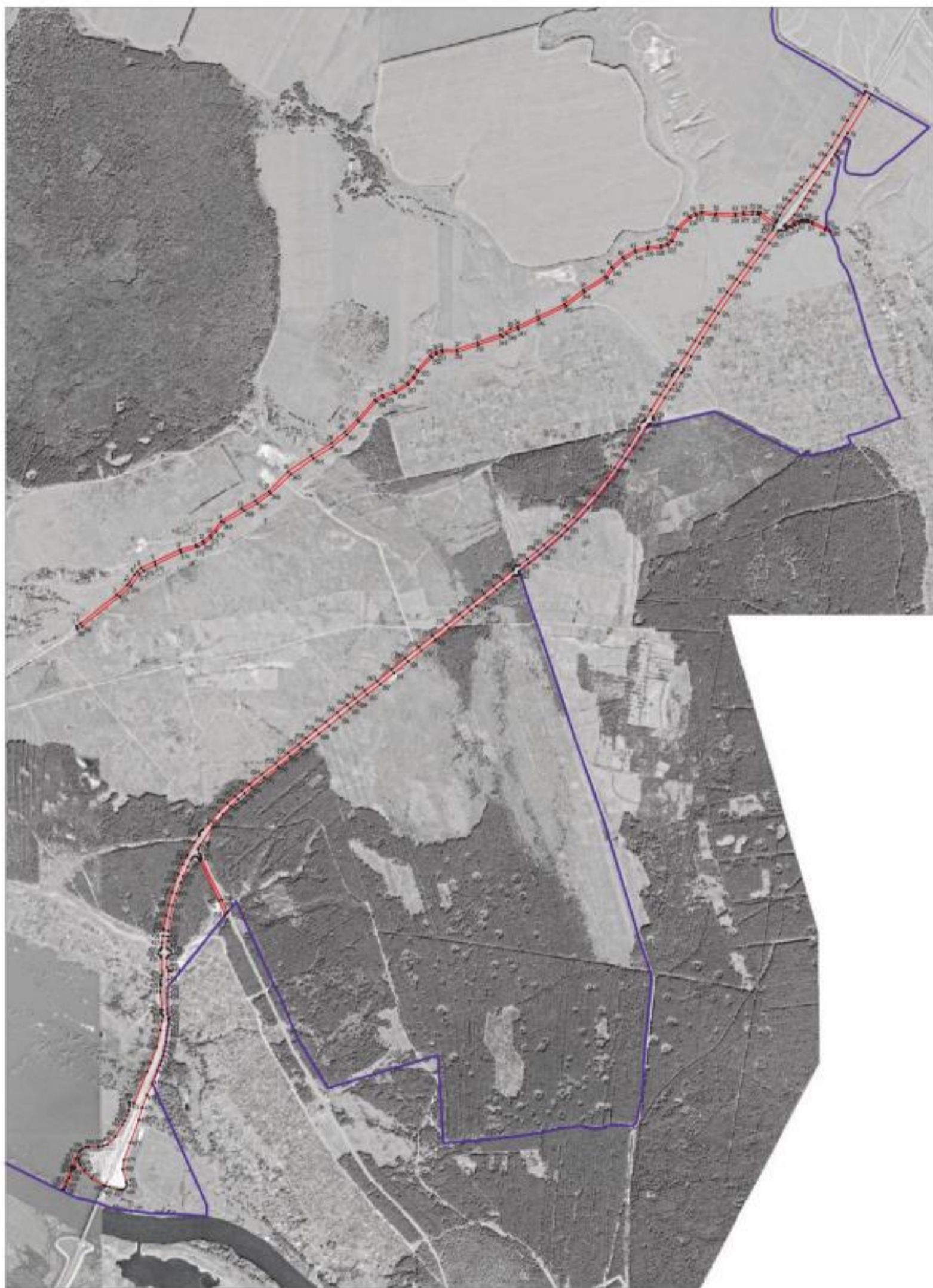
1	2	3	4	5	6
355	481739.55	1299635.55	Картометрический	5.00	-
356	481703.47	1299613.26	Картометрический	5.00	-
357	481663.59	1299576.14	Картометрический	5.00	-
358	481618.01	1299506.50	Картометрический	5.00	-
359	481592.49	1299436.76	Картометрический	5.00	-
360	481568.27	1299395.47	Картометрический	5.00	-
361	481454.47	1299295.60	Картометрический	5.00	-
362	481379.72	1299226.95	Картометрический	5.00	-
363	481308.31	1299142.33	Картометрический	5.00	-
364	481244.19	1299037.80	Картометрический	5.00	-
365	481154.46	1298908.88	Картометрический	5.00	-
366	481043.21	1298792.26	Картометрический	5.00	-
367	480988.13	1298718.53	Картометрический	5.00	-
368	480946.75	1298640.84	Картометрический	5.00	-
369	480879.76	1298527.44	Картометрический	5.00	-
370	480830.15	1298482.36	Картометрический	5.00	-
371	480792.99	1298455.32	Картометрический	5.00	-
372	480760.93	1298415.47	Картометрический	5.00	-
373	480741.45	1298376.96	Картометрический	5.00	-
374	480709.87	1298282.83	Картометрический	5.00	-
375	480638.55	1298137.47	Картометрический	5.00	-
376	480606.73	1298070.66	Картометрический	5.00	-
377	480585.31	1298044.31	Картометрический	5.00	-
378	480517.33	1297998.10	Картометрический	5.00	-
379	480460.14	1297934.71	Картометрический	5.00	-
380	480289.24	1297718.52	Картометрический	5.00	-
381	480271.46	1297692.49	Картометрический	5.00	-
1	480287.67	1297686.16	Картометрический	5.00	-
382	477079.61	1297608.94	Картометрический	5.00	-
383	477123.73	1297627.36	Картометрический	5.00	-
384	477184.14	1297654.70	Картометрический	5.00	-
385	477199.58	1297660.59	Картометрический	5.00	-
386	477200.11	1297660.67	Картометрический	5.00	-
387	477200.44	1297660.44	Картометрический	5.00	-
388	477202.72	1297655.05	Картометрический	5.00	-
389	477212.65	1297659.59	Картометрический	5.00	-
390	477210.82	1297663.98	Картометрический	5.00	-
391	477210.78	1297664.92	Картометрический	5.00	-
392	477211.26	1297665.35	Картометрический	5.00	-
393	477251.29	1297681.88	Картометрический	5.00	-
394	477289.72	1297701.69	Картометрический	5.00	-
395	477298.83	1297708.02	Картометрический	5.00	-
396	477308.44	1297720.31	Картометрический	5.00	-
397	477318.03	1297740.17	Картометрический	5.00	-
398	477319.98	1297755.61	Картометрический	5.00	-

1	2	3	4	5	6
399	477322.19	1297812.71	Картометрический	5.00	-
400	477325.80	1297839.93	Картометрический	5.00	-
401	477333.33	1297861.93	Картометрический	5.00	-
402	477380.90	1297911.13	Картометрический	5.00	-
403	477446.06	1297948.91	Картометрический	5.00	-
404	477468.55	1297961.40	Картометрический	5.00	-
405	477501.17	1297975.78	Картометрический	5.00	-
406	477526.79	1297985.34	Картометрический	5.00	-
407	477552.17	1297989.56	Картометрический	5.00	-
408	477563.53	1297988.91	Картометрический	5.00	-
409	477576.37	1297984.89	Картометрический	5.00	-
410	477578.16	1297990.42	Картометрический	5.00	-
411	477569.84	1298014.81	Картометрический	5.00	-
412	477747.96	1298088.40	Картометрический	5.00	-
413	477799.66	1298110.31	Картометрический	5.00	-
414	477891.55	1298144.07	Картометрический	5.00	-
415	477984.89	1298164.84	Картометрический	5.00	-
416	478036.68	1298174.56	Картометрический	5.00	-
417	478067.12	1298180.73	Картометрический	5.00	-
418	478072.69	1298178.76	Картометрический	5.00	-
419	478080.24	1298173.85	Картометрический	5.00	-
420	478086.03	1298166.90	Картометрический	5.00	-
421	478104.44	1298167.40	Картометрический	5.00	-
422	478098.42	1298177.46	Картометрический	5.00	-
423	478100.31	1298178.23	Картометрический	5.00	-
424	478205.30	1298163.92	Картометрический	5.00	-
425	478240.02	1298168.16	Картометрический	5.00	-
426	478253.00	1298166.52	Картометрический	5.00	-
427	478273.02	1298168.54	Картометрический	5.00	-
428	478291.71	1298170.42	Картометрический	5.00	-
429	478299.37	1298172.08	Картометрический	5.00	-
430	478400.63	1298169.85	Картометрический	5.00	-
431	478406.71	1298166.73	Картометрический	5.00	-
432	478420.25	1298152.40	Картометрический	5.00	-
433	478440.68	1298160.57	Картометрический	5.00	-
434	478442.34	1298163.65	Картометрический	5.00	-
435	478446.68	1298168.13	Картометрический	5.00	-
436	478454.54	1298171.55	Картометрический	5.00	-
437	478483.46	1298174.74	Картометрический	5.00	-
438	478523.31	1298179.14	Картометрический	5.00	-
439	478520.34	1298208.31	Картометрический	5.00	-
440	478490.72	1298206.29	Картометрический	5.00	-
441	478455.09	1298203.83	Картометрический	5.00	-
442	478446.39	1298208.10	Картометрический	5.00	-
443	478438.25	1298223.21	Картометрический	5.00	-
444	478419.92	1298228.01	Картометрический	5.00	-

1	2	3	4	5	6
445	478412.39	1298211.98	Картометрический	5.00	-
446	478402.91	1298204.37	Картометрический	5.00	-
447	478396.29	1298201.85	Картометрический	5.00	-
448	478345.11	1298203.23	Картометрический	5.00	-
449	478323.06	1298224.62	Картометрический	5.00	-
450	478324.01	1298209.70	Картометрический	5.00	-
451	478273.10	1298207.32	Картометрический	5.00	-
452	478224.42	1298206.63	Картометрический	5.00	-
453	478194.10	1298206.34	Картометрический	5.00	-
454	478172.18	1298206.27	Картометрический	5.00	-
455	478106.79	1298205.40	Картометрический	5.00	-
456	478080.36	1298205.37	Картометрический	5.00	-
457	478054.43	1298217.11	Картометрический	5.00	-
458	478045.99	1298212.63	Картометрический	5.00	-
459	478052.73	1298208.14	Картометрический	5.00	-
460	478053.19	1298207.20	Картометрический	5.00	-
461	478052.43	1298206.92	Картометрический	5.00	-
462	478041.61	1298211.63	Картометрический	5.00	-
463	478025.59	1298214.25	Картометрический	5.00	-
464	478004.72	1298209.33	Картометрический	5.00	-
465	477982.28	1298205.99	Картометрический	5.00	-
466	477959.69	1298202.96	Картометрический	5.00	-
467	477918.71	1298198.18	Картометрический	5.00	-
468	477896.01	1298193.85	Картометрический	5.00	-
469	477867.56	1298187.23	Картометрический	5.00	-
470	477839.68	1298179.43	Картометрический	5.00	-
471	477813.69	1298171.85	Картометрический	5.00	-
472	477784.72	1298160.69	Картометрический	5.00	-
473	477751.92	1298147.20	Картометрический	5.00	-
474	477682.37	1298117.83	Картометрический	5.00	-
475	477615.01	1298089.36	Картометрический	5.00	-
476	477543.74	1298061.38	Картометрический	5.00	-
477	477475.09	1298042.34	Картометрический	5.00	-
478	477344.64	1297993.78	Картометрический	5.00	-
479	477245.52	1297957.25	Картометрический	5.00	-
480	477193.42	1297949.92	Картометрический	5.00	-
481	477123.24	1297971.69	Картометрический	5.00	-
482	477112.97	1297974.59	Картометрический	5.00	-
483	477099.70	1297974.44	Картометрический	5.00	-
484	477084.87	1297965.08	Картометрический	5.00	-
485	477076.52	1297952.09	Картометрический	5.00	-
486	477074.46	1297938.58	Картометрический	5.00	-
487	477076.85	1297925.24	Картометрический	5.00	-
488	477090.67	1297873.31	Картометрический	5.00	-
489	477095.41	1297855.07	Картометрический	5.00	-
490	477100.14	1297840.77	Картометрический	5.00	-

1	2	3	4	5	6
491	477141.70	1297772.95	Картометрический	5.00	-
492	477183.75	1297729.96	Картометрический	5.00	-
493	477217.38	1297709.79	Картометрический	5.00	-
494	477230.51	1297703.23	Картометрический	5.00	-
495	477247.95	1297701.48	Картометрический	5.00	-
496	477255.94	1297699.69	Картометрический	5.00	-
497	477257.53	1297699.08	Картометрический	5.00	-
498	477258.54	1297698.65	Картометрический	5.00	-
499	477259.68	1297697.86	Картометрический	5.00	-
500	477206.90	1297674.41	Картометрический	5.00	-
501	477206.57	1297674.59	Картометрический	5.00	-
502	477206.27	1297674.90	Картометрический	5.00	-
503	477204.27	1297679.65	Картометрический	5.00	-
504	477194.18	1297675.30	Картометрический	5.00	-
505	477196.39	1297670.03	Картометрический	5.00	-
506	477196.29	1297669.76	Картометрический	5.00	-
507	477196.14	1297669.58	Картометрический	5.00	-
508	477143.64	1297645.70	Картометрический	5.00	-
509	477095.72	1297625.50	Картометрический	5.00	-
510	477077.45	1297616.53	Картометрический	5.00	-
511	477075.88	1297615.79	Картометрический	5.00	-
382	477079.61	1297608.94	Картометрический	5.00	-
3. Сведения о характерных точках части (частей) границы объекта					
Обозначение характерных точек части границы	Координаты, м		Метод определения координат характерной точки	Средняя квадратическая погрешность положения характерной точки (Mt), м	Описание обозначения точки на местности (при наличии)
	X	Y			
1	2	3	4	5	6
Часть №					
-	-	-	-	-	-





Масштаб 1:10000

Пояснение условных знаков и обозначений:

- граница кадастровой территории
- граница земельного участка
- граница кадастрового участка
- ориентирная точка границ кадастровой территории

Заказчик: ООО «СЗХ» (ИНН 60-01-0000000000)  
 Проект: «СЗХ» (ИНН 60-01-0000000000) Дата: 14.08.2024 г.  
 Место: Республика Татарстан, г. Казань, ул. ...



## ОПИСАНИЕ МЕСТОПОЛОЖЕНИЯ ГРАНИЦ

## Зона садоводства и огородничества -СО1

(наименование объекта, местоположение границ которого описано  
(далее - объект)

## Раздел 1

Сведения об объекте		
№ п/п	Характеристики объекта	Описание характеристик
1	2	3
1	Местоположение объекта	Воронежская область, Каширский муниципальный район, Каменно-Верховское сельское поселение
2	Площадь объекта $\pm$ величина погрешности определения площади ( $P \pm \text{Дельта } P$ )	1186992 $\pm$ 19066 м <sup>2</sup>
3	Иные характеристики объекта	-

## Раздел 2

Сведения о местоположении границ объекта					
1. Система координат: МСК - 36, зона 1					
2. Сведения о характерных точках границ объекта					
Обозначение характерных точек границ	Координаты, м		Метод определения координат характерной точки	Средняя квадратическая погрешность положения характерной точки (Mt), м	Описание обозначения точки на местности (при наличии)
	X	Y			
1	2	3	4	5	6
1	484517.53	1300977.79	Картометрический	5.00	-
2	484516.82	1300982.67	Картометрический	5.00	-
3	484462.67	1301121.62	Картометрический	5.00	-
4	484445.14	1301159.14	Картометрический	5.00	-
5	484435.57	1301183.35	Картометрический	5.00	-
6	484436.91	1301226.42	Картометрический	5.00	-
7	484373.26	1301225.33	Картометрический	5.00	-
8	484348.94	1301199.50	Картометрический	5.00	-
9	484327.99	1301153.07	Картометрический	5.00	-
10	484302.55	1301124.62	Картометрический	5.00	-
11	484289.08	1301098.78	Картометрический	5.00	-
12	484269.25	1301071.08	Картометрический	5.00	-
13	484303.67	1300995.08	Картометрический	5.00	-
14	484314.52	1300952.02	Картометрический	5.00	-
15	484403.19	1300972.61	Картометрический	5.00	-
16	484405.81	1300963.63	Картометрический	5.00	-
17	484432.75	1300968.49	Картометрический	5.00	-
18	484439.11	1300946.03	Картометрический	5.00	-
19	484505.16	1300964.66	Картометрический	5.00	-
20	484503.84	1300972.60	Картометрический	5.00	-
1	484517.53	1300977.79	Картометрический	5.00	-
21	484439.75	1301317.53	Картометрический	5.00	-
22	484443.13	1301426.00	Картометрический	5.00	-
23	484454.30	1301456.51	Картометрический	5.00	-
24	484454.86	1301493.90	Картометрический	5.00	-
25	484428.71	1301520.69	Картометрический	5.00	-
26	484366.45	1301523.81	Картометрический	5.00	-
27	484366.45	1301359.94	Картометрический	5.00	-
28	484400.69	1301320.68	Картометрический	5.00	-
21	484439.75	1301317.53	Картометрический	5.00	-

1	2	3	4	5	6
29	484579.23	1301457.46	Картометрический	5.00	-
30	484638.45	1301605.28	Картометрический	5.00	-
31	484514.65	1301613.89	Картометрический	5.00	-
32	484479.06	1301629.32	Картометрический	5.00	-
33	484451.38	1301578.27	Картометрический	5.00	-
34	484516.63	1301486.46	Картометрический	5.00	-
29	484579.23	1301457.46	Картометрический	5.00	-
35	485003.74	1301595.72	Картометрический	5.00	-
36	485044.81	1301705.96	Картометрический	5.00	-
37	485289.40	1302339.71	Картометрический	5.00	-
38	485337.45	1302350.12	Картометрический	5.00	-
39	485577.25	1302463.62	Картометрический	5.00	-
40	485932.19	1302329.27	Картометрический	5.00	-
41	486025.17	1302572.49	Картометрический	5.00	-
42	486037.07	1302584.04	Картометрический	5.00	-
43	486077.59	1302686.21	Картометрический	5.00	-
44	486084.61	1302704.90	Картометрический	5.00	-
45	486098.91	1302735.95	Картометрический	5.00	-
46	486113.10	1302772.07	Картометрический	5.00	-
47	486115.37	1302778.06	Картометрический	5.00	-
48	485792.62	1302919.22	Картометрический	5.00	-
49	485777.63	1302926.23	Картометрический	5.00	-
50	485604.60	1303001.07	Картометрический	5.00	-
51	485603.66	1303000.43	Картометрический	5.00	-
52	485106.45	1302661.37	Картометрический	5.00	-
53	484991.42	1302674.02	Картометрический	5.00	-
54	484786.50	1302576.77	Картометрический	5.00	-
55	484517.92	1302424.25	Картометрический	5.00	-
56	484397.33	1302345.79	Картометрический	5.00	-
57	484256.34	1302165.56	Картометрический	5.00	-
58	484340.00	1302105.31	Картометрический	5.00	-
59	484220.85	1301885.02	Картометрический	5.00	-
60	484475.20	1301904.13	Картометрический	5.00	-
61	484571.81	1301881.42	Картометрический	5.00	-
62	484526.98	1301779.26	Картометрический	5.00	-
63	484595.12	1301749.75	Картометрический	5.00	-
64	484613.73	1301742.44	Картометрический	5.00	-
65	484933.64	1301622.17	Картометрический	5.00	-
66	484943.01	1301617.98	Картометрический	5.00	-
35	485003.74	1301595.72	Картометрический	5.00	-

3. Сведения о характерных точках части (частей) границы объекта					
Обозначение характерных точек части границы	Координаты, м		Метод определения координат характерной точки	Средняя квадратическая погрешность положения характерной точки (Mt), м	Описание обозначения точки на местности (при наличии)
	X	Y			
1	2	3	4	5	6
Часть №					
-	-	-	-	-	-



Рисунок 4  
План границей объектов



В соответствии с условиями заказа (заказчик):  
 граница территориальной зоны  
 территория объекта (земельный участок)

Масштаб 1:2000

