Правовое управление правительства
Воронежской области
ЗАРЕГИСТРИРОВАНО
«03» 08 2020г.
Регистрационный номер № 585

ДЕПАРТАМЕНТ
АРХИТЕКТУРЫ И ГРАДОСТРОИТЕЛЬСТВА
ВОРОНЕЖСКОЙ ОБЛАСТИ

ПРИКАЗ

23.07.2020 № 45-01-04/538

г. Воронеж

Об утверждении правил землепользования и застройки Первомайского сельского поселения Подгоренского муниципального района Воронежской области

В соответствии с Градостроительным кодексом Российской Федерации, Федеральным законом от 06.10.2003 № 131-ФЗ «Об общих принципах организации местного самоуправления в Российской Федерации», Законом Воронежской области от 07.07.2006 № 61-ОЗ «О регулировании градостроительной деятельности в Воронежской области», Законом Воронежской области от 20.12.2018 № 173-ОЗ «О перераспределении полномочий по утверждению правил землепользования и застройки между органами местного самоуправления поселений Воронежской области, городского округа город Нововоронеж, Борисоглебского городского округа и исполнительными органами государственной власти Воронежской области», постановлением правительства Воронежской области от 31.12.2014 № 1240 «Об утверждении Положения о департаменте архитектуры и градостроительства Воронежской области», на основании приказа департамента архитектуры и градостроительства Воронежской области от 01.03.2019 № 45-01-04/27 «О подготовке проектов правил землепользования и застройки поселений Аннинского, Бобровского, Верхнемамонского, Верхнехавского, Воробьёвского, Каширского, Лискинского, Новоусманского,

Ольховатского, Павловского, Панинского, Подгоренского, Рамонского, Семилукского и Хохольского муниципальных районов и городского округа город Нововоронеж Воронежской области», с учетом заключений о результатах публичных слушаний от 20.12.2019

п р и к а з ы в а ю:

1. Утвердить прилагаемые правила землепользования и застройки Первомайского сельского поселения Подгоренского муниципального района Воронежской области.

2. Признать утратившими силу следующие решения Совета народных депутатов Первомайского сельского поселения Подгоренского муниципального района Воронежской области:

- от 29.11.2016 № 35 «Об утверждении Правил землепользования и застройки Первомайского сельского поселения Подгоренского муниципального района Воронежской области (в новой редакции)»;

- от 29.12.2016 № 42 «О внесении изменений и дополнений в «Правила землепользования и застройки, утвержденные решением Совета народных депутатов Первомайского сельского поселения Подгоренского муниципального района Воронежской области от 29.11.2016 № 35»;

- от 25.12.2018 № 34 «О внесении изменений в решение Совета народных депутатов Первомайского сельского поселения Подгоренского муниципального района Воронежской области от 29.11.2016 № 35 «Об утверждении правил землепользования и застройки Первомайского сельского поселения».

3. Контроль исполнения настоящего приказа возложить на заместителя руководителя департамента архитектуры и градостроительства Воронежской области – начальника отдела территориального планирования Беляеву С.М.

Руководитель департамента
архитектуры и градостроительства
Воронежской области А.А. Еренков

УТВЕРЖДЕНЫ
приказом департамента
архитектуры и градостроительства
Воронежской области
от 23.07.2020 № 45-01-04/538

ПРАВИЛА ЗЕМЛЕПОЛЬЗОВАНИЯ И ЗАСТРОЙКИ ПЕРВОМАЙСКОГО СЕЛЬСКОГО ПОСЕЛЕНИЯ ПОДГОРЕНСКОГО МУНИЦИПАЛЬНОГО РАЙОНА ВОРОНЕЖСКОЙ ОБЛАСТИ

ЧАСТЬ I. ПОРЯДОК ПРИМЕНЕНИЯ ПРАВИЛ ЗЕМЛЕПОЛЬЗОВАНИЯ И ЗАСТРОЙКИ И ВНЕСЕНИЯ В НИХ ИЗМЕНЕНИЙ

Раздел 1. Общие положения

1. Предмет регулирования и цели подготовки Правил землепользования и застройки Первомайского сельского поселения Подгоренского муниципального района Воронежской области

1. Правила землепользования и застройки Первомайского сельского поселения Подгоренского муниципального района Воронежской области (далее – Правила) являются документом градостроительного зонирования, который утверждается нормативным правовым актом департамента архитектуры и градостроительства Воронежской области и в котором устанавливаются территориальные зоны, градостроительные регламенты, порядок применения такого документа и порядок внесения в него изменений.

2. Правила разработаны в соответствии с Градостроительным кодексом Российской Федерации (далее – ГрК РФ), Земельным кодексом Российской Федерации, Федеральным законом от 06.10.2003 № 131-ФЗ «Об общих принципах организации местного самоуправления в Российской Федерации», иными нормативными правовыми актами Российской Федерации, Воронежской области, муниципальными правовыми актами муниципального образования с учетом положений нормативных актов и

документов, определяющих основные направления социально-экономического и градостроительного развития муниципального образования, а также сведений Единого государственного реестра недвижимости, сведений, документов и материалов, содержащихся в государственных информационных системах обеспечения градостроительной деятельности.

3. Правила разработаны в целях:

– создания условий для устойчивого развития территории муниципального образования, сохранения окружающей среды и объектов культурного наследия;

– создания условий для планировки территории муниципального образования;

– обеспечения прав и законных интересов физических и юридических лиц, в том числе правообладателей земельных участков и объектов капитального строительства;

– создания условий для привлечения инвестиций, в том числе путем предоставления возможности выбора наиболее эффективных видов разрешенного использования земельных участков и объектов капитального строительства.

2. Основные понятия, используемые в Правилах

В настоящих Правилах используются основные понятия, установленные законодательством Российской Федерации.

3. Сфера применения Правил

1. Действие настоящих Правил распространяется на всю территорию Первомайского сельского поселения Подгоренского муниципального района Воронежской области. Правила обязательны для соблюдения органами государственной власти, органами местного самоуправления, физическими и юридическими лицами, при осуществлении ими градостроительной деятельности на территории Первомайского

сельского поселения Подгоренского муниципального района Воронежской области.

2. Настоящие Правила применяются наряду с:

– техническими регламентами и иными обязательными требованиями, установленными в соответствии с законодательством в целях обеспечения безопасности жизни и здоровья людей, надежности и безопасности зданий, строений и сооружений, сохранения окружающей природной среды и объектов культурного наследия;

– региональными и местными нормативами градостроительного проектирования.

4. Содержание и порядок применения Правил

1. Правила включают в себя:

1) порядок их применения и внесения изменений в Правила;

2) карту градостроительного зонирования;

3) градостроительные регламенты.

Обязательным приложением к настоящим Правилам являются сведения о границах территориальных зон, которые должны содержать графическое описание местоположения границ территориальных зон, перечень координат характерных точек этих границ в системе координат, используемой для ведения Единого государственного реестра недвижимости.

2. Порядок применения Правил и внесения в них изменений включает в себя положения:

1) о регулировании землепользования и застройки;

2) об изменении видов разрешенного использования земельных участков и объектов капитального строительства физическими и юридическими лицами;

3) о подготовке документации по планировке территории органами местного самоуправления;

4) о проведении общественных обсуждений или публичных слушаний по вопросам землепользования и застройки;

5) о внесении изменений в Правила;

6) о регулировании иных вопросов землепользования и застройки.

5. Использование объектов недвижимости, не соответствующих настоящим Правилам

1. Земельные участки или объекты капитального строительства, виды разрешенного использования, предельные (минимальные и (или) максимальные) размеры и предельные параметры которых не соответствуют градостроительному регламенту, могут использоваться без установления срока приведения их в соответствие с градостроительным регламентом, за исключением случаев, если использование таких земельных участков и объектов капитального строительства опасно для жизни или здоровья человека, для окружающей среды, объектов культурного наследия.

2. Реконструкция указанных в подпункте 1 настоящего пункта объектов капитального строительства может осуществляться только путем приведения таких объектов в соответствие с градостроительным регламентом или путем уменьшения их несоответствия предельным параметрам разрешенного строительства, реконструкции. Изменение видов разрешенного использования указанных земельных участков и объектов капитального строительства может осуществляться путем приведения их в соответствие с видами разрешенного использования земельных участков и объектов капитального строительства, установленными градостроительным регламентом.

3. В случае если использование указанных в подпункте 1 настоящего пункта земельных участков и объектов капитального строительства продолжается и опасно для жизни или здоровья человека, для окружающей среды, объектов культурного наследия, в соответствии с федеральными законами может быть наложен запрет на использование таких земельных участков и объектов.

6. Открытость и доступность информации о землепользовании и застройке

1. Настоящие Правила являются открытыми и общедоступными.

2. Настоящие Правила подлежат опубликованию в порядке, установленном для официального опубликования нормативных правовых актов Воронежской области, и размещению в федеральной государственной информационной системе территориального планирования и в государственной информационной системе обеспечения градостроительной деятельности.

Раздел 2. Положения о регулировании землепользования и застройки

7. Перераспределение полномочий между органами местного самоуправления Первомайского сельского поселения Подгоренского муниципального района Воронежской области и департаментом архитектуры и градостроительства Воронежской области

1. На основании Закона Воронежской области от 20.12.2018 № 173-ОЗ «О перераспределении полномочий по утверждению правил землепользования и застройки между органами местного самоуправления поселений Воронежской области, городского округа город Нововоронеж, Борисоглебского городского округа и исполнительными органами государственной власти Воронежской области» (далее – Закон Воронежской области) и в соответствии со статьей 8.2 ГрК РФ, пунктом 6.1 статьи 26.3 Федерального закона от 06.10.1999 № 184-ФЗ «Об общих принципах организации законодательных (представительных) и исполнительных органов государственной власти субъектов Российской Федерации», частью 1.2 статьи 17 Федерального закона от 06.10.2003 № 131-ФЗ «Об общих принципах организации местного самоуправления в Российской Федерации» полномочия по утверждению Правил перераспределены между органами местного самоуправления Первомайского сельского поселения Подгоренского муниципального района Воронежской области и

департаментом архитектуры и градостроительства Воронежской области (далее – Уполномоченный орган) на срок, установленный Законом Воронежской области.

2. После истечения срока, указанного в Законе Воронежской области, полномочия Уполномоченного органа, предусмотренные настоящими Правилами, осуществляются органами местного самоуправления Первомайского сельского поселения Подгоренского муниципального района Воронежской области в соответствии с требованиями ГрК РФ.

8. Полномочия Уполномоченного органа по вопросам землепользования и застройки

1. Полномочия Уполномоченного органа по вопросам землепользования и застройки включают:

1) принятие решений о подготовке проекта Правил, о подготовке проекта о внесении изменений в Правила;

2) утверждение Правил, утверждение внесения изменений в Правила;

3) принятие решений о предоставлении разрешений на условно разрешенный вид использования объектов капитального строительства или земельного участка;

4) принятие решений о предоставлении разрешения на отклонение от предельных параметров разрешенного строительства, реконструкции объектов капитального строительства;

5) иные полномочия в соответствии с действующим законодательством.

9. Комиссия по подготовке проектов Правил

1. Комиссия по подготовке проектов правил землепользования и застройки поселений Воронежской области, городского округа город Нововоронеж, Борисоглебского городского округа (далее – Комиссия) является специально созданным постоянно действующим коллегиальным

органом при Уполномоченном органе в целях реализации полномочий, указанных в пункте 8 настоящих Правил, перераспределенных в соответствии с Законом Воронежской области и обеспечения выполнения задач градостроительного зонирования.

2. Комиссия создается и прекращает свою деятельность приказом Уполномоченного органа.

3. Состав и порядок деятельности Комиссии утверждается приказом Уполномоченного органа.

Раздел 3. Положения об изменении видов разрешенного использования земельных участков и объектов капитального строительства физическими и юридическими лицами

10. Изменение видов разрешенного использования земельных участков и объектов капитального строительства

1. Для каждой из установленных настоящими Правилами территориальных зон могут устанавливаться основные, условно разрешенные и вспомогательные виды разрешенного использования земельных участков и объектов капитального строительства.

2. Изменение одного вида разрешенного использования земельных участков и объектов капитального строительства на другой вид такого использования осуществляется в соответствии с градостроительным регламентом при условии соблюдения требований технических регламентов.

3. Основные и вспомогательные виды разрешенного использования земельных участков и объектов капитального строительства правообладателями земельных участков и объектов капитального строительства, за исключением органов государственной власти, органов местного самоуправления, государственных и муниципальных учреждений, государственных и муниципальных унитарных предприятий, выбираются самостоятельно без дополнительных разрешений и согласования.

4. Решения об изменении одного вида разрешенного использования земельных участков и объектов капитального строительства, расположенных на землях, на которые действие градостроительных регламентов не распространяется или для которых градостроительные регламенты не устанавливаются, на другой вид такого использования принимаются в соответствии с федеральными законами.

11. Предоставление разрешения на условно разрешенный вид использования земельного участка или объекта капитального строительства

1. Физическое или юридическое лицо, заинтересованное в предоставлении разрешения на условно разрешенный вид использования земельного участка или объекта капитального строительства (далее - разрешение на условно разрешенный вид использования), направляет заявление о предоставлении разрешения на условно разрешенный вид использования в Комиссию. Заявление о предоставлении разрешения на условно разрешенный вид использования может быть направлено в форме электронного документа, подписанного электронной подписью в соответствии с требованиями Федерального закона от 06.04.2011 № 63-ФЗ «Об электронной подписи».

2. Порядок предоставления разрешения на условно разрешенный вид использования земельного участка или объекта капитального строительства определен статьей 39 ГрК РФ.

3. Проект решения о предоставлении разрешения на условно разрешенный вид использования подлежит рассмотрению на общественных обсуждениях или публичных слушаниях, проводимых в порядке, установленном статьей 5.1 ГрК РФ, с учетом положений статьи 39 ГрК РФ.

12. Предоставление разрешения на отклонение от предельных параметров разрешенного строительства, реконструкции объектов капитального строительства

1. Правообладатели земельных участков, размеры которых меньше установленных градостроительным регламентом минимальных размеров

земельных участков либо конфигурация, инженерно-геологические или иные характеристики которых неблагоприятны для застройки, вправе обратиться за разрешениями на отклонение от предельных параметров разрешенного строительства, реконструкции объектов капитального строительства (далее также – разрешение на отклонение от предельных параметров).

2. Правообладатели земельных участков вправе обратиться за разрешениями на отклонение от предельных параметров разрешенного строительства, реконструкции объектов капитального строительства, если такое отклонение необходимо в целях однократного изменения одного или нескольких предельных параметров разрешенного строительства, реконструкции объектов капитального строительства, установленных градостроительным регламентом для конкретной территориальной зоны, не более чем на десять процентов.

3. Порядок предоставления разрешения на отклонение от предельных параметров определен статьей 40 ГрК РФ.

4. Проект решения о предоставлении разрешения на отклонение от предельных параметров подлежит рассмотрению на общественных обсуждениях или публичных слушаниях, проводимых в порядке, установленном статьей 5.1 ГрК РФ, с учетом положений статьи 39 ГрК РФ, за исключением случая, указанного в части 1.1 статьи 40 ГрК РФ.

Раздел 4. Положения о подготовке документации по планировке территории органами местного самоуправления

13. Общие положения о подготовке документации по планировке территории

1. Подготовка документации по планировке территории осуществляется в целях обеспечения устойчивого развития территорий, в том числе выделения элементов планировочной структуры, установления границ земельных участков, установления границ зон планируемого размещения объектов капитального строительства.

2. Подготовка документации по планировке территории осуществляется в соответствии с главой 5 ГрК РФ.

3. Состав и содержание документации по планировке территории определяется ГрК РФ.

Раздел 5. Положения о проведении общественных обсуждений или публичных слушаний по вопросам землепользования и застройки

14. Общие положения о порядке проведения общественных обсуждений или публичных слушаний в сфере градостроительной деятельности

1. В целях соблюдения права человека на благоприятные условия жизнедеятельности, прав и законных интересов правообладателей земельных участков и объектов капитального строительства по проектам правил землепользования и застройки, проектам планировки территории, проектам межевания территории, проектам, предусматривающим внесение изменений в один из указанных утвержденных документов, проектам решений о предоставлении разрешения на условно разрешенный вид использования земельного участка или объекта капитального строительства, проектам решений о предоставлении разрешения на отклонение от предельных параметров разрешенного строительства, реконструкции объектов капитального строительства в соответствии с уставом муниципального образования и (или) нормативным правовым актом представительного органа муниципального образования и с учетом положений ГрК РФ проводятся общественные обсуждения или публичные слушания, за исключением случаев, предусмотренных ГрК РФ и другими федеральными законами.

2. Порядок проведения общественных обсуждений или публичных слушаний определяется ГрК РФ, Уставом Первомайского сельского поселения Подгоренского муниципального района Воронежской области и (или) нормативным правовым актом представительного органа муниципального образования.

Раздел 6. Положения о внесении изменений в Правила

15. Основания и порядок внесения изменений в Правила

1. Основания для рассмотрения вопроса о внесении изменений в настоящие Правила предусмотрены статьей 33 ГрК РФ.

2. Внесение изменений в Правила осуществляется в порядке, предусмотренном статьями 31 и 32 ГрК РФ, с учетом особенностей, установленных статьей 33 ГрК РФ.

Раздел 7. Положения о регулировании иных вопросов землепользования и застройки

16. Общие принципы регулирования иных вопросов землепользования и застройки на территории Первомайского сельского поселения Подгоренского муниципального района Воронежской области

Иные вопросы землепользования и застройки на территории Первомайского сельского поселения Подгоренского муниципального района Воронежской области регулируются законодательством Российской Федерации, Воронежской области, муниципальными правовыми актами Первомайского сельского поселения Подгоренского муниципального района Воронежской области.

ЧАСТЬ II. КАРТА ГРАДОСТРОИТЕЛЬНОГО ЗОНИРОВАНИЯ

17. Карта градостроительного зонирования

1. Карта градостроительного зонирования территории Первомайского сельского поселения Подгоренского муниципального района Воронежской области.

ПРАВИЛА ЗЕМЛЕПОЛЬЗОВАНИЯ И ЗАСТРОЙКИ

Карта градостроительного зонирования территории
Первомайского сельского поселения Подгоренского муниципального района Воронежской области

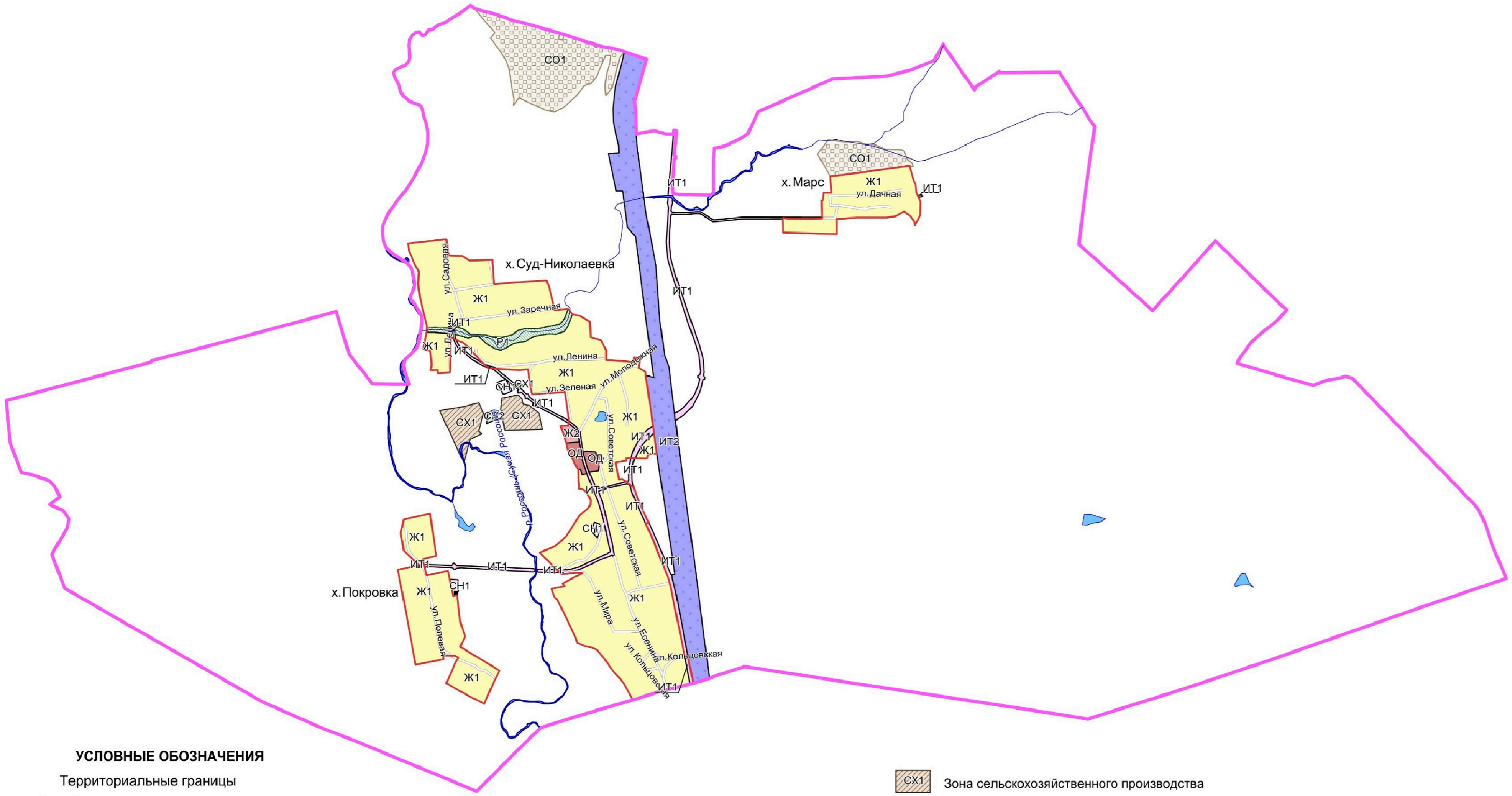

УСЛОВНЫЕ ОБОЗНАЧЕНИЯ

Территориальные границы

- Граница сельского поселения
- Граница населенного пункта

Территории, для которых градостроительные регламенты не устанавливаются

- Сельскохозяйственные угодья в составе земель сельскохозяйственного назначения
- Земли, покрытые поверхностными водами

Территориальные зоны

- Ж1 Зона застройки индивидуальными жилыми домами
- Ж2 Зона застройки малоэтажными многоквартирными жилыми домами
- ОД Общественно-деловая зона
- СХ1 Зона сельскохозяйственного производства
- ИТ1 Зона улиц, дорог, инженерной и транспортной инфраструктуры
- Р1 Зона природных территорий и защитного озеленения
- ИТ2 Зона железнодорожного транспорта
- СН1 Зона ритуальных объектов
- СН2 Зона обработки, утилизации, обезвреживания, размещения твердых коммунальных отходов
- СО1 Зона садоводства и огородничества

Объекты транспортной инфраструктуры

- Улично-дорожная сеть населенного пункта

МАСШТАБ 1:25000

м 250 0 250 1000 2500м

2. Карта градостроительного зонирования с отображением зон с особыми условиями использования территории Первомайского сельского поселения Подгоренского муниципального района Воронежской области.

ПРАВИЛА ЗЕМЛЕПОЛЬЗОВАНИЯ И ЗАСТРОЙКИ

Карта градостроительного зонирования с отображением зон с особыми условиями использования территории Первомайского сельского поселения Подгоренского муниципального района Воронежской области

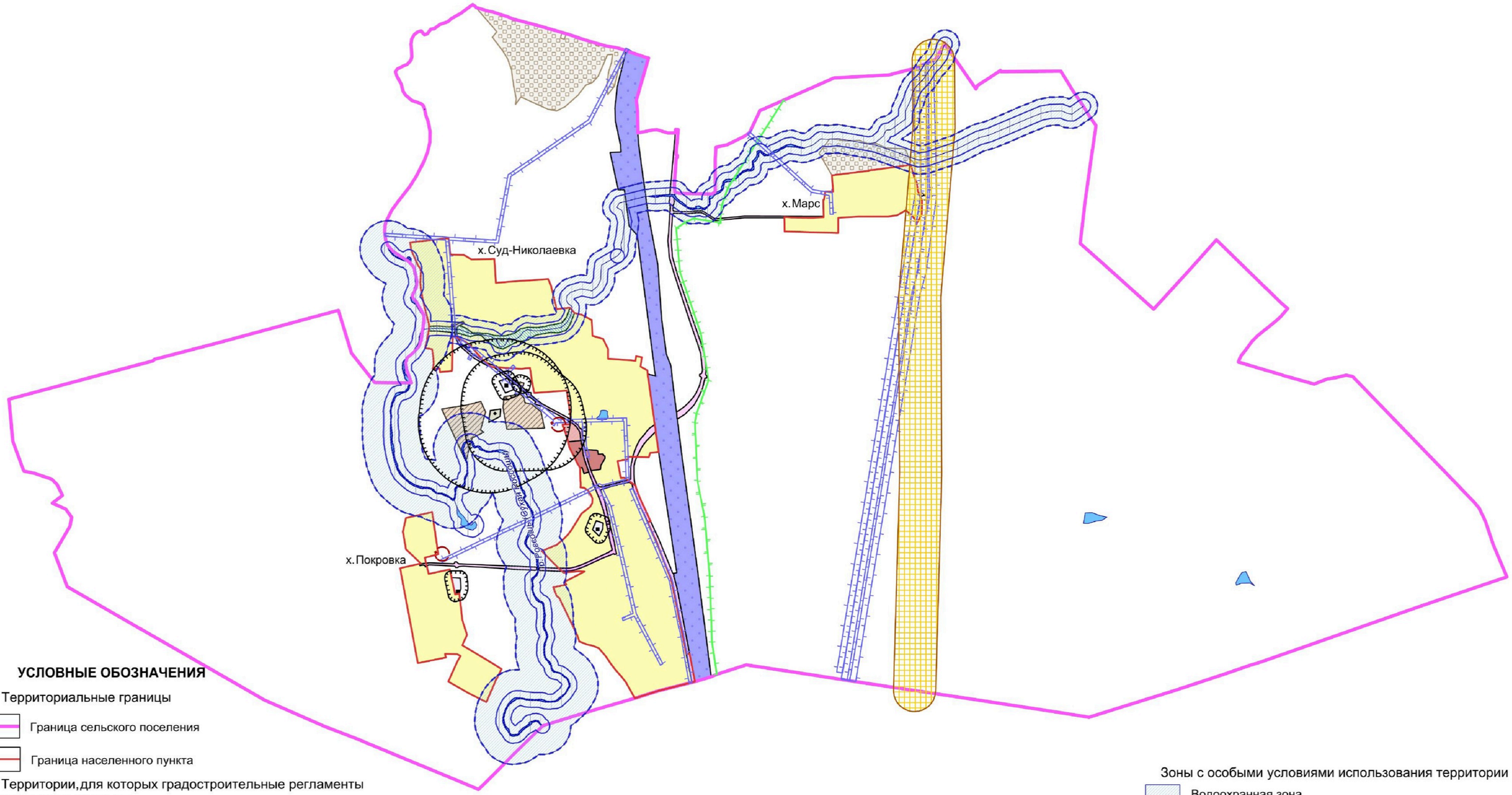

УСЛОВНЫЕ ОБОЗНАЧЕНИЯ

Территориальные границы

- Граница сельского поселения
- Граница населенного пункта

Территории, для которых градостроительные регламенты не устанавливаются

- Сельскохозяйственные угодья в составе земель сельскохозяйственного назначения
- Земли, покрытые поверхностными водами

Территориальные зоны

- Зона застройки индивидуальными жилыми домами
- Зона застройки малоэтажными многоквартирными жилыми домами
- Общественно-деловая зона
- Зона сельскохозяйственного производства
- Зона улиц, дорог, инженерной и транспортной инфраструктуры
- Зона природных территорий и защитного озеленения
- Зона железнодорожного транспорта
- Зона ритуальных объектов
- Зона обработки, утилизации, обезвреживания, размещения твердых коммунальных отходов
- Зона садоводства и огородничества

Зоны с особыми условиями использования территории

- Водоохранная зона
- Рыбоохранная зона
- Прибрежные защитные полосы
- Санитарно-защитная зона
- Зона санитарной охраны источников питьевого и хозяйственно-бытового водоснабжения (первый пояс)
- Охранная зона объектов электроэнергетики
- Охранная зона линий и сооружений связи
- Зона минимальных расстояний до магистральных или промышленных трубопроводов

МАСШТАБ 1:25000

м 250 0 250 1000 2500м

18. Перечень территориальных зон, установленных на карте градостроительного зонирования

1. Порядок установления территориальных зон определен статьей 34 ГрК РФ. На карте градостроительного зонирования установлены следующие виды территориальных зон:

Наименование территориальной зоны	Кодовое обозначение территориальной зоны
Жилые зоны	
Зона застройки индивидуальными жилыми домами	**Ж1**
Зона застройки малоэтажными многоквартирными жилыми домами	**Ж2**
Общественно-деловые зоны	
Общественно-деловая зона	**ОД**
Зоны инженерной и транспортной инфраструктуры	
Зона улиц, дорог, инженерной и транспортной инфраструктуры	**ИТ1**
Зона железнодорожного транспорта	**ИТ2**
Зоны сельскохозяйственного использования	
Зона сельскохозяйственного производства	**СХ1**
Зоны рекреационного назначения	
Зона природных территорий и защитного озеленения	**Р1**
Зоны специального назначения	
Зона ритуальных объектов	**СН1**
Зона обработки, утилизации, обезвреживания, размещения твердых коммунальных отходов	**СН2**
Зоны ведения садоводства для собственных нужд граждан	
Зона садоводства и огородничества	**СО1**

2. Сведения о границах территориальных зон, содержащие графическое описание местоположения границ территориальных зон, перечень координат характерных точек границ территориальных зон хутора Суд-Николаевка, являются приложением № 1 к настоящим Правилам.

3. Сведения о границах территориальных зон, содержащие графическое описание местоположения границ территориальных зон, перечень координат характерных точек границ территориальных зон хутора Марс, являются приложением № 2 к настоящим Правилам.

4. Сведения о границах территориальных зон, содержащие графическое описание местоположения границ территориальных зон, перечень координат характерных точек границ территориальных зон хутора Покровка, являются приложением № 3 к настоящим Правилам.

5. Сведения о границах территориальных зон, содержащие графическое описание местоположения границ территориальных зон, перечень координат характерных точек границ территориальных зон, расположенных за границами населенных пунктов на территории Первомайского сельского поселения, являются приложением № 4 к настоящим Правилам.

ЧАСТЬ III. ГРАДОСТРОИТЕЛЬНЫЕ РЕГЛАМЕНТЫ

19. Общие положения о градостроительном регламенте

1. Градостроительным регламентом определяется правовой режим земельных участков, равно как всего, что находится над и под поверхностью земельных участков и используется в процессе их застройки и последующей эксплуатации объектов капитального строительства.

2. Действие градостроительного регламента распространяется в равной мере на все земельные участки и объекты капитального строительства, расположенные в пределах границ территориальной зоны, обозначенной на карте градостроительного зонирования.

3. Земли и земельные участки, на которые действие градостроительных регламентов не распространяется или для которых градостроительные регламенты не устанавливаются, определены статьей 36 ГрК РФ.

20. Виды разрешенного использования

1. Разрешенное использование земельных участков и объектов капитального строительства может быть следующих видов:

– основные виды разрешенного использования;

– условно разрешенные виды использования;

– вспомогательные виды разрешенного использования, допустимые только в качестве дополнительных по отношению к основным видам разрешенного использования и условно разрешенным видам использования и осуществляемые совместно с ними.

2. Виды разрешенного использования (далее – ВРИ) земельных участков в настоящих Правилах определяются в соответствии с приказом Министерства экономического развития Российской Федерации от 01.09.2014 № 540 «Об утверждении классификатора видов разрешенного использования земельных участков».

21. Градостроительные регламенты территориальных зон

1. Зона застройки индивидуальными жилыми домами – Ж1

№ п/п	Код ВРИ	Наименование ВРИ	Предельные (минимальные и (или) максимальные) размеры земельных участков, в том числе их площадь, м^2		Максимальный процент застройки в границах земельного участка	Предельное количество этажей или предельная высота зданий, строений, сооружений	Минимальные отступы от границ земельных участков в целях определения мест допустимого размещения зданий, строений, сооружений, за пределами которых запрещено строительство зданий, строений, сооружений
			min	max			
ОСНОВНЫЕ ВИДЫ РАЗРЕШЕННОГО ИСПОЛЬЗОВАНИЯ ЗЕМЕЛЬНЫХ УЧАСТКОВ И ОБЪЕКТОВ КАПИТАЛЬНОГО СТРОИТЕЛЬСТВА							
1	2.1	Для индивидуального жилищного строительства	300	3000	50%	3 этажа	3 метра
2	2.3	Блокированная жилая застройка	80	3000	50%	3 этажа	3 метра; 0 метров – при примыкании к соседним зданиям
3	2.2	Для ведения личного подсобного хозяйства (приусадебный земельный участок)	300	6000	30%	3 этажа	3 метра
4	1.19	Сенокошение	600	50000	0%	не подлежат установлению	
5	1.20	Выпас сельскохозяйственных животных	300	50000	0%	не подлежат установлению	
6	3.1.1	Предоставление коммунальных услуг	не подлежит установлению	5000	не подлежат установлению		
7	3.1.2	Административные здания организаций, обеспечивающих предоставление коммунальных услуг	не подлежат установлению		60%	3 этажа	3 метра
8	3.2.2	Оказание социальной помощи населению	не подлежат установлению		60%	3 этажа	3 метра
9	3.2.3	Оказание услуг связи	не подлежат установлению		60%	3 этажа	3 метра
10	3.4.1	Амбулаторно-поликлиническое обслуживание	не подлежат установлению			3 этажа	3 метра
11	3.5.1	Дошкольное, начальное и	не подлежат установлению			4 этажа	3 метра

№ п/п	Код ВРИ	Наименование ВРИ	Предельные (минимальные и (или) максимальные) размеры земельных участков, в том числе их площадь, м²		Максимальный процент застройки в границах земельного участка	Предельное количество этажей или предельная высота зданий, строений, сооружений	Минимальные отступы от границ земельных участков в целях определения мест допустимого размещения зданий, строений, сооружений, за пределами которых запрещено строительство зданий, строений, сооружений
			min	max			
		среднее общее образование					
12	3.6.2	Парки культуры и отдыха	не подлежат установлению				
13	5.1.3	Площадки для занятий спортом	не подлежат установлению				
14	11.0	Водные объекты	градостроительный регламент не устанавливается				
15	11.1	Общее пользование водными объектами	не подлежат установлению				
16	12.0.1	Улично-дорожная сеть	действие градостроительного регламента не распространяется				
17	12.0.2	Благоустройство территории	действие градостроительного регламента не распространяется				
УСЛОВНО РАЗРЕШЕННЫЕ ВИДЫ ИСПОЛЬЗОВАНИЯ ЗЕМЕЛЬНЫХ УЧАСТКОВ И ОБЪЕКТОВ КАПИТАЛЬНОГО СТРОИТЕЛЬСТВА							
18	2.1.1	Малоэтажная многоквартирная жилая застройка	600	не подлежит установлению	45%	4 этажа	6 метров
19	2.7.1	Хранение автотранспорта	не подлежат установлению				
20	3.3	Бытовое обслуживание	200	5000	60%	3 этажа	3 метра
21	3.10.1	Амбулаторное ветеринарное обслуживание	200	5000	60%	3 этажа	3 метра
22	4.4	Магазины	200	5000	60%	3 этажа	3 метра
23	4.5	Банковская и страховая деятельность	не подлежат установлению		60%	3 этажа	3 метра
24	5.1.2	Обеспечение занятий спортом в помещениях	не подлежат установлению		45%	не подлежит установлению	3 метра
25	8.3	Обеспечение внутреннего правопорядка	не подлежат установлению				3 метра

Ограничения использования земельных участков и объектов капитального строительства, устанавливаемые в соответствии с законодательством Российской Федерации, определяются пунктом 22 настоящих Правил.

2. Зона застройки малоэтажными многоквартирными жилыми домами – Ж2

№ п/п	Код ВРИ	Наименование ВРИ	Предельные (минимальные и (или) максимальные) размеры земельных участков, в том числе их площадь, м^2		Максимальный процент застройки в границах земельного участка	Предельное количество этажей или предельная высота зданий, строений, сооружений	Минимальные отступы от границ земельных участков в целях определения мест допустимого размещения зданий, строений, сооружений, за пределами которых запрещено строительство зданий, строений, сооружений
			min	max			
ОСНОВНЫЕ ВИДЫ РАЗРЕШЕННОГО ИСПОЛЬЗОВАНИЯ ЗЕМЕЛЬНЫХ УЧАСТКОВ И ОБЪЕКТОВ КАПИТАЛЬНОГО СТРОИТЕЛЬСТВА							
1	2.1.1	Малоэтажная многоквартирная жилая застройка	600	не подлежит установлению	45%	4 этажа	6 метров
2	2.3	Блокированная жилая застройка	80	3000	50%	3этажа	3 метра; 0 метров – при примыкании к соседним зданиям
3	2.7.1	Хранение автотранспорта	не подлежат установлению				
4	5.1.3	Площадки для занятий спортом	не подлежат установлению				
5	12.0.1	Улично-дорожная сеть	действие градостроительного регламента не распространяется				
6	12.0.2	Благоустройство территории	действие градостроительного регламента не распространяется				
УСЛОВНО РАЗРЕШЕННЫЕ ВИДЫ ИСПОЛЬЗОВАНИЯ ЗЕМЕЛЬНЫХ УЧАСТКОВ И ОБЪЕКТОВ КАПИТАЛЬНОГО СТРОИТЕЛЬСТВА							
7	Не установлены						

Ограничения использования земельных участков и объектов капитального строительства, устанавливаемые в соответствии с законодательством Российской Федерации, определяются пунктом 22 настоящих Правил.

3. Общественно-деловая зона – ОД

№ п/п	Код ВРИ	Наименование ВРИ	Предельные (минимальные и (или) максимальные) размеры земельных участков, в том числе их площадь, м^2		Максимальный процент застройки в границах земельного участка	Предельное количество этажей или предельная высота зданий, строений, сооружений	Минимальные отступы от границ земельных участков в целях определения мест допустимого размещения зданий, строений, сооружений, за пределами которых запрещено строительство зданий, строений, сооружений
			min	max			
ОСНОВНЫЕ ВИДЫ РАЗРЕШЕННОГО ИСПОЛЬЗОВАНИЯ ЗЕМЕЛЬНЫХ УЧАСТКОВ И ОБЪЕКТОВ КАПИТАЛЬНОГО СТРОИТЕЛЬСТВА							
1	3.1.1	Предоставление коммунальных услуг	не подлежит установлению	5000	не подлежит установлению		
2	3.2.2	Оказание социальной помощи населению	не подлежат установлению		60%	3 этажа	3 метра
3	3.2.3	Оказание услуг связи	не подлежит установлению		60%	не подлежит установлению	6 метров
4	3.3	Бытовое обслуживание	200	не подлежит установлению	60%	не подлежит установлению	6 метров
5	3.4.1	Амбулаторно-поликлиническое обслуживание	не подлежат установлению			не подлежит установлению	6 метров
6	3.5.1	Дошкольное, начальное и среднее общее образование	не подлежат установлению			4 этажа	6 метров
7	3.6.1	Объекты культурно-досуговой деятельности	не подлежат установлению		60%	не подлежит установлению	6 метров
8	3.8.1	Государственное управление	не подлежат установлению		60%	не подлежит установлению	6 метров
9	4.4	Магазины	200	не подлежит установлению	60%	не подлежит установлению	3 метра
10	4.6	Общественное питание	400	не подлежит установлению	50%	не подлежит установлению	6 метров
11	5.1.2	Обеспечение занятий спортом в помещениях	не подлежат установлению		45%	не подлежит установлению	6 метров
12	5.1.3	Площадки для занятий спортом	не подлежат установлению				
13	8.3	Обеспечение внутреннего правопорядка	не подлежат установлению				3 метра
14	12.0.1	Улично-дорожная сеть	действие градостроительного регламента не распространяется				
15	12.0.2	Благоустройство территории	действие градостроительного регламента не распространяется				
УСЛОВНО РАЗРЕШЕННЫЕ ВИДЫ ИСПОЛЬЗОВАНИЯ ЗЕМЕЛЬНЫХ УЧАСТКОВ И ОБЪЕКТОВ КАПИТАЛЬНОГО СТРОИТЕЛЬСТВА							

№ п/п	Код ВРИ	Наименование ВРИ	Предельные (минимальные и (или) максимальные) размеры земельных участков, в том числе их площадь, м^2		Максимальный процент застройки в границах земельного участка	Предельное количество этажей или предельная высота зданий, строений, сооружений	Минимальные отступы от границ земельных участков в целях определения мест допустимого размещения зданий, строений, сооружений, за пределами которых запрещено строительство зданий, строений, сооружений
			min	max			
16	4.9.1.3	Автомобильные мойки	не подлежат установлению			1 этаж	3 метра

Ограничения использования земельных участков и объектов капитального строительства, устанавливаемые в соответствии с законодательством Российской Федерации, определяются пунктом 22 настоящих Правил.

4. Зона улиц, дорог, инженерной и транспортной инфраструктуры – ИТ1

№ п/п	Код ВРИ	Наименование ВРИ	Предельные (минимальные и (или) максимальные) размеры земельных участков, в том числе их площадь, м^2		Максимальный процент застройки в границах земельного участка	Предельное количество этажей или предельная высота зданий, строений, сооружений	Минимальные отступы от границ земельных участков в целях определения мест допустимого размещения зданий, строений, сооружений, за пределами которых запрещено строительство зданий, строений, сооружений
			min	max			
ОСНОВНЫЕ ВИДЫ РАЗРЕШЕННОГО ИСПОЛЬЗОВАНИЯ ЗЕМЕЛЬНЫХ УЧАСТКОВ И ОБЪЕКТОВ КАПИТАЛЬНОГО СТРОИТЕЛЬСТВА							
1	7.2	Автомобильный транспорт	не подлежат установлению				3 метра
2	3.1.1	Предоставление коммунальных услуг	не подлежат установлению				
3	12.0.1	Улично-дорожная сеть	действие градостроительного регламента не распространяется				
УСЛОВНО РАЗРЕШЕННЫЕ ВИДЫ ИСПОЛЬЗОВАНИЯ ЗЕМЕЛЬНЫХ УЧАСТКОВ И ОБЪЕКТОВ КАПИТАЛЬНОГО СТРОИТЕЛЬСТВА							
4	4.9.1	Объекты дорожного сервиса	не подлежат установлению				3 метра

Ограничения использования земельных участков и объектов капитального строительства, устанавливаемые в соответствии с законодательством Российской Федерации, определяются пунктом 22 настоящих Правил.

5. Зона железнодорожного транспорта – ИТ2

№ п/п	Код ВРИ	Наименование ВРИ	Предельные (минимальные и (или) максимальные) размеры земельных участков, в том числе их площадь, м²		Максимальный процент застройки в границах земельного участка	Предельное количество этажей или предельная высота зданий, строений, сооружений	Минимальные отступы от границ земельных участков в целях определения мест допустимого размещения зданий, строений, сооружений, за пределами которых запрещено строительство зданий, строений, сооружений
			min	max			
ОСНОВНЫЕ ВИДЫ РАЗРЕШЕННОГО ИСПОЛЬЗОВАНИЯ ЗЕМЕЛЬНЫХ УЧАСТКОВ И ОБЪЕКТОВ КАПИТАЛЬНОГО СТРОИТЕЛЬСТВА							
1	7.1.1	Железнодорожные пути	действие градостроительного регламента не распространяется				
2	3.1.1	Предоставление коммунальных услуг	не подлежит установлению				
3	12.0.2	Благоустройство территории	действие градостроительного регламента не распространяется				
УСЛОВНО РАЗРЕШЕННЫЕ ВИДЫ ИСПОЛЬЗОВАНИЯ ЗЕМЕЛЬНЫХ УЧАСТКОВ И ОБЪЕКТОВ КАПИТАЛЬНОГО СТРОИТЕЛЬСТВА							
4	Не установлены						

Ограничения использования земельных участков и объектов капитального строительства, устанавливаемые в соответствии с законодательством Российской Федерации, определяются пунктом 22 настоящих Правил.

6. Зона сельскохозяйственного производства – СХ1

№ п/п	Код ВРИ	Наименование ВРИ	Предельные (минимальные и (или) максимальные) размеры земельных участков, в том числе их площадь, м²		Максимальный процент застройки в границах земельного участка	Предельное количество этажей или предельная высота зданий, строений, сооружений	Минимальные отступы от границ земельных участков в целях определения мест допустимого размещения зданий, строений, сооружений, за пределами которых запрещено строительство зданий, строений, сооружений
			min	max			
ОСНОВНЫЕ ВИДЫ РАЗРЕШЕННОГО ИСПОЛЬЗОВАНИЯ ЗЕМЕЛЬНЫХ УЧАСТКОВ И ОБЪЕКТОВ КАПИТАЛЬНОГО СТРОИТЕЛЬСТВА							
1	1.15	Хранение и переработка сельскохозяйственной продукции	не подлежат установлению				3 метра
2	1.18	Обеспечение сельскохозяйственного производства	не подлежат установлению				3 метра
3	3.1.1	Предоставление коммунальных услуг	не подлежат установлению				
4	4.4	Магазины	200	не подлежит установлению	60%	не подлежит установлению	3 метра
5	4.9.1.1	Заправка транспортных средств	не подлежат установлению			1 этаж	3 метра
6	4.9.1.3	Автомобильные мойки	не подлежат установлению			1 этаж	3 метра
7	4.9.1.4	Ремонт автомобилей	не подлежат установлению			1 этаж	3 метра
8	6.9	Склады	не подлежат установлению		60%	не подлежит установлению	3 метра
9	6.9.1	Складские площадки	не подлежат установлению				
10	11.0	Водные объекты	градостроительный регламент не устанавливается				
11	11.1	Общее пользование водными объектами	не подлежат установлению				
УСЛОВНО РАЗРЕШЕННЫЕ ВИДЫ ИСПОЛЬЗОВАНИЯ ЗЕМЕЛЬНЫХ УЧАСТКОВ И ОБЪЕКТОВ КАПИТАЛЬНОГО СТРОИТЕЛЬСТВА							
12	1.8	Скотоводство	не подлежат установлению				3 метра
13	6.4	Пищевая промышленность	не подлежат установлению				3 метра

Ограничения использования земельных участков и объектов капитального строительства, устанавливаемые в соответствии с законодательством Российской Федерации, определяются пунктом 22 настоящих Правил.

7. Зона природных территорий и защитного озеленения – Р1

№ п/п	Код ВРИ	Наименование ВРИ	Предельные (минимальные и (или) максимальные) размеры земельных участков, в том числе их площадь, м²		Максимальный процент застройки в границах земельного участка	Предельное количество этажей или предельная высота зданий, строений, сооружений	Минимальные отступы от границ земельных участков в целях определения мест допустимого размещения зданий, строений, сооружений, за пределами которых запрещено строительство зданий, строений, сооружений
			min	max			
ОСНОВНЫЕ ВИДЫ РАЗРЕШЕННОГО ИСПОЛЬЗОВАНИЯ ЗЕМЕЛЬНЫХ УЧАСТКОВ И ОБЪЕКТОВ КАПИТАЛЬНОГО СТРОИТЕЛЬСТВА							
1	11.0	Водные объекты	градостроительный регламент не устанавливается				
2	11.1	Общее пользование водными объектами	не подлежат установлению				
3	12.0.2	Благоустройство территории	действие градостроительного регламента не распространяется				
УСЛОВНО РАЗРЕШЕННЫЕ ВИДЫ ИСПОЛЬЗОВАНИЯ ЗЕМЕЛЬНЫХ УЧАСТКОВ И ОБЪЕКТОВ КАПИТАЛЬНОГО СТРОИТЕЛЬСТВА							
4	Не установлены						

Ограничения использования земельных участков и объектов капитального строительства, устанавливаемые в соответствии с законодательством Российской Федерации, определяются пунктом 22 настоящих Правил.

8. Зона ритуальных объектов - СН1

№ п/п	Код ВРИ	Наименование ВРИ	Предельные (минимальные и (или) максимальные) размеры земельных участков, в том числе их площадь, м^2		Максимальный процент застройки в границах земельного участка	Предельное количество этажей или предельная высота зданий, строений, сооружений	Минимальные отступы от границ земельных участков в целях определения мест допустимого размещения зданий, строений, сооружений, за пределами которых запрещено строительство зданий, строений, сооружений
			min	max			
ОСНОВНЫЕ ВИДЫ РАЗРЕШЕННОГО ИСПОЛЬЗОВАНИЯ ЗЕМЕЛЬНЫХ УЧАСТКОВ И ОБЪЕКТОВ КАПИТАЛЬНОГО СТРОИТЕЛЬСТВА							
1	12.1	Ритуальная деятельность	не подлежит установлению	400000	не подлежит установлению		3 метра
2	12.0.2	Благоустройство территории	действие градостроительного регламента не распространяется				
3	3.1.1	Предоставление коммунальных услуг	не подлежит установлению				
УСЛОВНО РАЗРЕШЕННЫЕ ВИДЫ ИСПОЛЬЗОВАНИЯ ЗЕМЕЛЬНЫХ УЧАСТКОВ И ОБЪЕКТОВ КАПИТАЛЬНОГО СТРОИТЕЛЬСТВА							
4	Не установлены						

Ограничения использования земельных участков и объектов капитального строительства, устанавливаемые в соответствии с законодательством Российской Федерации, определяются пунктом 22 настоящих Правил.

9. Зона обработки, утилизации, обезвреживания, размещения твердых коммунальных отходов – СН2

№ п/п	Код ВРИ	Наименование ВРИ	Предельные (минимальные и (или) максимальные) размеры земельных участков, в том числе их площадь, м^2		Максимальный процент застройки в границах земельного участка	Предельное количество этажей или предельная высота зданий, строений, сооружений	Минимальные отступы от границ земельных участков в целях определения мест допустимого размещения зданий, строений, сооружений, за пределами которых запрещено строительство зданий, строений, сооружений
			min	max			
ОСНОВНЫЕ ВИДЫ РАЗРЕШЕННОГО ИСПОЛЬЗОВАНИЯ ЗЕМЕЛЬНЫХ УЧАСТКОВ И ОБЪЕКТОВ КАПИТАЛЬНОГО СТРОИТЕЛЬСТВА							
1	12.2	Специальная деятельность	не подлежат установлению				
2	3.1.1	Предоставление коммунальных услуг	не подлежит установлению				
УСЛОВНО РАЗРЕШЕННЫЕ ВИДЫ ИСПОЛЬЗОВАНИЯ ЗЕМЕЛЬНЫХ УЧАСТКОВ И ОБЪЕКТОВ КАПИТАЛЬНОГО СТРОИТЕЛЬСТВА							
3	Не установлены						

Ограничения использования земельных участков и объектов капитального строительства, устанавливаемые в соответствии с законодательством Российской Федерации, определяются пунктом 22 настоящих Правил.

10. Зона садоводства и огородничества – СО1

№ п/п	Код ВРИ	Наименование ВРИ	Предельные (минимальные и (или) максимальные) размеры земельных участков, в том числе их площадь, м²		Максимальный процент застройки в границах земельного участка	Предельное количество этажей или предельная высота зданий, строений, сооружений	Минимальные отступы от границ земельных участков в целях определения мест допустимого размещения зданий, строений, сооружений, за пределами которых запрещено строительство зданий, строений, сооружений
			min	max			
ОСНОВНЫЕ ВИДЫ РАЗРЕШЕННОГО ИСПОЛЬЗОВАНИЯ ЗЕМЕЛЬНЫХ УЧАСТКОВ И ОБЪЕКТОВ КАПИТАЛЬНОГО СТРОИТЕЛЬСТВА							
1	13.0	Земельные участки общего назначения	100	2000	50%	13 метров	3 метра
2	13.1	Ведение огородничества	100	4500	0%	не подлежат установлению	
3	13.2	Ведение садоводства	600	2000	30%	3 этажа /13 метров	3 метра
4	11.0	Водные объекты	градостроительный регламент не устанавливается				
5	11.1	Общее пользование водными объектами	не подлежат установлению				
6	3.1.1	Предоставление коммунальных услуг	не подлежит установлению				
7	4.4	Магазины	200	не подлежит установлению	50%	13 метров	3 метра
8	12.0	Земельные участки (территории) общего пользования	градостроительный регламент не устанавливается				
УСЛОВНО РАЗРЕШЕННЫЕ ВИДЫ ИСПОЛЬЗОВАНИЯ ЗЕМЕЛЬНЫХ УЧАСТКОВ И ОБЪЕКТОВ КАПИТАЛЬНОГО СТРОИТЕЛЬСТВА							
9	Не установлены						

Ограничения использования земельных участков и объектов капитального строительства, устанавливаемые в соответствии с законодательством Российской Федерации, определяются пунктом 22 настоящих Правил.

22. Ограничения использования земельных участков и объектов капитального строительства, устанавливаемые в соответствии с законодательством Российской Федерации

1. На территории Первомайского сельского поселения Подгоренского муниципального района Воронежской области располагаются следующие зоны с особыми условиями использования территории:

– охранная зона объектов электроэнергетики (объектов электросетевого хозяйства и объектов по производству электрической энергии);

– охранная зона линий и сооружений связи;

– водоохранная (рыбоохранная) зона;

– прибрежная защитная полоса;

– зоны санитарной охраны источников питьевого и хозяйственно-бытового водоснабжения, а также устанавливаемые в случаях, предусмотренных Водным кодексом Российской Федерации, в отношении подземных водных объектов зоны специальной охраны;

– санитарно-защитная зона;

– зона минимальных расстояний до магистральных или промышленных трубопроводов (газопроводов, нефтепроводов и нефтепродуктопроводов, аммиакопроводов).

2. Ограничения для зон с особыми условиями использования территории установлены в соответствии с действующими нормативами.

№ п/п	Вид зоны	Ограничения в использовании земельных участков и объектов капитального строительства	Основания установления ограничений
1	Охранная зона объектов электроэнергетики (объектов электросетевого хозяйства и объектов по производству электрической энергии)	1. В охранных зонах объектов электросетевого хозяйства, размещенных на земельных участках, запрещается осуществлять любые действия, которые могут нарушить безопасную работу объектов электросетевого хозяйства, в том числе привести к их повреждению или уничтожению, и (или) повлечь причинение вреда жизни, здоровью граждан и имуществу физических или юридических лиц, а также повлечь нанесение экологического ущерба и возникновение пожаров, в том числе: - набрасывать на провода и опоры воздушных линий электропередачи посторонние предметы, а также подниматься на опоры воздушных линий электропередачи; - размещать любые объекты и предметы (материалы) в пределах созданных в соответствии с требованиями нормативно-технических документов проходов и подъездов для доступа к объектам электросетевого хозяйства, а также проводить любые работы и возводить сооружения, которые могут препятствовать доступу к объектам электросетевого хозяйства, без создания необходимых для такого доступа проходов и подъездов; - находиться в пределах огороженной территории и помещениях распределительных устройств и подстанций, открывать двери и люки распределительных устройств и подстанций, производить переключения и подключения в электрических сетях (указанное требование не распространяется на работников, занятых выполнением разрешённых в установленном порядке работ), разводить огонь в пределах охранных зон вводных и распределительных устройств, подстанций, воздушных линий электропередачи, а также в охранных зонах кабельных линий электропередачи; - размещать свалки; - производить работы ударными механизмами, сбрасывать тяжести массой свыше 5 тонн, производить сброс и слив едких и коррозионных веществ и горюче-смазочных материалов (в	Постановление Правительства Российской Федерации от 24.02.2009 № 160 «О порядке установления охранных зон объектов электросетевого хозяйства и особых условий использования земельных участков, расположенных в границах таких зон» Постановление Правительства Российской Федерации от 18.11.2013 № 1033 «О порядке установления охранных зон объектов по производству электрической энергии и особых условий использования земельных участков, расположенных в границах таких зон»

		охранных зонах подземных кабельных линий электропередачи). 2. Для объектов электросетевого хозяйства напряжением свыше 1000 вольт, помимо действий, предусмотренных пунктом 1, запрещается: - складировать или размещать хранилища любых, в том числе горюче-смазочных материалов; - размещать детские и спортивные площадки, стадионы, рынки, торговые точки, полевые станы, загоны для скота, гаражи и стоянки всех видов машин и механизмов, проводить любые мероприятия, связанные с большим скоплением людей, не занятых выполнением разрешённых в установленном порядке работ (в охранных зонах воздушных линий электропередачи); - использовать (запускать) любые летательные аппараты, в том числе воздушных змеев, спортивные модели летательных аппаратов (в охранных зонах воздушных линий электропередачи); - бросать якоря с судов и осуществлять их проход с отданными якорями, цепями, лотами, волокушами и тралами (в охранных зонах подводных кабельных линий электропередачи); - осуществлять проход судов с поднятыми стрелами кранов и других механизмов (в охранных зонах воздушных линий электропередачи). 3. Без письменного разрешения сетевой организации запрещается: - строительство, капитальный ремонт, реконструкция или снос зданий и сооружений; - горные, взрывные, мелиоративные работы, в том числе связанные с временным затоплением земель; - посадка и вырубка деревьев и кустарников; - дноуглубительные, землечерпальные и погрузочно-разгрузочные работы, добыча рыбы, других водных животных и растений придонными орудиями лова, устройство водопоев, колка и заготовка льда (в охранных зонах подводных кабельных линий электропередачи); - проход судов, у которых расстояние по вертикали от верхнего крайнего габарита с грузом или без груза до нижней точки провеса проводов переходов воздушных линий электропередачи через водоёмы менее минимально допустимого расстояния, в том числе с	

		учётом максимального уровня подъёма воды при паводке; - проезд машин и механизмов, имеющих общую высоту с грузом или без груза от поверхности дороги более 4,5 метра (в охранных зонах воздушных линий электропередачи); - земляные работы на глубине более 0,3 метра (на вспахиваемых землях на глубине более 0,45 метра), а также планировка грунта (в охранных зонах подземных кабельных линий электропередачи); - полив сельскохозяйственных культур в случае, если высота струи воды может составить свыше 3 метров (в охранных зонах воздушных линий электропередачи); - полевые сельскохозяйственные работы с применением сельскохозяйственных машин и оборудования высотой более 4 метров (в охранных зонах воздушных линий электропередачи) или полевые сельскохозяйственные работы, связанные с вспашкой земли (в охранных зонах кабельных линий электропередачи). 4. Для объектов электросетевого хозяйства напряжением до 1000 вольт, помимо действий, предусмотренных пунктом 3, без письменного решения о согласовании сетевых организаций запрещается: - размещать детские и спортивные площадки, стадионы, рынки, торговые точки, полевые станы, загоны для скота, гаражи и стоянки всех видов машин и механизмов, садовые, огородные земельные участки и иные объекты недвижимости, расположенные в границах территории ведения гражданами садоводства или огородничества для собственных нужд объекты жилищного строительства, в том числе индивидуального (в охранных зонах воздушных линий электропередачи); - складировать или размещать хранилища любых, в том числе горюче-смазочных материалов; - устраивать причалы для стоянки судов, барж и плавучих кранов, бросать якоря с судов и осуществлять их проход с отданными якорями, цепями, лотами, волокушами и тралами (в охранных зонах подводных кабельных линий электропередачи). 5. В охранных зонах объектов по производству электрической энергии запрещается осуществлять действия, которые могут нарушить безопасную работу объектов, в том числе привести к их	

		повреждению или уничтожению и (или) повлечь причинение вреда жизни, здоровью граждан и имуществу физических или юридических лиц, а также нанесение вреда окружающей среде и возникновение пожаров и чрезвычайных ситуаций, а именно: - убирать, перемещать, засыпать и повреждать предупреждающие знаки; - размещать кладбища, скотомогильники, захоронения отходов производства и потребления, радиоактивных, химических, взрывчатых, токсичных, отравляющих и ядовитых веществ; - производить сброс и слив едких и коррозионных веществ, в том числе растворов кислот, щелочей и солей, а также горюче-смазочных материалов; - разводить огонь и размещать какие-либо открытые или закрытые источники огня; - проводить работы, размещать объекты и предметы, возводить сооружения, которые могут препятствовать доступу к объектам, без создания необходимых для такого доступа проходов и подъездов; - производить работы ударными механизмами, сбрасывать тяжести массой свыше 5 тонн; - складировать любые материалы, в том числе взрывоопасные, пожароопасные и горюче-смазочные. 6. Без письменного согласования владельцев объектов запрещается: - размещать детские и спортивные площадки, стадионы, рынки, торговые точки, полевые станы, загоны для скота, гаражи и стоянки всех видов машин и механизмов; - проводить любые мероприятия, связанные с пребыванием людей, не занятых выполнением работ, разрешенных в установленном порядке; - осуществлять горные, взрывные, мелиоративные работы, в том числе связанные с временным затоплением земель.	
2	Охранная зона линий и сооружений связи	В пределах охранной зоны подземной кабельной линии связи или линии радиофикации запрещается: - раскопка грунта при помощи ударных инструментов (ломов, кирк, клиньев и пневматических инструментов); - разработка мерзлого грунта с применением ударных механизмов. Без письменного согласия и присутствия представителей	Постановление Правительства Российской Федерации от 09.06.1995 № 578 «Об утверждении Правил охраны линий и сооружений связи Российской Федерации»

		предприятий, эксплуатирующих линии связи и линии радиофикации, запрещается: - осуществлять всякого рода строительные, монтажные и взрывные работы, планировку грунта землеройными механизмами (за исключением зон песчаных барханов) и земляные работы (за исключением вспашки на глубину не более 0,3 метра); - производить геолого-съемочные, поисковые, геодезические и другие изыскательские работы, которые связаны с бурением скважин, шурфованием, взятием проб грунта, осуществлением взрывных работ; - производить посадку деревьев, располагать полевые станы, содержать скот, складировать материалы, корма и удобрения, жечь костры, устраивать стрельбища; - устраивать проезды и стоянки автотранспорта, тракторов и механизмов, провозить негабаритные грузы под проводами воздушных линий связи и линий радиофикации, строить каналы (арыки), устраивать заграждения и другие препятствия; - устраивать причалы для стоянки судов, барж и плавучих кранов, производить погрузочно-разгрузочные, подводно-технические, дноуглубительные и землечерпательные работы, выделять рыбопромысловые участки, производить добычу рыбы, других водных животных, а также водных растений придонными орудиями лова, устраивать водопои, производить колку и заготовку льда. Судам и другим плавучим средствам запрещается бросать якоря, проходить с отданными якорями, цепями, лотами, волокушами и тралами; - производить строительство и реконструкцию линий электропередач, радиостанций и других объектов, излучающих электромагнитную энергию и оказывающих опасное воздействие на линии связи и линии радиофикации; - производить защиту подземных коммуникаций от коррозии без учета проходящих подземных кабельных линий связи. Запрещается производить всякого рода действия, которые могут нарушить нормальную работу линий связи и линий радиофикации, в частности: - производить снос и реконструкцию зданий и мостов, осуществлять переустройство коллекторов, туннелей метрополитена и железных	

		дорог, где проложены кабели связи, установлены столбы воздушных линий связи и линий радиофикации, размещены технические сооружения радиорелейных станций, кабельные ящики и распределительные коробки, без предварительного выноса заказчиками (застройщиками) линий и сооружений связи, линий и сооружений радиофикации по согласованию с предприятиями, в ведении которых находятся эти линии и сооружения; - производить засыпку трасс подземных кабельных линий связи, устраивать на этих трассах временные склады, стоки химически активных веществ и свалки промышленных, бытовых и прочих отходов, ломать замерные, сигнальные, предупредительные знаки и телефонные колодцы; - открывать двери и люки необслуживаемых усилительных и регенерационных пунктов (наземных и подземных) и радиорелейных станций, кабельных колодцев телефонной канализации, распределительных шкафов и кабельных ящиков, а также подключаться к линиям связи (за исключением лиц, обслуживающих эти линии); - огораживать трассы линий связи, препятствуя свободному доступу к ним технического персонала; - самовольно подключаться к абонентской телефонной линии и линии радиофикации в целях пользования услугами связи; - совершать иные действия, которые могут причинить повреждения сооружениям связи и радиофикации (повреждать опоры и арматуру воздушных линий связи, обрывать провода, набрасывать на них посторонние предметы и другое).	
3	Водоохранная зона	В границах водоохраной зоны запрещается: - использование сточных вод в целях регулирования плодородия почв; - размещение кладбищ, скотомогильников, объектов размещения отходов производства и потребления, химических, взрывчатых, токсичных, отравляющих и ядовитых веществ, пунктов захоронения радиоактивных отходов; - осуществление авиационных мер по борьбе с вредными организмами; - движение и стоянка транспортных средств (кроме специальных транспортных средств), за исключением их движения по дорогам и стоянки на дорогах и в специально оборудованных местах,	Водный кодекс Российской Федерации

		имеющих твердое покрытие; - строительство и реконструкция автозаправочных станций, складов горюче-смазочных материалов (за исключением случаев, если автозаправочные станции, склады горюче-смазочных материалов размещены на территориях портов, инфраструктуры внутренних водных путей, в том числе баз (сооружений) для стоянки маломерных судов, объектов органов федеральной службы безопасности), станций технического обслуживания, используемых для технического осмотра и ремонта транспортных средств, осуществление мойки транспортных средств; - размещение специализированных хранилищ пестицидов и агрохимикатов, применение пестицидов и агрохимикатов; - сброс сточных, в том числе дренажных, вод; - разведка и добыча общераспространенных полезных ископаемых (за исключением случаев, если разведка и добыча общераспространенных полезных ископаемых осуществляются пользователями недр, осуществляющими разведку и добычу иных видов полезных ископаемых, в границах предоставленных им в соответствии с законодательством Российской Федерации о недрах горных отводов и (или) геологических отводов на основании утвержденного технического проекта в соответствии со ст. 19.1 Закона Российской Федерации от 21 февраля 1992 года № 2395-1 «О недрах»).	
	Рыбоохранная зона	В границах рыбоохранной зоны запрещается: - использование сточных вод в целях регулирования плодородия почв; - размещение кладбищ, скотомогильников, объектов размещения отходов производства и потребления, химических, взрывчатых, токсичных, отравляющих и ядовитых веществ, пунктов захоронения радиоактивных отходов; - осуществление авиационных мер по борьбе с вредными организмами; - движение и стоянка транспортных средств (кроме специальных транспортных средств), за исключением их движения по дорогам и стоянки на дорогах и в специально оборудованных местах, имеющих твердое покрытие; - размещение автозаправочных станций, складов горюче-смазочных	Постановление Правительства Российской Федерации от 06.10.2008 № 743 «Об утверждении Правил установления рыбоохранных зон»

		материалов (за исключением случаев, если автозаправочные станции, склады горюче-смазочных материалов размещены на территориях портов, судостроительных и судоремонтных организаций, инфраструктуры внутренних водных путей при условии соблюдения требований законодательства в области охраны окружающей среды и Водного кодекса Российской Федерации), станций технического обслуживания, используемых для технического осмотра и ремонта транспортных средств, осуществление мойки транспортного средства; - размещение специализированных хранилищ пестицидов и агрохимикатов, применение пестицидов и агрохимикатов; - сброс сточных, в том числе дренажных, вод; - разведка и добыча общераспространенных полезных ископаемых (за исключением случаев, если разведка и добыча общераспространенных полезных ископаемых осуществляются пользователями недр, осуществляющими разведку и добычу иных видов полезных ископаемых, в границах предоставленных им в соответствии с законодательством Российской Федерации о недрах горных отводов и (или) геологических отводов на основании утвержденного технического проекта в соответствии со статьей 19.1 Закона Российской Федерации «О недрах»); - распашка земель; - размещение отвалов размываемых грунтов; - выпас сельскохозяйственных животных и организация для них летних лагерей, ванн.	
4	Прибрежная защитная полоса	В границах прибрежных защитных полос запрещается: - использование сточных вод в целях регулирования плодородия почв; - размещение кладбищ, скотомогильников, объектов размещения отходов производства и потребления, химических, взрывчатых, токсичных, отравляющих и ядовитых веществ, пунктов захоронения радиоактивных отходов; - осуществление авиационных мер по борьбе с вредными организмами; - движение и стоянка транспортных средств (кроме специальных транспортных средств), за исключением их движения по дорогам и стоянки на дорогах и в специально оборудованных местах, имеющих твердое покрытие;	Водный кодекс Российской Федерации

		- строительство и реконструкция автозаправочных станций, складов горюче-смазочных материалов (за исключением случаев, если автозаправочные станции, склады горюче-смазочных материалов размещены на территориях портов, инфраструктуры внутренних водных путей, в том числе баз (сооружений) для стоянки маломерных судов, объектов органов федеральной службы безопасности), станций технического обслуживания, используемых для технического осмотра и ремонта транспортных средств, осуществление мойки транспортных средств; - размещение специализированных хранилищ пестицидов и агрохимикатов, применение пестицидов и агрохимикатов; - сброс сточных, в том числе дренажных, вод; - разведка и добыча общераспространенных полезных ископаемых (за исключением случаев, если разведка и добыча общераспространенных полезных ископаемых осуществляются пользователями недр, осуществляющими разведку и добычу иных видов полезных ископаемых, в границах предоставленных им в соответствии с законодательством Российской Федерации о недрах горных отводов и (или) геологических отводов на основании утвержденного технического проекта в соответствии со ст. 19.1 Закона Российской Федерации от 21 февраля 1992 года № 2395-1 «О недрах»); - распашка земель; - размещение отвалов размываемых грунтов; - выпас сельскохозяйственных животных и организация для них летних лагерей, ванн.	
5	Зоны санитарной охраны источников питьевого и хозяйственно-бытового водоснабжения, а также устанавливаемые в случаях, предусмотренных Водным кодексом Российской Федерации, в отношении подземных водных объектов зоны специальной охраны	В зоне санитарной охраны источников питьевого и хозяйственно-бытового водоснабжения запрещается сброс сточных, в том числе дренажных, вод. На территории зоны санитарной охраны подземных источников водоснабжения: 1. В первом поясе не допускается: - посадка высокоствольных деревьев; - все виды строительства, не имеющие непосредственного отношения к эксплуатации, реконструкции и расширению водопроводных сооружений, в том числе прокладка трубопроводов различного назначения; - размещение жилых и хозяйственно-бытовых зданий;	Водный кодекс Российской Федерации СанПиН 2.1.4.1110-02 «Зоны санитарной охраны источников водоснабжения и водопроводов питьевого назначения»

		- проживание людей; - применение ядохимикатов и удобрений. 2. Во втором поясе запрещено: - закачка отработанных вод в подземные горизонты, подземное складирование твёрдых отходов и разработка недр земли; - размещение кладбищ, скотомогильников, полей ассенизации, полей фильтрации, навозохранилищ, силосных траншей, животноводческих и птицеводческих предприятий и других объектов, обусловливающих опасность микробного загрязнения подземных вод; - применение удобрений и ядохимикатов; - рубка леса главного пользования и реконструкции; - размещение складов горюче-смазочных материалов, ядохимикатов и минеральных удобрений, накопителей промстоков, шламохранилищ и других объектов, обусловливающих опасность химического загрязнения подземных вод. Бурение новых скважин и новое строительство, связанное с нарушением почвенного покрова, производится при обязательном согласовании с центром государственного санитарно-эпидемиологического надзора. 3. В третьем поясе запрещено: - закачка отработанных вод в подземные горизонты, подземное складирование твёрдых отходов и разработка недр земли; - размещение складов горюче-смазочных материалов, ядохимикатов и минеральных удобрений, накопителей промстоков, шламохранилищ и других объектов, обусловливающих опасность химического загрязнения подземных вод. Размещение таких объектов допускается в пределах третьего пояса зоны санитарной охраны только при использовании защищённых подземных вод, при условии выполнения специальных мероприятий по защите водоносного горизонта от загрязнения при наличии санитарно-эпидемиологического заключения центра государственного санитарно-эпидемиологического надзора, выданного с учётом заключения органов геологического контроля. Бурение новых скважин и новое строительство, связанное с нарушением почвенного покрова, производится при обязательном	

		согласовании с центром государственного санитарно-эпидемиологического надзора. На территории зоны санитарной охраны поверхностных источников водоснабжения: 1. В первом поясе не допускается: - посадка высокоствольных деревьев; - все виды строительства, не имеющие непосредственного отношения к эксплуатации, реконструкции и расширению водопроводных сооружений, в том числе прокладка трубопроводов различного назначения; - размещение жилых и хозяйственно-бытовых зданий; - проживание людей; - применение ядохимикатов и удобрений; - спуск любых сточных вод, в том числе сточных вод водного транспорта; - купание, стирка белья, водопой скота и другие виды водопользования, оказывающие влияние на качество воды. 2. Во втором поясе не допускается: - рубка леса главного пользования и реконструкции, а также закрепление за лесозаготовительными предприятиями древесины на корню и лесосечного фонда долгосрочного пользования (допускается только рубки ухода и санитарные рубки леса); - расположение стойбищ и выпас скота, а также всякое другое использование водоема и земельных участков, лесных угодий в пределах прибрежной полосы шириной не менее 500 м, которое может привести к ухудшению качества или уменьшению количества воды источника водоснабжения; - отведение сточных вод в зоне водосбора источника водоснабжения, включая его притоки, не отвечающих гигиеническим требованиям к охране поверхностных вод; - размещение кладбищ, скотомогильников, полей ассенизации, полей фильтрации, навозохранилищ, силосных траншей, животноводческих и птицеводческих предприятий и других объектов, обусловливающих опасность микробного загрязнения подземных вод; - применение удобрений и ядохимикатов;	

		- рубка леса главного пользования и реконструкции; - сброс промышленных, сельскохозяйственных, городских и ливневых сточных вод, содержание в которых химических веществ и микроорганизмов превышает установленные санитарными правилами гигиенические нормативы качества воды (с учетом Определения Верховного Суда РФ от 25.09.2014 № АПЛ14-393); - размещение складов горюче-смазочных материалов, ядохимикатов и минеральных удобрений, накопителей промстоков, шламохранилищ и других объектов, обусловливающих опасность химического загрязнения подземных вод. Регулирование отведения территории для нового строительства жилых, промышленных и сельскохозяйственных объектов, а также согласование изменений технологий действующих предприятий, связанных с повышением степени опасности загрязнения сточными водами источника водоснабжения производится при согласовании с центром государственного санитарно-эпидемиологического надзора. Все работы, в том числе добыча песка, гравия, донноуглубительные, в пределах акватории зоны санитарной охраны допускаются по согласованию с центром государственного санитарно - эпидемиологического надзора лишь при обосновании гидрологическими расчетами отсутствия ухудшения качества воды в створе водозабора. Использование химических методов борьбы с эвтрофикацией водоемов допускается при условии применения препаратов, имеющих положительное санитарно - эпидемиологическое заключение государственной санитарно - эпидемиологической службы Российской Федерации. Использование источников водоснабжения в пределах второго пояса зоны санитарной охраны для купания, туризма, водного спорта и рыбной ловли допускается в установленных местах при условии соблюдения гигиенических требований к охране поверхностных вод, а также гигиенических требований к зонам рекреации водных объектов. 3. В третьем поясе не допускается отведение сточных вод в зоне водосбора источника водоснабжения, включая его притоки, не	

		отвечающих гигиеническим требованиям к охране поверхностных вод. Регулирование отведения территории для нового строительства жилых, промышленных и сельскохозяйственных объектов, а также согласование изменений технологий действующих предприятий, связанных с повышением степени опасности загрязнения сточными водами источника водоснабжения производится при согласовании с центром государственного санитарно-эпидемиологического надзора. Все работы, в том числе добыча песка, гравия, донноуглубительные, в пределах акватории зоны санитарной охраны допускаются по согласованию с центром государственного санитарно - эпидемиологического надзора лишь при обосновании гидрологическими расчетами отсутствия ухудшения качества воды в створе водозабора. Использование химических методов борьбы с эвтрофикацией водоемов допускается при условии применения препаратов, имеющих положительное санитарно - эпидемиологическое заключение государственной санитарно - эпидемиологической службы Российской Федерации.	
6	Санитарно-защитная зона	В границах санитарно-защитной зоны не допускается использования земельных участков в целях: - размещения жилой застройки, объектов образовательного и медицинского назначения, спортивных сооружений открытого типа, организаций отдыха детей и их оздоровления, зон рекреационного назначения и для ведения садоводства; - размещения объектов для производства и хранения лекарственных средств, объекты пищевых отраслей промышленности, оптовых складов продовольственного сырья и пищевой продукции, комплексов водопроводных сооружений для подготовки и хранения питьевой воды, использования земельных участков в целях производства, хранения и переработки сельскохозяйственной продукции, предназначенной для дальнейшего использования в качестве пищевой продукции, если химическое, физическое и (или) биологическое воздействие объекта, в отношении которого установлена санитарно-защитная зона, приведет к нарушению качества и безопасности таких средств, сырья, воды и продукции в соответствии с установленными требованиями.	Постановление Правительства Российской Федерации от 03.03.2018 № 222 «Об утверждении Правил установления санитарно-защитных зон и использования земельных участков, расположенных в границах санитарно-защитных зон»

7	Зона минимальных расстояний до магистральных или промышленных трубопроводов (газопроводов, нефтепроводов и нефтепродуктопроводов, аммиакопроводов)	Перечень ограничений использования земельных участков в границах зоны минимальных расстояний до магистральных или промышленных трубопроводов определяется Правительством РФ в положении о данном виде зоны с особыми условиями использования территории.	

Приложение №1
к правилам землепользования и застройки
Первомайского сельского поселения
Подгоренского муниципального района
Воронежской области

СВЕДЕНИЯ О ГРАНИЦАХ ТЕРРИТОРИАЛЬНЫХ ЗОН, СОДЕРЖАЩИЕ ГРАФИЧЕСКОЕ ОПИСАНИЕ МЕСТОПОЛОЖЕНИЯ ГРАНИЦ ТЕРРИТОРИАЛЬНЫХ ЗОН, ПЕРЕЧЕНЬ КООРДИНАТ ХАРАКТЕРНЫХ ТОЧЕК ГРАНИЦ ТЕРРИТОРИАЛЬНЫХ ЗОН ХУТОРА СУД-НИКОЛАЕВКА

ОПИСАНИЕ МЕСТОПОЛОЖЕНИЯ ГРАНИЦ

Зона застройки индивидуальными жилыми домами - Ж1

(наименование объекта, местоположение границ которого описано
(далее объект)

Раздел 1

Сведения об объекте		
№ п/п	Характеристики объекта	Описание характеристик
1	2	3
1	Местоположение объекта	Воронежская область, Подгоренский муниципальный район, Первомайское сельское поселение, хутор Суд-Николаевка
2	Площадь объекта ± величина погрешности определения площади (Р ± Дельта Р)	2050049+/-5011 м²
3	Иные характеристики объекта	-

Раздел 2

Сведения о местоположении границ объекта					
1. Система координат: МСК - 36, зона 1					
2. Сведения о характерных точках границ объекта					
Обозначение характерных точек границ	Координаты, м		Метод определения координат характерной точки	Средняя квадратическая погрешность положения характерной точки (Mt), м	Описание обозначения точки на местности (при наличии)
	X	Y			
1	2	3	4	5	6
1	368882.60	1329758.05	Картометрический	1.00	-
2	368911.65	1330014.92	Картометрический	1.00	-
3	368913.08	1330029.97	Картометрический	1.00	-
4	368895.20	1330032.92	Картометрический	1.00	-
5	368797.50	1330044.01	Картометрический	1.00	-
6	368796.59	1330056.84	Картометрический	1.00	-
7	368793.55	1330142.22	Картометрический	1.00	-
8	368761.45	1330193.68	Картометрический	1.00	-
9	368766.29	1330357.93	Картометрический	1.00	-
10	368661.48	1330363.95	Картометрический	1.00	-
11	368595.36	1330367.74	Картометрический	1.00	-
12	368604.56	1330487.05	Картометрический	1.00	-
13	368616.31	1330652.67	Картометрический	1.00	-
14	368622.73	1330739.94	Картометрический	1.00	-
15	368575.90	1330759.40	Картометрический	1.00	-
16	368408.72	1330800.16	Картометрический	1.00	-
17	368419.17	1330894.32	Картометрический	1.00	-
18	368355.32	1330871.34	Картометрический	1.00	-
19	368336.72	1330858.04	Картометрический	1.00	-
20	368311.46	1330838.55	Картометрический	1.00	-
21	368295.72	1330769.86	Картометрический	1.00	-
22	368294.44	1330747.30	Картометрический	1.00	-
23	368286.42	1330723.78	Картометрический	1.00	-
24	368276.90	1330662.24	Картометрический	1.00	-
25	368278.62	1330595.53	Картометрический	1.00	-
26	368268.58	1330545.02	Картометрический	1.00	-
27	368234.46	1330496.71	Картометрический	1.00	-
28	368218.70	1330431.68	Картометрический	1.00	-
29	368218.04	1330406.82	Картометрический	1.00	-
30	368220.89	1330356.28	Картометрический	1.00	-
31	368235.20	1330307.82	Картометрический	1.00	-
32	368235.39	1330278.00	Картометрический	1.00	-
33	368239.61	1330239.16	Картометрический	1.00	-
34	368238.98	1330199.99	Картометрический	1.00	-
35	368273.68	1330153.29	Картометрический	1.00	-

1	2	3	4	5	6
36	368291.98	1330106.51	Картометрический	1.00	-
37	368307.99	1330142.73	Картометрический	1.00	-
38	368322.17	1330135.31	Картометрический	1.00	-
39	368305.48	1330097.78	Картометрический	1.00	-
40	368296.42	1330086.40	Картометрический	1.00	-
41	368295.91	1330084.85	Картометрический	1.00	-
42	368306.25	1330078.38	Картометрический	1.00	-
43	368298.60	1330064.33	Картометрический	1.00	-
44	368282.14	1330074.53	Картометрический	1.00	-
45	368287.93	1329949.90	Картометрический	1.00	-
46	368284.95	1329890.83	Картометрический	1.00	-
47	368300.13	1329890.95	Картометрический	1.00	-
48	368432.24	1329857.96	Картометрический	1.00	-
49	368499.58	1329842.55	Картометрический	1.00	-
50	368598.00	1329829.87	Картометрический	1.00	-
51	368676.83	1329835.69	Картометрический	1.00	-
52	368703.87	1329827.76	Картометрический	1.00	-
53	368716.83	1329815.30	Картометрический	1.00	-
54	368827.28	1329766.45	Картометрический	1.00	-
1	368882.60	1329758.05	Картометрический	1.00	-
55	368251.29	1329888.52	Картометрический	1.00	-
56	368252.99	1329947.62	Картометрический	1.00	-
57	368245.65	1330024.60	Картометрический	1.00	-
58	368240.40	1330076.50	Картометрический	1.00	-
59	368220.32	1330077.48	Картометрический	1.00	-
60	368208.56	1330081.01	Картометрический	1.00	-
61	368212.07	1330073.02	Картометрический	1.00	-
62	368212.89	1330060.49	Картометрический	1.00	-
63	368013.78	1330057.07	Картометрический	1.00	-
64	367989.60	1330056.64	Картометрический	1.00	-
65	367968.59	1330055.08	Картометрический	1.00	-
66	367960.46	1329970.25	Картометрический	1.00	-
67	367985.12	1329968.02	Картометрический	1.00	-
68	367983.04	1329928.00	Картометрический	1.00	-
69	367982.55	1329919.25	Картометрический	1.00	-
70	368023.45	1329925.05	Картометрический	1.00	-
71	368096.21	1329918.44	Картометрический	1.00	-
72	368122.87	1329914.16	Картометрический	1.00	-
73	368130.36	1329863.60	Картометрический	1.00	-
74	368197.70	1329879.33	Картометрический	1.00	-
55	368251.29	1329888.52	Картометрический	1.00	-
75	368239.64	1330092.54	Картометрический	1.00	-
76	368227.16	1330137.95	Картометрический	1.00	-
77	368212.21	1330186.80	Картометрический	1.00	-
78	368222.21	1330215.21	Картометрический	1.00	-
79	368225.12	1330242.25	Картометрический	1.00	-

1	2	3	4	5	6
80	368221.01	1330263.35	Картометрический	1.00	-
81	368174.23	1330313.20	Картометрический	1.00	-
82	368136.16	1330376.29	Картометрический	1.00	-
83	368125.08	1330417.64	Картометрический	1.00	-
84	368146.87	1330461.38	Картометрический	1.00	-
85	368172.84	1330512.16	Картометрический	1.00	-
86	368182.08	1330554.60	Картометрический	1.00	-
87	368188.61	1330595.36	Картометрический	1.00	-
88	368206.76	1330624.86	Картометрический	1.00	-
89	368223.76	1330656.24	Картометрический	1.00	-
90	368231.32	1330689.85	Картометрический	1.00	-
91	368241.52	1330749.98	Картометрический	1.00	-
92	368241.52	1330777.21	Картометрический	1.00	-
93	368238.66	1330809.61	Картометрический	1.00	-
94	368259.34	1330868.36	Картометрический	1.00	-
95	368298.55	1330894.36	Картометрический	1.00	-
96	368381.85	1330926.32	Картометрический	1.00	-
97	368369.38	1330979.06	Картометрический	1.00	-
98	368331.11	1331049.19	Картометрический	1.00	-
99	368219.12	1331055.42	Картометрический	1.00	-
100	368197.78	1331129.49	Картометрический	1.00	-
101	368124.31	1331166.37	Картометрический	1.00	-
102	368055.19	1331166.75	Картометрический	1.00	-
103	368045.57	1331324.46	Картометрический	1.00	-
104	368039.53	1331360.99	Картометрический	1.00	-
105	368074.18	1331365.46	Картометрический	1.00	-
106	368065.70	1331407.11	Картометрический	1.00	-
107	367999.75	1331396.43	Картометрический	1.00	-
108	367973.69	1331445.17	Картометрический	1.00	-
109	367946.80	1331447.89	Картометрический	1.00	-
110	367587.56	1331498.41	Картометрический	1.00	-
111	367562.35	1331461.61	Картометрический	1.00	-
112	367539.54	1331440.17	Картометрический	1.00	-
113	367511.41	1331419.82	Картометрический	1.00	-
114	367477.17	1331390.55	Картометрический	1.00	-
115	367430.13	1331366.67	Картометрический	1.00	-
116	367393.13	1331351.56	Картометрический	1.00	-
117	367357.24	1331341.81	Картометрический	1.00	-
118	367357.73	1331308.73	Картометрический	1.00	-
119	367339.14	1331309.80	Картометрический	1.00	-
120	367327.95	1331234.60	Картометрический	1.00	-
121	367207.32	1331256.36	Картометрический	1.00	-
122	367209.35	1331280.88	Картометрический	1.00	-
123	367191.01	1331306.92	Картометрический	1.00	-
124	367178.88	1331259.86	Картометрический	1.00	-
125	367160.65	1331187.04	Картометрический	1.00	-
126	367143.19	1331117.87	Картометрический	1.00	-
127	367144.05	1331101.83	Картометрический	1.00	-

1	2	3	4	5	6
128	367160.35	1331087.20	Картометрический	1.00	-
129	367197.03	1331070.18	Картометрический	1.00	-
130	367249.05	1331048.16	Картометрический	1.00	-
131	367258.89	1331044.78	Картометрический	1.00	-
132	367259.70	1331048.55	Картометрический	1.00	-
133	367268.83	1331111.78	Картометрический	1.00	-
134	367296.41	1331115.80	Картометрический	1.00	-
135	367348.09	1331143.89	Картометрический	1.00	-
136	367362.73	1331142.76	Картометрический	1.00	-
137	367366.38	1331131.02	Картометрический	1.00	-
138	367374.91	1331129.85	Картометрический	1.00	-
139	367377.61	1331126.20	Картометрический	1.00	-
140	367375.73	1331095.21	Картометрический	1.00	-
141	367401.91	1331092.15	Картометрический	1.00	-
142	367403.47	1331084.65	Картометрический	1.00	-
143	367407.06	1331027.54	Картометрический	1.00	-
144	367403.95	1331001.49	Картометрический	1.00	-
145	367456.98	1330993.33	Картометрический	1.00	-
146	367516.43	1330983.60	Картометрический	1.00	-
147	367536.38	1330980.81	Картометрический	1.00	-
148	367541.19	1330981.56	Картометрический	1.00	-
149	367546.22	1330983.70	Картометрический	1.00	-
150	367550.21	1330980.28	Картометрический	1.00	-
151	367554.63	1330976.38	Картометрический	1.00	-
152	367558.46	1330973.45	Картометрический	1.00	-
153	367557.44	1330969.05	Картометрический	1.00	-
154	367560.82	1330966.22	Картометрический	1.00	-
155	367569.24	1330960.90	Картометрический	1.00	-
156	367582.44	1330952.27	Картометрический	1.00	-
157	367611.54	1330919.04	Картометрический	1.00	-
158	367623.28	1330898.37	Картометрический	1.00	-
159	367642.93	1330899.65	Картометрический	1.00	-
160	367827.83	1330870.95	Картометрический	1.00	-
161	367811.61	1330640.85	Картометрический	1.00	-
162	367839.31	1330633.59	Картометрический	1.00	-
163	367909.92	1330622.27	Картометрический	1.00	-
164	367990.61	1330612.26	Картометрический	1.00	-
165	367987.02	1330579.68	Картометрический	1.00	-
166	367982.90	1330549.97	Картометрический	1.00	-
167	367993.75	1330385.51	Картометрический	1.00	-
168	368004.58	1330367.86	Картометрический	1.00	-
169	368016.96	1330326.11	Картометрический	1.00	-
170	368023.27	1330310.56	Картометрический	1.00	-
171	368032.27	1330292.83	Картометрический	1.00	-
172	368049.84	1330272.41	Картометрический	1.00	-
173	368146.86	1330188.52	Картометрический	1.00	-
174	368180.58	1330144.73	Картометрический	1.00	-
175	368200.14	1330100.19	Картометрический	1.00	-

1	2	3	4	5	6
176	368221.41	1330093.43	Картометрический	1.00	-
75	368239.64	1330092.54	Картометрический	1.00	-
177	367537.50	1331505.37	Картометрический	1.00	-
178	367390.05	1331525.86	Картометрический	1.00	-
179	367386.11	1331465.84	Картометрический	1.00	-
180	367355.53	1331456.04	Картометрический	1.00	-
181	367356.80	1331371.04	Картометрический	1.00	-
182	367375.90	1331378.80	Картометрический	1.00	-
183	367410.46	1331396.07	Картометрический	1.00	-
184	367449.65	1331421.85	Картометрический	1.00	-
185	367472.64	1331440.22	Картометрический	1.00	-
186	367497.24	1331464.00	Картометрический	1.00	-
177	367537.50	1331505.37	Картометрический	1.00	-
187	367277.85	1330967.29	Картометрический	1.00	-
188	367281.42	1330980.91	Картометрический	1.00	-
189	367238.00	1330994.31	Картометрический	1.00	-
190	367247.18	1331021.68	Картометрический	1.00	-
191	367250.44	1331027.59	Картометрический	1.00	-
192	367242.25	1331030.40	Картометрический	1.00	-
193	367189.19	1331051.79	Картометрический	1.00	-
194	367134.97	1331074.33	Картометрический	1.00	-
195	367114.95	1331082.25	Картометрический	1.00	-
196	367059.68	1331104.23	Картометрический	1.00	-
197	366971.84	1331133.61	Картометрический	1.00	-
198	366858.25	1331159.32	Картометрический	1.00	-
199	366743.20	1331183.79	Картометрический	1.00	-
200	366701.06	1331195.44	Картометрический	1.00	-
201	366692.69	1331193.57	Картометрический	1.00	-
202	366688.78	1331181.65	Картометрический	1.00	-
203	366679.17	1331172.50	Картометрический	1.00	-
204	366652.26	1331113.86	Картометрический	1.00	-
205	366604.86	1331013.46	Картометрический	1.00	-
206	366586.75	1330969.97	Картометрический	1.00	-
207	366571.20	1330921.58	Картометрический	1.00	-
208	366564.40	1330887.59	Картометрический	1.00	-
209	366564.60	1330815.19	Картометрический	1.00	-
210	366575.60	1330804.95	Картометрический	1.00	-
211	366602.40	1330775.93	Картометрический	1.00	-
212	366687.55	1330694.29	Картометрический	1.00	-
213	366732.00	1330801.60	Картометрический	1.00	-
214	366762.98	1330838.87	Картометрический	1.00	-
215	366805.19	1330879.28	Картометрический	1.00	-
216	366837.97	1330905.32	Картометрический	1.00	-
217	366953.64	1330977.66	Картометрический	1.00	-
218	367000.28	1331036.99	Картометрический	1.00	-
219	367028.79	1331054.61	Картометрический	1.00	-

1	2	3	4	5	6
220	367059.32	1331056.63	Картометрический	1.00	-
221	367088.51	1331044.06	Картометрический	1.00	-
222	367119.04	1331021.16	Картометрический	1.00	-
223	367137.00	1330996.91	Картометрический	1.00	-
224	367140.59	1330969.97	Картометрический	1.00	-
225	367150.16	1330970.91	Картометрический	1.00	-
226	367170.23	1330970.48	Картометрический	1.00	-
227	367182.16	1330968.94	Картометрический	1.00	-
187	367277.85	1330967.29	Картометрический	1.00	-
228	366904.66	1331080.53	Картометрический	1.00	-
229	366886.74	1331129.84	Картометрический	1.00	-
230	366845.31	1331127.94	Картометрический	1.00	-
231	366792.84	1331101.37	Картометрический	1.00	-
232	366840.04	1331055.06	Картометрический	1.00	-
228	366904.66	1331080.53	Картометрический	1.00	-
233	367119.46	1331112.32	Картометрический	1.00	-
234	367124.71	1331114.54	Картометрический	1.00	-
235	367131.38	1331137.57	Картометрический	1.00	-
236	367142.84	1331173.79	Картометрический	1.00	-
237	367155.49	1331220.96	Картометрический	1.00	-
238	367177.03	1331315.65	Картометрический	1.00	-
239	367167.89	1331329.63	Картометрический	1.00	-
240	367164.70	1331334.21	Картометрический	1.00	-
241	367159.65	1331336.64	Картометрический	1.00	-
242	367123.98	1331345.65	Картометрический	1.00	-
243	367068.05	1331368.41	Картометрический	1.00	-
244	367003.21	1331395.93	Картометрический	1.00	-
245	366892.66	1331446.76	Картометрический	1.00	-
246	366765.76	1331503.02	Картометрический	1.00	-
247	366491.82	1331613.45	Картометрический	1.00	-
248	366479.23	1331615.64	Картометрический	1.00	-
249	366447.86	1331622.88	Картометрический	1.00	-
250	366405.68	1331632.27	Картометрический	1.00	-
251	365955.72	1331722.22	Картометрический	1.00	-
252	365753.04	1331762.28	Картометрический	1.00	-
253	365752.88	1331761.64	Картометрический	1.00	-
254	365701.81	1331559.64	Картометрический	1.00	-
255	365693.12	1331525.26	Картометрический	1.00	-
256	365682.25	1331491.34	Картометрический	1.00	-
257	365643.94	1331371.78	Картометрический	1.00	-
258	365640.54	1331356.52	Картометрический	1.00	-
259	365756.49	1331291.66	Картометрический	1.00	-
260	365801.69	1331254.33	Картометрический	1.00	-
261	365840.99	1331218.95	Картометрический	1.00	-
262	365886.19	1331185.55	Картометрический	1.00	-
263	365937.28	1331150.17	Картометрический	1.00	-

1	2	3	4	5	6
264	365996.24	1331101.04	Картометрический	1.00	-
265	366011.96	1331059.78	Картометрический	1.00	-
266	366023.75	1331012.61	Картометрический	1.00	-
267	366045.37	1330961.52	Картометрический	1.00	-
268	366077.48	1330949.55	Картометрический	1.00	-
269	366112.22	1330936.19	Картометрический	1.00	-
270	366353.90	1330818.06	Картометрический	1.00	-
271	366367.65	1330800.37	Картометрический	1.00	-
272	366399.10	1330786.62	Картометрический	1.00	-
273	366430.54	1330776.79	Картометрический	1.00	-
274	366447.64	1330869.93	Картометрический	1.00	-
275	366468.60	1330854.50	Картометрический	1.00	-
276	366539.18	1330994.11	Картометрический	1.00	-
277	366541.40	1330999.50	Картометрический	1.00	-
278	366543.49	1330954.50	Картометрический	1.00	-
279	366532.75	1330849.67	Картометрический	1.00	-
280	366542.93	1330838.64	Картометрический	1.00	-
281	366545.50	1330889.93	Картометрический	1.00	-
282	366552.78	1330926.36	Картометрический	1.00	-
283	366568.91	1330976.55	Картометрический	1.00	-
284	366587.48	1331021.12	Картометрический	1.00	-
285	366635.08	1331121.98	Картометрический	1.00	-
286	366661.78	1331191.34	Картометрический	1.00	-
287	366668.62	1331203.96	Картометрический	1.00	-
288	366667.79	1331207.51	Картометрический	1.00	-
289	366662.39	1331211.34	Картометрический	1.00	-
290	366667.21	1331224.62	Картометрический	1.00	-
291	366705.91	1331216.99	Картометрический	1.00	-
292	366747.21	1331210.40	Картометрический	1.00	-
293	366860.21	1331182.67	Картометрический	1.00	-
294	366954.39	1331160.99	Картометрический	1.00	-
295	366975.26	1331156.93	Картометрический	1.00	-
296	367040.16	1331142.22	Картометрический	1.00	-
297	367069.96	1331131.22	Картометрический	1.00	-
233	367119.46	1331112.32	Картометрический	1.00	-

3. Сведения о характерных точках части (частей) границы объекта

Обозначение характерных точек части границы	Координаты, м		Метод определения координат характерной точки	Средняя квадратическая погрешность положения характерной точки (Mt), м	Описание обозначения точки на местности (при наличии)
	X	Y			
1	2	3	4	5	6
Часть №					
-	-	-	-	-	-

Раздел 3

Сведения о местоположении измененных (уточненных) границ объекта							
1. Система координат: -							
2. Сведения о характерных точках границ объекта							
Обозначение характерных точек границ	Существующие координаты, м		Измененные (уточненные) координаты, м		Метод определения координат характерной точки	Средняя квадратическая погрешность положения характерной точки (Mt), м	Описание обозначения точки на местности (при наличии)
	X	Y	X	Y			
1	2	3	4	5	6	7	8
-	-	-	-	-	-	-	-
3.Сведения о характерных точках части (частей) границы объекта							
Часть №							
-	-	-	-	-	-	-	-

Раздел 4

План границ объекта

Масштаб 1:5000

Используемые условные знаки и обозначения :

границы территориальной зоны

границы муниципального образования

характерные точки границ территориальной зоны

Заместитель руководителя КУМИ г.Нижнеудинска-председатель комитета

Подпись А.В. Романова Дата « 24 » января 2020 г.

Масштаб отчета карты (плана) территории, составленного описания местоположения границ объекта

ОПИСАНИЕ МЕСТОПОЛОЖЕНИЯ ГРАНИЦ

Зона застройки малоэтажными многоквартирными жилыми домами - Ж2

(наименование объекта, местоположение границ которого описано
(далее - объект)

Раздел 1

Сведения об объекте		
№ п/п	Характеристики объекта	Описание характеристик
1	2	3
1	Местоположение объекта	Воронежская область, Подгоренский муниципальный район, Первомайское сельское поселение, хутор Суд-Николаевка
2	Площадь объекта ± величина погрешности определения площади (Р ± Дельта Р)	11773+/-380 м²
3	Иные характеристики объекта	-

Раздел 2

Сведения о местоположении границ объекта					
1. Система координат: МСК - 36, зона 1					
2. Сведения о характерных точках границ объекта					
Обозначение характерных точек границ	Координаты, м		Метод определения координат характерной точки	Средняя квадратическая погрешность положения характерной точки (Mt), м	Описание обозначения точки на местности (при наличии)
	X	Y			
1	2	3	4	5	6
1	367586.42	1330842.99	Картометрический	1.00	-
2	367588.51	1330896.12	Картометрический	1.00	-
3	367607.31	1330897.35	Картометрический	1.00	-
4	367598.50	1330909.77	Картометрический	1.00	-
5	367573.19	1330939.20	Картометрический	1.00	-
6	367534.34	1330964.75	Картометрический	1.00	-
7	367473.75	1330974.28	Картометрический	1.00	-
8	367464.80	1330882.10	Картометрический	1.00	-
9	367518.53	1330865.50	Картометрический	1.00	-
1	367586.42	1330842.99	Картометрический	1.00	-
3. Сведения о характерных точках части (частей) границы объекта					
Обозначение характерных точек части границы	Координаты, м		Метод определения координат характерной точки	Средняя квадратическая погрешность положения характерной точки (Mt), м	Описание обозначения точки на местности (при наличии)
	X	Y			
1	2	3	4	5	6
Часть №					
-	-	-	-	-	-

Раздел 3

Сведения о местоположении измененных (уточненных) границ объекта							
1. Система координат: -							
2. Сведения о характерных точках границ объекта							
Обозначение характерных точек границ	Существующие координаты, м		Измененные (уточненные) координаты, м		Метод определения координат характерной точки	Средняя квадратическая погрешность положения характерной точки (Mt), м	Описание обозначения точки на местности (при наличии)
	X	Y	X	Y			
1	2	3	4	5	6	7	8
-	-	-	-	-	-	-	-
3.Сведения о характерных точках части (частей) границы объекта							
Часть №							
-	-	-	-	-	-	-	-

Раздел 4

План границ объекта

Масштаб 1:2000

Используемые условные знаки и обозначения:

	границы территориальной зоны
•1	характерная точка границ территориальной зоны

Заместитель руководителя БУВО «Нормативно-проектный центр»

Подпись _____ А.В. Ромашов Дата « 24 » января 2020 г.

Место для оттиска печати (при наличии) лица, составившего описание местоположения границ объекта

ОПИСАНИЕ МЕСТОПОЛОЖЕНИЯ ГРАНИЦ

Общественно - деловая зона - ОД

(наименование объекта, местоположение границ которого описано
(далее- объект)

Раздел 1

Сведения об объекте		
№ п/п	Характеристики объекта	Описание характеристик
1	2	3
1	Местоположение объекта	Воронежская область, Подгоренский муниципальный район, Первомайское сельское поселение, хутор Суд-Николаевка
2	Площадь объекта ± величина погрешности определения площади (Р ± ДельтаР)	29635+/-603 м²
3	Иные характеристики объекта	-

Раздел 2

Сведения о местоположении границ объекта					
1. Система координат: МСК - 36, зона 1					
2. Сведения о характерных точках границ объекта					
Обозначение характерных точек границ	Координаты, м		Метод определения координат характерной точки	Средняя квадратическая погрешность положения характерной точки (Mt), м	Описание обозначения точки на местности (при наличии)
	X	Y			
1	2	3	4	5	6
1	367464.80	1330882.10	Картометрический	1.00	-
2	367473.75	1330974.28	Картометрический	1.00	-
3	367386.84	1330987.96	Картометрический	1.00	-
4	367386.16	1330985.01	Картометрический	1.00	-
5	367336.31	1330998.79	Картометрический	1.00	-
6	367280.64	1331017.16	Картометрический	1.00	-
7	367250.44	1331027.59	Картометрический	1.00	-
8	367247.18	1331021.68	Картометрический	1.00	-
9	367238.00	1330994.31	Картометрический	1.00	-
10	367281.42	1330980.91	Картометрический	1.00	-
11	367277.85	1330967.29	Картометрический	1.00	-
12	367305.87	1330949.16	Картометрический	1.00	-
13	367308.38	1330947.62	Картометрический	1.00	-
14	367336.15	1330935.90	Картометрический	1.00	-
15	367429.64	1330887.96	Картометрический	1.00	-
1	367464.80	1330882.10	Картометрический	1.00	-
16	367403.95	1331001.49	Картометрический	1.00	-
17	367407.06	1331027.54	Картометрический	1.00	-
18	367403.47	1331084.65	Картометрический	1.00	-
19	367401.91	1331092.15	Картометрический	1.00	-
20	367375.73	1331095.21	Картометрический	1.00	-
21	367377.61	1331126.20	Картометрический	1.00	-
22	367374.91	1331129.85	Картометрический	1.00	-
23	367366.38	1331131.02	Картометрический	1.00	-
24	367362.73	1331142.76	Картометрический	1.00	-
25	367348.09	1331143.89	Картометрический	1.00	-
26	367296.41	1331115.80	Картометрический	1.00	-
27	367268.83	1331111.78	Картометрический	1.00	-
28	367259.70	1331048.55	Картометрический	1.00	-
29	367258.89	1331044.78	Картометрический	1.00	-
30	367293.10	1331032.96	Картометрический	1.00	-
31	367341.87	1331016.97	Картометрический	1.00	-
32	367390.40	1331003.56	Картометрический	1.00	-
16	367403.95	1331001.49	Картометрический	1.00	-

3. Сведения о характерных точках части (частей) границы объекта					
Обозначение характерных точек части границы	Координаты, м		Метод определения координат характерной точки	Средняя квадратическая погрешность положения характерной точки (Mt), м	Описание обозначения точки на местности (при наличии)
	X	Y			
1	2	3	4	5	6
Часть №					
-	-	-	-	-	-

Раздел 3

Сведения о местоположении измененных (уточненных) границ объекта							
1. Система координат: -							
2. Сведения о характерных точках границ объекта							
Обозначение характерных точек границ	Существующие координаты, м		Измененные (уточненные) координаты, м		Метод определения координат характерной точки	Средняя квадратическая погрешность положения характерной точки (Mt), м	Описание обозначения точки на местности
	X	Y	X	Y			
1	2	3	4	5	6	7	8
-	-	-	-	-	-	-	-
3.Сведения о характерных точках части (частей) границы объекта							
Часть №							
-	-	-	-	-	-	-	-

Раздел 4

План границ объекта

Масштаб 1:2000

Используемые условные знаки и обозначения:

границы территориальной зоны

•1 характерная точка границ территориальной зоны

Заместитель руководителя БУНО «Нормативно-проектный центр»

Подпись А.В. Ромашов Дата « 24 » января 2020 г.

Место для оттиска печати (при наличии) лица, составившего описание местоположения границ объекта

20

ОПИСАНИЕ МЕСТОПОЛОЖЕНИЯ ГРАНИЦ

Зона улиц, дорог, инженерной и транспортной инфраструктуры – ИТ1

(наименование объекта, местоположение границ которого описано
(далее объект)

Раздел 1

Сведения об объекте		
№ п/п	Характеристики объекта	Описание характеристик
1	2	3
1	Местоположение объекта	Воронежская область, Подгоренский муниципальный район, Первомайское сельское поселение, хутор Суд-Николаевка
2	Площадь объекта ± величина погрешности определения площади (Р ± Дельта Р)	57824+/-842 м²
3	Иные характеристики объекта	-

Раздел 2

Сведения о местоположении границ объекта					
1. Система координат: МСК - 36, зона 1					
2. Сведения о характерных точках границ объекта					
Обозначение характерных точек границ	Координаты, м		Метод определения координат характерной точки	Средняя квадратическая погрешность положения характерной точки (Mt), м	Описание обозначения точки на местности (при наличии)
	X	Y			
1	2	3	4	5	6
1	368306.25	1330078.38	Картометрический	1.00	-
2	368295.91	1330084.85	Картометрический	1.00	-
3	368296.42	1330086.40	Картометрический	1.00	-
4	368305.48	1330097.78	Картометрический	1.00	-
5	368322.17	1330135.31	Картометрический	1.00	-
6	368307.99	1330142.73	Картометрический	1.00	-
7	368291.98	1330106.51	Картометрический	1.00	-
8	368283.46	1330096.02	Картометрический	1.00	-
9	368277.38	1330091.24	Картометрический	1.00	-
10	368269.39	1330091.38	Картометрический	1.00	-
11	368269.57	1330075.38	Картометрический	1.00	-
12	368277.69	1330075.24	Картометрический	1.00	-
13	368282.14	1330074.53	Картометрический	1.00	-
14	368298.60	1330064.33	Картометрический	1.00	-
1	368306.25	1330078.38	Картометрический	1.00	-
15	368260.74	1330075.52	Картометрический	1.00	-
16	368260.36	1330091.52	Картометрический	1.00	-
17	368221.41	1330093.43	Картометрический	1.00	-
18	368200.14	1330100.19	Картометрический	1.00	-
19	368202.83	1330094.06	Картометрический	1.00	-
20	368206.00	1330086.84	Картометрический	1.00	-
21	368208.56	1330081.01	Картометрический	1.00	-
22	368220.32	1330077.48	Картометрический	1.00	-
15	368260.74	1330075.52	Картометрический	1.00	-
23	368032.27	1330292.83	Картометрический	1.00	-
24	368023.27	1330310.56	Картометрический	1.00	-
25	368016.96	1330326.11	Картометрический	1.00	-
26	368004.58	1330367.86	Картометрический	1.00	-
27	367993.75	1330385.51	Картометрический	1.00	-
28	367994.62	1330376.08	Картометрический	1.00	-
29	367996.47	1330356.17	Картометрический	1.00	-
30	367998.60	1330333.10	Картометрический	1.00	-
31	367999.00	1330331.44	Картометрический	1.00	-

1	2	3	4	5	6
23	368032.27	1330292.83	Картометрический	1.00	-
32	367623.28	1330898.37	Картометрический	1.00	-
33	367611.54	1330919.04	Картометрический	1.00	-
34	367582.44	1330952.27	Картометрический	1.00	-
35	367569.24	1330960.90	Картометрический	1.00	-
36	367560.82	1330966.22	Картометрический	1.00	-
37	367557.44	1330969.05	Картометрический	1.00	-
38	367558.46	1330973.45	Картометрический	1.00	-
39	367554.63	1330976.38	Картометрический	1.00	-
40	367550.21	1330980.28	Картометрический	1.00	-
41	367546.22	1330983.70	Картометрический	1.00	-
42	367541.19	1330981.56	Картометрический	1.00	-
43	367536.38	1330980.81	Картометрический	1.00	-
44	367516.43	1330983.60	Картометрический	1.00	-
45	367456.98	1330993.33	Картометрический	1.00	-
46	367390.40	1331003.56	Картометрический	1.00	-
47	367341.87	1331016.97	Картометрический	1.00	-
48	367293.10	1331032.96	Картометрический	1.00	-
49	367249.05	1331048.16	Картометрический	1.00	-
50	367197.03	1331070.18	Картометрический	1.00	-
51	367160.35	1331087.20	Картометрический	1.00	-
52	367144.05	1331101.83	Картометрический	1.00	-
53	367143.19	1331117.87	Картометрический	1.00	-
54	367160.65	1331187.04	Картометрический	1.00	-
55	367178.88	1331259.86	Картометрический	1.00	-
56	367191.01	1331306.92	Картометрический	1.00	-
57	367192.99	1331314.72	Картометрический	1.00	-
58	367185.40	1331314.85	Картометрический	1.00	-
59	367160.87	1331349.64	Картометрический	1.00	-
60	367152.45	1331361.58	Картометрический	1.00	-
61	367138.79	1331364.38	Картометрический	1.00	-
62	367076.16	1331388.87	Картометрический	1.00	-
63	367010.23	1331418.28	Картометрический	1.00	-
64	366899.58	1331468.10	Картометрический	1.00	-
65	366895.94	1331456.87	Картометрический	1.00	-
66	366892.66	1331446.76	Картометрический	1.00	-
67	367003.21	1331395.93	Картометрический	1.00	-
68	367068.05	1331368.41	Картометрический	1.00	-
69	367123.98	1331345.65	Картометрический	1.00	-
70	367159.65	1331336.64	Картометрический	1.00	-
71	367164.70	1331334.21	Картометрический	1.00	-
72	367167.89	1331329.63	Картометрический	1.00	-
73	367177.03	1331315.65	Картометрический	1.00	-
74	367155.49	1331220.96	Картометрический	1.00	-
75	367142.84	1331173.79	Картометрический	1.00	-
76	367131.38	1331137.57	Картометрический	1.00	-
77	367124.71	1331114.54	Картометрический	1.00	-

1	2	3	4	5	6
78	367119.46	1331112.32	Картометрический	1.00	-
79	367069.96	1331131.22	Картометрический	1.00	-
80	367040.16	1331142.22	Картометрический	1.00	-
81	366975.26	1331156.93	Картометрический	1.00	-
82	366954.39	1331160.99	Картометрический	1.00	-
83	366860.21	1331182.67	Картометрический	1.00	-
84	366747.21	1331210.40	Картометрический	1.00	-
85	366705.91	1331216.99	Картометрический	1.00	-
86	366667.21	1331224.62	Картометрический	1.00	-
87	366662.39	1331211.34	Картометрический	1.00	-
88	366667.79	1331207.51	Картометрический	1.00	-
89	366668.62	1331203.96	Картометрический	1.00	-
90	366661.78	1331191.34	Картометрический	1.00	-
91	366635.08	1331121.98	Картометрический	1.00	-
92	366587.48	1331021.12	Картометрический	1.00	-
93	366568.91	1330976.55	Картометрический	1.00	-
94	366552.78	1330926.36	Картометрический	1.00	-
95	366545.50	1330889.93	Картометрический	1.00	-
96	366542.93	1330838.64	Картометрический	1.00	-
97	366564.60	1330815.19	Картометрический	1.00	-
98	366564.40	1330887.59	Картометрический	1.00	-
99	366571.20	1330921.58	Картометрический	1.00	-
100	366586.75	1330969.97	Картометрический	1.00	-
101	366604.86	1331013.46	Картометрический	1.00	-
102	366652.26	1331113.86	Картометрический	1.00	-
103	366679.17	1331172.50	Картометрический	1.00	-
104	366688.78	1331181.65	Картометрический	1.00	-
105	366692.69	1331193.57	Картометрический	1.00	-
106	366701.06	1331195.44	Картометрический	1.00	-
107	366743.20	1331183.79	Картометрический	1.00	-
108	366858.25	1331159.32	Картометрический	1.00	-
109	366971.84	1331133.61	Картометрический	1.00	-
110	367059.68	1331104.23	Картометрический	1.00	-
111	367114.95	1331082.25	Картометрический	1.00	-
112	367134.97	1331074.33	Картометрический	1.00	-
113	367189.19	1331051.79	Картометрический	1.00	-
114	367242.25	1331030.40	Картометрический	1.00	-
115	367250.44	1331027.59	Картометрический	1.00	-
116	367280.64	1331017.16	Картометрический	1.00	-
117	367336.31	1330998.79	Картометрический	1.00	-
118	367386.16	1330985.01	Картометрический	1.00	-
119	367386.84	1330987.96	Картометрический	1.00	-
120	367534.34	1330964.75	Картометрический	1.00	-
121	367573.19	1330939.20	Картометрический	1.00	-
122	367598.50	1330909.77	Картометрический	1.00	-
123	367607.31	1330897.35	Картометрический	1.00	-
32	367623.28	1330898.37	Картометрический	1.00	-

1	2	3	4	5	6
124	367587.56	1331498.41	Картометрический	1.00	-
125	367567.36	1331501.22	Картометрический	1.00	-
126	367561.79	1331501.99	Картометрический	1.00	-
127	367537.50	1331505.37	Картометрический	1.00	-
128	367497.24	1331464.00	Картометрический	1.00	-
129	367472.64	1331440.22	Картометрический	1.00	-
130	367449.65	1331421.85	Картометрический	1.00	-
131	367410.46	1331396.07	Картометрический	1.00	-
132	367375.90	1331378.80	Картометрический	1.00	-
133	367356.80	1331371.04	Картометрический	1.00	-
134	367357.02	1331356.80	Картометрический	1.00	-
135	367357.24	1331341.81	Картометрический	1.00	-
136	367393.13	1331351.56	Картометрический	1.00	-
137	367430.13	1331366.67	Картометрический	1.00	-
138	367477.17	1331390.55	Картометрический	1.00	-
139	367511.41	1331419.82	Картометрический	1.00	-
140	367539.54	1331440.17	Картометрический	1.00	-
141	367562.35	1331461.61	Картометрический	1.00	-
124	367587.56	1331498.41	Картометрический	1.00	-
142	365955.72	1331722.22	Картометрический	1.00	-
143	365954.70	1331736.02	Картометрический	1.00	-
144	365954.42	1331739.86	Картометрический	1.00	-
145	365955.12	1331745.49	Картометрический	1.00	-
146	365758.38	1331783.39	Картометрический	1.00	-
147	365753.04	1331762.28	Картометрический	1.00	-
142	365955.72	1331722.22	Картометрический	1.00	-

3. Сведения о характерных точках части (частей) границы объекта

Обозначение характерных точек части границы	Координаты, м		Метод определения координат характерной точки	Средняя квадратическая погрешность положения характерной точки (Mt), м	Описание обозначения точки на местности (при наличии)
	X	Y			
1	2	3	4	5	6
Часть №					
-	-	-	-	-	-

Раздел 3

Сведения о местоположении измененных (уточненных) границ объекта							
1. Система координат: -							
2. Сведения о характерных точках границ объекта							
Обозначение характерных точек границ	Существующие координаты, м		Измененные (уточненные) координаты, м		Метод определения координат характерной точки	Средняя квадратическая погрешность положения характерной точки (Mt), м	Описание обозначения точки на местности (при наличии)
	X	Y	X	Y			
1	2	3	4	5	6	7	8
-	-	-	-	-	-	-	-
3.Сведения о характерных точках части (частей) границы объекта							
Часть №							
-	-	-	-	-	-	-	-

Раздел 4

План границ объекта

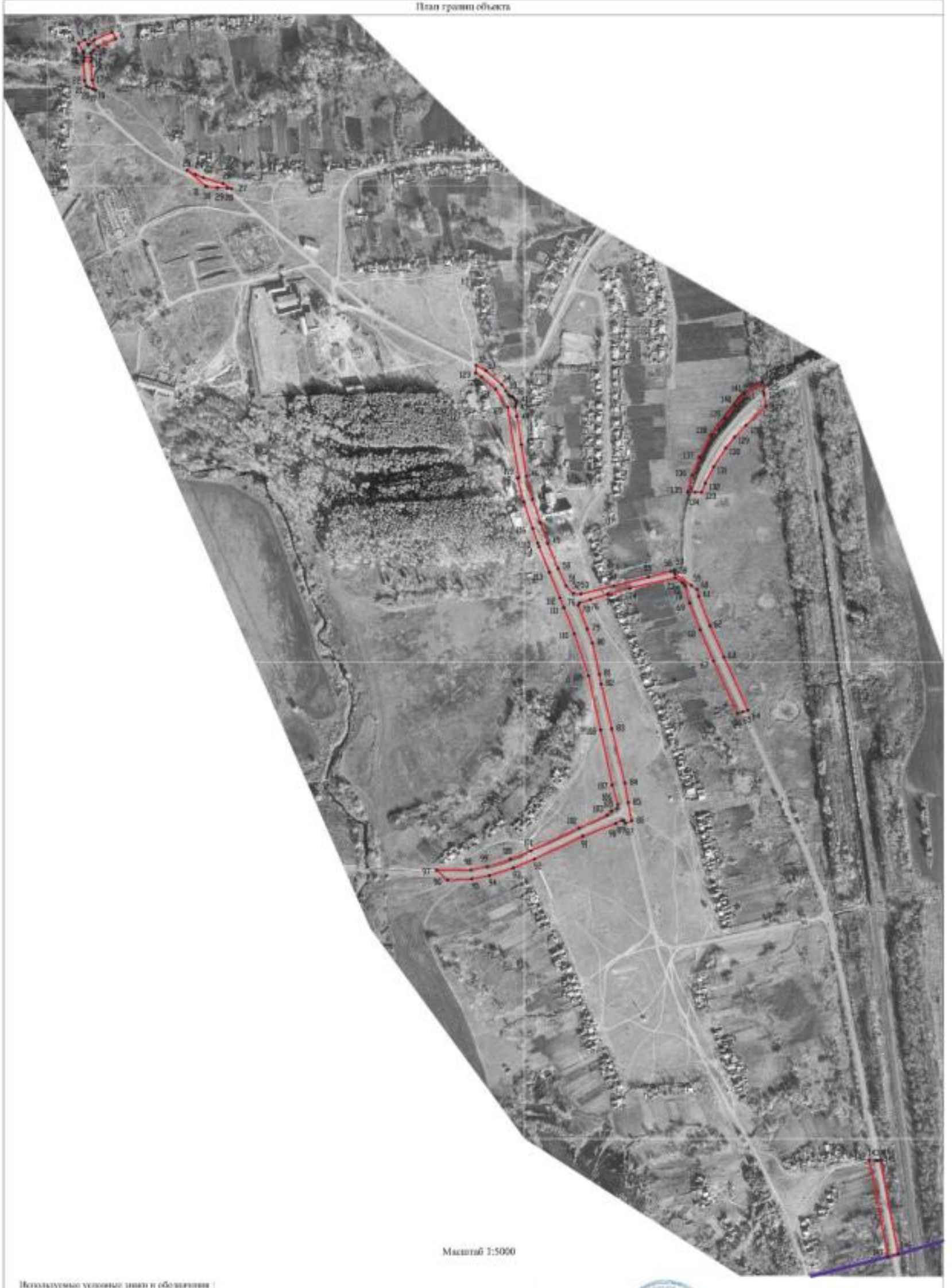

Масштаб 1:5000

Используемые условные знаки и обозначения :

границы территориальной зоны

границы муниципального образования

характерная точка границы территориальной зоны

Заместитель руководителя БУВО «Нормативно-проектный центр»

Подпись А.В. Романов Дата « 24 » января 2020 г.

Место для оттиска печати (при наличии) лица, составившего описание местоположения границ объекта

ОПИСАНИЕ МЕСТОПОЛОЖЕНИЯ ГРАНИЦ

Зона природных территорий и защитного озеленения – Р1

(наименование объекта, местоположение границ которого описано
(далее объект)

Раздел 1

Сведения об объекте		
№ п/п	Характеристики объекта	Описание характеристик
1	2	3
1	Местоположение объекта	Воронежская область, Подгоренский муниципальный район, Первомайское сельское поселение, хутор Суд-Николаевка
2	Площадь объекта ± величина погрешности определения площади (Р ± Дельта Р)	58798+/-849 м²
3	Иные характеристики объекта	-

Раздел 2

Сведения о местоположении границ объекта					
1. Система координат: МСК - 36, зона 1					
2. Сведения о характерных точках границ объекта					
Обозначение характерных точек границ	Координаты, м		Метод определения координат характерной точки	Средняя квадратическая погрешность положения характерной точки (Mt), м	Описание обозначения точки на местности (при наличии)
	X	Y			
1	2	3	4	5	6
1	368284.95	1329890.83	Картометрический	1.00	-
2	368287.93	1329949.90	Картометрический	1.00	-
3	368282.14	1330074.53	Картометрический	1.00	-
4	368277.69	1330075.24	Картометрический	1.00	-
5	368269.57	1330075.38	Картометрический	1.00	-
6	368260.74	1330075.52	Картометрический	1.00	-
7	368240.40	1330076.50	Картометрический	1.00	-
8	368245.65	1330024.60	Картометрический	1.00	-
9	368252.99	1329947.62	Картометрический	1.00	-
10	368251.29	1329888.52	Картометрический	1.00	-
11	368265.56	1329891.03	Картометрический	1.00	-
1	368284.95	1329890.83	Картометрический	1.00	-
12	368291.98	1330106.51	Картометрический	1.00	-
13	368273.68	1330153.29	Картометрический	1.00	-
14	368238.98	1330199.99	Картометрический	1.00	-
15	368239.61	1330239.16	Картометрический	1.00	-
16	368235.39	1330278.00	Картометрический	1.00	-
17	368235.20	1330307.82	Картометрический	1.00	-
18	368220.89	1330356.28	Картометрический	1.00	-
19	368218.04	1330406.82	Картометрический	1.00	-
20	368218.70	1330431.68	Картометрический	1.00	-
21	368234.46	1330496.71	Картометрический	1.00	-
22	368268.58	1330545.02	Картометрический	1.00	-
23	368278.62	1330595.53	Картометрический	1.00	-
24	368276.90	1330662.24	Картометрический	1.00	-
25	368286.42	1330723.78	Картометрический	1.00	-
26	368294.44	1330747.30	Картометрический	1.00	-
27	368295.72	1330769.86	Картометрический	1.00	-
28	368311.46	1330838.55	Картометрический	1.00	-
29	368336.72	1330858.04	Картометрический	1.00	-
30	368355.32	1330871.34	Картометрический	1.00	-
31	368419.17	1330894.32	Картометрический	1.00	-
32	368381.85	1330926.32	Картометрический	1.00	-
33	368298.55	1330894.36	Картометрический	1.00	-
34	368259.34	1330868.36	Картометрический	1.00	-

1	2	3	4	5	6
35	368238.66	1330809.61	Картометрический	1.00	-
36	368241.52	1330777.21	Картометрический	1.00	-
37	368241.52	1330749.98	Картометрический	1.00	-
38	368231.32	1330689.85	Картометрический	1.00	-
39	368223.76	1330656.24	Картометрический	1.00	-
40	368206.76	1330624.86	Картометрический	1.00	-
41	368188.61	1330595.36	Картометрический	1.00	-
42	368182.08	1330554.60	Картометрический	1.00	-
43	368172.84	1330512.16	Картометрический	1.00	-
44	368146.87	1330461.38	Картометрический	1.00	-
45	368125.08	1330417.64	Картометрический	1.00	-
46	368136.16	1330376.29	Картометрический	1.00	-
47	368174.23	1330313.20	Картометрический	1.00	-
48	368221.01	1330263.35	Картометрический	1.00	-
49	368225.12	1330242.25	Картометрический	1.00	-
50	368222.21	1330215.21	Картометрический	1.00	-
51	368212.21	1330186.80	Картометрический	1.00	-
52	368227.16	1330137.95	Картометрический	1.00	-
53	368239.64	1330092.54	Картометрический	1.00	-
54	368260.36	1330091.52	Картометрический	1.00	-
55	368269.39	1330091.38	Картометрический	1.00	-
56	368277.38	1330091.24	Картометрический	1.00	-
57	368283.46	1330096.02	Картометрический	1.00	-
12	368291.98	1330106.51	Картометрический	1.00	-

3. Сведения о характерных точках части (частей) границы объекта

Обозначение характерных точек части границы	Координаты, м		Метод определения координат характерной точки	Средняя квадратическая погрешность положения характерной точки (Mt), м	Описание обозначения точки на местности (при наличии)
	X	Y			
1	2	3	4	5	6
Часть №					
-	-	-	-	-	-

Раздел 3

Сведения о местоположении измененных (уточненных) границ объекта							
1. Система координат: -							
2. Сведения о характерных точках границ объекта							
Обозначение характерных точек границ	Существующие координаты, м		Измененные (уточненные) координаты, м		Метод определения координат характерной точки	Средняя квадратическая погрешность положения характерной точки (Mt), м	Описание обозначения точки на местности (при наличии)
	X	Y	X	Y			
1	2	3	4	5	6	7	8
-	-	-	-	-	-	-	-
3.Сведения о характерных точках части (частей) границы объекта							
Часть №							
-	-	-	-	-	-	-	-

Раздел 4

План границ объекта

Масштаб 1:2000

Используемые условные знаки и обозначения :

границы территориальной зоны

характерная точка границ территориальной зоны

Заместитель руководителя БУЗО «Нормативно-проектный центр»

Подпись А.В. Романов Дата « 24 » января 2020 г.

Место для оттиска печати (при наличии) лица, составившего описание местоположения границ объекта

ОПИСАНИЕ МЕСТОПОЛОЖЕНИЯ ГРАНИЦ

Зона ритуальных объектов - СН1

(наименование объекта, местоположение границ которого описано
(далее - объект)

Раздел 1

Сведения об объекте		
№ п/п	Характеристики объекта	Описание характеристик
1	2	3
1	Местоположение объекта	Воронежская область, Подгоренский муниципальный район, Первомайское сельское поселение, хутор Суд-Николаевка
2	Площадь объекта ± величина погрешности определения площади (Р ± Дельта Р)	5168+/-252 м²
3	Иные характеристики объекта	-

Раздел 2

Сведения о местоположении границ объекта					
1. Система координат: МСК - 36, зона 1					
2. Сведения о характерных точках границ объекта					
Обозначение характерных точек границ	Координаты, м		Метод определения координат характерной точки	Средняя квадратическая погрешность положения характерной точки (Mt), м	Описание обозначения точки на местности (при наличии)
	X	Y			
1	2	3	4	5	6
1	366904.66	1331080.53	Картометрический	1.00	-
2	366886.74	1331129.84	Картометрический	1.00	-
3	366845.31	1331127.94	Картометрический	1.00	-
4	366792.84	1331101.37	Картометрический	1.00	-
5	366840.04	1331055.06	Картометрический	1.00	-
1	366904.66	1331080.53	Картометрический	1.00	-
3. Сведения о характерных точках части (частей) границы объекта					
Обозначение характерных точек части границы	Координаты, м		Метод определения координат характерной точки	Средняя квадратическая погрешность положения характерной точки (Mt), м	Описание обозначения точки на местности (при наличии)
	X	Y			
1	2	3	4	5	6
Часть №					
-	-	-	-	-	-

Раздел 3

Сведения о местоположении измененных (уточненных) границ объекта							
1. Система координат: -							
2. Сведения о характерных точках границ объекта							
Обозначение характерных точек границ	Существующие координаты, м		Измененные (уточненные) координаты, м		Метод определения координат характерной точки	Средняя квадратическая погрешность положения характерной точки (Mt), м	Описание обозначения точки на местности (при наличии)
	X	Y	X	Y			
1	2	3	4	5	6	7	8
-	-	-	-	-	-	-	-
3.Сведения о характерных точках части (частей) границы объекта							
Часть №							
-	-	-	-	-	-	-	-

Раздел 4

План границ объекта

Масштаб 1:2000

Используемые условные знаки и обозначения:

	границы территориальной зоны
•1	характерная точка границ территориальной зоны

Заместитель руководителя БУВО «Нормативно-проектный центр»

Подпись _____ А.В. Ромашов Дата « 24 » января 2020 г.

Место для оттиска печати (при наличии) лица, составившего описание местоположения границ объекта

Приложение №2
к правилам землепользования и застройки
Первомайского сельского поселения
Подгоренского муниципального района
Воронежской области

СВЕДЕНИЯ О ГРАНИЦАХ ТЕРРИТОРИАЛЬНЫХ ЗОН, СОДЕРЖАЩИЕ ГРАФИЧЕСКОЕ ОПИСАНИЕ МЕСТОПОЛОЖЕНИЯ ГРАНИЦ ТЕРРИТОРИАЛЬНЫХ ЗОН, ПЕРЕЧЕНЬ КООРДИНАТ ХАРАКТЕРНЫХ ТОЧЕК ГРАНИЦ ТЕРРИТОРИАЛЬНЫХ ЗОН ХУТОРА МАРС

ОПИСАНИЕ МЕСТОПОЛОЖЕНИЯ ГРАНИЦ

Зона застройки индивидуальными жилыми домами - Ж1

(наименование объекта, местоположение границ которого описано
(далее - объект)

Раздел 1

Сведения об объекте		
№ п/п		Описание характеристик
1		3
1	Местоположение объекта	Воронежская область, Подгоренский муниципальный район, Первомайское сельское поселение, хутор Марс
2	Площадь объекта ± величина погрешности определения площади (Р ± Дельта Р)	252790+/-8799 м²
3	Иные характеристики объекта	-

Раздел 2

Сведения о местоположении границ объекта					
1. Система координат: МСК - 36, зона 1					
2. Сведения о характерных точках границ объекта					
Обозначение характерных точек границ	Координаты, м		Метод определения координат характерной точки	Средняя квадратическая погрешность положения характерной точки (Mt), м	Описание обозначения точки на местности (при наличии)
	X	Y			
1	2	3	4	5	6
1	369360.21	1332757.11	Картометрический	1.00	-
2	369393.87	1333015.90	Картометрический	1.00	-
3	369396.66	1333033.47	Картометрический	1.00	-
4	369398.95	1333051.67	Картометрический	1.00	-
5	369402.83	1333082.78	Картометрический	1.00	-
6	369435.05	1333319.03	Картометрический	1.00	-
7	369323.82	1333351.55	Картометрический	1.00	-
8	369312.81	1333358.11	Картометрический	1.00	-
9	369306.60	1333363.15	Картометрический	1.00	-
10	369247.17	1333369.30	Картометрический	1.00	-
11	369181.60	1333397.99	Картометрический	1.00	-
12	369083.23	1333395.94	Картометрический	1.00	-
13	369071.14	1333389.94	Картометрический	1.00	-
14	369029.17	1333367.45	Картометрический	1.00	-
15	369031.22	1333362.19	Картометрический	1.00	-
16	369028.59	1333360.73	Картометрический	1.00	-
17	369025.81	1333365.62	Картометрический	1.00	-
18	369011.63	1333358.24	Картометрический	1.00	-
19	369044.33	1333352.88	Картометрический	1.00	-
20	369077.76	1333325.77	Картометрический	1.00	-
21	369110.39	1333282.27	Картометрический	1.00	-
22	369077.76	1333224.27	Картометрический	1.00	-
23	369066.89	1333155.40	Картометрический	1.00	-
24	369066.89	1332941.54	Картометрический	1.00	-
25	369058.39	1332801.70	Картометрический	1.00	-
26	369001.78	1332802.25	Картометрический	1.00	-
27	368950.92	1332802.46	Картометрический	5.00	-
28	368960.61	1332420.79	Картометрический	5.00	-
29	369064.14	1332419.47	Картометрический	1.00	-
30	369060.29	1332469.46	Картометрический	1.00	-
31	369058.63	1332619.01	Картометрический	1.00	-
32	369062.94	1332698.61	Картометрический	1.00	-
33	369069.54	1332698.49	Картометрический	1.00	-
34	369187.22	1332696.29	Картометрический	1.00	-
35	369189.00	1332702.74	Картометрический	1.00	-
36	369244.65	1332709.18	Картометрический	1.00	-

1	2	3	4	5	6
37	369244.91	1332766.78	Картометрический	1.00	-
1	369360.21	1332757.11	Картометрический	1.00	-

3. Сведения о характерных точках части (частей) границы объекта

Обозначение характерных точек части границы	Координаты, м		Метод определения координат характерной точки	Средняя квадратическая погрешность положения характерной точки (Mt), м	Описание обозначения точки на местности (при наличии)
	X	Y			
1	2	3	4	5	6
Часть №					
-	-	-	-	-	-

Раздел 3

Сведения о местоположении измененных (уточненных) границ объекта							
1. Система координат: -							
2. Сведения о характерных точках границ объекта							
Обозначение характерных точек границ	Существующие координаты, м		Измененные (уточненные) координаты, м		Метод определения координат характерной точки	Средняя квадратическая погрешность положения характерной точки (Mt), м	Описание обозначения точки на местности
	X	Y	X	Y			
1	2	3	4	5	6	7	8
-	-	-	-	-	-	-	-
3.Сведения о характерных точках части (частей) границы объекта							
Часть №							
-	-	-	-	-	-	-	-

Раздел 4

План границ объекта

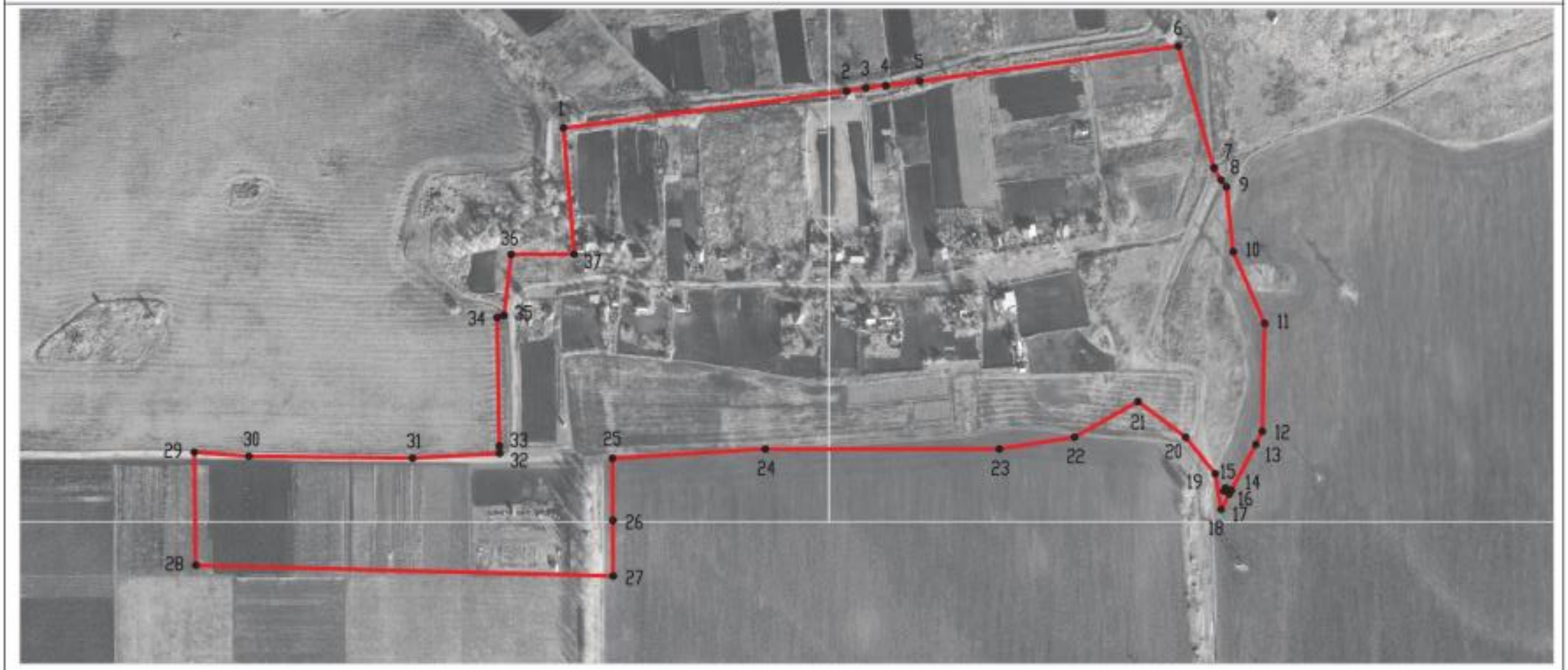

Масштаб 1:5000

Используемые условные знаки и обозначения:

границы территориальной зоны

•1 характерная точка границ территориальной зоны

Заместитель руководителя БУВО «Нормативно-проектный центр»

Подпись _____ А.В. Ромашов Дата « 24 » января 2020 г.

Место для оттиска печати (при наличии) лица, составившего описание местоположения границ объекта

Приложение №3
к правилам землепользования и застройки
Первомайского сельского поселения
Подгоренского муниципального района
Воронежской области

СВЕДЕНИЯ О ГРАНИЦАХ ТЕРРИТОРИАЛЬНЫХ ЗОН, СОДЕРЖАЩИЕ ГРАФИЧЕСКОЕ ОПИСАНИЕ МЕСТОПОЛОЖЕНИЯ ГРАНИЦ ТЕРРИТОРИАЛЬНЫХ ЗОН, ПЕРЕЧЕНЬ КООРДИНАТ ХАРАКТЕРНЫХ ТОЧЕК ГРАНИЦ ТЕРРИТОРИАЛЬНЫХ ЗОН ХУТОРА ПОКРОВКА

ОПИСАНИЕ МЕСТОПОЛОЖЕНИЯ ГРАНИЦ

Зона застройки индивидуальными жилыми домами - Ж1

(наименование объекта, местоположение границ которого описано
(далее - объект)

Раздел 1

Сведения об объекте		
№ п/п		Описание характеристик
1		3
1	Местоположение объекта	Воронежская область, Подгоренский муниципальный район, Первомайское сельское поселение, хутор Покровка
2	Площадь объекта ± величина погрешности определения площади (Р ± Дельта Р)	379053+/-2155 м²
3	Иные характеристики объекта	-

Раздел 2

Сведения о местоположении границ объекта					
1. Система координат: МСК - 36, зона 1					
2. Сведения о характерных точках границ объекта					
Обозначение характерных точек границ	Координаты, м		Метод определения координат характерной точки	Средняя квадратическая погрешность положения характерной точки (Mt), м	Описание обозначения точки на местности (при наличии)
	X	Y			
1	2	3	4	5	6
1	366922.38	1329728.19	Картометрический	1.00	-
2	366964.14	1329914.23	Картометрический	1.00	-
3	366664.05	1329957.01	Картометрический	1.00	-
4	366654.26	1329916.36	Картометрический	1.00	-
5	366642.84	1329874.64	Картометрический	1.00	-
6	366640.32	1329863.39	Картометрический	1.00	-
7	366638.96	1329861.50	Картометрический	1.00	-
8	366630.34	1329863.18	Картометрический	1.00	-
9	366601.73	1329870.64	Картометрический	1.00	-
10	366598.20	1329848.59	Картометрический	1.00	-
11	366595.31	1329825.49	Картометрический	1.00	-
12	366583.30	1329827.60	Картометрический	1.00	-
13	366587.36	1329849.65	Картометрический	1.00	-
14	366585.70	1329858.70	Картометрический	1.00	-
15	366583.41	1329862.27	Картометрический	1.00	-
16	366575.83	1329865.73	Картометрический	1.00	-
17	366576.93	1329876.36	Картометрический	1.00	-
18	366524.32	1329888.48	Картометрический	1.00	-
19	366557.23	1330039.02	Картометрический	1.00	-
20	366496.55	1330053.55	Картометрический	1.00	-
21	366378.47	1330078.72	Картометрический	1.00	-
22	366385.49	1330106.55	Картометрический	1.00	-
23	366197.29	1330128.69	Картометрический	1.00	-
24	366091.55	1330161.78	Картометрический	1.00	-
25	366016.22	1330128.74	Картометрический	1.00	-
26	365906.31	1330311.86	Картометрический	1.00	-
27	365889.45	1330339.89	Картометрический	1.00	-
28	365848.39	1330408.39	Картометрический	1.00	-
29	365784.95	1330376.10	Картометрический	1.00	-
30	365783.40	1330375.05	Картометрический	1.00	-
31	365611.68	1330300.73	Картометрический	1.00	-
32	365676.84	1330172.18	Картометрический	1.00	-
33	365758.81	1330028.73	Картометрический	1.00	-
34	365905.63	1330094.57	Картометрический	1.00	-
35	365941.19	1330116.85	Картометрический	1.00	-
36	365953.48	1330092.26	Картометрический	1.00	-

1	2	3	4	5	6
37	365956.47	1330006.08	Картометрический	1.00	-
38	365929.61	1330012.80	Картометрический	1.00	-
39	365889.96	1329813.57	Картометрический	1.00	-
40	366557.99	1329688.57	Картометрический	1.00	-
41	366564.63	1329687.30	Картометрический	1.00	-
42	366599.63	1329834.60	Картометрический	1.00	-
43	366608.26	1329825.96	Картометрический	1.00	-
44	366701.36	1329728.42	Картометрический	1.00	-
45	366825.50	1329708.47	Картометрический	1.00	-
1	366922.38	1329728.19	Картометрический	1.00	-

3. Сведения о характерных точках части (частей) границы объекта

Обозначение характерных точек части границы	Координаты, м		Метод определения координат характерной точки	Средняя квадратическая погрешность положения характерной точки (Mt), м	Описание обозначения точки на местности (при наличии)
	X	Y			
1	2	3	4	5	6
Часть №					
-	-	-	-	-	-

Раздел 3

Сведения о местоположении измененных (уточненных) границ объекта							
1. Система координат: -							
2. Сведения о характерных точках границ объекта							
Обозначение характерных точек границ	Существующие координаты, м		Измененные (уточненные) координаты, м		Метод определения координат характерной точки	Средняя квадратическая погрешность положения характерной точки (Mt), м	Описание обозначения точки на местности
	X	Y	X	Y			
1	2	3	4	5	6	7	8
-	-	-	-	-	-	-	-
3.Сведения о характерных точках части (частей) границы объекта							
Часть №							
-	-	-	-	-	-	-	-

Раздел 4

План границ объекта

Масштаб 1:5000

Используемые условные знаки и обозначения:

границы территориальной зоны

•1 характерная точка границ территориальной зоны

Заместитель руководителя БУВО «Нормативно-проектный центр»

Подпись _____ А.В. Ромашов Дата « 24 » января 2020 г.

Место для оттиска печати (при наличии) лица, составившего описание местоположения границ объекта

ОПИСАНИЕ МЕСТОПОЛОЖЕНИЯ ГРАНИЦ

Зона улиц, дорог, инженерной и транспортной инфраструктуры – ИТ1

(наименование объекта, местоположение границ которого описано
(далее объект)

Раздел 1

Сведения об объекте		
№ п/п	Характеристики объекта	Описание характеристик
1	2	3
1	Местоположение объекта	Воронежская область, Подгоренский муниципальный район, Первомайское сельское поселение, хутор Покровка
2	Площадь объекта ± величина погрешности определения площади (Р ± Дельта Р)	708+/-93 м²
3	Иные характеристики объекта	-

Раздел 2

Сведения о местоположении границ объекта					
1. Система координат: МСК - 36, зона 1					
2. Сведения о характерных точках границ объекта					
Обозначение характерных точек границ	Координаты, м		Метод определения координат характерной точки	Средняя квадратическая погрешность положения характерной точки (Mt), м	Описание обозначения точки на местности (при наличии)
	X	Y			
1	2	3	4	5	6
1	366595.31	1329825.49	Картометрический	1.00	-
2	366598.20	1329848.59	Картометрический	1.00	-
3	366601.73	1329870.64	Картометрический	1.00	-
4	366576.93	1329876.36	Картометрический	1.00	-
5	366575.83	1329865.73	Картометрический	1.00	-
6	366583.41	1329862.27	Картометрический	1.00	-
7	366585.70	1329858.70	Картометрический	1.00	-
8	366587.36	1329849.65	Картометрический	1.00	-
9	366583.30	1329827.60	Картометрический	1.00	-
1	366595.31	1329825.49	Картометрический	1.00	-
3. Сведения о характерных точках части (частей) границы объекта					
Обозначение характерных точек части границы	Координаты, м		Метод определения координат характерной точки	Средняя квадратическая погрешность положения характерной точки (Mt), м	Описание обозначения точки на местности (при наличии)
	X	Y			
1	2	3	4	5	6
Часть №					
-	-	-	-	-	-

Раздел 3

Сведения о местоположении измененных (уточненных) границ объекта							
1. Система координат: -							
2. Сведения о характерных точках границ объекта							
Обозначение характерных точек границ	Существующие координаты, м		Измененные (уточненные) координаты, м		Метод определения координат характерной точки	Средняя квадратическая погрешность положения характерной точки (Mt), м	Описание обозначения точки на местности (при наличии)
	X	Y	X	Y			
1	2	3	4	5	6	7	8
-	-	-	-	-	-	-	-
3.Сведения о характерных точках части (частей) границы объекта							
Часть №							
-	-	-	-	-	-	-	-

Раздел 4

План границ объекта

Масштаб 1:1000

Используемые условные знаки и обозначения:

границы территориальной зоны

•1 характерная точка границ территориальной зоны

Заместитель руководителя БУВО «Нормативно-проектный центр»

Подпись _____ А.В. Ромашов Дата « 24 » января 2020 г.

Место для оттиска печати (при наличии) лица, составившего описание местоположения границ объекта

Приложение №4
к правилам землепользования и застройки
Первомайского сельского поселения
Подгоренского муниципального района
Воронежской области

СВЕДЕНИЯ О ГРАНИЦАХ ТЕРРИТОРИАЛЬНЫХ ЗОН, СОДЕРЖАЩИЕ ГРАФИЧЕСКОЕ ОПИСАНИЕ МЕСТОПОЛОЖЕНИЯ ГРАНИЦ ТЕРРИТОРИАЛЬНЫХ ЗОН, ПЕРЕЧЕНЬ КООРДИНАТ ХАРАКТЕРНЫХ ТОЧЕК ГРАНИЦ ТЕРРИТОРИАЛЬНЫХ ЗОН, РАСПОЛОЖЕННЫХ ЗА ГРАНИЦАМИ НАСЕЛЕННЫХ ПУНКТОВ НА ТЕРРИТОРИИ ПЕРВОМАЙСКОГО СЕЛЬСКОГО ПОСЕЛЕНИЯ

ОПИСАНИЕ МЕСТОПОЛОЖЕНИЯ ГРАНИЦ

Зона улиц, дорог, инженерной и транспортной инфраструктуры – ИТ1

(наименование объекта, местоположение границ которого описано
(далее объект)

Раздел 1

Сведения об объекте		
№ п/п	Характеристики объекта	Описание характеристик
1	2	3
1	Местоположение объекта	Воронежская область, Подгоренский муниципальный район, Первомайское сельское поселение
2	Площадь объекта ± величина погрешности определения площади (Р ± Дельта Р)	130902+/-1266 м²
3	Иные характеристики объекта	-

Раздел 2

Сведения о местоположении границ объекта					
1. Система координат: МСК - 36, зона 1					
2. Сведения о характерных точках границ объекта					
Обозначение характерных точек границ	Координаты, м		Метод определения координат характерной точки	Средняя квадратическая погрешность положения характерной точки (Mt), м	Описание обозначения точки на местности (при наличии)
	X	Y			
1	2	3	4	5	6
1	369687.45	1331647.10	Картометрический	1.00	-
2	369684.07	1331666.20	Картометрический	1.00	-
3	369520.45	1331651.41	Картометрический	1.00	-
4	369505.77	1331653.20	Картометрический	1.00	-
5	369502.73	1331660.09	Картометрический	1.00	-
6	369487.20	1331658.73	Картометрический	1.00	-
7	369484.93	1331651.15	Картометрический	1.00	-
8	369478.67	1331649.91	Картометрический	1.00	-
9	369295.08	1331637.62	Картометрический	1.00	-
10	369239.91	1331642.97	Картометрический	1.00	-
11	369184.74	1331636.15	Картометрический	1.00	-
12	369176.86	1331638.00	Картометрический	1.00	-
13	369170.41	1331638.23	Картометрический	1.00	-
14	369144.57	1331630.01	Картометрический	1.00	-
15	369123.27	1331628.23	Картометрический	1.00	-
16	369114.01	1331627.64	Картометрический	1.00	-
17	369110.57	1331629.06	Картометрический	1.00	-
18	369107.73	1331632.56	Картометрический	1.00	-
19	369105.82	1331638.11	Картометрический	1.00	-
20	369105.08	1331641.04	Картометрический	1.00	-
21	369102.02	1331734.25	Картометрический	1.00	-
22	369107.94	1331803.25	Картометрический	1.00	-
23	369107.34	1331837.50	Картометрический	1.00	-
24	369099.46	1331852.12	Картометрический	1.00	-
25	369054.53	1331920.82	Картометрический	1.00	-
26	369051.97	1331933.54	Картометрический	1.00	-
27	369071.49	1332135.29	Картометрический	1.00	-
28	369069.54	1332698.49	Картометрический	1.00	-
29	369062.94	1332698.61	Картометрический	1.00	-
30	369058.63	1332619.01	Картометрический	1.00	-
31	369060.29	1332469.46	Картометрический	1.00	-
32	369064.14	1332419.47	Картометрический	1.00	-
33	369058.34	1332419.54	Картометрический	1.00	-
34	369058.07	1332339.27	Картометрический	1.00	-
35	369058.60	1332130.61	Картометрический	1.00	-

1	2	3	4	5	6
36	369038.01	1331923.20	Картометрический	1.00	-
37	369047.75	1331909.07	Картометрический	1.00	-
38	369087.71	1331844.74	Картометрический	1.00	-
39	369094.49	1331829.66	Картометрический	1.00	-
40	369094.59	1331797.12	Картометрический	1.00	-
41	369088.76	1331733.95	Картометрический	1.00	-
42	369090.83	1331639.92	Картометрический	1.00	-
43	369090.83	1331636.93	Картометрический	1.00	-
44	369089.86	1331631.20	Картометрический	1.00	-
45	369087.41	1331628.07	Картометрический	1.00	-
46	369084.37	1331626.29	Картометрический	1.00	-
47	369079.23	1331625.29	Картометрический	1.00	-
48	368967.43	1331617.71	Картометрический	1.00	-
49	368885.01	1331615.58	Картометрический	1.00	-
50	368774.99	1331624.29	Картометрический	1.00	-
51	368655.31	1331658.09	Картометрический	1.00	-
52	368538.24	1331698.25	Картометрический	1.00	-
53	368325.20	1331771.31	Картометрический	1.00	-
54	368155.91	1331831.44	Картометрический	1.00	-
55	368097.50	1331847.87	Картометрический	1.00	-
56	368057.09	1331855.55	Картометрический	1.00	-
57	367967.90	1331861.36	Картометрический	1.00	-
58	367947.35	1331858.45	Картометрический	1.00	-
59	367943.00	1331859.56	Картометрический	1.00	-
60	367938.56	1331862.38	Картометрический	1.00	-
61	367934.95	1331865.41	Картометрический	1.00	-
62	367932.49	1331869.48	Картометрический	1.00	-
63	367917.77	1331866.47	Картометрический	1.00	-
64	367918.32	1331859.68	Картометрический	1.00	-
65	367918.10	1331856.57	Картометрический	1.00	-
66	367916.34	1331854.56	Картометрический	1.00	-
67	367850.14	1331839.37	Картометрический	1.00	-
68	367827.14	1331829.51	Картометрический	1.00	-
69	367791.60	1331813.11	Картометрический	1.00	-
70	367758.63	1331796.30	Картометрический	1.00	-
71	367729.73	1331779.97	Картометрический	1.00	-
72	367715.07	1331767.75	Картометрический	1.00	-
73	367701.72	1331754.67	Картометрический	1.00	-
74	367679.64	1331733.68	Картометрический	1.00	-
75	367661.92	1331714.19	Картометрический	1.00	-
76	367656.68	1331708.72	Картометрический	1.00	-
77	367628.92	1331665.78	Картометрический	1.00	-
78	367624.56	1331658.24	Картометрический	1.00	-
79	367628.74	1331657.73	Картометрический	1.00	-
80	367649.71	1331655.16	Картометрический	1.00	-
81	367675.58	1331651.99	Картометрический	1.00	-
82	367688.52	1331674.04	Картометрический	1.00	-
83	367706.54	1331697.74	Картометрический	1.00	-

1	2	3	4	5	6
84	367718.78	1331713.75	Картометрический	1.00	-
85	367745.94	1331742.09	Картометрический	1.00	-
86	367780.75	1331770.61	Картометрический	1.00	-
87	367812.40	1331791.63	Картометрический	1.00	-
88	367861.68	1331816.33	Картометрический	1.00	-
89	367917.97	1331830.80	Картометрический	1.00	-
90	367921.95	1331830.16	Картометрический	1.00	-
91	367924.99	1331828.50	Картометрический	1.00	-
92	367928.30	1331823.92	Картометрический	1.00	-
93	367930.46	1331819.26	Картометрический	1.00	-
94	367931.25	1331817.16	Картометрический	1.00	-
95	367944.71	1331818.42	Картометрический	1.00	-
96	367944.89	1331820.91	Картометрический	1.00	-
97	367946.87	1331825.45	Картометрический	1.00	-
98	367949.20	1331829.21	Картометрический	1.00	-
99	367951.62	1331831.41	Картометрический	1.00	-
100	367954.38	1331832.92	Картометрический	1.00	-
101	367970.68	1331837.33	Картометрический	1.00	-
102	367982.00	1331837.71	Картометрический	1.00	-
103	368094.82	1331823.69	Картометрический	1.00	-
104	368148.81	1331807.17	Картометрический	1.00	-
105	368319.31	1331748.95	Картометрический	1.00	-
106	368653.90	1331638.08	Картометрический	1.00	-
107	368774.93	1331601.55	Картометрический	1.00	-
108	368895.25	1331592.17	Картометрический	1.00	-
109	368968.57	1331597.05	Картометрический	1.00	-
110	369139.60	1331607.34	Картометрический	1.00	-
111	369174.26	1331600.67	Картометрический	1.00	-
112	369188.21	1331604.27	Картометрический	1.00	-
113	369242.23	1331607.12	Картометрический	1.00	-
114	369511.19	1331631.46	Картометрический	1.00	-
1	369687.45	1331647.10	Картометрический	1.00	-
115	369226.70	1333384.28	Картометрический	1.00	-
116	369233.62	1333405.48	Картометрический	1.00	-
117	369217.27	1333410.82	Картометрический	1.00	-
118	369210.35	1333389.62	Картометрический	1.00	-
115	369226.70	1333384.28	Картометрический	1.00	-
119	368208.56	1330081.01	Картометрический	1.00	-
120	368206.00	1330086.84	Картометрический	1.00	-
121	368202.83	1330094.06	Картометрический	1.00	-
122	368200.14	1330100.19	Картометрический	1.00	-
123	368196.01	1330101.30	Картометрический	1.00	-
124	368171.50	1330113.38	Картометрический	1.00	-
125	368152.41	1330127.20	Картометрический	1.00	-
126	368080.35	1330211.89	Картометрический	1.00	-
127	368068.99	1330227.35	Картометрический	1.00	-

1	2	3	4	5	6
128	368046.74	1330264.78	Картометрический	1.00	-
129	368032.27	1330292.83	Картометрический	1.00	-
130	367999.00	1330331.44	Картометрический	1.00	-
131	368009.10	1330303.18	Картометрический	1.00	-
132	368033.45	1330255.84	Картометрический	1.00	-
133	368057.59	1330216.17	Картометрический	1.00	-
134	368071.77	1330197.17	Картометрический	1.00	-
135	368145.43	1330112.30	Картометрический	1.00	-
136	368165.57	1330098.56	Картометрический	1.00	-
137	368192.46	1330085.70	Картометрический	1.00	-
119	368208.56	1330081.01	Картометрический	1.00	-
138	367998.60	1330333.10	Картометрический	1.00	-
139	367996.47	1330356.17	Картометрический	1.00	-
140	367994.62	1330376.08	Картометрический	1.00	-
141	367993.75	1330385.51	Картометрический	1.00	-
142	367872.66	1330532.89	Картометрический	1.00	-
143	367869.53	1330531.92	Картометрический	1.00	-
144	367866.49	1330540.49	Картометрический	1.00	-
145	367850.72	1330559.59	Картометрический	1.00	-
146	367813.18	1330599.44	Картометрический	1.00	-
147	367813.18	1330601.32	Картометрический	1.00	-
148	367815.49	1330601.66	Картометрический	1.00	-
149	367813.16	1330617.49	Картометрический	1.00	-
150	367797.25	1330617.74	Картометрический	1.00	-
151	367756.95	1330665.79	Картометрический	1.00	-
152	367734.51	1330698.28	Картометрический	1.00	-
153	367638.20	1330875.14	Картометрический	1.00	-
154	367623.28	1330898.37	Картометрический	1.00	-
155	367607.31	1330897.35	Картометрический	1.00	-
156	367624.97	1330866.12	Картометрический	1.00	-
157	367721.61	1330688.72	Картометрический	1.00	-
158	367720.03	1330681.43	Картометрический	1.00	-
159	367733.55	1330643.50	Картометрический	1.00	-
160	367748.63	1330648.87	Картометрический	1.00	-
161	367747.15	1330653.84	Картометрический	1.00	-
162	367748.02	1330651.48	Картометрический	1.00	-
163	367784.46	1330608.11	Картометрический	1.00	-
164	367781.69	1330606.35	Картометрический	1.00	-
165	367781.51	1330590.36	Картометрический	1.00	-
166	367794.83	1330589.70	Картометрический	1.00	-
167	367808.33	1330580.76	Картометрический	1.00	-
168	367823.70	1330565.32	Картометрический	1.00	-
169	367824.04	1330552.14	Картометрический	1.00	-
170	367822.05	1330539.34	Картометрический	1.00	-
171	367837.85	1330536.83	Картометрический	1.00	-
172	367838.81	1330542.23	Картометрический	1.00	-
173	367843.09	1330543.42	Картометрический	1.00	-

1	2	3	4	5	6
174	367985.68	1330368.01	Картометрический	1.00	-
175	367989.40	1330361.85	Картометрический	1.00	-
138	367998.60	1330333.10	Картометрический	1.00	-
176	367357.24	1331341.81	Картометрический	1.00	-
177	367357.02	1331356.80	Картометрический	1.00	-
178	367356.80	1331371.04	Картометрический	1.00	-
179	367336.48	1331359.88	Картометрический	1.00	-
180	367293.99	1331350.72	Картометрический	1.00	-
181	367232.63	1331349.92	Картометрический	1.00	-
182	367189.74	1331352.25	Картометрический	1.00	-
183	367179.74	1331354.15	Картометрический	1.00	-
184	367152.45	1331361.58	Картометрический	1.00	-
185	367160.87	1331349.64	Картометрический	1.00	-
186	367185.40	1331314.85	Картометрический	1.00	-
187	367192.99	1331314.72	Картометрический	1.00	-
188	367196.70	1331323.47	Картометрический	1.00	-
189	367198.85	1331326.09	Картометрический	1.00	-
190	367202.19	1331326.75	Картометрический	1.00	-
191	367229.60	1331326.38	Картометрический	1.00	-
192	367283.97	1331327.19	Картометрический	1.00	-
193	367325.96	1331334.55	Картометрический	1.00	-
176	367357.24	1331341.81	Картометрический	1.00	-
194	366601.73	1329870.64	Картометрический	1.00	-
195	366602.67	1329891.36	Картометрический	1.00	-
196	366602.50	1329912.78	Картометрический	1.00	-
197	366601.79	1329962.29	Картометрический	1.00	-
198	366596.74	1330064.52	Картометрический	1.00	-
199	366600.22	1330073.97	Картометрический	1.00	-
200	366610.08	1330076.01	Картометрический	1.00	-
201	366612.31	1330087.04	Картометрический	1.00	-
202	366604.48	1330093.08	Картометрический	1.00	-
203	366596.84	1330103.84	Картометрический	1.00	-
204	366583.46	1330387.77	Картометрический	1.00	-
205	366583.04	1330452.11	Картометрический	1.00	-
206	366577.82	1330560.63	Картометрический	1.00	-
207	366575.46	1330608.38	Картометрический	1.00	-
208	366573.39	1330648.03	Картометрический	1.00	-
209	366571.02	1330655.71	Картометрический	1.00	-
210	366566.12	1330659.48	Картометрический	1.00	-
211	366556.47	1330658.21	Картометрический	1.00	-
212	366551.93	1330654.99	Картометрический	1.00	-
213	366550.70	1330647.43	Картометрический	1.00	-
214	366552.04	1330607.85	Картометрический	1.00	-
215	366555.08	1330559.84	Картометрический	1.00	-
216	366557.58	1330512.73	Картометрический	1.00	-
217	366561.38	1330450.10	Картометрический	1.00	-

1	2	3	4	5	6
218	366566.11	1330386.89	Картометрический	1.00	-
219	366579.78	1330137.15	Картометрический	1.00	-
220	366578.21	1330104.41	Картометрический	1.00	-
221	366575.03	1330100.63	Картометрический	1.00	-
222	366568.32	1330097.60	Картометрический	1.00	-
223	366568.97	1330083.09	Картометрический	1.00	-
224	366577.63	1330078.76	Картометрический	1.00	-
225	366580.65	1330072.16	Картометрический	1.00	-
226	366586.59	1329961.16	Картометрический	1.00	-
227	366588.93	1329913.46	Картометрический	1.00	-
228	366588.93	1329895.08	Картометрический	1.00	-
229	366587.73	1329886.39	Картометрический	1.00	-
230	366584.79	1329881.98	Картометрический	1.00	-
231	366576.93	1329876.36	Картометрический	1.00	-
194	366601.73	1329870.64	Картометрический	1.00	-
232	366569.71	1330679.81	Картометрический	1.00	-
233	366570.34	1330687.00	Картометрический	1.00	-
234	366569.66	1330705.33	Картометрический	1.00	-
235	366567.29	1330757.96	Картометрический	1.00	-
236	366564.60	1330815.19	Картометрический	1.00	-
237	366542.93	1330838.64	Картометрический	1.00	-
238	366543.34	1330811.23	Картометрический	1.00	-
239	366545.13	1330753.09	Картометрический	1.00	-
240	366547.63	1330702.12	Картометрический	1.00	-
241	366549.08	1330682.01	Картометрический	1.00	-
242	366551.23	1330676.79	Картометрический	1.00	-
243	366555.63	1330674.83	Картометрический	1.00	-
244	366565.20	1330675.23	Картометрический	1.00	-
232	366569.71	1330679.81	Картометрический	1.00	-
245	366892.66	1331446.76	Картометрический	1.00	-
246	366895.94	1331456.87	Картометрический	1.00	-
247	366899.58	1331468.10	Картометрический	1.00	-
248	366770.30	1331528.60	Картометрический	1.00	-
249	366531.25	1331625.91	Картометрический	1.00	-
250	366528.03	1331632.13	Картометрический	1.00	-
251	366511.94	1331636.23	Картометрический	1.00	-
252	366509.25	1331632.94	Картометрический	1.00	-
253	366412.12	1331659.35	Картометрический	1.00	-
254	365955.12	1331745.49	Картометрический	1.00	-
255	365954.42	1331739.86	Картометрический	1.00	-
256	365954.70	1331736.02	Картометрический	1.00	-
257	365955.72	1331722.22	Картометрический	1.00	-
258	366407.28	1331634.69	Картометрический	1.00	-
259	366447.86	1331622.88	Картометрический	1.00	-
260	366479.23	1331615.64	Картометрический	1.00	-
261	366491.82	1331613.45	Картометрический	1.00	-

1	2	3	4	5	6
262	366766.29	1331506.00	Картометрический	1.00	-
245	366892.66	1331446.76	Картометрический	1.00	-

3. Сведения о характерных точках части (частей) границы объекта

Обозначение характерных точек части границы	Координаты, м		Метод определения координат характерной точки	Средняя квадратическая погрешность положения характерной точки (Mt), м	Описание обозначения точки на местности (при наличии)
	X	Y			
1	2	3	4	5	6
Часть №					
-	-	-	-	-	-

Раздел 3

Сведения о местоположении измененных (уточненных) границ объекта							
1. Система координат: -							
2. Сведения о характерных точках границ объекта							
Обозначение характерных точек границ	Существующие координаты, м		Измененные (уточненные) координаты, м		Метод определения координат характерной точки	Средняя квадратическая погрешность положения характерной точки (Mt), м	Описание обозначения точки на местности (при наличии)
	X	Y	X	Y			
1	2	3	4	5	6	7	8
-	-	-	-	-	-	-	-
3.Сведения о характерных точках части (частей) границы объекта							
Часть №							
-	-	-	-	-	-	-	-

ОПИСАНИЕ МЕСТОПОЛОЖЕНИЯ ГРАНИЦ

Зона железнодорожного транспорта – ИТ2

(наименование объекта, местоположение границ которого описано
(далее объект)

Раздел 1

Сведения об объекте		
№ п/п	Характеристики объекта	Описание характеристик
1	2	3
1	Местоположение объекта	Воронежская область, Подгоренский муниципальный район, Первомайское сельское поселение
2	Площадь объекта ± величина погрешности определения площади (Р ± Дельта Р)	649150+/-2820 м²
3	Иные характеристики объекта	-

Раздел 2

Сведения о местоположении границ объекта					
1. Система координат: МСК - 36, зона 1					
2. Сведения о характерных точках границ объекта					
Обозначение характерных точек границ	Координаты, м		Метод определения координат характерной точки	Средняя квадратическая погрешность положения характерной точки (Mt), м	Описание обозначения точки на местности (при наличии)
	X	Y			
1	2	3	4	5	6
1	370246.97	1331294.32	Картометрический	1.00	-
2	370244.68	1331304.47	Картометрический	1.00	-
3	370200.21	1331434.23	Картометрический	1.00	-
4	370196.18	1331454.67	Картометрический	1.00	-
5	369894.45	1331367.45	Картометрический	1.00	-
6	369821.35	1331374.55	Картометрический	1.00	-
7	369662.28	1331376.56	Картометрический	1.00	-
8	369577.37	1331383.23	Картометрический	1.00	-
9	369097.50	1331448.79	Картометрический	1.00	-
10	368726.73	1331519.83	Картометрический	1.00	-
11	368341.77	1331546.47	Картометрический	1.00	-
12	368087.46	1331580.64	Картометрический	1.00	-
13	368007.29	1331611.60	Картометрический	1.00	-
14	367820.33	1331634.27	Картометрический	1.00	-
15	367675.58	1331651.98	Картометрический	1.00	-
16	367649.71	1331655.16	Картометрический	1.00	-
17	367628.74	1331657.73	Картометрический	1.00	-
18	367624.56	1331658.24	Картометрический	1.00	-
19	367589.04	1331662.57	Картометрический	1.00	-
20	367382.97	1331688.04	Картометрический	1.00	-
21	366531.10	1331806.09	Картометрический	1.00	-
22	365792.87	1331898.61	Картометрический	1.00	-
23	365761.24	1331794.72	Картометрический	1.00	-
24	365758.38	1331783.39	Картометрический	1.00	-
25	365955.12	1331745.49	Картометрический	1.00	-
26	366412.12	1331659.35	Картометрический	1.00	-
27	366509.25	1331632.94	Картометрический	1.00	-
28	366511.94	1331636.23	Картометрический	1.00	-
29	366528.03	1331632.13	Картометрический	1.00	-
30	366533.55	1331655.47	Картометрический	1.00	-
31	367390.05	1331525.86	Картометрический	1.00	-
32	367537.50	1331505.37	Картометрический	1.00	-
33	367561.79	1331501.99	Картометрический	1.00	-
34	367567.36	1331501.22	Картометрический	1.00	-
35	367587.56	1331498.41	Картометрический	1.00	-

1	2	3	4	5	6
36	367946.80	1331447.89	Картометрический	1.00	-
37	367933.49	1331502.56	Картометрический	1.00	-
38	368932.97	1331373.29	Картометрический	1.00	-
39	369000.20	1331316.44	Картометрический	1.00	-
40	369258.38	1331281.94	Картометрический	1.00	-
41	369258.48	1331237.31	Картометрический	1.00	-
42	369522.91	1331180.92	Картометрический	1.00	-
43	369526.67	1331257.36	Картометрический	1.00	-
44	369576.00	1331254.92	Картометрический	1.00	-
45	369742.27	1331219.57	Картометрический	1.00	-
46	369838.12	1331215.55	Картометрический	1.00	-
47	369994.77	1331230.77	Картометрический	1.00	-
1	370246.97	1331294.32	Картометрический	1.00	-

3. Сведения о характерных точках части (частей) границы объекта

Обозначение характерных точек части границы	Координаты, м		Метод определения координат характерной точки	Средняя квадратическая погрешность положения характерной точки (Mt), м	Описание обозначения точки на местности (при наличии)
	X	Y			
1	2	3	4	5	6
Часть №					
-	-	-	-	-	-

Раздел 3

Сведения о местоположении измененных (уточненных) границ объекта							
1. Система координат: -							
2. Сведения о характерных точках границ объекта							
Обозначение характерных точек границ	Существующие координаты, м		Измененные (уточненные) координаты, м		Метод определения координат характерной точки	Средняя квадратическая погрешность положения характерной точки (Mt), м	Описание обозначения точки на местности (при наличии)
	X	Y	X	Y			
1	2	3	4	5	6	7	8
-	-	-	-	-	-	-	-
3.Сведения о характерных точках части (частей) границы объекта							
Часть №							
-	-	-	-	-	-	-	-

Лист 4

Схема границ объекта

Масштаб 1:1000

Используемые условные знаки и обозначения

- граница кадастрового квартала
- граница муниципального образования
- граница проектируемого объекта
- 4.1 – кадастровые номера земельных участков

ОПИСАНИЕ МЕСТОПОЛОЖЕНИЯ ГРАНИЦ

Зона сельскохозяйственного производства – СХ1

(наименование объекта, местоположение границ которого описано
(далее - объект)

Раздел 1

Сведения об объекте		
№ п/п	Характеристики объекта	Описание характеристик
1	2	3
1	Местоположение объекта	Воронежская область, Подгоренский муниципальный район, Первомайское сельское поселение
2	Площадь объекта ± величина погрешности определения площади (Р ± Дельта Р)	119922+/-1212 м²
3	Иные характеристики объекта	-

Раздел 2

Сведения о местоположении границ объекта					
1. Система координат: МСК - 36, зона 1					
2. Сведения о характерных точках границ объекта					
Обозначение характерных точек границ	Координаты, м		Метод определения координат характерной точки	Средняя квадратическая погрешность положения характерной точки (Mt), м	Описание обозначения точки на местности (при наличии)
	X	Y			
1	2	3	4	5	6
1	367697.52	1329983.17	Картометрический	1.00	-
2	367723.21	1330149.48	Картометрический	1.00	-
3	367750.23	1330260.14	Картометрический	1.00	-
4	367675.37	1330293.32	Картометрический	1.00	-
5	367624.89	1330279.55	Картометрический	1.00	-
6	367576.69	1330265.99	Картометрический	1.00	-
7	367561.90	1330261.81	Картометрический	1.00	-
8	367547.66	1330257.78	Картометрический	1.00	-
9	367533.20	1330281.43	Картометрический	1.00	-
10	367492.60	1330199.22	Картометрический	1.00	-
11	367326.02	1330153.33	Картометрический	1.00	-
1	367697.52	1329983.17	Картометрический	1.00	-
12	367784.34	1330427.58	Картометрический	1.00	-
13	367804.57	1330539.94	Картометрический	1.00	-
14	367777.36	1330566.74	Картометрический	1.00	-
15	367742.55	1330573.58	Картометрический	1.00	-
16	367731.01	1330621.23	Картометрический	1.00	-
17	367678.67	1330686.44	Картометрический	1.00	-
18	367562.03	1330713.62	Картометрический	1.00	-
19	367557.05	1330553.05	Картометрический	1.00	-
20	367554.27	1330446.69	Картометрический	1.00	-
21	367709.81	1330418.88	Картометрический	1.00	-
12	367784.34	1330427.58	Картометрический	1.00	-
22	367869.55	1330531.96	Картометрический	1.00	-
23	367891.07	1330538.61	Картометрический	1.00	-
24	367882.09	1330566.31	Картометрический	1.00	-
25	367859.80	1330559.50	Картометрический	1.00	-
22	367869.55	1330531.96	Картометрический	1.00	-

3. Сведения о характерных точках части (частей) границы объекта					
Обозначение характерных точек части границы	Координаты, м		Метод определения координат характерной точки	Средняя квадратическая погрешность положения характерной точки (Mt), м	Описание обозначения точки на местности (при наличии)
	X	Y			
1	2	3	4	5	6
Часть №					
-	-	-	-	-	-

Раздел 3

Сведения о местоположении измененных (уточненных) границ объекта							
1. Система координат: -							
2. Сведения о характерных точках границ объекта							
Обозначение характерных точек границ	Существующие координаты, м		Измененные (уточненные) координаты, м		Метод определения координат характерной точки	Средняя квадратическая погрешность положения характерной точки (Mt), м	Описание обозначения точки на местности (при наличии)
	X	Y	X	Y			
1	2	3	4	5	6	7	8
-	-	-	-	-	-	-	-
3.Сведения о характерных точках части (частей) границы объекта							
Часть №							
-	-	-	-	-	-	-	-

Раздел 4

План границ объекта

Масштаб 1:2000

Используемые условные знаки и обозначения :

границы территориальной зоны

•1 характерная точка границ территориальной зоны

Заместитель руководителя БУВО «Нормативно-проектный центр»

Подпись _____ А.В. Романов Дата « 24 » января 2020 г.

Место для оттиска печати (при наличии) лица, составившего описание местоположения границ объекта

ОПИСАНИЕ МЕСТОПОЛОЖЕНИЯ ГРАНИЦ

Зона ритуальных объектов - СН1

(наименование объекта, местоположение границ которого описано
(далее - объект)

Раздел 1

Сведения об объекте		
№ п/п	Характеристики объекта	Описание характеристик
1	2	3
1	Местоположение объекта	Воронежская область, Подгоренский муниципальный район, Первомайское сельское поселение
2	Площадь объекта ± величина погрешности определения площади (Р ± Дельта Р)	11645+/-378 м²
3	Иные характеристики объекта	-

Раздел 2

Сведения о местоположении границ объекта					
1. Система координат: МСК - 36, зона 1					
2. Сведения о характерных точках границ объекта					
Обозначение характерных точек границ	Координаты, м		Метод определения координат характерной точки	Средняя квадратическая погрешность положения характерной точки (Mt), м	Описание обозначения точки на местности (при наличии)
	X	Y			
1	2	3	4	5	6
1	367896.51	1330391.25	Картометрический	1.00	-
2	367918.29	1330450.77	Картометрический	1.00	-
3	367837.9	1330497.21	Картометрический	1.00	-
4	367812.49	1330435.43	Картометрический	1.00	-
1	367896.51	1330391.25	Картометрический	1.00	-
5	366496.55	1330053.55	Картометрический	1.00	-
6	366496.17	1330113.08	Картометрический	1.00	-
7	366470.56	1330115.86	Картометрический	1.00	-
8	366421.73	1330118.18	Картометрический	1.00	-
9	366385.49	1330106.55	Картометрический	1.00	-
10	366378.47	1330078.72	Картометрический	1.00	-
5	366496.55	1330053.55	Картометрический	1.00	-
3. Сведения о характерных точках части (частей) границы объекта					
Обозначение характерных точек части границы	Координаты, м		Метод определения координат характерной точки	Средняя квадратическая погрешность положения характерной точки (Mt), м	Описание обозначения точки на местности (при наличии)
	X	Y			
1	2	3	4	5	6
Часть №					
-	-	-	-	-	-

Раздел 3

Сведения о местоположении измененных (уточненных) границ объекта							
1. Система координат: -							
2. Сведения о характерных точках границ объекта							
Обозначение характерных точек границ	Существующие координаты, м		Измененные (уточненные) координаты, м		Метод определения координат характерной точки	Средняя квадратическая погрешность положения характерной точки (Mt), м	Описание обозначения точки на местности (при наличии)
	X	Y	X	Y			
1	2	3	4	5	6	7	8
-	-	-	-	-	-	-	-
3.Сведения о характерных точках части (частей) границы объекта							
Часть №							
-	-	-	-	-	-	-	-

ОПИСАНИЕ МЕСТОПОЛОЖЕНИЯ ГРАНИЦ

Зона обработки, утилизации, обезвреживания,

размещения твердых коммунальных отходов - СН2

(наименование объекта, местоположение границ которого описано
(далее - объект)

Раздел 1

Сведения об объекте		
№ п/п	Характеристики объекта	Описание характеристик
1	2	3
1	Местоположение объекта	Воронежская область, Подгоренский муниципальный район, Первомайское сельское поселение
2	Площадь объекта ± величина погрешности определения площади (Р ± Дельта Р)	5216+/-253 м²
3	Иные характеристики объекта	-

Раздел 2

Сведения о местоположении границ объекта					
1. Система координат: МСК - 36, зона 1					
2. Сведения о характерных точках границ объекта					
Обозначение характерных точек границ	Координаты, м		Метод определения координат характерной точки	Средняя квадратическая погрешность положения характерной точки (Mt), м	Описание обозначения точки на местности (при наличии)
	X	Y			
1	2	3	4	5	6
1	367686.41	1330327.75	Картометрический	1.00	-
2	367697.79	1330402.74	Картометрический	1.00	-
3	367643.95	1330398.31	Картометрический	1.00	-
4	367601.39	1330317.24	Картометрический	1.00	-
1	367686.41	1330327.75	Картометрический	1.00	-
3. Сведения о характерных точках части (частей) границы объекта					
Обозначение характерных точек части границы	Координаты, м		Метод определения координат характерной точки	Средняя квадратическая погрешность положения характерной точки (Mt), м	Описание обозначения точки на местности (при наличии)
	X	Y			
1	2	3	4	5	6
Часть №					
-	-	-	-	-	-

Раздел 3

Сведения о местоположении измененных (уточненных) границ объекта							
1. Система координат: -							
2. Сведения о характерных точках границ объекта							
Обозначение характерных точек границ	Существующие координаты, м		Измененные (уточненные) координаты, м		Метод определения координат характерной точки	Средняя квадратическая погрешность положения характерной точки (Mt), м	Описание обозначения точки на местности (при наличии)
	X	Y	X	Y			
1	2	3	4	5	6	7	8
-	-	-	-	-	-	-	-
3.Сведения о характерных точках части (частей) границы объекта							
Часть №							
-	-	-	-	-	-	-	-

Раздел 4

План границ объекта

Масштаб 1:2000

Используемые условные знаки и обозначения:

границы территориальной зоны

•1 характерная точка границ территориальной зоны

Заместитель руководителя БУВО «Нормативно-проектный центр»

Подпись _____ А.В. Ромашов Дата « 24 » января 2020 г.

Место для оттиска печати (при наличии) лица, составившего описание местоположения границ объекта

ОПИСАНИЕ МЕСТОПОЛОЖЕНИЯ ГРАНИЦ

Зона садоводства и огородничества – СО1

(наименование объекта, местоположение границ которого описано
(далее - объект)

Раздел 1

Сведения об объекте		
№ п/п	Характеристики объекта	Описание характеристик
1	2	3
1	Местоположение объекта	Воронежская область, Подгоренский муниципальный район, Первомайское сельское поселение
2	Площадь объекта ± величина погрешности определения площади (Р ± Дельта Р)	484430+/-2436 м²
3	Иные характеристики объекта	-

Раздел 2

Сведения о местоположении границ объекта					
1. Система координат: МСК - 36, зона 1					
2. Сведения о характерных точках границ объекта					
Обозначение характерных точек границ	Координаты, м		Метод определения координат характерной точки	Средняя квадратическая погрешность положения характерной точки (Mt), м	Описание обозначения точки на местности (при наличии)
	X	Y			
1	2	3	4	5	6
1	370555.89	1330226.88	Картометрический	1.00	-
2	370530.49	1330310.02	Картометрический	1.00	-
3	370522.22	1330344.38	Картометрический	1.00	-
4	370487.60	1330457.28	Картометрический	1.00	-
5	370474.48	1330485.17	Картометрический	1.00	-
6	370425.41	1330667.98	Картометрический	1.00	-
7	370376.87	1330838.70	Картометрический	1.00	-
8	370337.19	1330826.48	Картометрический	1.00	-
9	370327.70	1330854.94	Картометрический	1.00	-
10	370368.66	1330867.58	Картометрический	1.00	-
11	370368.53	1330868.07	Картометрический	1.00	-
12	370352.02	1330919.37	Картометрический	1.00	-
13	370326.08	1330992.40	Картометрический	1.00	-
14	370299.90	1331083.99	Картометрический	1.00	-
15	370284.88	1331079.13	Картометрический	1.00	-
16	370277.38	1331099.28	Картометрический	1.00	-
17	370293.98	1331104.67	Картометрический	1.00	-
18	370284.43	1331138.15	Картометрический	1.00	-
19	370266.82	1331231.48	Картометрический	1.00	-
20	370251.28	1331284.54	Картометрический	1.00	-
21	370246.97	1331294.32	Картометрический	1.00	-
22	370207.35	1331262.33	Картометрический	1.00	-
23	369994.76	1331209.36	Картометрический	1.00	-
24	369935.72	1331163.82	Картометрический	1.00	-
25	370002.21	1331158.40	Картометрический	1.00	-
26	370096.83	1331169.43	Картометрический	1.00	-
27	370165.52	1331191.08	Картометрический	1.00	-
28	370220.42	1331196.88	Картометрический	1.00	-
29	370218.90	1331161.33	Картометрический	1.00	-
30	370065.08	1331096.30	Картометрический	1.00	-
31	370019.59	1331053.91	Картометрический	1.00	-
32	370001.83	1331006.80	Картометрический	1.00	-
33	369930.82	1330952.16	Картометрический	1.00	-
34	369848.96	1330859.59	Картометрический	1.00	-
35	369817.46	1330799.17	Картометрический	1.00	-
36	369831.41	1330735.40	Картометрический	1.00	-

1	2	3	4	5	6
37	369917.14	1330546.68	Картометрический	1.00	-
38	369865.50	1330507.52	Картометрический	1.00	-
39	369905.57	1330511.16	Картометрический	1.00	-
40	369995.41	1330494.70	Картометрический	1.00	-
41	370112.48	1330478.38	Картометрический	1.00	-
42	370186.12	1330451.89	Картометрический	1.00	-
43	370245.38	1330415.97	Картометрический	1.00	-
44	370342.55	1330343.33	Картометрический	1.00	-
45	370380.71	1330373.53	Картометрический	1.00	-
46	370389.13	1330368.05	Картометрический	1.00	-
1	370555.89	1330226.88	Картометрический	1.00	-
47	369615.36	1332713.54	Картометрический	1.00	-
48	369618.57	1332740.56	Картометрический	1.00	-
49	369617.29	1332775.29	Картометрический	1.00	-
50	369610.86	1332811.31	Картометрический	1.00	-
51	369605.29	1332859.37	Картометрический	1.00	-
52	369607.50	1332918.38	Картометрический	1.00	-
53	369609.54	1332950.65	Картометрический	1.00	-
54	369588.39	1333010.98	Картометрический	1.00	-
55	369588.36	1333070.75	Картометрический	1.00	-
56	369554.06	1333147.32	Картометрический	1.00	-
57	369550.11	1333263.16	Картометрический	1.00	-
58	369540.11	1333281.57	Картометрический	1.00	-
59	369476.57	1333307.25	Картометрический	1.00	-
60	369456.73	1333336.96	Картометрический	1.00	-
61	369430.75	1333346.72	Картометрический	1.00	-
62	369435.05	1333319.03	Картометрический	1.00	-
63	369402.83	1333082.78	Картометрический	1.00	-
64	369398.95	1333051.67	Картометрический	1.00	-
65	369396.66	1333033.47	Картометрический	1.00	-
66	369393.87	1333015.90	Картометрический	1.00	-
67	369360.21	1332757.11	Картометрический	1.00	-
68	369517.11	1332666.16	Картометрический	1.00	-
47	369615.36	1332713.54	Картометрический	1.00	-

3. Сведения о характерных точках части (частей) границы объекта

Обозначение характерных точек части границы	Координаты, м		Метод определения координат характерной точки	Средняя квадратическая погрешность положения характерной точки (Mt), м	Описание обозначения точки на местности (при наличии)
	X	Y			
1	2	3	4	5	6
Часть №					
-	-	-	-	-	-

Раздел 3

Сведения о местоположении измененных (уточненных) границ объекта							
1. Система координат: -							
2. Сведения о характерных точках границ объекта							
Обозначение характерных точек границ	Существующие координаты, м		Измененные (уточненные) координаты, м		Метод определения координат характерной точки	Средняя квадратическая погрешность положения характерной точки (Mt), м	Описание обозначения точки на местности (при наличии)
	X	Y	X	Y			
1	2	3	4	5	6	7	8
-	-	-	-	-	-	-	-
3.Сведения о характерных точках части (частей) границы объекта							
Часть №							
-	-	-	-	-	-	-	-

Рисунок 4

Планшет границ объекта

Регистрируемые условные знаки и обозначения :

- границы территориальной зоны
- границы муниципального образования
- характерные точки границ территориальной зоны

Масштаб 1:2000

Заместитель руководителя ЕГБУ «Нормативно-проектный центр»

Подпись _____ Н.В. Романова Дата « 21 » _____января_____ 2020 г.

М.П.