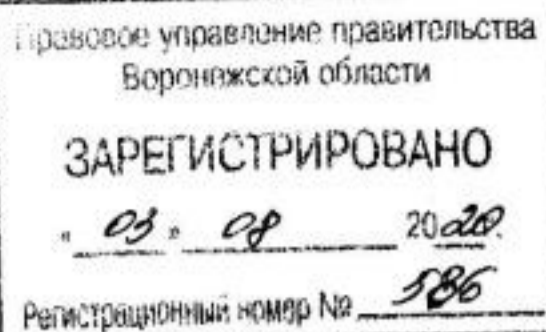




**ДЕПАРТАМЕНТ
АРХИТЕКТУРЫ И ГРАДОСТРОИТЕЛЬСТВА
ВОРОНЕЖСКОЙ ОБЛАСТИ**



ПРИКАЗ

23.07.2020

№ 45-01-04/539

г. Воронеж

**Об утверждении правил землепользования и застройки Чернавского
сельского поселения Панинского муниципального района
Воронежской области**

В соответствии с Градостроительным кодексом Российской Федерации, Федеральным законом от 06.10.2003 № 131-ФЗ «Об общих принципах организации местного самоуправления в Российской Федерации», Законом Воронежской области от 07.07.2006 № 61-ОЗ «О регулировании градостроительной деятельности в Воронежской области», Законом Воронежской области от 20.12.2018 № 173-ОЗ «О перераспределении полномочий по утверждению правил землепользования и застройки между органами местного самоуправления поселений Воронежской области, городского округа город Нововоронеж, Борисоглебского городского округа и исполнительными органами государственной власти Воронежской области», постановлением правительства Воронежской области от 31.12.2014 № 1240 «Об утверждении Положения о департаменте архитектуры и градостроительства Воронежской области», на основании приказа департамента архитектуры и градостроительства Воронежской области от 01.03.2019 № 45-01-04/27 «О подготовке проектов правил землепользования и застройки поселений Аннинского, Бобровского, Верхнемамонского, Верхнехавского, Воробьёвского, Каширского, Лискинского, Новоусманского, Ольховатского, Павловского, Панинского, Подгоренского, Рамонского,

Семилукского и Хохольского муниципальных районов и городского округа город Нововоронеж Воронежской области», с учетом заключения о результатах публичных слушаний от 25.11.2019

п р и к а з ы в а ю:

1. Утвердить прилагаемые правила землепользования и застройки Чернавского сельского поселения Панинского муниципального района Воронежской области.

2. Признать утратившим силу решение Совета народных депутатов Чернавского сельского поселения Панинского муниципального района Воронежской области от 29.10.2018 № 135 «Об утверждении Правил землепользования и застройки Чернавского сельского поселения Панинского муниципального района Воронежской области».

3. Контроль исполнения настоящего приказа возложить на заместителя руководителя департамента архитектуры и градостроительства Воронежской области – начальника отдела территориального планирования Беляеву С.М.

Руководитель департамента
архитектуры и градостроительства
Воронежской области



А.А. Еренков

УТВЕРЖДЕНЫ
приказом департамента
архитектуры и градостроительства
Воронежской области
от 23.07.2020 № 45-01-04/539

**ПРАВИЛА ЗЕМЛЕПОЛЬЗОВАНИЯ И ЗАСТРОЙКИ
ЧЕРНАВСКОГО СЕЛЬСКОГО ПОСЕЛЕНИЯ
ПАНИНСКОГО МУНИЦИПАЛЬНОГО РАЙОНА
ВОРОНЕЖСКОЙ ОБЛАСТИ**

**ЧАСТЬ I. ПОРЯДОК ПРИМЕНЕНИЯ ПРАВИЛ
ЗЕМЛЕПОЛЬЗОВАНИЯ И ЗАСТРОЙКИ И ВНЕСЕНИЯ В НИХ
ИЗМЕНЕНИЙ**

Раздел 1. Общие положения

1. Предмет регулирования и цели подготовки Правил землепользования и застройки Чернавского сельского поселения Панинского муниципального района Воронежской области

1. Правила землепользования и застройки Чернавского сельского поселения Панинского муниципального района Воронежской области (далее – Правила) являются документом градостроительного зонирования, который утверждается нормативным правовым актом департамента архитектуры и градостроительства Воронежской области и в котором устанавливаются территориальные зоны, градостроительные регламенты, порядок применения такого документа и порядок внесения в него изменений.

2. Правила разработаны в соответствии с Градостроительным кодексом Российской Федерации (далее – ГрК РФ), Земельным кодексом Российской Федерации, Федеральным законом от 06.10.2003 № 131-ФЗ «Об общих принципах организации местного самоуправления в Российской Федерации», иными нормативными правовыми актами Российской Федерации, Воронежской области, муниципальными правовыми актами

муниципального образования с учетом положений нормативных актов и документов, определяющих основные направления социально-экономического и градостроительного развития муниципального образования, а также сведений Единого государственного реестра недвижимости, сведений, документов и материалов, содержащихся в государственных информационных системах обеспечения градостроительной деятельности.

3. Правила разработаны в целях:

– создания условий для устойчивого развития территории муниципального образования, сохранения окружающей среды и объектов культурного наследия;

– создания условий для планировки территории муниципального образования;

– обеспечения прав и законных интересов физических и юридических лиц, в том числе правообладателей земельных участков и объектов капитального строительства;

– создания условий для привлечения инвестиций, в том числе путем предоставления возможности выбора наиболее эффективных видов разрешенного использования земельных участков и объектов капитального строительства.

2. Основные понятия, используемые в Правилах

В настоящих Правилах используются основные понятия, установленные законодательством Российской Федерации.

3. Сфера применения Правил

1. Действие настоящих Правил распространяется на всю территорию Чернавского сельского поселения Панинского муниципального района Воронежской области. Правила обязательны для соблюдения органами государственной власти, органами местного самоуправления, физическими и юридическими лицами, при осуществлении ими

градостроительной деятельности на территории Чернавского сельского поселения Панинского муниципального района Воронежской области.

2. Настоящие Правила применяются наряду с:

– техническими регламентами и иными обязательными требованиями, установленными в соответствии с законодательством в целях обеспечения безопасности жизни и здоровья людей, надежности и безопасности зданий, строений и сооружений, сохранения окружающей природной среды и объектов культурного наследия;

– региональными и местными нормативами градостроительного проектирования.

4. Содержание и порядок применения Правил

1. Правила включают в себя:

- 1) порядок их применения и внесения изменений в Правила;
- 2) карту градостроительного зонирования;
- 3) градостроительные регламенты.

Обязательным приложением к настоящим Правилам являются сведения о границах территориальных зон, которые должны содержать графическое описание местоположения границ территориальных зон, перечень координат характерных точек этих границ в системе координат, используемой для ведения Единого государственного реестра недвижимости.

2. Порядок применения Правил и внесения в них изменений включает в себя положения:

- 1) о регулировании землепользования и застройки;
- 2) об изменении видов разрешенного использования земельных участков и объектов капитального строительства физическими и юридическими лицами;
- 3) о подготовке документации по планировке территории органами местного самоуправления;
- 4) о проведении общественных обсуждений или публичных слушаний по вопросам землепользования и застройки;

- 5) о внесении изменений в Правила;
- 6) о регулировании иных вопросов землепользования и застройки.

5. Использование объектов недвижимости, не соответствующих настоящим Правилам

1. Земельные участки или объекты капитального строительства, виды разрешенного использования, предельные (минимальные и (или) максимальные) размеры и предельные параметры которых не соответствуют градостроительному регламенту, могут использоваться без установления срока приведения их в соответствие с градостроительным регламентом, за исключением случаев, если использование таких земельных участков и объектов капитального строительства опасно для жизни или здоровья человека, для окружающей среды, объектов культурного наследия.

2. Реконструкция указанных в подпункте 1 настоящего пункта объектов капитального строительства может осуществляться только путем приведения таких объектов в соответствие с градостроительным регламентом или путем уменьшения их несоответствия предельным параметрам разрешенного строительства, реконструкции. Изменение видов разрешенного использования указанных земельных участков и объектов капитального строительства может осуществляться путем приведения их в соответствие с видами разрешенного использования земельных участков и объектов капитального строительства, установленными градостроительным регламентом.

3. В случае если использование указанных в подпункте 1 настоящего пункта земельных участков и объектов капитального строительства продолжается и опасно для жизни или здоровья человека, для окружающей среды, объектов культурного наследия, в соответствии с федеральными законами может быть наложен запрет на использование таких земельных участков и объектов.

6. Открытость и доступность информации о землепользовании и застройке

1. Настоящие Правила являются открытыми и общедоступными.
2. Настоящие Правила подлежат опубликованию в порядке, установленном для официального опубликования нормативных правовых актов Воронежской области, и размещению в федеральной государственной информационной системе территориального планирования и в государственной информационной системе обеспечения градостроительной деятельности.

Раздел 2. Положения о регулировании землепользования и застройки

7. Перераспределение полномочий между органами местного самоуправления Чернавского сельского поселения Панинского муниципального района Воронежской области и департаментом архитектуры и градостроительства Воронежской области

1. На основании Закона Воронежской области от 20.12.2018 № 173-ОЗ «О перераспределении полномочий по утверждению правил землепользования и застройки между органами местного самоуправления поселений Воронежской области, городского округа город Нововоронеж, Борисоглебского городского округа и исполнительными органами государственной власти Воронежской области» (далее – Закон Воронежской области) и в соответствии со статьей 8.2 ГрК РФ, пунктом 6.1 статьи 26.3 Федерального закона от 06.10.1999 № 184-ФЗ «Об общих принципах организации законодательных (представительных) и исполнительных органов государственной власти субъектов Российской Федерации», частью 1.2 статьи 17 Федерального закона от 06.10.2003 № 131-ФЗ «Об общих принципах организации местного самоуправления в Российской Федерации» полномочия по утверждению Правил перераспределены между органами местного самоуправления Чернавского сельского поселения Панинского муниципального района Воронежской области и департаментом архитектуры

и градостроительства Воронежской области (далее – Уполномоченный орган) на срок, установленный Законом Воронежской области.

2. После истечения срока, указанного в Законе Воронежской области, полномочия Уполномоченного органа, предусмотренные настоящими Правилами, осуществляются органами местного самоуправления Чернавского сельского поселения Панинского муниципального района Воронежской области в соответствии с требованиями ГрК РФ.

8. Полномочия Уполномоченного органа по вопросам землепользования и застройки

1. Полномочия Уполномоченного органа по вопросам землепользования и застройки включают:

1) принятие решений о подготовке проекта Правил, о подготовке проекта о внесении изменений в Правила;

2) утверждение Правил, утверждение внесения изменений в Правила;

3) принятие решений о предоставлении разрешений на условно разрешенный вид использования объектов капитального строительства или земельного участка;

4) принятие решений о предоставлении разрешения на отклонение от предельных параметров разрешенного строительства, реконструкции объектов капитального строительства;

5) иные полномочия в соответствии с действующим законодательством.

9. Комиссия по подготовке проектов Правил

1. Комиссия по подготовке проектов правил землепользования и застройки поселений Воронежской области, городского округа город Нововоронеж, Борисоглебского городского округа (далее – Комиссия) является специально созданным постоянно действующим коллегиальным органом при Уполномоченном органе в целях реализации полномочий,

указанных в пункте 8 настоящих Правил, перераспределенных в соответствии с Законом Воронежской области и обеспечения выполнения задач градостроительного зонирования.

2. Комиссия создается и прекращает свою деятельность приказом Уполномоченного органа.

3. Состав и порядок деятельности Комиссии утверждается приказом Уполномоченного органа.

Раздел 3. Положения об изменении видов разрешенного использования земельных участков и объектов капитального строительства физическими и юридическими лицами

10. Изменение видов разрешенного использования земельных участков и объектов капитального строительства

1. Для каждой из установленных настоящими Правилами территориальных зон могут устанавливаться основные, условно разрешенные и вспомогательные виды разрешенного использования земельных участков и объектов капитального строительства.

2. Изменение одного вида разрешенного использования земельных участков и объектов капитального строительства на другой вид такого использования осуществляется в соответствии с градостроительным регламентом при условии соблюдения требований технических регламентов.

3. Основные и вспомогательные виды разрешенного использования земельных участков и объектов капитального строительства правообладателями земельных участков и объектов капитального строительства, за исключением органов государственной власти, органов местного самоуправления, государственных и муниципальных учреждений, государственных и муниципальных унитарных предприятий, выбираются самостоятельно без дополнительных разрешений и согласования.

4. Решения об изменении одного вида разрешенного использования земельных участков и объектов капитального строительства, расположенных на землях, на которые действие градостроительных регламентов не

распространяется или для которых градостроительные регламенты не устанавливаются, на другой вид такого использования принимаются в соответствии с федеральными законами.

11. Предоставление разрешения на условно разрешенный вид использования земельного участка или объекта капитального строительства

1. Физическое или юридическое лицо, заинтересованное в предоставлении разрешения на условно разрешенный вид использования земельного участка или объекта капитального строительства (далее - разрешение на условно разрешенный вид использования), направляет заявление о предоставлении разрешения на условно разрешенный вид использования в Комиссию. Заявление о предоставлении разрешения на условно разрешенный вид использования может быть направлено в форме электронного документа, подписанного электронной подписью в соответствии с требованиями Федерального закона от 06.04.2011 № 63-ФЗ «Об электронной подписи».

2. Порядок предоставления разрешения на условно разрешенный вид использования земельного участка или объекта капитального строительства определен статьей 39 ГрК РФ.

3. Проект решения о предоставлении разрешения на условно разрешенный вид использования подлежит рассмотрению на общественных обсуждениях или публичных слушаниях, проводимых в порядке, установленном статьей 5.1 ГрК РФ, с учетом положений статьи 39 ГрК РФ.

12. Предоставление разрешения на отклонение от предельных параметров разрешенного строительства, реконструкции объектов капитального строительства

1. Правообладатели земельных участков, размеры которых меньше установленных градостроительным регламентом минимальных размеров земельных участков либо конфигурация, инженерно-геологические или иные характеристики которых неблагоприятны для застройки, вправе обратиться за разрешениями на отклонение от предельных параметров разрешенного

строительства, реконструкции объектов капитального строительства (далее также – разрешение на отклонение от предельных параметров).

2. Правообладатели земельных участков вправе обратиться за разрешениями на отклонение от предельных параметров разрешенного строительства, реконструкции объектов капитального строительства, если такое отклонение необходимо в целях однократного изменения одного или нескольких предельных параметров разрешенного строительства, реконструкции объектов капитального строительства, установленных градостроительным регламентом для конкретной территориальной зоны, не более чем на десять процентов.

3. Порядок предоставления разрешения на отклонение от предельных параметров определен статьей 40 ГрК РФ.

4. Проект решения о предоставлении разрешения на отклонение от предельных параметров подлежит рассмотрению на общественных обсуждениях или публичных слушаниях, проводимых в порядке, установленном статьей 5.1 ГрК РФ, с учетом положений статьи 39 ГрК РФ, за исключением случая, указанного в части 1.1 статьи 40 ГрК РФ.

Раздел 4. Положения о подготовке документации по планировке территории органами местного самоуправления

13. Общие положения о подготовке документации по планировке территории

1. Подготовка документации по планировке территории осуществляется в целях обеспечения устойчивого развития территорий, в том числе выделения элементов планировочной структуры, установления границ земельных участков, установления границ зон планируемого размещения объектов капитального строительства.

2. Подготовка документации по планировке территории осуществляется в соответствии с главой 5 ГрК РФ.

3. Состав и содержание документации по планировке территории определяется ГрК РФ.

Раздел 5. Положения о проведении общественных обсуждений или публичных слушаний по вопросам землепользования и застройки

14. Общие положения о порядке проведения общественных обсуждений или публичных слушаний в сфере градостроительной деятельности

1. В целях соблюдения права человека на благоприятные условия жизнедеятельности, прав и законных интересов правообладателей земельных участков и объектов капитального строительства по проектам правил землепользования и застройки, проектам планировки территории, проектам межевания территории, проектам, предусматривающим внесение изменений в один из указанных утвержденных документов, проектам решений о предоставлении разрешения на условно разрешенный вид использования земельного участка или объекта капитального строительства, проектам решений о предоставлении разрешения на отклонение от предельных параметров разрешенного строительства, реконструкции объектов капитального строительства в соответствии с уставом муниципального образования и (или) нормативным правовым актом представительного органа муниципального образования и с учетом положений ГрК РФ проводятся общественные обсуждения или публичные слушания, за исключением случаев, предусмотренных ГрК РФ и другими федеральными законами.

2. Порядок проведения общественных обсуждений или публичных слушаний определяется ГрК РФ, Уставом Чернавского сельского поселения Панинского муниципального района Воронежской области и (или) нормативным правовым актом представительного органа муниципального образования.

Раздел 6. Положения о внесении изменений в Правила

15. Основания и порядок внесения изменений в Правила

1. Основания для рассмотрения вопроса о внесении изменений в настоящие Правила предусмотрены статьей 33 ГрК РФ.

2. Внесение изменений в Правила осуществляется в порядке, предусмотренном статьями 31 и 32 ГрК РФ, с учетом особенностей, установленных статьей 33 ГрК РФ.

Раздел 7. Положения о регулировании иных вопросов землепользования и застройки

16. Общие принципы регулирования иных вопросов землепользования и застройки на территории Чернавского сельского поселения Панинского муниципального района Воронежской области

Иные вопросы землепользования и застройки на территории Чернавского сельского поселения Панинского муниципального района Воронежской области регулируются законодательством Российской Федерации, Воронежской области, муниципальными правовыми актами Чернавского сельского поселения Панинского муниципального района Воронежской области.

ЧАСТЬ II. КАРТА ГРАДОСТРОИТЕЛЬНОГО ЗОНИРОВАНИЯ**17. Карты градостроительного зонирования**

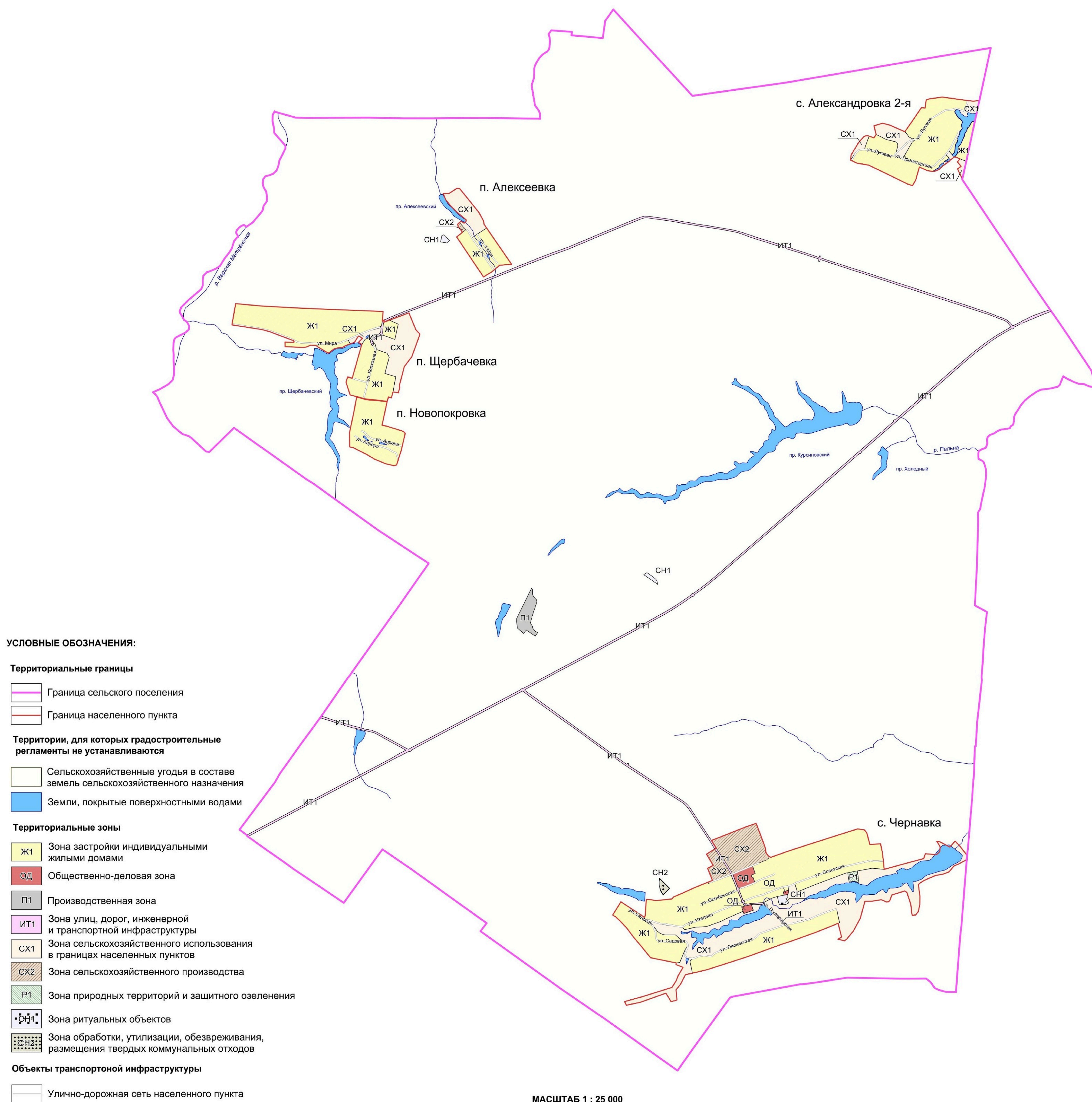
1. Карта градостроительного зонирования территории Чернавского сельского поселения Панинского муниципального района Воронежской области.



ПРАВИЛА ЗЕМЛЕПОЛЬЗОВАНИЯ И ЗАСТРОЙКИ

Карта градостроительного зонирования территории

Чернавского сельского поселения Панинского муниципального района Воронежской области



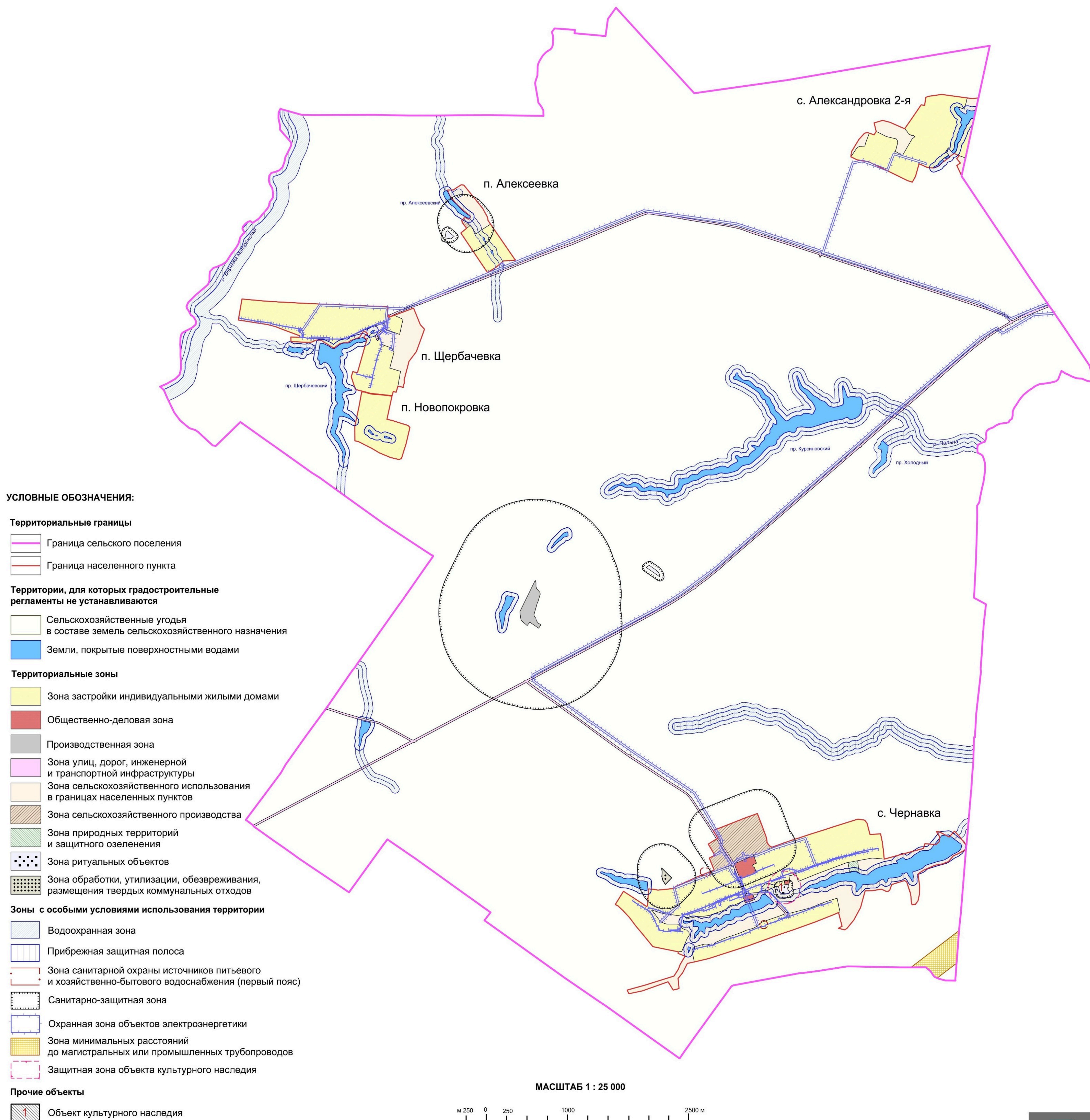
2. Карта градостроительного зонирования с отображением зон с особыми условиями использования территории Чернавского сельского поселения Панинского муниципального района Воронежской области.



ПРАВИЛА ЗЕМЛЕПОЛЬЗОВАНИЯ И ЗАСТРОЙКИ

Карта градостроительного зонирования с отображением зон с особыми условиями использования территории

Чернавского сельского поселения Панинского муниципального района Воронежской области



2.1. На территории Чернавского сельского поселения Панинского муниципального района Воронежской области располагаются следующие объекты культурного наследия:

№ п/п	Наименование объекта культурного наследия	Сведения о границах территории объекта культурного наследия	Сведения о границах защитной зоны объекта культурного наследия	Сведения о границах зоны охраны объекта культурного наследия
1	Братская могила № 314	Не установлена	Установлена приказом управления по охране объектов культурного наследия Воронежской области от 14.11.2019 № 71-01-07/289 «Об утверждении графического описания местоположения границ (с перечнем координат характерных точек этих границ) защитных зон объектов культурного наследия, расположенных на территории Воронежской области»	Не установлена

18. Перечень территориальных зон, установленных на карте градостроительного зонирования

1. Порядок установления территориальных зон определен статьей 34 ГрК РФ. На карте градостроительного зонирования установлены следующие виды территориальных зон:

Наименование территориальной зоны	Кодовое обозначение территориальной зоны
Жилые зоны	
Зона застройки индивидуальными жилыми домами	Ж1
Общественно-деловые зоны	
Общественно-деловая зона	ОД
Производственные и коммунально-складские зоны	
Производственная зона	П1
Зоны инженерной и транспортной инфраструктуры	
Зона улиц, дорог, инженерной и транспортной инфраструктуры	ИТ1
Зоны сельскохозяйственного использования	
Зона сельскохозяйственного использования в границах населенных пунктов	СХ1
Зона сельскохозяйственного производства	СХ2
Зоны рекреационного назначения	

Наименование территориальной зоны	Кодовое обозначение территориальной зоны
Зона природных территорий и защитного озеленения	P1
Зоны специального назначения	
Зона ритуальных объектов	СН1
Зона обработки, утилизации, обезвреживания, размещения твердых коммунальных отходов	СН2

2. Сведения о границах территориальных зон, содержащие графическое описание местоположения границ территориальных зон, перечень координат характерных точек границ территориальных зон села Чернавка, являются приложением № 1 к настоящим Правилам.

3. Сведения о границах территориальных зон, содержащие графическое описание местоположения границ территориальных зон, перечень координат характерных точек границ территориальных зон поселка Щербачёвка, являются приложением № 2 к настоящим Правилам.

4. Сведения о границах территориальных зон, содержащие графическое описание местоположения границ территориальных зон, перечень координат характерных точек границ территориальных зон поселка Алексеевка, являются приложением № 3 к настоящим Правилам.

5. Сведения о границах территориальных зон, содержащие графическое описание местоположения границ территориальных зон, перечень координат характерных точек границ территориальных зон села Александровка 2-я, являются приложением № 4 к настоящим Правилам.

6. Сведения о границах территориальных зон, содержащие графическое описание местоположения границ территориальных зон, перечень координат характерных точек границ территориальных зон поселка Новопокровка, являются приложением № 5 к настоящим Правилам.

7. Сведения о границах территориальных зон, содержащие графическое описание местоположения границ территориальных зон, перечень координат характерных точек границ территориальных зон, расположенных за границами населенных пунктов на территории Чернавского сельского поселения, являются приложением № 6 к настоящим Правилам.

ЧАСТЬ III. ГРАДОСТРОИТЕЛЬНЫЕ РЕГЛАМЕНТЫ

19. Общие положения о градостроительном регламенте

1. Градостроительным регламентом определяется правовой режим земельных участков, равно как всего, что находится над и под поверхностью земельных участков и используется в процессе их застройки и последующей эксплуатации объектов капитального строительства.

2. Действие градостроительного регламента распространяется в равной мере на все земельные участки и объекты капитального строительства, расположенные в пределах границ территориальной зоны, обозначенной на карте градостроительного зонирования.

3. Земли и земельные участки, на которые действие градостроительных регламентов не распространяется или для которых градостроительные регламенты не устанавливаются, определены статьей 36 ГрК РФ.

20. Виды разрешенного использования

1. Разрешенное использование земельных участков и объектов капитального строительства может быть следующих видов:

- основные виды разрешенного использования;
- условно разрешенные виды использования;
- вспомогательные виды разрешенного использования, допустимые только в качестве дополнительных по отношению к основным видам разрешенного использования и условно разрешенным видам использования и осуществляемые совместно с ними.

2. Виды разрешенного использования (далее – ВРИ) земельных участков в настоящих Правилах определяются в соответствии с приказом Министерства экономического развития Российской Федерации от 01.09.2014 № 540 «Об утверждении классификатора видов разрешенного использования земельных участков».

21. Градостроительные регламенты территориальных зон

1. Зона застройки индивидуальными жилыми домами – Ж1

№ п/п	Код ВРИ	Наименование ВРИ	Предельные (минимальные и (или) максимальные) размеры земельных участков, в том числе их площадь, м ²		Максимальный процент застройки в границах земельного участка	Предельное количество этажей или предельная высота зданий, строений, сооружений	Минимальные отступы от границ земельных участков в целях определения мест допустимого размещения зданий, строений, сооружений, за пределами которых застройство зданий, строений, сооружений запрещено
			min	max			
ОСНОВНЫЕ ВИДЫ РАЗРЕШЕННОГО ИСПОЛЬЗОВАНИЯ ЗЕМЕЛЬНЫХ УЧАСТКОВ И ОБЪЕКТОВ КАПИТАЛЬНОГО СТРОИТЕЛЬСТВА							
1	2.1	Для индивидуального жилищного строительства	300	5000	50%	3 этажа	3 метра
2	2.2	Для ведения личного подсобного хозяйства (приусадебный земельный участок)	300	5000	30%	3 этажа	3 метра
3	2.3	Блокированная жилая застройка	80	3000	50%	3 этажа /15 метров	3 метра; 0 метров – при примыкании к соседним зданиям
4	1.19	Сенокосение	600	50000	0%	не подлежат установлению	
5	1.20	Выпас сельскохозяйственных животных	300	50000	0%	не подлежат установлению	
6	3.1.1	Предоставление коммунальных услуг	не подлежит установлению	5000		не подлежат установлению	
7	3.1.2	Административные здания организаций, обеспечивающих предоставление коммунальных услуг	не подлежат установлению		60%	3 этажа	3 метра
8	3.2.3	Оказание услуг связи	не подлежат установлению				
9	11.1	Общес пользование водными объектами	не подлежат установлению		60%	3 этажа	3 метра
10	5.1.3	Площадки для занятий спортом	не подлежат установлению				
11	12.0.1	Улично-дорожная сеть	не подлежат установлению				
12	12.0.2	Благоустройство территории	не подлежат установлению				

№ п/п	Код ВРИ	Наименование ВРИ	Пределные (минимальные и (или) максимальные) размеры земельных участков, в том числе их площадь, м ²		Максимальный процент застройки в границах земельного участка	Пределное количество этажей или предельная высота зданий, строений, сооружений	Минимальные отступы от границ земельных участков в целях определения мест допустимого размещения зданий, строений, сооружений, за пределами которых запрещено строительство зданий, строений, сооружений
			min	max			
УСЛОВНО РАЗРЕШЕННЫЕ ВИДЫ ИСПОЛЬЗОВАНИЯ ЗЕМЕЛЬНЫХ УЧАСТКОВ И ОБЪЕКТОВ КАПИТАЛЬНОГО СТРОИТЕЛЬСТВА							
13	1.15	Хранение и переработка сельскохозяйственной продукции	не подлежат установлению				3 метра
14	2.7.1	Хранение автотранспорта	не подлежат установлению				
15	3.3	Бытовое обслуживание	200	5000	60%	3 этажа	3 метра
16	3.10.1	Амбулаторное ветеринарное обслуживание	200	5000	60%	3 этажа	3 метра
17	4.1	Деловое управление	не подлежат установлению		60%	4 этажа	3 метра
18	4.4	Магазины	200	5000	60%	3 этажа	3 метра
19	4.5	Банковская и страховая деятельность	не подлежат установлению		60%	3 этажа	3 метра
20	4.6	Общественное питание	200	5000	50%	3 этажа	3 метра
21	4.9	Служебные гаражи	не подлежит установлению		60%	8 метров	1 метр
22	6.4	Пищевая промышленность	400	5000	не подлежат установлению	15 метров	3 метра
23	6.8	Связь	не подлежат установлению				
24	8.3	Обеспечение внутреннего правопорядка	не подлежат установлению				3 метра

Ограничения использования земельных участков и объектов капитального строительства, устанавливаемые в соответствии с законодательством Российской Федерации, определяются пунктом 22 настоящих Правил.

2. Общественно-деловая зона – ОД

№ п/п	Код ВРИ	Наименование ВРИ	Предельные (минимальные и (или) максимальные) размеры земельных участков, в том числе их площадь, м ²		Максимальный процент застройки в границах земельного участка	Предельное количество этажей или предельная высота зданий, строений, сооружений за пределами которых запрещено строительство зданий, строений, сооружений	Минимальные отступы от границ земельных участков в целях определения мест допустимого размещения зданий, строений, сооружений, за пределами которых запрещено строительство зданий, строений, сооружений
			min	max			
ОСНОВНЫЕ ВИДЫ РАЗРЕШЕННОГО ИСПОЛЬЗОВАНИЯ ЗЕМЕЛЬНЫХ УЧАСТКОВ И ОБЪЕКТОВ КАПИТАЛЬНОГО СТРОИТЕЛЬСТВА							
1	3.1.1	Предоставление коммунальных услуг	не подлежат установлению	5000		не подлежат установлению	
2	3.1.2	Административные здания организаций, обеспечивающих предоставление коммунальных услуг	не подлежат установлению		60%	не подлежит установлению	6 метров
3	3.2.3	Оказание услуг связи	не подлежат установлению		60%	не подлежат установлению	6 метров
4	3.3	Бытовое обслуживание	200	не подлежит установлению	60%	не подлежат установлению	6 метров
5	3.4.1	Амбулаторно-поликлиническое обслуживание	не подлежат установлению			не подлежат установлению	6 метров
6	3.5.1	Дошкольное, начальное и среднее общее образование	не подлежат установлению			4 этажа	6 метров
7	3.6.1	Объекты культурно-досуговой деятельности	не подлежат установлению		60%	не подлежат установлению	6 метров
8	3.6.2.	Парки культуры и отдыха	не подлежат установлению				
9	3.7.1	Осуществление религиозных обрядов	не подлежат установлению				6 метров
10	3.8.1	Государственное управление	не подлежат установлению		60%	не подлежат установлению	6 метров
11	3.10.1	Амбулаторное ветеринарное обслуживание	не подлежат установлению		60%	3 этажа	6 метров
12	4.1	Деловое управление	не подлежат установлению		50%	не подлежат установлению	6 метров
13	4.3	Рынки	не подлежат установлению		45%	не подлежат установлению	6 метров
14	4.4	Магазины	200	не подлежат установлению	60%	не подлежат установлению	6 метров

№ п/п	Код ВРИ	Наименование ВРИ	Предельные (минимальные и (или) максимальные) размеры земельных участков, в том числе их площадь, м ²		Максимальный процент застройки в границах земельного участка	Предельное количество этажей или предельная высота зданий, строений, сооружений	Минимальные отступы от границ земельных участков в целях определения мест допустимого размещения зданий, строений, сооружений, за пределами которых запрещено строительство зданий, строений, сооружений
			min	max			
15	4.5	Банковская и страховая деятельность	не подлежат установлению		60%	не подлежат установлению	6 метров
16	4.6	Общественное питание	400	не подлежит установлению	50%	не подлежат установлению	6 метров
17	4.8.1	Развлекательные мероприятия	не подлежат установлению		45%	не подлежат установлению	6 метров
18	4.9	Служебные гаражи	не подлежат установлению			4 этажа	1 метр
19	5.1.2	Обеспечение занятий спортом в помещениях	не подлежат установлению		45%	не подлежат установлению	6 метров
20	5.1.3	Площадки для занятий спортом	не подлежат установлению				
21	8.3	Обеспечение внутреннего правопорядка	не подлежат установлению				6 метров
22	12.0.1	Улично-дорожная сеть	не подлежат установлению				
23	12.0.2	Благоустройство территории	не подлежат установлению				
УСЛОВНО РАЗРЕШЕННЫЕ ВИДЫ ИСПОЛЬЗОВАНИЯ ЗЕМЕЛЬНЫХ УЧАСТКОВ И ОБЪЕКТОВ КАПИТАЛЬНОГО СТРОИТЕЛЬСТВА							
24	4.9.1.3	Автомобильные мойки	не подлежат установлению			1 этаж	3 метра
25	6.4	Пищевая промышленность	400	5000	50%	15 метров	3 метра

Ограничения использования земельных участков и объектов капитального строительства, устанавливаемые в соответствии с законодательством Российской Федерации, определяются пунктом 22 настоящих Правил.

3. Производственная зона – III

№ п/п	Код ВРИ	Наименование ВРИ	Предельные (минимальные и (или) максимальные) размеры земельных участков, в том числе их площадь, м ²		Максимальный процент застройки в границах земельного участка	Предельное количество этажей или предельная высота зданий, стросений, сооружений	Минимальные отступы от границ земельных участков в целях определения мест допустимого размещения зданий, строений, сооружений, за пределами которых запрещено строительство зданий, строений, сооружений
			min	max			
ОСНОВНЫЕ ВИДЫ РАЗРЕШЕННОГО ИСПОЛЬЗОВАНИЯ ЗЕМЕЛЬНЫХ УЧАСТКОВ И ОБЪЕКТОВ КАПИТАЛЬНОГО СТРОИТЕЛЬСТВА							
1	3.1	Коммунальное обслуживание	не подлежат установлению				
2	6.8	Связь	не подлежат установлению				3 метра
3	6.9	Склады	не подлежат установлению		60%	не подлежит установлению	3 метра
4	6.9.1	Складские площадки	не подлежат установлению				
5	4.9.1.1	Заправка транспортных средств	не подлежат установлению				3 метра
6	4.9.1.3	Автомобильные мойки	не подлежат установлению				3 метра
7	4.9.1.4	Ремонт автомобилей	не подлежат установлению				3 метра
8	8.3	Обеспечение внутреннего правопорядка	не подлежат установлению				3 метра
9	12.0.2	Благоустройство территории	не подлежат установлению				
10	12.2	Специальная деятельность	не подлежат установлению				
УСЛОВНО РАЗРЕШЕННЫЕ ВИДЫ ИСПОЛЬЗОВАНИЯ ЗЕМЕЛЬНЫХ УЧАСТКОВ И ОБЪЕКТОВ КАПИТАЛЬНОГО СТРОИТЕЛЬСТВА							
11	Не установлены						

Ограничения использования земельных участков и объектов капитального строительства, устанавливаемые в соответствии с законодательством Российской Федерации, определяются пунктом 22 настоящих Правил.

4. Зона улиц, дорог, инженерной и транспортной инфраструктуры – ИТ1

№ п/п	Код ВРИ	Наименование ВРИ	Предельные (минимальные и (или) максимальные) размеры земельных участков, в том числе их площадь, м ²		Максимальный процент застройки в границах земельного участка	Предельное количество этажей или предельная высота зданий, строений, сооружений	Минимальные отступы от границ земельных участков в целях определения мест допустимого размещения зданий, строений, сооружений, за пределами которых запрещено строительство зданий, строений, сооружений
			min	max			
ОСНОВНЫЕ ВИДЫ РАЗРЕШЕННОГО ИСПОЛЬЗОВАНИЯ ЗЕМЕЛЬНЫХ УЧАСТКОВ И ОБЪЕКТОВ КАПИТАЛЬНОГО СТРОИТЕЛЬСТВА							
1	7.2.1	Размещение автомобильных дорог	действие градостроительного регламента не распространяется				
2	3.1.1	Предоставление коммунальных услуг	не подлежат установлению				
3	12.0.1	Улично-дорожная сеть	действие градостроительного регламента не распространяется				
УСЛОВНО РАЗРЕШЕННЫЕ ВИДЫ ИСПОЛЬЗОВАНИЯ ЗЕМЕЛЬНЫХ УЧАСТКОВ И ОБЪЕКТОВ КАПИТАЛЬНОГО СТРОИТЕЛЬСТВА							
4	4.9.1	Объекты дорожного сервиса	не подлежат установлению				
							3 метра

Ограничения использования земельных участков и объектов капитального строительства, устанавливаемые в соответствии с законодательством Российской Федерации, определяются пунктом 22 настоящих Правил.

5. Зона сельскохозяйственного использования в границах населенных пунктов – СХ1

№ п/п	Код ВРИ	Наименование ВРИ	Предельные (минимальные и (или) максимальные) размеры земельных участков, в том числе их площадь, м ²		Максимальный процент застройки в границах земельного участка	Предельное количество этажей или предельная высота зданий, строений, сооружений	Минимальные отступы от границ земельных участков в целях определения мест допустимого размещения зданий, строений, сооружений, за пределами которых запрещено строительство зданий, строений, сооружений
			min	max			
ОСНОВНЫЕ ВИДЫ РАЗРЕШЕННОГО ИСПОЛЬЗОВАНИЯ ЗЕМЕЛЬНЫХ УЧАСТКОВ И ОБЪЕКТОВ КАПИТАЛЬНОГО СТРОИТЕЛЬСТВА							
1	1.4	Выращивание тонизирующих, лекарственных, цветочных культур	не подлежат установлению				
2	1.5	Садоводство	не подлежат установлению				
3	1.12	Пчеловодство	не подлежат установлению				
4	1.13	Рыбоводство	не подлежат установлению				
5	1.16	Ведение личного подсобного хозяйства на полевых участках	не подлежат установлению				
6	1.17	Питомники	не подлежат установлению				
7	1.19	Сенокосение	не подлежат установлению				
8	1.20	Выпас сельскохозяйственных животных	не подлежат установлению				
9	3.1.1	Предоставление коммунальных услуг	не подлежат установлению				
10	3.6.2	Парки культуры и отдыха	не подлежат установлению				
11	11.1	Общее пользование водными объектами	не подлежат установлению				
12	12.0	Земельные участки (территории) общего пользования	действие градостроительного регламента не распространяется				
УСЛОВНО РАЗРЕШЕННЫЕ ВИДЫ ИСПОЛЬЗОВАНИЯ ЗЕМЕЛЬНЫХ УЧАСТКОВ И ОБЪЕКТОВ КАПИТАЛЬНОГО СТРОИТЕЛЬСТВА							
13	1.15	Хранение и переработка сельскохозяйственной продукции	не подлежат установлению				3 метра
14	5.3	Охота и рыбалка	не подлежат установлению				

№ п/п	Код ВРИ	Наименование ВРИ	Предельные (минимальные и (или) максимальные) размеры земельных участков, в том числе их площадь, м ²		Максимальный процент застройки в границах земельного участка	Предельное количество этажей или предельная высота зданий, строений, сооружений	Минимальные отступы от границ земельных участков в целях определения мест допустимого размещения зданий, строений, сооружений, за пределами которых запрещено строительство зданий, строений, сооружений
			min	max			
15	5.4	Причалы для маломерных судов	не подлежат установлению				
16	11.3	Гидротехнические сооружения	не подлежат установлению				3 метра

Ограничения использования земельных участков и объектов капитального строительства, устанавливаемые в соответствии с законодательством Российской Федерации, определяются пунктом 22 настоящих Правил.

6. Зона сельскохозяйственного производства – СХ2

№ п/п	Код ВРИ	Наименование ВРИ	Предельные (минимальные и (или) максимальные) размеры земельных участков, в том числе их площадь, м ²		Максимальный процент застройки в границах земельного участка	Предельное количество этажей или предельная высота зданий, строений, сооружений	Минимальные отступы от границ земельных участков в целях определения мест допустимого размещения зданий, строений, сооружений, за пределами которых запрещено строительство зданий, строений, сооружений
			min	max			
ОСНОВНЫЕ ВИДЫ РАЗРЕШЕННОГО ИСПОЛЬЗОВАНИЯ ЗЕМЕЛЬНЫХ УЧАСТКОВ И ОБЪЕКТОВ КАПИТАЛЬНОГО СТРОИТЕЛЬСТВА							

№ п/п	Код ВРИ	Наименование ВРИ	Пределы (минимальные и (или) максимальные) размеры земельных участков, в том числе их площадь, м ²		Максимальный процент застройки в границах земельного участка	Пределное количество этажей или предельная высота зданий, строений, сооружений	Минимальные отступы от границ земельных участков в целях определения мест допустимого размещения зданий, строений, сооружений, за пределами которых запрещено строительство зданий, строений, сооружений
			min	max			
1	1.1	Растениеводство	не подлежат установлению				
2	1.12	Пчеловодство	не подлежат установлению				
3	1.13	Рыбоводство	не подлежат установлению				
4	1.15	Хранение и переработка сельскохозяйственной продукции	не подлежат установлению				3 метра
5	1.16	Ведение личного подсобного хозяйства на полевых участках	не подлежат установлению				
6	1.17	Питомники	не подлежат установлению				
7	1.18	Обеспечение сельскохозяйственного производства	не подлежат установлению				3 метра
8	3.1.1	Предоставление коммунальных услуг	не подлежат установлению				
9	4.1	Деловое управление	не подлежат установлению	не подлежат установлению	50%	не подлежит установлению	3 метра
	4.4	Магазины	не подлежат установлению	5000	50%	не подлежит установлению	3 метра
11	4.9.1.1	Заправка транспортных средств	не подлежат установлению				
12	6.9	Склады	не подлежат установлению			1 этаж	3 метра
13	6.9.1	Складские площадки	не подлежат установлению				
14	12.0	Земельные участки (территории) общего пользования	не подлежат установлению		60%	не подлежит установлению	3 метра
действие градостроительного регламента не распространяется							
УСЛОВНО РАЗРЕШЕННЫЕ ВИДЫ ИСПОЛЬЗОВАНИЯ ЗЕМЕЛЬНЫХ УЧАСТКОВ И ОБЪЕКТОВ КАПИТАЛЬНОГО СТРОИТЕЛЬСТВА							
15	1.7	Животноводство	не подлежат установлению				3 метра
16	6.4	Пищевая промышленность	не подлежат установлению				3 метра

Ограничения использования земельных участков и объектов капитального строительства, устанавливаемые в соответствии с законодательством Российской Федерации, определяются пунктом 22 настоящих Правил.

7. Зона природных территорий и защитного озеленения - Р1

№ п/п	Код ВРИ	Наименование ВРИ	Пределные (минимальные и (или) максимальные) размеры земельных участков, в том числе их площадь, м ²		Максимальный процент застройки в границах земельного участка	Пределное количество этажей или предельная высота зданий, строений, сооружений	Минимальные отступы от границ земельных участков в целях определения мест допустимого размещения зданий, строений, сооружений, за пределами которых запрещено строительство зданий, строений, сооружений
			min	max			
ОСНОВНЫЕ ВИДЫ РАЗРЕШЕННОГО ИСПОЛЬЗОВАНИЯ ЗЕМЕЛЬНЫХ УЧАСТКОВ И ОБЪЕКТОВ КАПИТАЛЬНОГО СТРОИТЕЛЬСТВА							
1	3.1.1.	Предоставление коммунальных услуг	не подлежат установлению				
2	11.1	Общее пользование водными объектами	не подлежат установлению				
3	12.0.2	Благоустройство территории	действие градостроительного регламента не распространяется				
УСЛОВНО РАЗРЕШЕННЫЕ ВИДЫ ИСПОЛЬЗОВАНИЯ ЗЕМЕЛЬНЫХ УЧАСТКОВ И ОБЪЕКТОВ КАПИТАЛЬНОГО СТРОИТЕЛЬСТВА							
4	5.3	Охота и рыбалка	не подлежат установлению			2 этажа	3 метра
5	5.4	Причалы для маломерных судов	не подлежат установлению				

Ограничения использования земельных участков и объектов капитального строительства, устанавливаемые в соответствии с законодательством Российской Федерации, определяются пунктом 22 настоящих Правил.

8. Зона ритуальных объектов - СНТ

№ п/п	Код ВРИ	Наименование ВРИ	Предельные (минимальные и (или) максимальные) размеры земельных участков, в том числе их площадь, м ² .		Максимальный процент застройки в границах земельного участка	Предельное количество этажей или предельная высота зданий, строений, сооружений	Минимальные отступы от границ земельных участков в целях определения мест допустимого размещения зданий, строений, сооружений, за пределами которых запрещено строительство зданий, строений, сооружений
			min	max			
ОСНОВНЫЕ ВИДЫ РАЗРЕШЕННОГО ИСПОЛЬЗОВАНИЯ ЗЕМЕЛЬНЫХ УЧАСТКОВ И ОБЪЕКТОВ КАПИТАЛЬНОГО СТРОИТЕЛЬСТВА							
1	12.1	Ритуальная деятельность	не подлежит установлению	400000		не подлежит установлению	3 метра
2	3.1.1	Предоставление коммунальных услуг	не подлежит установлению				
УСЛОВНО РАЗРЕШЕННЫЕ ВИДЫ ИСПОЛЬЗОВАНИЯ ЗЕМЕЛЬНЫХ УЧАСТКОВ И ОБЪЕКТОВ КАПИТАЛЬНОГО СТРОИТЕЛЬСТВА							
3		Не установлены					

Ограничения использования земельных участков и объектов капитального строительства, устанавливаемые в соответствии с законодательством Российской Федерации, определяются пунктом 22 настоящих Правил.

9. Зона обработки, утилизации, обезвреживания, размещения твердых коммунальных отходов – СЧ2

№ п/п	Код ВРИ	Наименование ВРИ	Пределы (минимальные и (или) максимальные) размеры земельных участков, в том числе их площадь, м ²		Максимальный процент застройки в границах земельного участка	Пределное количество этажей или предельная высота зданий, строений, сооружений	Минимальные отступы от границ земельных участков в целях определения мест допустимого размещения зданий, строений, сооружений, за пределами которых запрещено строительство зданий, строений, сооружений
			min	max			
ОСНОВНЫЕ ВИДЫ РАЗРЕШЕННОГО ИСПОЛЬЗОВАНИЯ ЗЕМЕЛЬНЫХ УЧАСТКОВ И ОБЪЕКТОВ КАПИТАЛЬНОГО СТРОИТЕЛЬСТВА							
1	12.2	Специальная деятельность	не подлежат установлению				
2	3.1.1	Предоставление коммунальных услуг	не подлежат установлению				
УСЛОВНО РАЗРЕШЕННЫЕ ВИДЫ ИСПОЛЬЗОВАНИЯ ЗЕМЕЛЬНЫХ УЧАСТКОВ И ОБЪЕКТОВ КАПИТАЛЬНОГО СТРОИТЕЛЬСТВА							
3	Не установлены						

Ограничения использования земельных участков и объектов капитального строительства, устанавливаемые в соответствии с законодательством Российской Федерации, определяются пунктом 22 настоящих Правил.

22. Ограничения использования земельных участков и объектов капитального строительства, устанавливаемые в соответствии с законодательством Российской Федерации

1. На территории Чернавского сельского поселения Панинского муниципального района Воронежской области располагаются следующие зоны с особыми условиями использования территории:

- 1) защитная зона объектов культурного наследия;

- 2) охранный зона объектов электроэнергетики (объектов электросетевого хозяйства и объектов по производству электрической энергии);
- 3) водоохранная (рыбоохранная) зона;
- 4) прибрежная защитная полоса;
- 5) зоны санитарной охраны источников питьевого и хозяйственно-бытового водоснабжения, а также устанавливаемые в случаях, предусмотренных Водным кодексом Российской Федерации, в отношении подземных водных объектов зоны специальной охраны;
- 6) санитарно-защитная зона;
- 7) зона минимальных расстояний до магистральных или промышленных трубопроводов (газопроводов, нефтепроводов и нефтепродуктопроводов, аммиакопроводов).

2. Ограничения для зон с особыми условиями использования территории установлены в соответствии с действующими нормативами.

№ п/п	Вид зоны	Ограничения в использовании земельных участков и объектов капитального строительства	Основания установления ограничений
1	Защитная зона объекта культурного наследия	Запрещается строительство объектов капитального строительства и их реконструкция, связанная с изменением их параметров (высоты, количества этажей, площади), за исключением строительства и реконструкции линейных объектов.	Приказ управления по охране объектов культурного наследия Воронежской области от 14.11.2019 № 71-01-07/289 «Об утверждении графического описания местоположения границ (с перечнем координат характерных точек этих границ) защитных зон объектов культурного наследия, расположенных на территории Воронежской области»
2	Охранный зона объектов электроэнергетики (объектов электросетевого хозяйства и объектов по	1. В охранных зонах объектов электросетевого хозяйства, размещенных на земельных участках, запрещается осуществлять любые действия, которые могут нарушить безопасную работу объектов электросетевого хозяйства, в том числе привести к их	Постановление Правительства Российской Федерации от 24.02.2009 № 160 «О порядке установления охранных зон объектов электросетевого хозяйства и особых условий

<p>производству электрической энергии)</p>	<p>повреждению или уничтожению, и (или) повлечь причинение вреда жизни, здоровью граждан и имуществу физических или юридических лиц, а также повлечь нанесение экологического ущерба и возникновение пожаров, в том числе:</p> <ul style="list-style-type: none"> - набрасывать на провода и опоры воздушных линий электропередачи посторонние предметы, а также подниматься на опоры воздушных линий электропередачи; - размещать любые объекты и предметы (материалы) в пределах созданных в соответствии с требованиями нормативно-технических документов проходов и подъездов для доступа к объектам электросетевого хозяйства, а также проводить любые работы и возводить сооружения, которые могут препятствовать доступу к объектам электросетевого хозяйства, без создания необходимых для такого доступа проходов и подъездов; - находиться в пределах огороженной территории и помещениях распределительных устройств и подстанций, открывать двери и люки распределительных устройств и подстанций, производить переключения и подключения в электрических сетях (указанное требование не распространяется на работников, занятых выполнением разрешенных в установленном порядке работ), разводить огонь в пределах охраняемых зон вводных и распределительных устройств, подстанций, воздушных линий электропередачи, а также в охраняемых зонах кабельных линий электропередачи; - размещать свалки; - производить работы ударными механизмами, сбрасывать тяжести массой свыше 5 тонн, производить сброс и слив едких и коррозионных веществ и горюче-смазочных материалов (в охраняемых зонах подземных кабельных линий электропередачи). <p>2. Для объектов электросетевого хозяйства напряжением свыше 1000 вольт, помимо действий, предусмотренных пунктом 1, запрещается:</p> <ul style="list-style-type: none"> - складировать или размещать хранилища любых, в том числе горюче-смазочных материалов; - размещать детские и спортивные площадки, стадионы, рынки, торговые точки, полевые станы, загоны для скота, гаражи и стоянки всех видов машин и механизмов, проводить любые мероприятия, 	<p>использования земельных участков, расположенных в границах таких зон»</p> <p>Постановление Правительства Российской Федерации от 18.11.2013 № 1033 «О порядке установления охраняемых зон объектов по производству электрической энергии и особых условий использования земельных участков, расположенных в границах таких зон»</p>
--	--	--

<p>связанные с большим скоплением людей, не занятых выполнением разрешённых в установленном порядке работ (в охранных зонах воздушных линий электропередачи);</p> <ul style="list-style-type: none"> - использовать (запускать) любые летательные аппараты, в том числе воздушных змеев, спортивные модели летательных аппаратов (в охранных зонах воздушных линий электропередачи); - бросать якоря с судов и осуществлять их проход с отданными якорями, цепями, лотами, волокушами и тросами (в охранных зонах подводных кабельных линий электропередачи); - осуществлять проход судов с поднятыми стрелами кранов и других механизмов (в охранных зонах воздушных линий электропередачи). 	<p>3. Без письменного разрешения сетевой организации запрещается:</p> <ul style="list-style-type: none"> - строительство, капитальный ремонт, реконструкция или снос зданий и сооружений; - горные, взрывные, мелиоративные работы, в том числе связанные с временным затоплением земель; - посадка и вырубка деревьев и кустарников; - дноуглубительные, землечерпальные и погрузочно-разгрузочные работы, добыча рыбы, других водных животных и растений придонными орудиями лова, устройство водопоев, колка и заготовка льда (в охранных зонах подводных кабельных линий электропередачи); - проход судов, у которых расстояние по вертикали от верхнего крайнего габарита с грузом или без груза до нижней точки провеса проводов переходов воздушных линий электропередачи через водоёмы менее минимально допустимого расстояния, в том числе с учётом максимального уровня подъёма воды при паводке; - проезд машин и механизмов, имеющих общую высоту с грузом или без груза от поверхности дороги более 4,5 метра (в охранных зонах воздушных линий электропередачи); - земляные работы на глубине более 0,3 метра (на вспахиваемых землях на глубине более 0,45 метра), а также планировка грунта (в охранных зонах подземных кабельных линий электропередачи); - полив сельскохозяйственных культур в случае, если высота струи воды может составить свыше 3 метров (в охранных зонах воздушных линий электропередачи);
--	--

- полевые сельскохозяйственные работы с применением сельскохозяйственных машин и оборудования высотой более 4 метров (в охранных зонах воздушных линий электропередачи) или полевые сельскохозяйственные работы, связанные с вспашкой земли (в охранных зонах кабельных линий электропередачи).
- 4. Для объектов электросетевого хозяйства напряжением до 1000 вольт, помимо действий, предусмотренных пунктом 3, без письменного решения о согласовании сетевых организаций запрещается:
 - размещать детские и спортивные площадки, стадионы, рынки, торговые точки, полевые станы, загоны для скота, гаражи и стоянки всех видов машин и механизмов, садовые, огородные земельные участки и иные объекты недвижимости, расположенные в границах территории ведения гражданами садоводства или огородничества для собственных нужд объекты жилищного строительства, в том числе индивидуального (в охранных зонах воздушных линий электропередачи);
 - складировать или размещать хранилища любых, в том числе горюче-смазочных материалов;
 - устраивать причалы для стоянки судов, барж и плавучих кранов, бросать якоря с судов и осуществлять их проход с отданными якорями, цепями, лотами, волокушами и ттрами (в охранных зонах подводных кабельных линий электропередачи).
- 5. В охранных зонах объектов по производству электрической энергии запрещается осуществлять действия, которые могут нарушить безопасную работу объектов, в том числе привести к их повреждению или уничтожению и (или) повлечь причинение вреда жизни, здоровью граждан и имуществу физических или юридических лиц, а также нанесение вреда окружающей среде и возникновение пожаров и чрезвычайных ситуаций, а именно:
 - убирать, перемещать, засыпать и повреждать предупреждающие знаки;
 - размещать кладбища, скотомогильники, захоронения отходов производства и потребления, радиоактивных, химических, взрывчатых, токсичных, отравляющих и ядовитых веществ;
 - производить сброс и слив едких и коррозионных веществ, в том

	<p>числе растворов кислот, щелочей и солей, а также горюче-смазочных материалов;</p> <ul style="list-style-type: none"> - разводить огонь и размещать какие-либо открытые или закрытые источники огня; - проводить работы, размещать объекты и предметы, возводить сооружения, которые могут препятствовать доступу к объектам, без создания необходимых для такого доступа проходов и подъездов; - производить работы ударными механизмами, сбрасывать тяжести массой свыше 5 тонн; - складировать любые материалы, в том числе взрывоопасные, пожароопасные и горюче-смазочные. <p>6. Без письменного согласования владельцев объектов запрещается:</p> <ul style="list-style-type: none"> - размещать детские и спортивные площадки, стадионы, рынки, торговые точки, полевые станы, загоны для скота, гаражи и стоянки всех видов машин и механизмов; - проводить любые мероприятия, связанные с пребыванием людей, не занятых выполнением работ, разрешенных в установленном порядке; - осуществлять горные, взрывные, мелиоративные работы, в том числе связанные с временным затоплением земель. 	
3	<p>Водоохранная зона</p> <p>В границах водоохранной зоны запрещается:</p> <ul style="list-style-type: none"> - использование сточных вод в целях регулирования плодородия почв; - размещение кладбищ, скотомогильников, объектов размещения отходов производства и потребления, химических, взрывчатых, токсичных, отравляющих и ядовитых веществ, пунктов захоронения радиоактивных отходов; - осуществление авиационных мер по борьбе с вредными организмами; - движение и стоянка транспортных средств (кроме специальных транспортных средств), за исключением их движения по дорогам и стоянки на дорогах и в специально оборудованных местах, имеющих твердое покрытие; - строительство и реконструкция автозаправочных станций, складов горюче-смазочных материалов (за исключением случаев, если автозаправочные станции, склады горюче-смазочных материалов 	Водный кодекс Российской Федерации

		<p>размещены на территориях портов, инфраструктуры внутренних водных путей, в том числе баз (сооружений) для стоянки маломерных судов, объектов органов федеральной службы безопасности), станций технического обслуживания, используемых для технического осмотра и ремонта транспортных средств, осуществление мойки транспортных средств;</p> <ul style="list-style-type: none"> - размещение специализированных хранилищ пестицидов и агрохимикатов, применение пестицидов и агрохимикатов; - сброс сточных, в том числе дренажных, вод; - разведка и добыча общераспространенных полезных ископаемых (за исключением случаев, если разведка и добыча общераспространенных полезных ископаемых осуществляются пользователями недр, осуществляющими разведку и добычу иных видов полезных ископаемых, в границах предоставленных им в соответствии с законодательством Российской Федерации о недрах горных отводов и (или) геологических отводов на основании утвержденного технического проекта в соответствии со ст. 19.1 Закона Российской Федерации от 21 февраля 1992 года № 2395-1 «О недрах»). 	
4	Прибрежная защитная полоса	<p>В границах прибрежных защитных полос запрещается:</p> <ul style="list-style-type: none"> - использование сточных вод в целях регулирования плодородия почв; - размещение кладбищ, скотомогильников, объектов размещения отходов производства и потребления, химических, взрывчатых, токсичных, отравляющих и ядовитых веществ, пунктов захоронения радиоактивных отходов; - осуществление авиационных мер по борьбе с вредными организмами; - движение и стоянка транспортных средств (кроме специальных транспортных средств), за исключением их движения по дорогам и стоянки на дорогах и в специально оборудованных местах, имеющих твердое покрытие; - строительство и реконструкция автозаправочных станций, складов горюче-смазочных материалов (за исключением случаев, если автозаправочные станции, склады горюче-смазочных материалов размещены на территориях портов, инфраструктуры внутренних водных путей, в том числе баз (сооружений) для стоянки 	Водный кодекс Российской Федерации

		<p>маломерных судов, объектов органов федеральной службы безопасности), станций технического обслуживания, используемых для технического осмотра и ремонта транспортных средств, осуществление мойки транспортных средств;</p> <ul style="list-style-type: none"> - размещение специализированных хранилищ пестицидов и агрохимикатов, применение пестицидов и агрохимикатов; - сброс сточных, в том числе дренажных, вод; - разведка и добыча общераспространенных полезных ископаемых (за исключением случаев, если разведка и добыча общераспространенных полезных ископаемых осуществляются пользователями недр, осуществляющими разведку и добычу иных видов полезных ископаемых, в границах предоставленных им в соответствии с законодательством Российской Федерации о недрах горных отводов и (или) геологических отводов на основании утвержденного технического проекта в соответствии со ст. 19.1 Закона Российской Федерации от 21 февраля 1992 года № 2395-1 «О недрах»); - распашка земель; - размещение отвалов размываемых грунтов; - выпас сельскохозяйственных животных и организация для них летних лагерей, ванн. 	
5	<p>Зоны санитарной охраны источников питьевого и хозяйственно-бытового водоснабжения, а также устанавливаемые в случаях, предусмотренных Водным кодексом Российской Федерации, в отношении подземных водных объектов зоны специальной охраны</p>	<p>В зоне санитарной охраны источников питьевого и хозяйственно-бытового водоснабжения запрещается сброс сточных, в том числе дренажных, вод.</p> <p>На территории зоны санитарной охраны подземных источников водоснабжения:</p> <p>1. В первом поясе не допускается:</p> <ul style="list-style-type: none"> - посадка высокоствольных деревьев; - все виды строительства, не имеющие непосредственного отношения к эксплуатации, реконструкции и расширению водопроводных сооружений, в том числе прокладка трубопроводов различного назначения; - размещение жилых и хозяйственно-бытовых зданий; - проживание людей; - применение ядохимикатов и удобрений. <p>2. Во втором поясе запрещено:</p>	<p>Водный кодекс Российской Федерации</p> <p>СанПиН 2.1.4.1110-02 «Зоны санитарной охраны источников водоснабжения и водопроводов питьевого назначения»</p>

- закачка отработанных вод в подземные горизонты, подземное складирование твёрдых отходов и разработка недр земли;

- размещение кладбищ, скотомогильников, полей ассенизации, полей фильтрации, навозохранилищ, силосных траншей, животноводческих и птицеводческих предприятий и других объектов, обусловливающих опасность микробного загрязнения подземных вод;

- применение удобрений и ядохимикатов;

- рубка леса главного пользования и реконструкции;

- размещение складов горюче-смазочных материалов, ядохимикатов и минеральных удобрений, накопителей промстоков, шламоохранилищ и других объектов, обусловливающих опасность химического загрязнения подземных вод.

Бурение новых скважин и новое строительство, связанное с нарушением почвенного покрова, производится при обязательном согласовании с центром государственного санитарно-эпидемиологического надзора.

3. В третьем поясе запрещено:

- закачка отработанных вод в подземные горизонты, подземное складирование твёрдых отходов и разработка недр земли;

- размещение складов горюче-смазочных материалов, ядохимикатов и минеральных удобрений, накопителей промстоков, шламоохранилищ и других объектов, обусловливающих опасность химического загрязнения подземных вод. Размещение таких объектов допускается в пределах третьего пояса зоны санитарной охраны только при использовании защищённых подземных вод, при условии выполнения специальных мероприятий по защите водоносного горизонта от загрязнения при наличии санитарно-эпидемиологического заключения центра государственного санитарно-эпидемиологического надзора, выданного с учётом заключения органов геологического контроля.

Бурение новых скважин и новое строительство, связанное с нарушением почвенного покрова, производится при обязательном согласовании с центром государственного санитарно-эпидемиологического надзора.

На территории зоны санитарной охраны поверхностных источников

водоснабжения:

1. В первом поясе не допускается:

- посадка высокоствольных деревьев;
- все виды строительства, не имеющие непосредственного отношения к эксплуатации, реконструкции и расширению водопроводных сооружений, в том числе прокладка трубопроводов различного назначения;
- размещение жилых и хозяйственно-бытовых зданий;
- проживание людей;
- применение ядохимикатов и удобрений;
- спуск любых сточных вод, в том числе сточных вод водного транспорта;
- купание, стирка белья, водопой скота и другие виды водопользования, оказывающие влияние на качество воды.

2. Во втором поясе не допускается:

- рубка леса главного пользования и реконструкции, а также закрепление за лесозаготовительными предприятиями древесины на корню и лесосечного фонда долгосрочного пользования (допускается только рубки ухода и санитарные рубки леса);
- расположение стойбищ и выпас скота, а также всякое другое использование водоема и земельных участков, лесных угодий в пределах прибрежной полосы шириной не менее 500 м, которое может привести к ухудшению качества или уменьшению количества воды источника водоснабжения;
- отведение сточных вод в зоне водосбора источника водоснабжения, включая его притоки, не отвечающих гигиеническим требованиям к охране поверхностных вод;
- размещение кладбищ, скотомогильников, полей ассенизации, полей фильтрации, навозохранилищ, силосных траншей, животноводческих и птицеводческих предприятий и других объектов, обусловливающих опасность микробного загрязнения подземных вод;
- применение удобрений и ядохимикатов;
- рубка леса главного пользования и реконструкции;
- сброс промышленных, сельскохозяйственных, городских и ливневых сточных вод, содержание в которых химических веществ и микроорганизмов превышает установленные санитарными

правилами гигиенические нормативы качества воды (с учетом Определения Верховного Суда РФ от 25.09.2014 № АПЛ14-393);
- размещение складов горюче-смазочных материалов, ядохимикатов и минеральных удобрений, накопителей промстоков, шламохранилищ и других объектов, обусловливающих опасность химического загрязнения подземных вод.

Регулирование отведения территории для нового строительства жилых, промышленных и сельскохозяйственных объектов, а также согласование изменений технологий действующих предприятий, связанных с повышением степени опасности загрязнения сточными водами источника водоснабжения производится при согласовании с центром государственного санитарно-эпидемиологического надзора.

Все работы, в том числе добыча песка, гравия, донноуглубительные, в пределах акватории зоны санитарной охраны допускаются по согласованию с центром государственного санитарно - эпидемиологического надзора лишь при обосновании гидрологических расчетами отсутствия ухудшения качества воды в створе водозабора.

Использование химических методов борьбы с эвтрофикацией водоемов допускается при условии применения препаратов, имеющих положительное санитарно - эпидемиологическое заключение государственной санитарно - эпидемиологической службы Российской Федерации.

Использование источников водоснабжения в пределах второго пояса зоны санитарной охраны для купания, туризма, водного спорта и рыбной ловли допускается в установленных местах при условии соблюдения гигиенических требований к охране поверхностных вод, а также гигиенических требований к зонам рекреации водных объектов.

3. В третьем поясе не допускается отведение сточных вод в зоне водосбора источника водоснабжения, включая его притоки, не отвечающих гигиеническим требованиям к охране поверхностных вод.

Регулирование отведения территории для нового строительства жилых, промышленных и сельскохозяйственных объектов, а также

	<p>согласование изменений технологий действующих предприятий, связанных с повышением степени опасности загрязнения сточными водами источника водоснабжения производится при согласовании с центром государственного санитарно-эпидемиологического надзора.</p> <p>Все работы, в том числе добыча песка, гравия, донноуглубительные, в пределах акватории зоны санитарной охраны допускаются по согласованию с центром государственного санитарно - эпидемиологического надзора лишь при обосновании гидрологических расчетами отсутствия ухудшения качества воды в створе водозабора.</p> <p>Использование химических методов борьбы с эвтрофикацией водоемов допускается при условии применения препаратов, имеющих положительное санитарно - эпидемиологическое заключение государственной санитарно - эпидемиологической службы Российской Федерации.</p>	
<p>6</p>	<p>Санитарно-защитная зона</p> <p>В границах санитарно-защитной зоны не допускается использования земельных участков в целях:</p> <ul style="list-style-type: none"> - размещения жилой застройки, объектов образовательного и медицинского назначения, спортивных сооружений открытого типа, организаций отдыха детей и их оздоровления, зон рекреационного назначения и для ведения садоводства; - размещения объектов для производства и хранения лекарственных средств, объектов пищевых отраслей промышленности, оптовых складов продовольственного сырья и пищевой продукции, комплексов водопроводных сооружений для подготовки и хранения питьевой воды, использования земельных участков в целях производства, хранения и переработки сельскохозяйственной продукции, предназначенной для дальнейшего использования в качестве пищевой продукции, если химическое, физическое и (или) биологическое воздействие объекта, в отношении которого установлена санитарно-защитная зона, приведет к нарушению качества и безопасности таких средств, сырья, воды и продукции в соответствии с установленными требованиями. 	<p>Постановление Правительства Российской Федерации от 03.03.2018 № 222 «Об утверждении Правил установления санитарно-защитных зон и использования земельных участков, расположенных в границах санитарно-защитных зон»</p>
<p>7</p>	<p>Зона минимальных расстояний до магистральных или</p>	<p>Перечень ограничений использования земельных участков в границах зоны минимальных расстояний до магистральных или промышленных трубопроводов определяется Правительством РФ в</p>

	промышленных трубопроводов (газопроводов, нефтепроводов и нефтепродуктопроводов, аммиакопроводов)	положении о данном виде зоны с особыми условиями использования территории.	
--	---	--	--

Приложение №1
к правилам землепользования и застройки
Чернавского сельского поселения
Панинского муниципального района
Воронежской области

**СВЕДЕНИЯ О ГРАНИЦАХ ТЕРРИТОРИАЛЬНЫХ ЗОН,
СОДЕРЖАЩИЕ ГРАФИЧЕСКОЕ ОПИСАНИЕ МЕСТОПОЛОЖЕНИЯ
ГРАНИЦ ТЕРРИТОРИАЛЬНЫХ ЗОН, ПЕРЕЧЕНЬ КООРДИНАТ
ХАРАКТЕРНЫХ ТОЧЕК ГРАНИЦ ТЕРРИТОРИАЛЬНЫХ ЗОН
СЕЛА ЧЕРНАВКА**

ОПИСАНИЕ МЕСТОПОЛОЖЕНИЯ ГРАНИЦ

Зона застройки индивидуальными жилыми домами - Ж1

 (наименование объекта, местоположение границ которого описано
 (далее - объект)

Раздел 1

Сведения об объекте		
№ п/п	Характеристики объекта	Описание характеристик
1	2	3
1	Местоположение объекта	Воронежская область, Панинский муниципальный район, Чернавское сельское поселение, село Чернавка
2	Площадь объекта \pm величина погрешности определения площади ($P \pm \Delta P$)	1891911 \pm 4814 м ²
3	Иные характеристики объекта	-

Раздел 2

Сведения о местоположении границ объекта					
1. Система координат: МСК - 36, зона 2					
2. Сведения о характерных точках границ объекта					
Обозначение характерных точек границ	Координаты, м		Метод определения координат характерной точки	Средняя квадратическая погрешность положения характерной точки (Mt), м	Описание обозначения точки на местности (при наличии)
	X	Y			
1	2	3	4	5	6
1	516791.12	2172311.85	Картометрический	1.00	-
2	516948.50	2172410.05	Картометрический	1.00	-
3	516873.42	2172524.92	Картометрический	1.00	-
4	516760.05	2172698.35	Картометрический	1.00	-
5	516783.11	2172707.26	Картометрический	1.00	-
6	516977.32	2172719.76	Картометрический	1.00	-
7	516974.48	2172782.08	Картометрический	1.00	-
8	516962.35	2172833.99	Картометрический	1.00	-
9	516982.90	2173029.95	Картометрический	1.00	-
10	517009.98	2173055.16	Картометрический	1.00	-
11	517052.79	2173161.77	Картометрический	1.00	-
12	517072.08	2173200.18	Картометрический	1.00	-
13	517121.64	2173312.00	Картометрический	1.00	-
14	517185.41	2173468.24	Картометрический	1.00	-
15	517174.62	2173473.02	Картометрический	1.00	-
16	517174.24	2173485.17	Картометрический	1.00	-
17	517237.11	2173650.41	Картометрический	1.00	-
18	517267.24	2173740.38	Картометрический	1.00	-
19	517272.58	2173754.12	Картометрический	1.00	-
20	517270.52	2173757.77	Картометрический	1.00	-
21	517233.17	2173773.49	Картометрический	1.00	-
22	517195.81	2173789.20	Картометрический	1.00	-
23	517140.77	2173811.90	Картометрический	1.00	-
24	517103.45	2173827.29	Картометрический	1.00	-
25	517096.24	2173825.29	Картометрический	1.00	-
26	517091.26	2173812.79	Картометрический	1.00	-
27	517079.42	2173818.61	Картометрический	1.00	-
28	517083.15	2173828.08	Картометрический	1.00	-
29	517082.15	2173836.33	Картометрический	1.00	-
30	517029.66	2173858.50	Картометрический	1.00	-
31	516958.15	2173887.26	Картометрический	1.00	-
32	516954.07	2173884.11	Картометрический	1.00	-
33	516948.48	2173872.61	Картометрический	1.00	-
34	516933.80	2173878.68	Картометрический	1.00	-
35	516940.74	2173896.45	Картометрический	1.00	-

1	2	3	4	5	6
36	516939.21	2173898.14	Картометрический	1.00	-
37	516921.62	2173904.02	Картометрический	1.00	-
38	516909.70	2173909.46	Картометрический	1.00	-
39	516901.41	2173919.45	Картометрический	1.00	-
40	516901.13	2173933.22	Картометрический	1.00	-
41	516885.10	2173885.25	Картометрический	1.00	-
42	516832.93	2173901.44	Картометрический	1.00	-
43	516743.59	2173696.21	Картометрический	1.00	-
44	516713.87	2173643.27	Картометрический	1.00	-
45	516650.82	2173466.18	Картометрический	1.00	-
46	516641.32	2173400.09	Картометрический	1.00	-
47	516639.80	2173323.36	Картометрический	1.00	-
48	516609.79	2173188.14	Картометрический	1.00	-
49	516628.50	2173167.78	Картометрический	1.00	-
50	516643.97	2173163.93	Картометрический	1.00	-
51	516639.80	2173152.43	Картометрический	1.00	-
52	516675.00	2172900.90	Картометрический	1.00	-
53	516717.22	2172757.17	Картометрический	1.00	-
54	516681.96	2172787.02	Картометрический	1.00	-
55	516647.78	2172812.85	Картометрический	1.00	-
56	516608.62	2172841.28	Картометрический	1.00	-
57	516595.12	2172851.35	Картометрический	1.00	-
58	516579.92	2172868.74	Картометрический	1.00	-
59	516565.41	2172886.51	Картометрический	1.00	-
60	516552.23	2172914.56	Картометрический	1.00	-
61	516543.22	2172947.74	Картометрический	1.00	-
62	516543.04	2173076.88	Картометрический	1.00	-
63	516528.73	2173093.79	Картометрический	1.00	-
64	516491.09	2173133.08	Картометрический	1.00	-
65	516476.71	2173165.26	Картометрический	1.00	-
66	516470.87	2173188.51	Картометрический	1.00	-
67	516441.87	2173216.68	Картометрический	1.00	-
68	516406.85	2173220.69	Картометрический	1.00	-
69	516365.85	2173193.08	Картометрический	1.00	-
70	516207.49	2173128.49	Картометрический	1.00	-
71	516201.66	2173084.10	Картометрический	1.00	-
72	516266.35	2172772.93	Картометрический	1.00	-
73	516386.00	2172675.43	Картометрический	1.00	-
74	516428.37	2172640.90	Картометрический	1.00	-
75	516517.77	2172564.78	Картометрический	1.00	-
76	516627.77	2172482.24	Картометрический	1.00	-
77	516710.21	2172404.70	Картометрический	1.00	-
78	516767.79	2172342.31	Картометрический	1.00	-
79	516782.71	2172314.66	Картометрический	1.00	-
1	516791.12	2172311.85	Картометрический	1.00	-
80	517103.03	2173852.82	Картометрический	1.00	-

1	2	3	4	5	6
81	517106.22	2173861.52	Картометрический	1.00	-
82	517136.89	2173943.52	Картометрический	1.00	-
83	517144.11	2173964.42	Картометрический	1.00	-
84	517179.38	2174049.51	Картометрический	1.00	-
85	517248.72	2174020.86	Картометрический	1.00	-
86	517245.16	2174012.20	Картометрический	1.00	-
87	517273.79	2174000.81	Картометрический	1.00	-
88	517294.27	2174050.01	Картометрический	1.00	-
89	517389.05	2174016.44	Картометрический	1.00	-
90	517422.90	2174099.83	Картометрический	1.00	-
91	517460.65	2174185.96	Картометрический	1.00	-
92	517472.42	2174203.00	Картометрический	1.00	-
93	517476.66	2174211.66	Картометрический	1.00	-
94	517492.12	2174240.37	Картометрический	1.00	-
95	517508.61	2174287.45	Картометрический	1.00	-
96	517560.87	2174436.69	Картометрический	1.00	-
97	517588.60	2174515.88	Картометрический	1.00	-
98	517609.37	2174580.71	Картометрический	1.00	-
99	517656.71	2174728.44	Картометрический	1.00	-
100	517709.08	2174891.48	Картометрический	1.00	-
101	517740.33	2174990.47	Картометрический	1.00	-
102	517838.53	2175301.52	Картометрический	1.00	-
103	517834.53	2175326.41	Картометрический	1.00	-
104	517825.63	2175384.84	Картометрический	1.00	-
105	517787.45	2175414.51	Картометрический	1.00	-
106	517648.41	2175450.63	Картометрический	1.00	-
107	517657.44	2175581.16	Картометрический	1.00	-
108	517561.21	2175602.31	Картометрический	1.00	-
109	517481.67	2175612.15	Картометрический	1.00	-
110	517416.28	2175620.24	Картометрический	1.00	-
111	517345.52	2175626.79	Картометрический	1.00	-
112	517357.52	2175478.23	Картометрический	1.00	-
113	517325.40	2175298.91	Картометрический	1.00	-
114	517304.12	2175180.08	Картометрический	1.00	-
115	517300.54	2175160.11	Картометрический	1.00	-
116	517163.80	2174798.30	Картометрический	1.00	-
117	517069.78	2174565.65	Картометрический	1.00	-
118	517167.63	2174534.34	Картометрический	1.00	-
119	517146.52	2174488.35	Картометрический	1.00	-
120	517138.11	2174451.59	Картометрический	1.00	-
121	517090.98	2174458.14	Картометрический	1.00	-
122	517075.73	2174405.32	Картометрический	1.00	-
123	517071.64	2174398.54	Картометрический	1.00	-
124	517068.13	2174393.41	Картометрический	1.00	-
125	517029.00	2174402.51	Картометрический	1.00	-
126	517013.40	2174321.38	Картометрический	1.00	-
127	516991.92	2174254.17	Картометрический	1.00	-
128	516938.94	2174153.67	Картометрический	1.00	-

1	2	3	4	5	6
129	516938.06	2174140.91	Картометрический	1.00	-
130	516936.91	2174124.31	Картометрический	1.00	-
131	516934.88	2174094.95	Картометрический	1.00	-
132	516930.80	2174042.29	Картометрический	1.00	-
133	516928.12	2173995.15	Картометрический	1.00	-
134	516919.88	2173961.52	Картометрический	1.00	-
135	516918.92	2173946.06	Картометрический	1.00	-
136	516925.81	2173941.04	Картометрический	1.00	-
137	516922.14	2173928.88	Картометрический	1.00	-
138	516916.95	2173930.66	Картометрический	1.00	-
139	516915.88	2173926.42	Картометрический	1.00	-
140	516942.72	2173913.05	Картометрический	1.00	-
141	516948.42	2173914.53	Картометрический	1.00	-
142	516952.14	2173925.06	Картометрический	1.00	-
143	516965.09	2173919.82	Картометрический	1.00	-
144	516961.66	2173909.90	Картометрический	1.00	-
145	516964.37	2173903.79	Картометрический	1.00	-
146	516999.76	2173888.88	Картометрический	1.00	-
147	517035.32	2173875.72	Картометрический	1.00	-
148	517097.06	2173850.49	Картометрический	1.00	-
80	517103.03	2173852.82	Картометрический	1.00	-
149	516218.93	2173254.23	Картометрический	1.00	-
150	516258.43	2173278.92	Картометрический	1.00	-
151	516278.19	2173336.28	Картометрический	1.00	-
152	516297.18	2173404.27	Картометрический	1.00	-
153	516297.56	2173446.05	Картометрический	1.00	-
154	516284.64	2173495.43	Картометрический	1.00	-
155	516291.86	2173520.50	Картометрический	1.00	-
156	516314.65	2173538.35	Картометрический	1.00	-
157	516353.02	2173622.30	Картометрический	1.00	-
158	516380.75	2173685.36	Картометрический	1.00	-
159	516409.23	2173776.52	Картометрический	1.00	-
160	516435.06	2173847.17	Картометрический	1.00	-
161	516468.87	2173926.94	Картометрический	1.00	-
162	516490.14	2174007.09	Картометрический	1.00	-
163	516521.67	2174064.06	Картометрический	1.00	-
164	516563.45	2174106.23	Картометрический	1.00	-
165	516590.80	2174179.16	Картометрический	1.00	-
166	516652.34	2174358.44	Картометрический	1.00	-
167	516664.44	2174385.63	Картометрический	1.00	-
168	516653.83	2174392.33	Картометрический	1.00	-
169	516658.70	2174408.65	Картометрический	1.00	-
170	516658.22	2174418.91	Картометрический	1.00	-
171	516625.40	2174450.48	Картометрический	1.00	-
172	516636.10	2174464.33	Картометрический	1.00	-
173	516671.46	2174433.72	Картометрический	1.00	-
174	516675.96	2174440.30	Картометрический	1.00	-

1	2	3	4	5	6
175	516683.25	2174481.76	Картометрический	1.00	-
176	516746.30	2174725.24	Картометрический	1.00	-
177	516783.53	2174810.33	Картометрический	1.00	-
178	516815.82	2174898.07	Картометрический	1.00	-
179	516862.27	2175044.18	Картометрический	1.00	-
180	516693.89	2175081.28	Картометрический	1.00	-
181	516686.37	2175062.68	Картометрический	1.00	-
182	516661.36	2175003.75	Картометрический	1.00	-
183	516571.33	2174775.58	Картометрический	1.00	-
184	516475.76	2174512.56	Картометрический	1.00	-
185	516474.90	2174509.59	Картометрический	1.00	-
186	516429.04	2174371.32	Картометрический	1.00	-
187	516276.54	2173950.69	Картометрический	1.00	-
188	516118.92	2173460.12	Картометрический	1.00	-
189	516078.67	2173291.97	Картометрический	1.00	-
190	516076.67	2173281.96	Картометрический	1.00	-
149	516218.93	2173254.23	Картометрический	1.00	-
3. Сведения о характерных точках части (частей) границы объекта					
Обозначение характерных точек части границы	Координаты, м		Метод определения координат характерной точки	Средняя квадратическая погрешность положения характерной точки (M _t), м	Описание обозначения точки на местности (при наличии)
	X	Y			
1	2	3	4	5	6
Часть №					
-	-	-	-	-	-

ОПИСАНИЕ МЕСТОПОЛОЖЕНИЯ ГРАНИЦ

Общественно-деловая зона - ОД

(наименование объекта, местоположение границ которого описано
(далее - объект)

Раздел 1

Сведения об объекте		
№ п/п	Характеристики объекта	Описание характеристик
1	2	3
1	Местоположение объекта	Воронежская область, Панинский муниципальный район, Чернавское сельское поселение, село Чернавка
2	Площадь объекта \pm величина погрешности определения площади ($P \pm \text{Дельта } P$)	60836 \pm 863 м ²
3	Иные характеристики объекта	-

Раздел 2

Сведения о местоположении границ объекта					
1. Система координат: МСК - 36, зона 2					
2. Сведения о характерных точках границ объекта					
Обозначение характерных точек границ	Координаты, м		Метод определения координат характерной точки	Средняя квадратическая погрешность положения характерной точки (Mt), м	Описание обозначения точки на местности (при наличии)
	X	Y			
1	2	3	4	5	6
1	517287.52	2173775.84	Картометрический	1.00	-
2	517367.10	2173962.38	Картометрический	1.00	-
3	517389.05	2174016.44	Картометрический	1.00	-
4	517294.27	2174050.01	Картометрический	1.00	-
5	517273.79	2174000.81	Картометрический	1.00	-
6	517245.16	2174012.20	Картометрический	1.00	-
7	517248.72	2174020.86	Картометрический	1.00	-
8	517179.38	2174049.51	Картометрический	1.00	-
9	517144.11	2173964.42	Картометрический	1.00	-
10	517136.89	2173943.52	Картометрический	1.00	-
11	517106.22	2173861.52	Картометрический	1.00	-
12	517120.23	2173854.81	Картометрический	1.00	-
13	517114.30	2173847.28	Картометрический	1.00	-
14	517114.68	2173842.64	Картометрический	1.00	-
15	517203.78	2173806.56	Картометрический	1.00	-
16	517275.50	2173779.11	Картометрический	1.00	-
1	517287.52	2173775.84	Картометрический	1.00	-
17	516885.10	2173885.25	Картометрический	1.00	-
18	516901.13	2173933.22	Картометрический	1.00	-
19	516903.11	2173945.62	Картометрический	1.00	-
20	516906.50	2173966.14	Картометрический	1.00	-
21	516914.71	2174005.68	Картометрический	1.00	-
22	516843.96	2174027.03	Картометрический	1.00	-
23	516805.62	2173909.75	Картометрический	1.00	-
24	516832.93	2173901.44	Картометрический	1.00	-
17	516885.10	2173885.25	Картометрический	1.00	-
25	517068.13	2174393.41	Картометрический	1.00	-
26	517071.64	2174398.54	Картометрический	1.00	-
27	517075.73	2174405.32	Картометрический	1.00	-
28	517090.98	2174458.14	Картометрический	1.00	-
29	517061.35	2174456.34	Картометрический	1.00	-

1	2	3	4	5	6
30	517042.62	2174451.08	Картометрический	1.00	-
31	517039.37	2174450.03	Картометрический	1.00	-
32	517037.34	2174447.40	Картометрический	1.00	-
33	517029.00	2174402.51	Картометрический	1.00	-
25	517068.13	2174393.41	Картометрический	1.00	-
3. Сведения о характерных точках части (частей) границы объекта					
Обозначение характерных точек части границы	Координаты, м		Метод определения координат характерной точки	Средняя квадратическая погрешность положения характерной точки (Mt), м	Описание обозначения точки на местности (при наличии)
	X	Y			
1	2	3	4	5	6
Часть №					
-	-	-	-	-	-

Раздел 4
План границ объекта



Используемые условные знаки и обозначения :

-  границы территориальной зоны
-  характерная точка границ территориальной зоны

Масштаб 1:5000

Руководитель БУВО «Нормативно-проектный центр»

Подпись: Ю.В. Шалагина

Дата « 27 » декабря 2019 г.

Место для оттиска печати (при наличии) лица, составившего описание местоположения границ объекта



ОПИСАНИЕ МЕСТОПОЛОЖЕНИЯ ГРАНИЦ

Зона улиц, дорог, инженерной и транспортной инфраструктуры - ИТ1

 (наименование объекта, местоположение границ которого описано
 (далее - объект)

Раздел 1

Сведения об объекте		
№ п/п	Характеристики объекта	Описание характеристик
1	2	3
1	Местоположение объекта	Воронежская область, Панинский муниципальный район, Чернавское сельское поселение, село Чернавка
2	Площадь объекта \pm величина погрешности определения площади ($P \pm \Delta P$)	26256 \pm 567 м ²
3	Иные характеристики объекта	-

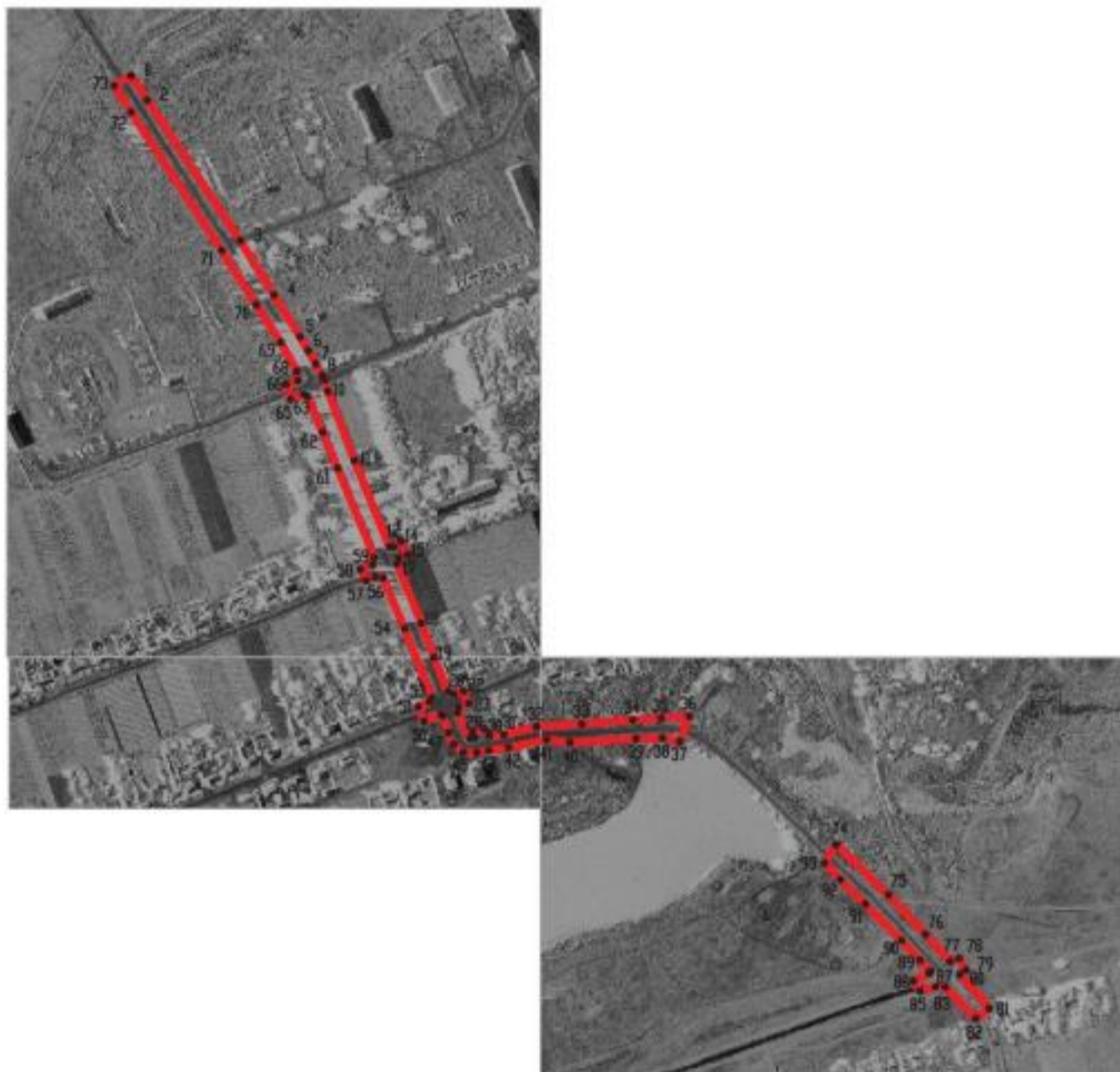
Раздел 2

Сведения о местоположении границ объекта					
1. Система координат: МСК - 36, зона 2					
2. Сведения о характерных точках границ объекта					
Обозначение характерных точек границ	Координаты, м		Метод определения координат характерной точки	Средняя квадратическая погрешность положения характерной точки (Mt), м	Описание обозначения точки на местности (при наличии)
	X	Y			
1	2	3	4	5	6
1	517602.70	2173575.24	Картометрический	1.00	-
2	517577.42	2173591.91	Картометрический	1.00	-
3	517431.59	2173688.28	Картометрический	1.00	-
4	517375.55	2173723.25	Картометрический	1.00	-
5	517332.28	2173750.16	Картометрический	1.00	-
6	517317.80	2173758.50	Картометрический	1.00	-
7	517304.05	2173766.42	Картометрический	1.00	-
8	517292.17	2173773.26	Картометрический	1.00	-
9	517287.52	2173775.84	Картометрический	1.00	-
10	517275.50	2173779.11	Картометрический	1.00	-
11	517203.78	2173806.56	Картометрический	1.00	-
12	517114.68	2173842.64	Картометрический	1.00	-
13	517114.30	2173847.28	Картометрический	1.00	-
14	517120.23	2173854.81	Картометрический	1.00	-
15	517106.22	2173861.52	Картометрический	1.00	-
16	517103.03	2173852.82	Картометрический	1.00	-
17	517097.06	2173850.49	Картометрический	1.00	-
18	517035.32	2173875.72	Картометрический	1.00	-
19	516999.76	2173888.88	Картометрический	1.00	-
20	516964.37	2173903.79	Картометрический	1.00	-
21	516961.66	2173909.90	Картометрический	1.00	-
22	516965.09	2173919.82	Картометрический	1.00	-
23	516952.14	2173925.06	Картометрический	1.00	-
24	516948.42	2173914.53	Картометрический	1.00	-
25	516942.72	2173913.05	Картометрический	1.00	-
26	516915.88	2173926.42	Картометрический	1.00	-
27	516916.95	2173930.66	Картометрический	1.00	-
28	516922.14	2173928.88	Картометрический	1.00	-
29	516925.81	2173941.04	Картометрический	1.00	-
30	516918.92	2173946.06	Картометрический	1.00	-
31	516919.88	2173961.52	Картометрический	1.00	-
32	516928.12	2173995.15	Картометрический	1.00	-
33	516930.80	2174042.29	Картометрический	1.00	-
34	516934.88	2174094.95	Картометрический	1.00	-
35	516936.91	2174124.31	Картометрический	1.00	-
36	516938.94	2174153.67	Картометрический	1.00	-



1	2	3	4	5	6
37	516912.74	2174143.64	Картометрический	1.00	-
38	516916.17	2174125.45	Картометрический	1.00	-
39	516915.43	2174098.36	Картометрический	1.00	-
40	516911.83	2174029.75	Картометрический	1.00	-
41	516914.71	2174005.68	Картометрический	1.00	-
42	516906.50	2173966.14	Картометрический	1.00	-
43	516903.11	2173945.62	Картометрический	1.00	-
44	516901.13	2173933.22	Картометрический	1.00	-
45	516901.41	2173919.45	Картометрический	1.00	-
46	516909.70	2173909.46	Картометрический	1.00	-
47	516921.62	2173904.02	Картометрический	1.00	-
48	516939.21	2173898.14	Картометрический	1.00	-
49	516940.74	2173896.45	Картометрический	1.00	-
50	516933.80	2173878.68	Картометрический	1.00	-
51	516948.48	2173872.61	Картометрический	1.00	-
52	516954.07	2173884.11	Картометрический	1.00	-
53	516958.15	2173887.26	Картометрический	1.00	-
54	517029.66	2173858.50	Картометрический	1.00	-
55	517082.15	2173836.33	Картометрический	1.00	-
56	517083.15	2173828.08	Картометрический	1.00	-
57	517079.42	2173818.61	Картометрический	1.00	-
58	517091.26	2173812.79	Картометрический	1.00	-
59	517096.24	2173825.29	Картометрический	1.00	-
60	517103.45	2173827.29	Картометрический	1.00	-
61	517195.81	2173789.20	Картометрический	1.00	-
62	517233.17	2173773.49	Картометрический	1.00	-
63	517270.52	2173757.77	Картометрический	1.00	-
64	517272.58	2173754.12	Картометрический	1.00	-
65	517267.24	2173740.38	Картометрический	1.00	-
66	517283.28	2173736.02	Картометрический	1.00	-
67	517286.74	2173748.06	Картометрический	1.00	-
68	517296.18	2173746.92	Картометрический	1.00	-
69	517326.39	2173730.16	Картометрический	1.00	-
70	517365.16	2173704.88	Картометрический	1.00	-
71	517421.52	2173669.12	Картометрический	1.00	-
72	517565.03	2173575.35	Картометрический	1.00	-
73	517592.35	2173557.55	Картометрический	1.00	-
1	517602.70	2173575.24	Картометрический	1.00	-
74	516805.77	2174305.60	Картометрический	1.00	-
75	516753.78	2174359.78	Картометрический	1.00	-
76	516712.81	2174398.25	Картометрический	1.00	-
77	516684.89	2174423.78	Картометрический	1.00	-
78	516688.06	2174432.96	Картометрический	1.00	-
79	516675.96	2174440.30	Картометрический	1.00	-
80	516671.46	2174433.72	Картометрический	1.00	-
81	516636.10	2174464.33	Картометрический	1.00	-
82	516625.40	2174450.48	Картометрический	1.00	-

1	2	3	4	5	6
83	516658.22	2174418.91	Картометрический	1.00	-
84	516658.70	2174408.65	Картометрический	1.00	-
85	516653.83	2174392.33	Картометрический	1.00	-
86	516664.44	2174385.63	Картометрический	1.00	-
87	516672.36	2174402.02	Картометрический	1.00	-
88	516674.71	2174403.70	Картометрический	1.00	-
89	516686.07	2174392.30	Картометрический	1.00	-
90	516706.37	2174373.40	Картометрический	1.00	-
91	516744.29	2174335.98	Картометрический	1.00	-
92	516769.50	2174309.82	Картометрический	1.00	-
93	516786.68	2174293.41	Картометрический	1.00	-
74	516805.77	2174305.60	Картометрический	1.00	-
3. Сведения о характерных точках части (частей) границы объекта					
Обозначение характерных точек части границы	Координаты, м		Метод определения координат характерной точки	Средняя квадратическая погрешность положения характерной точки (Mt), м	Описание обозначения точки на местности (при наличии)
	X	Y			
1	2	3	4	5	6
Часть №					
-	-	-	-	-	-

Раздел 4
План границ объекта




Используемые условные знаки и обозначения :

- | | |
|---|---|
|  | границы территориальной зоны |
|  | характерная точка границ территориальной зоны |

Масштаб 1:5000

Руководитель БУВО «Нормативно-проектный центр»

Подпись  Ю.В. Шалыгина Дата « 27 » декабря 2019 г.

Место для отиска печати (для пачки) лица, составившего описание местоположения границ объекта



ОПИСАНИЕ МЕСТОПОЛОЖЕНИЯ ГРАНИЦ

Зона сельскохозяйственного использования в границах населенных пунктов – СХ1

(наименование объекта, местоположение границ которого описано
(далее - объект)

Раздел 1

Сведения об объекте		
№ п/п	Характеристики объекта	Описание характеристик
1	2	3
1	Местоположение объекта	Воронежская область, Панинский муниципальный район, Чернавское сельское поселение, село Чернавка
2	Площадь объекта \pm величина погрешности определения площади ($P \pm \text{Дельта } P$)	1462388 \pm 21163 м ²
3	Иные характеристики объекта	-

Сведения о местоположении границ объекта					
1. Система координат: МСК - 36, зона 2					
2. Сведения о характерных точках границ объекта					
Обозначение характерных точек границ	Координаты, м		Метод определения координат характерной точки	Средняя квадратическая погрешность положения характерной точки (Мт), м	Описание обозначения точки на местности (при наличии)
	X	Y			
1	2	3	4	5	6
1	516717.22	2172757.17	Картометрический	1.00	-
2	516675.00	2172900.90	Картометрический	1.00	-
3	516639.80	2173152.43	Картометрический	1.00	-
4	516643.97	2173163.93	Картометрический	1.00	-
5	516628.50	2173167.78	Картометрический	1.00	-
6	516609.79	2173188.14	Картометрический	1.00	-
7	516639.80	2173323.36	Картометрический	1.00	-
8	516641.32	2173400.09	Картометрический	1.00	-
9	516650.82	2173466.18	Картометрический	1.00	-
10	516713.87	2173643.27	Картометрический	1.00	-
11	516743.59	2173696.21	Картометрический	1.00	-
12	516832.93	2173901.44	Картометрический	1.00	-
13	516805.62	2173909.75	Картометрический	1.00	-
14	516843.96	2174027.03	Картометрический	1.00	-
15	516914.71	2174005.68	Картометрический	1.00	-
16	516911.83	2174029.75	Картометрический	1.00	-
17	516915.43	2174098.36	Картометрический	1.00	-
18	516916.17	2174125.45	Картометрический	1.00	-
19	516912.74	2174143.64	Картометрический	1.00	-
20	516938.94	2174153.67	Картометрический	1.00	-
21	516991.92	2174254.17	Картометрический	1.00	-
22	517013.40	2174321.38	Картометрический	1.00	-
23	516912.29	2174344.25	Картометрический	1.00	-
24	516911.53	2174393.25	Картометрический	1.00	-
25	516915.48	2174423.39	Картометрический	1.00	-
26	516934.70	2174462.00	Картометрический	1.00	-
27	516988.14	2174426.03	Картометрический	1.00	-
28	516999.16	2174449.60	Картометрический	1.00	-
29	517037.34	2174447.40	Картометрический	1.00	-
30	517039.37	2174450.03	Картометрический	1.00	-
31	517042.62	2174451.08	Картометрический	1.00	-
32	517061.35	2174456.34	Картометрический	1.00	-
33	517090.98	2174458.14	Картометрический	1.00	-
34	517138.11	2174451.59	Картометрический	1.00	-
35	517146.52	2174488.35	Картометрический	1.00	-
36	517167.63	2174534.34	Картометрический	1.00	-

1	2	3	4	5	6
37	517069.78	2174565.65	Картометрический	1.00	-
38	517163.80	2174798.30	Картометрический	1.00	-
39	517300.54	2175160.11	Картометрический	1.00	-
40	517304.12	2175180.08	Картометрический	1.00	-
41	517187.98	2175198.01	Картометрический	1.00	-
42	517198.24	2175241.90	Картометрический	1.00	-
43	517196.93	2175280.72	Картометрический	1.00	-
44	517177.20	2175316.43	Картометрический	1.00	-
45	517325.40	2175298.91	Картометрический	1.00	-
46	517357.52	2175478.23	Картометрический	1.00	-
47	517345.52	2175626.79	Картометрический	1.00	-
48	517461.51	2176051.56	Картометрический	5.00	-
49	517476.60	2176108.58	Картометрический	5.00	-
50	517535.67	2176127.54	Картометрический	5.00	-
51	517533.22	2176171.52	Картометрический	5.00	-
52	517523.03	2176261.68	Картометрический	5.00	-
53	517562.25	2176304.63	Картометрический	5.00	-
54	517621.19	2176309.66	Картометрический	5.00	-
55	517687.23	2176269.81	Картометрический	5.00	-
56	517681.30	2176307.34	Картометрический	5.00	-
57	517617.32	2176426.26	Картометрический	5.00	-
58	517689.81	2176491.79	Картометрический	5.00	-
59	517689.50	2176492.55	Картометрический	5.00	-
60	517630.84	2176548.85	Картометрический	5.00	-
61	517513.87	2176639.71	Картометрический	5.00	-
62	517512.33	2176639.55	Картометрический	5.00	-
63	517502.77	2176638.62	Картометрический	5.00	-
64	517457.22	2176625.61	Картометрический	5.00	-
65	517406.44	2176527.94	Картометрический	5.00	-
66	517386.90	2176479.17	Картометрический	5.00	-
67	517314.02	2176418.20	Картометрический	5.00	-
68	517286.10	2176344.29	Картометрический	5.00	-
69	517268.86	2176250.90	Картометрический	5.00	-
70	517211.05	2176117.56	Картометрический	5.00	-
71	517176.77	2176062.34	Картометрический	5.00	-
72	517158.20	2176042.39	Картометрический	5.00	-
73	517132.86	2176045.87	Картометрический	5.00	-
74	517013.31	2176062.29	Картометрический	5.00	-
75	516916.12	2176060.73	Картометрический	5.00	-
76	516829.55	2176043.12	Картометрический	5.00	-
77	516787.67	2176011.08	Картометрический	5.00	-
78	516783.98	2175968.86	Картометрический	1.00	-
79	516820.49	2175958.69	Картометрический	1.00	-
80	516883.12	2175956.08	Картометрический	1.00	-
81	516931.41	2175946.95	Картометрический	1.00	-
82	517062.68	2175904.62	Картометрический	1.00	-
83	517079.96	2175876.59	Картометрический	1.00	-
84	517031.57	2175719.83	Картометрический	1.00	-

1	2	3	4	5	6
85	516960.12	2175693.79	Картометрический	1.00	-
86	516949.05	2175675.75	Картометрический	1.00	-
87	516947.07	2175650.72	Картометрический	1.00	-
88	516961.42	2175623.32	Картометрический	1.00	-
89	516974.47	2175588.09	Картометрический	1.00	-
90	516955.42	2175478.35	Картометрический	1.00	-
91	516953.16	2175391.57	Картометрический	1.00	-
92	516749.43	2175334.49	Картометрический	1.00	-
93	516594.36	2175250.86	Картометрический	1.00	-
94	516494.30	2175169.81	Картометрический	1.00	-
95	516472.47	2175140.42	Картометрический	1.00	-
96	516491.98	2175060.43	Картометрический	1.00	-
97	516518.68	2175106.13	Картометрический	1.00	-
98	516686.37	2175062.68	Картометрический	1.00	-
99	516693.89	2175081.28	Картометрический	1.00	-
100	516862.27	2175044.18	Картометрический	1.00	-
101	516815.82	2174898.07	Картометрический	1.00	-
102	516783.53	2174810.33	Картометрический	1.00	-
103	516746.30	2174725.24	Картометрический	1.00	-
104	516683.25	2174481.76	Картометрический	1.00	-
105	516675.96	2174440.30	Картометрический	1.00	-
106	516688.06	2174432.96	Картометрический	1.00	-
107	516684.89	2174423.78	Картометрический	1.00	-
108	516712.81	2174398.25	Картометрический	1.00	-
109	516753.78	2174359.78	Картометрический	1.00	-
110	516805.76	2174305.60	Картометрический	1.00	-
111	516786.68	2174293.41	Картометрический	1.00	-
112	516769.50	2174309.82	Картометрический	1.00	-
113	516744.29	2174335.98	Картометрический	1.00	-
114	516706.37	2174373.40	Картометрический	1.00	-
115	516686.07	2174392.30	Картометрический	1.00	-
116	516674.71	2174403.70	Картометрический	1.00	-
117	516672.36	2174402.02	Картометрический	1.00	-
118	516664.44	2174385.63	Картометрический	1.00	-
119	516652.34	2174358.44	Картометрический	1.00	-
120	516590.80	2174179.16	Картометрический	1.00	-
121	516563.45	2174106.23	Картометрический	1.00	-
122	516521.67	2174064.06	Картометрический	1.00	-
123	516490.14	2174007.09	Картометрический	1.00	-
124	516468.87	2173926.94	Картометрический	1.00	-
125	516435.06	2173847.17	Картометрический	1.00	-
126	516409.23	2173776.52	Картометрический	1.00	-
127	516380.75	2173685.36	Картометрический	1.00	-
128	516353.02	2173622.30	Картометрический	1.00	-
129	516314.65	2173538.35	Картометрический	1.00	-
130	516291.86	2173520.50	Картометрический	1.00	-
131	516284.64	2173495.43	Картометрический	1.00	-
132	516297.56	2173446.05	Картометрический	1.00	-

1	2	3	4	5	6
133	516297.18	2173404.27	Картометрический	1.00	-
134	516278.19	2173336.28	Картометрический	1.00	-
135	516258.43	2173278.92	Картометрический	1.00	-
136	516218.93	2173254.23	Картометрический	1.00	-
137	516076.67	2173281.96	Картометрический	1.00	-
138	516059.61	2173196.92	Картометрический	1.00	-
139	515941.11	2173138.40	Картометрический	5.00	-
140	515873.59	2173082.78	Картометрический	5.00	-
141	515750.19	2173093.68	Картометрический	5.00	-
142	515742.22	2173069.91	Картометрический	5.00	-
143	515731.26	2173021.04	Картометрический	5.00	-
144	515831.74	2172960.46	Картометрический	5.00	-
145	515720.44	2172642.03	Картометрический	5.00	-
146	515685.25	2172476.80	Картометрический	5.00	-
147	515728.83	2172456.04	Картометрический	5.00	-
148	515730.55	2172456.50	Картометрический	5.00	-
149	515791.64	2172679.49	Картометрический	5.00	-
150	515903.15	2173032.34	Картометрический	5.00	-
151	515989.06	2173086.68	Картометрический	1.00	-
152	516047.18	2173108.11	Картометрический	1.00	-
153	516147.60	2173168.67	Картометрический	1.00	-
154	516181.83	2173083.78	Картометрический	1.00	-
155	516201.66	2173084.10	Картометрический	1.00	-
156	516207.49	2173128.49	Картометрический	1.00	-
157	516365.85	2173193.08	Картометрический	1.00	-
158	516406.85	2173220.69	Картометрический	1.00	-
159	516441.87	2173216.68	Картометрический	1.00	-
160	516470.87	2173188.51	Картометрический	1.00	-
161	516476.71	2173165.26	Картометрический	1.00	-
162	516491.09	2173133.08	Картометрический	1.00	-
163	516528.73	2173093.79	Картометрический	1.00	-
164	516543.04	2173076.88	Картометрический	1.00	-
165	516543.22	2172947.74	Картометрический	1.00	-
166	516552.23	2172914.56	Картометрический	1.00	-
167	516565.41	2172886.51	Картометрический	1.00	-
168	516579.92	2172868.74	Картометрический	1.00	-
169	516595.12	2172851.35	Картометрический	1.00	-
170	516608.62	2172841.28	Картометрический	1.00	-
171	516647.78	2172812.85	Картометрический	1.00	-
172	516681.96	2172787.02	Картометрический	1.00	-
1	516717.22	2172757.17	Картометрический	1.00	-

3. Сведения о характерных точках части (частей) границы объекта					
Обозначение характерных точек части границы	Координаты, м		Метод определения координат характерной точки	Средняя квадратическая погрешность положения характерной точки (Mt), м	Описание обозначения точки на местности (при наличии)
	X	Y			
1	2	3	4	5	6
Часть №					
-	-	-	-	-	-

Рис. 4
Иван границі області



- Используемые условные знаки и обозначения:
- границы территориальной зоны
 - границы территориального образования
 - характеристика точек границы территориальной зоны

Масштаб 1:10000

Рисунком БУДЮ «Нерезидентно-президентський центр»
 Подписано: Ю.В. Шалютин Дата: 27.08.2019 г.
 Место: Закарпатська область (Україна) м. Івано-Франківськ, територіальна громада області



ОПИСАНИЕ МЕСТОПОЛОЖЕНИЯ ГРАНИЦ

Зона сельскохозяйственного производства - СХ2

(наименование объекта, местоположение границ которого описано
(далее - объект)

Раздел 1

Сведения об объекте		
№ п/п	Характеристики объекта	Описание характеристик
1	2	3
1	Местоположение объекта	Воронежская область, Панинский муниципальный район, Чернавское сельское поселение, село Чернавка
2	Площадь объекта \pm величина погрешности определения площади ($P \pm \Delta P$)	315123 \pm 1965 м ²
3	Иные характеристики объекта	-

Раздел 2

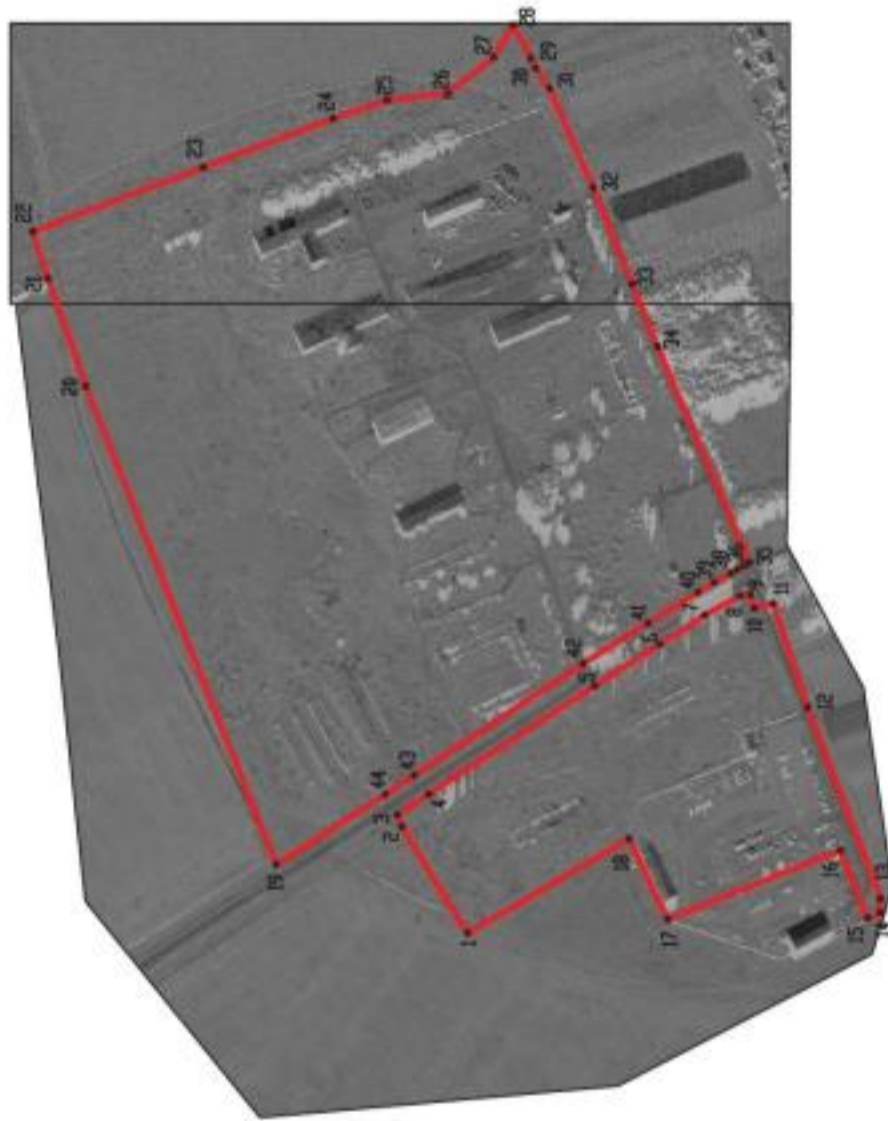
Сведения о местоположении границ объекта					
1. Система координат: МСК - 36, зона 2					
2. Сведения о характерных точках границ объекта					
Обозначение характерных точек границ	Координаты, м		Метод определения координат характерной точки	Средняя квадратическая погрешность положения характерной точки (Mt), м	Описание обозначения точки на местности (при наличии)
	X	Y			
1	2	3	4	5	6
1	517531.29	2173455.17	Картометрический	1.00	-
2	517588.56	2173547.27	Картометрический	1.00	-
3	517592.35	2173557.55	Картометрический	1.00	-
4	517565.03	2173575.35	Картометрический	1.00	-
5	517421.52	2173669.12	Картометрический	1.00	-
6	517365.16	2173704.88	Картометрический	1.00	-
7	517326.39	2173730.16	Картометрический	1.00	-
8	517296.18	2173746.92	Картометрический	1.00	-
9	517286.74	2173748.06	Картометрический	1.00	-
10	517283.28	2173736.02	Картометрический	1.00	-
11	517267.24	2173740.38	Картометрический	1.00	-
12	517237.11	2173650.41	Картометрический	1.00	-
13	517174.24	2173485.17	Картометрический	1.00	-
14	517174.62	2173473.02	Картометрический	1.00	-
15	517185.41	2173468.24	Картометрический	1.00	-
16	517209.35	2173526.89	Картометрический	1.00	-
17	517358.45	2173467.30	Картометрический	1.00	-
18	517391.99	2173536.69	Картометрический	1.00	-
1	517531.29	2173455.17	Картометрический	1.00	-
19	517697.04	2173514.67	Картометрический	1.00	-
20	517861.65	2173928.14	Картометрический	1.00	-
21	517893.95	2174021.25	Картометрический	1.00	-
22	517907.45	2174061.85	Картометрический	1.00	-
23	517760.15	2174117.06	Картометрический	1.00	-
24	517647.68	2174159.36	Картометрический	1.00	-
25	517600.99	2174175.36	Картометрический	1.00	-
26	517548.36	2174181.29	Картометрический	1.00	-
27	517508.63	2174212.25	Картометрический	1.00	-
28	517492.12	2174240.37	Картометрический	1.00	-
29	517476.66	2174211.66	Картометрический	1.00	-

1	2	3	4	5	6
30	517472.42	2174203.00	Картометрический	1.00	-
31	517460.65	2174185.96	Картометрический	1.00	-
32	517422.90	2174099.83	Картометрический	1.00	-
33	517389.05	2174016.44	Картометрический	1.00	-
34	517367.10	2173962.38	Картометрический	1.00	-
35	517287.52	2173775.84	Картометрический	1.00	-
36	517292.17	2173773.26	Картометрический	1.00	-
37	517297.89	2173769.97	Картометрический	1.00	-
38	517304.05	2173766.42	Картометрический	1.00	-
39	517317.80	2173758.50	Картометрический	1.00	-
40	517332.28	2173750.16	Картометрический	1.00	-
41	517375.55	2173723.25	Картометрический	1.00	-
42	517431.59	2173688.28	Картометрический	1.00	-
43	517577.42	2173591.91	Картометрический	1.00	-
44	517602.70	2173575.24	Картометрический	1.00	-
19	517697.04	2173514.67	Картометрический	1.00	-

3. Сведения о характерных точках части (частей) границы объекта

Обозначение характерных точек части границы	Координаты, м		Метод определения координат характерной точки	Средняя квадратическая погрешность положения характерной точки (M _t), м	Описание обозначения точки на местности (при наличии)
	X	Y			
1	2	3	4	5	6
Часть №					
-	-	-	-	-	-

Раздел 4
План границ объекта



Используемые условные знаки и обозначения:

-  границы территориальной зоны
-  характерная точка граница территориальной зоны

Масштаб 1:5000

Руководитель БУВО «Нормативно-проектный центр»

Подпись: Ю.В. Шальгина

Дата « 27 » декабря 2019 г.

Место для подписи (присвоения) лица, составившего описание местоположения границ объекта



ОПИСАНИЕ МЕСТОПОЛОЖЕНИЯ ГРАНИЦ

Зона природных территорий и защитного озеленения - Р1

(наименование объекта, местоположение границ которого описано
(далее - объект)

Раздел 1

Сведения об объекте		
№ п/п	Характеристики объекта	Описание характеристик
1	2	3
1	Местоположение объекта	Воронежская область, Панинский муниципальный район, Чернавское сельское поселение, село Чернавка
2	Площадь объекта \pm величина погрешности определения площади ($P \pm \Delta P$)	14568 \pm 422 м ²
3	Иные характеристики объекта	-

Раздел 2

Сведения о местоположении границ объекта					
1. Система координат: МСК - 36, зона 2					
2. Сведения о характерных точках границ объекта					
Обозначение характерных точек границ	Координаты, м		Метод определения координат характерной точки	Средняя квадратическая погрешность положения характерной точки (Mt), м	Описание обозначения точки на местности (при наличии)
	X	Y			
1	2	3	4	5	6
1	517304.12	2175180.08	Картометрический	1.00	-
2	517325.40	2175298.91	Картометрический	1.00	-
3	517177.20	2175316.43	Картометрический	1.00	-
4	517196.93	2175280.72	Картометрический	1.00	-
5	517198.24	2175241.90	Картометрический	1.00	-
6	517187.98	2175198.01	Картометрический	1.00	-
1	517304.12	2175180.08	Картометрический	1.00	-
3. Сведения о характерных точках части (частей) границы объекта					
Обозначение характерных точек части границы	Координаты, м		Метод определения координат характерной точки	Средняя квадратическая погрешность положения характерной точки (Mt), м	Описание обозначения точки на местности (при наличии)
	X	Y			
1	2	3	4	5	6
Часть №					
-	-	-	-	-	-

Раздел 4

План границ объекта



Используемые условные знаки и обозначения:



— границы территориальной зоны

• 1 характерная точка границ территориальной зоны

Масштаб 1:5000

Руководитель БУВО «Нормативно-проектный центр»

Подпись *Ю.В. Шалыгина* Ю.В. Шалыгина Дата « 27 » декабря 2019 г.

Место для оттиска печати (при наличии) лица, составившего описание местоположения границ объекта



ОПИСАНИЕ МЕСТОПОЛОЖЕНИЯ ГРАНИЦ

Зона ритуальных объектов - СН1

(наименование объекта, местоположение границ которого описано
(далее - объект)

Раздел 1

Сведения об объекте		
№ п/п	Характеристики объекта	Описание характеристик
1	2	3
1	Местоположение объекта	Воронежская область, Панинский муниципальный район, Чернавское сельское поселение, село Чернавка
2	Площадь объекта \pm величина погрешности определения площади ($P \pm \text{Дельта } P$)	12676 \pm 394 м ²
3	Иные характеристики объекта	-

Раздел 2

Сведения о местоположении границ объекта					
1. Система координат: МСК - 36, зона 2					
2. Сведения о характерных точках границ объекта					
Обозначение характерных точек границ	Координаты, м		Метод определения координат характерной точки	Средняя квадратическая погрешность положения характерной точки (Mt), м	Описание обозначения точки на местности (при наличии)
	X	Y			
1	2	3	4	5	6
1	517013.40	2174321.38	Картометрический	1.00	-
2	517029.00	2174402.51	Картометрический	1.00	-
3	517037.34	2174447.40	Картометрический	1.00	-
4	516999.16	2174449.60	Картометрический	1.00	-
5	516988.14	2174426.03	Картометрический	1.00	-
6	516934.70	2174462.00	Картометрический	1.00	-
7	516915.48	2174423.39	Картометрический	1.00	-
8	516911.53	2174393.25	Картометрический	1.00	-
9	516912.29	2174344.25	Картометрический	1.00	-
1	517013.40	2174321.38	Картометрический	1.00	-
3. Сведения о характерных точках части (частей) границы объекта					
Обозначение характерных точек части границы	Координаты, м		Метод определения координат характерной точки	Средняя квадратическая погрешность положения характерной точки (Mt), м	Описание обозначения точки на местности (при наличии)
	X	Y			
1	2	3	4	5	6
Часть №					
-	-	-	-	-	-

Раздел 4

План границ объекта



Используемые условные знаки и обозначения :



границы территориальной зоны



характерная точка границ территориальной зоны

Масштаб 1:5000

Руководитель БУВО «Нормативно-проектный центр»

Подпись *Ю.В. Шальгина* Ю.В. Шальгина Дата « 27 » декабря 2019 г.

Место для оттиска печати (при наличии) лица, составившего описание местоположения границ объекта



Приложение №2
к правилам землепользования и застройки
Чернавского сельского поселения
Панинского муниципального района
Воронежской области

**СВЕДЕНИЯ О ГРАНИЦАХ ТЕРРИТОРИАЛЬНЫХ ЗОН,
СОДЕРЖАЩИЕ ГРАФИЧЕСКОЕ ОПИСАНИЕ МЕСТОПОЛОЖЕНИЯ
ГРАНИЦ ТЕРРИТОРИАЛЬНЫХ ЗОН, ПЕРЕЧЕНЬ КООРДИНАТ
ХАРАКТЕРНЫХ ТОЧЕК ГРАНИЦ ТЕРРИТОРИАЛЬНЫХ ЗОН
ПОСЕЛКА ЩЕРБАЧЁВКА**

ОПИСАНИЕ МЕСТОПОЛОЖЕНИЯ ГРАНИЦ

Зона застройки индивидуальными жилыми домами - Ж1

(наименование объекта, местоположение границ которого описано
(далее - объект)

Раздел 1

Сведения об объекте		
№ п/п	Характеристики объекта	Описание характеристик
1	2	3
1	Местоположение объекта	Воронежская область, Панинский муниципальный район, Чернавское сельское поселение, поселок Щербачёвка
2	Площадь объекта ± величина погрешности определения площади ($P \pm \Delta P$)	986742+/-3477 м ²
3	Иные характеристики объекта	-

Раздел 2

Сведения о местоположении границ объекта					
1. Система координат: МСК - 36, зона 2					
2. Сведения о характерных точках границ объекта					
Обозначение характерных точек границ	Координаты, м		Метод определения координат характерной точки	Средняя квадратическая погрешность положения характерной точки (Mt), м	Описание обозначения точки на местности (при наличии)
	X	Y			
1	2	3	4	5	6
1	524256.90	2167703.04	Картометрический	1.00	-
2	524230.03	2168003.19	Картометрический	1.00	-
3	524221.09	2168130.73	Картометрический	1.00	-
4	524220.03	2168151.29	Картометрический	1.00	-
5	524200.40	2168530.34	Картометрический	1.00	-
6	524160.10	2169506.00	Картометрический	1.00	-
7	524041.47	2169496.84	Картометрический	1.00	-
8	524040.62	2169495.87	Картометрический	1.00	-
9	524000.01	2169489.67	Картометрический	1.00	-
10	523986.10	2169487.12	Картометрический	1.00	-
11	523978.57	2169481.22	Картометрический	1.00	-
12	523975.26	2169466.32	Картометрический	1.00	-
13	523960.07	2169464.52	Картометрический	1.00	-
14	523926.40	2169344.46	Картометрический	1.00	-
15	523891.07	2169255.96	Картометрический	1.00	-
16	523870.37	2169208.10	Картометрический	1.00	-
17	523843.02	2169148.27	Картометрический	1.00	-
18	523813.02	2169078.95	Картометрический	1.00	-
19	523764.26	2169102.63	Картометрический	1.00	-
20	523742.91	2169044.77	Картометрический	1.00	-
21	523721.32	2169012.55	Картометрический	1.00	-
22	523721.10	2168980.46	Картометрический	1.00	-
23	523705.31	2168908.25	Картометрический	1.00	-
24	523652.33	2168839.88	Картометрический	1.00	-
25	523673.79	2168795.61	Картометрический	1.00	-
26	523701.32	2168754.04	Картометрический	1.00	-
27	523720.73	2168717.32	Картометрический	1.00	-
28	523745.30	2168685.55	Картометрический	1.00	-
29	523749.86	2168619.47	Картометрический	1.00	-
30	523726.57	2168571.38	Картометрический	1.00	-
31	523720.89	2168529.08	Картометрический	1.00	-
32	523730.16	2168307.74	Картометрический	1.00	-
33	523788.10	2168306.58	Картометрический	1.00	-
34	523783.29	2168414.80	Картометрический	1.00	-
35	523802.12	2168415.73	Картометрический	1.00	-
36	523887.69	2168186.58	Картометрический	1.00	-

1	2	3	4	5	6
37	523914.19	2168122.10	Картометрический	1.00	-
38	523939.93	2168021.00	Картометрический	1.00	-
39	523997.24	2167658.21	Картометрический	1.00	-
1	524256.90	2167703.04	Картометрический	1.00	-
40	524028.91	2169513.92	Картометрический	1.00	-
41	524041.56	2169547.86	Картометрический	1.00	-
42	524054.53	2169582.63	Картометрический	1.00	-
43	524006.17	2169689.74	Картометрический	1.00	-
44	523819.66	2169649.10	Картометрический	1.00	-
45	523870.52	2169506.60	Картометрический	1.00	-
46	523896.30	2169499.35	Картометрический	1.00	-
47	523908.70	2169499.24	Картометрический	1.00	-
48	523928.25	2169501.04	Картометрический	1.00	-
49	523967.03	2169502.93	Картометрический	1.00	-
50	523995.88	2169506.85	Картометрический	1.00	-
51	524016.98	2169510.73	Картометрический	1.00	-
40	524028.91	2169513.92	Картометрический	1.00	-
52	523851.95	2169364.97	Картометрический	1.00	-
53	523824.66	2169373.91	Картометрический	1.00	-
54	523804.62	2169350.29	Картометрический	1.00	-
55	523780.00	2169355.14	Картометрический	1.00	-
56	523751.06	2169367.27	Картометрический	1.00	-
57	523743.36	2169375.43	Картометрический	1.00	-
58	523749.67	2169390.47	Картометрический	1.00	-
59	523775.15	2169374.22	Картометрический	1.00	-
60	523772.79	2169385.38	Картометрический	1.00	-
61	523769.43	2169393.53	Картометрический	1.00	-
62	523765.10	2169408.18	Картометрический	1.00	-
63	523737.22	2169414.54	Картометрический	1.00	-
64	523695.09	2169425.91	Картометрический	1.00	-
65	523650.55	2169553.43	Картометрический	1.00	-
66	523600.88	2169579.97	Картометрический	1.00	-
67	523403.75	2169527.66	Картометрический	1.00	-
68	523363.85	2169659.36	Картометрический	1.00	-
69	523179.57	2169627.29	Картометрический	1.00	-
70	523106.36	2169605.54	Картометрический	1.00	-
71	523116.57	2169571.48	Картометрический	1.00	-
72	523064.52	2169556.17	Картометрический	1.00	-
73	523093.67	2169286.19	Картометрический	1.00	-
74	523111.23	2169222.11	Картометрический	1.00	-
75	523130.54	2169147.70	Картометрический	1.00	-
76	523142.41	2169101.95	Картометрический	1.00	-
77	523297.81	2169051.96	Картометрический	1.00	-
78	523359.26	2169070.82	Картометрический	1.00	-
79	523345.49	2169128.31	Картометрический	1.00	-
80	523761.97	2169245.26	Картометрический	1.00	-

1	2	3	4	5	6
81	523821.91	2169287.12	Картометрический	1.00	-
52	523851.95	2169364.97	Картометрический	1.00	-
3. Сведения о характерных точках части (частей) границы объекта					
Обозначение характерных точек части границы	Координаты, м		Метод определения координат характерной точки	Средняя квадратическая погрешность положения характерной точки (Mt), м	Описание обозначения точки на местности (при наличии)
	X	Y			
1	2	3	4	5	6
Часть №					
-	-	-	-	-	-

Рис. 4
План границ области



Масштаб 1:5000

Руководитель БУРЮ «Нормализованный центр»
 Подпись: Ю.В. Шалыгина Дата « 27 » декабря 2019 г.
 Место подписания (подпись) лица, составившего описание местоположения границ объекта



ОПИСАНИЕ МЕСТОПОЛОЖЕНИЯ ГРАНИЦ

Зона улиц, дорог, инженерной и транспортной инфраструктуры – ИТ1

(наименование объекта, местоположение границ которого описано
(далее - объект)

Раздел 1


Сведения об объекте		
№ п/п	Характеристики объекта	Описание характеристик
1	2	3
1	Местоположение объекта	Воронежская область, Панинский муниципальный район, Чернавское сельское поселение, поселок Щербачёвка
2	Площадь объекта ± величина погрешности определения площади ($P \pm \Delta P$)	8054+/-314 м ²
3	Иные характеристики объекта	-

Раздел 2

Сведения о местоположении границ объекта					
1. Система координат: МСК - 36, зона 2					
2. Сведения о характерных точках границ объекта					
Обозначение характерных точек границ	Координаты, м		Метод определения координат характерной точки	Средняя квадратическая погрешность положения характерной точки (Mt), м	Описание обозначения точки на местности (при наличии)
	X	Y			
1	2	3	4	5	6
1	524040.62	2169495.87	Картометрический	1.00	-
2	524041.47	2169496.84	Картометрический	1.00	-
3	524046.28	2169502.45	Картометрический	1.00	-
4	524058.31	2169519.84	Картометрический	1.00	-
5	524042.63	2169517.71	Картометрический	1.00	-
6	524031.87	2169514.69	Картометрический	1.00	-
7	524028.91	2169513.92	Картометрический	1.00	-
8	524016.98	2169510.73	Картометрический	1.00	-
9	523995.88	2169506.85	Картометрический	1.00	-
10	523967.03	2169502.93	Картометрический	1.00	-
11	523928.25	2169501.04	Картометрический	1.00	-
12	523908.70	2169499.24	Картометрический	1.00	-
13	523896.30	2169499.35	Картометрический	1.00	-
14	523870.52	2169506.60	Картометрический	1.00	-
15	523869.35	2169489.42	Картометрический	1.00	-
16	523882.54	2169484.84	Картометрический	1.00	-
17	523881.91	2169478.02	Картометрический	1.00	-
18	523873.72	2169467.95	Картометрический	1.00	-
19	523822.50	2169399.24	Картометрический	1.00	-
20	523802.55	2169375.41	Картометрический	1.00	-
21	523796.13	2169371.09	Картометрический	1.00	-
22	523793.40	2169374.17	Картометрический	1.00	-
23	523791.08	2169387.65	Картометрический	1.00	-
24	523772.79	2169385.38	Картометрический	1.00	-
25	523775.15	2169374.22	Картометрический	1.00	-
26	523749.67	2169390.47	Картометрический	1.00	-
27	523743.36	2169375.43	Картометрический	1.00	-
28	523751.06	2169367.27	Картометрический	1.00	-
29	523780.00	2169355.14	Картометрический	1.00	-
30	523804.62	2169350.29	Картометрический	1.00	-
31	523824.66	2169373.91	Картометрический	1.00	-
32	523836.06	2169387.36	Картометрический	1.00	-
33	523890.76	2169460.35	Картометрический	1.00	-
34	523902.52	2169474.17	Картометрический	1.00	-
35	523926.04	2169477.77	Картометрический	1.00	-
36	523954.91	2169481.77	Картометрический	1.00	-



1	2	3	4	5	6
37	523961.31	2169479.72	Картометрический	1.00	-
38	523960.07	2169464.52	Картометрический	1.00	-
39	523975.26	2169466.32	Картометрический	1.00	-
40	523978.57	2169481.22	Картометрический	1.00	-
41	523986.10	2169487.12	Картометрический	1.00	-
42	524000.01	2169489.67	Картометрический	1.00	-
1	524040.62	2169495.87	Картометрический	1.00	-
3. Сведения о характерных точках части (частей) границы объекта					
Обозначение характерных точек части границы	Координаты, м		Метод определения координат характерной точки	Средняя квадратическая погрешность положения характерной точки (Mt), м	Описание обозначения точки на местности (при наличии)
	X	Y			
1	2	3	4	5	6
Часть №					
-	-	-	-	-	-

Раздел 4
План границ объекта




Масштаб 1:2000

Используемые условные знаки и обозначения:

- | | |
|---|---|
|  | границы территориальной зоны |
|  | характерная точка границ территориальной зоны |

Руководитель БУВО «Нормативно-проектный центр»

Подпись  Ю.В. Шалыгина Дата « 27 » декабря 2019 г.

Место для оттиска печати (при наличии) лица, составившего описание местоположения границ объекта



ОПИСАНИЕ МЕСТОПОЛОЖЕНИЯ ГРАНИЦ

Зона сельскохозяйственного использования в границах населенных пунктов – СХ1

(наименование объекта, местоположение границ которого описано
(далее - объект)

Раздел 1

Сведения об объекте		
№ п/п	Характеристики объекта	Описание характеристик
1	2	3
1	Местоположение объекта	Воронежская область, Панинский муниципальный район, Чернавское сельское поселение, поселок Щербачёвка
2	Площадь объекта ± величина погрешности определения площади ($P \pm \Delta P$)	265809+/-1804 м ²
3	Иные характеристики объекта	-

Сведения о местоположении границ объекта					
1. Система координат: МСК - 36, зона 2					
2. Сведения о характерных точках границ объекта					
Обозначение характерных точек границ	Координаты, м		Метод определения координат характерной точки	Средняя квадратическая погрешность положения характерной точки (Mt), м	Описание обозначения точки на местности (при наличии)
	X	Y			
1	2	3	4	5	6
1	523813.02	2169078.95	Картометрический	1.00	-
2	523843.02	2169148.27	Картометрический	1.00	-
3	523870.37	2169208.10	Картометрический	1.00	-
4	523891.07	2169255.96	Картометрический	1.00	-
5	523926.40	2169344.46	Картометрический	1.00	-
6	523960.07	2169464.52	Картометрический	1.00	-
7	523961.31	2169479.72	Картометрический	1.00	-
8	523954.91	2169481.77	Картометрический	1.00	-
9	523926.04	2169477.77	Картометрический	1.00	-
10	523902.52	2169474.17	Картометрический	1.00	-
11	523890.76	2169460.35	Картометрический	1.00	-
12	523836.06	2169387.36	Картометрический	1.00	-
13	523824.66	2169373.91	Картометрический	1.00	-
14	523851.95	2169364.97	Картометрический	1.00	-
15	523821.91	2169287.12	Картометрический	1.00	-
16	523761.97	2169245.26	Картометрический	1.00	-
17	523768.54	2169223.31	Картометрический	1.00	-
18	523784.98	2169206.02	Картометрический	1.00	-
19	523792.74	2169211.52	Картометрический	1.00	-
20	523832.67	2169253.38	Картометрический	1.00	-
21	523857.58	2169214.54	Картометрический	1.00	-
22	523850.11	2169196.42	Картометрический	1.00	-
23	523781.43	2169153.28	Картометрический	1.00	-
24	523771.22	2169121.48	Картометрический	1.00	-
25	523764.26	2169102.63	Картометрический	1.00	-
1	523813.02	2169078.95	Картометрический	1.00	-
26	524054.53	2169582.63	Картометрический	1.00	-
27	524143.11	2169820.17	Картометрический	1.00	-
28	523939.11	2169904.99	Картометрический	1.00	-
29	523883.73	2169955.48	Картометрический	1.00	-
30	523847.20	2169941.73	Картометрический	1.00	-
31	523606.16	2169855.97	Картометрический	1.00	-
32	523486.80	2169764.42	Картометрический	1.00	-
33	523261.13	2169704.57	Картометрический	1.00	-
34	523229.99	2169708.01	Картометрический	1.00	-

1	2	3	4	5	6
35	523181.53	2169693.29	Картометрический	1.00	-
36	523167.06	2169694.90	Картометрический	1.00	-
37	523179.57	2169627.29	Картометрический	1.00	-
38	523363.85	2169659.36	Картометрический	1.00	-
39	523403.76	2169527.66	Картометрический	1.00	-
40	523600.87	2169579.97	Картометрический	1.00	-
41	523650.55	2169553.43	Картометрический	1.00	-
42	523695.09	2169425.91	Картометрический	1.00	-
43	523737.22	2169414.54	Картометрический	1.00	-
44	523765.10	2169408.18	Картометрический	1.00	-
45	523769.43	2169393.53	Картометрический	1.00	-
46	523772.79	2169385.38	Картометрический	1.00	-
47	523791.08	2169387.65	Картометрический	1.00	-
48	523793.40	2169374.17	Картометрический	1.00	-
49	523796.13	2169371.09	Картометрический	1.00	-
50	523802.55	2169375.41	Картометрический	1.00	-
51	523822.50	2169399.24	Картометрический	1.00	-
52	523873.72	2169467.95	Картометрический	1.00	-
53	523881.91	2169478.02	Картометрический	1.00	-
54	523882.54	2169484.84	Картометрический	1.00	-
55	523869.35	2169489.42	Картометрический	1.00	-
56	523870.52	2169506.60	Картометрический	1.00	-
57	523819.66	2169649.10	Картометрический	1.00	-
58	524006.17	2169689.74	Картометрический	1.00	-
26	524054.53	2169582.63	Картометрический	1.00	-



3. Сведения о характерных точках части (частей) границы объекта

Обозначение характерных точек части границы	Координаты, м		Метод определения координат характерной точки	Средняя квадратическая погрешность положения характерной точки (Mt), м	Описание обозначения точки на местности (при наличии)
	X	Y			
1	2	3	4	5	6
Часть №					
-	-	-	-	-	-

Раздел 4
План границ объекта




Используемые условные знаки и обозначения:

- | | |
|---|---|
|  | границы территориальной зоны |
|  | характерная точка границ территориальной зоны |

Масштаб 1:5000

Руководитель БУВО «Нормативно-проектный центр»

Подпись  Ю.В. Шалыгина Дата « 27 » декабря 2019 г.

Место для оттиска печати (для пачки) лица, составившего описание местоположения границ объекта



Приложение №3
к правилам землепользования и застройки
Чернавского сельского поселения
Панинского муниципального района
Воронежской области

**СВЕДЕНИЯ О ГРАНИЦАХ ТЕРРИТОРИАЛЬНЫХ ЗОН,
СОДЕРЖАЩИЕ ГРАФИЧЕСКОЕ ОПИСАНИЕ МЕСТОПОЛОЖЕНИЯ
ГРАНИЦ ТЕРРИТОРИАЛЬНЫХ ЗОН, ПЕРЕЧЕНЬ КООРДИНАТ
ХАРАКТЕРНЫХ ТОЧЕК ГРАНИЦ ТЕРРИТОРИАЛЬНЫХ ЗОН
ПОСЕЛКА АЛЕКСЕЕВКА**

ОПИСАНИЕ МЕСТОПОЛОЖЕНИЯ ГРАНИЦ

Зона застройки индивидуальными жилыми домами - Ж1

 (наименование объекта, местоположение границ которого описано
 (далее - объект)

Раздел 1

Сведения об объекте		
№ п/п	Характеристики объекта	Описание характеристик
1	2	3
1	Местоположение объекта	Воронежская область, Панинский муниципальный район, Чернавское сельское поселение, поселок Алексеевка
2	Площадь объекта \pm величина погрешности определения площади ($P \pm \Delta P$)	196644 \pm 1552 м ²
3	Иные характеристики объекта	-

Раздел 2

Сведения о местоположении границ объекта					
1. Система координат: МСК - 36, зона 2					
2. Сведения о характерных точках границ объекта					
Обозначение характерных точек границ	Координаты, м		Метод определения координат характерной точки	Средняя квадратическая погрешность положения	Описание обозначения точки на местности (при наличии)
	X	Y			
1	2	3	4	5	6
1	525179.72	2170770.47	Картометрический	1.00	-
2	524737.64	2171074.42	Картометрический	1.00	-
3	524735.29	2171074.13	Картометрический	1.00	-
4	524726.56	2170930.24	Картометрический	1.00	-
5	524646.90	2170834.52	Картометрический	1.00	-
6	524583.74	2170731.83	Картометрический	1.00	-
7	524741.13	2170624.11	Картометрический	1.00	-
8	525009.06	2170444.78	Картометрический	1.00	-
9	525071.60	2170403.77	Картометрический	1.00	-
10	525128.62	2170473.43	Картометрический	1.00	-
11	525160.35	2170513.17	Картометрический	1.00	-
12	525153.21	2170530.82	Картометрический	1.00	-
13	525059.44	2170590.91	Картометрический	1.00	-
14	525108.01	2170655.60	Картометрический	1.00	-
1	525179.72	2170770.47	Картометрический	1.00	
3. Сведения о характерных точках части (частей) границы объекта					
Обозначение характерных точек части границы	Координаты, м		Метод определения координат характерной точки	Средняя квадратическая погрешность положения характере	Описание обозначения точки на местности (при наличии)
	X	Y			
1	2	3	4	5	6
Часть №					
-	-	-	-	-	-

ОПИСАНИЕ МЕСТОПОЛОЖЕНИЯ ГРАНИЦ

Зона сельскохозяйственного использования в границах населенных пунктов - СХ1

(наименование объекта, местоположение границ которого описано
(далее - объект)

Раздел 1

Сведения об объекте		
№ п/п	Характеристики объекта	Описание характеристик
1	2	3
1	Местоположение объекта	Воронежская область, Панинский муниципальный район, Чернавское сельское поселение, поселок Алексеевка
2	Площадь объекта \pm величина погрешности определения площади ($P \pm \text{Дельта } P$)	132588 \pm 1274 м ²
3	Иные характеристики объекта	-

Раздел 2

Сведения о местоположении границ объекта					
1. Система координат: МСК - 36, зона 2					
2. Сведения о характерных точках границ объекта					
Обозначение характерных точек границ	Координаты, м		Метод определения координат характерной точки	Средняя квадратическая погрешность положения характерной точки (Mt), м	Описание обозначения точки на местности (при наличии)
	X	Y			
1	2	3	4	5	6
1	525667.07	2170406.84	Картометрический	1.00	-
2	525662.92	2170439.43	Картометрический	1.00	-
3	525489.86	2170579.27	Картометрический	1.00	-
4	525369.72	2170674.76	Картометрический	1.00	-
5	525270.63	2170729.74	Картометрический	1.00	-
6	525224.74	2170739.52	Картометрический	1.00	-
7	525179.72	2170770.47	Картометрический	1.00	-
8	525108.01	2170655.60	Картометрический	1.00	-
9	525059.44	2170590.91	Картометрический	1.00	-
10	525153.21	2170530.82	Картометрический	1.00	-
11	525160.35	2170513.17	Картометрический	1.00	-
12	525247.83	2170438.66	Картометрический	1.00	-
13	525263.71	2170456.46	Картометрический	1.00	-
14	525241.99	2170493.27	Картометрический	1.00	-
15	525253.49	2170514.99	Картометрический	1.00	-
16	525278.34	2170521.65	Картометрический	1.00	-
17	525376.37	2170404.43	Картометрический	1.00	-
18	525448.18	2170332.73	Картометрический	1.00	-
19	525526.65	2170269.77	Картометрический	1.00	-
20	525600.85	2170237.52	Картометрический	1.00	-
21	525603.20	2170311.22	Картометрический	1.00	-
22	525629.17	2170350.68	Картометрический	1.00	-
1	525667.07	2170406.84	Картометрический	1.00	-
3. Сведения о характерных точках части (частей) границы объекта					
Обозначение характерных точек части границы	Координаты, м		Метод определения координат характерной точки	Средняя квадратическая погрешность положения характерной точки (Mt), м	Описание обозначения точки на местности (при наличии)
	X	Y			
1	2	3	4	5	6
Часть №					
-	-	-	-	-	-



Руководитель БУДО «Борисовский трест»
Павел Ю.В. Шляхтенко Дата «___» _____ 2019 г.
Место составления (для случаев) иное, указанного в названии государственного органа области



ОПИСАНИЕ МЕСТОПОЛОЖЕНИЯ ГРАНИЦ

Зона сельскохозяйственного производства – СХ2

(наименование объекта, местоположение границ которого описано
(далее - объект)

Раздел 1

Сведения об объекте		
№ п/п	Характеристики объекта	Описание характеристик
1	2	3
1	Местоположение объекта	Воронежская область, Панинский муниципальный район, Чернавское сельское поселение, поселок Алексеевка
2	Площадь объекта \pm величина погрешности определения площади ($P \pm \text{Дельта } P$)	5200+/-252 м ²
3	Иные характеристики объекта	-

Раздел 2

Сведения о местоположении границ объекта					
1. Система координат: МСК - 36, зона 2					
2. Сведения о характерных точках границ объекта					
Обозначение характерных точек границ	Координаты, м		Метод определения координат характерной точки	Средняя квадратическая погрешность положения характерной точки (Mt), м	Описание обозначения точки на местности (при наличии)
	X	Y			
1	2	3	4	5	6
1	525247.83	2170438.66	Картометрический	1.00	-
2	525160.35	2170513.17	Картометрический	1.00	-
3	525128.62	2170473.43	Картометрический	1.00	-
4	525198.06	2170421.81	Картометрический	1.00	-
5	525226.87	2170415.07	Картометрический	1.00	-
1	525247.83	2170438.66	Картометрический	1.00	-
3. Сведения о характерных точках части (частей) границы объекта					
Обозначение характерных точек части границы	Координаты, м		Метод определения координат характерной точки	Средняя квадратическая погрешность положения характерной точки (Mt), м	Описание обозначения точки на местности (при наличии)
	X	Y			
1	2	3	4	5	6
Часть №					
-	-	-	-	-	-

Раздел 4

План границ объекта



Используемые условные знаки и обозначения:



границы территориальной зоны

Масштаб 1:2000



характерная точка границ территориальной зоны

Руководитель БУВО «Нормативно-проектный центр»

Подпись *Ю.В. Шалыгина* Ю.В. Шалыгина Дата « 27 » декабря 2019 г.

Место для оттиска печати (при наличии) лица, составившего описание местоположения границ объекта



Приложение №4
к правилам землепользования и застройки
Чернавского сельского поселения
Панинского муниципального района
Воронежской области

**СВЕДЕНИЯ О ГРАНИЦАХ ТЕРРИТОРИАЛЬНЫХ ЗОН,
СОДЕРЖАЩИЕ ГРАФИЧЕСКОЕ ОПИСАНИЕ МЕСТОПОЛОЖЕНИЯ
ГРАНИЦ ТЕРРИТОРИАЛЬНЫХ ЗОН, ПЕРЕЧЕНЬ КООРДИНАТ
ХАРАКТЕРНЫХ ТОЧЕК ГРАНИЦ ТЕРРИТОРИАЛЬНЫХ ЗОН
СЕЛА АЛЕКСАНДРОВКА 2-Я**

ОПИСАНИЕ МЕСТОПОЛОЖЕНИЯ ГРАНИЦ

Зона застройки индивидуальными жилыми домами - Ж1

(наименование объекта, местоположение границ которого описано
(далее - объект)

Раздел 1

Сведения об объекте		
№ п/п	Характеристики объекта	Описание характеристик
1	2	3
1	Местоположение объекта	Воронежская область, Панинский муниципальный район, Чернавское сельское поселение, село Александровка 2-я
2	Площадь объекта \pm величина погрешности определения площади ($P \pm \text{Дельта } P$)	747415 \pm 3026 м ²
3	Иные характеристики объекта	-

Сведения о местоположении границ объекта					
1. Система координат: МСК - 36, зона 2					
2. Сведения о характерных точках границ объекта					
Обозначение характерных точек границ	Координаты, м		Метод определения координат характерной точки	Средняя квадратическая погрешность положения характерной точки (Mt), м	Описание обозначения точки на местности (при наличии)
	X	Y			
1	2	3	4	5	6
1	526744.29	2176139.17	Картометрический	1.00	-
2	526757.30	2176168.64	Картометрический	1.00	-
3	526779.86	2176335.17	Картометрический	1.00	-
4	526737.43	2176650.17	Картометрический	1.00	-
5	526598.74	2176615.93	Картометрический	1.00	-
6	526629.51	2176523.20	Картометрический	1.00	-
7	526621.68	2176498.47	Картометрический	1.00	-
8	526599.82	2176484.33	Картометрический	1.00	-
9	526529.20	2176527.47	Картометрический	1.00	-
10	526513.87	2176552.77	Картометрический	1.00	-
11	526487.03	2176576.30	Картометрический	1.00	-
12	526470.89	2176580.42	Картометрический	1.00	-
13	526438.56	2176565.97	Картометрический	1.00	-
14	526397.16	2176577.64	Картометрический	1.00	-
15	526358.54	2176548.77	Картометрический	1.00	-
16	526328.66	2176546.08	Картометрический	1.00	-
17	526279.90	2176520.74	Картометрический	1.00	-
18	526265.86	2176524.64	Картометрический	1.00	-
19	526228.19	2176514.76	Картометрический	1.00	-
20	526214.34	2176502.79	Картометрический	1.00	-
21	526199.58	2176496.01	Картометрический	1.00	-
22	526180.47	2176492.11	Картометрический	1.00	-
23	526126.52	2176487.17	Картометрический	1.00	-
24	526109.69	2176483.87	Картометрический	1.00	-
25	526097.91	2176477.09	Картометрический	1.00	-
26	526088.07	2176467.62	Картометрический	1.00	-
27	526077.74	2176454.36	Картометрический	1.00	-
28	526122.49	2176416.45	Картометрический	1.00	-
29	526072.35	2176382.84	Картометрический	1.00	-
30	526034.74	2176422.29	Картометрический	1.00	-
31	525998.71	2176367.52	Картометрический	1.00	-
32	525977.33	2176340.41	Картометрический	1.00	-
33	525946.37	2176303.43	Картометрический	1.00	-
34	525920.24	2176292.27	Картометрический	1.00	-
35	525912.22	2176283.51	Картометрический	1.00	-

1	2	3	4	5	6
36	525905.57	2176269.00	Картометрический	1.00	-
37	525882.55	2176233.05	Картометрический	1.00	-
38	525873.77	2176218.22	Картометрический	1.00	-
39	525875.76	2176183.16	Картометрический	1.00	-
40	525884.08	2176149.79	Картометрический	1.00	-
41	525925.58	2176055.16	Картометрический	1.00	-
42	525770.37	2176011.94	Картометрический	1.00	-
43	525699.60	2175970.97	Картометрический	1.00	-
44	525717.58	2175915.56	Картометрический	1.00	-
45	525837.16	2175669.75	Картометрический	1.00	-
46	525860.92	2175620.93	Картометрический	1.00	-
47	525949.47	2175436.21	Картометрический	1.00	-
48	525975.00	2175288.70	Картометрический	1.00	-
49	526011.31	2175214.54	Картометрический	1.00	-
50	526108.47	2175281.09	Картометрический	1.00	-
51	526131.79	2175306.54	Картометрический	1.00	-
52	526139.77	2175328.19	Картометрический	1.00	-
53	526143.19	2175387.83	Картометрический	1.00	-
54	526176.23	2175394.66	Картометрический	1.00	-
55	526303.44	2175441.37	Картометрический	1.00	-
56	526283.14	2175501.47	Картометрический	1.00	-
57	526323.98	2175527.34	Картометрический	1.00	-
58	526262.08	2175653.34	Картометрический	1.00	-
59	526232.07	2175776.41	Картометрический	1.00	-
60	526209.28	2175789.33	Картометрический	1.00	-
61	526180.79	2175791.98	Картометрический	1.00	-
62	526078.23	2175764.64	Картометрический	1.00	-
63	526027.71	2175851.62	Картометрический	1.00	-
64	526230.18	2175967.86	Картометрический	1.00	-
65	526254.49	2175997.87	Картометрический	1.00	-
66	526263.99	2176001.66	Картометрический	1.00	-
67	526277.36	2175979.88	Картометрический	1.00	-
68	526270.01	2175971.60	Картометрический	1.00	-
69	526294.08	2175925.97	Картометрический	1.00	-
70	526319.66	2175911.35	Картометрический	1.00	-
71	526357.24	2175878.65	Картометрический	1.00	-
72	526650.81	2176080.23	Картометрический	1.00	-
73	526645.39	2176123.31	Картометрический	1.00	-
1	526744.29	2176139.17	Картометрический	1.00	-
74	526482.89	2176706.24	Картометрический	1.00	-
75	526484.68	2176726.93	Картометрический	1.00	-
76	526483.08	2176733.31	Картометрический	1.00	-
77	526070.94	2176643.88	Картометрический	1.00	-
78	525995.55	2176627.52	Картометрический	1.00	-
79	526025.73	2176552.34	Картометрический	1.00	-
80	526053.25	2176486.39	Картометрический	1.00	-
81	526058.45	2176495.17	Картометрический	1.00	-

1	2	3	4	5	6
82	526083.25	2176515.24	Картометрический	1.00	-
83	526128.20	2176529.20	Картометрический	1.00	-
84	526169.45	2176531.83	Картометрический	1.00	-
85	526213.45	2176564.91	Картометрический	1.00	-
86	526305.59	2176605.83	Картометрический	1.00	-
87	526334.20	2176611.85	Картометрический	1.00	-
88	526371.07	2176636.55	Картометрический	1.00	-
89	526400.56	2176642.15	Картометрический	1.00	-
90	526416.60	2176663.04	Картометрический	1.00	-
91	526473.16	2176693.03	Картометрический	1.00	-
74	526482.89	2176706.24	Картометрический	1.00	-
3. Сведения о характерных точках части (частей) границы объекта					
Обозначение характерных точек части границы	Координаты, м		Метод определения координат характерной точки	Средняя квадратическая погрешность положения характерной точки (Mt), м	Описание обозначения точки на местности (при наличии)
	X	Y			
1	2	3	4	5	6
Часть №					
-	-	-	-	-	-

Рисунки 4
План границ области



Использованы условные знаки и обозначения:

-  границы территориальной зоны
-  границы муниципального образования
-  кадастровые точки границ территориальной зоны
-  №1

Масштаб 1:5000

Руководитель БУРЮ «Нормализационно-проектный центр»
Подпись: Ю.В. Шалыгина Дата « 27 » декабря 2019 г.
Место подписания (подпись) лица, составившего описание местоположения границ объекта



ОПИСАНИЕ МЕСТОПОЛОЖЕНИЯ ГРАНИЦ

Зона сельскохозяйственного использования в границах населенных пунктов - СХ1

(наименование объекта, местоположение границ которого описано
(далее - объект)

Раздел 1

Сведения об объекте		
№ п/п	Характеристики объекта	Описание характеристик
1	2	3
1	Местоположение объекта	Воронежская область, Панинский муниципальный район, Чернавское сельское поселение, село Александровка 2-я
2	Площадь объекта \pm величина погрешности определения площади ($P \pm \text{Дельта } P$)	210958 \pm 1608 м ²
3	Иные характеристики объекта	-

Раздел 2

Сведения о местоположении границ объекта					
1. Система координат: МСК - 36, зона 2					
2. Сведения о характерных точках границ объекта					
Обозначение характерных точек границ	Координаты, м		Метод определения координат характерной точки	Средняя квадратическая погрешность положения характерной точки (Mt), м	Описание обозначения точки на местности (при наличии)
	X	Y			
1	2	3	4	5	6
1	526301.94	2175381.06	Картометрический	1.00	-
2	526311.27	2175418.20	Картометрический	1.00	-
3	526303.44	2175441.37	Картометрический	1.00	-
4	526176.23	2175394.66	Картометрический	1.00	-
5	526143.19	2175387.83	Картометрический	1.00	-
6	526139.77	2175328.19	Картометрический	1.00	-
7	526131.79	2175306.54	Картометрический	1.00	-
8	526108.47	2175281.09	Картометрический	1.00	-
9	526011.31	2175214.54	Картометрический	1.00	-
10	526072.61	2175223.07	Картометрический	1.00	-
11	526079.52	2175225.12	Картометрический	1.00	-
12	526222.16	2175311.90	Картометрический	1.00	-
13	526228.60	2175315.82	Картометрический	1.00	-
1	526301.94	2175381.06	Картометрический	1.00	-
14	526460.50	2175607.69	Картометрический	1.00	-
15	526436.37	2175697.13	Картометрический	1.00	-
16	526357.24	2175878.65	Картометрический	1.00	-
17	526319.66	2175911.35	Картометрический	1.00	-
18	526294.08	2175925.97	Картометрический	1.00	-
19	526270.01	2175971.60	Картометрический	1.00	-
20	526277.36	2175979.88	Картометрический	1.00	-
21	526263.98	2176001.66	Картометрический	1.00	-
22	526254.49	2175997.87	Картометрический	1.00	-
23	526230.17	2175967.85	Картометрический	1.00	-
24	526027.71	2175851.62	Картометрический	1.00	-
25	526078.23	2175764.64	Картометрический	1.00	-
26	526180.79	2175791.98	Картометрический	1.00	-
27	526209.28	2175789.33	Картометрический	1.00	-
28	526232.07	2175776.41	Картометрический	1.00	-
29	526262.08	2175653.34	Картометрический	1.00	-
30	526323.98	2175527.34	Картометрический	1.00	-
31	526429.30	2175500.81	Картометрический	1.00	-
14	526460.50	2175607.69	Картометрический	1.00	-

1	2	3	4	5	6
32	526599.82	2176484.33	Картометрический	1.00	-
33	526621.68	2176498.47	Картометрический	1.00	-
34	526629.51	2176523.20	Картометрический	1.00	-
35	526598.74	2176615.93	Картометрический	1.00	-
36	526737.43	2176650.17	Картометрический	1.00	-
37	526728.87	2176713.69	Картометрический	1.00	-
38	526737.08	2176783.82	Картометрический	1.00	-
39	526737.60	2176788.54	Картометрический	1.00	-
40	526511.68	2176739.52	Картометрический	1.00	-
41	526483.08	2176733.31	Картометрический	1.00	-
42	526484.68	2176726.93	Картометрический	1.00	-
43	526482.89	2176706.24	Картометрический	1.00	-
44	526473.16	2176693.03	Картометрический	1.00	-
45	526416.60	2176663.04	Картометрический	1.00	-
46	526400.56	2176642.15	Картометрический	1.00	-
47	526371.07	2176636.55	Картометрический	1.00	-
48	526334.20	2176611.85	Картометрический	1.00	-
49	526305.59	2176605.83	Картометрический	1.00	-
50	526213.45	2176564.91	Картометрический	1.00	-
51	526169.45	2176531.83	Картометрический	1.00	-
52	526128.20	2176529.20	Картометрический	1.00	-
53	526083.25	2176515.24	Картометрический	1.00	-
54	526058.45	2176495.17	Картометрический	1.00	-
55	526053.25	2176486.39	Картометрический	1.00	-
56	526012.07	2176433.85	Картометрический	1.00	-
57	526002.70	2176427.86	Картометрический	1.00	-
58	525949.60	2176354.85	Картометрический	1.00	-
59	525944.13	2176342.61	Картометрический	1.00	-
60	525931.64	2176331.94	Картометрический	1.00	-
61	525924.48	2176323.09	Картометрический	1.00	-
62	525899.62	2176302.66	Картометрический	1.00	-
63	525893.11	2176288.60	Картометрический	1.00	-
64	525880.75	2176256.59	Картометрический	1.00	-
65	525872.55	2176237.46	Картометрический	1.00	-
66	525873.77	2176218.22	Картометрический	1.00	-
67	525882.55	2176233.05	Картометрический	1.00	-
68	525905.57	2176269.00	Картометрический	1.00	-
69	525912.22	2176283.51	Картометрический	1.00	-
70	525920.24	2176292.27	Картометрический	1.00	-
71	525946.37	2176303.43	Картометрический	1.00	-
72	525977.33	2176340.41	Картометрический	1.00	-
73	525998.71	2176367.52	Картометрический	1.00	-
74	526034.74	2176422.29	Картометрический	1.00	-
75	526072.35	2176382.84	Картометрический	1.00	-
76	526122.49	2176416.45	Картометрический	1.00	-
77	526077.74	2176454.36	Картометрический	1.00	-
78	526088.07	2176467.62	Картометрический	1.00	-
79	526097.91	2176477.09	Картометрический	1.00	-

1	2	3	4	5	6
80	526109.69	2176483.87	Картометрический	1.00	-
81	526126.52	2176487.17	Картометрический	1.00	-
82	526180.47	2176492.11	Картометрический	1.00	-
83	526199.58	2176496.01	Картометрический	1.00	-
84	526214.34	2176502.79	Картометрический	1.00	-
85	526228.19	2176514.76	Картометрический	1.00	-
86	526265.86	2176524.64	Картометрический	1.00	-
87	526279.90	2176520.74	Картометрический	1.00	-
88	526328.66	2176546.08	Картометрический	1.00	-
89	526358.54	2176548.77	Картометрический	1.00	-
90	526397.16	2176577.64	Картометрический	1.00	-
91	526438.56	2176565.97	Картометрический	1.00	-
92	526470.89	2176580.42	Картометрический	1.00	-
93	526487.03	2176576.30	Картометрический	1.00	-
94	526513.87	2176552.77	Картометрический	1.00	-
95	526529.20	2176527.47	Картометрический	1.00	-
32	526599.82	2176484.33	Картометрический	1.00	-
96	526025.73	2176552.34	Картометрический	1.00	-
97	525995.55	2176627.52	Картометрический	1.00	-
98	525772.46	2176579.11	Картометрический	1.00	-
99	525791.51	2176574.79	Картометрический	1.00	-
100	525903.06	2176520.56	Картометрический	1.00	-
101	525934.59	2176564.82	Картометрический	1.00	-
102	525989.46	2176520.46	Картометрический	1.00	-
96	526025.73	2176552.34	Картометрический	1.00	-

3. Сведения о характерных точках части (частей) границы объекта

Обозначение характерных точек части границы	Координаты, м		Метод определения координат характерной точки	Средняя квадратическая погрешность положения характерной точки (Mt), м	Описание обозначения точки на местности (при наличии)
	X	Y			
1	2	3	4	5	6
Часть №					
-	-	-	-	-	-

Приложение №5
к правилам землепользования и застройки
Чернавского сельского поселения
Панинского муниципального района
Воронежской области

**СВЕДЕНИЯ О ГРАНИЦАХ ТЕРРИТОРИАЛЬНЫХ ЗОН,
СОДЕРЖАЩИЕ ГРАФИЧЕСКОЕ ОПИСАНИЕ МЕСТОПОЛОЖЕНИЯ
ГРАНИЦ ТЕРРИТОРИАЛЬНЫХ ЗОН, ПЕРЕЧЕНЬ КООРДИНАТ
ХАРАКТЕРНЫХ ТОЧЕК ГРАНИЦ ТЕРРИТОРИАЛЬНЫХ ЗОН
ПОСЕЛКА НОВОПОКРОВКА**

ОПИСАНИЕ МЕСТОПОЛОЖЕНИЯ ГРАНИЦ

Зона застройки индивидуальными жилыми домами - Ж1

(наименование объекта, местоположение границ которого описано
(далее - объект)

Раздел 1

Сведения об объекте		
№ п/п	Характеристики объекта	Описание характеристик
1	2	3
1	Местоположение объекта	Воронежская область, Панинский муниципальный район, Чернавское сельское поселение, поселок Новопокровка
2	Площадь объекта \pm величина погрешности определения площади ($P \pm \text{Дельта } P$)	363827 \pm 2111 м ²
3	Иные характеристики объекта	-

Раздел 2

Сведения о местоположении границ объекта					
1. Система координат: МСК - 36, зона 2					
2. Сведения о характерных точках границ объекта					
Обозначение характерных точек границ	Координаты, м		Метод определения координат характерной точки	Средняя квадратическая погрешность положения характерной точки (Mt), м	Описание обозначения точки на местности (при наличии)
	X	Y			
1	2	3	4	5	6
1	523109.06	2169180.94	Картометрический	1.00	-
2	523108.89	2169210.55	Картометрический	1.00	-
3	523087.85	2169283.18	Картометрический	1.00	-
4	523082.07	2169318.36	Картометрический	1.00	-
5	523072.74	2169438.29	Картометрический	1.00	-
6	523058.93	2169554.08	Картометрический	1.00	-
7	522772.12	2169491.69	Картометрический	1.00	-
8	522758.90	2169552.26	Картометрический	1.00	-
9	522696.53	2169754.57	Картометрический	1.00	-
10	522674.67	2169773.89	Картометрический	1.00	-
11	522671.93	2169776.31	Картометрический	1.00	-
12	522639.67	2169768.48	Картометрический	1.00	-
13	522456.54	2169724.00	Картометрический	1.00	-
14	522357.97	2169692.95	Картометрический	1.00	-
15	522342.90	2169688.20	Картометрический	1.00	-
16	522285.30	2169670.05	Картометрический	1.00	-
17	522276.32	2169637.93	Картометрический	1.00	-
18	522299.84	2169537.83	Картометрический	1.00	-
19	522358.78	2169398.56	Картометрический	1.00	-
20	522414.93	2169304.59	Картометрический	1.00	-
21	522495.88	2169142.99	Картометрический	1.00	-
22	522506.91	2169097.80	Картометрический	1.00	-
23	522682.15	2169094.87	Картометрический	1.00	-
24	522941.46	2169149.12	Картометрический	1.00	-
1	523109.06	2169180.94	Картометрический	1.00	-
3. Сведения о характерных точках части (частей) границы объекта					
Обозначение характерных точек части границы	Координаты, м		Метод определения координат характерной точки	Средняя квадратическая погрешность положения характерной точки (Mt), м	Описание обозначения точки на местности (при наличии)
	X	Y			
1	2	3	4	5	6
Часть №					
-	-	-	-	-	-

Раздел 4
План границ объекта



Используемые условные знаки и обозначения :

границы территориальной зоны

характерная точка границ территориальной зоны



Руководитель БУВО «Нормативно-проектный центр»

Подпись: Ю.В. Шалагина Дата « 27 » декабря 2019 г.

Место для отрыва листа (при наличии) листа, составившего окантовку местоположения границ объекта

Масштаб 1:5000



Приложение №6
к правилам землепользования и застройки
Чернавского сельского поселения
Панинского муниципального района
Воронежской области

**СВЕДЕНИЯ О ГРАНИЦАХ ТЕРРИТОРИАЛЬНЫХ ЗОН,
СОДЕРЖАЩИЕ ГРАФИЧЕСКОЕ ОПИСАНИЕ МЕСТОПОЛОЖЕНИЯ
ГРАНИЦ ТЕРРИТОРИАЛЬНЫХ ЗОН, ПЕРЕЧЕНЬ КООРДИНАТ
ХАРАКТЕРНЫХ ТОЧЕК ГРАНИЦ ТЕРРИТОРИАЛЬНЫХ ЗОН,
РАСПОЛОЖЕННЫХ ЗА ГРАНИЦАМИ НЕСЕЛЕННЫХ ПУНКТОВ НА
ТЕРРИТОРИИ ЧЕРНАВСКОГО СЕЛЬСКОГО ПОСЕЛЕНИЯ**

ОПИСАНИЕ МЕСТОПОЛОЖЕНИЯ ГРАНИЦ

Производственная зона - П1

(наименование объекта, местоположение границ которого описано
(далее - объект)

Раздел 1

Сведения об объекте		
№ п/п	Характеристики объекта	Описание характеристик
1	2	3
1	Местоположение объекта	Воронежская область, Панинский муниципальный район, Чернавское сельское поселение
2	Площадь объекта \pm величина погрешности определения площади ($P \pm \Delta P$)	76663 \pm 4845 м ²
3	Иные характеристики объекта	-

Раздел 2

Сведения о местоположении границ объекта					
1. Система координат: МСК - 36, зона 2					
2. Сведения о характерных точках границ объекта					
Обозначение характерных точек границ	Координаты, м		Метод определения координат характерной точки	Средняя квадратическая погрешность положения характерной точки (Mt), м	Описание обозначения точки на местности (при наличии)
	X	Y			
1	2	3	4	5	6
1	520786.44	2171321.83	Картометрический	5.00	-
2	520756.40	2171330.59	Картометрический	5.00	-
3	520708.92	2171329.65	Картометрический	5.00	-
4	520684.43	2171338.29	Картометрический	5.00	-
5	520639.47	2171377.92	Картометрический	5.00	-
6	520614.88	2171382.50	Картометрический	5.00	-
7	520519.47	2171354.23	Картометрический	5.00	-
8	520512.99	2171348.85	Картометрический	5.00	-
9	520360.59	2171305.48	Картометрический	5.00	-
10	520344.49	2171307.91	Картометрический	5.00	-
11	520317.77	2171328.47	Картометрический	5.00	-
12	520288.60	2171333.97	Картометрический	5.00	-
13	520253.87	2171361.48	Картометрический	5.00	-
14	520237.97	2171392.96	Картометрический	5.00	-
15	520193.47	2171362.80	Картометрический	5.00	-
16	520268.34	2171254.61	Картометрический	5.00	-
17	520227.10	2171222.39	Картометрический	5.00	-
18	520291.64	2171146.32	Картометрический	5.00	-
19	520399.49	2171130.89	Картометрический	5.00	-
1	520786.44	2171321.83	Картометрический	5.00	-
3. Сведения о характерных точках части (частей) границы объекта					
Обозначение характерных точек части границы	Координаты, м		Метод определения координат характерной точки	Средняя квадратическая погрешность положения характерной точки (Mt), м	Описание обозначения точки на местности (при наличии)
	X	Y			
1	2	3	4	5	6
Часть №					
-	-	-	-	-	-

План границ объекта




Масштаб 1:5000

Используемые условные знаки и обозначения:




границы территориальной зоны



характерная точка границ территориальной зоны

Руководитель БУВО «Нормативно-проектный центр»

Подпись  Ю.В. Шалыгина Дата « 27 » декабря 2019 г.

Место для оттока печати (для печати) лица, составившего описание местоположения границ объекта



ОПИСАНИЕ МЕСТОПОЛОЖЕНИЯ ГРАНИЦ

Зона улиц, дорог, инженерной и транспортной инфраструктуры - ИТ1

(наименование объекта, местоположение границ которого описано
(далее - объект)

Раздел 1

Сведения об объекте		
№ п/п	Характеристики объекта	Описание характеристик
1	2	3
1	Местоположение объекта	Воронежская область, Панинский муниципальный район, Чернавское сельское поселение
2	Площадь объекта \pm величина погрешности определения площади ($P \pm \Delta P$)	537752 \pm 12833 м ²
3	Иные характеристики объекта	-

Раздел 2

Сведения о местоположении границ объекта					
1. Система координат: МСК - 36, зона 2					
2. Сведения о характерных точках границ объекта					
Обозначение характерных точек границ	Координаты, м		Метод определения координат характерной точки	Средняя квадратическая погрешность положения характерной точки (M _t), м	Описание обозначения точки на местности (при наличии)
	X	Y			
1	2	3	4	5	6
1	525327.23	2172697.49	Картометрический	5.00	-
2	525325.27	2172740.59	Картометрический	5.00	-
3	525315.30	2172813.15	Картометрический	5.00	-
4	525306.29	2172875.96	Картометрический	5.00	-
5	525297.13	2172939.86	Картометрический	5.00	-
6	525288.57	2172999.54	Картометрический	5.00	-
7	525276.51	2173070.66	Картометрический	5.00	-
8	525270.85	2173101.42	Картометрический	5.00	-
9	525258.66	2173167.58	Картометрический	5.00	-
10	525242.78	2173261.87	Картометрический	5.00	-
11	525231.56	2173328.54	Картометрический	5.00	-
12	525216.55	2173424.12	Картометрический	5.00	-
13	525199.84	2173530.56	Картометрический	5.00	-
14	525189.36	2173590.27	Картометрический	5.00	-
15	525178.88	2173652.14	Картометрический	5.00	-
16	525167.42	2173715.88	Картометрический	5.00	-
17	525157.73	2173771.59	Картометрический	5.00	-
18	525153.10	2173794.71	Картометрический	5.00	-
19	525145.25	2173827.73	Картометрический	5.00	-
20	525137.13	2173855.79	Картометрический	5.00	-
21	525126.70	2173888.47	Картометрический	5.00	-
22	525106.64	2173948.71	Картометрический	5.00	-
23	525086.57	2174008.95	Картометрический	5.00	-
24	525076.91	2174039.58	Картометрический	5.00	-
25	525048.11	2174130.86	Картометрический	5.00	-
26	525018.89	2174223.50	Картометрический	5.00	-
27	524989.65	2174316.18	Картометрический	5.00	-
28	524960.67	2174408.03	Картометрический	5.00	-
29	524940.71	2174468.98	Картометрический	5.00	-
30	524911.79	2174557.09	Картометрический	5.00	-
31	524873.05	2174674.70	Картометрический	5.00	-
32	524842.53	2174766.31	Картометрический	5.00	-
33	524822.84	2174825.41	Картометрический	5.00	-
34	524822.80	2174831.42	Картометрический	5.00	-
35	524841.35	2174836.52	Картометрический	5.00	-

1	2	3	4	5	6
36	524837.70	2174852.62	Картометрический	5.00	-
37	524815.74	2174853.37	Картометрический	5.00	-
38	524784.09	2174943.52	Картометрический	5.00	-
39	524774.15	2174974.34	Картометрический	5.00	-
40	524753.56	2175038.22	Картометрический	5.00	-
41	524711.88	2175167.52	Картометрический	5.00	-
42	524690.87	2175232.97	Картометрический	5.00	-
43	524671.28	2175294.27	Картометрический	5.00	-
44	524651.45	2175356.35	Картометрический	5.00	-
45	524631.98	2175417.28	Картометрический	5.00	-
46	524611.49	2175479.06	Картометрический	5.00	-
47	524591.04	2175540.72	Картометрический	5.00	-
48	524569.94	2175604.32	Картометрический	5.00	-
49	524547.64	2175671.56	Картометрический	5.00	-
50	524526.65	2175738.87	Картометрический	5.00	-
51	524507.34	2175800.78	Картометрический	5.00	-
52	524488.53	2175861.09	Картометрический	5.00	-
53	524470.51	2175918.85	Картометрический	5.00	-
54	524449.82	2175980.21	Картометрический	5.00	-
55	524419.65	2176069.71	Картометрический	5.00	-
56	524400.11	2176127.64	Картометрический	5.00	-
57	524373.25	2176208.67	Картометрический	5.00	-
58	524353.35	2176270.42	Картометрический	5.00	-
59	524319.16	2176376.49	Картометрический	5.00	-
60	524298.88	2176438.19	Картометрический	5.00	-
61	524268.48	2176530.67	Картометрический	5.00	-
62	524258.89	2176559.86	Картометрический	5.00	-
63	524248.96	2176590.06	Картометрический	5.00	-
64	524218.40	2176682.62	Картометрический	5.00	-
65	524186.45	2176778.90	Картометрический	5.00	-
66	524163.54	2176847.94	Картометрический	5.00	-
67	524141.71	2176909.88	Картометрический	5.00	-
68	524095.65	2177029.86	Картометрический	5.00	-
69	524077.82	2177076.31	Картометрический	5.00	-
70	524063.69	2177110.43	Картометрический	5.00	-
71	524054.70	2177125.92	Картометрический	5.00	-
72	524044.79	2177138.29	Картометрический	5.00	-
73	524031.90	2177155.93	Картометрический	5.00	-
74	524020.50	2177167.27	Картометрический	5.00	-
75	524005.21	2177180.61	Картометрический	5.00	-
76	523993.00	2177190.43	Картометрический	5.00	-
77	523987.00	2177199.79	Картометрический	5.00	-
78	524000.77	2177231.55	Картометрический	5.00	-
79	524037.61	2177299.24	Картометрический	5.00	-
80	524045.88	2177314.86	Картометрический	5.00	-
81	524101.91	2177426.18	Картометрический	5.00	-
82	524110.22	2177445.24	Картометрический	5.00	-
83	524157.69	2177579.77	Картометрический	5.00	-

1	2	3	4	5	6
84	524182.30	2177654.17	Картометрический	5.00	-
85	524172.63	2177660.90	Картометрический	5.00	-
86	524164.43	2177666.60	Картометрический	5.00	-
87	524134.40	2177593.65	Картометрический	5.00	-
88	524097.84	2177503.26	Картометрический	5.00	-
89	524088.06	2177479.06	Картометрический	5.00	-
90	524083.12	2177467.14	Картометрический	5.00	-
91	524080.78	2177461.42	Картометрический	5.00	-
92	524025.24	2177330.23	Картометрический	5.00	-
93	524019.03	2177313.63	Картометрический	5.00	-
94	524017.60	2177310.50	Картометрический	5.00	-
95	524011.17	2177311.41	Картометрический	5.00	-
96	524006.15	2177300.69	Картометрический	5.00	-
97	524011.07	2177295.43	Картометрический	5.00	-
98	523967.82	2177210.44	Картометрический	5.00	-
99	523956.15	2177209.76	Картометрический	5.00	-
100	523945.42	2177190.20	Картометрический	5.00	-
101	523948.97	2177181.25	Картометрический	5.00	-
102	523905.43	2177103.33	Картометрический	5.00	-
103	523868.38	2177040.47	Картометрический	5.00	-
104	523849.12	2177009.52	Картометрический	5.00	-
105	523812.98	2176954.74	Картометрический	5.00	-
106	523782.82	2176911.28	Картометрический	5.00	-
107	523752.81	2176869.76	Картометрический	5.00	-
108	523693.00	2176790.25	Картометрический	5.00	-
109	523653.53	2176740.27	Картометрический	5.00	-
110	523621.50	2176700.80	Картометрический	5.00	-
111	523584.52	2176657.57	Картометрический	5.00	-
112	523493.79	2176552.39	Картометрический	5.00	-
113	523403.90	2176449.08	Картометрический	5.00	-
114	523264.36	2176288.75	Картометрический	5.00	-
115	523132.18	2176137.56	Картометрический	5.00	-
116	523015.68	2176003.43	Картометрический	5.00	-
117	522881.10	2175847.81	Картометрический	5.00	-
118	522445.34	2175347.43	Картометрический	5.00	-
119	522436.09	2175348.07	Картометрический	5.00	-
120	522426.28	2175335.34	Картометрический	5.00	-
121	522427.25	2175326.06	Картометрический	5.00	-
122	522260.82	2175133.86	Картометрический	5.00	-
123	521955.32	2174782.64	Картометрический	5.00	-
124	521835.50	2174643.98	Картометрический	5.00	-
125	521724.04	2174515.89	Картометрический	5.00	-
126	521429.82	2174177.75	Картометрический	5.00	-
127	521098.66	2173795.30	Картометрический	5.00	-
128	520973.40	2173651.96	Картометрический	5.00	-
129	520924.06	2173594.60	Картометрический	5.00	-
130	520885.05	2173547.66	Картометрический	5.00	-
131	520827.58	2173477.73	Картометрический	5.00	-

1	2	3	4	5	6
132	520798.97	2173441.89	Картометрический	5.00	-
133	520776.39	2173411.98	Картометрический	5.00	-
134	520732.11	2173351.84	Картометрический	5.00	-
135	520698.50	2173303.98	Картометрический	5.00	-
136	520687.83	2173304.34	Картометрический	5.00	-
137	520676.72	2173287.75	Картометрический	5.00	-
138	520680.14	2173280.72	Картометрический	5.00	-
139	520647.61	2173234.41	Картометрический	5.00	-
140	520620.74	2173195.52	Картометрический	5.00	-
141	520591.30	2173152.12	Картометрический	5.00	-
142	520562.29	2173108.30	Картометрический	5.00	-
143	520542.68	2173077.75	Картометрический	5.00	-
144	520517.02	2173037.67	Картометрический	5.00	-
145	520486.82	2172987.24	Картометрический	5.00	-
146	520446.86	2172919.23	Картометрический	5.00	-
147	520409.13	2172852.53	Картометрический	5.00	-
148	520362.02	2172767.45	Картометрический	5.00	-
149	520344.38	2172734.92	Картометрический	5.00	-
150	520273.69	2172604.86	Картометрический	5.00	-
151	520192.05	2172453.94	Картометрический	5.00	-
152	520149.56	2172374.09	Картометрический	5.00	-
153	520100.30	2172281.37	Картометрический	5.00	-
154	519872.00	2171854.61	Картометрический	5.00	-
155	519847.58	2171809.08	Картометрический	5.00	-
156	519770.66	2171663.90	Картометрический	5.00	-
157	519576.26	2171300.41	Картометрический	5.00	-
158	519541.37	2171235.38	Картометрический	5.00	-
159	519534.06	2171236.34	Картометрический	5.00	-
160	519527.24	2171243.34	Картометрический	5.00	-
161	519508.69	2171268.86	Картометрический	5.00	-
162	519433.30	2171372.55	Картометрический	5.00	-
163	519361.64	2171471.13	Картометрический	5.00	-
164	519286.32	2171574.83	Картометрический	5.00	-
165	519174.11	2171729.78	Картометрический	5.00	-
166	519113.40	2171813.73	Картометрический	5.00	-
167	519056.03	2171891.75	Картометрический	5.00	-
168	518959.95	2172022.42	Картометрический	5.00	-
169	518774.39	2172276.50	Картометрический	5.00	-
170	518631.18	2172475.86	Картометрический	5.00	-
171	518630.49	2172483.42	Картометрический	5.00	-
172	518642.29	2172495.91	Картометрический	5.00	-
173	518634.51	2172506.34	Картометрический	5.00	-
174	518621.83	2172496.51	Картометрический	5.00	-
175	518479.38	2172712.44	Картометрический	5.00	-
176	518410.25	2172816.76	Картометрический	5.00	-
177	518293.16	2172992.70	Картометрический	5.00	-
178	518220.97	2173104.45	Картометрический	5.00	-
179	518189.50	2173153.16	Картометрический	5.00	-

1	2	3	4	5	6
180	518166.43	2173185.88	Картометрический	5.00	-
181	518145.35	2173209.68	Картометрический	5.00	-
182	518126.77	2173228.43	Картометрический	5.00	-
183	518094.78	2173255.07	Картометрический	5.00	-
184	518040.69	2173290.20	Картометрический	5.00	-
185	517986.59	2173325.73	Картометрический	5.00	-
186	517879.53	2173396.06	Картометрический	5.00	-
187	517777.33	2173463.19	Картометрический	5.00	-
188	517697.04	2173514.67	Картометрический	5.00	-
189	517602.70	2173575.24	Картометрический	5.00	-
190	517592.35	2173557.55	Картометрический	5.00	-
191	517678.81	2173502.13	Картометрический	5.00	-
192	517760.38	2173449.90	Картометрический	5.00	-
193	517979.04	2173306.83	Картометрический	5.00	-
194	518033.33	2173271.30	Картометрический	5.00	-
195	518081.76	2173237.96	Картометрический	5.00	-
196	518112.13	2173214.60	Картометрический	5.00	-
197	518135.38	2173191.21	Картометрический	5.00	-
198	518150.64	2173173.31	Картометрический	5.00	-
199	518173.41	2173140.53	Картометрический	5.00	-
200	518206.83	2173088.51	Картометрический	5.00	-
201	518275.35	2172981.85	Картометрический	5.00	-
202	518393.20	2172803.66	Картометрический	5.00	-
203	518466.49	2172692.62	Картометрический	5.00	-
204	518607.16	2172477.37	Картометрический	5.00	-
205	518756.88	2172264.15	Картометрический	5.00	-
206	518944.27	2172011.76	Картометрический	5.00	-
207	519037.64	2171883.12	Картометрический	5.00	-
208	519092.95	2171806.92	Картометрический	5.00	-
209	519157.99	2171713.06	Картометрический	5.00	-
210	519277.01	2171550.34	Картометрический	5.00	-
211	519414.59	2171357.89	Картометрический	5.00	-
212	519490.73	2171255.09	Картометрический	5.00	-
213	519509.46	2171229.81	Картометрический	5.00	-
214	519520.29	2171214.38	Картометрический	5.00	-
215	519525.46	2171206.84	Картометрический	5.00	-
216	519377.57	2170928.92	Картометрический	5.00	-
217	519280.79	2170747.19	Картометрический	5.00	-
218	519097.50	2170401.41	Картометрический	5.00	-
219	518891.93	2170014.03	Картометрический	5.00	-
220	518854.05	2169943.85	Картометрический	5.00	-
221	518839.17	2169915.57	Картометрический	5.00	-
222	518822.60	2169890.64	Картометрический	5.00	-
223	518804.10	2169853.97	Картометрический	5.00	-
224	518796.13	2169855.02	Картометрический	5.00	-
225	518784.81	2169831.30	Картометрический	5.00	-
226	518790.05	2169825.91	Картометрический	5.00	-
227	518723.78	2169700.82	Картометрический	5.00	-

1	2	3	4	5	6
228	518700.15	2169650.50	Картометрический	5.00	-
229	518469.35	2169215.30	Картометрический	5.00	-
230	518366.10	2169021.38	Картометрический	5.00	-
231	517960.47	2168256.93	Картометрический	5.00	-
232	517904.22	2168151.59	Картометрический	5.00	-
233	517804.02	2167962.28	Картометрический	5.00	-
234	517744.95	2167854.30	Картометрический	5.00	-
235	517748.81	2167848.87	Картометрический	5.00	-
236	517763.47	2167838.99	Картометрический	5.00	-
237	517825.02	2167951.91	Картометрический	5.00	-
238	517925.18	2168140.72	Картометрический	5.00	-
239	517981.21	2168247.81	Картометрический	5.00	-
240	518386.82	2169010.88	Картометрический	5.00	-
241	518421.51	2169076.03	Картометрический	5.00	-
242	518489.27	2169203.30	Картометрический	5.00	-
243	518491.81	2169208.48	Картометрический	5.00	-
244	518509.52	2169244.64	Картометрический	5.00	-
245	518719.07	2169639.82	Картометрический	5.00	-
246	518736.52	2169663.19	Картометрический	5.00	-
247	518756.86	2169701.13	Картометрический	5.00	-
248	518765.31	2169714.84	Картометрический	5.00	-
249	518774.87	2169732.96	Картометрический	5.00	-
250	518800.72	2169783.77	Картометрический	5.00	-
251	518806.63	2169773.26	Картометрический	5.00	-
252	518825.56	2169741.75	Картометрический	5.00	-
253	518838.20	2169718.61	Картометрический	5.00	-
254	518850.27	2169696.49	Картометрический	5.00	-
255	518865.13	2169669.28	Картометрический	5.00	-
256	518880.70	2169640.78	Картометрический	5.00	-
257	518897.61	2169609.81	Картометрический	5.00	-
258	518913.03	2169581.57	Картометрический	5.00	-
259	518931.40	2169547.94	Картометрический	5.00	-
260	518947.48	2169518.49	Картометрический	5.00	-
261	518967.52	2169482.61	Картометрический	5.00	-
262	518986.18	2169449.22	Картометрический	5.00	-
263	519002.47	2169420.06	Картометрический	5.00	-
264	519016.57	2169390.08	Картометрический	5.00	-
265	519024.57	2169360.83	Картометрический	5.00	-
266	519026.30	2169353.00	Картометрический	5.00	-
267	519031.88	2169327.86	Картометрический	5.00	-
268	519034.31	2169316.90	Картометрический	5.00	-
269	519038.73	2169296.94	Картометрический	5.00	-
270	519045.54	2169266.34	Картометрический	5.00	-
271	519053.20	2169232.54	Картометрический	5.00	-
272	519059.94	2169202.54	Картометрический	5.00	-
273	519064.69	2169181.39	Картометрический	5.00	-
274	519066.72	2169172.37	Картометрический	5.00	-
275	519072.69	2169140.63	Картометрический	5.00	-

1	2	3	4	5	6
276	519080.93	2169111.93	Картометрический	5.00	-
277	519088.91	2169084.13	Картометрический	5.00	-
278	519097.68	2169053.56	Картометрический	5.00	-
279	519106.12	2169024.14	Картометрический	5.00	-
280	519120.46	2168979.85	Картометрический	5.00	-
281	519129.87	2168950.78	Картометрический	5.00	-
282	519140.03	2168919.40	Картометрический	5.00	-
283	519149.56	2168889.64	Картометрический	5.00	-
284	519159.40	2168858.89	Картометрический	5.00	-
285	519169.07	2168828.68	Картометрический	5.00	-
286	519178.80	2168798.30	Картометрический	5.00	-
287	519188.15	2168769.09	Картометрический	5.00	-
288	519193.75	2168748.94	Картометрический	5.00	-
289	519189.54	2168740.26	Картометрический	5.00	-
290	519175.18	2168730.26	Картометрический	5.00	-
291	519180.70	2168722.99	Картометрический	5.00	-
292	519235.97	2168763.41	Картометрический	5.00	-
293	519236.14	2168763.53	Картометрический	5.00	-
294	519238.72	2168765.31	Картометрический	5.00	-
295	519235.79	2168769.88	Картометрический	5.00	-
296	519220.18	2168760.51	Картометрический	5.00	-
297	519213.45	2168761.47	Картометрический	5.00	-
298	519209.52	2168777.98	Картометрический	5.00	-
299	519199.00	2168808.93	Картометрический	5.00	-
300	519189.32	2168837.42	Картометрический	5.00	-
301	519179.17	2168867.29	Картометрический	5.00	-
302	519169.10	2168896.94	Картометрический	5.00	-
303	519158.11	2168929.27	Картометрический	5.00	-
304	519148.42	2168963.22	Картометрический	5.00	-
305	519138.75	2168997.09	Картометрический	5.00	-
306	519128.96	2169031.37	Картометрический	5.00	-
307	519120.84	2169059.61	Картометрический	5.00	-
308	519113.07	2169086.64	Картометрический	5.00	-
309	519104.67	2169115.85	Картометрический	5.00	-
310	519098.08	2169138.77	Картометрический	5.00	-
311	519095.83	2169146.59	Картометрический	5.00	-
312	519089.10	2169175.30	Картометрический	5.00	-
313	519081.16	2169204.79	Картометрический	5.00	-
314	519073.48	2169233.92	Картометрический	5.00	-
315	519071.06	2169242.99	Картометрический	5.00	-
316	519065.71	2169263.06	Картометрический	5.00	-
317	519056.71	2169296.84	Картометрический	5.00	-
318	519049.40	2169341.85	Картометрический	5.00	-
319	519043.63	2169367.41	Картометрический	5.00	-
320	519033.79	2169399.10	Картометрический	5.00	-
321	519021.39	2169427.22	Картометрический	5.00	-
322	519003.98	2169458.96	Картометрический	5.00	-
323	518983.67	2169495.99	Картометрический	5.00	-

1	2	3	4	5	6
324	518964.40	2169531.12	Картометрический	5.00	-
325	518948.75	2169559.80	Картометрический	5.00	-
326	518933.14	2169588.41	Картометрический	5.00	-
327	518918.01	2169616.14	Картометрический	5.00	-
328	518901.68	2169646.10	Картометрический	5.00	-
329	518885.64	2169675.47	Картометрический	5.00	-
330	518866.00	2169711.47	Картометрический	5.00	-
331	518845.58	2169748.89	Картометрический	5.00	-
332	518833.68	2169771.16	Картометрический	5.00	-
333	518819.58	2169796.91	Картометрический	5.00	-
334	518813.71	2169816.73	Картометрический	5.00	-
335	518818.21	2169825.51	Картометрический	5.00	-
336	519163.47	2170476.09	Картометрический	5.00	-
337	519395.90	2170913.29	Картометрический	5.00	-
338	519539.30	2171182.67	Картометрический	5.00	-
339	519543.16	2171183.00	Картометрический	5.00	-
340	519547.41	2171190.97	Картометрический	5.00	-
341	519557.34	2171209.60	Картометрический	5.00	-
342	519554.79	2171212.82	Картометрический	5.00	-
343	519596.17	2171290.72	Картометрический	5.00	-
344	519789.30	2171652.06	Картометрический	5.00	-
345	519865.95	2171796.16	Картометрический	5.00	-
346	519890.78	2171842.69	Картометрический	5.00	-
347	520118.68	2172268.00	Картометрический	5.00	-
348	520168.15	2172361.16	Картометрический	5.00	-
349	520210.50	2172440.97	Картометрический	5.00	-
350	520292.51	2172592.10	Картометрический	5.00	-
351	520363.00	2172722.08	Картометрический	5.00	-
352	520380.07	2172754.22	Картометрический	5.00	-
353	520428.02	2172839.50	Картометрический	5.00	-
354	520465.45	2172905.70	Картометрический	5.00	-
355	520504.99	2172973.87	Картометрический	5.00	-
356	520535.47	2173024.55	Картометрический	5.00	-
357	520561.45	2173065.96	Картометрический	5.00	-
358	520609.86	2173140.85	Картометрический	5.00	-
359	520639.59	2173184.38	Картометрический	5.00	-
360	520665.67	2173223.02	Картометрический	5.00	-
361	520698.32	2173268.29	Картометрический	5.00	-
362	520705.16	2173268.29	Картометрический	5.00	-
363	520716.24	2173284.79	Картометрический	5.00	-
364	520713.79	2173290.17	Картометрический	5.00	-
365	520746.97	2173337.31	Картометрический	5.00	-
366	520791.13	2173396.88	Картометрический	5.00	-
367	520813.92	2173426.97	Картометрический	5.00	-
368	520841.79	2173462.25	Картометрический	5.00	-
369	520899.46	2173532.47	Картометрический	5.00	-
370	520987.58	2173636.70	Картометрический	5.00	-
371	521113.12	2173780.55	Картометрический	5.00	-

1	2	3	4	5	6
372	521443.86	2174162.36	Картометрический	5.00	-
373	521734.33	2174496.08	Картометрический	5.00	-
374	521751.86	2174516.24	Картометрический	5.00	-
375	522013.01	2174814.28	Картометрический	5.00	-
376	522439.60	2175305.49	Картометрический	5.00	-
377	522458.80	2175327.60	Картометрический	5.00	-
378	522603.11	2175493.83	Картометрический	5.00	-
379	522810.99	2175732.91	Картометрический	5.00	-
380	522821.36	2175744.97	Картометрический	5.00	-
381	522829.37	2175740.08	Картометрический	5.00	-
382	522838.57	2175750.33	Картометрический	5.00	-
383	522833.71	2175758.44	Картометрический	5.00	-
384	522896.40	2175830.29	Картометрический	5.00	-
385	523031.61	2175985.91	Картометрический	5.00	-
386	523148.34	2176119.47	Картометрический	5.00	-
387	523280.24	2176271.01	Картометрический	5.00	-
388	523419.70	2176431.31	Картометрический	5.00	-
389	523509.80	2176534.80	Картометрический	5.00	-
390	523599.46	2176640.11	Картометрический	5.00	-
391	523636.99	2176684.23	Картометрический	5.00	-
392	523669.48	2176723.79	Картометрический	5.00	-
393	523708.65	2176773.64	Картометрический	5.00	-
394	523769.41	2176854.07	Картометрический	5.00	-
395	523799.02	2176895.51	Картометрический	5.00	-
396	523830.19	2176940.09	Картометрический	5.00	-
397	523865.98	2176994.24	Картометрический	5.00	-
398	523883.19	2177022.22	Картометрический	5.00	-
399	523921.55	2177087.10	Картометрический	5.00	-
400	523968.36	2177167.73	Картометрический	5.00	-
401	523980.72	2177170.30	Картометрический	5.00	-
402	523998.80	2177154.42	Картометрический	5.00	-
403	524015.12	2177142.21	Картометрический	5.00	-
404	524031.78	2177123.59	Картометрический	5.00	-
405	524043.59	2177107.59	Картометрический	5.00	-
406	524057.17	2177077.20	Картометрический	5.00	-
407	524078.49	2177020.48	Картометрический	5.00	-
408	524123.09	2176901.81	Картометрический	5.00	-
409	524142.68	2176844.01	Картометрический	5.00	-
410	524166.46	2176771.70	Картометрический	5.00	-
411	524196.80	2176679.46	Картометрический	5.00	-
412	524227.58	2176585.46	Картометрический	5.00	-
413	524239.43	2176548.94	Картометрический	5.00	-
414	524249.54	2176517.82	Картометрический	5.00	-
415	524278.69	2176427.98	Картометрический	5.00	-
416	524298.11	2176368.15	Картометрический	5.00	-
417	524333.27	2176259.69	Картометрический	5.00	-
418	524353.15	2176198.36	Картометрический	5.00	-
419	524381.67	2176110.72	Картометрический	5.00	-

1	2	3	4	5	6
420	524401.79	2176049.00	Картометрический	5.00	-
421	524422.92	2175984.17	Картометрический	5.00	-
422	524443.36	2175921.47	Картометрический	5.00	-
423	524469.42	2175842.98	Картометрический	5.00	-
424	524490.88	2175778.35	Картометрический	5.00	-
425	524512.20	2175714.14	Картометрический	5.00	-
426	524532.90	2175651.79	Картометрический	5.00	-
427	524549.08	2175601.92	Картометрический	5.00	-
428	524568.66	2175541.57	Картометрический	5.00	-
429	524588.27	2175481.13	Картометрический	5.00	-
430	524607.96	2175420.46	Картометрический	5.00	-
431	524634.75	2175336.07	Картометрический	5.00	-
432	524654.25	2175274.63	Картометрический	5.00	-
433	524673.23	2175214.87	Картометрический	5.00	-
434	524692.98	2175154.35	Картометрический	5.00	-
435	524733.22	2175032.72	Картометрический	5.00	-
436	524753.75	2174970.67	Картометрический	5.00	-
437	524763.76	2174940.40	Картометрический	5.00	-
438	524794.71	2174848.43	Картометрический	5.00	-
439	524793.08	2174844.58	Картометрический	5.00	-
440	524771.56	2174836.81	Картометрический	5.00	-
441	524774.64	2174823.60	Картометрический	5.00	-
442	524799.56	2174828.38	Картометрический	5.00	-
443	524803.59	2174821.36	Картометрический	5.00	-
444	524825.62	2174754.89	Картометрический	5.00	-
445	524856.01	2174663.22	Картометрический	5.00	-
446	524866.05	2174632.92	Картометрический	5.00	-
447	524891.96	2174549.75	Картометрический	5.00	-
448	524919.21	2174462.25	Картометрический	5.00	-
449	524938.16	2174401.43	Картометрический	5.00	-
450	524967.58	2174308.64	Картометрический	5.00	-
451	524995.77	2174219.18	Картометрический	5.00	-
452	525023.70	2174130.35	Картометрический	5.00	-
453	525052.53	2174038.63	Картометрический	5.00	-
454	525062.06	2174008.33	Картометрический	5.00	-
455	525085.55	2173944.79	Картометрический	5.00	-
456	525107.18	2173886.28	Картометрический	5.00	-
457	525119.58	2173848.97	Картометрический	5.00	-
458	525129.28	2173815.04	Картометрический	5.00	-
459	525135.35	2173787.79	Картометрический	5.00	-
460	525138.89	2173768.58	Картометрический	5.00	-
461	525140.44	2173760.25	Картометрический	5.00	-
462	525160.07	2173656.37	Картометрический	5.00	-
463	525179.43	2173527.17	Картометрический	5.00	-
464	525196.08	2173420.77	Картометрический	5.00	-
465	525225.20	2173241.68	Картометрический	5.00	-
466	525237.92	2173166.75	Картометрический	5.00	-
467	525250.50	2173097.79	Картометрический	5.00	-

1	2	3	4	5	6
468	525256.11	2173067.03	Картометрический	5.00	-
469	525268.73	2172996.77	Картометрический	5.00	-
470	525274.46	2172954.09	Картометрический	5.00	-
471	525284.76	2172877.32	Картометрический	5.00	-
472	525293.08	2172815.27	Картометрический	5.00	-
473	525304.67	2172733.95	Картометрический	5.00	-
474	525305.20	2172701.97	Картометрический	5.00	-
475	525298.12	2172675.88	Картометрический	5.00	-
476	525283.14	2172634.69	Картометрический	5.00	-
477	525272.12	2172607.44	Картометрический	5.00	-
478	525249.42	2172551.30	Картометрический	5.00	-
479	525212.95	2172461.14	Картометрический	5.00	-
480	525190.66	2172406.74	Картометрический	5.00	-
481	525154.06	2172318.74	Картометрический	5.00	-
482	525128.29	2172256.77	Картометрический	5.00	-
483	525103.83	2172197.95	Картометрический	5.00	-
484	525067.21	2172111.26	Картометрический	5.00	-
485	525029.01	2172020.80	Картометрический	5.00	-
486	525004.67	2171963.17	Картометрический	5.00	-
487	524979.72	2171904.10	Картометрический	5.00	-
488	524954.45	2171844.25	Картометрический	5.00	-
489	524929.55	2171785.32	Картометрический	5.00	-
490	524894.13	2171688.06	Картометрический	5.00	-
491	524860.87	2171596.75	Картометрический	5.00	-
492	524849.24	2171564.81	Картометрический	5.00	-
493	524817.86	2171483.17	Картометрический	5.00	-
494	524783.63	2171394.10	Картометрический	5.00	-
495	524772.18	2171364.31	Картометрический	5.00	-
496	524745.73	2171297.12	Картометрический	5.00	-
497	524722.25	2171237.47	Картометрический	5.00	-
498	524698.07	2171176.06	Картометрический	5.00	-
499	524657.01	2171073.76	Картометрический	5.00	-
500	524632.58	2171013.35	Картометрический	5.00	-
501	524608.35	2170953.47	Картометрический	5.00	-
502	524572.65	2170865.22	Картометрический	5.00	-
503	524560.22	2170831.88	Картометрический	5.00	-
504	524523.62	2170741.38	Картометрический	5.00	-
505	524499.59	2170681.96	Картометрический	5.00	-
506	524463.69	2170593.19	Картометрический	5.00	-
507	524425.37	2170497.99	Картометрический	5.00	-
508	524401.79	2170440.01	Картометрический	5.00	-
509	524354.36	2170321.60	Картометрический	5.00	-
510	524330.61	2170261.06	Картометрический	5.00	-
511	524307.00	2170200.05	Картометрический	5.00	-
512	524282.72	2170137.90	Картометрический	5.00	-
513	524256.18	2170070.15	Картометрический	5.00	-
514	524218.67	2169974.63	Картометрический	5.00	-
515	524183.53	2169885.15	Картометрический	5.00	-

1	2	3	4	5	6
516	524155.98	2169810.34	Картометрический	5.00	-
517	524132.75	2169747.23	Картометрический	5.00	-
518	524118.74	2169712.32	Картометрический	5.00	-
519	524091.48	2169644.41	Картометрический	5.00	-
520	524079.82	2169615.37	Картометрический	5.00	-
521	524063.55	2169582.14	Картометрический	5.00	-
522	524045.64	2169545.57	Картометрический	5.00	-
523	524031.87	2169514.69	Картометрический	5.00	-
524	524042.63	2169517.71	Картометрический	5.00	-
525	524058.31	2169519.84	Картометрический	5.00	-
526	524071.97	2169551.08	Картометрический	5.00	-
527	524085.19	2169581.38	Картометрический	5.00	-
528	524098.21	2169611.22	Картометрический	5.00	-
529	524111.13	2169642.21	Картометрический	5.00	-
530	524137.39	2169705.16	Картометрический	5.00	-
531	524150.24	2169736.10	Картометрический	5.00	-
532	524172.33	2169796.09	Картометрический	5.00	-
533	524205.93	2169886.62	Картометрический	5.00	-
534	524242.26	2169977.82	Картометрический	5.00	-
535	524278.35	2170068.44	Картометрический	5.00	-
536	524303.09	2170128.51	Картометрический	5.00	-
537	524372.63	2170307.63	Картометрический	5.00	-
538	524436.17	2170464.51	Картометрический	5.00	-
539	524456.45	2170515.62	Картометрический	5.00	-
540	524480.13	2170574.59	Картометрический	5.00	-
541	524516.38	2170663.61	Картометрический	5.00	-
542	524552.79	2170753.00	Картометрический	5.00	-
543	524577.90	2170814.65	Картометрический	5.00	-
544	524593.32	2170858.06	Картометрический	5.00	-
545	524629.02	2170946.47	Картометрический	5.00	-
546	524653.47	2171007.01	Картометрический	5.00	-
547	524677.65	2171066.89	Картометрический	5.00	-
548	524713.27	2171155.09	Картометрический	5.00	-
549	524737.45	2171214.97	Картометрический	5.00	-
550	524761.15	2171273.65	Картометрический	5.00	-
551	524791.95	2171349.92	Картометрический	5.00	-
552	524803.54	2171379.80	Картометрический	5.00	-
553	524838.62	2171470.27	Картометрический	5.00	-
554	524869.81	2171550.69	Картометрический	5.00	-
555	524880.77	2171581.16	Картометрический	5.00	-
556	524913.25	2171671.51	Картометрический	5.00	-
557	524950.96	2171776.39	Картометрический	5.00	-
558	524976.12	2171835.94	Картометрический	5.00	-
559	525001.74	2171896.56	Картометрический	5.00	-
560	525026.86	2171956.02	Картометрический	5.00	-
561	525051.82	2172015.08	Картометрический	5.00	-
562	525088.82	2172102.66	Картометрический	5.00	-
563	525124.93	2172188.11	Картометрический	5.00	-

1	2	3	4	5	6
564	525148.90	2172246.57	Картометрический	5.00	-
565	525173.17	2172305.78	Картометрический	5.00	-
566	525209.38	2172394.09	Картометрический	5.00	-
567	525233.64	2172453.52	Картометрический	5.00	-
568	525270.05	2172543.07	Картометрический	5.00	-
569	525313.82	2172652.00	Картометрический	5.00	-
570	525324.13	2172683.98	Картометрический	5.00	-
1	525327.23	2172697.49	Картометрический	5.00	-
3. Сведения о характерных точках части (частей) границы объекта					
Обозначение характерных точек части границы	Координаты, м		Метод определения координат характерной точки	Средняя квадратическая погрешность положения характерной точки (M _t), м	Описание обозначения точки на местности (при наличии)
	X	Y			
1	2	3	4	5	6
Часть №					
-	-	-	-	-	-



ОПИСАНИЕ МЕСТОПОЛОЖЕНИЯ ГРАНИЦ

Зона ритуальных объектов - СН1

(наименование объекта, местоположение границ которого описано
(далее - объект)

Раздел 1

Сведения об объекте		
№ п/п	Характеристики объекта	Описание характеристик
1	2	3
1	Местоположение объекта	Воронежская область, Панинский муниципальный район, Чернавское сельское поселение
2	Площадь объекта \pm величина погрешности определения площади ($P \pm \Delta P$)	13922 \pm 2065 м ²
3	Иные характеристики объекта	-



Раздел 2

Сведения о местоположении границ объекта					
1. Система координат: МСК - 36, зона 2					
2. Сведения о характерных точках границ объекта					
Обозначение характерных точек границ	Координаты, м		Метод определения координат характерной точки	Средняя квадратическая погрешность положения характерной точки (Mt), м	Описание обозначения точки на местности (при наличии)
	X	Y			
1	2	3	4	5	6
1	525097.85	2170240.52	Картометрический	5.00	-
2	525027.69	2170320.33	Картометрический	5.00	-
3	525021.30	2170308.40	Картометрический	5.00	-
4	524998.28	2170281.50	Картометрический	5.00	-
5	525010.10	2170207.47	Картометрический	5.00	-
6	525085.69	2170220.77	Картометрический	5.00	-
1	525097.85	2170240.52	Картометрический	5.00	-
7	520944.66	2172689.78	Картометрический	5.00	-
8	520966.77	2172722.09	Картометрический	5.00	-
9	520968.45	2172731.37	Картометрический	5.00	-
10	520910.99	2172813.30	Картометрический	5.00	-
11	520888.67	2172836.61	Картометрический	5.00	-
12	520869.43	2172850.47	Картометрический	5.00	-
13	520826.59	2172860.27	Картометрический	5.00	-
7	520944.66	2172689.78	Картометрический	5.00	-
3. Сведения о характерных точках части (частей) границы объекта					
Обозначение характерных точек части границы	Координаты, м		Метод определения координат характерной точки	Средняя квадратическая погрешность положения характерной точки (Mt), м	Описание обозначения точки на местности (при наличии)
	X	Y			
1	2	3	4	5	6
Часть №					
-	-	-	-	-	-

Раздел 4

План границ объекта

Схема расположения листов плана границ объекта



Масштаб 1:25000

Используемые условные знаки и обозначения:



границы территориальной зоны




границы муниципального образования



область и номер листа плана границ объекта

Руководитель БУВО «Нормативно-проектный центр»


Подпись  Ю.В. Шалыгина Дата « 27 » декабря 2019 г.

Место для оттиска печати (для печати) листа, составившего описание местоположения границ объекта



План границ объекта

Лист №1



Масштаб 1:1000

Используемые условные знаки и обозначения:




границы территориальной зоны



•1

характерная точка границ территориальной зоны

Руководитель БУВО «Нормативно-проектный центр»


Подпись  Ю.В. Шалыгина Дата « 27 » декабря 2019 г.

Место для оттиска печати (при наличии) лица, составившего описание местоположения границ объекта



План границ объекта

Лист №2



Масштаб 1:1000

Используемые условные знаки и обозначения:



границы территориальной зоны



характерная точка границ территориальной зоны

Руководитель БУВО «Нормативно-проектный центр»

Подпись  Ю.В. Шалыгина Дата « 27 » декабря 2019 г.

Место для оттиска печати (при наличии) лица, составившего описание местоположения границ объекта



ОПИСАНИЕ МЕСТОПОЛОЖЕНИЯ ГРАНИЦ

Зона обработки, утилизации, обезвреживания, размещения
твердых коммунальных отходов - СН2

(наименование объекта, местоположение границ которого описано
(далее - объект)

Раздел 1

Сведения об объекте		
№ п/п	Характеристики объекта	Описание характеристик
1	2	3
1	Местоположение объекта	Воронежская область, Панинский муниципальный район, Чернавское сельское поселение
2	Площадь объекта \pm величина погрешности определения площади ($P \pm \Delta P$)	12000 \pm 1917 м ²
3	Иные характеристики объекта	-

Раздел 2

Сведения о местоположении границ объекта					
1. Система координат: МСК - 36, зона 2					
2. Сведения о характерных точках границ объекта					
Обозначение характерных точек границ	Координаты, м		Метод определения координат характерной точки	Средняя квадратическая погрешность положения характерной точки (Mt), м	Описание обозначения точки на местности (при наличии)
	X	Y			
1	2	3	4	5	6
1	517235.46	2172882.19	Картометрический	5.00	-
2	517113.01	2173003.26	Картометрический	5.00	-
3	517032.82	2172927.08	Картометрический	5.00	-
4	517040.08	2172920.79	Картометрический	5.00	-
5	517085.29	2172895.29	Картометрический	5.00	-
6	517130.52	2172884.05	Картометрический	5.00	-
7	517187.35	2172886.35	Картометрический	5.00	-
8	517227.81	2172882.23	Картометрический	5.00	-
1	517235.46	2172882.19	Картометрический	5.00	-
3. Сведения о характерных точках части (частей) границы объекта					
Обозначение характерных точек части границы	Координаты, м		Метод определения координат характерной точки	Средняя квадратическая погрешность положения характерной точки (Mt), м	Описание обозначения точки на местности (при наличии)
	X	Y			
1	2	3	4	5	6
Часть №					
-	-	-	-	-	-

Раздел 4

План границ объекта



Используемые условные знаки и обозначения:

Масштаб 1:5000



границы территориальной зоны



характерная точка границ территориальной зоны

Руководитель БУВО «Нормативно-проектный центр»

Подпись *Ю.В. Шалыгина* Ю.В. Шалыгина Дата « 27 » декабря 2019 г.

Место для оттиска печати (при наличии) лица, составившего описание местоположения границ объекта

