Правовое управление правительства
Воронежской области
ЗАРЕГИСТРИРОВАНО
«26» 06 2020.
Регистрационный номер № 473

ДЕПАРТАМЕНТ АРХИТЕКТУРЫ И ГРАДОСТРОИТЕЛЬСТВА ВОРОНЕЖСКОЙ ОБЛАСТИ

ПРИКАЗ

11.06.2020 № 45-01-04/422

г. Воронеж

Об утверждении правил землепользования и застройки Семилукского сельского поселения Семилукского муниципального района Воронежской области

В соответствии с Градостроительным кодексом Российской Федерации, Федеральным законом от 06.10.2003 № 131-ФЗ «Об общих принципах организации местного самоуправления в Российской Федерации», Законом Воронежской области от 07.07.2006 № 61-ОЗ «О регулировании градостроительной деятельности в Воронежской области», Законом Воронежской области от 20.12.2018 № 173-ОЗ «О перераспределении полномочий по утверждению правил землепользования и застройки между органами местного самоуправления поселений Воронежской области, городского округа город Нововоронеж, Борисоглебского городского округа и исполнительными органами государственной власти Воронежской области», постановлением правительства Воронежской области от 31.12.2014 № 1240 «Об утверждении Положения о департаменте архитектуры и градостроительства Воронежской области», на основании приказа департамента архитектуры и градостроительства Воронежской области от 01.03.2019 № 45-01-04/27 «О подготовке проектов правил землепользования и застройки поселений Аннинского, Бобровского, Верхнемамонского, Верхнехавского, Воробьёвского, Каширского, Лискинского, Новоусманского, Ольховатского, Павловского, Панинского, Подгоренского, Рамонского,

Семилукского и Хохольского муниципальных районов и городского округа город Нововоронеж Воронежской области», с учетом заключения о результатах публичных слушаний от 20.12.2019

п р и к а з ы в а ю:

1. Утвердить прилагаемые правила землепользования и застройки Семилукского сельского поселения Семилукского муниципального района Воронежской области.

2. Признать утратившими силу следующие решения Совета народных депутатов Семилукского сельского поселения Семилукского муниципального района Воронежской области:

- от 28.04.2012 № 78 «Об утверждении Правил землепользования и застройки Семилукского сельского поселения Семилукского муниципального района Воронежской области»;

- от 26.02.2015 № 201 «О внесении изменений и дополнений в решение Совета народных депутатов Семилукского сельского поселения от 28.04.2012 года № 78 «Об утверждении Правил землепользования и застройки Семилукского сельского поселения Семилукского муниципального района Воронежской области»;

- от 15.11.2016 № 46 «О внесении изменений и дополнений в решение Совета народных депутатов Семилукского сельского поселения от 28.04.2012 г. № 78 «Об утверждении Правил землепользования и застройки Семилукского сельского поселения Семилукского муниципального района Воронежской области»;

- от 06.03.2018 № 105 «О внесении изменений и дополнений в решение Совета народных депутатов Семилукского сельского поселения от 28.04.2012 г. № 78 «Об утверждении Правил землепользования и застройки Семилукского сельского поселения Семилукского муниципального района Воронежской области»;

- от 24.08.2018 № 137 «О внесении изменений и дополнений в решение Совета народных депутатов Семилукского сельского поселения от 28.04.2012 г. № 78 «Об утверждении Правил землепользования и застройки Семилукского сельского поселения Семилукского муниципального района Воронежской области».

3. Контроль исполнения настоящего приказа возложить на заместителя руководителя департамента архитектуры и градостроительства Воронежской области – начальника отдела территориального планирования Беляеву С.М.

Руководитель департамента
архитектуры и градостроительства
Воронежской области А.А. Еренков

УТВЕРЖДЕНЫ
приказом департамента
архитектуры и градостроительства
Воронежской области
от 11.06.2020 № 45-01-04/422

ПРАВИЛА ЗЕМЛЕПОЛЬЗОВАНИЯ И ЗАСТРОЙКИ СЕМИЛУКСКОГО СЕЛЬСКОГО ПОСЕЛЕНИЯ СЕМИЛУКСКОГО МУНИЦИПАЛЬНОГО РАЙОНА ВОРОНЕЖСКОЙ ОБЛАСТИ

ЧАСТЬ I. ПОРЯДОК ПРИМЕНЕНИЯ ПРАВИЛ ЗЕМЛЕПОЛЬЗОВАНИЯ И ЗАСТРОЙКИ И ВНЕСЕНИЯ В НИХ ИЗМЕНЕНИЙ

Раздел 1. Общие положения

1. Предмет регулирования и цели подготовки Правил землепользования и застройки Семилукского сельского поселения Семилукского муниципального района Воронежской области

1. Правила землепользования и застройки Семилукского сельского поселения Семилукского муниципального района Воронежской области (далее – Правила) являются документом градостроительного зонирования, который утверждается нормативным правовым актом департамента архитектуры и градостроительства Воронежской области и в котором устанавливаются территориальные зоны, градостроительные регламенты, порядок применения такого документа и порядок внесения в него изменений.

2. Правила разработаны в соответствии с Градостроительным кодексом Российской Федерации (далее – ГрК РФ), Земельным кодексом Российской Федерации, Федеральным законом от 06.10.2003 № 131-ФЗ «Об общих принципах организации местного самоуправления в Российской Федерации», иными нормативными правовыми актами Российской Федерации, Воронежской области, муниципальными правовыми актами

муниципального образования с учетом положений нормативных актов и документов, определяющих основные направления социально-экономического и градостроительного развития муниципального образования, а также сведений Единого государственного реестра недвижимости, сведений, документов и материалов, содержащихся в государственных информационных системах обеспечения градостроительной деятельности.

3. Правила разработаны в целях:

– создания условий для устойчивого развития территории муниципального образования, сохранения окружающей среды и объектов культурного наследия;

– создания условий для планировки территории муниципального образования;

– обеспечения прав и законных интересов физических и юридических лиц, в том числе правообладателей земельных участков и объектов капитального строительства;

– создания условий для привлечения инвестиций, в том числе путем предоставления возможности выбора наиболее эффективных видов разрешенного использования земельных участков и объектов капитального строительства.

2. Основные понятия, используемые в Правилах

В настоящих Правилах используются основные понятия, установленные законодательством Российской Федерации.

3. Сфера применения Правил

1. Действие настоящих Правил распространяется на всю территорию Семилукского сельского поселения Семилукского муниципального района Воронежской области. Правила обязательны для соблюдения органами государственной власти, органами местного самоуправления, физическими и юридическими лицами, при осуществлении ими градостроительной деятельности на территории Семилукского

сельского поселения Семилукского муниципального района Воронежской области.

2. Настоящие Правила применяются наряду с:

– техническими регламентами и иными обязательными требованиями, установленными в соответствии с законодательством в целях обеспечения безопасности жизни и здоровья людей, надежности и безопасности зданий, строений и сооружений, сохранения окружающей природной среды и объектов культурного наследия;

– региональными и местными нормативами градостроительного проектирования.

4. Содержание и порядок применения Правил

1. Правила включают в себя:

1) порядок их применения и внесения изменений в Правила;

2) карту градостроительного зонирования;

3) градостроительные регламенты.

Обязательным приложением к настоящим Правилам являются сведения о границах территориальных зон, которые должны содержать графическое описание местоположения границ территориальных зон, перечень координат характерных точек этих границ в системе координат, используемой для ведения Единого государственного реестра недвижимости.

2. Порядок применения Правил и внесения в них изменений включает в себя положения:

1) о регулировании землепользования и застройки;

2) об изменении видов разрешенного использования земельных участков и объектов капитального строительства физическими и юридическими лицами;

3) о подготовке документации по планировке территории органами местного самоуправления;

4) о проведении общественных обсуждений или публичных слушаний по вопросам землепользования и застройки;

5) о внесении изменений в Правила;

6) о регулировании иных вопросов землепользования и застройки.

5. Использование объектов недвижимости, не соответствующих настоящим Правилам

1. Земельные участки или объекты капитального строительства, виды разрешенного использования, предельные (минимальные и (или) максимальные) размеры и предельные параметры которых не соответствуют градостроительному регламенту, могут использоваться без установления срока приведения их в соответствие с градостроительным регламентом, за исключением случаев, если использование таких земельных участков и объектов капитального строительства опасно для жизни или здоровья человека, для окружающей среды, объектов культурного наследия.

2. Реконструкция указанных в подпункте 1 настоящего пункта объектов капитального строительства может осуществляться только путем приведения таких объектов в соответствие с градостроительным регламентом или путем уменьшения их несоответствия предельным параметрам разрешенного строительства, реконструкции. Изменение видов разрешенного использования указанных земельных участков и объектов капитального строительства может осуществляться путем приведения их в соответствие с видами разрешенного использования земельных участков и объектов капитального строительства, установленными градостроительным регламентом.

3. В случае если использование указанных в подпункте 1 настоящего пункта земельных участков и объектов капитального строительства продолжается и опасно для жизни или здоровья человека, для окружающей среды, объектов культурного наследия, в соответствии с федеральными законами может быть наложен запрет на использование таких земельных участков и объектов.

6. Открытость и доступность информации о землепользовании и застройке

1. Настоящие Правила являются открытыми и общедоступными.

2. Настоящие Правила подлежат опубликованию в порядке, установленном для официального опубликования нормативных правовых актов Воронежской области, и размещению в федеральной государственной информационной системе территориального планирования и в государственной информационной системе обеспечения градостроительной деятельности.

Раздел 2. Положения о регулировании землепользования и застройки

7. Перераспределение полномочий между органами местного самоуправления Семилукского сельского поселения Семилукского муниципального района Воронежской области и департаментом архитектуры и градостроительства Воронежской области

1. На основании Закона Воронежской области от 20.12.2018 № 173-ОЗ «О перераспределении полномочий по утверждению правил землепользования и застройки между органами местного самоуправления поселений Воронежской области, городского округа город Нововоронеж, Борисоглебского городского округа и исполнительными органами государственной власти Воронежской области» (далее – Закон Воронежской области) и в соответствии со статьей 8.2 ГрК РФ, пунктом 6.1 статьи 26.3 Федерального закона от 06.10.1999 № 184-ФЗ «Об общих принципах организации законодательных (представительных) и исполнительных органов государственной власти субъектов Российской Федерации», частью 1.2 статьи 17 Федерального закона от 06.10.2003 № 131-ФЗ «Об общих принципах организации местного самоуправления в Российской Федерации» полномочия по утверждению Правил перераспределены между органами местного самоуправления Семилукского сельского поселения Семилукского муниципального района Воронежской области и департаментом архитектуры

и градостроительства Воронежской области (далее – Уполномоченный орган) на срок, установленный Законом Воронежской области.

2. После истечения срока, указанного в Законе Воронежской области, полномочия Уполномоченного органа, предусмотренные настоящими Правилами, осуществляются органами местного самоуправления Семилукского сельского поселения Семилукского муниципального района Воронежской области в соответствии с требованиями ГрК РФ.

8. Полномочия Уполномоченного органа по вопросам землепользования и застройки

1. Полномочия Уполномоченного органа по вопросам землепользования и застройки включают:

1) принятие решений о подготовке проекта Правил, о подготовке проекта о внесении изменений в Правила;

2) утверждение Правил, утверждение внесения изменений в Правила;

3) принятие решений о предоставлении разрешений на условно разрешенный вид использования объектов капитального строительства или земельного участка;

4) принятие решений о предоставлении разрешения на отклонение от предельных параметров разрешенного строительства, реконструкции объектов капитального строительства;

5) иные полномочия в соответствии с действующим законодательством.

9. Комиссия по подготовке проектов Правил

1. Комиссия по подготовке проектов правил землепользования и застройки поселений Воронежской области, городского округа город Нововоронеж, Борисоглебского городского округа (далее – Комиссия) является специально созданным постоянно действующим коллегиальным органом при Уполномоченном органе в целях реализации полномочий,

указанных в пункте 8 настоящих Правил, перераспределенных в соответствии с Законом Воронежской области и обеспечения выполнения задач градостроительного зонирования.

2. Комиссия создается и прекращает свою деятельность приказом Уполномоченного органа.

3. Состав и порядок деятельности Комиссии утверждается приказом Уполномоченного органа.

Раздел 3. Положения об изменении видов разрешенного использования земельных участков и объектов капитального строительства физическими и юридическими лицами

10. Изменение видов разрешенного использования земельных участков и объектов капитального строительства

1. Для каждой из установленных настоящими Правилами территориальных зон могут устанавливаться основные, условно разрешенные и вспомогательные виды разрешенного использования земельных участков и объектов капитального строительства.

2. Изменение одного вида разрешенного использования земельных участков и объектов капитального строительства на другой вид такого использования осуществляется в соответствии с градостроительным регламентом при условии соблюдения требований технических регламентов.

3. Основные и вспомогательные виды разрешенного использования земельных участков и объектов капитального строительства правообладателями земельных участков и объектов капитального строительства, за исключением органов государственной власти, органов местного самоуправления, государственных и муниципальных учреждений, государственных и муниципальных унитарных предприятий, выбираются самостоятельно без дополнительных разрешений и согласования.

4. Решения об изменении одного вида разрешенного использования земельных участков и объектов капитального строительства, расположенных

на землях, на которые действие градостроительных регламентов не распространяется или для которых градостроительные регламенты не устанавливаются, на другой вид такого использования принимаются в соответствии с федеральными законами.

11. Предоставление разрешения на условно разрешенный вид использования земельного участка или объекта капитального строительства

1. Физическое или юридическое лицо, заинтересованное в предоставлении разрешения на условно разрешенный вид использования земельного участка или объекта капитального строительства (далее - разрешение на условно разрешенный вид использования), направляет заявление о предоставлении разрешения на условно разрешенный вид использования в Комиссию. Заявление о предоставлении разрешения на условно разрешенный вид использования может быть направлено в форме электронного документа, подписанного электронной подписью в соответствии с требованиями Федерального закона от 06.04.2011 № 63-ФЗ «Об электронной подписи».

2. Порядок предоставления разрешения на условно разрешенный вид использования земельного участка или объекта капитального строительства определен статьей 39 ГрК РФ.

3. Проект решения о предоставлении разрешения на условно разрешенный вид использования подлежит рассмотрению на общественных обсуждениях или публичных слушаниях, проводимых в порядке, установленном статьей 5.1 ГрК РФ, с учетом положений статьи 39 ГрК РФ.

12. Предоставление разрешения на отклонение от предельных параметров разрешенного строительства, реконструкции объектов капитального строительства

1. Правообладатели земельных участков, размеры которых меньше установленных градостроительным регламентом минимальных размеров земельных участков либо конфигурация, инженерно-геологические или иные характеристики которых неблагоприятны для застройки, вправе обратиться

за разрешениями на отклонение от предельных параметров разрешенного строительства, реконструкции объектов капитального строительства (далее также – разрешение на отклонение от предельных параметров).

2. Правообладатели земельных участков вправе обратиться за разрешениями на отклонение от предельных параметров разрешенного строительства, реконструкции объектов капитального строительства, если такое отклонение необходимо в целях однократного изменения одного или нескольких предельных параметров разрешенного строительства, реконструкции объектов капитального строительства, установленных градостроительным регламентом для конкретной территориальной зоны, не более чем на десять процентов.

3. Порядок предоставления разрешения на отклонение от предельных параметров определен статьей 40 ГрК РФ.

4. Проект решения о предоставлении разрешения на отклонение от предельных параметров подлежит рассмотрению на общественных обсуждениях или публичных слушаниях, проводимых в порядке, установленном статьей 5.1 ГрК РФ, с учетом положений статьи 39 ГрК РФ, за исключением случая, указанного в части 1.1 статьи 40 ГрК РФ.

Раздел 4. Положения о подготовке документации по планировке территории органами местного самоуправления

13. Общие положения о подготовке документации по планировке территории

1. Подготовка документации по планировке территории осуществляется в целях обеспечения устойчивого развития территорий, в том числе выделения элементов планировочной структуры, установления границ земельных участков, установления границ зон планируемого размещения объектов капитального строительства.

2. Подготовка документации по планировке территории осуществляется в соответствии с главой 5 ГрК РФ.

3. Состав и содержание документации по планировке территории определяется ГрК РФ.

Раздел 5. Положения о проведении общественных обсуждений или публичных слушаний по вопросам землепользования и застройки

14. Общие положения о порядке проведения общественных обсуждений или публичных слушаний в сфере градостроительной деятельности

1. В целях соблюдения права человека на благоприятные условия жизнедеятельности, прав и законных интересов правообладателей земельных участков и объектов капитального строительства по проектам правил землепользования и застройки, проектам планировки территории, проектам межевания территории, проектам, предусматривающим внесение изменений в один из указанных утвержденных документов, проектам решений о предоставлении разрешения на условно разрешенный вид использования земельного участка или объекта капитального строительства, проектам решений о предоставлении разрешения на отклонение от предельных параметров разрешенного строительства, реконструкции объектов капитального строительства в соответствии с уставом муниципального образования и (или) нормативным правовым актом представительного органа муниципального образования и с учетом положений ГрК РФ проводятся общественные обсуждения или публичные слушания, за исключением случаев, предусмотренных ГрК РФ и другими федеральными законами.

2. Порядок проведения общественных обсуждений или публичных слушаний определяется ГрК РФ, Уставом Семилукского сельского поселения Семилукского муниципального района Воронежской области и (или) нормативным правовым актом представительного органа муниципального образования.

Раздел 6. Положения о внесении изменений в Правила

15. Основания и порядок внесения изменений в Правила

1. Основания для рассмотрения вопроса о внесении изменений в настоящие Правила предусмотрены статьей 33 ГрК РФ.

2. Внесение изменений в Правила осуществляется в порядке, предусмотренном статьями 31 и 32 ГрК РФ, с учетом особенностей, установленных статьей 33 ГрК РФ.

Раздел 7. Положения о регулировании иных вопросов землепользования и застройки

16. Общие принципы регулирования иных вопросов землепользования и застройки на территории Семилукского сельского поселения Семилукского муниципального района Воронежской области

Иные вопросы землепользования и застройки на территории Семилукского сельского поселения Семилукского муниципального района Воронежской области регулируются законодательством Российской Федерации, Воронежской области, муниципальными правовыми актами Семилукского сельского поселения Семилукского муниципального района Воронежской области.

ЧАСТЬ II. КАРТА ГРАДОСТРОИТЕЛЬНОГО ЗОНИРОВАНИЯ

17. Карта градостроительного зонирования

1. Карта градостроительного зонирования территории Семилукского сельского поселения Семилукского муниципального района Воронежской области.

ПРАВИЛА ЗЕМЛЕПОЛЬЗОВАНИЯ И ЗАСТРОЙКИ

Карта градостроительного зонирования территории
Семилукского сельского поселения
Семилукского муниципального района
Воронежской области

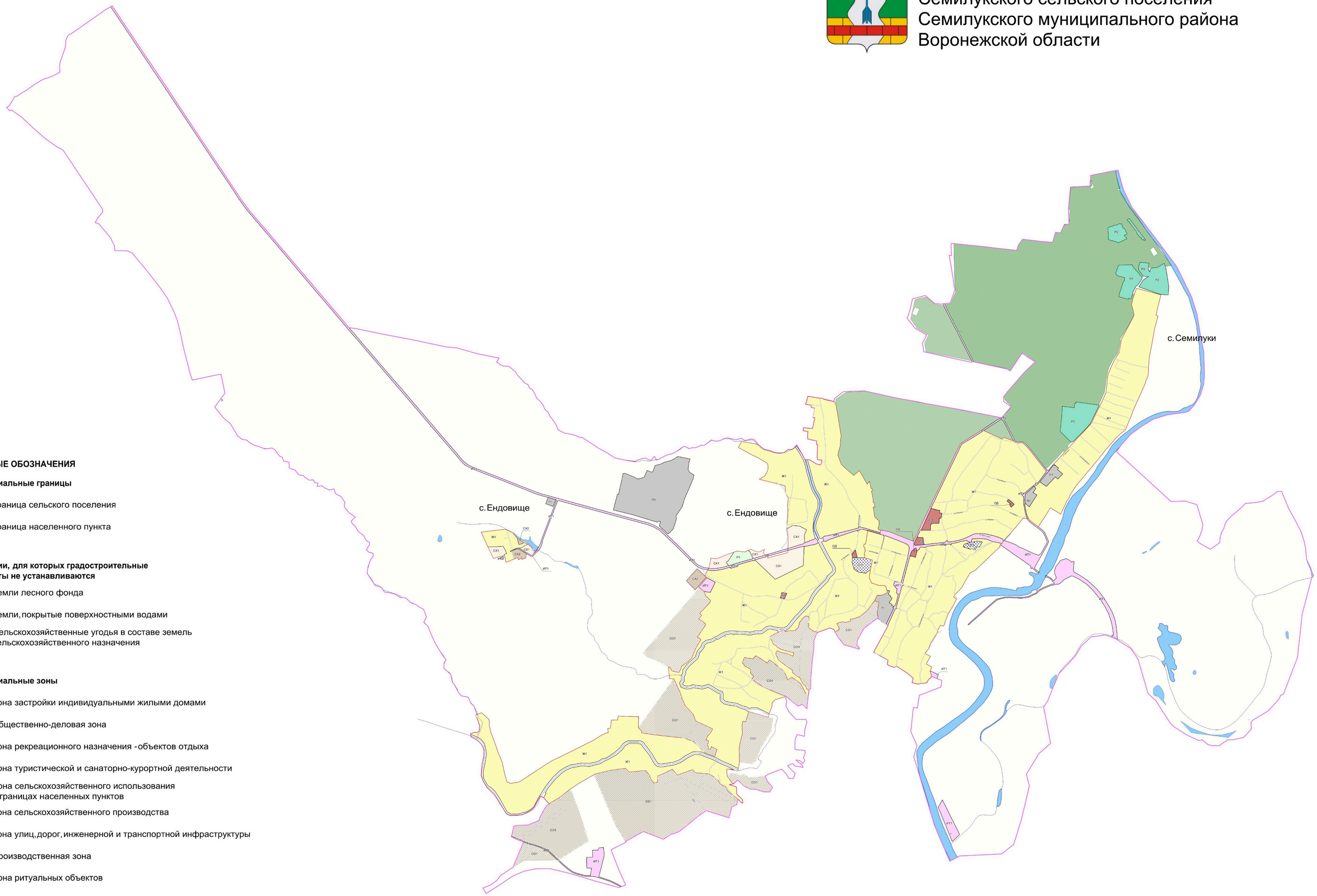

УСЛОВНЫЕ ОБОЗНАЧЕНИЯ

Территориальные границы

- Граница сельского поселения
- Граница населенного пункта

Территории, для которых градостроительные регламенты не устанавливаются

- Земли лесного фонда
- Земли, покрытые поверхностными водами
- Сельскохозяйственные угодья в составе земель сельскохозяйственного назначения

Территориальные зоны

- Ж1 — Зона застройки индивидуальными жилыми домами
- ОД — Общественно-деловая зона
- Р1 — Зона рекреационного назначения -объектов отдыха
- Р2 — Зона туристической и санаторно-курортной деятельности
- СХ1 — Зона сельскохозяйственного использования в границах населенных пунктов
- СХ2 — Зона сельскохозяйственного производства
- ИТ1 — Зона улиц, дорог, инженерной и транспортной инфраструктуры
- П1 — Производственная зона
- ЗРН — Зона ритуальных объектов
- СО1 — Зона садоводства и огородничества

Объекты транспортной инфраструктуры

- Улично-дорожная сеть населенного пункта

МАСШТАБ 1:25000

м 250 0 500 1500 2500м

2. Карта градостроительного зонирования с отображением зон с особыми условиями использования территории Семилукского сельского поселения Семилукского муниципального района Воронежской области.

ПРАВИЛА ЗЕМЛЕПОЛЬЗОВАНИЯ И ЗАСТРОЙКИ

Карта градостроительного зонирования с отображением зон с особыми условиями использования территории Семилукского сельского поселения Семилукского муниципального района Воронежской области

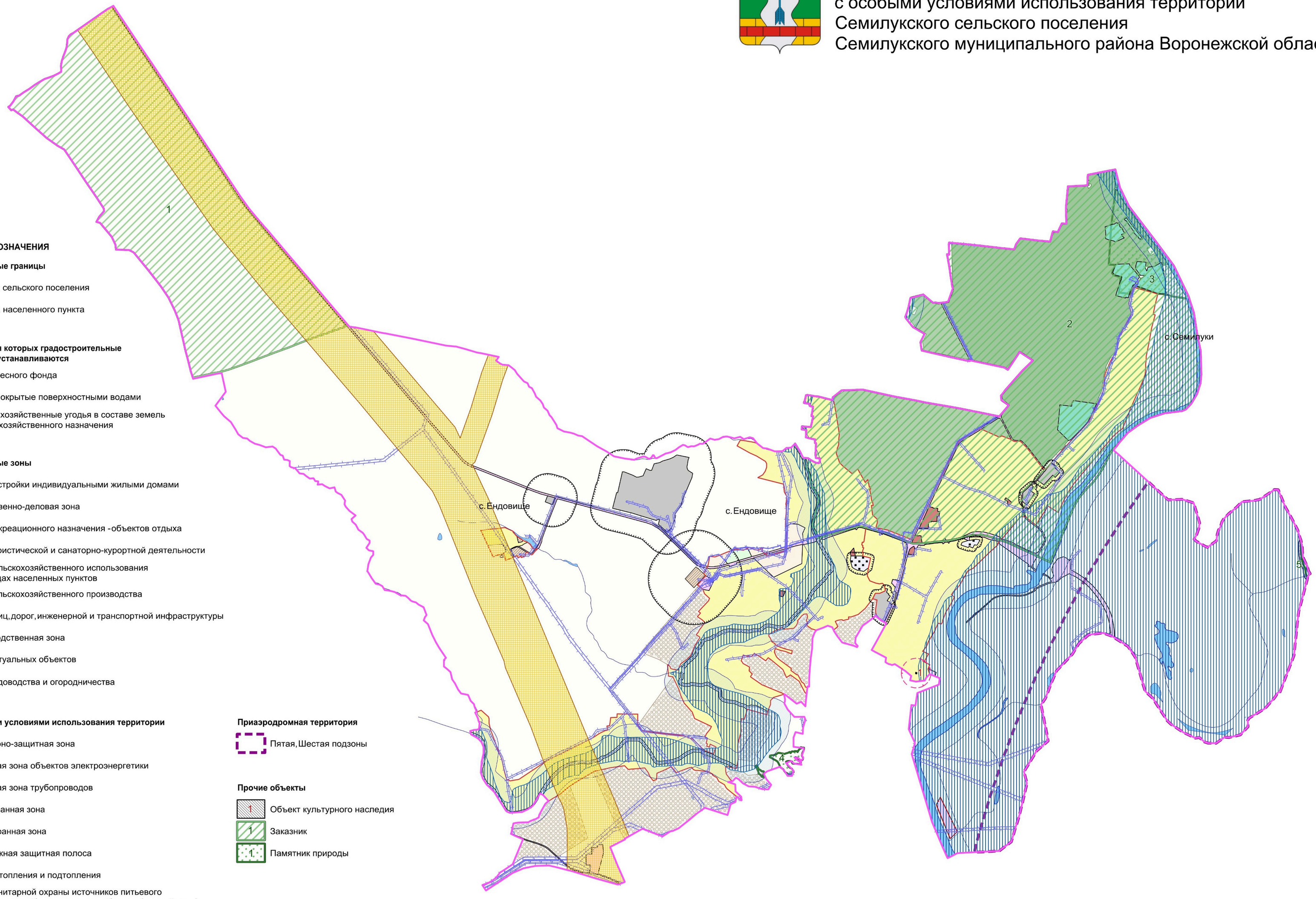

УСЛОВНЫЕ ОБОЗНАЧЕНИЯ

Территориальные границы

- Граница сельского поселения
- Граница населенного пункта

Территории, для которых градостроительные регламенты не устанавливаются

- Земли лесного фонда
- Земли, покрытые поверхностными водами
- Сельскохозяйственные угодья в составе земель сельскохозяйственного назначения

Территориальные зоны

- Зона застройки индивидуальными жилыми домами
- Общественно-деловая зона
- Зона рекреационного назначения -объектов отдыха
- Зона туристической и санаторно-курортной деятельности
- Зона сельскохозяйственного использования в границах населенных пунктов
- Зона сельскохозяйственного производства
- Зона улиц, дорог, инженерной и транспортной инфраструктуры
- Производственная зона
- Зона ритуальных объектов
- Зона садоводства и огородничества

Зоны с особыми условиями использования территории

- Санитарно-защитная зона
- Охранная зона объектов электроэнергетики
- Охранная зона трубопроводов
- Водоохранная зона
- Рыбоохранная зона
- Прибрежная защитная полоса
- Зоны затопления и подтопления
- Зона санитарной охраны источников питьевого и хозяйственно-бытового водоснабжения (первый пояс)
- Зона минимальных расстояний до магистральных или промышленных трубопроводов
- Защитная зона объекта культурного наследия
- Охранная зона особо охраняемой природной территории

Приаэродромная территория

- Пятая, Шестая подзоны

Прочие объекты

- 1 Объект культурного наследия
- 1 Заказник
- 1 Памятник природы

МАСШТАБ 1:25000

м 250 0 500 1500 2500м

2.1. На территории Семилукского сельского поселения Семилукского муниципального района Воронежской области располагаются следующие особо охраняемые природные территории:

1. Государственный комплексный природный заказник областного значения «Землянский»;
2. Государственный комплексный природный заказник областного значения «Семилукский»;
3. Памятник природы областного значения «Чернышова гора»;
4. Памятник природы областного значения «Ендовище»;
5. Памятник природы областного значения «Озеро Круглое».

2.2. На территории Семилукского сельского поселения Семилукского муниципального района Воронежской области располагаются следующие объекты культурного наследия:

№ п/п	Наименование объекта культурного наследия	Сведения о границах территории объекта культурного наследия	Сведения о границах защитной зоны объекта культурного наследия	Сведения о границах зоны охраны объекта культурного наследия
1	Могила семьи Щеголевых, расстрелянных фашистами в 1942 г. за спасение советского летчика	Не установлена	Установлена приказом управления по охране объектов культурного наследия Воронежской области от 19.11.2019 № 71-01-07/298 «Об утверждении графического описания местоположения границ (с перечнем координат характерных точек этих границ) защитных зон объектов культурного наследия, расположенных на территории Воронежской области»	Не установлена

18. Перечень территориальных зон, установленных на карте градостроительного зонирования

1. Порядок установления территориальных зон определен статьей 34 ГрК РФ. На карте градостроительного зонирования установлены следующие виды территориальных зон:

Наименование территориальной зоны	Кодовое обозначение территориальной зоны
Жилые зоны	
Зона застройки индивидуальными жилыми домами	**Ж1**
Общественно-деловые зоны	
Общественно-деловая зона	**ОД**
Производственные и коммунально-складские зоны	
Производственная зона	**П1**
Зоны инженерной и транспортной инфраструктуры	
Зона улиц, дорог, инженерной и транспортной инфраструктуры	**ИТ1**
Зоны сельскохозяйственного использования	
Зона сельскохозяйственного использования в границах населенных пунктов	**СХ1**
Зона сельскохозяйственного производства	**СХ2**
Зоны рекреационного назначения	
Зона рекреационного назначения - объектов отдыха	**Р1**
Зона туристической и санитарно-курортной деятельности	**Р2**
Зоны специального назначения	
Зона ритуальных объектов	**СН1**
Зоны ведения садоводства для собственных нужд граждан	
Зона садоводства и огородничества	**СО1**

2. Сведения о границах территориальных зон, содержащие графическое описание местоположения границ территориальных зон, перечень координат характерных точек границ территориальных зон села Семилуки, являются приложением № 1 к настоящим Правилам.

3. Сведения о границах территориальных зон, содержащие графическое описание местоположения границ территориальных зон, перечень координат характерных точек границ территориальных зон села Ендовище, являются приложением № 2 к настоящим Правилам.

4. Сведения о границах территориальных зон, содержащие графическое описание местоположения границ территориальных зон, перечень координат характерных точек границ территориальных зон, расположенных за

границами населенных пунктов на территории Семилукского сельского поселения, являются приложением № 3 к настоящим Правилам.

ЧАСТЬ III. ГРАДОСТРОИТЕЛЬНЫЕ РЕГЛАМЕНТЫ

19. Общие положения о градостроительном регламенте

1. Градостроительным регламентом определяется правовой режим земельных участков, равно как всего, что находится над и под поверхностью земельных участков и используется в процессе их застройки и последующей эксплуатации объектов капитального строительства.

2. Действие градостроительного регламента распространяется в равной мере на все земельные участки и объекты капитального строительства, расположенные в пределах границ территориальной зоны, обозначенной на карте градостроительного зонирования.

3. Земли и земельные участки, на которые действие градостроительных регламентов не распространяется или для которых градостроительные регламенты не устанавливаются, определены статьей 36 ГрК РФ.

20. Виды разрешенного использования

1. Разрешенное использование земельных участков и объектов капитального строительства может быть следующих видов:

– основные виды разрешенного использования;

– условно разрешенные виды использования;

– вспомогательные виды разрешенного использования, допустимые только в качестве дополнительных по отношению к основным видам разрешенного использования и условно разрешенным видам использования и осуществляемые совместно с ними.

2. Виды разрешенного использования (далее – ВРИ) земельных участков в настоящих Правилах определяются в соответствии с приказом Министерства экономического развития Российской Федерации от 01.09.2014 № 540 «Об утверждении классификатора видов разрешенного использования земельных участков».

21. Градостроительные регламенты территориальных зон

1. Зона застройки индивидуальными жилыми домами – Ж1

№ п/п	Код ВРИ	Наименование ВРИ	Предельные (минимальные и (или) максимальные) размеры земельных участков, в том числе их площадь, м²		Максимальный процент застройки в границах земельного участка	Предельное количество этажей или предельная высота зданий, строений, сооружений	Минимальные отступы от границ земельных участков в целях определения мест допустимого размещения зданий, строений, сооружений, за пределами которых запрещено строительство зданий, строений, сооружений
			min	max			
ОСНОВНЫЕ ВИДЫ РАЗРЕШЕННОГО ИСПОЛЬЗОВАНИЯ ЗЕМЕЛЬНЫХ УЧАСТКОВ И ОБЪЕКТОВ КАПИТАЛЬНОГО СТРОИТЕЛЬСТВА							
1	2.1	Для индивидуального жилищного строительства	300	5000	50%	3 этажа	3 метра
2	2.3	Блокированная жилая застройка	80	3000	50%	3 этажа	3 метра; 0 метров – при примыкании к соседним зданиям
3	2.2	Для ведения личного подсобного хозяйства (приусадебный земельный участок)	400	10000	30%	3 этажа	3 метра
4	3.1.1	Предоставление коммунальных услуг	не подлежит установлению	5000	не подлежат установлению		
5	3.1.2	Административные здания организаций, обеспечивающих предоставление коммунальных услуг	не подлежат установлению		60%	3 этажа	3 метра
6	3.2.2	Оказание социальной помощи населению	не подлежат установлению		60%	3 этажа	3 метра
7	3.2.3	Оказание услуг связи	не подлежат установлению		60%	3 этажа	3 метра
8	3.4.1	Амбулаторно-поликлиническое обслуживание	не подлежат установлению			3 этажа	3 метра
9	3.5.1	Дошкольное, начальное и среднее общее образование	не подлежат установлению			4 этажа	3 метра
10	3.6.2.	Парки культуры и отдыха	не подлежат установлению				
11	5.1.3	Площадки для занятий	не подлежат установлению				

№ п/п	Код ВРИ	Наименование ВРИ	Предельные (минимальные и (или) максимальные) размеры земельных участков, в том числе их площадь, м^2		Максимальный процент застройки в границах земельного участка	Предельное количество этажей или предельная высота зданий, строений, сооружений	Минимальные отступы от границ земельных участков в целях определения мест допустимого размещения зданий, строений, сооружений, за пределами которых запрещено строительство зданий, строений, сооружений
			min	max			
		спортом					
12	9.3	Историко-культурная деятельность	не подлежат установлению				
13	11.1	Общее пользование водными объектами	не подлежат установлению				
14	12.0.1	Улично-дорожная сеть	действие градостроительного регламента не распространяется				
15	12.0.2	Благоустройство территории	действие градостроительного регламента не распространяется				
УСЛОВНО РАЗРЕШЕННЫЕ ВИДЫ ИСПОЛЬЗОВАНИЯ ЗЕМЕЛЬНЫХ УЧАСТКОВ И ОБЪЕКТОВ КАПИТАЛЬНОГО СТРОИТЕЛЬСТВА							
16	2.1.1	Малоэтажная многоквартирная жилая застройка	600	не подлежит установлению	45%	4 этажа	6 метров
17	2.7.1	Хранение автотранспорта	не подлежат установлению				
18	3.3	Бытовое обслуживание	200	5000	60%	3 этажа	3 метра
19	3.6.1	Объекты культурно-досуговой деятельности	200	5000	60%	3 этажа	3 метра
20	3.7.1	Осуществление религиозных обрядов	не подлежат установлению				3 метра
21	3.8.1	Государственное управление	не подлежат установлению		60%	4 этажа	3 метра
22	3.10.1	Амбулаторное ветеринарное обслуживание	200	5000	60%	3 этажа	3 метра
23	4.1	Деловое управление	не подлежат установлению		60%	4 этажа	3 метра
24	4.4	Магазины	200	5000	60%	3 этажа	3 метра
25	4.5	Банковская и страховая деятельность	не подлежат установлению		60%	3 этажа	3 метра
26	4.6	Общественное питание	200	5000	50%	3 этажа	3 метра
27	4.7	Гостиничное обслуживание	600	не подлежит установлению	45%	4 этажа	6 метров
28	4.9	Служебные гаражи	не подлежит	5000	60%	не подлежит установлению	3 метра

№ п/п	Код ВРИ	Наименование ВРИ	Предельные (минимальные и (или) максимальные) размеры земельных участков, в том числе их площадь, м^2		Максимальный процент застройки в границах земельного участка	Предельное количество этажей или предельная высота зданий, строений, сооружений	Минимальные отступы от границ земельных участков в целях определения мест допустимого размещения зданий, строений, сооружений, за пределами которых запрещено строительство зданий, строений, сооружений
			min	max			
			установлению				
29	5.1.2	Обеспечение занятий спортом в помещениях	не подлежат установлению		50%	не подлежит установлению	3 метра
30	6.4	Пищевая промышленность	400	5000	не подлежат установлению	15 метров	3 метра
31	8.3	Обеспечение внутреннего правопорядка	не подлежат установлению				3 метра

Ограничения использования земельных участков и объектов капитального строительства, устанавливаемые в соответствии с законодательством Российской Федерации, определяются пунктом 22 настоящих Правил.

2. Общественно-деловая зона – ОД

№ п/п	Код ВРИ	Наименование ВРИ	Предельные (минимальные и (или) максимальные) размеры земельных участков, в том числе их площадь, м^2		Максимальный процент застройки в границах земельного участка	Предельное количество этажей или предельная высота зданий, строений, сооружений	Минимальные отступы от границ земельных участков в целях определения мест допустимого размещения зданий, строений, сооружений, за пределами которых запрещено строительство зданий, строений, сооружений
			min	max			
ОСНОВНЫЕ ВИДЫ РАЗРЕШЕННОГО ИСПОЛЬЗОВАНИЯ ЗЕМЕЛЬНЫХ УЧАСТКОВ И ОБЪЕКТОВ КАПИТАЛЬНОГО СТРОИТЕЛЬСТВА							
1	3.1.1	Предоставление коммунальных услуг	не подлежит установлению	5000	не подлежат установлению		
2	3.1.2	Административные здания организаций, обеспечивающих предоставление коммунальных услуг	не подлежат установлению		60%	не подлежит установлению	3 метра
3	3.2.2	Оказание социальной помощи населению	не подлежат установлению		60%	не подлежит установлению	6 метров
4	3.2.3	Оказание услуг связи	не подлежат установлению		60%	не подлежит установлению	6 метров
5	3.3	Бытовое обслуживание	200	не подлежит установлению	60%	не подлежит установлению	6 метров
6	3.4.1	Амбулаторно-поликлиническое обслуживание	не подлежат установлению			не подлежит установлению	6 метров
7	3.5.1	Дошкольное, начальное и среднее общее образование	не подлежат установлению			4 этажа	6 метров
8	3.6.1	Объекты культурно-досуговой деятельности	не подлежат установлению		60%	не подлежит установлению	6 метров
9	3.6.2.	Парки культуры и отдыха	не подлежат установлению				
10	3.7.2	Религиозное управление и образование	не подлежат установлению				6 метров
11	3.8.1	Государственное управление	не подлежат установлению		60%	не подлежит установлению	6 метров
12	3.10.1	Амбулаторное ветеринарное обслуживание	не подлежат установлению		60%	3 этажа	3 метра
13	4.1	Деловое управление	не подлежат установлению		50%	не подлежит установлению	6 метров
14	4.3	Рынки	не подлежат установлению		45%	не подлежит установлению	6 метров

№ п/п	Код ВРИ	Наименование ВРИ	Предельные (минимальные и (или) максимальные) размеры земельных участков, в том числе их площадь, м^2		Максимальный процент застройки в границах земельного участка	Предельное количество этажей или предельная высота зданий, строений, сооружений	Минимальные отступы от границ земельных участков в целях определения мест допустимого размещения зданий, строений, сооружений, за пределами которых запрещено строительство зданий, строений, сооружений
			min	max			
15	4.4	Магазины	200	не подлежит установлению	60%	не подлежит установлению	3 метра
16	4.5	Банковская и страховая деятельность	не подлежат установлению		60%	не подлежит установлению	6 метров
17	4.6	Общественное питание	400	не подлежит установлению	50%	не подлежит установлению	6 метров
18	5.1.2	Обеспечение занятий спортом в помещениях	не подлежат установлению		45%	не подлежит установлению	6 метров
19	5.1.3	Площадки для занятий спортом	не подлежат установлению				
20	5.1.4	Оборудованные площадки для занятий спортом	не подлежат установлению				3 метра
21	8.3	Обеспечение внутреннего правопорядка	не подлежат установлению				3 метра
22	9.3	Историко-культурная деятельность	не подлежат установлению				
23	12.0.1	Улично-дорожная сеть	действие градостроительного регламента не распространяется				
24	12.0.2	Благоустройство территории	действие градостроительного регламента не распространяется				
УСЛОВНО РАЗРЕШЕННЫЕ ВИДЫ ИСПОЛЬЗОВАНИЯ ЗЕМЕЛЬНЫХ УЧАСТКОВ И ОБЪЕКТОВ КАПИТАЛЬНОГО СТРОИТЕЛЬСТВА							
25	4.9	Служебные гаражи	не подлежат установлению				3 метра

Ограничения использования земельных участков и объектов капитального строительства, устанавливаемые в соответствии с законодательством Российской Федерации, определяются пунктом 22 настоящих Правил.

3. Производственная зона – П1

№ п/п	Код ВРИ	Наименование ВРИ	Предельные (минимальные и (или) максимальные) размеры земельных участков, в том числе их площадь, м^2		Максимальный процент застройки в границах земельного участка	Предельное количество этажей или предельная высота зданий, строений, сооружений	Минимальные отступы от границ земельных участков в целях определения мест допустимого размещения зданий, строений, сооружений, за пределами которых запрещено строительство зданий, строений, сооружений
			min	max			
ОСНОВНЫЕ ВИДЫ РАЗРЕШЕННОГО ИСПОЛЬЗОВАНИЯ ЗЕМЕЛЬНЫХ УЧАСТКОВ И ОБЪЕКТОВ КАПИТАЛЬНОГО СТРОИТЕЛЬСТВА							
1	1.15	Хранение и переработка сельскохозяйственной продукции	не подлежат установлению				3 метра
2	1.18	Обеспечение сельскохозяйственного производства	не подлежат установлению				3 метра
3	3.1	Коммунальное обслуживание	не подлежат установлению				
4	6.1	Недропользование	не подлежат установлению				
5	6.3	Легкая промышленность	не подлежат установлению				3 метра
6	6.4	Пищевая промышленность	не подлежат установлению				3 метра
7	6.6	Строительная промышленность	не подлежат установлению				3 метра
8	6.8	Связь	не подлежат установлению				3 метра
9	6.9	Склады	не подлежат установлению		60%	не подлежит установлению	3 метра
10	6.9.1	Складские площадки	не подлежат установлению				
11	3.3	Бытовое обслуживание	200	не подлежит установлению	60%	не подлежит установлению	3 метра
12	4.1	Деловое управление	не подлежат установлению		50%	не подлежит установлению	3 метра
13	4.4	Магазины	200	не подлежит установлению	50%	не подлежит установлению	3 метра
14	4.6	Общественное питание	400	не подлежит установлению	50%	не подлежит установлению	3 метра
15	4.9	Служебные гаражи	не подлежат установлению				3 метра
16	4.9.1.1	Заправка транспортных средств	не подлежат установлению			1 этаж	3 метра
17	4.9.1.3	Автомобильные мойки	не подлежат установлению			1 этаж	3 метра
18	4.9.1.4	Ремонт автомобилей	не подлежат установлению			1 этаж	3 метра
19	12.0.1	Улично-дорожная сеть	действие градостроительного регламента не распространяется				

№ п/п	Код ВРИ	Наименование ВРИ	Предельные (минимальные и (или) максимальные) размеры земельных участков, в том числе их площадь, м²		Максимальный процент застройки в границах земельного участка	Предельное количество этажей или предельная высота зданий, строений, сооружений	Минимальные отступы от границ земельных участков в целях определения мест допустимого размещения зданий, строений, сооружений, за пределами которых запрещено строительство зданий, строений, сооружений
			min	max			
20	12.0.2	Благоустройство территории	действие градостроительного регламента не распространяется				
УСЛОВНО РАЗРЕШЕННЫЕ ВИДЫ ИСПОЛЬЗОВАНИЯ ЗЕМЕЛЬНЫХ УЧАСТКОВ И ОБЪЕКТОВ КАПИТАЛЬНОГО СТРОИТЕЛЬСТВА							
21	6.7	Энергетика	не подлежат установлению				3 метра

Ограничения использования земельных участков и объектов капитального строительства, устанавливаемые в соответствии с законодательством Российской Федерации, определяются пунктом 22 настоящих Правил.

4. Зона улиц, дорог, инженерной и транспортной инфраструктуры – ИТ1

№ п/п	Код ВРИ	Наименование ВРИ	Предельные (минимальные и (или) максимальные) размеры земельных участков, в том числе их площадь, м²		Максимальный процент застройки в границах земельного участка	Предельное количество этажей или предельная высота зданий, строений, сооружений	Минимальные отступы от границ земельных участков в целях определения мест допустимого размещения зданий, строений, сооружений, за пределами которых запрещено строительство зданий, строений, сооружений
			min	max			
ОСНОВНЫЕ ВИДЫ РАЗРЕШЕННОГО ИСПОЛЬЗОВАНИЯ ЗЕМЕЛЬНЫХ УЧАСТКОВ И ОБЪЕКТОВ КАПИТАЛЬНОГО СТРОИТЕЛЬСТВА							
1	7.2.1	Размещение автомобильных дорог	действие градостроительного регламента не распространяется				
2	3.1.1	Предоставление коммунальных услуг	не подлежат установлению				
3	6.8	Связь	не подлежат установлению				3 метра

№ п/п	Код ВРИ	Наименование ВРИ	Предельные (минимальные и (или) максимальные) размеры земельных участков, в том числе их площадь, м²		Максимальный процент застройки в границах земельного участка	Предельное количество этажей или предельная высота зданий, строений, сооружений	Минимальные отступы от границ земельных участков в целях определения мест допустимого размещения зданий, строений, сооружений, за пределами которых запрещено строительство зданий, строений, сооружений
			min	max			
4	6.7	Энергетика	не подлежат установлению				3 метра
5	12.0.1	Улично-дорожная сеть	действие градостроительного регламента не распространяется				
УСЛОВНО РАЗРЕШЕННЫЕ ВИДЫ ИСПОЛЬЗОВАНИЯ ЗЕМЕЛЬНЫХ УЧАСТКОВ И ОБЪЕКТОВ КАПИТАЛЬНОГО СТРОИТЕЛЬСТВА							
6	4.9.1	Объекты дорожного сервиса	не подлежат установлению				3 метра

Ограничения использования земельных участков и объектов капитального строительства, устанавливаемые в соответствии с законодательством Российской Федерации, определяются пунктом 22 настоящих Правил.

5. Зона сельскохозяйственного использования в границах населенных пунктов – СХ1

№ п/п	Код ВРИ	Наименование ВРИ	Предельные (минимальные и (или) максимальные) размеры земельных участков, в том числе их площадь, м²		Максимальный процент застройки в границах земельного участка	Предельное количество этажей или предельная высота зданий, строений, сооружений	Минимальные отступы от границ земельных участков в целях определения мест допустимого размещения зданий, строений, сооружений, за пределами которых запрещено строительство зданий, строений, сооружений
			min	max			
ОСНОВНЫЕ ВИДЫ РАЗРЕШЕННОГО ИСПОЛЬЗОВАНИЯ ЗЕМЕЛЬНЫХ УЧАСТКОВ И ОБЪЕКТОВ КАПИТАЛЬНОГО СТРОИТЕЛЬСТВА							
1	1.3	Овощеводство	не подлежат установлению				

№ п/п	Код ВРИ	Наименование ВРИ	Предельные (минимальные и (или) максимальные) размеры земельных участков, в том числе их площадь, м^2		Максимальный процент застройки в границах земельного участка	Предельное количество этажей или предельная высота зданий, строений, сооружений	Минимальные отступы от границ земельных участков в целях определения мест допустимого размещения зданий, строений, сооружений, за пределами которых запрещено строительство зданий, строений, сооружений
			min	max			
2	1.5	Садоводство	не подлежат установлению				
3	1.12	Пчеловодство	не подлежат установлению				
4	1.16	Ведение личного подсобного хозяйства на полевых участках	не подлежат установлению				
5	1.17	Питомники	не подлежат установлению				
6	1.19	Сенокошение	не подлежат установлению				
7	1.20	Выпас сельскохозяйственных животных	не подлежат установлению				
8	3.1.1	Предоставление коммунальных услуг	не подлежат установлению				
9	12.0.2	Благоустройство территории	действие градостроительного регламента не распространяется				
УСЛОВНО РАЗРЕШЕННЫЕ ВИДЫ ИСПОЛЬЗОВАНИЯ ЗЕМЕЛЬНЫХ УЧАСТКОВ И ОБЪЕКТОВ КАПИТАЛЬНОГО СТРОИТЕЛЬСТВА							
10	1.15	Хранение и переработка сельскохозяйственной продукции	не подлежат установлению				3 метра
11	6.8	Связь	не подлежат установлению				3 метра

Ограничения использования земельных участков и объектов капитального строительства, устанавливаемые в соответствии с законодательством Российской Федерации, определяются пунктом 22 настоящих Правил.

6. Зона сельскохозяйственного производства – СХ2

№ п/п	Код ВРИ	Наименование ВРИ	Предельные (минимальные и (или) максимальные) размеры земельных участков, в том числе их площадь, м²		Максимальный процент застройки в границах земельного участка	Предельное количество этажей или предельная высота зданий, строений, сооружений	Минимальные отступы от границ земельных участков в целях определения мест допустимого размещения зданий, строений, сооружений, за пределами которых запрещено строительство зданий, строений, сооружений
			min	max			
ОСНОВНЫЕ ВИДЫ РАЗРЕШЕННОГО ИСПОЛЬЗОВАНИЯ ЗЕМЕЛЬНЫХ УЧАСТКОВ И ОБЪЕКТОВ КАПИТАЛЬНОГО СТРОИТЕЛЬСТВА							
1	1.12	Пчеловодство	не подлежат установлению				
2	1.15	Хранение и переработка сельскохозяйственной продукции	не подлежат установлению				3 метра
3	1.18	Обеспечение сельскохозяйственного производства	не подлежат установлению				3 метра
4	3.1.1	Предоставление коммунальных услуг	не подлежат установлению				
5	4.1	Деловое управление	не подлежат установлению		50%	не подлежит установлению	3 метра
6	4.4	Магазины	не подлежит установлению	5000	50%	не подлежит установлению	3 метра
7	4.9.1.1	Заправка транспортных средств	не подлежат установлению			1 этаж	3 метра
8	4.9.1.3	Автомобильные мойки	не подлежат установлению			1 этаж	3 метра
9	4.9.1.4	Ремонт автомобилей	не подлежат установлению			1 этаж	3 метра
10	6.9	Склады	не подлежат установлению		60%	не подлежит установлению	3 метра
11	6.9.1	Складские площадки	не подлежат установлению				
12	12.0.2	Благоустройство территории	действие градостроительного регламента не распространяется				
УСЛОВНО РАЗРЕШЕННЫЕ ВИДЫ ИСПОЛЬЗОВАНИЯ ЗЕМЕЛЬНЫХ УЧАСТКОВ И ОБЪЕКТОВ КАПИТАЛЬНОГО СТРОИТЕЛЬСТВА							
13	1.8	Скотоводство	не подлежат установлению				3 метра
14	6.4	Пищевая промышленность	не подлежат установлению				3 метра
15	6.8	Связь	не подлежат установлению				3 метра

Ограничения использования земельных участков и объектов капитального строительства, устанавливаемые в соответствии с законодательством Российской Федерации, определяются пунктом 22 настоящих Правил.

7. Зона рекреационного назначения - объектов отдыха - Р1

№ п/п	Код ВРИ	Наименование ВРИ	Предельные (минимальные и (или) максимальные) размеры земельных участков, в том числе их площадь, м^2		Максимальный процент застройки в границах земельного участка	Предельное количество этажей или предельная высота зданий, строений, сооружений	Минимальные отступы от границ земельных участков в целях определения мест допустимого размещения зданий, строений, сооружений, за пределами которых запрещено строительство зданий, строений, сооружений
			min	max			
ОСНОВНЫЕ ВИДЫ РАЗРЕШЕННОГО ИСПОЛЬЗОВАНИЯ ЗЕМЕЛЬНЫХ УЧАСТКОВ И ОБЪЕКТОВ КАПИТАЛЬНОГО СТРОИТЕЛЬСТВА							
1	3.6.2.	Парки культуры и отдыха	не подлежат установлению				
2	5.1.3	Площадки для занятий спортом	не подлежат установлению				
3	12.0.2	Благоустройство территории	действие градостроительного регламента не распространяется				
4	3.1.1	Предоставление коммунальных услуг	не подлежит установлению				
УСЛОВНО РАЗРЕШЕННЫЕ ВИДЫ ИСПОЛЬЗОВАНИЯ ЗЕМЕЛЬНЫХ УЧАСТКОВ И ОБЪЕКТОВ КАПИТАЛЬНОГО СТРОИТЕЛЬСТВА							
5	3.6.1	Объекты культурно-досуговой деятельности	200	3000	45%	не подлежит установлению	3 метра
6	4.6	Общественное питание	200	1000	50%	не подлежит установлению	3 метра
7	4.8.1	Развлекательные мероприятия	не подлежат установлению		45%	не подлежит установлению	3 метра

Ограничения использования земельных участков и объектов капитального строительства, устанавливаемые в соответствии с законодательством Российской Федерации, определяются пунктом 22 настоящих Правил.

8. Зона туристической и санаторно-курортной деятельности – Р2

№ п/п	Код ВРИ	Наименование ВРИ	Предельные (минимальные и (или) максимальные) размеры земельных участков, в том числе их площадь, м²		Максимальный процент застройки в границах земельного участка	Предельное количество этажей или предельная высота зданий, строений, сооружений	Минимальные отступы от границ земельных участков в целях определения мест допустимого размещения зданий, строений, сооружений, за пределами которых запрещено строительство зданий, строений, сооружений
			min	max			
ОСНОВНЫЕ ВИДЫ РАЗРЕШЕННОГО ИСПОЛЬЗОВАНИЯ ЗЕМЕЛЬНЫХ УЧАСТКОВ И ОБЪЕКТОВ КАПИТАЛЬНОГО СТРОИТЕЛЬСТВА							
	5.2	Природно-познавательный туризм	не подлежат установлению				
	5.2.1	Туристическое обслуживание	не подлежат установлению		45%	3 этажа	3 метра
	9.2	Курортная деятельность	не подлежат установлению		45%	3 этажа	3 метра
	9.2.1	Санаторная деятельность	не подлежат установлению		45%	3 этажа	3 метра
	12.0.2	Благоустройство территории	действие градостроительного регламента не распространяется				
УСЛОВНО РАЗРЕШЕННЫЕ ВИДЫ ИСПОЛЬЗОВАНИЯ ЗЕМЕЛЬНЫХ УЧАСТКОВ И ОБЪЕКТОВ КАПИТАЛЬНОГО СТРОИТЕЛЬСТВА							
	3.1.1	Предоставление коммунальных услуг	не подлежит установлению				
	4.4	Магазины	200	1000	60%	3 этажа	3 метра
	4.6	Общественное питание	200	1000	50%	не подлежит установлению	3 метра
	5.1.7	Спортивные базы	не подлежат установлению		25%	3 этажа	3 метра

Ограничения использования земельных участков и объектов капитального строительства, устанавливаемые в соответствии с законодательством Российской Федерации, определяются пунктом 22 настоящих Правил.

9. Зона ритуальных объектов - СН1

№ п/п	Код ВРИ	Наименование ВРИ	Предельные (минимальные и (или) максимальные) размеры земельных участков, в том числе их площадь, м²		Максимальный процент застройки в границах земельного участка	Предельное количество этажей или предельная высота зданий, строений, сооружений	Минимальные отступы от границ земельных участков в целях определения мест допустимого размещения зданий, строений, сооружений, за пределами которых запрещено строительство зданий, строений, сооружений
			min	max			
ОСНОВНЫЕ ВИДЫ РАЗРЕШЕННОГО ИСПОЛЬЗОВАНИЯ ЗЕМЕЛЬНЫХ УЧАСТКОВ И ОБЪЕКТОВ КАПИТАЛЬНОГО СТРОИТЕЛЬСТВА							
1	12.1	Ритуальная деятельность	не подлежит установлению	400000	не подлежат установлению		3 метра
2	12.0.2	Благоустройство территории	действие градостроительного регламента не распространяется				
3	3.1.1	Предоставление коммунальных услуг	не подлежит установлению				
УСЛОВНО РАЗРЕШЕННЫЕ ВИДЫ ИСПОЛЬЗОВАНИЯ ЗЕМЕЛЬНЫХ УЧАСТКОВ И ОБЪЕКТОВ КАПИТАЛЬНОГО СТРОИТЕЛЬСТВА							
4	Не установлены						

Ограничения использования земельных участков и объектов капитального строительства, устанавливаемые в соответствии с законодательством Российской Федерации, определяются пунктом 22 настоящих Правил.

10. Зона садоводства и огородничества – СО1

№ п/п	Код ВРИ	Наименование ВРИ	Предельные (минимальные и (или) максимальные) размеры земельных участков, в том числе их площадь, м²		Максимальный процент застройки в границах земельного участка	Предельное количество этажей или предельная высота зданий, строений, сооружений	Минимальные отступы от границ земельных участков в целях определения мест допустимого размещения зданий, строений, сооружений, за пределами которых запрещено строительство зданий, строений, сооружений
			min	max			
ОСНОВНЫЕ ВИДЫ РАЗРЕШЕННОГО ИСПОЛЬЗОВАНИЯ ЗЕМЕЛЬНЫХ УЧАСТКОВ И ОБЪЕКТОВ КАПИТАЛЬНОГО СТРОИТЕЛЬСТВА							
1	13.0	Земельные участки общего назначения	100	2000	50%	13 метров	3 метра
2	13.1	Ведение огородничества	100	4500	0%	не подлежат установлению	
3	13.2	Ведение садоводства	600	2000	30%	3 этажа /13 метров	3 метра
4	3.1.1	Предоставление коммунальных услуг	не подлежит установлению				
5	4.4	Магазины	200	не подлежит установлению	50%	13 метров	3 метра
6	12.0.2	Благоустройство территории	действие градостроительного регламента не распространяется				
УСЛОВНО РАЗРЕШЕННЫЕ ВИДЫ ИСПОЛЬЗОВАНИЯ ЗЕМЕЛЬНЫХ УЧАСТКОВ И ОБЪЕКТОВ КАПИТАЛЬНОГО СТРОИТЕЛЬСТВА							
7	Не установлены						

Ограничения использования земельных участков и объектов капитального строительства, устанавливаемые в соответствии с законодательством Российской Федерации, определяются пунктом 22 настоящих Правил.

22. Ограничения использования земельных участков и объектов капитального строительства, устанавливаемые в соответствии с законодательством Российской Федерации

1. На территории Семилукского сельского поселения Семилукского муниципального района Воронежской области располагаются следующие зоны с особыми условиями использования территории:

– защитная зона объекта культурного наследия;

– охранная зона объектов электроэнергетики (объектов электросетевого хозяйства и объектов по производству электрической энергии);

– охранная зона трубопроводов (газопроводов, нефтепроводов и нефтепродуктопроводов, аммиакопроводов);

– приаэродромная территория;

– охранная зона особо охраняемой природной территории (государственного природного заповедника, национального парка, природного парка, памятника природы);

– водоохранная (рыбоохранная) зона;

– прибрежная защитная полоса;

– зоны санитарной охраны источников питьевого и хозяйственно-бытового водоснабжения, а также устанавливаемые в случаях, предусмотренных Водным кодексом Российской Федерации, в отношении подземных водных объектов зоны специальной охраны;

– зоны затопления и подтопления;

– санитарно-защитная зона;

– зона минимальных расстояний до магистральных или промышленных трубопроводов (газопроводов, нефтепроводов и нефтепродуктопроводов, аммиакопроводов).

2. Ограничения для зон с особыми условиями использования территории установлены в соответствии с действующими нормативами.

№ п/п	Вид зоны	Ограничения в использовании земельных участков и объектов капитального строительства	Основания установления ограничений
1	Защитная зона объекта культурного наследия	Запрещается строительство объектов капитального строительства и их реконструкция, связанная с изменением их параметров (высоты, количества этажей, площади), за исключением строительства и реконструкции линейных объектов.	Приказ управления по охране объектов культурного наследия Воронежской области от 19.11.2019 № 71-01-07/298 «Об утверждении графического описания местоположения границ (с перечнем координат характерных точек этих границ) защитных зон объектов культурного наследия, расположенных на территории Воронежской области»
2	Охранная зона объектов электроэнергетики (объектов электросетевого хозяйства и объектов по производству электрической энергии)	1. В охранных зонах объектов электросетевого хозяйства, размещенных на земельных участках, запрещается осуществлять любые действия, которые могут нарушить безопасную работу объектов электросетевого хозяйства, в том числе привести к их повреждению или уничтожению, и (или) повлечь причинение вреда жизни, здоровью граждан и имуществу физических или юридических лиц, а также повлечь нанесение экологического ущерба и возникновение пожаров, в том числе: - набрасывать на провода и опоры воздушных линий электропередачи посторонние предметы, а также подниматься на опоры воздушных линий электропередачи; - размещать любые объекты и предметы (материалы) в пределах созданных в соответствии с требованиями нормативно-технических документов проходов и подъездов для доступа к объектам электросетевого хозяйства, а также	Постановление Правительства Российской Федерации от 24.02.2009 № 160 «О порядке установления охранных зон объектов электросетевого хозяйства и особых условий использования земельных участков, расположенных в границах таких зон» Постановление Правительства Российской Федерации от 18.11.2013 № 1033 «О порядке установления охранных зон объектов по производству электрической энергии и особых условий использования земельных участков, расположенных в границах таких зон»

		проводить любые работы и возводить сооружения, которые могут препятствовать доступу к объектам электросетевого хозяйства, без создания необходимых для такого доступа проходов и подъездов; - находиться в пределах огороженной территории и помещениях распределительных устройств и подстанций, открывать двери и люки распределительных устройств и подстанций, производить переключения и подключения в электрических сетях (указанное требование не распространяется на работников, занятых выполнением разрешённых в установленном порядке работ), разводить огонь в пределах охранных зон вводных и распределительных устройств, подстанций, воздушных линий электропередачи, а также в охранных зонах кабельных линий электропередачи; - размещать свалки; - производить работы ударными механизмами, сбрасывать тяжести массой свыше 5 тонн, производить сброс и слив едких и коррозионных веществ и горюче-смазочных материалов (в охранных зонах подземных кабельных линий электропередачи). 2. Для объектов электросетевого хозяйства напряжением свыше 1000 вольт, помимо действий, предусмотренных пунктом 1, запрещается: - складировать или размещать хранилища любых, в том числе горюче-смазочных материалов; - размещать детские и спортивные площадки, стадионы, рынки, торговые точки, полевые станы, загоны для скота, гаражи и стоянки всех видов машин и механизмов, проводить любые мероприятия, связанные с большим скоплением людей, не занятых выполнением разрешённых в установленном порядке работ (в охранных зонах воздушных линий электропередачи); - использовать (запускать) любые летательные аппараты, в том числе воздушных змеев, спортивные модели летательных аппаратов (в охранных зонах воздушных линий электропередачи); - бросать якоря с судов и осуществлять их проход с отданными якорями, цепями, лотами, волокушами и тралами (в охранных	

		зонах подводных кабельных линий электропередачи); - осуществлять проход судов с поднятыми стрелами кранов и других механизмов (в охранных зонах воздушных линий электропередачи). 3. Без письменного разрешения сетевой организации запрещается: - строительство, капитальный ремонт, реконструкция или снос зданий и сооружений; - горные, взрывные, мелиоративные работы, в том числе связанные с временным затоплением земель; - посадка и вырубка деревьев и кустарников; - дноуглубительные, землечерпальные и погрузочно-разгрузочные работы, добыча рыбы, других водных животных и растений придонными орудиями лова, устройство водопоев, колка и заготовка льда (в охранных зонах подводных кабельных линий электропередачи); - проход судов, у которых расстояние по вертикали от верхнего крайнего габарита с грузом или без груза до нижней точки провеса проводов переходов воздушных линий электропередачи через водоёмы менее минимально допустимого расстояния, в том числе с учётом максимального уровня подъёма воды при паводке; - проезд машин и механизмов, имеющих общую высоту с грузом или без груза от поверхности дороги более 4,5 метра (в охранных зонах воздушных линий электропередачи); - земляные работы на глубине более 0,3 метра (на вспахиваемых землях на глубине более 0,45 метра), а также планировка грунта (в охранных зонах подземных кабельных линий электропередачи); - полив сельскохозяйственных культур в случае, если высота струи воды может составить свыше 3 метров (в охранных зонах воздушных линий электропередачи); - полевые сельскохозяйственные работы с применением сельскохозяйственных машин и оборудования высотой более 4 метров (в охранных зонах воздушных линий электропередачи) или полевые сельскохозяйственные работы, связанные с вспашкой земли (в охранных зонах кабельных линий	

		электропередачи). 4. Для объектов электросетевого хозяйства напряжением до 1000 вольт, помимо действий, предусмотренных пунктом 3, без письменного решения о согласовании сетевых организаций запрещается: - размещать детские и спортивные площадки, стадионы, рынки, торговые точки, полевые станы, загоны для скота, гаражи и стоянки всех видов машин и механизмов, садовые, огородные земельные участки и иные объекты недвижимости, расположенные в границах территории ведения гражданами садоводства или огородничества для собственных нужд объекты жилищного строительства, в том числе индивидуального (в охранных зонах воздушных линий электропередачи); - складировать или размещать хранилища любых, в том числе горюче-смазочных материалов; - устраивать причалы для стоянки судов, барж и плавучих кранов, бросать якоря с судов и осуществлять их проход с отданными якорями, цепями, лотами, волокушами и тралами (в охранных зонах подводных кабельных линий электропередачи). 5. В охранных зонах объектов по производству электрической энергии запрещается осуществлять действия, которые могут нарушить безопасную работу объектов, в том числе привести к их повреждению или уничтожению и (или) повлечь причинение вреда жизни, здоровью граждан и имуществу физических или юридических лиц, а также нанесение вреда окружающей среде и возникновение пожаров и чрезвычайных ситуаций, а именно: - убирать, перемещать, засыпать и повреждать предупреждающие знаки; - размещать кладбища, скотомогильники, захоронения отходов производства и потребления, радиоактивных, химических, взрывчатых, токсичных, отравляющих и ядовитых веществ; - производить сброс и слив едких и коррозионных веществ, в том числе растворов кислот, щелочей и солей, а также горюче-	

		смазочных материалов; - разводить огонь и размещать какие-либо открытые или закрытые источники огня; - проводить работы, размещать объекты и предметы, возводить сооружения, которые могут препятствовать доступу к объектам, без создания необходимых для такого доступа проходов и подъездов; - производить работы ударными механизмами, сбрасывать тяжести массой свыше 5 тонн; - складировать любые материалы, в том числе взрывоопасные, пожароопасные и горюче-смазочные. 6. Без письменного согласования владельцев объектов запрещается: - размещать детские и спортивные площадки, стадионы, рынки, торговые точки, полевые станы, загоны для скота, гаражи и стоянки всех видов машин и механизмов; - проводить любые мероприятия, связанные с пребыванием людей, не занятых выполнением работ, разрешенных в установленном порядке; - осуществлять горные, взрывные, мелиоративные работы, в том числе связанные с временным затоплением земель.	
3	Охранная зона трубопроводов (газопроводов, нефтепроводов и нефтепродуктопроводов, аммиакопроводов)	1. В охранных зонах трубопроводов запрещается производить всякого рода действия, могущие нарушить нормальную эксплуатацию трубопроводов либо привести к их повреждению, в частности: - перемещать, засыпать и ломать опознавательные и сигнальные знаки, контрольно - измерительные пункты; - открывать люки, калитки и двери необслуживаемых усилительных пунктов кабельной связи, ограждений узлов линейной арматуры, станций катодной и дренажной защиты, линейных и смотровых колодцев и других линейных устройств, открывать и закрывать краны и задвижки, отключать или включать средства связи, энергоснабжения и телемеханики трубопроводов; - устраивать всякого рода свалки, выливать растворы кислот, солей и щелочей; - разрушать берегоукрепительные сооружения,	Федеральный закон от 31.03.1999 № 69-ФЗ «О газоснабжении в Российской Федерации» «Правила охраны магистральных трубопроводов», утвержденные Минтопэнерго РФ 29.04.1992, Постановлением Госгортехнадзора РФ от 22.04.1992 № 9 Постановление Госгортехнадзора Российской Федерации от 23.11.1994 № 61 «О распространении «Правил охраны магистральных трубопроводов» на магистральные аммиакопроводы» Постановление Правительства Российской

		водопропускные устройства, земляные и иные сооружения (устройства), предохраняющие трубопроводы от разрушения, а прилегающую территорию и окружающую местность - от аварийного разлива транспортируемой продукции; - бросать якоря, проходить с отданными якорями, цепями, лотами, волокушами и тралами, производить дноуглубительные и землечерпальные работы; - разводить огонь и размещать какие-либо открытые или закрытые источники огня. 2. В охранных зонах трубопроводов без письменного разрешения предприятий трубопроводного транспорта запрещается: - возводить любые постройки и сооружения; на расстоянии ближе 1000 м от оси аммиакопровода запрещается: строить коллективные сады с жилыми домами, устраивать массовые спортивные соревнования, соревнования с участием зрителей, купания, массовый отдых людей, любительское рыболовство, расположение временных полевых жилищ и станов любого назначения, загоны для скота; - высаживать деревья и кустарники всех видов, складировать корма, удобрения, материалы, сено и солому, располагать коновязи, содержать скот, выделять рыбопромысловые участки, производить добычу рыбы, а также водных животных и растений, устраивать водопои, производить колку и заготовку льда; - сооружать проезды и переезды через трассы трубопроводов, устраивать стоянки автомобильного транспорта, тракторов и механизмов, размещать сады и огороды; - производить мелиоративные земляные работы, сооружать оросительные и осушительные системы; - производить всякого рода открытые и подземные, горные, строительные, монтажные и взрывные работы, планировку грунта. 3. В охранных зонах магистральных газопроводов запрещается: - перемещать, засыпать, повреждать и разрушать контрольно-измерительные и контрольно-диагностические пункты,	Федерации от 08.09.2017 № 1083 «Об утверждении Правил охраны магистральных газопроводов и о внесении изменений в Положение о представлении в федеральный орган исполнительной власти (его территориальные органы), уполномоченный Правительством Российской Федерации на осуществление государственного кадастрового учета, государственной регистрации прав, ведение Единого государственного реестра недвижимости и предоставление сведений, содержащихся в Едином государственном реестре недвижимости, федеральными органами исполнительной власти, органами государственной власти субъектов Российской Федерации и органами местного самоуправления дополнительных сведений, воспроизводимых на публичных кадастровых картах» Постановление Правительства Российской Федерации от 20.11.2000 № 878 «Об утверждении Правил охраны газораспределительных сетей»

		предупредительные надписи, опознавательные и сигнальные знаки местонахождения магистральных газопроводов; - открывать двери и люки необслуживаемых усилительных пунктов на кабельных линиях связи, калитки ограждений узлов линейной арматуры, двери установок электрохимической защиты, люки линейных и смотровых колодцев, открывать и закрывать краны, задвижки, отключать и включать средства связи, энергоснабжения, устройства телемеханики магистральных газопроводов; - устраивать свалки, осуществлять сброс и слив едких и коррозионно-агрессивных веществ и горюче-смазочных материалов; - складировать любые материалы, в том числе горюче-смазочные, или размещать хранилища любых материалов; - повреждать берегозащитные, водовыпускные сооружения, земляные и иные сооружения (устройства), предохраняющие магистральный газопровод от разрушения; - осуществлять постановку судов и плавучих объектов на якорь, добычу морских млекопитающих, рыболовство придонными орудиями добычи (вылова) водных биологических ресурсов, плавание с вытравленной якорь-цепью; - проводить дноуглубительные и другие работы, связанные с изменением дна и берегов водных объектов, за исключением работ, необходимых для технического обслуживания объекта магистрального газопровода; - проводить работы с использованием ударно-импульсных устройств и вспомогательных механизмов, сбрасывать грузы; - осуществлять рекреационную деятельность (кроме деятельности по размещению туристских стоянок), разводить костры и размещать источники огня; - огораживать и перегораживать охранные зоны; - размещать какие-либо здания, строения, сооружения, не относящиеся к объектам, указанным в пункте 2 Правил, за исключением объектов, указанных в подпунктах «д» – «к» и «м» пункта 6 Правил, утвержденных Постановлением Правительства РФ от 08.09.2017 № 1083; - осуществлять несанкционированное подключение	

		(присоединение) к магистральному газопроводу. 4. В охранных зонах магистральных газопроводов без письменного разрешения собственника магистрального газопровода или организации, эксплуатирующей магистральный газопровод не допускается: - проведение горных, взрывных, строительных, монтажных, мелиоративных работ, в том числе работ, связанных с затоплением земель; - осуществление посадки и вырубки деревьев и кустарников; - проведение погрузочно-разгрузочных работ, устройство водопоев скота, колка и заготовка льда; - проведение земляных работ на глубине более чем 0,3 метра, планировка грунта; - сооружение запруд на реках и ручьях; - складирование кормов, удобрений, сена, соломы, размещение полевых станов и загонов для скота; - размещение туристских стоянок; - размещение гаражей, стоянок и парковок транспортных средств; - сооружение переездов через магистральные газопроводы; - прокладка инженерных коммуникаций; - проведение инженерных изысканий, связанных с бурением скважин и устройством шурфов; - устройство причалов для судов и пляжей; - проведение работ на объектах транспортной инфраструктуры, находящихся на территории охранной зоны; - проведение работ, связанных с временным затоплением земель, не относящихся к землям сельскохозяйственного назначения. 5. В границах охранной зоны газораспределительных сетей запрещается: - строить объекты жилищно-гражданского и производственного назначения; - сносить и реконструировать мосты, коллекторы, автомобильные и железные дороги с расположенными на них газораспределительными сетями без предварительного выноса	

		этих газопроводов по согласованию с эксплуатационными организациями; - разрушать берегоукрепительные сооружения, водопропускные устройства, земляные и иные сооружения, предохраняющие газораспределительные сети от разрушений; - перемещать, повреждать, засыпать и уничтожать опознавательные знаки, контрольно-измерительные пункты и другие устройства газораспределительных сетей; - устраивать свалки и склады, разливать растворы кислот, солей, щелочей и других химически активных веществ; - огораживать и перегораживать охранные зоны, препятствовать доступу персонала эксплуатационных организаций к газораспределительным сетям, проведению обслуживания и устранению повреждений газораспределительных сетей; - разводить огонь и размещать источники огня; - рыть погреба, копать и обрабатывать почву сельскохозяйственными и мелиоративными орудиями и механизмами на глубину более 0,3 метра; - открывать калитки и двери газорегуляторных пунктов, станций катодной и дренажной защиты, люки подземных колодцев, включать или отключать электроснабжение средств связи, освещения и систем телемеханики; - набрасывать, приставлять и привязывать к опорам и надземным газопроводам, ограждениям и зданиям газораспределительных сетей посторонние предметы, лестницы, влезать на них; - самовольно подключаться к газораспределительным сетям.	
4	Приаэродромная территория	На приаэродромной территории выделяются подзоны, в которых устанавливаются ограничения использования объектов недвижимости и осуществления деятельности: - в первой подзоне запрещается размещать объекты, не предназначенные для организации и обслуживания воздушного движения и воздушных перевозок, обеспечения взлета, посадки, руления и стоянки воздушных судов; - во второй подзоне запрещается размещать объекты, не предназначенные для обслуживания пассажиров и обработки	Воздушный кодекс Российской Федерации Постановление Правительства Российской Федерации от 02.12.2017 № 1460 «Об утверждении Правил установления приаэродромной территории, Правил выделения на приаэродромной территории подзон и Правил разрешения разногласий, возникающих между высшими

		багажа, грузов и почты, обслуживания воздушных судов, хранения авиационного топлива и заправки воздушных судов, обеспечения энергоснабжения, а также объекты, не относящиеся к инфраструктуре аэропорта; - в третьей подзоне запрещается размещать объекты, высота которых превышает ограничения, установленные уполномоченным Правительством Российской Федерации федеральным органом исполнительной власти при установлении соответствующей приаэродромной территории; - в четвертой подзоне запрещается размещать объекты, создающие помехи в работе наземных объектов средств и систем обслуживания воздушного движения, навигации, посадки и связи, предназначенных для организации воздушного движения и расположенных вне первой подзоны; - в пятой подзоне запрещается размещать опасные производственные объекты, функционирование которых может повлиять на безопасность полетов воздушных судов; - в шестой подзоне запрещается размещать объекты, способствующие привлечению и массовому скоплению птиц; - в седьмой подзоне, в ввиду превышения уровня шумового и электромагнитного воздействий, концентраций загрязняющих веществ в атмосферном воздухе, запрещается размещать объекты, виды которых в зависимости от их функционального назначения определяются уполномоченным федеральным органом исполнительной власти при установлении соответствующей приаэродромной территории с учетом требований законодательства в области обеспечения санитарно-эпидемиологического благополучия населения, если иное не установлено федеральными законами.	исполнительными органами государственной власти субъектов Российской Федерации и уполномоченными Правительством Российской Федерации федеральными органами исполнительной власти при согласовании проекта решения об установлении приаэродромной территории»
5	Охранная зона особо охраняемой природной территории (государственного природного заповедника, национального парка, природного парка, памятника природы)	В границах охранных зон запрещается деятельность, оказывающая негативное (вредное) воздействие на природные комплексы государственного природного заповедника, национального парка, природного парка или памятника природы. Не допускается размещение линейных объектов в границах особо охраняемых природных территорий в случаях,	Федеральный закон от 14.03.1995 № 33-ФЗ «Об особо охраняемых природных территориях» Постановление Правительства Воронежской области от 28.06.2018 № 572 «О создании памятника природы областного значения

		установленных Федеральный закон от 14.03.1995 № 33-ФЗ «Об особо охраняемых природных территориях», а в случае зонирования особо охраняемой природной территории - в границах ее функциональных зон, режим которых, установленный в соответствии с Федеральным законом от 14.03.1995 № 33-ФЗ «Об особо охраняемых природных территориях», запрещает размещение таких линейных объектов.	«Озеро Круглое» и его охранной зоны»
6	Водоохранная зона	В границах водоохраной зоны запрещается: - использование сточных вод в целях регулирования плодородия почв; - размещение кладбищ, скотомогильников, объектов размещения отходов производства и потребления, химических, взрывчатых, токсичных, отравляющих и ядовитых веществ, пунктов захоронения радиоактивных отходов; - осуществление авиационных мер по борьбе с вредными организмами; - движение и стоянка транспортных средств (кроме специальных транспортных средств), за исключением их движения по дорогам и стоянки на дорогах и в специально оборудованных местах, имеющих твердое покрытие; - строительство и реконструкция автозаправочных станций, складов горюче-смазочных материалов (за исключением случаев, если автозаправочные станции, склады горюче-смазочных материалов размещены на территориях портов, инфраструктуры внутренних водных путей, в том числе баз (сооружений) для стоянки маломерных судов, объектов органов федеральной службы безопасности), станций технического обслуживания, используемых для технического осмотра и ремонта транспортных средств, осуществление мойки транспортных средств; - размещение специализированных хранилищ пестицидов и агрохимикатов, применение пестицидов и агрохимикатов; - сброс сточных, в том числе дренажных, вод; - разведка и добыча общераспространенных полезных ископаемых (за исключением случаев, если разведка и добыча общераспространенных полезных ископаемых осуществляются пользователями недр, осуществляющими разведку и добычу	Водный кодекс Российской Федерации

		иных видов полезных ископаемых, в границах предоставленных им в соответствии с законодательством Российской Федерации о недрах горных отводов и (или) геологических отводов на основании утвержденного технического проекта в соответствии со ст. 19.1 Закона Российской Федерации от 21 февраля 1992 года № 2395-1 «О недрах»).	
	Рыбоохранная зона	В границах рыбоохранной зоны запрещается: - использование сточных вод в целях регулирования плодородия почв; - размещение кладбищ, скотомогильников, объектов размещения отходов производства и потребления, химических, взрывчатых, токсичных, отравляющих и ядовитых веществ, пунктов захоронения радиоактивных отходов; - осуществление авиационных мер по борьбе с вредными организмами; - движение и стоянка транспортных средств (кроме специальных транспортных средств), за исключением их движения по дорогам и стоянки на дорогах и в специально оборудованных местах, имеющих твердое покрытие; - размещение автозаправочных станций, складов горюче-смазочных материалов (за исключением случаев, если автозаправочные станции, склады горюче-смазочных материалов размещены на территориях портов, судостроительных и судоремонтных организаций, инфраструктуры внутренних водных путей при условии соблюдения требований законодательства в области охраны окружающей среды и Водного кодекса Российской Федерации), станций технического обслуживания, используемых для технического осмотра и ремонта транспортных средств, осуществление мойки транспортного средства; - размещение специализированных хранилищ пестицидов и агрохимикатов, применение пестицидов и агрохимикатов; - сброс сточных, в том числе дренажных, вод; - разведка и добыча общераспространенных полезных ископаемых (за исключением случаев, если разведка и добыча	Постановление Правительства Российской Федерации от 06.10.2008 № 743 «Об утверждении Правил установления рыбоохранных зон»

		общераспространенных полезных ископаемых осуществляются пользователями недр, осуществляющими разведку и добычу иных видов полезных ископаемых, в границах предоставленных им в соответствии с законодательством Российской Федерации о недрах горных отводов и (или) геологических отводов на основании утвержденного технического проекта в соответствии со статьей 19.1 Закона Российской Федерации «О недрах»); - распашка земель; - размещение отвалов размываемых грунтов; - выпас сельскохозяйственных животных и организация для них летних лагерей, ванн.	
7	Прибрежная защитная полоса	В границах прибрежных защитных полос запрещается: - использование сточных вод в целях регулирования плодородия почв; - размещение кладбищ, скотомогильников, объектов размещения отходов производства и потребления, химических, взрывчатых, токсичных, отравляющих и ядовитых веществ, пунктов захоронения радиоактивных отходов; - осуществление авиационных мер по борьбе с вредными организмами; - движение и стоянка транспортных средств (кроме специальных транспортных средств), за исключением их движения по дорогам и стоянки на дорогах и в специально оборудованных местах, имеющих твердое покрытие; - строительство и реконструкция автозаправочных станций, складов горюче-смазочных материалов (за исключением случаев, если автозаправочные станции, склады горюче-смазочных материалов размещены на территориях портов, инфраструктуры внутренних водных путей, в том числе баз (сооружений) для стоянки маломерных судов, объектов органов федеральной службы безопасности), станций технического обслуживания, используемых для технического осмотра и ремонта транспортных средств, осуществление мойки транспортных средств; - размещение специализированных хранилищ пестицидов и агрохимикатов, применение пестицидов и агрохимикатов; - сброс сточных, в том числе дренажных, вод;	Водный кодекс Российской Федерации

		- разведка и добыча общераспространенных полезных ископаемых (за исключением случаев, если разведка и добыча общераспространенных полезных ископаемых осуществляются пользователями недр, осуществляющими разведку и добычу иных видов полезных ископаемых, в границах предоставленных им в соответствии с законодательством Российской Федерации о недрах горных отводов и (или) геологических отводов на основании утвержденного технического проекта в соответствии со ст. 19.1 Закона Российской Федерации от 21 февраля 1992 года № 2395-1 «О недрах»); - распашка земель; - размещение отвалов размываемых грунтов; - выпас сельскохозяйственных животных и организация для них летних лагерей, ванн.	
8	Зоны санитарной охраны источников питьевого и хозяйственно-бытового водоснабжения, а также устанавливаемые в случаях, предусмотренных Водным кодексом Российской Федерации, в отношении подземных водных объектов зоны специальной охраны	В зоне санитарной охраны источников питьевого и хозяйственно-бытового водоснабжения запрещается сброс сточных, в том числе дренажных, вод. На территории зоны санитарной охраны подземных источников водоснабжения: 1. В первом поясе не допускается: - посадка высокоствольных деревьев; - все виды строительства, не имеющие непосредственного отношения к эксплуатации, реконструкции и расширению водопроводных сооружений, в том числе прокладка трубопроводов различного назначения; - размещение жилых и хозяйственно-бытовых зданий; - проживание людей; - применение ядохимикатов и удобрений. 2. Во втором поясе запрещено: - закачка отработанных вод в подземные горизонты, подземное складирование твёрдых отходов и разработка недр земли; - размещение кладбищ, скотомогильников, полей ассенизации, полей фильтрации, навозохранилищ, силосных траншей, животноводческих и птицеводческих предприятий и других объектов, обусловливающих опасность микробного загрязнения подземных вод;	Водный кодекс Российской Федерации СанПиН 2.1.4.1110-02 «Зоны санитарной охраны источников водоснабжения и водопроводов питьевого назначения»

		- применение удобрений и ядохимикатов; - рубка леса главного пользования и реконструкции; - размещение складов горюче-смазочных материалов, ядохимикатов и минеральных удобрений, накопителей промстоков, шламохранилищ и других объектов, обусловливающих опасность химического загрязнения подземных вод. Бурение новых скважин и новое строительство, связанное с нарушением почвенного покрова, производится при обязательном согласовании с центром государственного санитарно- эпидемиологического надзора. 3. В третьем поясе запрещено: - закачка отработанных вод в подземные горизонты, подземное складирование твёрдых отходов и разработка недр земли; - размещение складов горюче-смазочных материалов, ядохимикатов и минеральных удобрений, накопителей промстоков, шламохранилищ и других объектов, обусловливающих опасность химического загрязнения подземных вод. Размещение таких объектов допускается в пределах третьего пояса зоны санитарной охраны только при использовании защищённых подземных вод, при условии выполнения специальных мероприятий по защите водоносного горизонта от загрязнения при наличии санитарно-эпидемиологического заключения центра государственного санитарно-эпидемиологического надзора, выданного с учётом заключения органов геологического контроля. Бурение новых скважин и новое строительство, связанное с нарушением почвенного покрова, производится при обязательном согласовании с центром государственного санитарно- эпидемиологического надзора. На территории зоны санитарной охраны поверхностных источников водоснабжения: 1. В первом поясе не допускается: - посадка высокоствольных деревьев; - все виды строительства, не имеющие непосредственного отношения к эксплуатации, реконструкции и расширению	

		водопроводных сооружений, в том числе прокладка трубопроводов различного назначения; - размещение жилых и хозяйственно-бытовых зданий; - проживание людей; - применение ядохимикатов и удобрений; - спуск любых сточных вод, в том числе сточных вод водного транспорта; - купание, стирка белья, водопой скота и другие виды водопользования, оказывающие влияние на качество воды. 2. Во втором поясе не допускается: - рубка леса главного пользования и реконструкции, а также закрепление за лесозаготовительными предприятиями древесины на корню и лесосечного фонда долгосрочного пользования (допускается только рубки ухода и санитарные рубки леса); - расположение стойбищ и выпас скота, а также всякое другое использование водоема и земельных участков, лесных угодий в пределах прибрежной полосы шириной не менее 500 м, которое может привести к ухудшению качества или уменьшению количества воды источника водоснабжения; - отведение сточных вод в зоне водосбора источника водоснабжения, включая его притоки, не отвечающих гигиеническим требованиям к охране поверхностных вод; - размещение кладбищ, скотомогильников, полей ассенизации, полей фильтрации, навозохранилищ, силосных траншей, животноводческих и птицеводческих предприятий и других объектов, обусловливающих опасность микробного загрязнения подземных вод; - применение удобрений и ядохимикатов; - рубка леса главного пользования и реконструкции; - сброс промышленных, сельскохозяйственных, городских и ливневых сточных вод, содержание в которых химических веществ и микроорганизмов превышает установленные санитарными правилами гигиенические нормативы качества воды (с учетом Определения Верховного Суда РФ от 25.09.2014 № АПЛ14-393); - размещение складов горюче-смазочных материалов,	

		ядохимикатов и минеральных удобрений, накопителей промстоков, шламохранилищ и других объектов, обусловливающих опасность химического загрязнения подземных вод. Регулирование отведения территории для нового строительства жилых, промышленных и сельскохозяйственных объектов, а также согласование изменений технологий действующих предприятий, связанных с повышением степени опасности загрязнения сточными водами источника водоснабжения производится при согласовании с центром государственного санитарно-эпидемиологического надзора. Все работы, в том числе добыча песка, гравия, донноуглубительные, в пределах акватории зоны санитарной охраны допускаются по согласованию с центром государственного санитарно - эпидемиологического надзора лишь при обосновании гидрологическими расчетами отсутствия ухудшения качества воды в створе водозабора. Использование химических методов борьбы с эвтрофикацией водоемов допускается при условии применения препаратов, имеющих положительное санитарно - эпидемиологическое заключение государственной санитарно - эпидемиологической службы Российской Федерации. Использование источников водоснабжения в пределах второго пояса зоны санитарной охраны для купания, туризма, водного спорта и рыбной ловли допускается в установленных местах при условии соблюдения гигиенических требований к охране поверхностных вод, а также гигиенических требований к зонам рекреации водных объектов. 3. В третьем поясе не допускается отведение сточных вод в зоне водосбора источника водоснабжения, включая его притоки, не отвечающих гигиеническим требованиям к охране поверхностных вод. Регулирование отведения территории для нового строительства жилых, промышленных и сельскохозяйственных объектов, а также согласование изменений технологий действующих предприятий, связанных с повышением степени опасности	

		загрязнения сточными водами источника водоснабжения производится при согласовании с центром государственного санитарно-эпидемиологического надзора. Все работы, в том числе добыча песка, гравия, донноуглубительные, в пределах акватории зоны санитарной охраны допускаются по согласованию с центром государственного санитарно - эпидемиологического надзора лишь при обосновании гидрологическими расчетами отсутствия ухудшения качества воды в створе водозабора. Использование химических методов борьбы с эвтрофикацией водоемов допускается при условии применения препаратов, имеющих положительное санитарно - эпидемиологическое заключение государственной санитарно - эпидемиологической службы Российской Федерации.	
9	Зоны затопления и подтопления	В зонах затопления и подтопления запрещается: - размещение новых населенных пунктов и строительство объектов капитального строительства без обеспечения инженерной защиты таких населенных пунктов и объектов от затопления, подтопления; - использование сточных вод в целях регулирования плодородия почв; - размещение кладбищ, скотомогильников, объектов размещения отходов производства и потребления, химических, взрывчатых, токсичных, отравляющих и ядовитых веществ, пунктов хранения и захоронения радиоактивных отходов; - осуществление авиационных мер по борьбе с вредными организмами.	Водный кодекс Российской Федерации
10	Санитарно-защитная зона	В границах санитарно-защитной зоны не допускается использования земельных участков в целях: - размещения жилой застройки, объектов образовательного и медицинского назначения, спортивных сооружений открытого типа, организаций отдыха детей и их оздоровления, зон рекреационного назначения и для ведения садоводства; - размещения объектов для производства и хранения лекарственных средств, объекты пищевых отраслей промышленности, оптовых складов продовольственного сырья и пищевой продукции, комплексов водопроводных сооружений	Постановление Правительства Российской Федерации от 03.03.2018 № 222 «Об утверждении Правил установления санитарно-защитных зон и использования земельных участков, расположенных в границах санитарно-защитных зон»

		для подготовки и хранения питьевой воды, использования земельных участков в целях производства, хранения и переработки сельскохозяйственной продукции, предназначенной для дальнейшего использования в качестве пищевой продукции, если химическое, физическое и (или) биологическое воздействие объекта, в отношении которого установлена санитарно-защитная зона, приведет к нарушению качества и безопасности таких средств, сырья, воды и продукции в соответствии с установленными требованиями.	
11	Зона минимальных расстояний до магистральных или промышленных трубопроводов (газопроводов, нефтепроводов и нефтепродуктопроводов, аммиакопроводов)	Перечень ограничений использования земельных участков в границах зоны минимальных расстояний до магистральных или промышленных трубопроводов определяется Правительством РФ в положении о данном виде зоны с особыми условиями использования территории.	

Приложение №1
к правилам землепользования и застройки
Семилукского сельского поселения
Семилукского муниципального района
Воронежской области

СВЕДЕНИЯ О ГРАНИЦАХ ТЕРРИТОРИАЛЬНЫХ ЗОН, СОДЕРЖАЩИЕ ГРАФИЧЕСКОЕ ОПИСАНИЕ МЕСТОПОЛОЖЕНИЯ ГРАНИЦ ТЕРРИТОРИАЛЬНЫХ ЗОН, ПЕРЕЧЕНЬ КООРДИНАТ ХАРАКТЕРНЫХ ТОЧЕК ГРАНИЦ ТЕРРИТОРИАЛЬНЫХ ЗОН СЕЛА СЕМИЛУКИ

ОПИСАНИЕ МЕСТОПОЛОЖЕНИЯ ГРАНИЦ

Зона застройки индивидуальными жилыми домами – Ж1

(наименование объекта, местоположение границ которого описано
(далее - объект)

Раздел 1

Сведения об объекте		
№ п/п	Характеристики объекта	Описание характеристик
1	2	3
1	Местоположение объекта	Воронежская область, Семилукский муниципальный район, Семилукское сельское поселение, село Семилуки
2	Площадь объекта ± величина погрешности определения площади (Р ± Дельта Р)	4695491+/-7584 м²
3	Иные характеристики объекта	-

Раздел 2

Сведения о местоположении границ объекта					
1. Система координат: МСК - 36, зона 1					
2. Сведения о характерных точках границ объекта					
Обозначение характерных точек границ	Координаты, м		Метод определения координат характерной точки	Средняя квадратическая погрешность положения характерной точки (Mt), м	Описание обозначения точки на местности (при наличиии)
	X	Y			
1	2	3	4	5	6
1	523654.88	1291270.88	Картометрический	1.00	-
2	523565.05	1291601.00	Картометрический	1.00	-
3	523427.88	1291567.05	Картометрический	1.00	-
4	523388.94	1291557.93	Картометрический	1.00	-
5	523287.83	1291536.94	Картометрический	1.00	-
6	523281.54	1291563.67	Картометрический	1.00	-
7	523101.34	1291514.98	Картометрический	1.00	-
8	522907.68	1291480.89	Картометрический	1.00	-
9	522723.40	1291444.45	Картометрический	1.00	-
10	522711.81	1291443.23	Картометрический	1.00	-
11	522668.05	1291441.47	Картометрический	1.00	-
12	522656.61	1291440.40	Картометрический	1.00	-
13	522615.91	1291435.10	Картометрический	1.00	-
14	522548.60	1291434.79	Картометрический	1.00	-
15	522494.00	1291431.57	Картометрический	1.00	-
16	522468.62	1291425.94	Картометрический	1.00	-
17	522414.54	1291402.82	Картометрический	1.00	-
18	522366.35	1291387.77	Картометрический	1.00	-
19	522279.73	1291350.52	Картометрический	1.00	-
20	522182.57	1291305.60	Картометрический	1.00	-
21	521991.60	1291220.85	Картометрический	1.00	-
22	521942.14	1291204.95	Картометрический	1.00	-
23	521845.26	1291164.22	Картометрический	1.00	-
24	521744.38	1291123.99	Картометрический	1.00	-
25	521699.78	1291063.64	Картометрический	1.00	-
26	521637.77	1290996.61	Картометрический	1.00	-
27	521525.26	1290900.19	Картометрический	1.00	-
28	521470.87	1290852.51	Картометрический	1.00	-
29	521349.80	1290758.34	Картометрический	1.00	-
30	521234.97	1290662.99	Картометрический	1.00	-
31	521002.29	1290467.46	Картометрический	1.00	-
32	520871.46	1290378.76	Картометрический	1.00	-
33	520830.60	1290363.79	Картометрический	1.00	-
34	520825.56	1290360.53	Картометрический	1.00	-
35	520778.31	1290330.68	Картометрический	1.00	-

1	2	3	4	5	6
36	520724.41	1290307.38	Картометрический	1.00	-
37	520675.61	1290283.42	Картометрический	1.00	-
38	520607.55	1290249.33	Картометрический	1.00	-
39	520608.14	1290248.38	Картометрический	1.00	-
40	520693.03	1290112.15	Картометрический	1.00	-
41	520610.67	1290061.20	Картометрический	1.00	-
42	520592.71	1290050.09	Картометрический	1.00	-
43	520545.82	1290019.70	Картометрический	1.00	-
44	520521.35	1290003.83	Картометрический	1.00	-
45	520455.69	1289961.28	Картометрический	1.00	-
46	520437.90	1289952.53	Картометрический	1.00	-
47	520435.05	1289951.31	Картометрический	1.00	-
48	520510.39	1289852.23	Картометрический	1.00	-
49	520533.63	1289825.48	Картометрический	1.00	-
50	520549.22	1289814.32	Картометрический	1.00	-
51	520575.01	1289804.04	Картометрический	1.00	-
52	520602.21	1289792.17	Картометрический	1.00	-
53	520708.91	1289769.92	Картометрический	1.00	-
54	520748.76	1289763.94	Картометрический	1.00	-
55	520752.36	1289772.20	Картометрический	1.00	-
56	520723.42	1289806.62	Картометрический	1.00	-
57	520706.56	1289827.90	Картометрический	1.00	-
58	520812.10	1289896.64	Картометрический	1.00	-
59	520865.04	1289930.85	Картометрический	1.00	-
60	520888.40	1289895.36	Картометрический	1.00	-
61	520902.67	1289873.68	Картометрический	1.00	-
62	520904.69	1289881.52	Картометрический	1.00	-
63	520904.83	1289881.63	Картометрический	1.00	-
64	520906.08	1289882.85	Картометрический	1.00	-
65	520917.65	1289890.61	Картометрический	1.00	-
66	520955.74	1289916.36	Картометрический	1.00	-
67	520978.87	1289892.46	Картометрический	1.00	-
68	520979.17	1289892.89	Картометрический	1.00	-
69	520994.73	1289919.16	Картометрический	1.00	-
70	521014.73	1289945.49	Картометрический	1.00	-
71	521042.34	1289970.80	Картометрический	1.00	-
72	521039.92	1289973.94	Картометрический	1.00	-
73	520980.55	1290056.77	Картометрический	1.00	-
74	521111.08	1290178.55	Картометрический	1.00	-
75	521092.40	1290198.58	Картометрический	1.00	-
76	521081.25	1290210.52	Картометрический	1.00	-
77	521151.12	1290275.70	Картометрический	1.00	-
78	521209.87	1290207.28	Картометрический	1.00	-
79	521229.79	1290222.62	Картометрический	1.00	-
80	521266.85	1290174.90	Картометрический	1.00	-
81	521282.23	1290155.05	Картометрический	1.00	-
82	521286.37	1290158.46	Картометрический	1.00	-
83	521334.99	1290205.16	Картометрический	1.00	-

1	2	3	4	5	6
84	521466.12	1290320.54	Картометрический	1.00	-
85	521591.74	1290438.02	Картометрический	1.00	-
86	521721.56	1290562.71	Картометрический	1.00	-
87	521838.77	1290669.14	Картометрический	1.00	-
88	521963.40	1290725.20	Картометрический	1.00	-
89	522133.20	1290810.27	Картометрический	1.00	-
90	522246.85	1290860.36	Картометрический	1.00	-
91	522432.62	1290879.43	Картометрический	1.00	-
92	522462.74	1290882.26	Картометрический	1.00	-
93	522475.16	1290887.48	Картометрический	1.00	-
94	522482.92	1290888.57	Картометрический	1.00	-
95	522492.81	1290890.00	Картометрический	1.00	-
96	522495.48	1290889.17	Картометрический	1.00	-
97	522523.43	1290901.37	Картометрический	1.00	-
98	522565.88	1290919.90	Картометрический	1.00	-
99	522602.01	1290935.68	Картометрический	1.00	-
100	522653.55	1290959.22	Картометрический	1.00	-
101	522699.00	1290984.74	Картометрический	1.00	-
102	522736.43	1291005.36	Картометрический	1.00	-
103	522768.63	1291026.00	Картометрический	1.00	-
104	522786.24	1291038.21	Картометрический	1.00	-
105	522909.57	1291059.74	Картометрический	1.00	-
106	522974.05	1291071.69	Картометрический	1.00	-
107	523254.04	1291223.35	Картометрический	1.00	-
108	523277.70	1291234.47	Картометрический	1.00	-
109	523299.19	1291240.53	Картометрический	1.00	-
110	523359.79	1291227.32	Картометрический	1.00	-
111	523434.02	1291206.54	Картометрический	1.00	-
112	523439.32	1291206.51	Картометрический	1.00	-
113	523486.64	1291219.26	Картометрический	1.00	-
114	523525.42	1291227.69	Картометрический	1.00	-
115	523573.65	1291244.38	Картометрический	1.00	-
116	523612.72	1291257.64	Картометрический	1.00	-
117	523617.41	1291258.90	Картометрический	1.00	-
1	523654.88	1291270.88	Картометрический	1.00	-
118	521735.14	1289211.46	Картометрический	1.00	-
119	521625.61	1289456.46	Картометрический	1.00	-
120	521642.34	1289487.87	Картометрический	1.00	-
121	521612.34	1289570.25	Картометрический	1.00	-
122	521596.75	1289613.80	Картометрический	1.00	-
123	521590.91	1289610.14	Картометрический	1.00	-
124	521584.67	1289617.97	Картометрический	1.00	-
125	521583.59	1289627.71	Картометрический	1.00	-
126	521575.57	1289642.14	Картометрический	1.00	-
127	521570.26	1289656.62	Картометрический	1.00	-
128	521567.35	1289675.22	Картометрический	1.00	-
129	521571.29	1289719.29	Картометрический	1.00	-

1	2	3	4	5	6
130	521569.20	1289739.47	Картометрический	1.00	-
131	521549.62	1289761.25	Картометрический	1.00	-
132	521520.91	1289788.87	Картометрический	1.00	-
133	521496.32	1289813.43	Картометрический	1.00	-
134	521456.50	1289847.22	Картометрический	1.00	-
135	521436.26	1289863.50	Картометрический	1.00	-
136	521416.15	1289879.03	Картометрический	1.00	-
137	521253.69	1290004.07	Картометрический	1.00	-
138	521253.65	1290004.10	Картометрический	1.00	-
139	521237.51	1290017.54	Картометрический	1.00	-
140	521222.75	1290028.67	Картометрический	1.00	-
141	521210.37	1290038.05	Картометрический	1.00	-
142	521203.97	1290043.01	Картометрический	1.00	-
143	521184.42	1290052.87	Картометрический	1.00	-
144	521170.61	1290047.87	Картометрический	1.00	-
145	521143.70	1290028.75	Картометрический	1.00	-
146	521057.51	1289965.83	Картометрический	1.00	-
147	521042.46	1289953.66	Картометрический	1.00	-
148	521025.49	1289934.23	Картометрический	1.00	-
149	521031.06	1289921.18	Картометрический	1.00	-
150	521023.96	1289910.95	Картометрический	1.00	-
151	521009.49	1289910.73	Картометрический	1.00	-
152	520993.76	1289885.28	Картометрический	1.00	-
153	520973.19	1289859.40	Картометрический	1.00	-
154	520938.29	1289819.34	Картометрический	1.00	-
155	520889.96	1289764.25	Картометрический	1.00	-
156	520878.28	1289751.09	Картометрический	1.00	-
157	520877.61	1289742.58	Картометрический	1.00	-
158	520881.03	1289734.36	Картометрический	1.00	-
159	520873.49	1289727.11	Картометрический	1.00	-
160	520859.73	1289734.21	Картометрический	1.00	-
161	520846.81	1289746.34	Картометрический	1.00	-
162	520838.99	1289753.57	Картометрический	1.00	-
163	520806.69	1289753.02	Картометрический	1.00	-
164	520769.66	1289752.08	Картометрический	1.00	-
165	520729.40	1289754.70	Картометрический	1.00	-
166	520704.33	1289759.57	Картометрический	1.00	-
167	520646.84	1289771.64	Картометрический	1.00	-
168	520599.49	1289780.63	Картометрический	1.00	-
169	520569.95	1289789.16	Картометрический	1.00	-
170	520545.62	1289799.21	Картометрический	1.00	-
171	520554.20	1289745.85	Картометрический	1.00	-
172	520460.05	1289669.88	Картометрический	1.00	-
173	520271.86	1289510.30	Картометрический	1.00	-
174	520251.36	1289488.31	Картометрический	1.00	-
175	520257.85	1289470.06	Картометрический	1.00	-
176	520266.42	1289473.84	Картометрический	1.00	-
177	520268.35	1289475.58	Картометрический	1.00	-

1	2	3	4	5	6
178	520274.38	1289461.64	Картометрический	1.00	-
179	520296.82	1289407.52	Картометрический	1.00	-
180	520319.29	1289335.96	Картометрический	1.00	-
181	520341.14	1289245.71	Картометрический	1.00	-
182	520345.42	1289177.48	Картометрический	1.00	-
183	520344.93	1289113.73	Картометрический	1.00	-
184	520339.36	1289085.72	Картометрический	1.00	-
185	520327.39	1289055.56	Картометрический	1.00	-
186	520308.04	1289017.09	Картометрический	1.00	-
187	520296.67	1288992.31	Картометрический	1.00	-
188	520281.28	1288958.89	Картометрический	1.00	-
189	520270.62	1288928.18	Картометрический	1.00	-
190	520256.03	1288879.07	Картометрический	1.00	-
191	520246.14	1288838.90	Картометрический	1.00	-
192	520239.91	1288802.19	Картометрический	1.00	-
193	520235.07	1288768.72	Картометрический	1.00	-
194	520232.27	1288737.44	Картометрический	1.00	-
195	520233.63	1288730.27	Картометрический	1.00	-
196	520251.99	1288724.10	Картометрический	1.00	-
197	520251.99	1288710.19	Картометрический	1.00	-
198	520234.77	1288704.71	Картометрический	1.00	-
199	520224.94	1288668.88	Картометрический	1.00	-
200	520219.80	1288617.08	Картометрический	1.00	-
201	520215.16	1288574.02	Картометрический	1.00	-
202	520208.08	1288519.62	Картометрический	1.00	-
203	520204.26	1288483.07	Картометрический	1.00	-
204	520198.04	1288430.94	Картометрический	1.00	-
205	520195.68	1288408.35	Картометрический	1.00	-
206	520204.76	1288407.70	Картометрический	1.00	-
207	520213.96	1288407.04	Картометрический	1.00	-
208	520217.94	1288406.06	Картометрический	1.00	-
209	520221.88	1288403.86	Картометрический	1.00	-
210	520223.68	1288403.74	Картометрический	1.00	-
211	520225.83	1288403.38	Картометрический	1.00	-
212	520233.57	1288402.72	Картометрический	1.00	-
213	520241.57	1288401.16	Картометрический	1.00	-
214	520291.75	1288395.22	Картометрический	1.00	-
215	520292.06	1288383.06	Картометрический	1.00	-
216	520293.64	1288365.40	Картометрический	1.00	-
217	520291.48	1288355.96	Картометрический	1.00	-
218	520289.66	1288354.87	Картометрический	1.00	-
219	520296.79	1288324.34	Картометрический	1.00	-
220	520297.33	1288322.39	Картометрический	1.00	-
221	520297.69	1288321.15	Картометрический	1.00	-
222	520299.22	1288314.77	Картометрический	1.00	-
223	520393.25	1288360.04	Картометрический	1.00	-
224	520390.67	1288371.92	Картометрический	1.00	-
225	520390.31	1288437.16	Картометрический	1.00	-

1	2	3	4	5	6
226	520390.30	1288443.54	Картометрический	1.00	-
227	520391.10	1288493.49	Картометрический	1.00	-
228	520402.73	1288493.63	Картометрический	1.00	-
229	520412.70	1288493.90	Картометрический	1.00	-
230	520441.23	1288494.95	Картометрический	1.00	-
231	520468.61	1288497.98	Картометрический	1.00	-
232	520468.16	1288506.66	Картометрический	1.00	-
233	520479.77	1288508.66	Картометрический	1.00	-
234	520480.07	1288527.32	Картометрический	1.00	-
235	520480.21	1288535.80	Картометрический	1.00	-
236	520486.59	1288536.06	Картометрический	1.00	-
237	520483.83	1288560.63	Картометрический	1.00	-
238	520484.98	1288587.29	Картометрический	1.00	-
239	520485.45	1288593.97	Картометрический	1.00	-
240	520484.60	1288607.20	Картометрический	1.00	-
241	520486.31	1288613.05	Картометрический	1.00	-
242	520502.69	1288611.96	Картометрический	1.00	-
243	520527.40	1288612.20	Картометрический	1.00	-
244	520552.22	1288613.95	Картометрический	1.00	-
245	520552.18	1288625.41	Картометрический	1.00	-
246	520552.20	1288633.59	Картометрический	1.00	-
247	520562.59	1288638.59	Картометрический	1.00	-
248	520620.50	1288650.86	Картометрический	1.00	-
249	520621.93	1288638.27	Картометрический	1.00	-
250	520623.98	1288616.84	Картометрический	1.00	-
251	520639.93	1288619.14	Картометрический	1.00	-
252	520653.89	1288621.38	Картометрический	1.00	-
253	520660.18	1288621.70	Картометрический	1.00	-
254	520661.76	1288596.83	Картометрический	1.00	-
255	520663.92	1288589.18	Картометрический	1.00	-
256	520664.22	1288579.33	Картометрический	1.00	-
257	520666.00	1288563.71	Картометрический	1.00	-
258	520667.93	1288556.07	Картометрический	1.00	-
259	520673.76	1288557.14	Картометрический	1.00	-
260	520679.30	1288521.87	Картометрический	1.00	-
261	520682.05	1288512.87	Картометрический	1.00	-
262	520684.84	1288503.85	Картометрический	1.00	-
263	520686.39	1288500.39	Картометрический	1.00	-
264	520786.75	1288548.55	Картометрический	1.00	-
265	520882.67	1288594.32	Картометрический	1.00	-
266	521092.36	1288693.26	Картометрический	1.00	-
267	521486.12	1288885.02	Картометрический	1.00	-
268	521505.68	1288893.19	Картометрический	1.00	-
269	521521.24	1288900.48	Картометрический	1.00	-
270	521533.43	1288906.61	Картометрический	1.00	-
271	521542.86	1288912.44	Картометрический	1.00	-
272	521550.29	1288918.03	Картометрический	1.00	-
273	521566.70	1288938.97	Картометрический	1.00	-

1	2	3	4	5	6
274	521695.26	1289151.94	Картометрический	1.00	-
275	521724.41	1289196.08	Картометрический	1.00	-
276	521731.86	1289206.39	Картометрический	1.00	-
118	521735.14	1289211.46	Картометрический	1.00	-
277	520805.65	1289541.92	Картометрический	1.00	-
278	520799.44	1289553.66	Картометрический	1.00	-
279	520787.44	1289571.00	Картометрический	1.00	-
280	520763.12	1289599.69	Картометрический	1.00	-
281	520740.61	1289624.81	Картометрический	1.00	-
282	520701.33	1289586.67	Картометрический	1.00	-
283	520716.85	1289568.83	Картометрический	1.00	-
284	520738.53	1289563.61	Картометрический	1.00	-
285	520749.53	1289571.96	Картометрический	1.00	-
286	520767.78	1289548.17	Картометрический	1.00	-
287	520774.51	1289539.43	Картометрический	1.00	-
288	520774.36	1289538.93	Картометрический	1.00	-
289	520783.44	1289527.16	Картометрический	1.00	-
277	520805.65	1289541.92	Картометрический	1.00	-
290	520041.93	1288217.74	Картометрический	1.00	-
291	520040.42	1288226.09	Картометрический	1.00	-
292	520037.87	1288234.73	Картометрический	1.00	-
293	520044.11	1288236.48	Картометрический	1.00	-
294	520025.27	1288292.43	Картометрический	1.00	-
295	520037.38	1288295.64	Картометрический	1.00	-
296	520053.64	1288299.95	Картометрический	1.00	-
297	520088.82	1288309.28	Картометрический	1.00	-
298	520109.47	1288314.14	Картометрический	1.00	-
299	520109.72	1288314.62	Картометрический	1.00	-
300	520119.75	1288317.99	Картометрический	1.00	-
301	520128.33	1288341.16	Картометрический	1.00	-
302	520134.95	1288344.47	Картометрический	1.00	-
303	520142.47	1288346.28	Картометрический	1.00	-
304	520153.02	1288352.27	Картометрический	1.00	-
305	520163.57	1288363.40	Картометрический	1.00	-
306	520160.33	1288395.41	Картометрический	1.00	-
307	520161.01	1288429.79	Картометрический	1.00	-
308	520160.72	1288441.26	Картометрический	1.00	-
309	520166.98	1288442.54	Картометрический	1.00	-
310	520173.21	1288444.42	Картометрический	1.00	-
311	520176.81	1288477.04	Картометрический	1.00	-
312	520184.96	1288545.33	Картометрический	1.00	-
313	520191.60	1288581.87	Картометрический	1.00	-
314	520194.15	1288619.24	Картометрический	1.00	-
315	520197.64	1288651.99	Картометрический	1.00	-
316	520198.21	1288681.57	Картометрический	1.00	-
317	520194.94	1288683.95	Картометрический	1.00	-

1	2	3	4	5	6
318	520194.73	1288689.97	Картометрический	1.00	-
319	520183.66	1288689.89	Картометрический	1.00	-
320	520184.05	1288701.31	Картометрический	1.00	-
321	520195.60	1288708.29	Картометрический	1.00	-
322	520200.26	1288715.45	Картометрический	1.00	-
323	520204.22	1288749.91	Картометрический	1.00	-
324	520204.59	1288752.89	Картометрический	1.00	-
325	520205.35	1288759.54	Картометрический	1.00	-
326	520189.68	1288767.09	Картометрический	1.00	-
327	520192.70	1288776.27	Картометрический	1.00	-
328	520208.48	1288774.76	Картометрический	1.00	-
329	520217.05	1288817.26	Картометрический	1.00	-
330	520221.61	1288842.27	Картометрический	1.00	-
331	520230.03	1288877.41	Картометрический	1.00	-
332	520234.89	1288892.05	Картометрический	1.00	-
333	520235.90	1288895.13	Картометрический	1.00	-
334	520238.14	1288901.94	Картометрический	1.00	-
335	520245.85	1288934.70	Картометрический	1.00	-
336	520250.09	1288961.67	Картометрический	1.00	-
337	520253.48	1288984.71	Картометрический	1.00	-
338	520246.84	1288984.82	Картометрический	1.00	-
339	520240.16	1289004.63	Картометрический	1.00	-
340	520230.13	1289026.53	Картометрический	1.00	-
341	520227.52	1289033.37	Картометрический	1.00	-
342	520202.11	1288949.46	Картометрический	1.00	-
343	520166.09	1288934.35	Картометрический	1.00	-
344	520132.39	1289035.64	Картометрический	1.00	-
345	520148.27	1289045.72	Картометрический	1.00	-
346	520125.80	1289095.30	Картометрический	1.00	-
347	520167.12	1289118.22	Картометрический	1.00	-
348	520163.81	1289150.85	Картометрический	1.00	-
349	520174.05	1289160.39	Картометрический	1.00	-
350	520232.73	1289194.55	Картометрический	1.00	-
351	520237.36	1289178.00	Картометрический	1.00	-
352	520244.72	1289136.75	Картометрический	1.00	-
353	520227.93	1289048.58	Картометрический	1.00	-
354	520242.80	1289048.58	Картометрический	1.00	-
355	520258.22	1289049.65	Картометрический	1.00	-
356	520269.25	1289054.77	Картометрический	1.00	-
357	520272.59	1289061.16	Картометрический	1.00	-
358	520273.67	1289068.77	Картометрический	1.00	-
359	520274.21	1289084.77	Картометрический	1.00	-
360	520275.47	1289113.67	Картометрический	1.00	-
361	520276.13	1289125.22	Картометрический	1.00	-
362	520277.00	1289159.64	Картометрический	1.00	-
363	520276.88	1289176.64	Картометрический	1.00	-
364	520276.49	1289201.76	Картометрический	1.00	-
365	520273.13	1289231.92	Картометрический	1.00	-

1	2	3	4	5	6
366	520267.35	1289258.30	Картометрический	1.00	-
367	520243.88	1289312.31	Картометрический	1.00	-
368	520234.17	1289352.02	Картометрический	1.00	-
369	520225.13	1289400.19	Картометрический	1.00	-
370	520210.83	1289455.48	Картометрический	1.00	-
371	520188.59	1289433.74	Картометрический	1.00	-
372	520181.04	1289426.11	Картометрический	1.00	-
373	520170.66	1289436.73	Картометрический	1.00	-
374	520103.35	1289362.57	Картометрический	1.00	-
375	520084.68	1289342.75	Картометрический	1.00	-
376	519852.41	1289102.91	Картометрический	1.00	-
377	519815.84	1289031.02	Картометрический	1.00	-
378	519693.80	1288958.58	Картометрический	1.00	-
379	519620.95	1288918.92	Картометрический	1.00	-
380	519575.77	1288878.82	Картометрический	1.00	-
381	519531.84	1288832.47	Картометрический	1.00	-
382	519494.15	1288806.06	Картометрический	1.00	-
383	519461.78	1288845.94	Картометрический	1.00	-
384	519373.04	1288801.02	Картометрический	1.00	-
385	519258.47	1288731.55	Картометрический	1.00	-
386	519142.13	1288686.40	Картометрический	1.00	-
387	519133.76	1288689.25	Картометрический	1.00	-
388	519097.18	1288671.59	Картометрический	1.00	-
389	519108.21	1288628.48	Картометрический	1.00	-
390	519031.36	1288590.28	Картометрический	1.00	-
391	519010.59	1288586.88	Картометрический	1.00	-
392	518864.27	1288497.32	Картометрический	1.00	-
393	518793.67	1288468.62	Картометрический	1.00	-
394	518728.09	1288417.75	Картометрический	1.00	-
395	518692.23	1288494.33	Картометрический	1.00	-
396	518597.94	1288444.40	Картометрический	1.00	-
397	518584.85	1288438.92	Картометрический	1.00	-
398	518546.22	1288513.84	Картометрический	1.00	-
399	518533.05	1288508.08	Картометрический	1.00	-
400	518510.75	1288498.33	Картометрический	1.00	-
401	518506.40	1288496.43	Картометрический	1.00	-
402	518494.45	1288491.28	Картометрический	1.00	-
403	518488.30	1288488.35	Картометрический	1.00	-
404	518419.14	1288512.98	Картометрический	1.00	-
405	518373.19	1288466.62	Картометрический	1.00	-
406	518333.69	1288445.71	Картометрический	1.00	-
407	518317.44	1288326.01	Картометрический	1.00	-
408	518335.15	1288246.38	Картометрический	1.00	-
409	518395.24	1288261.49	Картометрический	1.00	-
410	518462.89	1288182.55	Картометрический	1.00	-
411	518555.27	1288039.14	Картометрический	1.00	-
412	518541.72	1288002.02	Картометрический	1.00	-
413	518550.92	1287980.24	Картометрический	1.00	-

1	2	3	4	5	6
414	518555.73	1287960.35	Картометрический	1.00	-
415	518567.42	1287934.11	Картометрический	1.00	-
416	518581.74	1287912.98	Картометрический	1.00	-
417	518640.90	1287920.45	Картометрический	1.00	-
418	518698.60	1287813.75	Картометрический	1.00	-
419	518711.41	1287790.09	Картометрический	1.00	-
420	518712.73	1287787.64	Картометрический	1.00	-
421	518745.20	1287727.61	Картометрический	1.00	-
422	518839.25	1287779.38	Картометрический	1.00	-
423	519105.18	1287925.76	Картометрический	1.00	-
424	519109.13	1287918.48	Картометрический	1.00	-
425	519316.74	1288013.84	Картометрический	1.00	-
426	519328.82	1288019.70	Картометрический	1.00	-
427	519332.12	1288025.02	Картометрический	1.00	-
428	519330.14	1288037.91	Картометрический	1.00	-
429	519341.27	1288042.81	Картометрический	1.00	-
430	519355.59	1288032.35	Картометрический	1.00	-
431	519395.97	1288046.11	Картометрический	1.00	-
432	519596.88	1288099.07	Картометрический	1.00	-
433	519646.55	1288112.68	Картометрический	1.00	-
434	519643.39	1288126.25	Картометрический	1.00	-
435	519655.05	1288131.98	Картометрический	1.00	-
436	519664.30	1288117.20	Картометрический	1.00	-
437	519676.09	1288119.62	Картометрический	1.00	-
438	519816.85	1288157.15	Картометрический	1.00	-
439	519820.71	1288158.18	Картометрический	1.00	-
440	519994.34	1288204.48	Картометрический	1.00	-
290	520041.93	1288217.74	Картометрический	1.00	-
441	520384.90	1287646.97	Картометрический	1.00	-
442	520322.73	1287863.36	Картометрический	1.00	-
443	520319.07	1287864.86	Картометрический	1.00	-
444	520310.04	1287862.48	Картометрический	1.00	-
445	520307.43	1287871.61	Картометрический	1.00	-
446	520315.72	1287874.88	Картометрический	1.00	-
447	520316.80	1287886.69	Картометрический	1.00	-
448	520289.51	1287961.15	Картометрический	1.00	-
449	520218.11	1288145.38	Картометрический	1.00	-
450	520212.80	1288155.69	Картометрический	1.00	-
451	520207.39	1288161.91	Картометрический	1.00	-
452	520197.73	1288185.03	Картометрический	1.00	-
453	520188.25	1288193.27	Картометрический	1.00	-
454	520178.69	1288198.58	Картометрический	1.00	-
455	520163.96	1288205.60	Картометрический	1.00	-
456	520156.95	1288206.72	Картометрический	1.00	-
457	520149.46	1288207.72	Картометрический	1.00	-
458	520136.66	1288209.10	Картометрический	1.00	-
459	519996.01	1288182.02	Картометрический	1.00	-

1	2	3	4	5	6
460	519682.65	1288098.63	Картометрический	1.00	-
461	519700.80	1288010.98	Картометрический	1.00	-
462	519647.86	1287996.22	Картометрический	1.00	-
463	519638.57	1288008.33	Картометрический	1.00	-
464	519607.57	1288033.30	Картометрический	1.00	-
465	519601.31	1288043.03	Картометрический	1.00	-
466	519601.49	1288045.43	Картометрический	1.00	-
467	519553.82	1288034.97	Картометрический	1.00	-
468	519533.83	1288044.94	Картометрический	1.00	-
469	519528.72	1288060.71	Картометрический	1.00	-
470	519408.70	1288032.66	Картометрический	1.00	-
471	519366.75	1288011.57	Картометрический	1.00	-
472	519365.67	1287998.03	Картометрический	1.00	-
473	519372.19	1287980.80	Картометрический	1.00	-
474	519376.54	1287972.14	Картометрический	1.00	-
475	519390.58	1287977.94	Картометрический	1.00	-
476	519404.88	1287950.72	Картометрический	1.00	-
477	519412.50	1287936.82	Картометрический	1.00	-
478	519413.32	1287936.41	Картометрический	1.00	-
479	519438.17	1287954.09	Картометрический	1.00	-
480	519450.29	1287962.72	Картометрический	1.00	-
481	519469.35	1287976.29	Картометрический	1.00	-
482	519470.11	1287976.83	Картометрический	1.00	-
483	519474.95	1287978.80	Картометрический	1.00	-
484	519493.75	1287952.79	Картометрический	1.00	-
485	519503.01	1287959.51	Картометрический	1.00	-
486	519507.01	1287953.26	Картометрический	1.00	-
487	519510.06	1287949.09	Картометрический	1.00	-
488	519524.85	1287928.91	Картометрический	1.00	-
489	519526.81	1287929.05	Картометрический	1.00	-
490	519537.87	1287931.15	Картометрический	1.00	-
491	519567.77	1287941.89	Картометрический	1.00	-
492	519573.19	1287943.47	Картометрический	1.00	-
493	519573.48	1287940.00	Картометрический	1.00	-
494	519577.88	1287907.50	Картометрический	1.00	-
495	519618.81	1287897.99	Картометрический	1.00	-
496	519647.39	1287872.58	Картометрический	1.00	-
497	519641.04	1287830.37	Картометрический	1.00	-
498	519650.23	1287785.87	Картометрический	1.00	-
499	519659.21	1287757.25	Картометрический	1.00	-
500	519680.51	1287701.10	Картометрический	1.00	-
501	519749.81	1287668.32	Картометрический	1.00	-
502	519856.42	1287682.96	Картометрический	1.00	-
503	519989.68	1287711.14	Картометрический	1.00	-
504	520017.34	1287604.91	Картометрический	1.00	-
505	520038.90	1287608.52	Картометрический	1.00	-
506	520058.75	1287611.81	Картометрический	1.00	-
507	520062.21	1287600.46	Картометрический	1.00	-

1	2	3	4	5	6
508	520092.32	1287606.91	Картометрический	1.00	-
509	520127.07	1287618.42	Картометрический	1.00	-
510	520134.70	1287604.60	Картометрический	1.00	-
511	520157.37	1287609.06	Картометрический	1.00	-
512	520168.26	1287593.49	Картометрический	1.00	-
513	520200.52	1287598.17	Картометрический	1.00	-
514	520204.11	1287598.74	Картометрический	1.00	-
515	520201.54	1287615.46	Картометрический	1.00	-
516	520217.59	1287621.91	Картометрический	1.00	-
517	520340.21	1287640.81	Картометрический	1.00	-
441	520384.90	1287646.97	Картометрический	1.00	-

3. Сведения о характерных точках части (частей) границы объекта

Обозначение характерных точек части границы	Координаты, м		Метод определения координат характерной точки	Средняя квадратическая погрешность положения характерной точки (Mt), м	Описание обозначения точки на местности (при наличии)
	X	Y			
1	2	3	4	5	6
Часть №					
-	-	-	-	-	-

Раздел 3

Сведения о местоположении измененных (уточненных) границ объекта							
1. Система координат: -							
2. Сведения о характерных точках границ объекта							
Обозначение характерных точек границ	Существующие координаты, м		Измененные (уточненные) координаты, м		Метод определения координат характерной точки	Средняя квадратическая погрешность положения характерной точки (Mt), м	Описание обозначения точки на местности (при наличии)
	X	Y	X	Y			
1	2	3	4	5	6	7	8
-	-	-	-	-	-	-	-
3.Сведения о характерных точках части (частей) границы объекта							
Часть №							
-	-	-	-	-	-	-	-

Раздел 4

План границ объекта

Схема расположения листов плана границ объекта

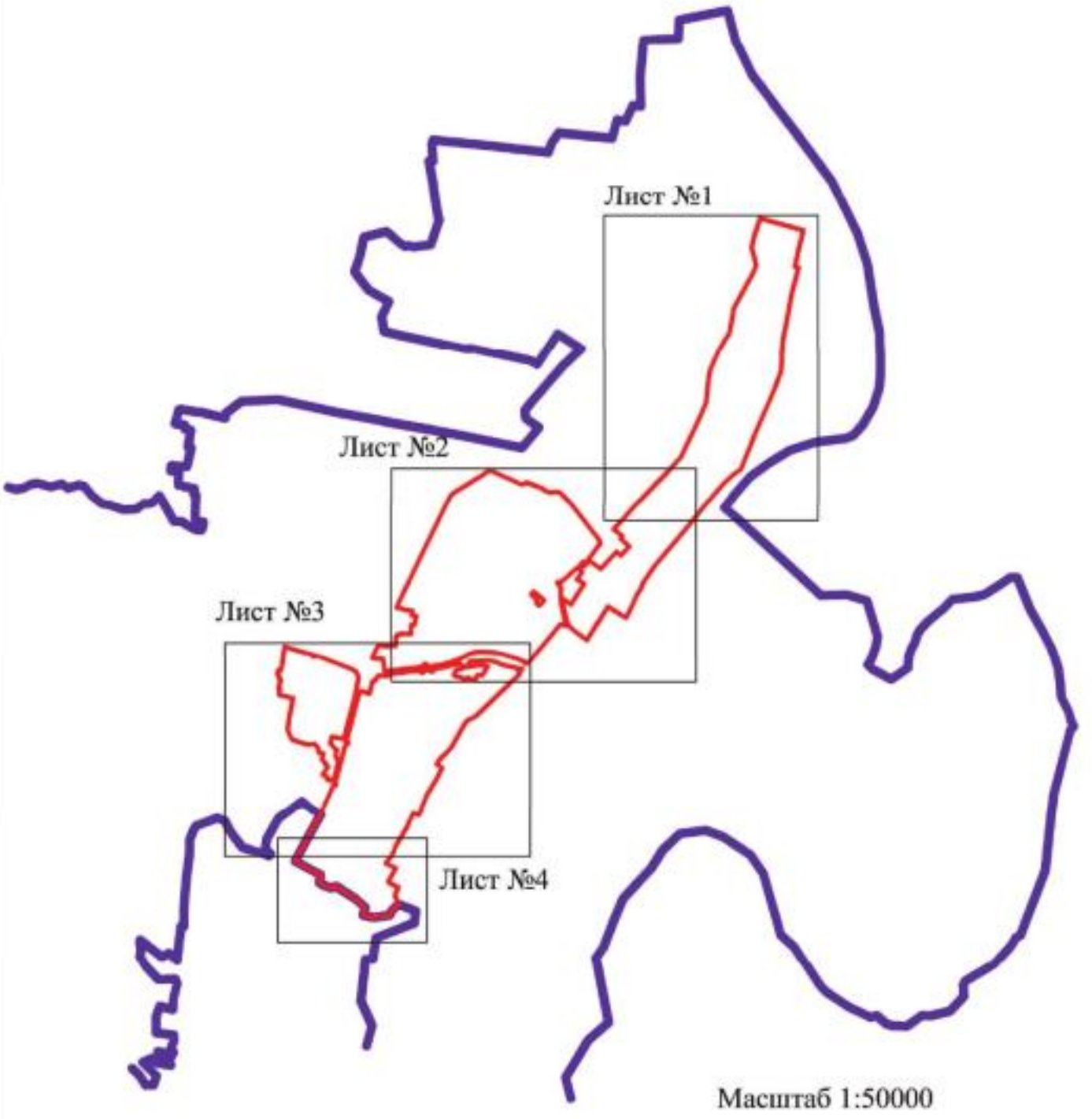

Масштаб 1:50000

Используемые условные знаки и обозначения:

границы территориальной зоны

граница муниципального образования

Лист №1 — область и номер листа плана границ объекта

Заместитель руководителя БУВО «Нормативно-проектный центр»

Подпись _____ А.В. Ромашов Дата « 24 » января 2020 г.

Место для оттиска печати (при наличии) лица, составившего описание местоположения границ объекта

План границ объекта

Лист №4

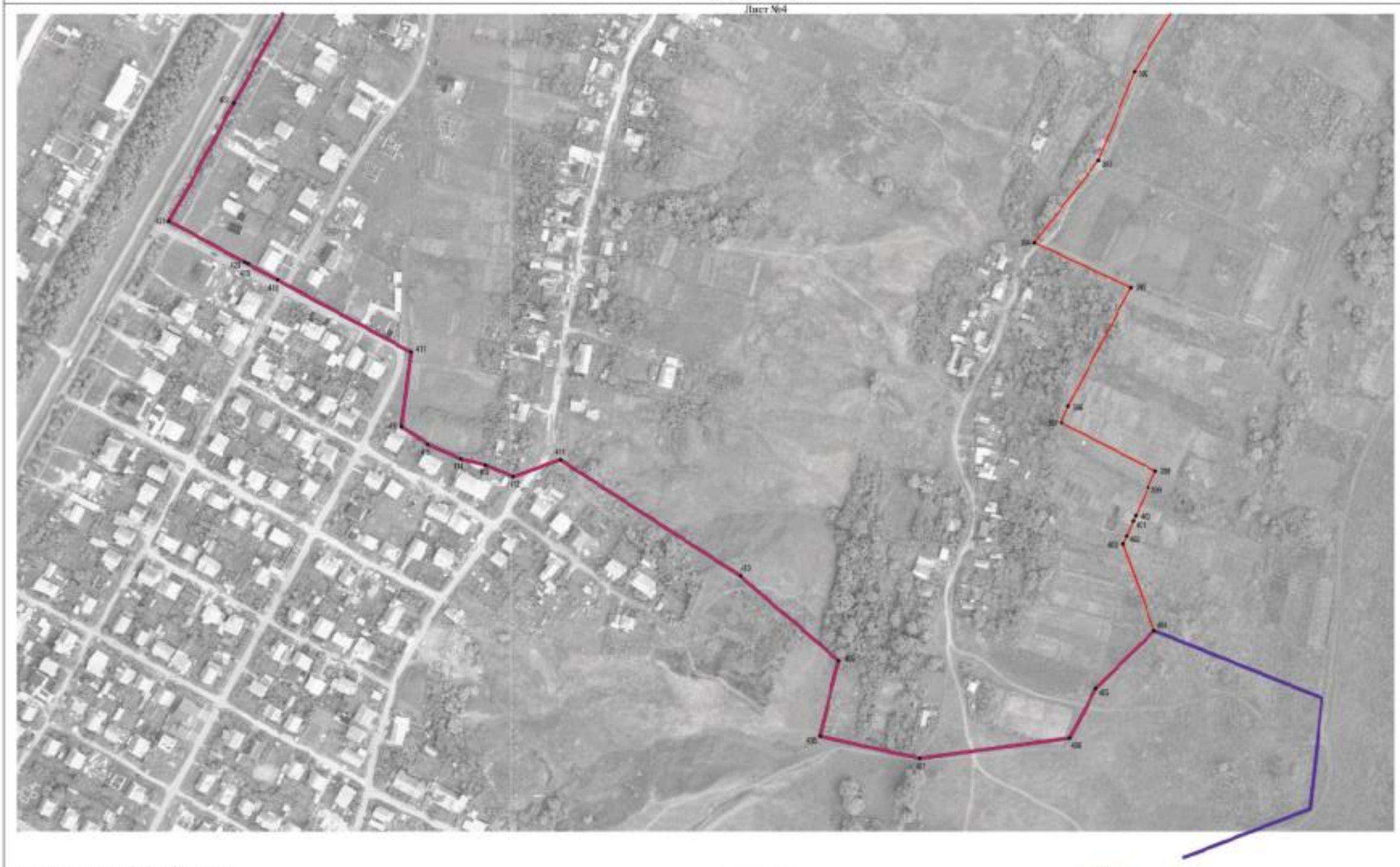

Используемые условные знаки и обозначения:

- границы территориальной зоны
- граница муниципального образования
- характерная точка границ территориальной зоны

Масштаб 1:2000

Заместитель руководителя БУВО «Нормативно-проектный центр»

Подпись _____ А.В. Романов Дата «24» января 2020 г.

Место для оттиска герба (при наличии) лица, составившего описание местоположения границ объекта

20

ОПИСАНИЕ МЕСТОПОЛОЖЕНИЯ ГРАНИЦ

Общественно-деловая зона – ОД

(наименование объекта, местоположение границ которого описано
(далее - объект)

Раздел 1

Сведения об объекте		
№ п/п	Характеристики объекта	Описание характеристик
1	2	3
1	Местоположение объекта	Воронежская область, Семилукский муниципальный район, Семилукское сельское поселение, село Семилуки
2	Площадь объекта ± величина погрешности определения площади (Р ± Дельта Р)	64996+/-892 м²
3	Иные характеристики объекта	-

Раздел 2

Сведения о местоположении границ объекта					
1. Система координат: МСК - 36, зона 1					
2. Сведения о характерных точках границ объекта					
Обозначение характерных точек границ	Координаты, м		Метод определения координат характерной точки	Средняя квадратическая погрешность положения характерной точки (Mt), м	Описание обозначения точки на местности (при наличии)
	X	Y			
1	2	3	4	5	6
1	520674.81	1288497.22	Картометрический	1.00	-
2	520684.84	1288503.85	Картометрический	1.00	-
3	520682.05	1288512.87	Картометрический	1.00	-
4	520679.30	1288521.87	Картометрический	1.00	-
5	520673.76	1288557.14	Картометрический	1.00	-
6	520667.93	1288556.07	Картометрический	1.00	-
7	520666.00	1288563.71	Картометрический	1.00	-
8	520664.22	1288579.33	Картометрический	1.00	-
9	520663.92	1288589.18	Картометрический	1.00	-
10	520661.76	1288596.83	Картометрический	1.00	-
11	520660.18	1288621.70	Картометрический	1.00	-
12	520653.89	1288621.38	Картометрический	1.00	-
13	520639.93	1288619.14	Картометрический	1.00	-
14	520623.98	1288616.84	Картометрический	1.00	-
15	520621.93	1288638.27	Картометрический	1.00	-
16	520620.50	1288650.86	Картометрический	1.00	-
17	520562.59	1288638.59	Картометрический	1.00	-
18	520552.20	1288633.59	Картометрический	1.00	-
19	520552.18	1288625.41	Картометрический	1.00	-
20	520552.22	1288613.95	Картометрический	1.00	-
21	520527.40	1288612.20	Картометрический	1.00	-
22	520502.69	1288611.96	Картометрический	1.00	-
23	520486.31	1288613.05	Картометрический	1.00	-
24	520484.60	1288607.20	Картометрический	1.00	-
25	520485.45	1288593.97	Картометрический	1.00	-
26	520484.98	1288587.29	Картометрический	1.00	-
27	520483.83	1288560.63	Картометрический	1.00	-
28	520486.59	1288536.06	Картометрический	1.00	-
29	520480.21	1288535.80	Картометрический	1.00	-
30	520480.07	1288527.32	Картометрический	1.00	-
31	520479.77	1288508.66	Картометрический	1.00	-
32	520468.16	1288506.66	Картометрический	1.00	-
33	520468.61	1288497.98	Картометрический	1.00	-
34	520441.23	1288494.95	Картометрический	1.00	-
35	520412.70	1288493.90	Картометрический	1.00	-
36	520402.73	1288493.63	Картометрический	1.00	-
37	520391.10	1288493.49	Картометрический	1.00	-

1	2	3	4	5	6
38	520390.30	1288443.54	Картометрический	1.00	-
39	520390.31	1288437.16	Картометрический	1.00	-
40	520390.67	1288371.92	Картометрический	1.00	-
41	520394.16	1288370.83	Картометрический	1.00	-
1	520674.81	1288497.22	Картометрический	1.00	-
42	520299.22	1288314.77	Картометрический	1.00	-
43	520297.69	1288321.15	Картометрический	1.00	-
44	520297.33	1288322.39	Картометрический	1.00	-
45	520296.79	1288324.34	Картометрический	1.00	-
46	520289.66	1288354.87	Картометрический	1.00	-
47	520291.48	1288355.96	Картометрический	1.00	-
48	520293.64	1288365.40	Картометрический	1.00	-
49	520292.06	1288383.06	Картометрический	1.00	-
50	520291.75	1288395.22	Картометрический	1.00	-
51	520241.57	1288401.16	Картометрический	1.00	-
52	520233.57	1288402.72	Картометрический	1.00	-
53	520225.83	1288403.38	Картометрический	1.00	-
54	520223.68	1288403.74	Картометрический	1.00	-
55	520221.88	1288403.86	Картометрический	1.00	-
56	520217.94	1288406.06	Картометрический	1.00	-
57	520213.96	1288407.04	Картометрический	1.00	-
58	520204.76	1288407.70	Картометрический	1.00	-
59	520195.68	1288408.35	Картометрический	1.00	-
60	520191.20	1288365.44	Картометрический	1.00	-
61	520186.89	1288328.23	Картометрический	1.00	-
62	520190.06	1288320.41	Картометрический	1.00	-
63	520190.29	1288309.38	Картометрический	1.00	-
64	520186.51	1288304.81	Картометрический	1.00	-
65	520187.48	1288296.76	Картометрический	1.00	-
66	520185.74	1288291.67	Картометрический	1.00	-
67	520188.11	1288286.71	Картометрический	1.00	-
68	520190.80	1288282.11	Картометрический	1.00	-
69	520195.40	1288276.97	Картометрический	1.00	-
70	520199.75	1288273.90	Картометрический	1.00	-
71	520205.92	1288273.10	Картометрический	1.00	-
72	520213.70	1288274.32	Картометрический	1.00	-
73	520272.51	1288302.00	Картометрический	1.00	-
74	520274.57	1288306.69	Картометрический	1.00	-
75	520278.78	1288308.71	Картометрический	1.00	-
76	520283.51	1288307.26	Картометрический	1.00	-
42	520299.22	1288314.77	Картометрический	1.00	-
77	520149.88	1288293.60	Картометрический	1.00	-
78	520147.18	1288300.16	Картометрический	1.00	-
79	520129.71	1288307.05	Картометрический	1.00	-
80	520127.46	1288308.09	Картометрический	1.00	-
81	520125.01	1288307.75	Картометрический	1.00	-
82	520112.26	1288303.60	Картометрический	1.00	-
83	520109.47	1288314.14	Картометрический	1.00	-
84	520088.82	1288309.28	Картометрический	1.00	-

1	2	3	4	5	6
85	520053.64	1288299.95	Картометрический	1.00	-
86	520037.38	1288295.64	Картометрический	1.00	-
87	520025.27	1288292.43	Картометрический	1.00	-
88	520044.11	1288236.48	Картометрический	1.00	-
89	520037.87	1288234.73	Картометрический	1.00	-
90	520040.42	1288226.09	Картометрический	1.00	-
91	520041.93	1288217.74	Картометрический	1.00	-
92	520055.61	1288221.54	Картометрический	1.00	-
93	520071.75	1288227.82	Картометрический	1.00	-
94	520108.12	1288241.10	Картометрический	1.00	-
95	520127.59	1288263.08	Картометрический	1.00	-
77	520149.88	1288293.60	Картометрический	1.00	-
96	520805.65	1289541.92	Картометрический	1.00	-
97	520799.44	1289553.66	Картометрический	1.00	-
98	520787.44	1289571.00	Картометрический	1.00	-
99	520763.12	1289599.69	Картометрический	1.00	-
100	520740.61	1289624.81	Картометрический	1.00	-
101	520701.33	1289586.67	Картометрический	1.00	-
102	520716.85	1289568.83	Картометрический	1.00	-
103	520738.53	1289563.61	Картометрический	1.00	-
104	520749.53	1289571.96	Картометрический	1.00	-
105	520767.78	1289548.17	Картометрический	1.00	-
106	520774.51	1289539.43	Картометрический	1.00	-
107	520774.36	1289538.93	Картометрический	1.00	-
108	520783.44	1289527.16	Картометрический	1.00	-
96	520805.65	1289541.92	Картометрический	1.00	-

3. Сведения о характерных точках части (частей) границы объекта

Обозначение характерных точек части границы	Координаты, м		Метод определения координат характерной точки	Средняя квадратическая погрешность положения характерной точки (Mt), м	Описание обозначения точки на местности (при наличии)
	X	Y			
1	2	3	4	5	6
Часть №					
-	-	-	-	-	-

Раздел 3

Сведения о местоположении измененных (уточненных) границ объекта							
1. Система координат: -							
2. Сведения о характерных точках границ объекта							
Обозначение характерных точек границ	Существующие координаты, м		Измененные (уточненные) координаты, м		Метод определения координат характерной точки	Средняя квадратическая погрешность положения характерной точки (Mt), м	Описание обозначения точки на местности (при наличии)
	X	Y	X	Y			
1	2	3	4	5	6	7	8
-	-	-	-	-	-	-	-
3.Сведения о характерных точках части (частей) границы объекта							
Часть №							
-	-	-	-	-	-	-	-

Раздел 1

План границ объекта

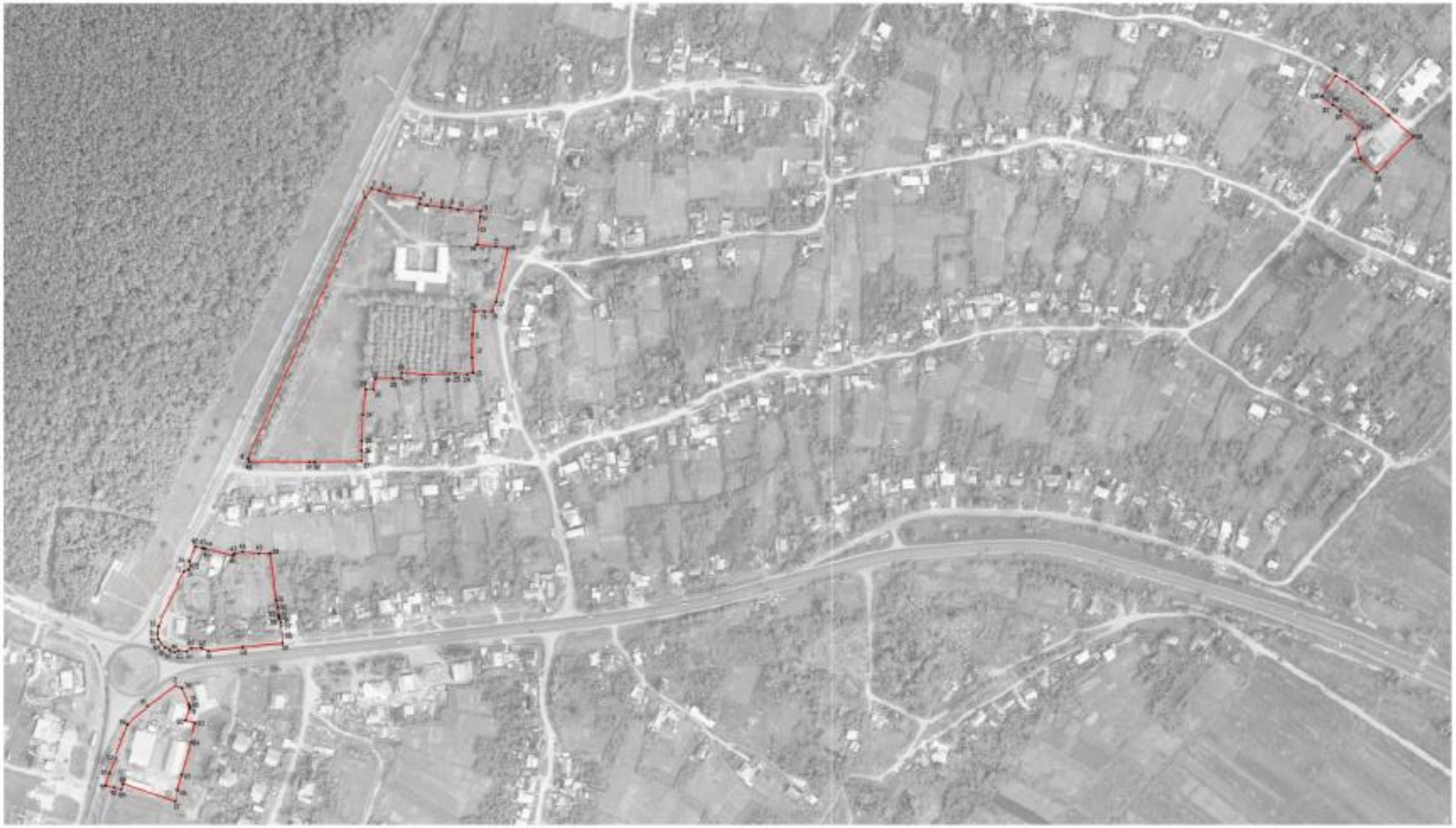

Минимальные условные знаки и обозначения:

границы муниципальной зоны

характеристические точки границ муниципальной зоны

Масштаб 1:2000

Заместитель руководителя БУ ХМАО «Информационно-аналитический центр»

Подпись _____ Ф.В. Бочкарев Дата «_24_» ____января____ 2020 г.

Место для печати (при наличии печати, установленного законом или иным нормативным актом субъекта

ОПИСАНИЕ МЕСТОПОЛОЖЕНИЯ ГРАНИЦ

Производственная зона - П1

(наименование объекта, местоположение границ которого описано
(далее - объект)

Раздел 1

Сведения об объекте		
№ п/п	Характеристики объекта	Описание характеристик
1	2	3
1	Местоположение объекта	Воронежская область, Семилукский муниципальный район, Семилукское сельское поселение, село Семилуки
2	Площадь объекта ± величина погрешности определения площади (Р ± Дельта Р)	130912+/-1266 м²
3	Иные характеристики объекта	-

Раздел 2

Сведения о местоположении границ объекта					
1. Система координат: МСК - 36, зона 1					
2. Сведения о характерных точках границ объекта					
Обозначение характерных точек границ	Координаты, м		Метод определения координат характерной точки	Средняя квадратическая погрешность положения характерной точки (Mt), м	Описание обозначения точки на местности (при наличии)
	X	Y			
1	2	3	4	5	6
1	521266.85	1290174.90	Картометрический	1.00	-
2	521229.79	1290222.62	Картометрический	1.00	-
3	521209.87	1290207.28	Картометрический	1.00	-
4	521151.12	1290275.70	Картометрический	1.00	-
5	521081.25	1290210.52	Картометрический	1.00	-
6	521092.40	1290198.58	Картометрический	1.00	-
7	521111.08	1290178.55	Картометрический	1.00	-
8	520980.55	1290056.77	Картометрический	1.00	-
9	521039.92	1289973.94	Картометрический	1.00	-
10	521042.34	1289970.80	Картометрический	1.00	-
11	521133.82	1290041.86	Картометрический	1.00	-
12	521161.30	1290061.70	Картометрический	1.00	-
13	521158.49	1290064.99	Картометрический	1.00	-
14	521166.97	1290072.08	Картометрический	1.00	-
15	521190.12	1290089.92	Картометрический	1.00	-
16	521206.96	1290102.50	Картометрический	1.00	-
17	521232.48	1290122.03	Картометрический	1.00	-
18	521268.44	1290149.45	Картометрический	1.00	-
19	521267.96	1290167.34	Картометрический	1.00	-
20	521263.73	1290172.44	Картометрический	1.00	-
1	521266.85	1290174.90	Картометрический	1.00	-
21	520982.75	1289888.43	Картометрический	1.00	-
22	520955.74	1289916.36	Картометрический	1.00	-
23	520917.65	1289890.61	Картометрический	1.00	-
24	520906.08	1289882.85	Картометрический	1.00	-
25	520904.83	1289881.63	Картометрический	1.00	-
26	520904.69	1289881.52	Картометрический	1.00	-
27	520902.67	1289873.68	Картометрический	1.00	-
28	520888.40	1289895.36	Картометрический	1.00	-
29	520865.04	1289930.85	Картометрический	1.00	-
30	520812.10	1289896.64	Картометрический	1.00	-
31	520706.56	1289827.90	Картометрический	1.00	-
32	520723.42	1289806.62	Картометрический	1.00	-
33	520752.36	1289772.20	Картометрический	1.00	-
34	520768.77	1289767.87	Картометрический	1.00	-
35	520804.26	1289769.42	Картометрический	1.00	-

1	2	3	4	5	6
36	520849.95	1289771.17	Картометрический	1.00	-
37	520868.61	1289772.17	Картометрический	1.00	-
38	520875.58	1289775.47	Картометрический	1.00	-
39	520883.39	1289780.46	Картометрический	1.00	-
40	520925.84	1289827.48	Картометрический	1.00	-
41	520961.33	1289866.22	Картометрический	1.00	-
42	520973.55	1289878.16	Картометрический	1.00	-
21	520982.75	1289888.43	Картометрический	1.00	-
43	519577.88	1287907.50	Картометрический	1.00	-
44	519573.48	1287940.00	Картометрический	1.00	-
45	519573.19	1287943.47	Картометрический	1.00	-
46	519567.77	1287941.89	Картометрический	1.00	-
47	519537.87	1287931.15	Картометрический	1.00	-
48	519526.81	1287929.05	Картометрический	1.00	-
49	519524.85	1287928.91	Картометрический	1.00	-
50	519510.06	1287949.09	Картометрический	1.00	-
51	519507.01	1287953.26	Картометрический	1.00	-
52	519503.01	1287959.51	Картометрический	1.00	-
53	519493.75	1287952.79	Картометрический	1.00	-
54	519474.95	1287978.80	Картометрический	1.00	-
55	519470.11	1287976.83	Картометрический	1.00	-
56	519469.35	1287976.29	Картометрический	1.00	-
57	519450.29	1287962.72	Картометрический	1.00	-
58	519438.17	1287954.09	Картометрический	1.00	-
59	519413.32	1287936.41	Картометрический	1.00	-
60	519412.50	1287936.82	Картометрический	1.00	-
61	519404.88	1287950.72	Картометрический	1.00	-
62	519390.58	1287977.94	Картометрический	1.00	-
63	519376.54	1287972.14	Картометрический	1.00	-
64	519372.19	1287980.80	Картометрический	1.00	-
65	519365.67	1287998.03	Картометрический	1.00	-
66	519348.16	1287988.95	Картометрический	1.00	-
67	519342.10	1287998.65	Картометрический	1.00	-
68	519328.97	1287994.69	Картометрический	1.00	-
69	519143.21	1287909.02	Картометрический	1.00	-
70	519128.21	1287900.40	Картометрический	1.00	-
71	519127.87	1287883.95	Картометрический	1.00	-
72	519143.34	1287855.44	Картометрический	1.00	-
73	519202.98	1287783.65	Картометрический	1.00	-
74	519222.42	1287787.74	Картометрический	1.00	-
75	519232.14	1287789.76	Картометрический	1.00	-
76	519239.89	1287779.93	Картометрический	1.00	-
77	519258.93	1287781.10	Картометрический	1.00	-
78	519263.42	1287779.11	Картометрический	1.00	-
79	519294.11	1287779.84	Картометрический	1.00	-
80	519422.30	1287798.78	Картометрический	1.00	-
81	519437.62	1287740.24	Картометрический	1.00	-

1	2	3	4	5	6
82	519512.06	1287774.69	Картометрический	1.00	-
83	519512.79	1287834.41	Картометрический	1.00	-
84	519544.87	1287911.28	Картометрический	1.00	-
43	519577.88	1287907.50	Картометрический	1.00	-

3. Сведения о характерных точках части (частей) границы объекта

Обозначение характерных точек части границы	Координаты, м		Метод определения координат характерной точки	Средняя квадратическая погрешность положения характерной точки (Mt), м	Описание обозначения точки на местности (при наличии)
	X	Y			
1	2	3	4	5	6
Часть №					
-	-	-	-	-	-

Раздел 3

Сведения о местоположении измененных (уточненных) границ объекта							
1. Система координат: -							
2. Сведения о характерных точках границ объекта							
Обозначение характерных точек границ	Существующие координаты, м		Измененные (уточненные) координаты, м		Метод определения координат характерной точки	Средняя квадратическая погрешность положения характерной точки (Mt), м	Описание обозначения точки на местности (при наличии)
	X	Y	X	Y			
1	2	3	4	5	6	7	8
-	-	-	-	-	-	-	-
3.Сведения о характерных точках части (частей) границы объекта							
Часть №							
-	-	-	-	-	-	-	-

Раздел 6

План границ объекта

Используемые условные знаки и обозначения:

граница территориальной зоны

границы муниципального образования

характерные точки границ территориальной зоны

Масштаб: 1:5000

Заместитель руководителя КУМИ «Нормативно-проектный центр»

Подпись _____ А.Н. Романов Дата « 24 » января 2020 г.

ОПИСАНИЕ МЕСТОПОЛОЖЕНИЯ ГРАНИЦ

Зона улиц, дорог, инженерной и транспортной инфраструктуры - ИТ1

(наименование объекта, местоположение границ которого описано
(далее - объект)

Раздел 1

Сведения об объекте		
№ п/п	Характеристики объекта	Описание характеристик
1	2	3
1	Местоположение объекта	Воронежская область, Семилукский муниципальный район, Семилукское сельское поселение, село Семилуки
2	Площадь объекта ± величина погрешности определения площади (Р ± Дельта Р)	178905+/-1480 м²
3	Иные характеристики объекта	-

Раздел 2

Сведения о местоположении границ объекта					
1. Система координат: МСК - 36, зона 1					
2. Сведения о характерных точках границ объекта					
Обозначение характерных точек границ	Координаты, м		Метод определения координат характерной точки	Средняя квадратическая погрешность положения характерной точки (Mt), м	Описание обозначения точки на местности (при наличии)
	X	Y			
1	2	3	4	5	6
1	521734.85	1289178.16	Картометрический	1.00	-
2	521724.41	1289196.08	Картометрический	1.00	-
3	521695.26	1289151.94	Картометрический	1.00	-
4	521566.70	1288938.97	Картометрический	1.00	-
5	521550.29	1288918.03	Картометрический	1.00	-
6	521542.86	1288912.44	Картометрический	1.00	-
7	521533.43	1288906.61	Картометрический	1.00	-
8	521521.24	1288900.48	Картометрический	1.00	-
9	521505.68	1288893.19	Картометрический	1.00	-
10	521486.12	1288885.02	Картометрический	1.00	-
11	521092.36	1288693.26	Картометрический	1.00	-
12	520882.67	1288594.32	Картометрический	1.00	-
13	520786.75	1288548.55	Картометрический	1.00	-
14	520686.39	1288500.39	Картометрический	1.00	-
15	520684.84	1288503.85	Картометрический	1.00	-
16	520674.81	1288497.22	Картометрический	1.00	-
17	520394.16	1288370.83	Картометрический	1.00	-
18	520390.67	1288371.92	Картометрический	1.00	-
19	520393.25	1288360.04	Картометрический	1.00	-
20	520299.22	1288314.77	Картометрический	1.00	-
21	520283.51	1288307.26	Картометрический	1.00	-
22	520278.78	1288308.71	Картометрический	1.00	-
23	520274.57	1288306.69	Картометрический	1.00	-
24	520272.51	1288302.00	Картометрический	1.00	-
25	520213.70	1288274.32	Картометрический	1.00	-
26	520205.92	1288273.10	Картометрический	1.00	-
27	520199.75	1288273.90	Картометрический	1.00	-
28	520195.40	1288276.97	Картометрический	1.00	-
29	520190.80	1288282.11	Картометрический	1.00	-
30	520188.11	1288286.71	Картометрический	1.00	-
31	520185.74	1288291.67	Картометрический	1.00	-
32	520187.48	1288296.76	Картометрический	1.00	-
33	520186.51	1288304.81	Картометрический	1.00	-
34	520190.29	1288309.38	Картометрический	1.00	-
35	520190.06	1288320.41	Картометрический	1.00	-

1	2	3	4	5	6
36	520186.89	1288328.23	Картометрический	1.00	-
37	520191.20	1288365.44	Картометрический	1.00	-
38	520195.68	1288408.35	Картометрический	1.00	-
39	520198.04	1288430.94	Картометрический	1.00	-
40	520204.26	1288483.07	Картометрический	1.00	-
41	520208.08	1288519.62	Картометрический	1.00	-
42	520215.16	1288574.02	Картометрический	1.00	-
43	520219.80	1288617.08	Картометрический	1.00	-
44	520224.94	1288668.88	Картометрический	1.00	-
45	520234.77	1288704.71	Картометрический	1.00	-
46	520251.99	1288710.19	Картометрический	1.00	-
47	520251.99	1288724.10	Картометрический	1.00	-
48	520233.63	1288730.27	Картометрический	1.00	-
49	520232.27	1288737.44	Картометрический	1.00	-
50	520235.07	1288768.72	Картометрический	1.00	-
51	520239.91	1288802.19	Картометрический	1.00	-
52	520246.14	1288838.90	Картометрический	1.00	-
53	520256.03	1288879.07	Картометрический	1.00	-
54	520270.62	1288928.18	Картометрический	1.00	-
55	520281.28	1288958.89	Картометрический	1.00	-
56	520296.67	1288992.31	Картометрический	1.00	-
57	520308.04	1289017.09	Картометрический	1.00	-
58	520327.39	1289055.56	Картометрический	1.00	-
59	520339.36	1289085.72	Картометрический	1.00	-
60	520344.93	1289113.73	Картометрический	1.00	-
61	520345.42	1289177.48	Картометрический	1.00	-
62	520341.14	1289245.71	Картометрический	1.00	-
63	520319.29	1289335.96	Картометрический	1.00	-
64	520296.82	1289407.52	Картометрический	1.00	-
65	520274.38	1289461.64	Картометрический	1.00	-
66	520268.35	1289475.58	Картометрический	1.00	-
67	520266.42	1289473.84	Картометрический	1.00	-
68	520257.85	1289470.06	Картометрический	1.00	-
69	520251.36	1289488.31	Картометрический	1.00	-
70	520231.69	1289473.37	Картометрический	1.00	-
71	520220.31	1289464.73	Картометрический	1.00	-
72	520210.83	1289455.48	Картометрический	1.00	-
73	520225.13	1289400.19	Картометрический	1.00	-
74	520234.17	1289352.02	Картометрический	1.00	-
75	520243.88	1289312.31	Картометрический	1.00	-
76	520267.35	1289258.30	Картометрический	1.00	-
77	520273.13	1289231.92	Картометрический	1.00	-
78	520276.49	1289201.76	Картометрический	1.00	-
79	520276.88	1289176.64	Картометрический	1.00	-
80	520277.00	1289159.64	Картометрический	1.00	-
81	520276.13	1289125.22	Картометрический	1.00	-
82	520275.47	1289113.67	Картометрический	1.00	-
83	520274.21	1289084.77	Картометрический	1.00	-

1	2	3	4	5	6
84	520273.67	1289068.77	Картометрический	1.00	-
85	520272.59	1289061.16	Картометрический	1.00	-
86	520269.25	1289054.77	Картометрический	1.00	-
87	520258.22	1289049.65	Картометрический	1.00	-
88	520242.80	1289048.58	Картометрический	1.00	-
89	520227.93	1289048.58	Картометрический	1.00	-
90	520227.52	1289033.37	Картометрический	1.00	-
91	520230.13	1289026.53	Картометрический	1.00	-
92	520240.16	1289004.63	Картометрический	1.00	-
93	520246.84	1288984.82	Картометрический	1.00	-
94	520253.48	1288984.71	Картометрический	1.00	-
95	520250.09	1288961.67	Картометрический	1.00	-
96	520245.85	1288934.70	Картометрический	1.00	-
97	520238.14	1288901.94	Картометрический	1.00	-
98	520235.90	1288895.13	Картометрический	1.00	-
99	520234.89	1288892.05	Картометрический	1.00	-
100	520230.03	1288877.41	Картометрический	1.00	-
101	520221.61	1288842.27	Картометрический	1.00	-
102	520217.05	1288817.26	Картометрический	1.00	-
103	520208.48	1288774.76	Картометрический	1.00	-
104	520192.70	1288776.27	Картометрический	1.00	-
105	520189.68	1288767.09	Картометрический	1.00	-
106	520205.35	1288759.54	Картометрический	1.00	-
107	520204.59	1288752.89	Картометрический	1.00	-
108	520204.22	1288749.91	Картометрический	1.00	-
109	520200.26	1288715.45	Картометрический	1.00	-
110	520195.60	1288708.29	Картометрический	1.00	-
111	520184.05	1288701.31	Картометрический	1.00	-
112	520183.66	1288689.89	Картометрический	1.00	-
113	520194.73	1288689.97	Картометрический	1.00	-
114	520194.94	1288683.95	Картометрический	1.00	-
115	520198.21	1288681.57	Картометрический	1.00	-
116	520197.64	1288651.99	Картометрический	1.00	-
117	520194.15	1288619.24	Картометрический	1.00	-
118	520191.60	1288581.87	Картометрический	1.00	-
119	520184.96	1288545.33	Картометрический	1.00	-
120	520176.81	1288477.04	Картометрический	1.00	-
121	520173.21	1288444.42	Картометрический	1.00	-
122	520166.98	1288442.54	Картометрический	1.00	-
123	520160.72	1288441.26	Картометрический	1.00	-
124	520161.01	1288429.79	Картометрический	1.00	-
125	520160.33	1288395.41	Картометрический	1.00	-
126	520163.57	1288363.40	Картометрический	1.00	-
127	520153.02	1288352.27	Картометрический	1.00	-
128	520142.47	1288346.28	Картометрический	1.00	-
129	520134.95	1288344.47	Картометрический	1.00	-
130	520128.33	1288341.16	Картометрический	1.00	-
131	520119.75	1288317.99	Картометрический	1.00	-

1	2	3	4	5	6
132	520109.72	1288314.62	Картометрический	1.00	-
133	520109.47	1288314.14	Картометрический	1.00	-
134	520112.26	1288303.60	Картометрический	1.00	-
135	520125.01	1288307.75	Картометрический	1.00	-
136	520127.46	1288308.09	Картометрический	1.00	-
137	520129.71	1288307.05	Картометрический	1.00	-
138	520147.18	1288300.16	Картометрический	1.00	-
139	520149.88	1288293.60	Картометрический	1.00	-
140	520127.59	1288263.08	Картометрический	1.00	-
141	520108.13	1288241.10	Картометрический	1.00	-
142	520071.75	1288227.82	Картометрический	1.00	-
143	520055.61	1288221.54	Картометрический	1.00	-
144	520041.93	1288217.74	Картометрический	1.00	-
145	519994.34	1288204.48	Картометрический	1.00	-
146	519820.71	1288158.18	Картометрический	1.00	-
147	519816.85	1288157.15	Картометрический	1.00	-
148	519676.09	1288119.62	Картометрический	1.00	-
149	519664.30	1288117.20	Картометрический	1.00	-
150	519655.05	1288131.98	Картометрический	1.00	-
151	519643.39	1288126.25	Картометрический	1.00	-
152	519646.55	1288112.68	Картометрический	1.00	-
153	519596.88	1288099.07	Картометрический	1.00	-
154	519395.97	1288046.11	Картометрический	1.00	-
155	519355.59	1288032.35	Картометрический	1.00	-
156	519341.27	1288042.81	Картометрический	1.00	-
157	519330.14	1288037.91	Картометрический	1.00	-
158	519332.12	1288025.02	Картометрический	1.00	-
159	519328.82	1288019.70	Картометрический	1.00	-
160	519316.74	1288013.84	Картометрический	1.00	-
161	519109.13	1287918.48	Картометрический	1.00	-
162	519127.87	1287883.95	Картометрический	1.00	-
163	519128.21	1287900.40	Картометрический	1.00	-
164	519143.21	1287909.02	Картометрический	1.00	-
165	519328.97	1287994.69	Картометрический	1.00	-
166	519342.10	1287998.65	Картометрический	1.00	-
167	519348.16	1287988.95	Картометрический	1.00	-
168	519365.67	1287998.03	Картометрический	1.00	-
169	519366.75	1288011.57	Картометрический	1.00	-
170	519408.70	1288032.66	Картометрический	1.00	-
171	519528.72	1288060.71	Картометрический	1.00	-
172	519533.83	1288044.94	Картометрический	1.00	-
173	519553.82	1288034.97	Картометрический	1.00	-
174	519601.49	1288045.43	Картометрический	1.00	-
175	519601.31	1288043.03	Картометрический	1.00	-
176	519607.57	1288033.30	Картометрический	1.00	-
177	519638.57	1288008.33	Картометрический	1.00	-
178	519647.86	1287996.22	Картометрический	1.00	-
179	519700.80	1288010.98	Картометрический	1.00	-

1	2	3	4	5	6
180	519682.65	1288098.63	Картометрический	1.00	-
181	519996.01	1288182.02	Картометрический	1.00	-
182	520136.66	1288209.10	Картометрический	1.00	-
183	520149.46	1288207.72	Картометрический	1.00	-
184	520156.95	1288206.72	Картометрический	1.00	-
185	520163.96	1288205.60	Картометрический	1.00	-
186	520178.69	1288198.58	Картометрический	1.00	-
187	520188.25	1288193.27	Картометрический	1.00	-
188	520197.73	1288185.03	Картометрический	1.00	-
189	520207.39	1288161.91	Картометрический	1.00	-
190	520212.80	1288155.69	Картометрический	1.00	-
191	520218.11	1288145.38	Картометрический	1.00	-
192	520289.51	1287961.15	Картометрический	1.00	-
193	520316.80	1287886.69	Картометрический	1.00	-
194	520315.72	1287874.88	Картометрический	1.00	-
195	520307.43	1287871.61	Картометрический	1.00	-
196	520310.04	1287862.48	Картометрический	1.00	-
197	520319.07	1287864.86	Картометрический	1.00	-
198	520322.73	1287863.36	Картометрический	1.00	-
199	520384.90	1287646.97	Картометрический	1.00	-
200	520392.99	1287648.23	Картометрический	1.00	-
201	520345.11	1287816.86	Картометрический	1.00	-
202	520357.84	1287816.09	Картометрический	1.00	-
203	520392.29	1287823.33	Картометрический	1.00	-
204	520369.07	1287941.63	Картометрический	1.00	-
205	520338.35	1288022.61	Картометрический	1.00	-
206	520240.75	1288265.40	Картометрический	1.00	-
207	520412.96	1288348.48	Картометрический	1.00	-
208	521103.88	1288678.57	Картометрический	1.00	-
209	521495.68	1288867.44	Картометрический	1.00	-
210	521509.44	1288875.09	Картометрический	1.00	-
211	521529.61	1288884.37	Картометрический	1.00	-
212	521546.39	1288893.27	Картометрический	1.00	-
213	521554.06	1288897.64	Картометрический	1.00	-
214	521566.55	1288908.76	Картометрический	1.00	-
215	521581.34	1288928.01	Картометрический	1.00	-
216	521712.06	1289141.73	Картометрический	1.00	-
1	521734.85	1289178.16	Картометрический	1.00	-
217	521282.23	1290155.05	Картометрический	1.00	-
218	521266.85	1290174.90	Картометрический	1.00	-
219	521263.73	1290172.44	Картометрический	1.00	-
220	521267.96	1290167.34	Картометрический	1.00	-
221	521268.44	1290149.45	Картометрический	1.00	-
222	521232.48	1290122.03	Картометрический	1.00	-
223	521206.96	1290102.50	Картометрический	1.00	-
224	521190.12	1290089.92	Картометрический	1.00	-
225	521166.97	1290072.08	Картометрический	1.00	-

1	2	3	4	5	6
226	521158.49	1290064.99	Картометрический	1.00	-
227	521161.30	1290061.70	Картометрический	1.00	-
228	521133.82	1290041.86	Картометрический	1.00	-
229	521042.34	1289970.80	Картометрический	1.00	-
230	521014.73	1289945.49	Картометрический	1.00	-
231	520994.73	1289919.16	Картометрический	1.00	-
232	520979.17	1289892.89	Картометрический	1.00	-
233	520978.87	1289892.46	Картометрический	1.00	-
234	520982.75	1289888.43	Картометрический	1.00	-
235	520973.55	1289878.16	Картометрический	1.00	-
236	520961.33	1289866.22	Картометрический	1.00	-
237	520925.84	1289827.48	Картометрический	1.00	-
238	520883.39	1289780.46	Картометрический	1.00	-
239	520875.58	1289775.47	Картометрический	1.00	-
240	520868.61	1289772.17	Картометрический	1.00	-
241	520849.95	1289771.17	Картометрический	1.00	-
242	520804.26	1289769.42	Картометрический	1.00	-
243	520768.77	1289767.87	Картометрический	1.00	-
244	520752.36	1289772.20	Картометрический	1.00	-
245	520748.76	1289763.94	Картометрический	1.00	-
246	520708.91	1289769.92	Картометрический	1.00	-
247	520602.21	1289792.17	Картометрический	1.00	-
248	520575.01	1289804.04	Картометрический	1.00	-
249	520549.22	1289814.32	Картометрический	1.00	-
250	520545.62	1289799.21	Картометрический	1.00	-
251	520569.95	1289789.16	Картометрический	1.00	-
252	520599.49	1289780.63	Картометрический	1.00	-
253	520646.84	1289771.64	Картометрический	1.00	-
254	520704.33	1289759.57	Картометрический	1.00	-
255	520729.40	1289754.70	Картометрический	1.00	-
256	520769.66	1289752.08	Картометрический	1.00	-
257	520806.69	1289753.02	Картометрический	1.00	-
258	520838.99	1289753.57	Картометрический	1.00	-
259	520846.81	1289746.34	Картометрический	1.00	-
260	520859.73	1289734.21	Картометрический	1.00	-
261	520873.49	1289727.11	Картометрический	1.00	-
262	520881.03	1289734.36	Картометрический	1.00	-
263	520877.61	1289742.58	Картометрический	1.00	-
264	520878.28	1289751.09	Картометрический	1.00	-
265	520889.96	1289764.25	Картометрический	1.00	-
266	520938.29	1289819.34	Картометрический	1.00	-
267	520973.19	1289859.40	Картометрический	1.00	-
268	520993.76	1289885.28	Картометрический	1.00	-
269	521009.49	1289910.73	Картометрический	1.00	-
270	521023.96	1289910.95	Картометрический	1.00	-
271	521031.06	1289921.18	Картометрический	1.00	-
272	521025.49	1289934.23	Картометрический	1.00	-
273	521042.46	1289953.66	Картометрический	1.00	-

1	2	3	4	5	6
274	521057.51	1289965.83	Картометрический	1.00	-
275	521143.70	1290028.75	Картометрический	1.00	-
276	521170.61	1290047.87	Картометрический	1.00	-
277	521184.42	1290052.87	Картометрический	1.00	-
278	521200.50	1290069.89	Картометрический	1.00	-
279	521206.06	1290078.21	Картометрический	1.00	-
280	521197.04	1290087.63	Картометрический	1.00	-
281	521208.43	1290097.09	Картометрический	1.00	-
282	521255.57	1290133.53	Картометрический	1.00	-
283	521268.85	1290143.98	Картометрический	1.00	-
217	521282.23	1290155.05	Картометрический	1.00	-

3. Сведения о характерных точках части (частей) границы объекта

Обозначение характерных точек части границы	Координаты, м		Метод определения координат характерной точки	Средняя квадратическая погрешность положения характерной точки (Mt), м	Описание обозначения точки на местности (при наличии)
	X	Y			
1	2	3	4	5	6
Часть №					
-	-	-	-	-	-

Раздел 3

Сведения о местоположении измененных (уточненных) границ объекта							
1. Система координат: -							
2. Сведения о характерных точках границ объекта							
Обозначение характерных точек границ	Существующие координаты, м		Измененные (уточненные) координаты, м		Метод определения координат характерной точки	Средняя квадратическая погрешность положения характерной точки (Mt), м	Описание обозначения точки на местности (при наличии)
	X	Y	X	Y			
1	2	3	4	5	6	7	8
-	-	-	-	-	-	-	-
3.Сведения о характерных точках части (частей) границы объекта							
Часть №							
-	-	-	-	-	-	-	-

Раздел 6

План границы объекта

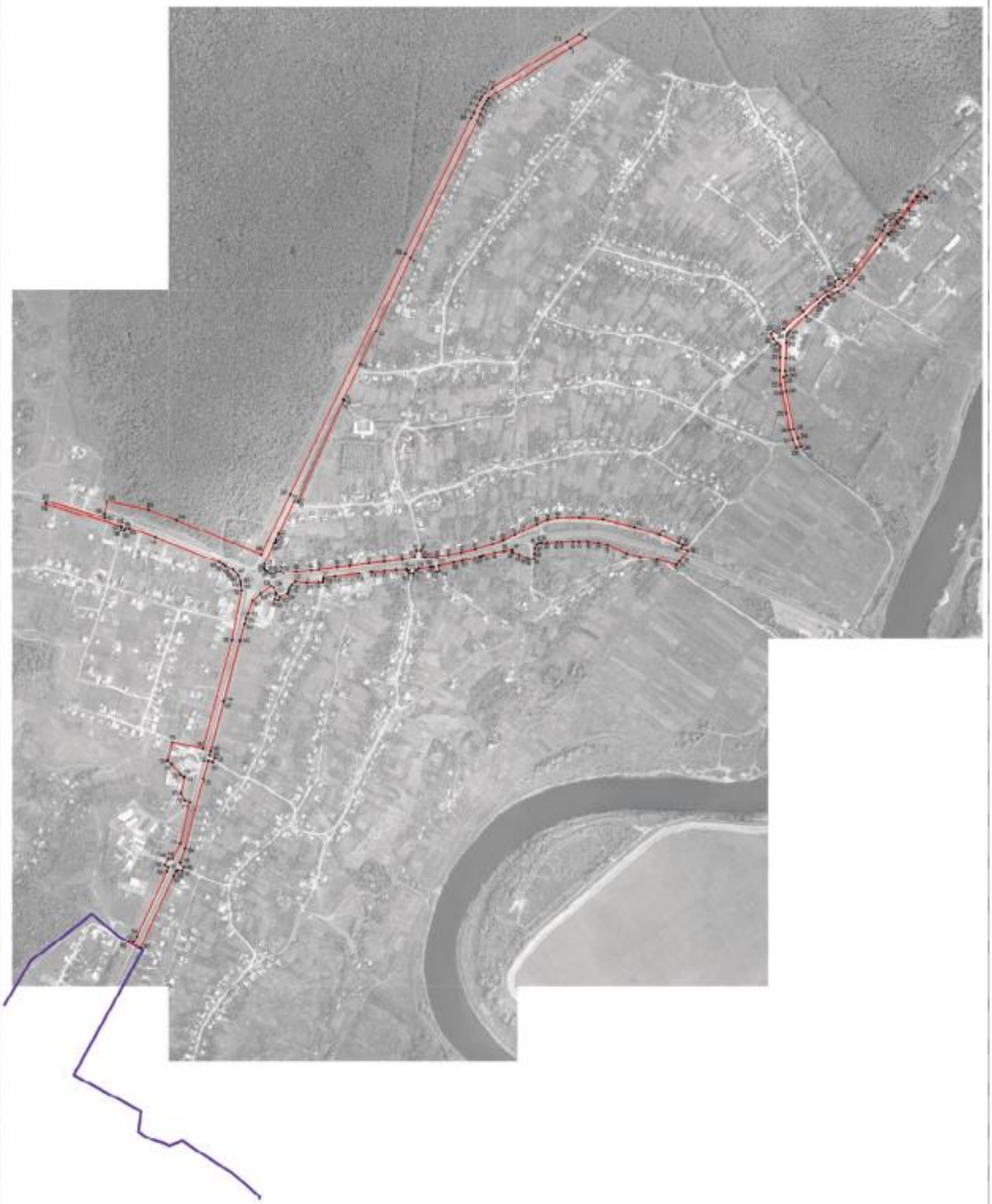

Используемые условные знаки и обозначения:

граница территориальной зоны

граница муниципального образования

характерная точка границы территориальной зоны

Масштаб: 1:5000

Заместитель руководителя КУМИ «Управление-архитектурный центр»

Подпись _____ А.Н. Ромашов Дата «_24_» ___января_____2020 г.

М.П.

ОПИСАНИЕ МЕСТОПОЛОЖЕНИЯ ГРАНИЦ

Зона ритуальных объектов - СН1

(наименование объекта, местоположение границ которого описано
(далее - объект)

Раздел 1

Сведения об объекте		
№ п/п	Характеристики объекта	Описание характеристик
1	2	3
1	Местоположение объекта	Воронежская область, Семилукский муниципальный район, Семилукское сельское поселение, село Семилуки
2	Площадь объекта ± величина погрешности определения площади (Р ± Дельта Р)	18300+/-473 м²
3	Иные характеристики объекта	-

Раздел 2

Сведения о местоположении границ объекта					
1. Система координат: МСК - 36, зона 1					
2. Сведения о характерных точках границ объекта					
Обозначение характерных точек границ	Координаты, м		Метод определения координат характерной точки	Средняя квадратическая погрешность положения характерной точки (Mt), м	Описание обозначения точки на местности (при наличии)
	X	Y			
1	2	3	4	5	6
1	520244.72	1289136.75	Картометрический	1.00	-
2	520237.36	1289178.00	Картометрический	1.00	-
3	520232.73	1289194.55	Картометрический	1.00	-
4	520174.05	1289160.39	Картометрический	1.00	-
5	520163.81	1289150.85	Картометрический	1.00	-
6	520167.12	1289118.22	Картометрический	1.00	-
7	520125.80	1289095.30	Картометрический	1.00	-
8	520148.27	1289045.72	Картометрический	1.00	-
9	520132.39	1289035.64	Картометрический	1.00	-
10	520166.09	1288934.35	Картометрический	1.00	-
11	520202.11	1288949.46	Картометрический	1.00	-
12	520227.52	1289033.37	Картометрический	1.00	-
13	520227.93	1289048.58	Картометрический	1.00	-
1	520244.72	1289136.75	Картометрический	1.00	-
3. Сведения о характерных точках части (частей) границы объекта					
Обозначение характерных точек части границы	Координаты, м		Метод определения координат характерной точки	Средняя квадратическая погрешность положения характерной точки (Mt), м	Описание обозначения точки на местности (при наличии)
	X	Y			
1	2	3	4	5	6
Часть №					
-	-	-	-	-	-

Раздел 3

Сведения о местоположении измененных (уточненных) границ объекта							
1. Система координат: -							
2. Сведения о характерных точках границ объекта							
Обозначение характерных точек границ	Существующие координаты, м		Измененные (уточненные) координаты, м		Метод определения координат характерной точки	Средняя квадратическая погрешность положения характерной точки (Mt), м	Описание обозначения точки на местности (при наличии)
	X	Y	X	Y			
1	2	3	4	5	6	7	8
-	-	-	-	-	-	-	-
3.Сведения о характерных точках части (частей) границы объекта							
Часть №							
-	-	-	-	-	-	-	-

Раздел 4

План границ объекта

Используемые условные знаки и обозначения:

границы территориальной зоны

•1 характерная точка границ территориальной зоны

Заместитель руководителя БУВО «Нормативно-проектный центр»

Подпись _____ А.В. Ромашов Дата « 24 » января 2020 г.

Место для оттиска печати (при наличии) лица, составившего описание местоположения границ объекта

Приложение №2
к правилам землепользования и застройки
Семилукского сельского поселения
Семилукского муниципального района
Воронежской области

СВЕДЕНИЯ О ГРАНИЦАХ ТЕРРИТОРИАЛЬНЫХ ЗОН, СОДЕРЖАЩИЕ ГРАФИЧЕСКОЕ ОПИСАНИЕ МЕСТОПОЛОЖЕНИЯ ГРАНИЦ ТЕРРИТОРИАЛЬНЫХ ЗОН, ПЕРЕЧЕНЬ КООРДИНАТ ХАРАКТЕРНЫХ ТОЧЕК ГРАНИЦ ТЕРРИТОРИАЛЬНЫХ ЗОН СЕЛА ЕНДОВИЩЕ

ОПИСАНИЕ МЕСТОПОЛОЖЕНИЯ ГРАНИЦ

Зона застройки индивидуальными жилыми домами – Ж1

(наименование объекта, местоположение границ которого описано (далее - объект)

Раздел 1

Сведения об объекте		
№ п/п	Характеристики объекта	Описание характеристик
1	2	3
1	Местоположение объекта	Воронежская область, Семилукский муниципальный район, Семилукское сельское поселение, село Ендовище
2	Площадь объекта ± величина погрешности определения площади (Р ± Дельта Р)	6662420+/-45170 м²
3	Иные характеристики объекта	-

Раздел 2

Сведения о местоположении границ объекта					
1. Система координат: МСК - 36, зона 1					
2. Сведения о характерных точках границ объекта					
Обозначение характерных точек границ	Координаты, м		Метод определения координат характерной точки	Средняя квадратическая погрешность положения характерной точки (Mt), м	Описание обозначения точки на местности (при наличиии)
	X	Y			
1	2	3	4	5	6
1	520365.68	1282435.82	Картометрический	1.00	-
2	520367.76	1282453.80	Картометрический	1.00	-
3	520394.65	1282686.37	Картометрический	1.00	-
4	520403.22	1282760.53	Картометрический	1.00	-
5	520354.06	1282867.87	Картометрический	1.00	-
6	520344.96	1282871.94	Картометрический	1.00	-
7	520340.11	1282874.11	Картометрический	1.00	-
8	520311.30	1282898.38	Картометрический	1.00	-
9	520308.45	1282900.65	Картометрический	1.00	-
10	520282.02	1282922.99	Картометрический	1.00	-
11	520230.14	1282936.33	Картометрический	1.00	-
12	520221.07	1282938.60	Картометрический	1.00	-
13	520197.25	1282944.58	Картометрический	1.00	-
14	520210.07	1282994.59	Картометрический	1.00	-
15	520226.41	1283007.24	Картометрический	1.00	-
16	520201.92	1283067.82	Картометрический	1.00	-
17	520176.23	1283013.55	Картометрический	1.00	-
18	520162.56	1282998.71	Картометрический	1.00	-
19	520148.55	1282947.99	Картометрический	1.00	-
20	520148.82	1282929.65	Картометрический	1.00	-
21	520146.50	1282911.91	Картометрический	1.00	-
22	520137.93	1282890.37	Картометрический	1.00	-
23	520123.68	1282857.67	Картометрический	1.00	-
24	520113.00	1282842.35	Картометрический	1.00	-
25	520112.12	1282838.91	Картометрический	1.00	-
26	520107.24	1282829.63	Картометрический	1.00	-
27	520101.69	1282832.83	Картометрический	1.00	-
28	520109.58	1282846.59	Картометрический	1.00	-
29	520060.35	1282860.81	Картометрический	1.00	-
30	520003.33	1282884.73	Картометрический	1.00	-
31	519990.20	1282852.66	Картометрический	1.00	-
32	519978.72	1282824.21	Картометрический	1.00	-
33	519957.64	1282772.48	Картометрический	1.00	-
34	520051.78	1282748.73	Картометрический	1.00	-
35	520059.10	1282746.88	Картометрический	1.00	-

1	2	3	4	5	6
36	520060.36	1282746.46	Картометрический	1.00	-
37	520076.89	1282779.56	Картометрический	1.00	-
38	520118.60	1282762.70	Картометрический	1.00	-
39	520175.04	1282732.27	Картометрический	1.00	-
40	520169.16	1282653.96	Картометрический	1.00	-
41	520165.52	1282528.03	Картометрический	1.00	-
42	520242.76	1282492.42	Картометрический	1.00	-
1	520365.68	1282435.82	Картометрический	1.00	-
43	521518.27	1286669.24	Картометрический	1.00	-
44	521430.04	1286729.67	Картометрический	1.00	-
45	521361.93	1286768.01	Картометрический	1.00	-
46	521336.51	1286779.74	Картометрический	1.00	-
47	521315.67	1286788.17	Картометрический	1.00	-
48	521247.11	1286809.80	Картометрический	1.00	-
49	521195.17	1286820.70	Картометрический	1.00	-
50	521076.78	1286854.01	Картометрический	1.00	-
51	520989.04	1286877.51	Картометрический	1.00	-
52	520955.81	1286889.03	Картометрический	1.00	-
53	520912.20	1286907.40	Картометрический	1.00	-
54	520883.21	1286924.51	Картометрический	1.00	-
55	520833.72	1286955.90	Картометрический	1.00	-
56	520805.89	1286969.88	Картометрический	1.00	-
57	520789.62	1286974.75	Картометрический	1.00	-
58	520775.04	1286975.95	Картометрический	1.00	-
59	520751.53	1286978.15	Картометрический	1.00	-
60	520729.43	1286978.30	Картометрический	1.00	-
61	520695.98	1286973.10	Картометрический	1.00	-
62	520671.06	1286967.05	Картометрический	1.00	-
63	520642.92	1286957.11	Картометрический	1.00	-
64	520617.62	1286945.25	Картометрический	1.00	-
65	520575.30	1286930.51	Картометрический	1.00	-
66	520540.79	1286922.76	Картометрический	1.00	-
67	520498.98	1286917.12	Картометрический	1.00	-
68	520465.06	1286913.02	Картометрический	1.00	-
69	520418.06	1286910.21	Картометрический	1.00	-
70	520396.48	1286910.57	Картометрический	1.00	-
71	520337.42	1286922.67	Картометрический	1.00	-
72	520279.52	1286944.57	Картометрический	1.00	-
73	520264.58	1286906.74	Картометрический	1.00	-
74	520248.11	1286869.89	Картометрический	1.00	-
75	520235.60	1286842.20	Картометрический	1.00	-
76	520222.75	1286798.92	Картометрический	1.00	-
77	520322.34	1286792.05	Картометрический	1.00	-
78	520397.99	1286824.12	Картометрический	1.00	-
79	520446.84	1286729.61	Картометрический	1.00	-
80	520453.56	1286635.42	Картометрический	1.00	-
81	520410.40	1286558.43	Картометрический	1.00	-

1	2	3	4	5	6
82	520480.70	1286559.97	Картометрический	1.00	-
83	520612.34	1286568.04	Картометрический	1.00	-
84	520663.56	1286571.93	Картометрический	1.00	-
85	520725.04	1286564.92	Картометрический	1.00	-
86	520745.34	1286568.08	Картометрический	1.00	-
87	520823.60	1286578.16	Картометрический	1.00	-
88	520882.40	1286543.21	Картометрический	1.00	-
89	520953.42	1286536.71	Картометрический	1.00	-
90	520990.93	1286533.28	Картометрический	1.00	-
91	520996.32	1286511.67	Картометрический	1.00	-
92	521078.29	1286184.80	Картометрический	1.00	-
93	521080.37	1286188.20	Картометрический	1.00	-
94	521115.32	1286250.73	Картометрический	1.00	-
95	521164.95	1286285.91	Картометрический	1.00	-
96	521217.30	1286303.35	Картометрический	1.00	-
97	521269.39	1286304.29	Картометрический	1.00	-
98	521299.20	1286287.66	Картометрический	1.00	-
99	521369.44	1286168.22	Картометрический	1.00	-
100	521412.37	1286075.66	Картометрический	1.00	-
101	521474.54	1285964.84	Картометрический	1.00	-
102	521507.18	1285904.61	Картометрический	1.00	-
103	521584.35	1285945.73	Картометрический	1.00	-
104	521579.43	1285998.32	Картометрический	1.00	-
105	521556.44	1286133.07	Картометрический	1.00	-
106	521542.34	1286175.92	Картометрический	1.00	-
107	521478.98	1286255.43	Картометрический	1.00	-
108	521470.92	1286310.49	Картометрический	1.00	-
109	521433.77	1286414.73	Картометрический	1.00	-
110	521434.97	1286503.02	Картометрический	1.00	-
111	521441.14	1286524.97	Картометрический	1.00	-
112	521479.51	1286570.66	Картометрический	1.00	-
113	521480.45	1286580.40	Картометрический	1.00	-
114	521479.72	1286596.20	Картометрический	1.00	-
115	521486.05	1286638.11	Картометрический	1.00	-
43	521518.27	1286669.24	Картометрический	1.00	-
116	522197.49	1286852.18	Картометрический	1.00	-
117	522197.46	1286852.51	Картометрический	1.00	-
118	522175.87	1286981.94	Картометрический	1.00	-
119	522175.73	1286993.79	Картометрический	1.00	-
120	522170.40	1287028.06	Картометрический	1.00	-
121	522165.63	1287043.83	Картометрический	1.00	-
122	522158.12	1287054.92	Картометрический	1.00	-
123	522143.40	1287105.98	Картометрический	1.00	-
124	522123.77	1287199.27	Картометрический	1.00	-
125	522117.39	1287200.51	Картометрический	1.00	-
126	522117.22	1287201.54	Картометрический	1.00	-
127	522100.88	1287217.09	Картометрический	1.00	-

1	2	3	4	5	6
128	521960.93	1287242.08	Картометрический	1.00	-
129	521665.26	1287289.32	Картометрический	1.00	-
130	521599.85	1287280.75	Картометрический	1.00	-
131	521553.69	1287278.98	Картометрический	1.00	-
132	521528.69	1287279.25	Картометрический	1.00	-
133	521501.93	1287271.46	Картометрический	1.00	-
134	521477.75	1287261.89	Картометрический	1.00	-
135	521468.09	1287261.06	Картометрический	1.00	-
136	521407.91	1287246.17	Картометрический	1.00	-
137	521279.48	1287293.05	Картометрический	1.00	-
138	521233.08	1287340.36	Картометрический	1.00	-
139	521130.54	1287462.46	Картометрический	1.00	-
140	521196.94	1287536.38	Картометрический	1.00	-
141	521011.99	1287640.60	Картометрический	1.00	-
142	521052.02	1287674.26	Картометрический	1.00	-
143	520949.93	1287693.92	Картометрический	1.00	-
144	520953.56	1287709.13	Картометрический	1.00	-
145	520923.93	1287712.86	Картометрический	1.00	-
146	520920.75	1287699.53	Картометрический	1.00	-
147	520841.24	1287714.84	Картометрический	1.00	-
148	520828.96	1287718.08	Картометрический	1.00	-
149	520803.65	1287721.36	Картометрический	1.00	-
150	520766.29	1287724.40	Картометрический	1.00	-
151	520764.80	1287734.99	Картометрический	1.00	-
152	520701.50	1287747.38	Картометрический	1.00	-
153	520702.13	1287722.72	Картометрический	1.00	-
154	520667.84	1287727.32	Картометрический	1.00	-
155	520621.77	1287733.60	Картометрический	1.00	-
156	520572.55	1287740.23	Картометрический	1.00	-
157	520524.59	1287791.76	Картометрический	1.00	-
158	520514.85	1287802.33	Картометрический	1.00	-
159	520469.30	1287801.96	Картометрический	1.00	-
160	520416.42	1287786.69	Картометрический	1.00	-
161	520398.22	1287793.25	Картометрический	1.00	-
162	520392.29	1287823.33	Картометрический	1.00	-
163	520357.84	1287816.09	Картометрический	1.00	-
164	520366.68	1287786.23	Картометрический	1.00	-
165	520393.92	1287694.14	Картометрический	1.00	-
166	520418.42	1287611.31	Картометрический	1.00	-
167	520430.41	1287552.58	Картометрический	1.00	-
168	520431.23	1287548.56	Картометрический	1.00	-
169	520442.76	1287545.77	Картометрический	1.00	-
170	520440.39	1287531.16	Картометрический	1.00	-
171	520420.10	1287521.15	Картометрический	1.00	-
172	520414.98	1287501.12	Картометрический	1.00	-
173	520391.06	1287409.01	Картометрический	1.00	-
174	520331.91	1287172.36	Картометрический	1.00	-
175	520316.90	1287104.92	Картометрический	1.00	-

1	2	3	4	5	6
176	520310.10	1287064.77	Картометрический	1.00	-
177	520300.76	1287048.77	Картометрический	1.00	-
178	520295.22	1287044.53	Картометрический	1.00	-
179	520289.14	1287042.42	Картометрический	1.00	-
180	520277.30	1287005.53	Картометрический	1.00	-
181	520372.71	1286963.53	Картометрический	1.00	-
182	520405.88	1286950.54	Картометрический	1.00	-
183	520419.78	1286948.71	Картометрический	1.00	-
184	520455.52	1286947.66	Картометрический	1.00	-
185	520504.17	1286957.58	Картометрический	1.00	-
186	520535.61	1286967.56	Картометрический	1.00	-
187	520596.75	1286994.55	Картометрический	1.00	-
188	520663.51	1287017.06	Картометрический	1.00	-
189	520711.72	1287029.36	Картометрический	1.00	-
190	520738.05	1287031.99	Картометрический	1.00	-
191	520790.94	1287025.69	Картометрический	1.00	-
192	520833.81	1287012.28	Картометрический	1.00	-
193	520869.20	1286996.75	Картометрический	1.00	-
194	520901.11	1286977.08	Картометрический	1.00	-
195	520931.58	1286955.29	Картометрический	1.00	-
196	520984.33	1286934.04	Картометрический	1.00	-
197	521046.14	1286913.34	Картометрический	1.00	-
198	521108.72	1286899.08	Картометрический	1.00	-
199	521165.81	1286883.23	Картометрический	1.00	-
200	521275.49	1286854.67	Картометрический	1.00	-
201	521319.72	1286841.30	Картометрический	1.00	-
202	521342.88	1286831.79	Картометрический	1.00	-
203	521341.83	1286853.18	Картометрический	1.00	-
204	521339.35	1286870.41	Картометрический	1.00	-
205	521327.53	1286884.83	Картометрический	1.00	-
206	521315.28	1286903.63	Картометрический	1.00	-
207	521293.36	1286942.06	Картометрический	1.00	-
208	521283.31	1286962.31	Картометрический	1.00	-
209	521279.00	1286975.38	Картометрический	1.00	-
210	521276.48	1286985.03	Картометрический	1.00	-
211	521275.54	1287002.97	Картометрический	1.00	-
212	521275.28	1287013.72	Картометрический	1.00	-
213	521280.53	1287016.56	Картометрический	1.00	-
214	521302.66	1287023.93	Картометрический	1.00	-
215	521308.27	1287024.69	Картометрический	1.00	-
216	521337.27	1287030.08	Картометрический	1.00	-
217	521340.17	1286992.14	Картометрический	1.00	-
218	521345.71	1286971.32	Картометрический	1.00	-
219	521363.12	1286969.34	Картометрический	1.00	-
220	521383.38	1286966.93	Картометрический	1.00	-
221	521403.21	1286966.74	Картометрический	1.00	-
222	521424.09	1286967.71	Картометрический	1.00	-
223	521425.58	1286968.09	Картометрический	1.00	-

1	2	3	4	5	6
224	521425.86	1286968.52	Картометрический	1.00	-
225	521455.97	1286969.04	Картометрический	1.00	-
226	521463.70	1286968.48	Картометрический	1.00	-
227	521483.40	1286969.93	Картометрический	1.00	-
228	521492.61	1286971.06	Картометрический	1.00	-
229	521516.04	1286972.64	Картометрический	1.00	-
230	521516.88	1286972.32	Картометрический	1.00	-
231	521536.61	1286973.53	Картометрический	1.00	-
232	521543.76	1286973.13	Картометрический	1.00	-
233	521546.50	1286961.83	Картометрический	1.00	-
234	521547.56	1286957.45	Картометрический	1.00	-
235	521589.15	1286960.26	Картометрический	1.00	-
236	521594.93	1286960.65	Картометрический	1.00	-
237	521612.43	1286877.22	Картометрический	1.00	-
238	521624.10	1286836.29	Картометрический	1.00	-
239	521627.08	1286836.53	Картометрический	1.00	-
240	521650.00	1286838.37	Картометрический	1.00	-
241	521659.61	1286837.63	Картометрический	1.00	-
242	521689.70	1286838.36	Картометрический	1.00	-
243	521719.00	1286842.13	Картометрический	1.00	-
244	521722.33	1286842.32	Картометрический	1.00	-
245	521732.43	1286777.85	Картометрический	1.00	-
246	521772.44	1286782.51	Картометрический	1.00	-
247	521764.96	1286884.09	Картометрический	1.00	-
248	521763.51	1286902.75	Картометрический	1.00	-
249	521765.46	1286903.19	Картометрический	1.00	-
250	521803.20	1286912.66	Картометрический	1.00	-
251	521829.86	1286917.55	Картометрический	1.00	-
252	521841.21	1286919.75	Картометрический	1.00	-
253	521855.29	1286922.27	Картометрический	1.00	-
254	521856.84	1286923.02	Картометрический	1.00	-
255	521882.28	1286931.04	Картометрический	1.00	-
256	521907.67	1286935.00	Картометрический	1.00	-
257	521907.88	1286932.23	Картометрический	1.00	-
258	521912.19	1286910.79	Картометрический	1.00	-
259	521938.25	1286915.48	Картометрический	1.00	-
260	522038.13	1286933.34	Картометрический	1.00	-
261	522045.88	1286895.20	Картометрический	1.00	-
262	522048.98	1286888.53	Картометрический	1.00	-
263	522056.26	1286883.36	Картометрический	1.00	-
264	522078.47	1286886.42	Картометрический	1.00	-
265	522087.48	1286814.82	Картометрический	1.00	-
266	522090.67	1286808.62	Картометрический	1.00	-
267	522109.40	1286815.19	Картометрический	1.00	-
268	522109.33	1286819.32	Картометрический	1.00	-
269	522156.00	1286829.98	Картометрический	1.00	-
270	522163.50	1286831.70	Картометрический	1.00	-
271	522193.57	1286838.57	Картометрический	1.00	-

1	2	3	4	5	6
272	522191.27	1286850.07	Картометрический	1.00	-
116	522197.49	1286852.18	Картометрический	1.00	-
273	519854.56	1285491.65	Картометрический	1.00	-
274	519844.85	1285534.87	Картометрический	1.00	-
275	519845.61	1285578.83	Картометрический	1.00	-
276	519860.62	1285678.86	Картометрический	1.00	-
277	519894.11	1285794.99	Картометрический	1.00	-
278	519890.12	1285796.19	Картометрический	1.00	-
279	519876.19	1285800.23	Картометрический	1.00	-
280	519904.08	1285896.78	Картометрический	1.00	-
281	519918.12	1285892.71	Картометрический	1.00	-
282	519921.87	1285891.70	Картометрический	1.00	-
283	519956.35	1286009.55	Картометрический	1.00	-
284	519982.42	1286100.13	Картометрический	1.00	-
285	519982.90	1286102.43	Картометрический	1.00	-
286	519982.34	1286105.30	Картометрический	1.00	-
287	519980.69	1286107.74	Картометрический	1.00	-
288	519984.72	1286122.33	Картометрический	1.00	-
289	519987.26	1286123.05	Картометрический	1.00	-
290	519988.57	1286123.91	Картометрический	1.00	-
291	519990.00	1286125.81	Картометрический	1.00	-
292	519729.42	1286400.44	Картометрический	1.00	-
293	519914.08	1286780.19	Картометрический	1.00	-
294	520168.09	1286790.17	Картометрический	1.00	-
295	520171.05	1286798.85	Картометрический	1.00	-
296	520195.09	1286912.03	Картометрический	1.00	-
297	520203.48	1286949.39	Картометрический	1.00	-
298	520220.87	1286979.49	Картометрический	1.00	-
299	520223.46	1286983.37	Картометрический	1.00	-
300	520179.42	1287006.58	Картометрический	1.00	-
301	520114.05	1287040.83	Картометрический	1.00	-
302	520050.26	1287073.45	Картометрический	1.00	-
303	520016.90	1287093.08	Картометрический	1.00	-
304	519960.93	1287125.31	Картометрический	1.00	-
305	519906.02	1287159.01	Картометрический	1.00	-
306	519879.40	1287172.77	Картометрический	1.00	-
307	519869.40	1287174.39	Картометрический	1.00	-
308	519846.18	1287173.74	Картометрический	1.00	-
309	519837.98	1287171.38	Картометрический	1.00	-
310	519826.16	1287162.16	Картометрический	1.00	-
311	519803.43	1287137.21	Картометрический	1.00	-
312	519786.40	1287118.11	Картометрический	1.00	-
313	519769.98	1287103.44	Картометрический	1.00	-
314	519728.77	1287082.49	Картометрический	1.00	-
315	519720.64	1287077.07	Картометрический	1.00	-
316	519651.23	1287006.81	Картометрический	1.00	-
317	519578.09	1286935.36	Картометрический	1.00	-

1	2	3	4	5	6
318	519544.59	1286910.30	Картометрический	1.00	-
319	519518.77	1286893.57	Картометрический	1.00	-
320	519479.58	1286873.04	Картометрический	1.00	-
321	519438.32	1286855.31	Картометрический	1.00	-
322	519413.44	1286840.45	Картометрический	1.00	-
323	519354.31	1286788.37	Картометрический	1.00	-
324	519311.77	1286747.72	Картометрический	1.00	-
325	519269.89	1286709.65	Картометрический	1.00	-
326	519236.53	1286675.79	Картометрический	1.00	-
327	519192.81	1286637.19	Картометрический	1.00	-
328	519105.18	1286569.74	Картометрический	1.00	-
329	519093.14	1286555.23	Картометрический	1.00	-
330	519082.12	1286533.32	Картометрический	1.00	-
331	519076.69	1286514.38	Картометрический	1.00	-
332	519072.97	1286487.97	Картометрический	1.00	-
333	519073.12	1286468.54	Картометрический	1.00	-
334	519077.86	1286439.45	Картометрический	1.00	-
335	519085.87	1286394.88	Картометрический	1.00	-
336	519097.25	1286345.23	Картометрический	1.00	-
337	519097.05	1286324.09	Картометрический	1.00	-
338	519094.69	1286304.81	Картометрический	1.00	-
339	519088.20	1286283.81	Картометрический	1.00	-
340	519072.67	1286260.19	Картометрический	1.00	-
341	519057.30	1286240.71	Картометрический	1.00	-
342	519043.23	1286224.48	Картометрический	1.00	-
343	519034.43	1286208.69	Картометрический	1.00	-
344	519031.83	1286197.27	Картометрический	1.00	-
345	519031.32	1286167.88	Картометрический	1.00	-
346	519031.03	1286133.97	Картометрический	1.00	-
347	519026.10	1286102.63	Картометрический	1.00	-
348	519018.00	1286077.75	Картометрический	1.00	-
349	519016.13	1286045.09	Картометрический	1.00	-
350	519021.20	1286003.38	Картометрический	1.00	-
351	519025.32	1285964.89	Картометрический	1.00	-
352	519025.92	1285914.02	Картометрический	1.00	-
353	519029.76	1285860.89	Картометрический	1.00	-
354	519031.49	1285786.54	Картометрический	1.00	-
355	519023.53	1285749.82	Картометрический	1.00	-
356	519019.92	1285724.34	Картометрический	1.00	-
357	518987.06	1285658.63	Картометрический	1.00	-
358	518959.96	1285619.09	Картометрический	1.00	-
359	518950.25	1285583.06	Картометрический	1.00	-
360	518922.60	1285542.48	Картометрический	1.00	-
361	518904.78	1285467.17	Картометрический	1.00	-
362	518869.62	1285419.55	Картометрический	1.00	-
363	518822.62	1285402.94	Картометрический	1.00	-
364	518758.11	1285350.12	Картометрический	1.00	-
365	518683.02	1285323.00	Картометрический	1.00	-

1	2	3	4	5	6
366	518580.42	1285210.09	Картометрический	1.00	-
367	518506.13	1285155.13	Картометрический	1.00	-
368	518455.62	1285152.85	Картометрический	1.00	-
369	518434.84	1285133.89	Картометрический	1.00	-
370	518372.89	1285136.38	Картометрический	1.00	-
371	518331.24	1285109.19	Картометрический	1.00	-
372	518273.23	1285129.80	Картометрический	1.00	-
373	518249.87	1285197.61	Картометрический	1.00	-
374	518255.50	1285267.01	Картометрический	1.00	-
375	518267.43	1285290.13	Картометрический	1.00	-
376	518248.46	1285421.72	Картометрический	1.00	-
377	518272.26	1285498.73	Картометрический	1.00	-
378	518193.43	1285627.96	Картометрический	1.00	-
379	518185.38	1285657.53	Картометрический	1.00	-
380	518174.05	1285659.56	Картометрический	1.00	-
381	518109.86	1285658.45	Картометрический	1.00	-
382	518078.93	1285671.88	Картометрический	1.00	-
383	518047.34	1285713.79	Картометрический	1.00	-
384	518031.06	1285778.94	Картометрический	1.00	-
385	518018.46	1285873.57	Картометрический	1.00	-
386	517984.35	1285945.40	Картометрический	1.00	-
387	517977.22	1285982.86	Картометрический	1.00	-
388	517967.56	1286005.71	Картометрический	1.00	-
389	517950.66	1286027.95	Картометрический	1.00	-
390	517944.67	1286043.39	Картометрический	1.00	-
391	517808.71	1286002.38	Картометрический	1.00	-
392	517815.77	1285964.14	Картометрический	1.00	-
393	517776.15	1285956.83	Картометрический	1.00	-
394	517767.78	1285955.16	Картометрический	1.00	-
395	517761.53	1285954.18	Картометрический	1.00	-
396	517755.00	1285952.94	Картометрический	1.00	-
397	517647.84	1285958.76	Картометрический	1.00	-
398	517484.06	1285917.48	Картометрический	1.00	-
399	517441.81	1285913.50	Картометрический	1.00	-
400	517266.45	1285918.58	Картометрический	1.00	-
401	517177.67	1285903.00	Картометрический	1.00	-
402	517191.73	1285868.10	Картометрический	1.00	-
403	517235.99	1285787.36	Картометрический	1.00	-
404	517272.15	1285693.41	Картометрический	1.00	-
405	517332.40	1285576.94	Картометрический	1.00	-
406	517372.76	1285468.41	Картометрический	1.00	-
407	517400.84	1285407.55	Картометрический	1.00	-
408	517403.92	1285360.57	Картометрический	1.00	-
409	517403.42	1285334.36	Картометрический	1.00	-
410	517404.25	1285299.06	Картометрический	1.00	-
411	517358.30	1285203.61	Картометрический	1.00	-
412	517293.73	1285112.44	Картометрический	1.00	-
413	517264.94	1285034.75	Картометрический	1.00	-

1	2	3	4	5	6
414	517245.36	1284921.72	Картометрический	1.00	-
415	517237.86	1284858.04	Картометрический	1.00	-
416	517242.81	1284823.39	Картометрический	1.00	-
417	517268.05	1284801.23	Картометрический	1.00	-
418	517377.44	1284739.29	Картометрический	1.00	-
419	517499.12	1284646.11	Картометрический	1.00	-
420	517528.95	1284626.71	Картометрический	1.00	-
421	517546.07	1284597.10	Картометрический	1.00	-
422	517552.88	1284565.33	Картометрический	1.00	-
423	517552.43	1284417.69	Картометрический	1.00	-
424	517538.36	1284384.77	Картометрический	1.00	-
425	517511.09	1284346.31	Картометрический	1.00	-
426	517460.36	1284312.14	Картометрический	1.00	-
427	517397.05	1284241.07	Картометрический	1.00	-
428	517334.96	1284148.79	Картометрический	1.00	-
429	517314.48	1284111.59	Картометрический	1.00	-
430	517310.97	1284073.32	Картометрический	1.00	-
431	517279.05	1284028.75	Картометрический	1.00	-
432	517262.24	1283975.95	Картометрический	1.00	-
433	517253.72	1283930.60	Картометрический	1.00	-
434	517243.24	1283890.40	Картометрический	1.00	-
435	517251.96	1283801.63	Картометрический	1.00	-
436	517242.31	1283735.21	Картометрический	1.00	-
437	517230.22	1283675.21	Картометрический	1.00	-
438	517225.76	1283640.97	Картометрический	1.00	-
439	517186.48	1283557.65	Картометрический	1.00	-
440	517148.55	1283499.88	Картометрический	1.00	-
441	517105.97	1283454.07	Картометрический	1.00	-
442	517063.29	1283408.89	Картометрический	1.00	-
443	516941.25	1283308.85	Картометрический	1.00	-
444	516779.47	1283207.75	Картометрический	1.00	-
445	516664.40	1283147.51	Картометрический	1.00	-
446	516624.51	1283105.97	Картометрический	1.00	-
447	516593.20	1283047.62	Картометрический	1.00	-
448	516565.50	1282943.69	Картометрический	1.00	-
449	516559.33	1282840.32	Картометрический	1.00	-
450	516589.07	1282787.35	Картометрический	1.00	-
451	516785.82	1282678.63	Картометрический	1.00	-
452	516866.18	1282624.42	Картометрический	1.00	-
453	516917.01	1282571.17	Картометрический	1.00	-
454	516947.65	1282523.21	Картометрический	1.00	-
455	517046.10	1282468.60	Картометрический	1.00	-
456	517142.00	1282463.18	Картометрический	1.00	-
457	517240.32	1282488.14	Картометрический	1.00	-
458	517371.65	1282507.52	Картометрический	1.00	-
459	517430.18	1282501.11	Картометрический	1.00	-
460	517513.67	1282482.07	Картометрический	1.00	-
461	517540.48	1282460.06	Картометрический	1.00	-

1	2	3	4	5	6
462	517578.36	1282429.76	Картометрический	1.00	-
463	517614.86	1282353.87	Картометрический	1.00	-
464	517637.01	1282294.59	Картометрический	1.00	-
465	517648.43	1282291.96	Картометрический	1.00	-
466	517663.32	1282341.75	Картометрический	1.00	-
467	517667.48	1282396.60	Картометрический	1.00	-
468	517675.57	1282400.71	Картометрический	1.00	-
469	517686.88	1282410.81	Картометрический	1.00	-
470	517755.83	1282418.50	Картометрический	1.00	-
471	517788.61	1282403.70	Картометрический	1.00	-
472	517819.35	1282396.79	Картометрический	1.00	-
473	517864.35	1282376.08	Картометрический	1.00	-
474	517898.27	1282359.45	Картометрический	1.00	-
475	517905.85	1282378.50	Картометрический	1.00	-
476	517930.26	1282439.84	Картометрический	1.00	-
477	517841.48	1282537.85	Картометрический	1.00	-
478	517816.94	1282546.32	Картометрический	1.00	-
479	517753.42	1282547.24	Картометрический	1.00	-
480	517668.76	1282566.74	Картометрический	1.00	-
481	517481.69	1282636.14	Картометрический	1.00	-
482	517391.91	1282666.10	Картометрический	1.00	-
483	517269.70	1282718.33	Картометрический	1.00	-
484	517102.46	1282754.83	Картометрический	1.00	-
485	516989.49	1282785.86	Картометрический	1.00	-
486	516993.34	1282806.26	Картометрический	1.00	-
487	516973.98	1282828.78	Картометрический	1.00	-
488	516996.05	1282950.67	Картометрический	1.00	-
489	517240.12	1283320.43	Картометрический	1.00	-
490	517278.53	1283386.23	Картометрический	1.00	-
491	517373.92	1283586.82	Картометрический	1.00	-
492	517559.97	1283955.56	Картометрический	1.00	-
493	517619.39	1284046.67	Картометрический	1.00	-
494	517654.23	1284115.86	Картометрический	1.00	-
495	517662.81	1284151.83	Картометрический	1.00	-
496	517716.82	1284142.42	Картометрический	1.00	-
497	517721.42	1284178.22	Картометрический	1.00	-
498	517830.51	1284193.35	Картометрический	1.00	-
499	517832.33	1284277.77	Картометрический	1.00	-
500	517881.62	1284281.39	Картометрический	1.00	-
501	517880.41	1284361.36	Картометрический	1.00	-
502	517876.81	1284559.69	Картометрический	1.00	-
503	517756.54	1284558.12	Картометрический	1.00	-
504	517723.84	1284558.32	Картометрический	1.00	-
505	517686.17	1284599.18	Картометрический	1.00	-
506	517658.67	1284599.62	Картометрический	1.00	-
507	517630.66	1284777.83	Картометрический	1.00	-
508	517585.70	1285179.82	Картометрический	1.00	-
509	517536.80	1285307.54	Картометрический	1.00	-

1	2	3	4	5	6
510	517389.08	1285457.02	Картометрический	1.00	-
511	517337.67	1285587.32	Картометрический	1.00	-
512	517383.34	1285599.58	Картометрический	1.00	-
513	517426.96	1285614.18	Картометрический	1.00	-
514	517432.23	1285618.97	Картометрический	1.00	-
515	517438.62	1285606.12	Картометрический	1.00	-
516	517458.99	1285565.17	Картометрический	1.00	-
517	517471.70	1285539.65	Картометрический	1.00	-
518	517430.83	1285527.54	Картометрический	1.00	-
519	517443.04	1285494.34	Картометрический	1.00	-
520	517476.20	1285501.48	Картометрический	1.00	-
521	517484.29	1285485.23	Картометрический	1.00	-
522	517551.24	1285503.10	Картометрический	1.00	-
523	517564.67	1285467.17	Картометрический	1.00	-
524	517613.31	1285489.33	Картометрический	1.00	-
525	517669.55	1285536.13	Картометрический	1.00	-
526	517711.31	1285556.17	Картометрический	1.00	-
527	517819.35	1285328.85	Картометрический	1.00	-
528	517905.31	1285297.12	Картометрический	1.00	-
529	518027.09	1285186.34	Картометрический	1.00	-
530	518130.14	1285142.42	Картометрический	1.00	-
531	518209.63	1285116.65	Картометрический	1.00	-
532	518384.37	1285033.61	Картометрический	1.00	-
533	518391.11	1284975.08	Картометрический	5.00	-
534	518394.12	1284974.84	Картометрический	5.00	-
535	518548.55	1284962.64	Картометрический	5.00	-
536	518540.23	1284978.37	Картометрический	5.00	-
537	518535.46	1284983.53	Картометрический	5.00	-
538	518527.99	1284990.04	Картометрический	5.00	-
539	518520.68	1284995.66	Картометрический	5.00	-
540	518511.33	1284999.90	Картометрический	1.00	-
541	518497.97	1285004.27	Картометрический	1.00	-
542	518489.75	1285019.51	Картометрический	1.00	-
543	518484.95	1285039.80	Картометрический	1.00	-
544	518481.44	1285058.00	Картометрический	1.00	-
545	518480.04	1285066.42	Картометрический	1.00	-
546	518478.51	1285075.31	Картометрический	1.00	-
547	518476.65	1285078.16	Картометрический	1.00	-
548	518474.79	1285097.78	Картометрический	1.00	-
549	518474.78	1285100.28	Картометрический	1.00	-
550	518475.05	1285102.30	Картометрический	1.00	-
551	518476.12	1285104.16	Картометрический	1.00	-
552	518477.77	1285105.50	Картометрический	1.00	-
553	518491.61	1285113.54	Картометрический	1.00	-
554	518558.89	1285140.31	Картометрический	1.00	-
555	518610.17	1285213.07	Картометрический	1.00	-
556	518672.01	1285277.89	Картометрический	1.00	-
557	518792.36	1285327.06	Картометрический	1.00	-

1	2	3	4	5	6
558	518808.62	1285335.30	Картометрический	1.00	-
559	518897.91	1285389.84	Картометрический	1.00	-
560	518911.70	1285399.41	Картометрический	1.00	-
561	518926.31	1285391.55	Картометрический	1.00	-
562	518949.04	1285350.87	Картометрический	1.00	-
563	518960.23	1285357.08	Картометрический	1.00	-
564	518971.28	1285366.63	Картометрический	1.00	-
565	518975.33	1285370.18	Картометрический	1.00	-
566	518986.73	1285378.46	Картометрический	1.00	-
567	518994.62	1285383.17	Картометрический	1.00	-
568	519010.31	1285390.51	Картометрический	1.00	-
569	519093.92	1285451.32	Картометрический	1.00	-
570	519121.97	1285464.98	Картометрический	1.00	-
571	519155.05	1285430.46	Картометрический	1.00	-
572	519195.48	1285367.36	Картометрический	1.00	-
573	519244.53	1285409.54	Картометрический	1.00	-
574	519266.14	1285381.05	Картометрический	1.00	-
575	519411.30	1285516.62	Картометрический	1.00	-
576	519443.59	1285530.92	Картометрический	1.00	-
577	519505.78	1285464.24	Картометрический	1.00	-
578	519565.24	1285440.72	Картометрический	1.00	-
579	519550.15	1285524.61	Картометрический	1.00	-
580	519687.44	1285592.60	Картометрический	1.00	-
581	519749.66	1285480.16	Картометрический	1.00	-
582	519758.76	1285471.86	Картометрический	1.00	-
583	519777.41	1285452.36	Картометрический	1.00	-
273	519854.56	1285491.65	Картометрический	1.00	-
584	519546.45	1286487.39	Картометрический	1.00	-
585	519545.59	1286520.47	Картометрический	1.00	-
586	519537.75	1286556.77	Картометрический	1.00	-
587	519481.12	1286533.08	Картометрический	1.00	-
588	519470.29	1286529.04	Картометрический	1.00	-
589	519463.35	1286525.44	Картометрический	1.00	-
590	519479.44	1286471.43	Картометрический	1.00	-
584	519546.45	1286487.39	Картометрический	1.00	-
591	520231.37	1287024.42	Картометрический	1.00	-
592	520247.73	1287053.47	Картометрический	1.00	-
593	520240.85	1287063.55	Картометрический	1.00	-
594	520241.45	1287084.49	Картометрический	1.00	-
595	520257.87	1287114.03	Картометрический	1.00	-
596	520269.25	1287144.67	Картометрический	1.00	-
597	520291.38	1287207.78	Картометрический	1.00	-
598	520350.04	1287385.81	Картометрический	1.00	-
599	520373.26	1287458.60	Картометрический	1.00	-
600	520388.04	1287510.78	Картометрический	1.00	-
601	520375.22	1287513.02	Картометрический	1.00	-

1	2	3	4	5	6
602	520373.01	1287523.68	Картометрический	1.00	-
603	520385.89	1287529.19	Картометрический	1.00	-
604	520396.11	1287539.37	Картометрический	1.00	-
605	520402.46	1287550.74	Картометрический	1.00	-
606	520403.86	1287564.31	Картометрический	1.00	-
607	520400.68	1287587.40	Картометрический	1.00	-
608	520394.65	1287613.12	Картометрический	1.00	-
609	520384.90	1287646.97	Картометрический	1.00	-
610	520340.21	1287640.81	Картометрический	1.00	-
611	520217.59	1287621.91	Картометрический	1.00	-
612	520201.54	1287615.46	Картометрический	1.00	-
613	520204.11	1287598.74	Картометрический	1.00	-
614	520200.52	1287598.17	Картометрический	1.00	-
615	520168.26	1287593.49	Картометрический	1.00	-
616	520157.37	1287609.06	Картометрический	1.00	-
617	520134.70	1287604.60	Картометрический	1.00	-
618	520127.07	1287618.42	Картометрический	1.00	-
619	520092.32	1287606.91	Картометрический	1.00	-
620	520062.21	1287600.46	Картометрический	1.00	-
621	520058.75	1287611.81	Картометрический	1.00	-
622	520038.90	1287608.52	Картометрический	1.00	-
623	520017.34	1287604.91	Картометрический	1.00	-
624	520018.07	1287506.54	Картометрический	1.00	-
625	520025.62	1287505.19	Картометрический	1.00	-
626	520125.29	1287482.82	Картометрический	1.00	-
627	520068.17	1287434.13	Картометрический	1.00	-
628	520018.53	1287444.78	Картометрический	1.00	-
629	519961.32	1287436.58	Картометрический	1.00	-
630	519865.79	1287462.90	Картометрический	1.00	-
631	519846.59	1287487.59	Картометрический	1.00	-
632	519824.62	1287531.88	Картометрический	1.00	-
633	519816.65	1287581.73	Картометрический	1.00	-
634	519807.99	1287619.45	Картометрический	1.00	-
635	519840.72	1287658.01	Картометрический	1.00	-
636	519856.42	1287682.96	Картометрический	1.00	-
637	519749.81	1287668.32	Картометрический	1.00	-
638	519680.51	1287701.10	Картометрический	1.00	-
639	519659.21	1287757.25	Картометрический	1.00	-
640	519650.23	1287785.87	Картометрический	1.00	-
641	519641.04	1287830.37	Картометрический	1.00	-
642	519647.39	1287872.58	Картометрический	1.00	-
643	519618.81	1287897.99	Картометрический	1.00	-
644	519577.88	1287907.50	Картометрический	1.00	-
645	519544.87	1287911.28	Картометрический	1.00	-
646	519512.79	1287834.41	Картометрический	1.00	-
647	519512.06	1287774.69	Картометрический	1.00	-
648	519437.62	1287740.24	Картометрический	1.00	-
649	519307.70	1287640.52	Картометрический	1.00	-

1	2	3	4	5	6
650	519226.72	1287543.63	Картометрический	1.00	-
651	519192.16	1287448.17	Картометрический	1.00	-
652	519191.70	1287412.92	Картометрический	1.00	-
653	519163.17	1287416.53	Картометрический	1.00	-
654	519143.41	1287336.50	Картометрический	1.00	-
655	519153.78	1287328.49	Картометрический	1.00	-
656	519152.32	1287296.40	Картометрический	1.00	-
657	519147.58	1287274.63	Картометрический	1.00	-
658	519144.87	1287264.84	Картометрический	1.00	-
659	519132.33	1287233.94	Картометрический	1.00	-
660	519059.37	1287268.43	Картометрический	1.00	-
661	519057.01	1287265.12	Картометрический	1.00	-
662	519047.86	1287248.84	Картометрический	1.00	-
663	519043.62	1287251.33	Картометрический	1.00	-
664	519033.08	1287231.24	Картометрический	1.00	-
665	519025.34	1287224.29	Картометрический	1.00	-
666	519016.96	1287210.22	Картометрический	1.00	-
667	519052.27	1287193.43	Картометрический	1.00	-
668	519072.91	1287132.51	Картометрический	1.00	-
669	519046.43	1287067.97	Картометрический	1.00	-
670	519013.28	1286974.80	Картометрический	1.00	-
671	519023.17	1286942.12	Картометрический	1.00	-
672	519033.76	1286907.09	Картометрический	1.00	-
673	519048.60	1286890.43	Картометрический	1.00	-
674	519058.36	1286872.14	Картометрический	1.00	-
675	519069.76	1286859.52	Картометрический	1.00	-
676	519088.77	1286845.34	Картометрический	1.00	-
677	519105.08	1286856.86	Картометрический	1.00	-
678	519109.00	1286849.37	Картометрический	1.00	-
679	519125.29	1286858.74	Картометрический	1.00	-
680	519138.62	1286839.26	Картометрический	1.00	-
681	519189.75	1286858.27	Картометрический	1.00	-
682	519231.82	1286849.84	Картометрический	1.00	-
683	519230.14	1286807.16	Картометрический	1.00	-
684	519205.03	1286776.44	Картометрический	1.00	-
685	519167.57	1286746.60	Картометрический	1.00	-
686	519155.73	1286735.09	Картометрический	1.00	-
687	519139.10	1286721.63	Картометрический	1.00	-
688	519131.03	1286728.70	Картометрический	1.00	-
689	519119.17	1286724.23	Картометрический	1.00	-
690	519116.19	1286723.17	Картометрический	1.00	-
691	519077.85	1286709.13	Картометрический	1.00	-
692	519037.66	1286670.14	Картометрический	1.00	-
693	519029.42	1286560.96	Картометрический	1.00	-
694	519022.46	1286537.15	Картометрический	1.00	-
695	519044.78	1286547.91	Картометрический	1.00	-
696	519059.15	1286576.56	Картометрический	1.00	-
697	519076.99	1286598.27	Картометрический	1.00	-

1	2	3	4	5	6
698	519168.47	1286668.95	Картометрический	1.00	-
699	519208.52	1286704.36	Картометрический	1.00	-
700	519284.31	1286776.81	Картометрический	1.00	-
701	519341.87	1286831.63	Картометрический	1.00	-
702	519390.12	1286873.04	Картометрический	1.00	-
703	519420.12	1286890.99	Картометрический	1.00	-
704	519461.76	1286908.87	Картометрический	1.00	-
705	519497.81	1286927.66	Картометрический	1.00	-
706	519551.44	1286965.29	Картометрический	1.00	-
707	519573.37	1286988.45	Картометрический	1.00	-
708	519661.92	1287073.19	Картометрический	1.00	-
709	519695.35	1287108.21	Картометрический	1.00	-
710	519707.67	1287116.50	Картометрический	1.00	-
711	519746.53	1287136.05	Картометрический	1.00	-
712	519758.79	1287147.08	Картометрический	1.00	-
713	519782.71	1287175.74	Картометрический	1.00	-
714	519799.14	1287191.67	Картометрический	1.00	-
715	519818.97	1287206.99	Картометрический	1.00	-
716	519839.18	1287213.28	Картометрический	1.00	-
717	519873.95	1287214.18	Картометрический	1.00	-
718	519889.93	1287211.53	Картометрический	1.00	-
719	519926.62	1287193.32	Картометрический	1.00	-
720	519980.94	1287159.94	Картометрический	1.00	-
721	520069.01	1287108.79	Картометрический	1.00	-
722	520132.35	1287076.40	Картометрический	1.00	-
591	520231.37	1287024.42	Картометрический	1.00	-
723	518991.57	1285790.36	Картометрический	1.00	-
724	518991.74	1285815.05	Картометрический	1.00	-
725	518989.81	1285858.85	Картометрический	1.00	-
726	518985.32	1285963.67	Картометрический	1.00	-
727	518981.48	1285998.66	Картометрический	1.00	-
728	518976.12	1286044.09	Картометрический	1.00	-
729	518976.25	1286062.96	Картометрический	1.00	-
730	518978.66	1286085.55	Картометрический	1.00	-
731	518987.15	1286112.02	Картометрический	1.00	-
732	518991.10	1286137.22	Картометрический	1.00	-
733	518991.94	1286201.41	Картометрический	1.00	-
734	518996.89	1286223.09	Картометрический	1.00	-
735	519010.01	1286246.93	Картометрический	1.00	-
736	519040.75	1286284.32	Картометрический	1.00	-
737	519051.82	1286300.95	Картометрический	1.00	-
738	519055.46	1286312.99	Картометрический	1.00	-
739	519057.20	1286327.69	Картометрический	1.00	-
740	519057.29	1286341.29	Картометрический	1.00	-
741	519046.63	1286387.10	Картометрический	1.00	-
742	519038.37	1286433.05	Картометрический	1.00	-
743	519012.54	1286441.89	Картометрический	1.00	-

1	2	3	4	5	6
744	519004.91	1286421.42	Картометрический	1.00	-
745	518986.08	1286384.44	Картометрический	1.00	-
746	518964.97	1286350.95	Картометрический	1.00	-
747	518954.98	1286334.54	Картометрический	1.00	-
748	518932.07	1286334.80	Картометрический	1.00	-
749	518907.92	1286352.04	Картометрический	1.00	-
750	518855.44	1286375.29	Картометрический	1.00	-
751	518833.67	1286411.01	Картометрический	1.00	-
752	518811.08	1286428.95	Картометрический	1.00	-
753	518782.84	1286485.53	Картометрический	1.00	-
754	518769.58	1286529.18	Картометрический	1.00	-
755	518763.48	1286548.26	Картометрический	1.00	-
756	518737.15	1286650.41	Картометрический	1.00	-
757	518693.37	1286643.45	Картометрический	1.00	-
758	518725.45	1286561.80	Картометрический	1.00	-
759	518731.66	1286539.61	Картометрический	1.00	-
760	518740.56	1286490.79	Картометрический	1.00	-
761	518756.80	1286445.68	Картометрический	1.00	-
762	518765.21	1286426.42	Картометрический	1.00	-
763	518747.97	1286413.73	Картометрический	1.00	-
764	518720.18	1286409.64	Картометрический	1.00	-
765	518713.54	1286410.76	Картометрический	1.00	-
766	518653.54	1286438.41	Картометрический	1.00	-
767	518634.90	1286455.07	Картометрический	1.00	-
768	518619.80	1286471.97	Картометрический	1.00	-
769	518607.88	1286485.85	Картометрический	1.00	-
770	518498.48	1286636.14	Картометрический	1.00	-
771	518467.91	1286634.67	Картометрический	1.00	-
772	518410.86	1286711.23	Картометрический	1.00	-
773	518408.86	1286727.96	Картометрический	1.00	-
774	518312.13	1286779.66	Картометрический	1.00	-
775	518293.30	1286809.74	Картометрический	1.00	-
776	518286.33	1286812.02	Картометрический	1.00	-
777	518243.13	1286830.44	Картометрический	1.00	-
778	518238.40	1286856.67	Картометрический	1.00	-
779	518225.05	1286855.23	Картометрический	1.00	-
780	518150.30	1286846.50	Картометрический	1.00	-
781	518170.23	1286823.42	Картометрический	1.00	-
782	518178.96	1286817.82	Картометрический	1.00	-
783	518324.00	1286741.55	Картометрический	1.00	-
784	518408.68	1286626.01	Картометрический	1.00	-
785	518372.28	1286573.19	Картометрический	1.00	-
786	518480.85	1286523.35	Картометрический	1.00	-
787	518612.10	1286364.83	Картометрический	1.00	-
788	518642.83	1286325.20	Картометрический	1.00	-
789	518600.50	1286290.73	Картометрический	1.00	-
790	518661.56	1286203.20	Картометрический	1.00	-
791	518698.05	1286137.85	Картометрический	1.00	-

1	2	3	4	5	6
792	518656.20	1286098.88	Картометрический	1.00	-
793	518666.72	1286057.04	Картометрический	1.00	-
794	518660.03	1286049.29	Картометрический	1.00	-
795	518676.39	1285986.31	Картометрический	1.00	-
796	518599.80	1285959.71	Картометрический	1.00	-
797	518580.45	1285976.76	Картометрический	1.00	-
798	518562.98	1285985.04	Картометрический	1.00	-
799	518526.45	1286054.15	Картометрический	1.00	-
800	518513.75	1286074.07	Картометрический	1.00	-
801	518496.96	1286071.89	Картометрический	1.00	-
802	518463.70	1286066.35	Картометрический	1.00	-
803	518420.15	1286109.65	Картометрический	1.00	-
804	518393.31	1286090.31	Картометрический	1.00	-
805	518382.63	1286085.31	Картометрический	1.00	-
806	518378.50	1286090.98	Картометрический	1.00	-
807	518275.94	1286240.12	Картометрический	1.00	-
808	518148.52	1286546.27	Картометрический	1.00	-
809	518105.20	1286399.24	Картометрический	1.00	-
810	518063.89	1286357.92	Картометрический	1.00	-
811	518009.20	1286356.18	Картометрический	1.00	-
812	517924.76	1286321.47	Картометрический	1.00	-
813	517918.75	1286311.18	Картометрический	1.00	-
814	517968.80	1286217.65	Картометрический	1.00	-
815	517973.64	1286207.17	Картометрический	1.00	-
816	517994.15	1286164.63	Картометрический	1.00	-
817	517997.64	1286156.38	Картометрический	1.00	-
818	517994.86	1286132.08	Картометрический	1.00	-
819	518001.68	1286097.13	Картометрический	1.00	-
820	517987.69	1286057.26	Картометрический	1.00	-
821	517988.87	1286042.72	Картометрический	1.00	-
822	518001.94	1286026.56	Картометрический	1.00	-
823	518015.41	1285995.13	Картометрический	1.00	-
824	518022.78	1285957.07	Картометрический	1.00	-
825	518057.04	1285885.05	Картометрический	1.00	-
826	518070.20	1285787.23	Картометрический	1.00	-
827	518083.39	1285732.01	Картометрический	1.00	-
828	518104.06	1285703.96	Картометрический	1.00	-
829	518118.56	1285697.94	Картометрический	1.00	-
830	518176.32	1285699.60	Картометрический	1.00	-
831	518214.91	1285689.72	Картометрический	1.00	-
832	518230.81	1285642.65	Картометрический	1.00	-
833	518313.96	1285504.07	Картометрический	1.00	-
834	518288.86	1285418.50	Картометрический	1.00	-
835	518307.99	1285283.76	Картометрический	1.00	-
836	518294.30	1285255.62	Картометрический	1.00	-
837	518290.05	1285201.44	Картометрический	1.00	-
838	518303.30	1285159.52	Картометрический	1.00	-
839	518325.40	1285151.43	Картометрический	1.00	-

1	2	3	4	5	6
840	518357.85	1285174.61	Картометрический	1.00	-
841	518419.00	1285172.79	Картометрический	1.00	-
842	518438.67	1285190.78	Картометрический	1.00	-
843	518492.07	1285193.65	Картометрический	1.00	-
844	518553.71	1285240.00	Картометрический	1.00	-
845	518661.27	1285357.26	Картометрический	1.00	-
846	518738.77	1285385.47	Картометрический	1.00	-
847	518803.82	1285438.64	Картометрический	1.00	-
848	518844.89	1285452.28	Картометрический	1.00	-
849	518868.55	1285485.02	Картометрический	1.00	-
850	518885.33	1285557.97	Картометрический	1.00	-
851	518913.85	1285600.38	Картометрический	1.00	-
852	518922.98	1285635.13	Картометрический	1.00	-
853	518952.62	1285679.05	Картометрический	1.00	-
854	518981.26	1285735.65	Картометрический	1.00	-
855	518984.30	1285757.67	Картометрический	1.00	-
723	518991.57	1285790.36	Картометрический	1.00	-
856	517512.79	1284425.82	Картометрический	1.00	-
857	517513.05	1284560.64	Картометрический	1.00	-
858	517508.37	1284583.06	Картометрический	1.00	-
859	517499.91	1284598.28	Картометрический	1.00	-
860	517476.96	1284612.80	Картометрический	1.00	-
861	517354.54	1284706.47	Картометрический	1.00	-
862	517244.28	1284768.93	Картометрический	1.00	-
863	517206.46	1284803.72	Картометрический	1.00	-
864	517197.70	1284858.41	Картометрический	1.00	-
865	517205.81	1284927.72	Картометрический	1.00	-
866	517226.31	1285045.39	Картометрический	1.00	-
867	517257.54	1285129.76	Картометрический	1.00	-
868	517324.17	1285224.73	Картометрический	1.00	-
869	517366.29	1285312.81	Картометрический	1.00	-
870	517363.97	1285358.45	Картометрический	1.00	-
871	517361.56	1285398.30	Картометрический	1.00	-
872	517335.56	1285453.68	Картометрический	1.00	-
873	517295.33	1285561.85	Картометрический	1.00	-
874	517234.98	1285678.56	Картометрический	1.00	-
875	517199.37	1285771.22	Картометрический	1.00	-
876	517159.99	1285842.81	Картометрический	1.00	-
877	517168.80	1285767.58	Картометрический	1.00	-
878	517166.86	1285747.60	Картометрический	1.00	-
879	517144.74	1285749.66	Картометрический	1.00	-
880	517111.11	1285749.15	Картометрический	1.00	-
881	517077.52	1285755.29	Картометрический	1.00	-
882	517065.40	1285757.56	Картометрический	1.00	-
883	517052.73	1285768.37	Картометрический	1.00	-
884	517043.57	1285775.00	Картометрический	1.00	-
885	517032.89	1285782.72	Картометрический	1.00	-

1	2	3	4	5	6
886	517009.84	1285798.89	Картометрический	1.00	-
887	516990.33	1285812.58	Картометрический	1.00	-
888	516969.87	1285843.19	Картометрический	1.00	-
889	516958.81	1285781.31	Картометрический	1.00	-
890	516928.25	1285879.23	Картометрический	1.00	-
891	516831.16	1285882.91	Картометрический	1.00	-
892	516759.88	1285958.32	Картометрический	1.00	-
893	516714.02	1285965.84	Картометрический	1.00	-
894	516709.13	1285957.23	Картометрический	1.00	-
895	516763.64	1285897.93	Картометрический	1.00	-
896	516763.27	1285897.85	Картометрический	1.00	-
897	516863.89	1285770.58	Картометрический	1.00	-
898	516887.27	1285751.24	Картометрический	1.00	-
899	516922.87	1285733.71	Картометрический	1.00	-
900	516965.35	1285659.22	Картометрический	1.00	-
901	516976.43	1285650.29	Картометрический	1.00	-
902	516991.21	1285644.44	Картометрический	1.00	-
903	517019.01	1285628.94	Картометрический	1.00	-
904	517032.97	1285604.27	Картометрический	1.00	-
905	517053.24	1285572.22	Картометрический	1.00	-
906	517066.01	1285576.41	Картометрический	1.00	-
907	517074.94	1285556.36	Картометрический	1.00	-
908	517095.74	1285522.31	Картометрический	1.00	-
909	517104.84	1285497.79	Картометрический	1.00	-
910	517106.83	1285470.19	Картометрический	1.00	-
911	517108.36	1285455.93	Картометрический	1.00	-
912	517115.71	1285374.16	Картометрический	1.00	-
913	517116.45	1285342.67	Картометрический	1.00	-
914	517126.98	1285314.62	Картометрический	1.00	-
915	517157.70	1285290.17	Картометрический	1.00	-
916	517150.67	1285249.52	Картометрический	1.00	-
917	517127.95	1285193.10	Картометрический	1.00	-
918	517110.00	1285141.72	Картометрический	1.00	-
919	517086.69	1285081.46	Картометрический	1.00	-
920	517167.05	1285012.51	Картометрический	1.00	-
921	517153.76	1284988.09	Картометрический	1.00	-
922	517110.87	1284898.87	Картометрический	1.00	-
923	517076.77	1284818.85	Картометрический	1.00	-
924	517019.98	1284815.65	Картометрический	1.00	-
925	516991.55	1284811.12	Картометрический	1.00	-
926	516977.99	1284768.58	Картометрический	1.00	-
927	517028.01	1284728.00	Картометрический	1.00	-
928	517086.53	1284702.52	Картометрический	1.00	-
929	517150.55	1284655.21	Картометрический	1.00	-
930	517141.61	1284568.97	Картометрический	1.00	-
931	517129.62	1284429.58	Картометрический	1.00	-
932	517180.31	1284381.96	Картометрический	1.00	-
933	517154.67	1284198.25	Картометрический	1.00	-

1	2	3	4	5	6
934	517104.35	1283974.58	Картометрический	1.00	-
935	516976.12	1283754.37	Картометрический	1.00	-
936	516903.11	1283640.48	Картометрический	1.00	-
937	516839.00	1283559.00	Картометрический	1.00	-
938	516803.00	1283518.00	Картометрический	1.00	-
939	516768.00	1283463.00	Картометрический	1.00	-
940	516725.00	1283389.00	Картометрический	1.00	-
941	516695.68	1283349.01	Картометрический	1.00	-
942	516703.78	1283350.58	Картометрический	1.00	-
943	516782.62	1283278.28	Картометрический	1.00	-
944	516844.16	1283312.14	Картометрический	1.00	-
945	516851.81	1283300.92	Картометрический	1.00	-
946	516916.77	1283340.52	Картометрический	1.00	-
947	516967.95	1283383.19	Картометрический	1.00	-
948	517036.08	1283438.27	Картометрический	1.00	-
949	517076.82	1283481.46	Картометрический	1.00	-
950	517118.08	1283525.86	Картометрический	1.00	-
951	517151.54	1283577.21	Картометрический	1.00	-
952	517187.09	1283652.19	Картометрический	1.00	-
953	517190.85	1283682.36	Картометрический	1.00	-
954	517202.99	1283742.58	Картометрический	1.00	-
955	517211.85	1283803.33	Картометрический	1.00	-
956	517203.00	1283892.79	Картометрический	1.00	-
957	517214.84	1283940.01	Картометрический	1.00	-
958	517243.08	1284046.82	Картометрический	1.00	-
959	517276.11	1284093.23	Картометрический	1.00	-
960	517299.90	1284153.72	Картометрический	1.00	-
961	517364.59	1284264.63	Картометрический	1.00	-
962	517433.36	1284341.87	Картометрический	1.00	-
963	517483.46	1284375.70	Картометрический	1.00	-
964	517502.59	1284402.78	Картометрический	1.00	-
856	517512.79	1284425.82	Картометрический	1.00	-

3. Сведения о характерных точках части (частей) границы объекта

Обозначение характерных точек части границы	Координаты, м		Метод определения координат характерной точки	Средняя квадратическая погрешность положения характерной точки (Mt), м	Описание обозначения точки на местности (при наличии)
	X	Y			
1	2	3	4	5	6
Часть №					
-	-	-	-	-	-

Раздел 3

Сведения о местоположении измененных (уточненных) границ объекта							
1. Система координат: -							
2. Сведения о характерных точках границ объекта							
Обозначение характерных точек границ	Существующие координаты, м		Измененные (уточненные) координаты, м		Метод определения координат характерной точки	Средняя квадратическая погрешность положения характерной точки (Mt), м	Описание обозначения точки на местности (при наличии)
	X	Y	X	Y			
1	2	3	4	5	6	7	8
-	-	-	-	-	-	-	-
3.Сведения о характерных точках части (частей) границы объекта							
Часть №							
-	-	-	-	-	-	-	-

Раздел 4

План границ объекта

Схема расположения листов плана границ объекта

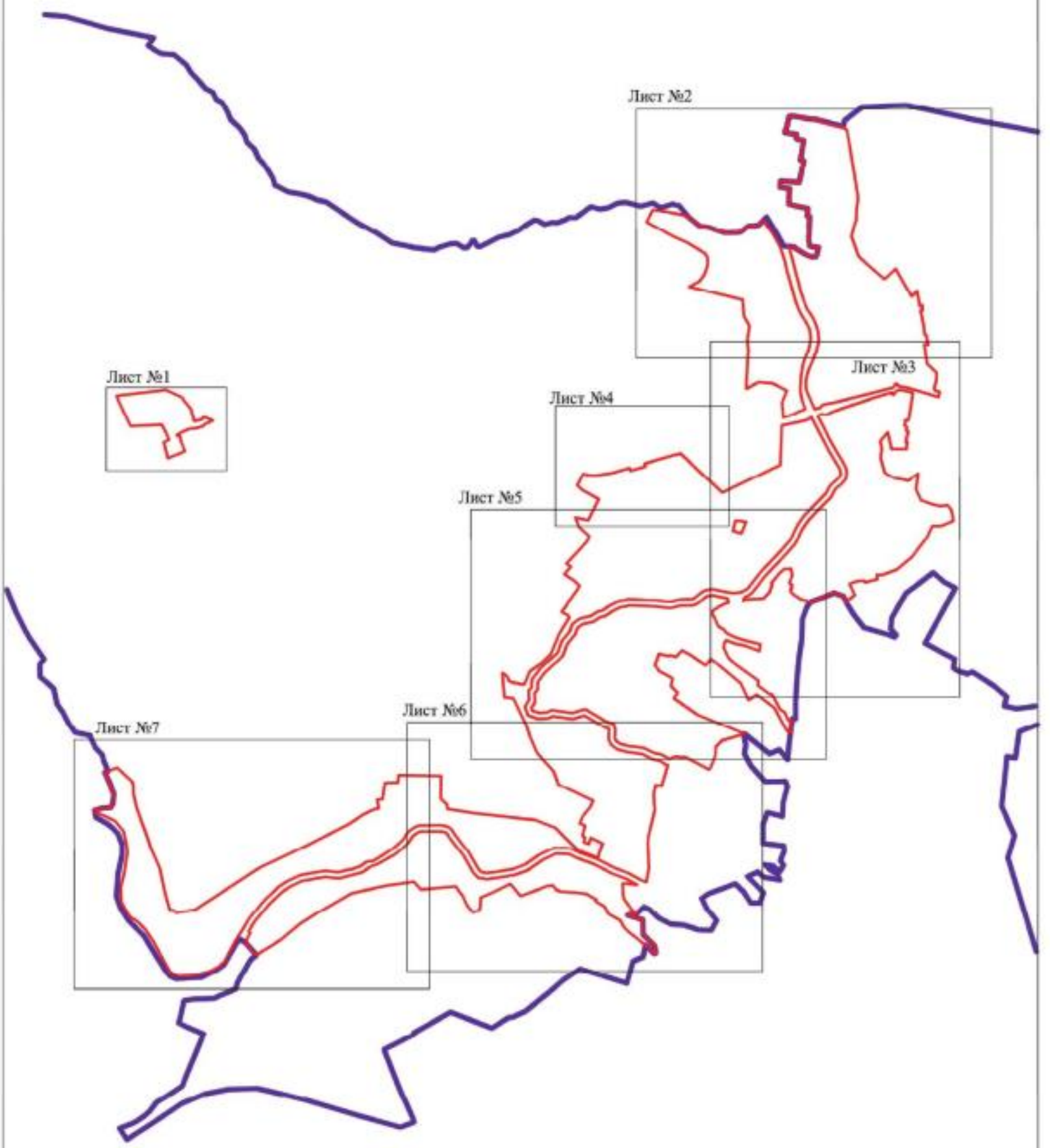

Используемые условные знаки и обозначения:

границы территориальной зоны

границы муниципального образования

Лист №1 область и номер листа плана границ объекта

Масштаб 1:25000

Заместитель руководителя БУНО «Нормативно-проектный центр»

Подпись _____ А.В. Ромашов Дата « 24 » января 2020 г.

Место для оттиска печати (при наличии) лица, составившего описание местоположения границ объекта

План границ объекта

Лист №1

Используемые условные знаки и обозначения

границы территориальной зоны

характерная точка границ территориальной зоны

Заместитель руководителя БУВО «Нормативно-проектный центр»

Подпись А.В. Романов Дата « 24 » января 2020 г.

Место для оттиска печати (при наличии) лица, составившего описание местоположения границ объекта

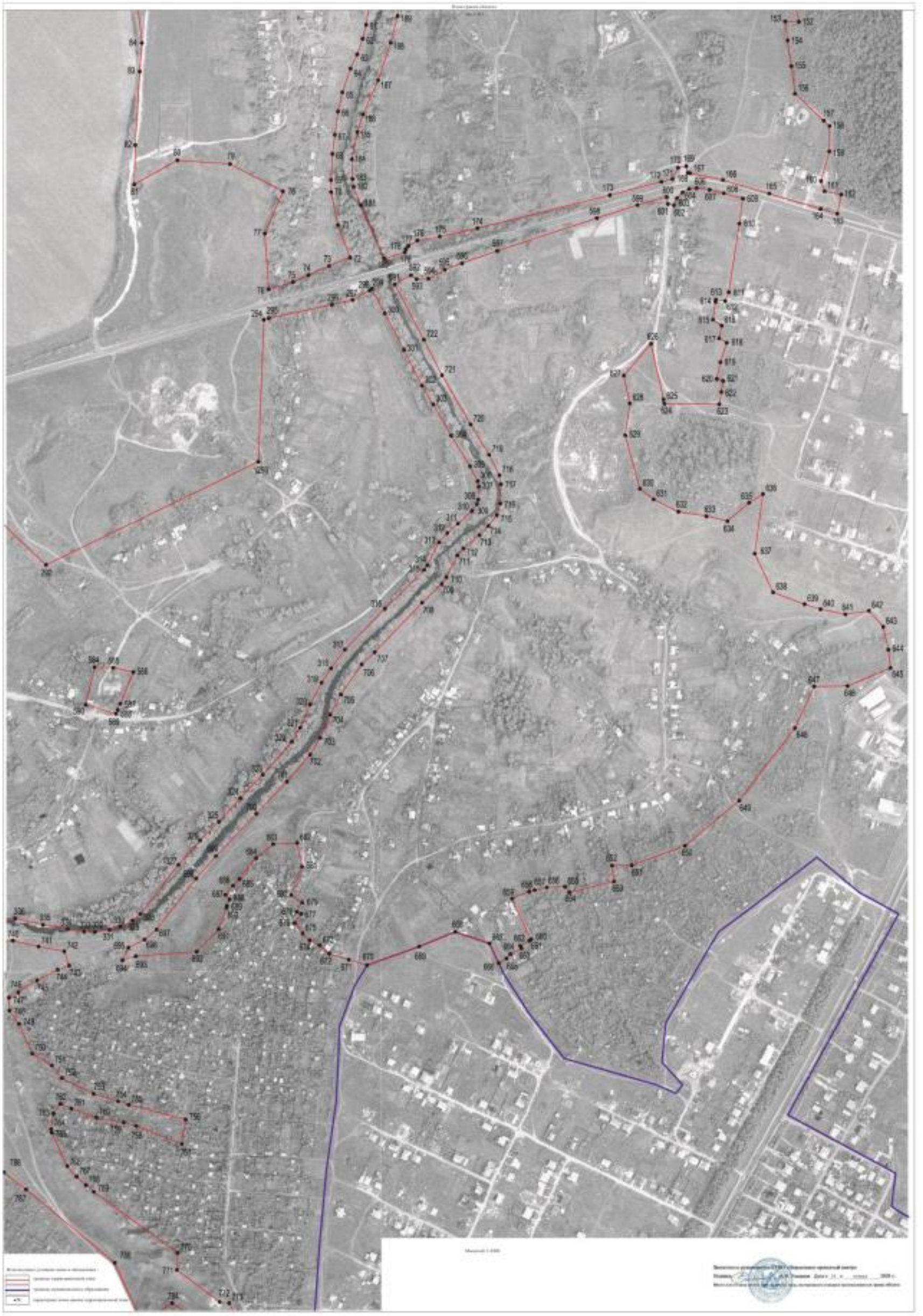

План границ объекта

Лист №4

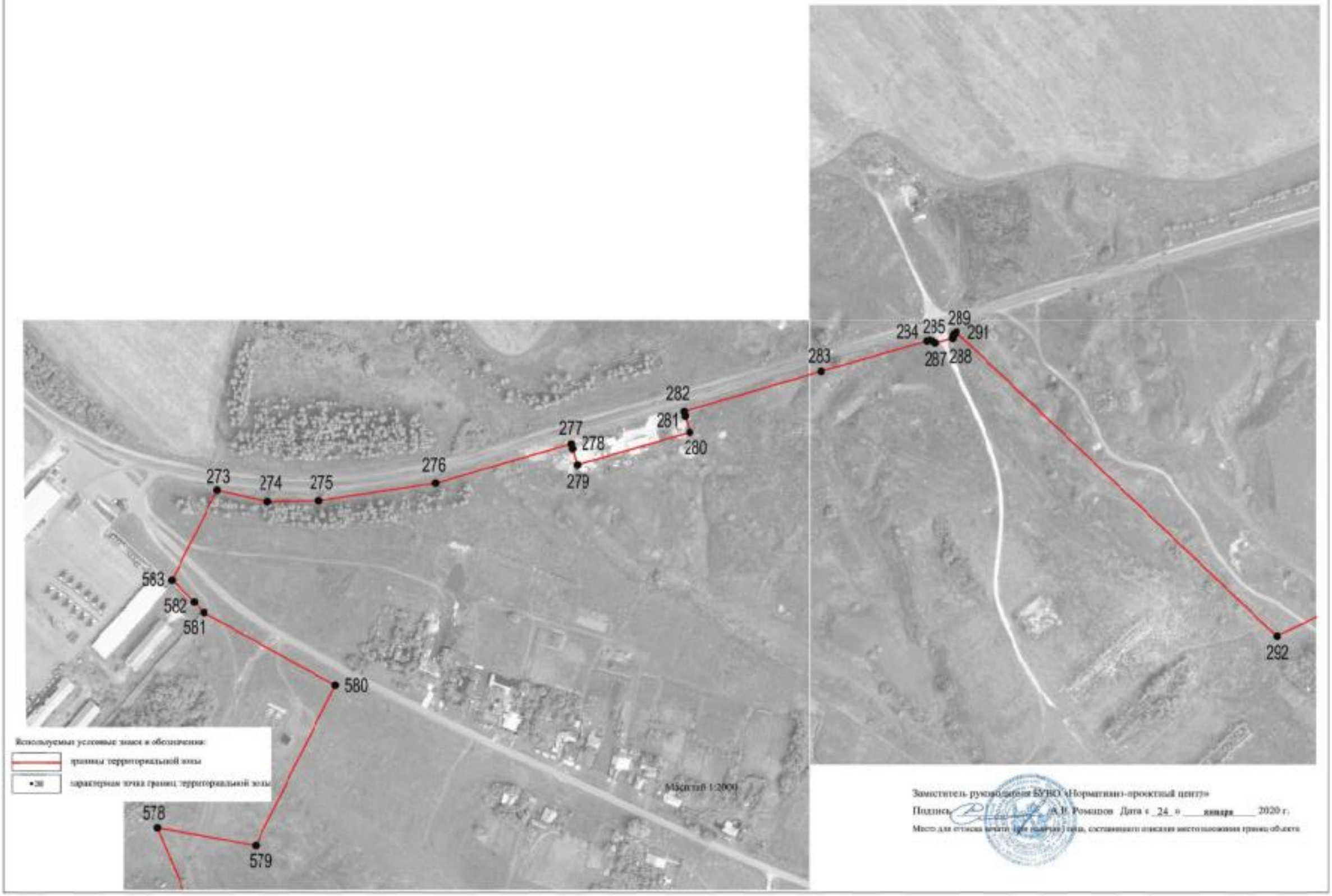

Заместитель руководителя БУВО «Нормативно-проектный центр»

Подпись _____ А.Н. Романов Дата «_24_» ____января____ 2020 г.

Место для оттиска печати (при наличии) лица, составившего описание местоположения границ объекта

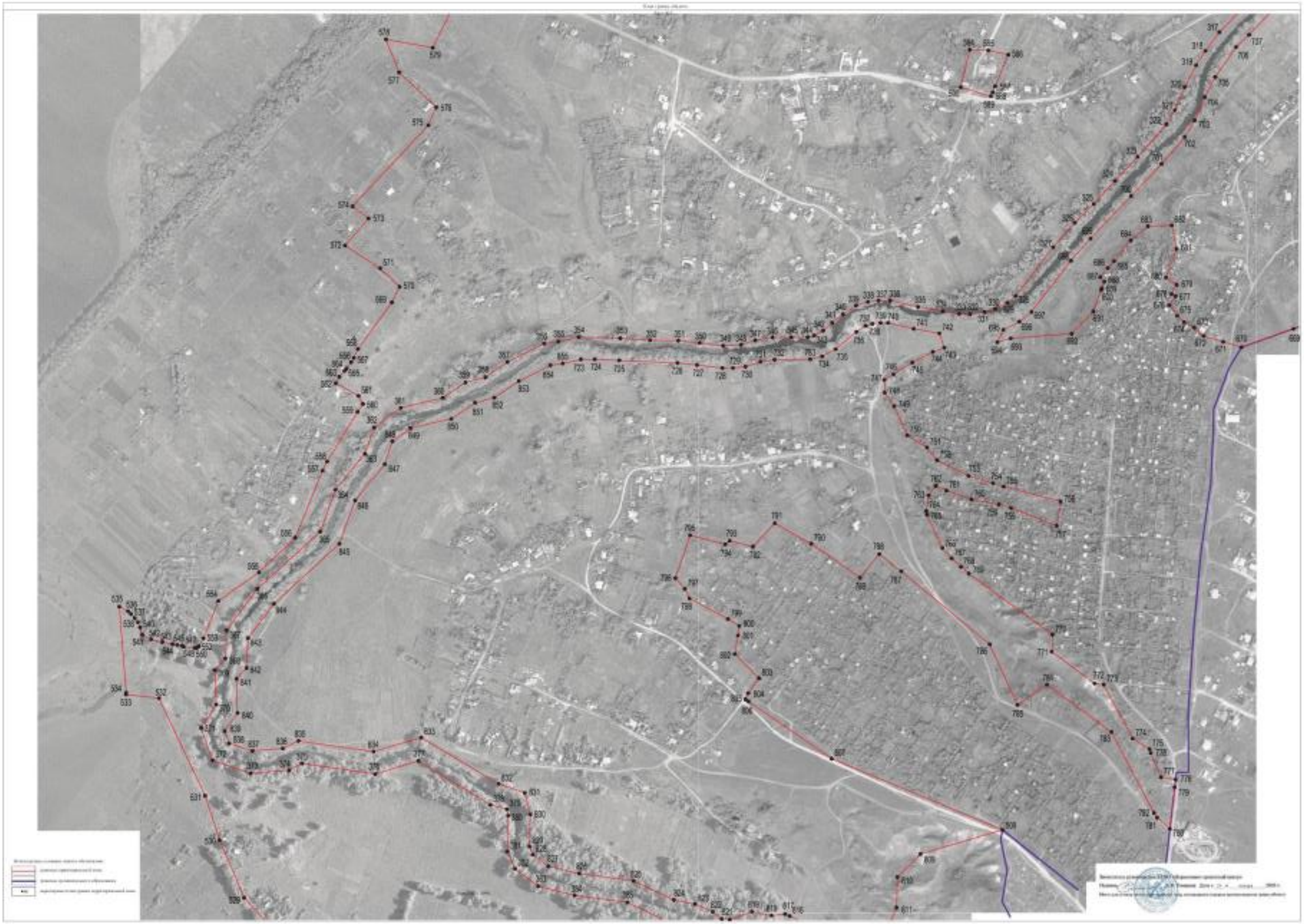

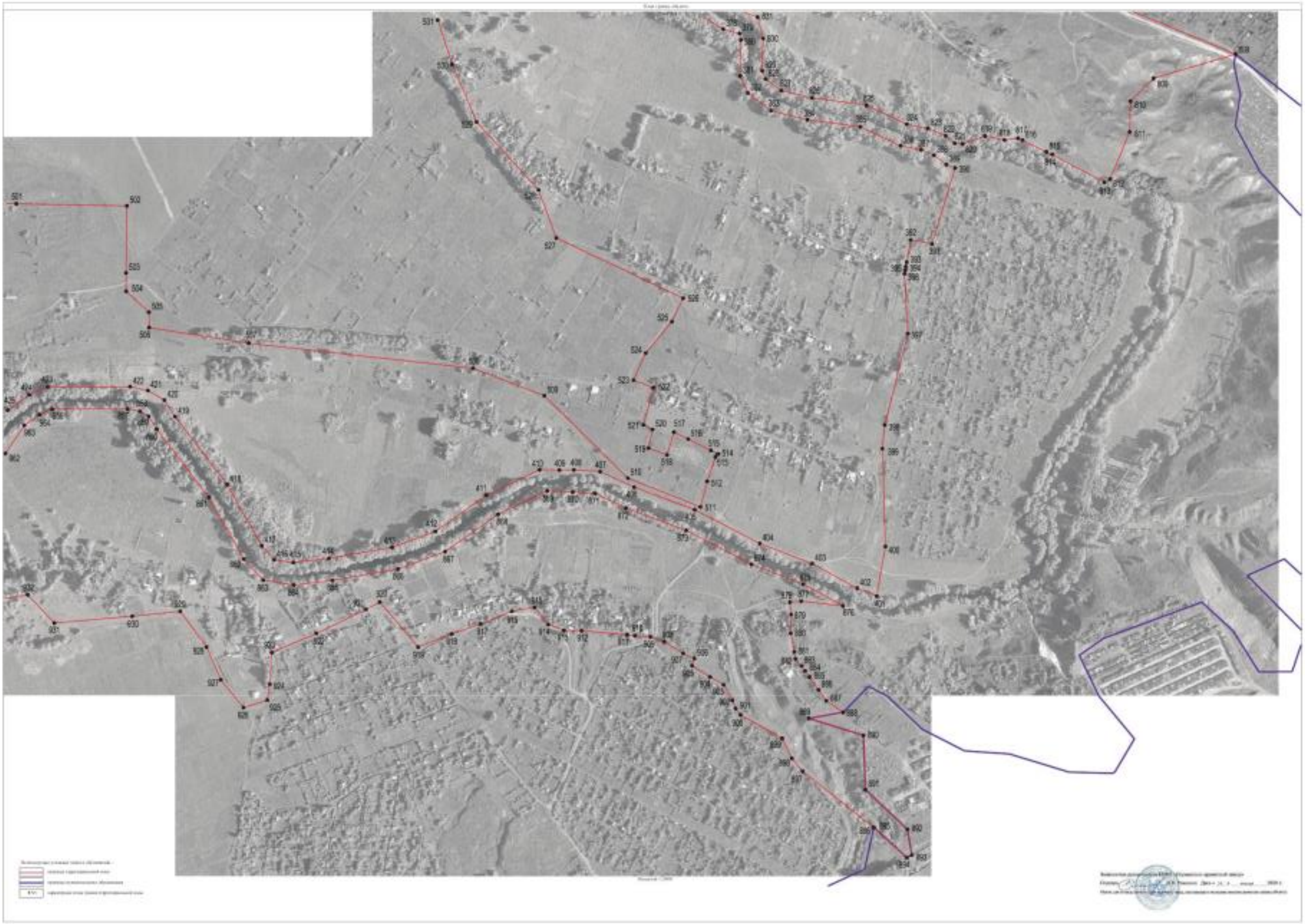

ОПИСАНИЕ МЕСТОПОЛОЖЕНИЯ ГРАНИЦ

Общественно-деловая зона – ОД

(наименование объекта, местоположение границ которого описано
(далее - объект)

Раздел 1

Сведения об объекте		
№ п/п	Характеристики объекта	Описание характеристик
1	2	3
1	Местоположение объекта	Воронежская область, Семилукский муниципальный район, Семилукское сельское поселение, село Ендовище
2	Площадь объекта ± величина погрешности определения площади (Р ± Дельта Р)	9613+/-343 м²
3	Иные характеристики объекта	-

Раздел 2

Сведения о местоположении границ объекта					
1. Система координат: МСК - 36, зона 1					
2. Сведения о характерных точках границ объекта					
Обозначение характерных точек границ	Координаты, м		Метод определения координат характерной точки	Средняя квадратическая погрешность положения характерной точки (Mt), м	Описание обозначения точки на местности (при наличии)
	X	Y			
1	2	3	4	5	6
1	520125.29	1287482.82	Картометрический	1.00	-
2	520025.62	1287505.19	Картометрический	1.00	-
3	520018.07	1287506.54	Картометрический	1.00	-
4	520018.53	1287444.78	Картометрический	1.00	-
5	520068.17	1287434.13	Картометрический	1.00	-
1	520125.29	1287482.82	Картометрический	1.00	-
6	519546.45	1286487.39	Картометрический	1.00	-
7	519545.59	1286520.47	Картометрический	1.00	-
8	519537.75	1286556.77	Картометрический	1.00	-
9	519481.12	1286533.08	Картометрический	1.00	-
10	519470.29	1286529.04	Картометрический	1.00	-
11	519463.35	1286525.44	Картометрический	1.00	-
12	519479.44	1286471.43	Картометрический	1.00	-
6	519546.45	1286487.39	Картометрический	1.00	-
3. Сведения о характерных точках части (частей) границы объекта					
Обозначение характерных точек части границы	Координаты, м		Метод определения координат характерной точки	Средняя квадратическая погрешность положения характерной точки (Mt), м	Описание обозначения точки на местности (при наличии)
	X	Y			
1	2	3	4	5	6
Часть №					
-	-	-	-	-	-

Раздел 3

Сведения о местоположении измененных (уточненных) границ объекта							
1. Система координат: -							
2. Сведения о характерных точках границ объекта							
Обозначение характерных точек границ	Существующие координаты, м		Измененные (уточненные) координаты, м		Метод определения координат характерной точки	Средняя квадратическая погрешность положения характерной точки (Mt), м	Описание обозначения точки на местности (при наличии)
	X	Y	X	Y			
1	2	3	4	5	6	7	8
-	-	-	-	-	-	-	-
3.Сведения о характерных точках части (частей) границы объекта							
Часть №							
-	-	-	-	-	-	-	-

Раздел 4

План границ объекта

Масштаб 1:5000

Используемые условные знаки и обозначения

границы территориальной зоны

•1 характерная точка границ территориальной зоны

Заместитель руководителя БУВО «Нормативно-проектный центр»

Подпись /А.В. Романов Дата « 24 » января 2020 г.

Место для оттиска печати (при наличии) лица, составившего описание местоположения границ объекта

ОПИСАНИЕ МЕСТОПОЛОЖЕНИЯ ГРАНИЦ

Зона улиц, дорог, инженерной и транспортной инфраструктуры - ИТ1

(наименование объекта, местоположение границ которого описано
(далее - объект)

Раздел 1

Сведения об объекте		
№ п/п	Характеристики объекта	Описание характеристик
1	2	3
1	Местоположение объекта	Воронежская область, Семилукский муниципальный район, Семилукское сельское поселение, село Ендовище
2	Площадь объекта ± величина погрешности определения площади (Р ± Дельта Р)	98242+/-1097 м²
3	Иные характеристики объекта	-

Раздел 2

Сведения о местоположении границ объекта					
1. Система координат: МСК - 36, зона 1					
2. Сведения о характерных точках границ объекта					
Обозначение характерных точек границ	Координаты, м		Метод определения координат характерной точки	Средняя квадратическая погрешность положения характерной точки (Mt), м	Описание обозначения точки на местности (при наличии)
	X	Y			
1	2	3	4	5	6
1	520107.24	1282829.63	Картометрический	1.00	-
2	520112.12	1282838.91	Картометрический	1.00	-
3	520113.00	1282842.35	Картометрический	1.00	-
4	520123.68	1282857.67	Картометрический	1.00	-
5	520137.93	1282890.37	Картометрический	1.00	-
6	520146.50	1282911.91	Картометрический	1.00	-
7	520148.82	1282929.65	Картометрический	1.00	-
8	520148.55	1282947.99	Картометрический	1.00	-
9	520141.31	1282965.83	Картометрический	1.00	-
10	520115.25	1283006.10	Картометрический	1.00	-
11	520112.16	1283010.87	Картометрический	1.00	-
12	520076.79	1283069.75	Картометрический	1.00	-
13	520069.72	1283081.51	Картометрический	1.00	-
14	520061.74	1283094.79	Картометрический	1.00	-
15	520055.14	1283105.77	Картометрический	1.00	-
16	520051.36	1283118.91	Картометрический	1.00	-
17	520058.88	1283132.54	Картометрический	1.00	-
18	520087.30	1283154.74	Картометрический	1.00	-
19	520112.38	1283175.92	Картометрический	1.00	-
20	520110.53	1283193.33	Картометрический	1.00	-
21	520109.89	1283200.32	Картометрический	1.00	-
22	520076.41	1283165.82	Картометрический	1.00	-
23	520039.74	1283136.25	Картометрический	1.00	-
24	520034.65	1283121.92	Картометрический	1.00	-
25	520037.21	1283109.55	Картометрический	1.00	-
26	520043.78	1283096.33	Картометрический	1.00	-
27	520068.45	1283057.08	Картометрический	1.00	-
28	520075.18	1283046.37	Картометрический	1.00	-
29	520085.37	1283029.76	Картометрический	1.00	-
30	520095.56	1283013.15	Картометрический	1.00	-
31	520135.00	1282948.88	Картометрический	1.00	-
32	520139.06	1282928.98	Картометрический	1.00	-
33	520137.30	1282909.83	Картометрический	1.00	-
34	520129.57	1282892.19	Картометрический	1.00	-
35	520109.58	1282846.59	Картометрический	1.00	-

1	2	3	4	5	6
36	520101.69	1282832.83	Картометрический	1.00	-
1	520107.24	1282829.63	Картометрический	1.00	-
37	519749.66	1285480.16	Картометрический	1.00	-
38	519687.44	1285592.60	Картометрический	1.00	-
39	519550.15	1285524.61	Картометрический	1.00	-
40	519565.24	1285440.72	Картометрический	1.00	-
41	519613.20	1285382.80	Картометрический	1.00	-
42	519623.60	1285367.62	Картометрический	1.00	-
43	519712.31	1285446.88	Картометрический	1.00	-
37	519749.66	1285480.16	Картометрический	1.00	-
44	519879.03	1285504.40	Картометрический	1.00	-
45	519874.74	1285536.79	Картометрический	1.00	-
46	519871.93	1285577.74	Картометрический	1.00	-
47	519886.26	1285680.51	Картометрический	1.00	-
48	519912.48	1285772.84	Картометрический	1.00	-
49	519931.77	1285840.87	Картометрический	1.00	-
50	519981.43	1286011.05	Картометрический	1.00	-
51	520004.55	1286091.45	Картометрический	1.00	-
52	520005.44	1286093.00	Картометрический	1.00	-
53	520006.84	1286094.43	Картометрический	1.00	-
54	520008.25	1286095.36	Картометрический	1.00	-
55	520011.31	1286101.15	Картометрический	1.00	-
56	520013.25	1286114.45	Картометрический	1.00	-
57	520012.70	1286118.71	Картометрический	1.00	-
58	520012.94	1286120.49	Картометрический	1.00	-
59	520018.35	1286139.57	Картометрический	1.00	-
60	520056.26	1286271.28	Картометрический	1.00	-
61	520048.37	1286278.85	Картометрический	1.00	-
62	520061.51	1286306.61	Картометрический	1.00	-
63	520040.74	1286302.89	Картометрический	1.00	-
64	520027.88	1286257.22	Картометрический	1.00	-
65	519990.00	1286125.81	Картометрический	1.00	-
66	519988.57	1286123.91	Картометрический	1.00	-
67	519987.26	1286123.05	Картометрический	1.00	-
68	519984.72	1286122.33	Картометрический	1.00	-
69	519980.69	1286107.74	Картометрический	1.00	-
70	519982.34	1286105.30	Картометрический	1.00	-
71	519982.90	1286102.43	Картометрический	1.00	-
72	519982.42	1286100.13	Картометрический	1.00	-
73	519956.35	1286009.55	Картометрический	1.00	-
74	519921.87	1285891.70	Картометрический	1.00	-
75	519918.12	1285892.71	Картометрический	1.00	-
76	519904.08	1285896.78	Картометрический	1.00	-
77	519876.19	1285800.23	Картометрический	1.00	-
78	519890.12	1285796.19	Картометрический	1.00	-
79	519894.11	1285794.99	Картометрический	1.00	-

1	2	3	4	5	6
80	519860.62	1285678.86	Картометрический	1.00	-
81	519845.61	1285578.83	Картометрический	1.00	-
82	519844.85	1285534.87	Картометрический	1.00	-
83	519854.56	1285491.65	Картометрический	1.00	-
84	519865.84	1285497.53	Картометрический	1.00	-
44	519879.03	1285504.40	Картометрический	1.00	-
85	520143.76	1286571.53	Картометрический	1.00	-
86	520159.47	1286625.33	Картометрический	1.00	-
87	520203.87	1286769.68	Картометрический	1.00	-
88	520212.46	1286792.08	Картометрический	1.00	-
89	520222.75	1286798.92	Картометрический	1.00	-
90	520235.60	1286842.20	Картометрический	1.00	-
91	520248.11	1286869.89	Картометрический	1.00	-
92	520264.58	1286906.74	Картометрический	1.00	-
93	520279.52	1286944.57	Картометрический	1.00	-
94	520272.86	1286957.78	Картометрический	1.00	-
95	520262.31	1286966.70	Картометрический	1.00	-
96	520220.87	1286979.49	Картометрический	1.00	-
97	520203.48	1286949.39	Картометрический	1.00	-
98	520195.09	1286912.03	Картометрический	1.00	-
99	520171.05	1286798.85	Картометрический	1.00	-
100	520168.09	1286790.17	Картометрический	1.00	-
101	520173.49	1286786.39	Картометрический	1.00	-
102	520173.09	1286779.51	Картометрический	1.00	-
103	520152.68	1286694.02	Картометрический	1.00	-
104	520117.22	1286570.16	Картометрический	1.00	-
105	520130.60	1286570.85	Картометрический	1.00	-
85	520143.76	1286571.53	Картометрический	1.00	-
106	520289.14	1287042.42	Картометрический	1.00	-
107	520295.22	1287044.53	Картометрический	1.00	-
108	520300.76	1287048.77	Картометрический	1.00	-
109	520310.10	1287064.77	Картометрический	1.00	-
110	520316.90	1287104.92	Картометрический	1.00	-
111	520331.91	1287172.36	Картометрический	1.00	-
112	520391.06	1287409.01	Картометрический	1.00	-
113	520414.98	1287501.12	Картометрический	1.00	-
114	520420.10	1287521.15	Картометрический	1.00	-
115	520440.39	1287531.16	Картометрический	1.00	-
116	520442.76	1287545.77	Картометрический	1.00	-
117	520431.23	1287548.56	Картометрический	1.00	-
118	520430.41	1287552.58	Картометрический	1.00	-
119	520418.42	1287611.31	Картометрический	1.00	-
120	520393.92	1287694.14	Картометрический	1.00	-
121	520366.68	1287786.23	Картометрический	1.00	-
122	520357.84	1287816.09	Картометрический	1.00	-
123	520345.11	1287816.86	Картометрический	1.00	-

1	2	3	4	5	6
124	520392.99	1287648.23	Картометрический	1.00	-
125	520384.90	1287646.97	Картометрический	1.00	-
126	520394.65	1287613.12	Картометрический	1.00	-
127	520400.68	1287587.40	Картометрический	1.00	-
128	520403.86	1287564.31	Картометрический	1.00	-
129	520402.46	1287550.74	Картометрический	1.00	-
130	520396.11	1287539.37	Картометрический	1.00	-
131	520385.89	1287529.19	Картометрический	1.00	-
132	520373.01	1287523.68	Картометрический	1.00	-
133	520375.22	1287513.02	Картометрический	1.00	-
134	520388.04	1287510.78	Картометрический	1.00	-
135	520373.26	1287458.60	Картометрический	1.00	-
136	520350.04	1287385.81	Картометрический	1.00	-
137	520291.38	1287207.78	Картометрический	1.00	-
138	520269.25	1287144.67	Картометрический	1.00	-
139	520257.87	1287114.03	Картометрический	1.00	-
140	520241.45	1287084.49	Картометрический	1.00	-
141	520240.85	1287063.55	Картометрический	1.00	-
142	520247.73	1287053.47	Картометрический	1.00	-
106	520289.14	1287042.42	Картометрический	1.00	-

3. Сведения о характерных точках части (частей) границы объекта

Обозначение характерных точек части границы	Координаты, м		Метод определения координат характерной точки	Средняя квадратическая погрешность положения характерной точки (Mt), м	Описание обозначения точки на местности (при наличии)
	X	Y			
1	2	3	4	5	6
Часть №					
-	-	-	-	-	-

Раздел 3

Сведения о местоположении измененных (уточненных) границ объекта							
1. Система координат: -							
2. Сведения о характерных точках границ объекта							
Обозначение характерных точек границ	Существующие координаты, м		Измененные (уточненные) координаты, м		Метод определения координат характерной точки	Средняя квадратическая погрешность положения характерной точки (Mt), м	Описание обозначения точки на местности (при наличии)
	X	Y	X	Y			
1	2	3	4	5	6	7	8
-	-	-	-	-	-	-	-
3.Сведения о характерных точках части (частей) границы объекта							
Часть №							
-	-	-	-	-	-	-	-

Раздел 4

План границ объекта

Схема расположения листов плана границ объекта

Лист №1

Лист №2



Масштаб 1:25000



Используемые условные знаки и обозначения:

- границы территориальной зоны
- границы муниципального образования
- Лист №1 — область и номер листа плана границ объекта

Заместитель руководителя БУВО «Нормативно-проектный центр»

Подпись _____ А.В. Ромашов Дата « 24 » января 2020 г.

Место для оттиска печати (при наличии) лица, составившего описание местоположения границ объекта

План границ объекта

Лист №1

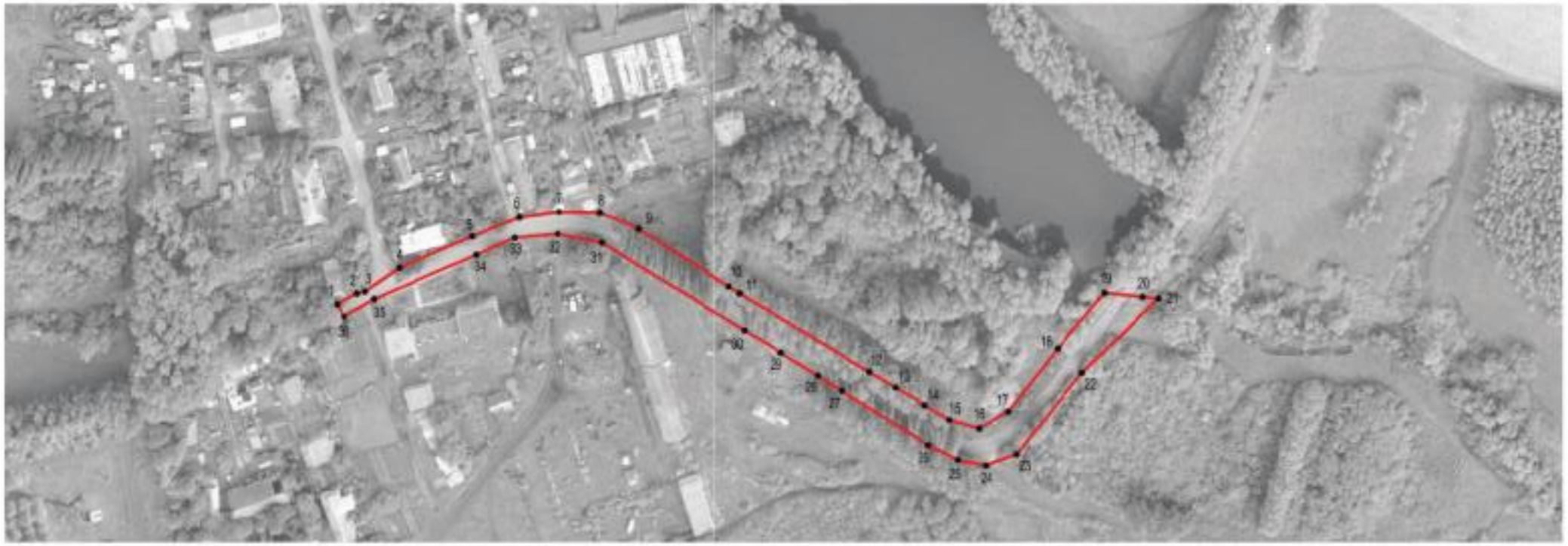

Масштаб 1:2000

Используемые условные знаки и обозначения

границы территориальной зоны

•1 характерная точка границ территориальней зоны

Заместитель руководителя БУНО «Нормативно-проектный центр»

Подпись _____ А.В. Ромашов Дата « 24 » января 2020 г.

Место для оттиска печати (при наличии) лица, составившего описание местоположения границ объекта

План границ объекта

Лист №2

Масштаб 1:5000

Используемые условные знаки и обозначения :

границы территориальной зоны

характерная точка границ территориальной зоны

Заместитель руководителя БУВО «Нормативно-проектный центр»

Подпись _____ А.В. Ромашов Дата « 24 » января 2020 г.

Место для оттиска печати (при наличии) лица, составившего описание местоположения границ объекта

ОПИСАНИЕ МЕСТОПОЛОЖЕНИЯ ГРАНИЦ

Зона сельскохозяйственного использования в границах населенных пунктов - СХ1

(наименование объекта, местоположение границ которого описано
(далее - объект)

Раздел 1

Сведения об объекте		
№ п/п	Характеристики объекта	Описание характеристик
1	2	3
1	Местоположение объекта	Воронежская область, Семилукский муниципальный район, Семилукское сельское поселение, село Ендовище
2	Площадь объекта ± величина погрешности определения площади (Р ± Дельта Р)	311665+/-9770 м²
3	Иные характеристики объекта	-

Раздел 2

Сведения о местоположении границ объекта					
1. Система координат: МСК - 36, зона 1					
2. Сведения о характерных точках границ объекта					
Обозначение характерных точек границ	Координаты, м		Метод определения координат характерной точки	Средняя квадратическая погрешность положения характерной точки (Mt), м	Описание обозначения точки на местности (при наличии)
	X	Y			
1	2	3	4	5	6
1	520165.52	1282528.03	Картометрический	1.00	-
2	520169.16	1282653.96	Картометрический	1.00	-
3	520175.04	1282732.27	Картометрический	1.00	-
4	520118.60	1282762.70	Картометрический	1.00	-
5	520076.89	1282779.56	Картометрический	1.00	-
6	520060.36	1282746.46	Картометрический	1.00	-
7	520059.10	1282746.88	Картометрический	1.00	-
8	520051.78	1282748.73	Картометрический	1.00	-
9	520046.48	1282740.39	Картометрический	1.00	-
10	520035.51	1282678.17	Картометрический	1.00	-
11	520006.98	1282601.04	Картометрический	1.00	-
1	520165.52	1282528.03	Картометрический	1.00	-
12	520148.55	1282947.99	Картометрический	1.00	-
13	520162.56	1282998.71	Картометрический	1.00	-
14	520176.23	1283013.55	Картометрический	1.00	-
15	520201.92	1283067.82	Картометрический	1.00	-
16	520177.05	1283106.85	Картометрический	1.00	-
17	520116.37	1283138.12	Картометрический	1.00	-
18	520112.38	1283175.92	Картометрический	1.00	-
19	520087.30	1283154.74	Картометрический	1.00	-
20	520058.88	1283132.54	Картометрический	1.00	-
21	520051.36	1283118.91	Картометрический	1.00	-
22	520055.14	1283105.77	Картометрический	1.00	-
23	520061.74	1283094.79	Картометрический	1.00	-
24	520069.72	1283081.51	Картометрический	1.00	-
25	520076.79	1283069.75	Картометрический	1.00	-
26	520112.16	1283010.87	Картометрический	1.00	-
27	520115.25	1283006.10	Картометрический	1.00	-
28	520141.31	1282965.83	Картометрический	1.00	-
12	520148.55	1282947.99	Картометрический	1.00	-
29	520014.14	1285533.28	Картометрический	5.00	-
30	520007.69	1285582.92	Картометрический	5.00	-
31	520005.01	1285603.77	Картометрический	5.00	-
32	520014.85	1285637.50	Картометрический	5.00	-

1	2	3	4	5	6
33	520024.10	1285660.02	Картометрический	5.00	-
34	520032.43	1285680.24	Картометрический	5.00	-
35	520069.75	1285770.81	Картометрический	5.00	-
36	520090.84	1285832.36	Картометрический	5.00	-
37	520096.18	1285846.14	Картометрический	5.00	-
38	520093.76	1285844.75	Картометрический	5.00	-
39	520053.08	1285813.79	Картометрический	5.00	-
40	519980.10	1285769.39	Картометрический	1.00	-
41	519956.75	1285740.94	Картометрический	1.00	-
42	519915.62	1285770.86	Картометрический	1.00	-
43	519912.48	1285772.84	Картометрический	1.00	-
44	519886.26	1285680.51	Картометрический	1.00	-
45	519871.93	1285577.74	Картометрический	1.00	-
46	519874.74	1285536.79	Картометрический	1.00	-
47	519879.03	1285504.40	Картометрический	1.00	-
48	519889.19	1285509.69	Картометрический	1.00	-
49	519998.17	1285530.50	Картометрический	1.00	-
29	520014.14	1285533.28	Картометрический	5.00	-
50	520134.87	1286070.91	Картометрический	1.00	-
51	520126.04	1286090.98	Картометрический	1.00	-
52	520102.80	1286143.77	Картометрический	1.00	-
53	520098.55	1286187.73	Картометрический	1.00	-
54	520119.32	1286231.59	Картометрический	1.00	-
55	520132.60	1286257.94	Картометрический	1.00	-
56	520116.04	1286250.97	Картометрический	1.00	-
57	520092.95	1286240.13	Картометрический	1.00	-
58	520085.96	1286240.98	Картометрический	1.00	-
59	520056.26	1286271.28	Картометрический	1.00	-
60	520018.35	1286139.57	Картометрический	1.00	-
61	520012.94	1286120.49	Картометрический	1.00	-
62	520012.70	1286118.71	Картометрический	1.00	-
63	520013.25	1286114.45	Картометрический	1.00	-
64	520011.31	1286101.15	Картометрический	1.00	-
65	520103.43	1286058.32	Картометрический	1.00	-
66	520109.60	1286050.71	Картометрический	1.00	-
67	520116.06	1286031.41	Картометрический	1.00	-
50	520134.87	1286070.91	Картометрический	1.00	-
68	520410.40	1286558.43	Картометрический	1.00	-
69	520453.56	1286635.42	Картометрический	1.00	-
70	520446.84	1286729.61	Картометрический	1.00	-
71	520397.99	1286824.12	Картометрический	1.00	-
72	520322.34	1286792.05	Картометрический	1.00	-
73	520222.75	1286798.92	Картометрический	1.00	-
74	520212.46	1286792.08	Картометрический	1.00	-
75	520203.87	1286769.68	Картометрический	1.00	-
76	520159.47	1286625.33	Картометрический	1.00	-

1	2	3	4	5	6
77	520143.76	1286571.53	Картометрический	1.00	-
78	520212.44	1286575.08	Картометрический	1.00	-
79	520306.90	1286573.90	Картометрический	1.00	-
80	520345.50	1286568.36	Картометрический	1.00	-
68	520410.40	1286558.43	Картометрический	1.00	-
81	519990.00	1286125.81	Картометрический	1.00	-
82	520027.88	1286257.22	Картометрический	1.00	-
83	520040.74	1286302.89	Картометрический	1.00	-
84	520015.62	1286296.61	Картометрический	1.00	-
85	520078.19	1286530.18	Картометрический	1.00	-
86	520091.39	1286569.96	Картометрический	1.00	-
87	520117.22	1286570.16	Картометрический	1.00	-
88	520152.68	1286694.02	Картометрический	1.00	-
89	520173.09	1286779.51	Картометрический	1.00	-
90	520173.49	1286786.39	Картометрический	1.00	-
91	520168.09	1286790.17	Картометрический	1.00	-
92	519914.08	1286780.19	Картометрический	1.00	-
93	519729.42	1286400.44	Картометрический	1.00	-
81	519990.00	1286125.81	Картометрический	1.00	-

3. Сведения о характерных точках части (частей) границы объекта

Обозначение характерных точек части границы	Координаты, м		Метод определения координат характерной точки	Средняя квадратическая погрешность положения характерной точки (Mt), м	Описание обозначения точки на местности (при наличии)
	X	Y			
1	2	3	4	5	6
Часть №					
-	-	-	-	-	-

Раздел 3

Сведения о местоположении измененных (уточненных) границ объекта							
1. Система координат: -							
2. Сведения о характерных точках границ объекта							
Обозначение характерных точек границ	Существующие координаты, м		Измененные (уточненные) координаты, м		Метод определения координат характерной точки	Средняя квадратическая погрешность положения характерной точки (Mt), м	Описание обозначения точки на местности (при наличии)
	X	Y	X	Y			
1	2	3	4	5	6	7	8
-	-	-	-	-	-	-	-
3.Сведения о характерных точках части (частей) границы объекта							
Часть №							
-	-	-	-	-	-	-	-

Раздел 4

План границ объекта

Схема расположения листов плана границ объекта

Лист №1



Лист №2

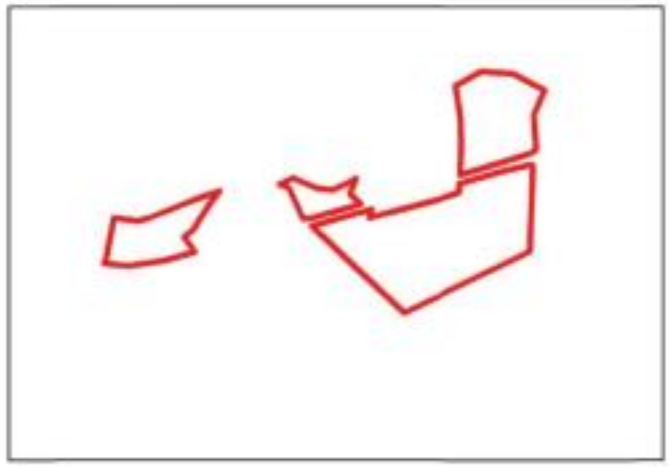

Используемые условные знаки и обозначения:

границы территориальной зоны

границы муниципального образования

Лист №1 — область и номер листа плана границ объекта

Масштаб 1:25000

Заместитель руководителя БУВО «Нормативно-проектный центр»

Подпись _____ А.В. Ромашов Дата « 24 » января 2020 г.

Место для оттиска печати (при наличии) лица, составившего описание местоположения границ объекта

План границ объекта

Лист №1

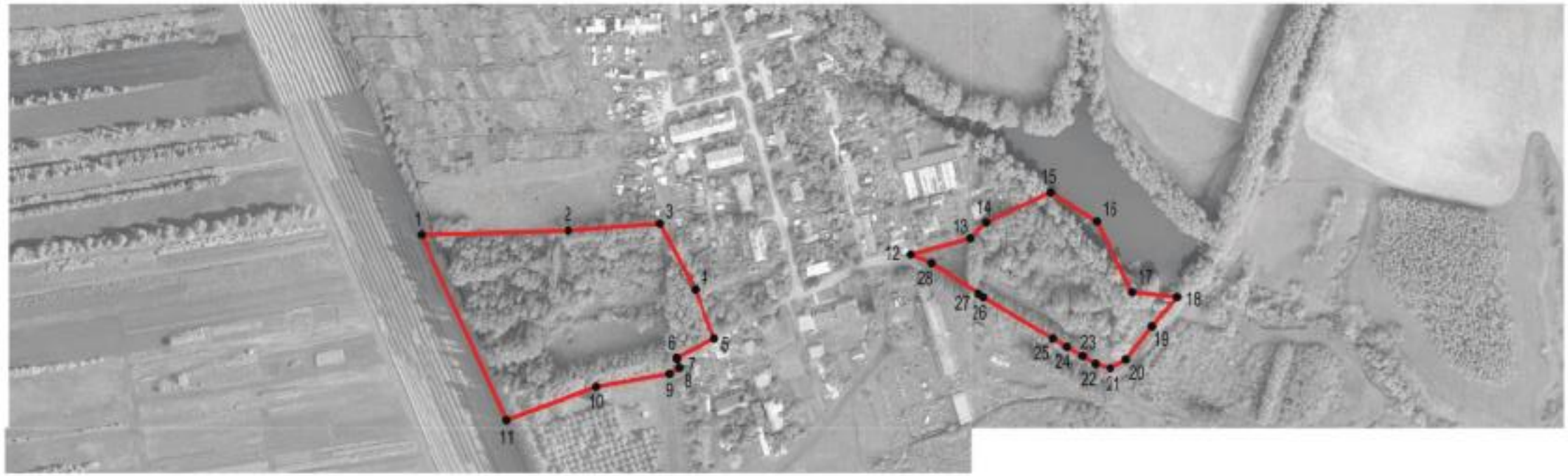

Масштаб 1:5000

Используемые условные знаки и обозначения:

границы территориальной зоны

• 1 характерная точка границ территориальной зоны

Заместитель руководителя БУВО «Нормативно-проектный центр»

Подпись _____ А.В. Ромашов Дата « 24 » января 2020 г.

Место для оттиска печати (при наличии) лица, составившего описание местоположения границ объекта

План границ объекта

Лист №2

Масштаб 1:5000

Используемые условные знаки и обозначения

границы территориальной зоны

•60 характерная точка границ территориальной зоны

Заместитель руководителя БУВО «Нормативно-проектный центр»

Подпись _____ А.В. Ромашов Дата « 24 » января 2020 г.

Место для оттиска печати (при наличии) лица, составившего описание местоположения границ объекта

ОПИСАНИЕ МЕСТОПОЛОЖЕНИЯ ГРАНИЦ

Зона сельскохозяйственного производства - СХ2

(наименование объекта, местоположение границ которого описано
(далее - объект)

Раздел 1

Сведения об объекте		
№ п/п	Характеристики объекта	Описание характеристик
1	2	3
1	Местоположение объекта	Воронежская область, Семилукский муниципальный район, Семилукское сельское поселение, село Ендовище
2	Площадь объекта ± величина погрешности определения площади (Р ± Дельта Р)	23366+/-535 м²
3	Иные характеристики объекта	-

Раздел 2

Сведения о местоположении границ объекта					
1. Система координат: МСК - 36, зона 1					
2. Сведения о характерных точках границ объекта					
Обозначение характерных точек границ	Координаты, м		Метод определения координат характерной точки	Средняя квадратическая погрешность положения характерной точки (Mt), м	Описание обозначения точки на местности (при наличии)
	X	Y			
1	2	3	4	5	6
1	520282.02	1282922.99	Картометрический	1.00	-
2	520242.80	1282986.37	Картометрический	1.00	-
3	520226.41	1283007.24	Картометрический	1.00	-
4	520210.07	1282994.59	Картометрический	1.00	-
5	520197.25	1282944.58	Картометрический	1.00	-
6	520221.07	1282938.60	Картометрический	1.00	-
7	520230.14	1282936.33	Картометрический	1.00	-
1	520282.02	1282922.99	Картометрический	1.00	-
8	520139.06	1282928.98	Картометрический	1.00	-
9	520135.00	1282948.88	Картометрический	1.00	-
10	520095.56	1283013.15	Картометрический	1.00	-
11	520075.18	1283046.37	Картометрический	1.00	-
12	520068.45	1283057.08	Картометрический	1.00	-
13	520060.22	1283044.57	Картометрический	1.00	-
14	520016.33	1283037.67	Картометрический	1.00	-
15	519996.57	1282984.23	Картометрический	1.00	-
16	520018.55	1282981.23	Картометрический	1.00	-
17	519991.93	1282940.76	Картометрический	1.00	-
18	520021.07	1282928.17	Картометрический	1.00	-
19	520016.04	1282915.82	Картометрический	1.00	-
20	520003.33	1282884.73	Картометрический	1.00	-
21	520060.35	1282860.81	Картометрический	1.00	-
22	520109.58	1282846.59	Картометрический	1.00	-
23	520129.57	1282892.19	Картометрический	1.00	-
24	520137.30	1282909.83	Картометрический	1.00	-
8	520139.06	1282928.98	Картометрический	1.00	-

3. Сведения о характерных точках части (частей) границы объекта					
Обозначение характерных точек части границы	Координаты, м		Метод определения координат характерной точки	Средняя квадратическая погрешность положения характерной точки (Mt), м	Описание обозначения точки на местности (при наличии)
	X	Y			
1	2	3	4	5	6
Часть №					
-	-	-	-	-	-

Раздел 3

Сведения о местоположении измененных (уточненных) границ объекта							
1. Система координат: -							
2. Сведения о характерных точках границ объекта							
Обозначение характерных точек границ	Существующие координаты, м		Измененные (уточненные) координаты, м		Метод определения координат характерной точки	Средняя квадратическая погрешность положения характерной точки (Mt), м	Описание обозначения точки на местности (при наличии)
	X	Y	X	Y			
1	2	3	4	5	6	7	8
-	-	-	-	-	-	-	-
3.Сведения о характерных точках части (частей) границы объекта							
Часть №							
-	-	-	-	-	-	-	-

Раздел 4

План границ объекта

Используемые условные знаки и обозначения:

границы территориальной зоны

•1 характерная точка границ территориальной зоны

Заместитель руководителя БУВО «Нормативно-проектный центр»

Подпись _____ А.В. Ромашов Дата « 24 » января 2020 г.

Место для оттиска печати (при наличии) лица, составившего описание местоположения границ объекта

ОПИСАНИЕ МЕСТОПОЛОЖЕНИЯ ГРАНИЦ

Зона рекреационного назначения - объектов отдыха - Р1

(наименование объекта, местоположение границ которого описано
(далее - объект)

Раздел 1

Сведения об объекте		
№ п/п	Характеристики объекта	Описание характеристик
1	2	3
1	Местоположение объекта	Воронежская область, Семилукский муниципальный район, Семилукское сельское поселение, село Ендовище
2	Площадь объекта ± величина погрешности определения площади (Р ± Дельта Р)	42112+/-3591 м²
3	Иные характеристики объекта	-

Раздел 2

Сведения о местоположении границ объекта					
1. Система координат: МСК - 36, зона 1					
2. Сведения о характерных точках границ объекта					
Обозначение характерных точек границ	Координаты, м		Метод определения координат характерной точки	Средняя квадратическая погрешность положения характерной точки (Mt), м	Описание обозначения точки на местности (при наличии)
	X	Y			
1	2	3	4	5	6
1	520109.20	1285884.10	Картометрический	5.00	-
2	520096.29	1285989.73	Картометрический	5.00	-
3	520116.06	1286031.41	Картометрический	5.00	-
4	520109.60	1286050.71	Картометрический	5.00	-
5	520103.43	1286058.32	Картометрический	5.00	-
6	520011.31	1286101.15	Картометрический	5.00	-
7	520008.25	1286095.36	Картометрический	5.00	-
8	520006.84	1286094.43	Картометрический	5.00	-
9	520005.44	1286093.00	Картометрический	5.00	-
10	520004.55	1286091.45	Картометрический	5.00	-
11	519981.43	1286011.05	Картометрический	1.00	-
12	519931.77	1285840.87	Картометрический	1.00	-
13	519912.48	1285772.84	Картометрический	1.00	-
14	519915.62	1285770.86	Картометрический	1.00	-
15	519956.75	1285740.94	Картометрический	1.00	-
16	519980.10	1285769.39	Картометрический	1.00	-
17	520053.08	1285813.79	Картометрический	5.00	-
18	520093.76	1285844.75	Картометрический	5.00	-
19	520096.18	1285846.14	Картометрический	5.00	-
1	520109.20	1285884.10	Картометрический	5.00	-
3. Сведения о характерных точках части (частей) границы объекта					
Обозначение характерных точек части границы	Координаты, м		Метод определения координат характерной точки	Средняя квадратическая погрешность положения характерной точки (Mt), м	Описание обозначения точки на местности (при наличии)
	X	Y			
1	2	3	4	5	6
Часть №					
-	-	-	-	-	-

Раздел 3

Сведения о местоположении измененных (уточненных) границ объекта							
1. Система координат: -							
2. Сведения о характерных точках границ объекта							
Обозначение характерных точек границ	Существующие координаты, м		Измененные (уточненные) координаты, м		Метод определения координат характерной точки	Средняя квадратическая погрешность положения характерной точки (Mt), м	Описание обозначения точки на местности (при наличии)
	X	Y	X	Y			
1	2	3	4	5	6	7	8
-	-	-	-	-	-	-	-
3.Сведения о характерных точках части (частей) границы объекта							
Часть №							
-	-	-	-	-	-	-	-

Раздел 4

План границ объекта



Используемые условные знаки и обозначения:

границы территориальной зоны

• 1 характерная точка границ территориальной зоны

Заместитель руководителя БУВО «Нормативно-проектный центр»

Подпись _____ А.В. Ромашов Дата « 24 » января 2020 г.

Место для оттиска печати (при наличии) лица, составившего описание местоположения границ объекта

ОПИСАНИЕ МЕСТОПОЛОЖЕНИЯ ГРАНИЦ

Зона ритуальных объектов - СН1

(наименование объекта, местоположение границ которого описано
(далее - объект)

Раздел 1

Сведения об объекте		
№ п/п	Характеристики объекта	Описание характеристик
1	2	3
1	Местоположение объекта	Воронежская область, Семилукский муниципальный район, Семилукское сельское поселение, село Ендовище
2	Площадь объекта ± величина погрешности определения площади (Р ± Дельта Р)	45009+/-742 м²
3	Иные характеристики объекта	-

Раздел 2

Сведения о местоположении границ объекта					
1. Система координат: МСК - 36, зона 1					
2. Сведения о характерных точках границ объекта					
Обозначение характерных точек границ	Координаты, м		Метод определения координат характерной точки	Средняя квадратическая погрешность положения характерной точки (Mt), м	Описание обозначения точки на местности (при наличии)
	X	Y			
1	2	3	4	5	6
1	520018.53	1287444.78	Картометрический	1.00	-
2	520018.07	1287506.54	Картометрический	1.00	-
3	520017.34	1287604.91	Картометрический	1.00	-
4	519989.68	1287711.14	Картометрический	1.00	-
5	519856.42	1287682.96	Картометрический	1.00	-
6	519840.72	1287658.01	Картометрический	1.00	-
7	519807.99	1287619.45	Картометрический	1.00	-
8	519816.65	1287581.73	Картометрический	1.00	-
9	519824.62	1287531.88	Картометрический	1.00	-
10	519846.59	1287487.59	Картометрический	1.00	-
11	519865.79	1287462.90	Картометрический	1.00	-
12	519961.32	1287436.58	Картометрический	1.00	-
1	520018.53	1287444.78	Картометрический	1.00	-
3. Сведения о характерных точках части (частей) границы объекта					
Обозначение характерных точек части границы	Координаты, м		Метод определения координат характерной точки	Средняя квадратическая погрешность положения характерной точки (Mt), м	Описание обозначения точки на местности (при наличии)
	X	Y			
1	2	3	4	5	6
Часть №					
-	-	-	-	-	-

Раздел 3

Сведения о местоположении измененных (уточненных) границ объекта							
1. Система координат: -							
2. Сведения о характерных точках границ объекта							
Обозначение характерных точек границ	Существующие координаты, м		Измененные (уточненные) координаты, м		Метод определения координат характерной точки	Средняя квадратическая погрешность положения характерной точки (Mt), м	Описание обозначения точки на местности (при наличии)
	X	Y	X	Y			
1	2	3	4	5	6	7	8
-	-	-	-	-	-	-	-
3.Сведения о характерных точках части (частей) границы объекта							
Часть №							
-	-	-	-	-	-	-	-

Раздел 4

План границ объекта



Используемые условные знаки и обозначения:

границы территориальной зоны

•1 характерная точка границ территориальной зоны

Масштаб 1:2000

Заместитель руководителя БУВО «Нормативно-проектный центр»

Подпись _____ А.В. Ромашов Дата « 24 » января 2020 г.

Место для оттиска печати (при наличии) лица, составившего описание местоположения границ объекта

Приложение №3
к правилам землепользования и застройки
Семилукского сельского поселения
Семилукского муниципального района
Воронежской области

СВЕДЕНИЯ О ГРАНИЦАХ ТЕРРИТОРИАЛЬНЫХ ЗОН, СОДЕРЖАЩИЕ ГРАФИЧЕСКОЕ ОПИСАНИЕ МЕСТОПОЛОЖЕНИЯ ГРАНИЦ ТЕРРИТОРИАЛЬНЫХ ЗОН, ПЕРЕЧЕНЬ КООРДИНАТ ХАРАКТЕРНЫХ ТОЧЕК ГРАНИЦ ТЕРРИТОРИАЛЬНЫХ ЗОН, РАСПОЛОЖЕННЫХ ЗА ГРАНИЦАМИ НАСЕЛЕННЫХ ПУНКТОВ НА ТЕРРИТОРИИ СЕМИЛУКСКОГО СЕЛЬСКОГО ПОСЕЛЕНИЯ

ОПИСАНИЕ МЕСТОПОЛОЖЕНИЯ ГРАНИЦ

Производственная зона - П1

(наименование объекта, местоположение границ которого описано
(далее - объект)

Раздел 1

Сведения об объекте		
№ п/п	Характеристики объекта	Описание характеристик
1	2	3
1	Местоположение объекта	Воронежская область, Семилукский муниципальный район, Семилукское сельское поселение
2	Площадь объекта ± величина погрешности определения площади (Р ± Дельта Р)	654191+/-14154 м²
3	Иные характеристики объекта	-

Раздел 2

Сведения о местоположении границ объекта					
1. Система координат: МСК - 36, зона 1					
2. Сведения о характерных точках границ объекта					
Обозначение характерных точек границ	Координаты, м		Метод определения координат характерной точки	Средняя квадратическая погрешность положения характерной точки (Mt), м	Описание обозначения точки на местности (при наличии)
	X	Y			
1	2	3	4	5	6
1	520832.50	1283339.56	Картометрический	1.00	-
2	520820.00	1283385.11	Картометрический	1.00	-
3	520804.38	1283441.90	Картометрический	1.00	-
4	520711.09	1283405.88	Картометрический	1.00	-
5	520749.12	1283307.37	Картометрический	1.00	-
1	520832.50	1283339.56	Картометрический	1.00	-
6	521386.05	1285086.51	Картометрический	1.00	-
7	521351.64	1285254.04	Картометрический	1.00	-
8	521320.24	1285241.54	Картометрический	1.00	-
9	521295.58	1285236.90	Картометрический	1.00	-
10	521264.13	1285233.27	Картометрический	1.00	-
11	521223.30	1285225.54	Картометрический	1.00	-
12	521195.38	1285230.42	Картометрический	1.00	-
13	521173.53	1285244.63	Картометрический	1.00	-
14	521161.92	1285262.92	Картометрический	1.00	-
15	521146.14	1285286.46	Картометрический	1.00	-
16	521148.51	1285287.34	Картометрический	1.00	-
17	521134.76	1285303.96	Картометрический	1.00	-
18	521078.36	1285292.25	Картометрический	1.00	-
19	520919.58	1285224.62	Картометрический	5.00	-
20	520821.18	1285179.62	Картометрический	5.00	-
21	520709.88	1285148.89	Картометрический	5.00	-
22	520638.48	1285099.94	Картометрический	5.00	-
23	520586.10	1285064.02	Картометрический	5.00	-
24	520542.73	1285068.45	Картометрический	5.00	-
25	520490.05	1285053.15	Картометрический	5.00	-
26	520410.53	1285026.17	Картометрический	5.00	-
27	520354.12	1284976.79	Картометрический	5.00	-
28	520357.96	1284972.59	Картометрический	5.00	-
29	520339.48	1284957.06	Картометрический	5.00	-
30	520447.62	1284837.62	Картометрический	5.00	-
31	520508.46	1284853.72	Картометрический	5.00	-
32	520511.32	1284846.83	Картометрический	5.00	-
33	520511.96	1284837.40	Картометрический	5.00	-
34	520510.93	1284831.18	Картометрический	5.00	-

1	2	3	4	5	6
35	520504.73	1284817.62	Картометрический	5.00	-
36	520498.88	1284811.54	Картометрический	5.00	-
37	520564.71	1284594.72	Картометрический	5.00	-
38	520598.22	1284486.14	Картометрический	5.00	-
39	520663.55	1284219.83	Картометрический	5.00	-
40	520876.51	1284274.13	Картометрический	5.00	-
41	520873.28	1284287.66	Картометрический	5.00	-
42	520876.55	1284288.48	Картометрический	5.00	-
43	521150.96	1284349.78	Картометрический	5.00	-
44	521156.74	1284350.59	Картометрический	5.00	-
45	521156.89	1284375.62	Картометрический	5.00	-
46	521112.77	1284490.04	Картометрический	5.00	-
47	521083.79	1284543.45	Картометрический	5.00	-
48	521086.56	1284574.39	Картометрический	5.00	-
49	521103.75	1284634.38	Картометрический	5.00	-
50	521108.39	1284635.13	Картометрический	5.00	-
51	521197.90	1284674.00	Картометрический	5.00	-
52	521175.86	1284726.91	Картометрический	5.00	-
53	521176.89	1284749.30	Картометрический	5.00	-
54	521266.12	1284782.40	Картометрический	5.00	-
55	521281.37	1284853.56	Картометрический	5.00	-
56	521304.28	1284899.78	Картометрический	5.00	-
57	521315.22	1284937.73	Картометрический	5.00	-
58	521331.54	1284994.31	Картометрический	5.00	-
59	521353.18	1285039.79	Картометрический	1.00	-
6	521386.05	1285086.51	Картометрический	1.00	-

3. Сведения о характерных точках части (частей) границы объекта

Обозначение характерных точек части границы	Координаты, м		Метод определения координат характерной точки	Средняя квадратическая погрешность положения характерной точки (Mt), м	Описание обозначения точки на местности (при наличии)
	X	Y			
1	2	3	4	5	6
Часть №					
-	-	-	-	-	-

Раздел 3

Сведения о местоположении измененных (уточненных) границ объекта							
1. Система координат: -							
2. Сведения о характерных точках границ объекта							
Обозначение характерных точек границ	Существующие координаты, м		Измененные (уточненные) координаты, м		Метод определения координат характерной точки	Средняя квадратическая погрешность положения характерной точки (Mt), м	Описание обозначения точки на местности (при наличии)
	X	Y	X	Y			
1	2	3	4	5	6	7	8
-	-	-	-	-	-	-	-
3.Сведения о характерных точках части (частей) границы объекта							
Часть №							
-	-	-	-	-	-	-	-

Раздел 4

План границ объекта

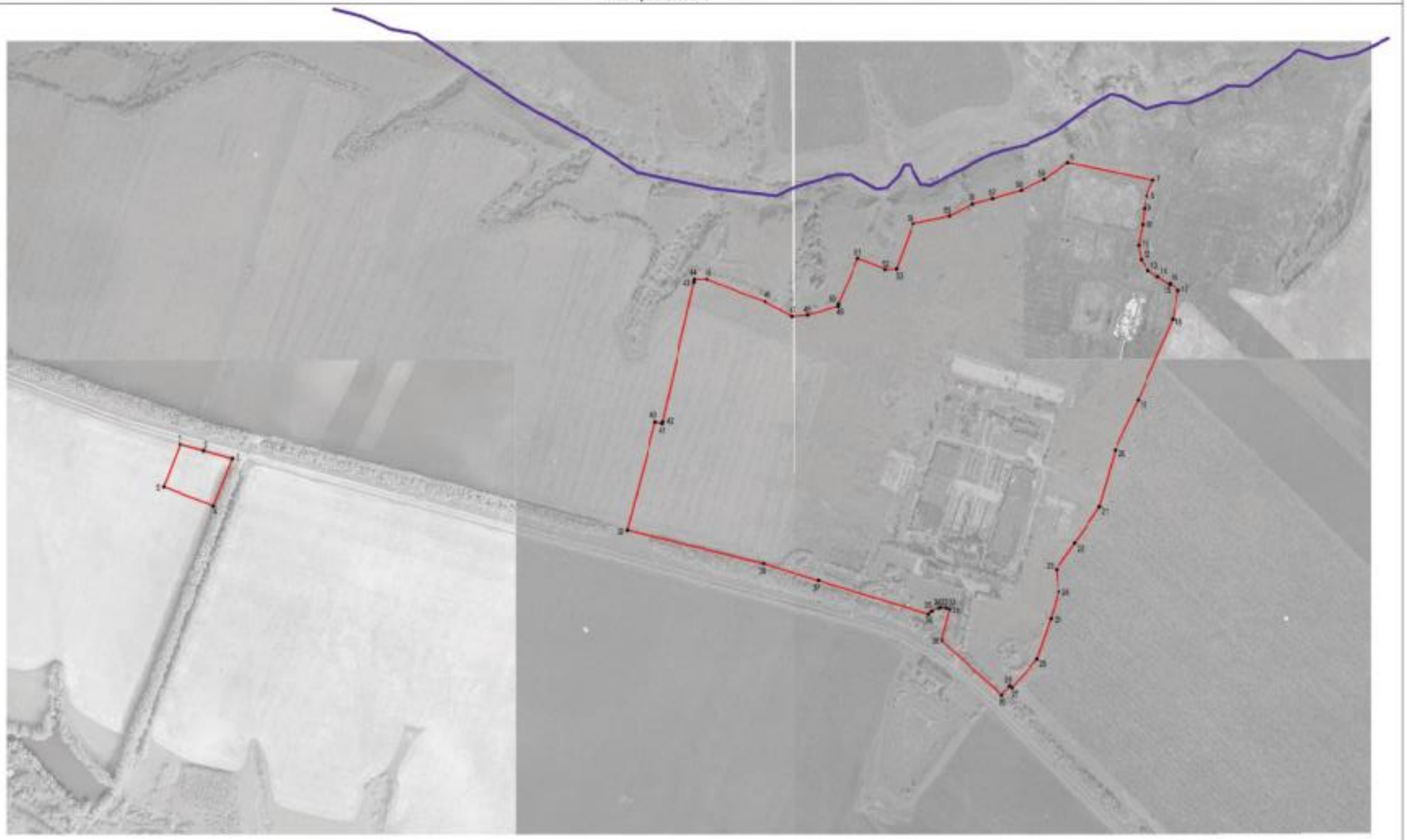

Масштаб 1:5000

Используемые условные знаки и обозначения:

- границы территориальной зоны
- границы муниципального образования
- характерная точка границы территориальной зоны

Заместитель руководителя БУВО «Нормативно-проектный центр»

Подпись А.Н. Романов Дата «24» января 2020 г.

Место для оттиска печати (при наличии) лица, составившего описание местоположения границ объекта

ОПИСАНИЕ МЕСТОПОЛОЖЕНИЯ ГРАНИЦ

Зона улиц, дорог, инженерной и транспортной инфраструктуры - ИТ1

(наименование объекта, местоположение границ которого описано
(далее - объект)

Раздел 1

Сведения об объекте		
№ п/п	Характеристики объекта	Описание характеристик
1	2	3
1	Местоположение объекта	Воронежская область, Семилукский муниципальный район, Семилукское сельское поселение
2	Площадь объекта ± величина погрешности определения площади (Р ± Дельта Р)	693425+/-14573 м²
3	Иные характеристики объекта	-

Раздел 2

Сведения о местоположении границ объекта					
1. Система координат: МСК - 36, зона 1					
2. Сведения о характерных точках границ объекта					
Обозначение характерных точек границ	Координаты, м		Метод определения координат характерной точки	Средняя квадратическая погрешность положения характерной точки (Mt), м	Описание обозначения точки на местности (при наличии)
	X	Y			
1	2	3	4	5	6
1	527463.94	1277460.27	Картометрический	5.00	-
2	527444.75	1277473.25	Картометрический	5.00	-
3	527273.73	1277587.62	Картометрический	5.00	-
4	526868.04	1277859.19	Картометрический	5.00	-
5	526673.98	1277989.38	Картометрический	5.00	-
6	526497.19	1278107.98	Картометрический	5.00	-
7	526357.00	1278202.02	Картометрический	5.00	-
8	526355.88	1278204.88	Картометрический	5.00	-
9	526354.24	1278205.98	Картометрический	5.00	-
10	526346.52	1278211.09	Картометрический	5.00	-
11	526343.61	1278211.00	Картометрический	5.00	-
12	526274.16	1278256.81	Картометрический	5.00	-
13	525732.16	1278616.45	Картометрический	5.00	-
14	525352.94	1278868.73	Картометрический	5.00	-
15	525153.43	1279001.58	Картометрический	5.00	-
16	524872.71	1279187.56	Картометрический	5.00	-
17	524714.95	1279301.77	Картометрический	5.00	-
18	524649.18	1279357.26	Картометрический	5.00	-
19	524590.65	1279406.90	Картометрический	5.00	-
20	524589.10	1279408.45	Картометрический	5.00	-
21	524531.45	1279457.70	Картометрический	5.00	-
22	524529.90	1279459.25	Картометрический	5.00	-
23	524471.76	1279508.62	Картометрический	5.00	-
24	524426.54	1279547.42	Картометрический	5.00	-
25	524056.72	1279861.63	Картометрический	5.00	-
26	523786.78	1280090.87	Картометрический	5.00	-
27	523413.29	1280408.25	Картометрический	5.00	-
28	523122.55	1280655.22	Картометрический	5.00	-
29	523023.13	1280740.49	Картометрический	5.00	-
30	522969.92	1280786.13	Картометрический	5.00	-
31	522832.44	1280904.05	Картометрический	5.00	-
32	522622.86	1281083.81	Картометрический	5.00	-
33	522493.04	1281195.17	Картометрический	1.00	-
34	522315.03	1281347.86	Картометрический	1.00	-
35	522069.57	1281558.26	Картометрический	1.00	-
36	521865.05	1281733.00	Картометрический	1.00	-

1	2	3	4	5	6
37	521813.12	1281777.36	Картометрический	1.00	-
38	521756.97	1281825.35	Картометрический	1.00	-
39	521651.01	1281915.92	Картометрический	1.00	-
40	521450.45	1282087.33	Картометрический	1.00	-
41	521335.40	1282184.52	Картометрический	1.00	-
42	521334.69	1282185.23	Картометрический	1.00	-
43	521314.59	1282206.19	Картометрический	1.00	-
44	521298.87	1282225.41	Картометрический	1.00	-
45	521298.28	1282226.20	Картометрический	1.00	-
46	521298.15	1282226.78	Картометрический	1.00	-
47	521298.30	1282227.58	Картометрический	1.00	-
48	521299.02	1282228.72	Картометрический	1.00	-
49	521292.84	1282236.91	Картометрический	1.00	-
50	521288.64	1282238.16	Картометрический	1.00	-
51	521286.34	1282239.64	Картометрический	1.00	-
52	521284.42	1282241.66	Картометрический	1.00	-
53	521282.48	1282245.48	Картометрический	1.00	-
54	521263.24	1282279.92	Картометрический	1.00	-
55	521243.90	1282318.74	Картометрический	1.00	-
56	521208.82	1282407.72	Картометрический	1.00	-
57	521172.45	1282499.99	Картометрический	1.00	-
58	521139.58	1282583.36	Картометрический	1.00	-
59	521109.60	1282659.41	Картометрический	1.00	-
60	521078.70	1282737.78	Картометрический	1.00	-
61	521048.50	1282814.41	Картометрический	1.00	-
62	520936.77	1283097.80	Картометрический	1.00	-
63	520907.16	1283172.89	Картометрический	1.00	-
64	520882.54	1283246.06	Картометрический	1.00	-
65	520841.18	1283395.49	Картометрический	1.00	-
66	520803.80	1283531.53	Картометрический	1.00	-
67	520556.10	1284441.89	Картометрический	5.00	-
68	520508.17	1284618.05	Картометрический	5.00	-
69	520489.58	1284686.38	Картометрический	5.00	-
70	520461.09	1284762.45	Картометрический	5.00	-
71	520407.32	1284852.25	Картометрический	5.00	-
72	520408.75	1284861.04	Картометрический	5.00	-
73	520402.30	1284869.98	Картометрический	5.00	-
74	520391.03	1284874.92	Картометрический	5.00	-
75	520379.13	1284888.46	Картометрический	5.00	-
76	520354.10	1284915.74	Картометрический	5.00	-
77	520255.46	1285016.21	Картометрический	5.00	-
78	520063.98	1285211.25	Картометрический	5.00	-
79	519942.54	1285334.95	Картометрический	1.00	-
80	519923.28	1285358.27	Картометрический	1.00	-
81	519910.30	1285383.32	Картометрический	1.00	-
82	519887.60	1285439.85	Картометрический	1.00	-
83	519879.03	1285504.40	Картометрический	1.00	-
84	519865.84	1285497.53	Картометрический	1.00	-

1	2	3	4	5	6
85	519854.56	1285491.65	Картометрический	1.00	-
86	519862.97	1285454.26	Картометрический	1.00	-
87	519862.46	1285451.15	Картометрический	1.00	-
88	519859.81	1285442.39	Картометрический	1.00	-
89	519863.54	1285426.77	Картометрический	1.00	-
90	519868.66	1285425.16	Картометрический	1.00	-
91	519883.63	1285381.10	Картометрический	1.00	-
92	519884.83	1285367.53	Картометрический	1.00	-
93	519893.46	1285356.57	Картометрический	1.00	-
94	519900.33	1285353.53	Картометрический	1.00	-
95	519923.88	1285320.58	Картометрический	1.00	-
96	520029.46	1285213.19	Картометрический	5.00	-
97	520216.37	1285023.08	Картометрический	5.00	-
98	520336.38	1284901.02	Картометрический	5.00	-
99	520387.92	1284840.16	Картометрический	5.00	-
100	520440.63	1284751.84	Картометрический	5.00	-
101	520467.00	1284678.44	Картометрический	5.00	-
102	520789.14	1283485.59	Картометрический	1.00	-
103	520789.89	1283469.68	Картометрический	1.00	-
104	520780.78	1283466.31	Картометрический	1.00	-
105	520516.04	1283362.94	Картометрический	1.00	-
106	520287.08	1283277.78	Картометрический	1.00	-
107	520243.49	1283263.06	Картометрический	1.00	-
108	520212.31	1283259.45	Картометрический	1.00	-
109	520128.72	1283224.75	Картометрический	1.00	-
110	520128.13	1283224.61	Картометрический	1.00	-
111	520116.64	1283207.08	Картометрический	1.00	-
112	520109.89	1283200.32	Картометрический	1.00	-
113	520110.53	1283193.33	Картометрический	1.00	-
114	520112.38	1283175.92	Картометрический	1.00	-
115	520143.81	1283196.53	Картометрический	1.00	-
116	520156.23	1283204.69	Картометрический	1.00	-
117	520182.37	1283221.82	Картометрический	1.00	-
118	520208.84	1283235.35	Картометрический	1.00	-
119	520247.32	1283245.87	Картометрический	1.00	-
120	520293.45	1283261.22	Картометрический	1.00	-
121	520528.60	1283350.72	Картометрический	1.00	-
122	520789.15	1283449.64	Картометрический	1.00	-
123	520795.91	1283451.99	Картометрический	1.00	-
124	520804.38	1283441.90	Картометрический	1.00	-
125	520820.00	1283385.11	Картометрический	1.00	-
126	520837.30	1283322.07	Картометрический	1.00	-
127	520860.94	1283235.97	Картометрический	1.00	-
128	520863.75	1283227.93	Картометрический	1.00	-
129	520887.23	1283161.21	Картометрический	1.00	-
130	520918.18	1283082.57	Картометрический	1.00	-
131	521054.53	1282736.30	Картометрический	5.00	-
132	521159.80	1282468.91	Картометрический	5.00	-

1	2	3	4	5	6
133	521223.90	1282306.11	Картометрический	5.00	-
134	521243.14	1282265.79	Картометрический	5.00	-
135	521264.79	1282229.93	Картометрический	5.00	-
136	521265.26	1282228.97	Картометрический	5.00	-
137	521265.54	1282227.97	Картометрический	5.00	-
138	521265.64	1282226.66	Картометрический	5.00	-
139	521265.49	1282225.25	Картометрический	5.00	-
140	521273.27	1282215.22	Картометрический	5.00	-
141	521275.11	1282214.81	Картометрический	5.00	-
142	521275.99	1282214.09	Картометрический	5.00	-
143	521293.46	1282193.45	Картометрический	5.00	-
144	521317.46	1282170.69	Картометрический	5.00	-
145	521442.55	1282063.13	Картометрический	5.00	-
146	521622.47	1281908.97	Картометрический	5.00	-
147	521733.11	1281814.17	Картометрический	5.00	-
148	521790.52	1281764.98	Картометрический	5.00	-
149	521790.98	1281763.55	Картометрический	5.00	-
150	521791.31	1281761.07	Картометрический	5.00	-
151	521791.12	1281758.08	Картометрический	5.00	-
152	521799.22	1281752.37	Картометрический	5.00	-
153	521801.10	1281752.62	Картометрический	5.00	-
154	521803.82	1281752.53	Картометрический	5.00	-
155	521805.64	1281752.12	Картометрический	5.00	-
156	521872.85	1281695.11	Картометрический	5.00	-
157	522052.95	1281541.43	Картометрический	5.00	-
158	522314.32	1281317.80	Картометрический	5.00	-
159	522492.38	1281165.35	Картометрический	5.00	-
160	522624.43	1281052.30	Картометрический	5.00	-
161	522819.60	1280885.21	Картометрический	5.00	-
162	522934.67	1280786.69	Картометрический	5.00	-
163	523001.70	1280729.30	Картометрический	5.00	-
164	523056.39	1280682.48	Картометрический	5.00	-
165	523120.72	1280627.38	Картометрический	5.00	-
166	523375.24	1280410.98	Картометрический	5.00	-
167	523775.44	1280070.89	Картометрический	5.00	-
168	524032.92	1279852.37	Картометрический	5.00	-
169	524411.91	1279530.73	Картометрический	5.00	-
170	524679.16	1279303.93	Картометрический	5.00	-
171	524744.31	1279251.86	Картометрический	5.00	-
172	524793.23	1279217.36	Картометрический	5.00	-
173	524852.44	1279175.60	Картометрический	5.00	-
174	524854.46	1279171.62	Картометрический	5.00	-
175	524862.50	1279165.89	Картометрический	5.00	-
176	524866.12	1279166.27	Картометрический	5.00	-
177	524980.96	1279089.91	Картометрический	5.00	-
178	525131.79	1278989.74	Картометрический	5.00	-
179	525268.89	1278898.06	Картометрический	5.00	-
180	525269.51	1278893.83	Картометрический	5.00	-

1	2	3	4	5	6
181	525278.48	1278888.67	Картометрический	5.00	-
182	525282.98	1278888.48	Картометрический	5.00	-
183	525358.19	1278838.50	Картометрический	5.00	-
184	525725.57	1278594.09	Картометрический	5.00	-
185	526269.19	1278232.25	Картометрический	5.00	-
186	526329.65	1278192.07	Картометрический	5.00	-
187	526331.29	1278186.29	Картометрический	5.00	-
188	526341.23	1278179.77	Картометрический	5.00	-
189	526345.10	1278181.11	Картометрический	5.00	-
190	526489.46	1278084.48	Картометрический	5.00	-
191	526855.86	1277839.24	Картометрический	5.00	-
192	527252.37	1277574.13	Картометрический	5.00	-
193	527434.33	1277452.53	Картометрический	5.00	-
194	527450.96	1277440.68	Картометрический	5.00	-
1	527463.94	1277460.27	Картометрический	5.00	-
195	520017.42	1282694.78	Картометрический	1.00	-
196	520040.11	1282730.42	Картометрический	1.00	-
197	520038.76	1282730.69	Картометрический	1.00	-
198	520001.84	1282737.30	Картометрический	1.00	-
199	519993.74	1282701.56	Картометрический	1.00	-
195	520017.42	1282694.78	Картометрический	1.00	-
200	520056.26	1286271.28	Картометрический	1.00	-
201	520068.97	1286315.95	Картометрический	1.00	-
202	520126.36	1286513.74	Картометрический	1.00	-
203	520143.76	1286571.53	Картометрический	1.00	-
204	520130.60	1286570.85	Картометрический	1.00	-
205	520117.22	1286570.16	Картометрический	1.00	-
206	520102.31	1286518.87	Картометрический	1.00	-
207	520040.74	1286302.89	Картометрический	1.00	-
208	520061.51	1286306.61	Картометрический	1.00	-
209	520048.37	1286278.85	Картометрический	1.00	-
200	520056.26	1286271.28	Картометрический	1.00	-
210	523444.52	1288665.75	Картометрический	1.00	-
211	523447.21	1288686.04	Картометрический	1.00	-
212	523440.03	1288688.59	Картометрический	1.00	-
213	523434.33	1288690.52	Картометрический	1.00	-
214	523404.48	1288703.76	Картометрический	1.00	-
215	523374.98	1288717.56	Картометрический	1.00	-
216	522673.34	1289073.36	Картометрический	1.00	-
217	522662.41	1289081.62	Картометрический	1.00	-
218	522667.84	1289054.92	Картометрический	1.00	-
219	523366.25	1288699.71	Картометрический	1.00	-
220	523396.16	1288686.00	Картометрический	1.00	-
221	523426.88	1288672.28	Картометрический	1.00	-
222	523436.91	1288668.54	Картометрический	1.00	-

1	2	3	4	5	6
210	523444.52	1288665.75	Картометрический	1.00	-
223	521935.22	1289478.49	Картометрический	1.00	-
224	521925.82	1289478.17	Картометрический	1.00	-
225	521904.10	1289482.82	Картометрический	1.00	-
226	521893.21	1289479.47	Картометрический	1.00	-
227	521873.37	1289492.13	Картометрический	1.00	-
228	521837.16	1289509.62	Картометрический	1.00	-
229	521626.39	1289619.77	Картометрический	1.00	-
230	521605.25	1289631.45	Картометрический	1.00	-
231	521592.71	1289642.08	Картометрический	1.00	-
232	521584.62	1289661.17	Картометрический	1.00	-
233	521581.97	1289682.42	Картометрический	1.00	-
234	521582.64	1289718.39	Картометрический	1.00	-
235	521583.34	1289740.10	Картометрический	1.00	-
236	521571.92	1289760.73	Картометрический	1.00	-
237	521530.78	1289799.97	Картометрический	1.00	-
238	521503.52	1289825.37	Картометрический	1.00	-
239	521450.44	1289870.46	Картометрический	1.00	-
240	521431.97	1289884.98	Картометрический	1.00	-
241	521425.45	1289889.72	Картометрический	1.00	-
242	521206.89	1290059.58	Картометрический	5.00	-
243	521200.50	1290069.89	Картометрический	5.00	-
244	521184.42	1290052.87	Картометрический	5.00	-
245	521203.97	1290043.01	Картометрический	5.00	-
246	521210.37	1290038.05	Картометрический	5.00	-
247	521222.75	1290028.67	Картометрический	5.00	-
248	521237.51	1290017.54	Картометрический	5.00	-
249	521253.65	1290004.10	Картометрический	5.00	-
250	521253.69	1290004.07	Картометрический	5.00	-
251	521416.15	1289879.03	Картометрический	1.00	-
252	521436.26	1289863.50	Картометрический	1.00	-
253	521456.50	1289847.22	Картометрический	1.00	-
254	521496.32	1289813.43	Картометрический	1.00	-
255	521520.91	1289788.87	Картометрический	1.00	-
256	521549.62	1289761.25	Картометрический	1.00	-
257	521569.20	1289739.47	Картометрический	1.00	-
258	521571.29	1289719.29	Картометрический	1.00	-
259	521567.35	1289675.22	Картометрический	1.00	-
260	521570.26	1289656.62	Картометрический	1.00	-
261	521575.57	1289642.14	Картометрический	1.00	-
262	521583.59	1289627.71	Картометрический	1.00	-
263	521586.70	1289625.41	Картометрический	1.00	-
264	521584.67	1289617.97	Картометрический	1.00	-
265	521590.91	1289610.14	Картометрический	1.00	-
266	521599.65	1289615.62	Картометрический	1.00	-
267	521623.12	1289602.33	Картометрический	1.00	-
268	521823.69	1289500.01	Картометрический	1.00	-

1	2	3	4	5	6
269	521861.20	1289478.00	Картометрический	1.00	-
270	521879.75	1289464.75	Картометрический	1.00	-
271	521882.67	1289452.57	Картометрический	1.00	-
272	521880.12	1289437.44	Картометрический	1.00	-
273	521878.64	1289433.96	Картометрический	1.00	-
274	521731.87	1289206.38	Картометрический	1.00	-
275	521724.41	1289196.08	Картометрический	1.00	-
276	521734.85	1289178.16	Картометрический	1.00	-
277	521889.82	1289411.57	Картометрический	1.00	-
278	521896.81	1289427.28	Картометрический	1.00	-
279	521902.99	1289442.32	Картометрический	1.00	-
280	521908.01	1289450.17	Картометрический	1.00	-
281	521907.13	1289454.88	Картометрический	1.00	-
223	521935.22	1289478.49	Картометрический	1.00	-
282	520545.62	1289799.21	Картометрический	1.00	-
283	520549.22	1289814.32	Картометрический	1.00	-
284	520533.63	1289825.48	Картометрический	1.00	-
285	520510.39	1289852.23	Картометрический	1.00	-
286	520407.52	1289987.51	Картометрический	1.00	-
287	520387.38	1290012.64	Картометрический	1.00	-
288	520367.21	1290029.89	Картометрический	1.00	-
289	520330.53	1290047.84	Картометрический	1.00	-
290	520268.85	1290075.61	Картометрический	1.00	-
291	520237.61	1290085.40	Картометрический	1.00	-
292	520216.45	1290080.48	Картометрический	1.00	-
293	520188.52	1290066.18	Картометрический	1.00	-
294	520069.31	1290001.61	Картометрический	1.00	-
295	519932.33	1289923.42	Картометрический	1.00	-
296	519876.56	1289895.07	Картометрический	1.00	-
297	519840.90	1289938.63	Картометрический	1.00	-
298	519831.95	1289955.44	Картометрический	1.00	-
299	519822.52	1289958.78	Картометрический	1.00	-
300	519817.14	1289955.87	Картометрический	1.00	-
301	519814.69	1289951.08	Картометрический	1.00	-
302	519822.49	1289930.80	Картометрический	1.00	-
303	519869.65	1289881.24	Картометрический	1.00	-
304	519884.27	1289866.53	Картометрический	1.00	-
305	519870.69	1289854.44	Картометрический	1.00	-
306	519879.71	1289847.48	Картометрический	1.00	-
307	519903.21	1289851.32	Картометрический	1.00	-
308	520193.75	1289438.80	Картометрический	1.00	-
309	520210.83	1289455.48	Картометрический	1.00	-
310	520220.31	1289464.73	Картометрический	1.00	-
311	520231.69	1289473.37	Картометрический	1.00	-
312	520251.36	1289488.31	Картометрический	1.00	-
313	520240.43	1289521.17	Картометрический	1.00	-
314	520222.95	1289574.27	Картометрический	1.00	-

1	2	3	4	5	6
315	520207.79	1289613.97	Картометрический	1.00	-
316	520194.33	1289647.01	Картометрический	1.00	-
317	520171.70	1289679.95	Картометрический	1.00	-
318	520154.70	1289715.98	Картометрический	1.00	-
319	520136.42	1289755.91	Картометрический	1.00	-
320	520119.77	1289794.60	Картометрический	1.00	-
321	520106.68	1289818.41	Картометрический	1.00	-
322	520089.48	1289856.98	Картометрический	1.00	-
323	520072.73	1289893.31	Картометрический	1.00	-
324	520063.11	1289922.35	Картометрический	1.00	-
325	520055.92	1289941.24	Картометрический	1.00	-
326	520051.50	1289950.33	Картометрический	1.00	-
327	520077.99	1289986.55	Картометрический	1.00	-
328	520195.71	1290052.28	Картометрический	1.00	-
329	520219.93	1290063.79	Картометрический	1.00	-
330	520236.95	1290067.13	Картометрический	1.00	-
331	520260.11	1290060.09	Картометрический	1.00	-
332	520323.67	1290033.08	Картометрический	1.00	-
333	520354.57	1290016.62	Картометрический	1.00	-
334	520374.86	1290000.12	Картометрический	1.00	-
335	520391.67	1289980.08	Картометрический	1.00	-
336	520499.26	1289839.61	Картометрический	1.00	-
337	520525.53	1289810.76	Картометрический	1.00	-
282	520545.62	1289799.21	Картометрический	1.00	-
338	520008.04	1290321.98	Картометрический	5.00	-
339	519996.69	1290349.39	Картометрический	5.00	-
340	519981.02	1290374.35	Картометрический	5.00	-
341	519969.95	1290387.08	Картометрический	5.00	-
342	519956.73	1290401.71	Картометрический	5.00	-
343	519960.60	1290406.37	Картометрический	5.00	-
344	519972.10	1290415.63	Картометрический	5.00	-
345	519962.85	1290433.17	Картометрический	5.00	-
346	519949.30	1290428.84	Картометрический	5.00	-
347	519930.41	1290426.52	Картометрический	5.00	-
348	519900.89	1290424.61	Картометрический	5.00	-
349	519871.70	1290422.66	Картометрический	5.00	-
350	519842.64	1290423.20	Картометрический	5.00	-
351	519828.17	1290430.07	Картометрический	5.00	-
352	519819.05	1290440.66	Картометрический	5.00	-
353	519804.07	1290469.40	Картометрический	5.00	-
354	519777.33	1290516.49	Картометрический	5.00	-
355	519740.70	1290571.78	Картометрический	5.00	-
356	519713.09	1290610.61	Картометрический	5.00	-
357	519658.44	1290673.25	Картометрический	5.00	-
358	519617.52	1290717.17	Картометрический	5.00	-
359	519566.60	1290763.00	Картометрический	5.00	-
360	519528.30	1290794.42	Картометрический	5.00	-

1	2	3	4	5	6
361	519475.89	1290831.01	Картометрический	5.00	-
362	519418.06	1290869.29	Картометрический	5.00	-
363	519364.86	1290900.86	Картометрический	5.00	-
364	519309.80	1290932.70	Картометрический	5.00	-
365	519273.10	1290949.98	Картометрический	5.00	-
366	519216.94	1290971.36	Картометрический	5.00	-
367	519166.98	1290984.95	Картометрический	5.00	-
368	519098.75	1290997.94	Картометрический	5.00	-
369	519009.77	1291008.92	Картометрический	5.00	-
370	518943.77	1291010.96	Картометрический	5.00	-
371	518927.76	1291014.86	Картометрический	5.00	-
372	518912.18	1291013.85	Картометрический	5.00	-
373	518928.30	1290988.92	Картометрический	5.00	-
374	518946.61	1290939.19	Картометрический	5.00	-
375	518977.14	1290945.69	Картометрический	5.00	-
376	518971.74	1290963.10	Картометрический	5.00	-
377	519097.83	1290946.51	Картометрический	5.00	-
378	519104.10	1290943.88	Картометрический	5.00	-
379	519152.00	1290933.19	Картометрический	5.00	-
380	519262.66	1290897.07	Картометрический	5.00	-
381	519336.51	1290859.27	Картометрический	5.00	-
382	519385.37	1290830.99	Картометрический	5.00	-
383	519417.05	1290810.38	Картометрический	5.00	-
384	519457.79	1290783.88	Картометрический	5.00	-
385	519493.48	1290755.80	Картометрический	5.00	-
386	519546.20	1290711.91	Картометрический	5.00	-
387	519585.18	1290678.74	Картометрический	5.00	-
388	519633.11	1290631.30	Картометрический	5.00	-
389	519668.35	1290589.84	Картометрический	5.00	-
390	519700.80	1290540.38	Картометрический	5.00	-
391	519728.06	1290501.27	Картометрический	5.00	-
392	519765.98	1290425.79	Картометрический	5.00	-
393	519775.81	1290401.23	Картометрический	5.00	-
394	519771.34	1290386.57	Картометрический	5.00	-
395	519747.82	1290342.67	Картометрический	5.00	-
396	519730.50	1290306.12	Картометрический	5.00	-
397	519720.18	1290290.57	Картометрический	5.00	-
398	519707.01	1290279.86	Картометрический	5.00	-
399	519704.51	1290277.61	Картометрический	5.00	-
400	519695.51	1290268.28	Картометрический	5.00	-
401	519681.58	1290252.69	Картометрический	5.00	-
402	519670.00	1290236.13	Картометрический	5.00	-
403	519662.14	1290215.07	Картометрический	5.00	-
404	519659.70	1290186.17	Картометрический	5.00	-
405	519656.70	1290172.35	Картометрический	5.00	-
406	519650.21	1290140.97	Картометрический	5.00	-
407	519643.60	1290115.04	Картометрический	5.00	-
408	519599.38	1290010.62	Картометрический	5.00	-

1	2	3	4	5	6
409	519577.52	1289967.08	Картометрический	1.00	-
410	519565.18	1289956.34	Картометрический	1.00	-
411	519540.34	1289929.58	Картометрический	1.00	-
412	519524.29	1289902.99	Картометрический	1.00	-
413	519488.09	1289822.82	Картометрический	1.00	-
414	519477.59	1289779.39	Картометрический	1.00	-
415	519471.70	1289723.24	Картометрический	1.00	-
416	519479.00	1289599.08	Картометрический	1.00	-
417	519480.43	1289559.27	Картометрический	1.00	-
418	519477.69	1289501.93	Картометрический	1.00	-
419	519467.62	1289450.44	Картометрический	1.00	-
420	519451.44	1289398.20	Картометрический	1.00	-
421	519430.41	1289368.04	Картометрический	1.00	-
422	519395.13	1289327.88	Картометрический	1.00	-
423	519327.44	1289251.77	Картометрический	1.00	-
424	519284.85	1289203.93	Картометрический	1.00	-
425	519159.14	1289059.73	Картометрический	1.00	-
426	519112.12	1289008.45	Картометрический	1.00	-
427	519120.38	1288999.92	Картометрический	1.00	-
428	519174.25	1289059.38	Картометрический	1.00	-
429	519293.79	1289194.80	Картометрический	1.00	-
430	519336.73	1289244.59	Картометрический	1.00	-
431	519403.72	1289320.75	Картометрический	1.00	-
432	519440.21	1289359.48	Картометрический	1.00	-
433	519461.45	1289390.03	Картометрический	1.00	-
434	519477.32	1289445.87	Картометрический	1.00	-
435	519489.36	1289499.90	Картометрический	1.00	-
436	519489.37	1289549.91	Картометрический	1.00	-
437	519490.20	1289600.08	Картометрический	1.00	-
438	519485.79	1289723.61	Картометрический	1.00	-
439	519490.42	1289776.95	Картометрический	1.00	-
440	519498.42	1289815.52	Картометрический	1.00	-
441	519532.71	1289892.14	Картометрический	1.00	-
442	519540.71	1289912.57	Картометрический	1.00	-
443	519549.31	1289922.31	Картометрический	1.00	-
444	519559.66	1289930.83	Картометрический	1.00	-
445	519564.94	1289933.48	Картометрический	1.00	-
446	519567.50	1289931.00	Картометрический	1.00	-
447	519580.39	1289930.59	Картометрический	1.00	-
448	519582.99	1289947.21	Картометрический	1.00	-
449	519587.25	1289958.82	Картометрический	1.00	-
450	519612.96	1290003.66	Картометрический	5.00	-
451	519652.99	1290100.18	Картометрический	5.00	-
452	519662.80	1290128.66	Картометрический	5.00	-
453	519667.66	1290156.77	Картометрический	5.00	-
454	519670.95	1290162.29	Картометрический	5.00	-
455	519679.01	1290161.67	Картометрический	5.00	-
456	519702.59	1290139.32	Картометрический	5.00	-

1	2	3	4	5	6
457	519723.69	1290123.21	Картометрический	5.00	-
458	519741.76	1290100.77	Картометрический	5.00	-
459	519753.92	1290072.98	Картометрический	5.00	-
460	519762.77	1290041.53	Картометрический	5.00	-
461	519775.71	1290044.74	Картометрический	5.00	-
462	519780.46	1290052.05	Картометрический	5.00	-
463	519766.33	1290079.15	Картометрический	5.00	-
464	519750.25	1290109.72	Картометрический	5.00	-
465	519732.03	1290129.40	Картометрический	5.00	-
466	519712.58	1290148.82	Картометрический	5.00	-
467	519710.08	1290157.89	Картометрический	5.00	-
468	519723.51	1290171.43	Картометрический	5.00	-
469	519740.55	1290187.41	Картометрический	5.00	-
470	519749.96	1290190.02	Картометрический	5.00	-
471	519756.57	1290188.98	Картометрический	5.00	-
472	519781.49	1290179.10	Картометрический	5.00	-
473	519813.00	1290167.56	Картометрический	5.00	-
474	519839.16	1290165.88	Картометрический	5.00	-
475	519895.98	1290182.19	Картометрический	5.00	-
476	519921.91	1290200.51	Картометрический	5.00	-
477	519927.70	1290206.03	Картометрический	5.00	-
478	519981.92	1290246.57	Картометрический	5.00	-
338	520008.04	1290321.98	Картометрический	5.00	-
479	518494.45	1288491.28	Картометрический	1.00	-
480	518443.70	1288600.81	Картометрический	1.00	-
481	518391.02	1288583.09	Картометрический	1.00	-
482	518419.14	1288512.98	Картометрический	1.00	-
483	518488.30	1288488.35	Картометрический	1.00	-
479	518494.45	1288491.28	Картометрический	1.00	-
484	516753.43	1288655.48	Картометрический	1.00	-
485	516286.80	1288887.65	Картометрический	1.00	-
486	516192.33	1288789.28	Картометрический	1.00	-
487	516652.09	1288601.22	Картометрический	1.00	-
484	516753.43	1288655.48	Картометрический	1.00	-
488	516301.39	1288767.98	Картометрический	1.00	-
489	516301.17	1288771.43	Картометрический	1.00	-
490	516297.71	1288771.21	Картометрический	1.00	-
491	516297.93	1288767.76	Картометрический	1.00	-
488	516301.39	1288767.98	Картометрический	1.00	-
492	516267.12	1282845.61	Картометрический	1.00	-
493	516251.68	1282876.80	Картометрический	1.00	-
494	516241.77	1282896.83	Картометрический	1.00	-
495	516203.12	1282990.86	Картометрический	1.00	-
496	516196.23	1283006.72	Картометрический	1.00	-

1	2	3	4	5	6
497	516175.20	1283062.17	Картометрический	1.00	-
498	516171.35	1283074.95	Картометрический	1.00	-
499	516167.01	1283091.28	Картометрический	1.00	-
500	516153.52	1283137.86	Картометрический	1.00	-
501	516130.83	1283209.60	Картометрический	1.00	-
502	516117.54	1283246.49	Картометрический	1.00	-
503	516111.76	1283259.04	Картометрический	1.00	-
504	516102.15	1283280.79	Картометрический	1.00	-
505	516097.56	1283291.73	Картометрический	1.00	-
506	516088.20	1283310.04	Картометрический	1.00	-
507	516067.01	1283344.15	Картометрический	1.00	-
508	516048.18	1283366.98	Картометрический	1.00	-
509	515988.01	1283432.35	Картометрический	5.00	-
510	515940.98	1283484.69	Картометрический	5.00	-
511	515893.57	1283534.65	Картометрический	5.00	-
512	515852.58	1283581.27	Картометрический	5.00	-
513	515818.92	1283623.38	Картометрический	5.00	-
514	515791.01	1283661.91	Картометрический	5.00	-
515	515777.24	1283691.89	Картометрический	5.00	-
516	515764.83	1283727.14	Картометрический	5.00	-
517	515744.30	1283798.99	Картометрический	5.00	-
518	515734.94	1283832.99	Картометрический	5.00	-
519	515731.43	1283867.68	Картометрический	5.00	-
520	515731.05	1283906.85	Картометрический	5.00	-
521	515829.75	1283925.30	Картометрический	5.00	-
522	515834.65	1283912.50	Картометрический	5.00	-
523	515834.15	1283861.15	Картометрический	5.00	-
524	515979.00	1283858.70	Картометрический	5.00	-
525	515980.30	1283909.00	Картометрический	5.00	-
526	515982.85	1283938.50	Картометрический	5.00	-
527	516074.45	1283938.05	Картометрический	1.00	-
528	516074.60	1284011.35	Картометрический	1.00	-
529	516106.55	1284024.75	Картометрический	1.00	-
530	516112.25	1284086.15	Картометрический	1.00	-
531	516047.25	1284093.05	Картометрический	1.00	-
532	516000.70	1284096.10	Картометрический	1.00	-
533	515991.75	1284095.25	Картометрический	1.00	-
534	515991.55	1284093.80	Картометрический	1.00	-
535	515719.20	1284023.45	Картометрический	1.00	-
536	515716.00	1284022.70	Картометрический	1.00	-
537	515708.53	1284048.49	Картометрический	1.00	-
538	515665.80	1284171.11	Картометрический	1.00	-
539	515641.58	1284226.44	Картометрический	1.00	-
540	515629.27	1284251.95	Картометрический	1.00	-
541	515595.22	1284315.15	Картометрический	1.00	-
542	515585.74	1284333.78	Картометрический	1.00	-
543	515577.76	1284311.86	Картометрический	1.00	-
544	515585.71	1284308.51	Картометрический	1.00	-

1	2	3	4	5	6
545	515618.04	1284246.41	Картометрический	1.00	-
546	515630.82	1284221.12	Картометрический	1.00	-
547	515655.00	1284165.74	Картометрический	1.00	-
548	515697.16	1284044.66	Картометрический	1.00	-
549	515715.46	1283986.38	Картометрический	5.00	-
550	515720.30	1283958.29	Картометрический	5.00	-
551	515721.21	1283929.35	Картометрический	5.00	-
552	515721.06	1283867.49	Картометрический	5.00	-
553	515723.91	1283831.98	Картометрический	5.00	-
554	515732.69	1283795.96	Картометрический	5.00	-
555	515753.40	1283723.46	Картометрический	5.00	-
556	515766.11	1283687.38	Картометрический	5.00	-
557	515780.52	1283656.00	Картометрический	5.00	-
558	515809.41	1283616.05	Картометрический	5.00	-
559	515843.38	1283573.58	Картометрический	5.00	-
560	515884.76	1283526.52	Картометрический	5.00	-
561	515932.21	1283476.49	Картометрический	5.00	-
562	515979.04	1283424.38	Картометрический	5.00	-
563	516041.05	1283356.74	Картометрический	1.00	-
564	516063.86	1283327.13	Картометрический	1.00	-
565	516077.38	1283304.33	Картометрический	1.00	-
566	516096.42	1283266.13	Картометрический	1.00	-
567	516104.98	1283246.60	Картометрический	1.00	-
568	516119.75	1283204.94	Картометрический	1.00	-
569	516141.84	1283134.18	Картометрический	1.00	-
570	516158.26	1283078.48	Картометрический	1.00	-
571	516161.29	1283068.47	Картометрический	1.00	-
572	516166.35	1283054.35	Картометрический	1.00	-
573	516186.36	1283000.67	Картометрический	1.00	-
574	516232.07	1282891.77	Картометрический	1.00	-
575	516253.33	1282850.50	Картометрический	1.00	-
576	516256.99	1282843.40	Картометрический	1.00	-
492	516267.12	1282845.61	Картометрический	1.00	-

3. Сведения о характерных точках части (частей) границы объекта

Обозначение характерных точек части границы	Координаты, м		Метод определения координат характерной точки	Средняя квадратическая погрешность положения характерной точки (Mt), м	Описание обозначения точки на местности (при наличии)
	X	Y			
1	2	3	4	5	6
Часть №					
-	-	-	-	-	-

Раздел 3

Сведения о местоположении измененных (уточненных) границ объекта							
1. Система координат: -							
2. Сведения о характерных точках границ объекта							
Обозначение характерных точек границ	Существующие координаты, м		Измененные (уточненные) координаты, м		Метод определения координат характерной точки	Средняя квадратическая погрешность положения характерной точки (Mt), м	Описание обозначения точки на местности (при наличии)
	X	Y	X	Y			
1	2	3	4	5	6	7	8
-	-	-	-	-	-	-	-
3.Сведения о характерных точках части (частей) границы объекта							
Часть №							
-	-	-	-	-	-	-	-

Раздел 4

План границ объекта

Схема расположения листов плана границ объектов

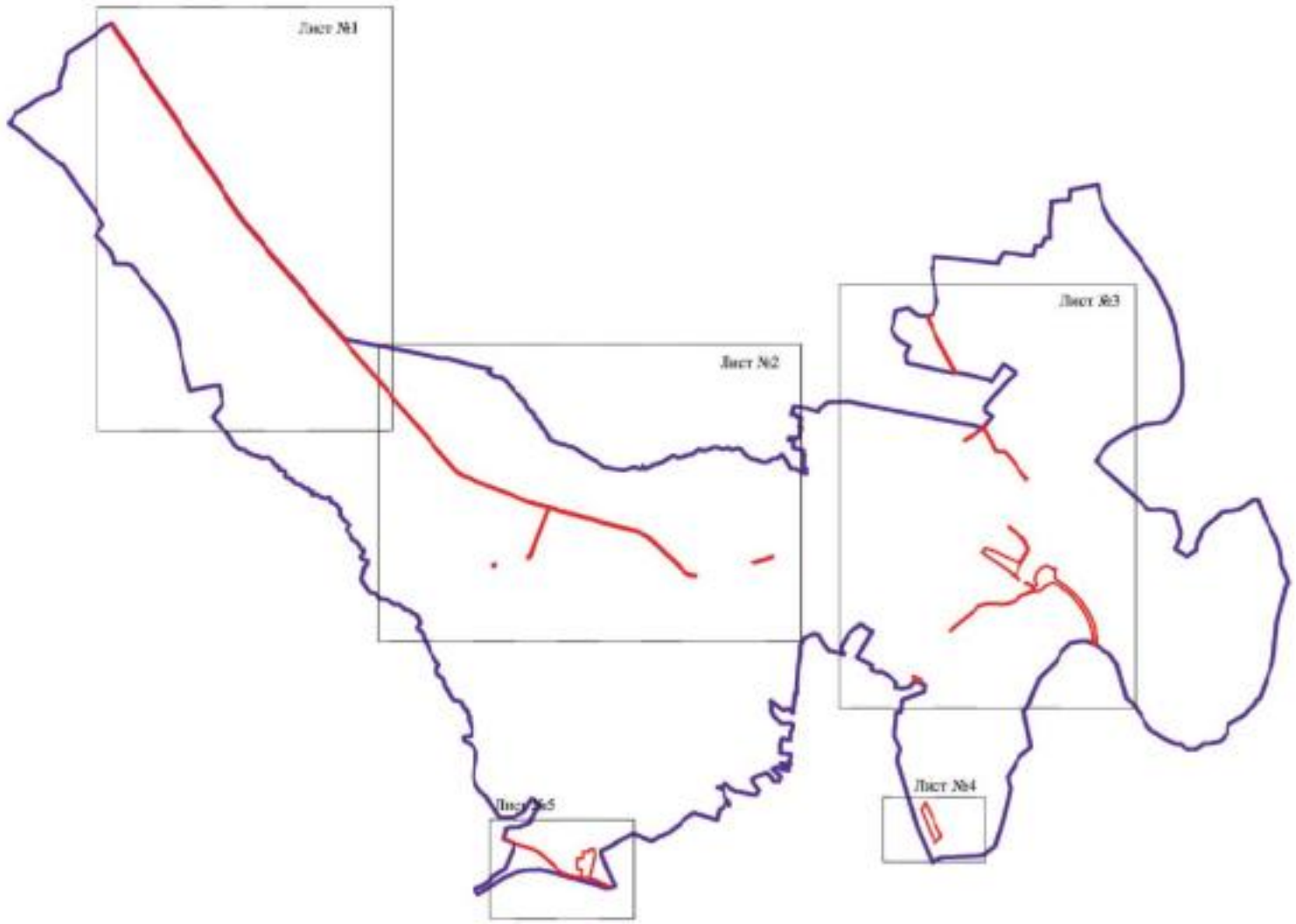

Масштаб 1:50000

Используемые условные знаки и обозначения:

границы горнорнальной зоны

границы муниципального образования

Лист №1 область и номер листа плана границ объекта

Заместитель руководителя БУВО «Нормативно-проектный центр»

Подпись _____ А.Н. Романкив Дата « 24 » января 2020 г.

Место для оттиска печати (при наличии) лица, составившего описание местоположения границ объекта

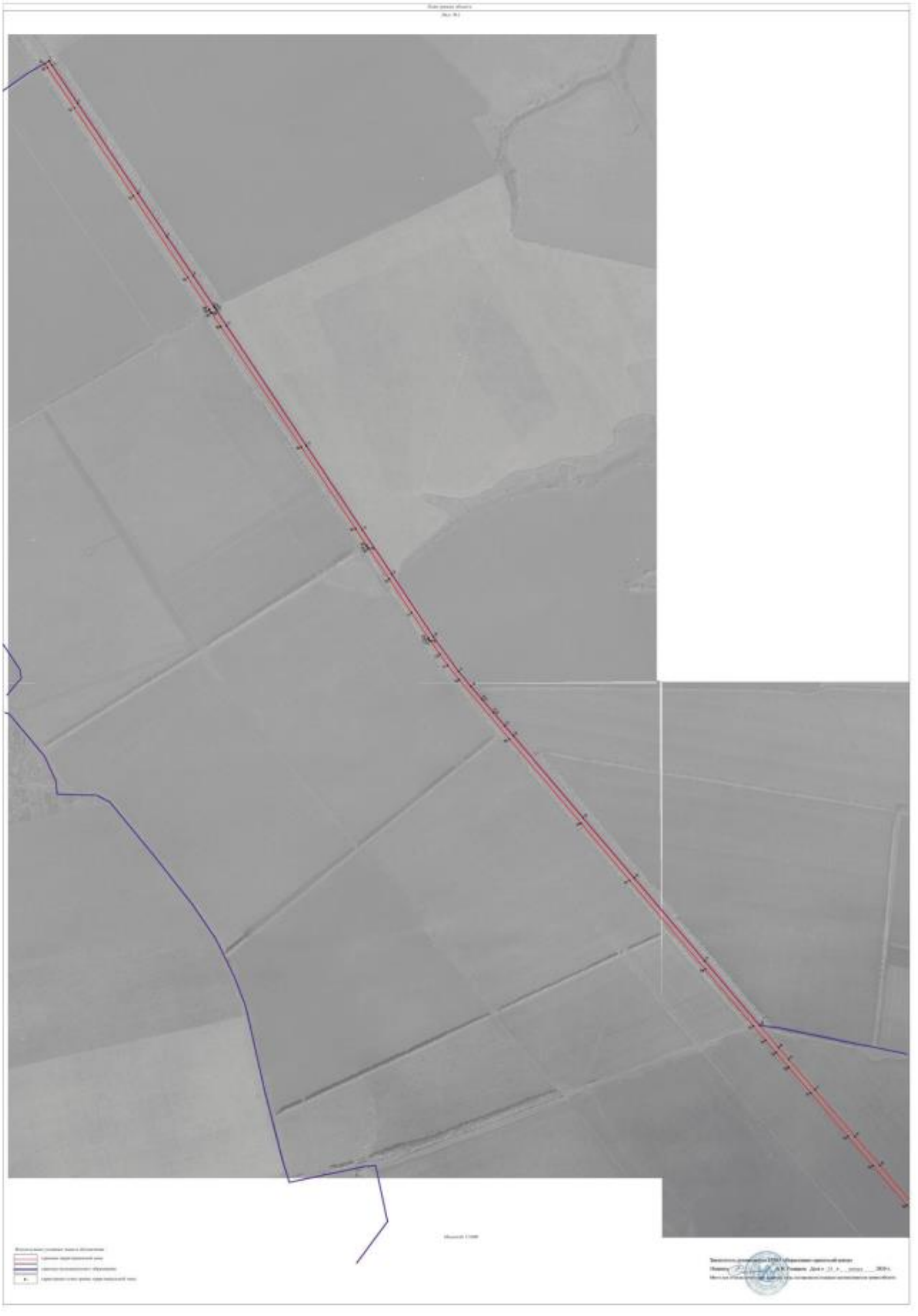

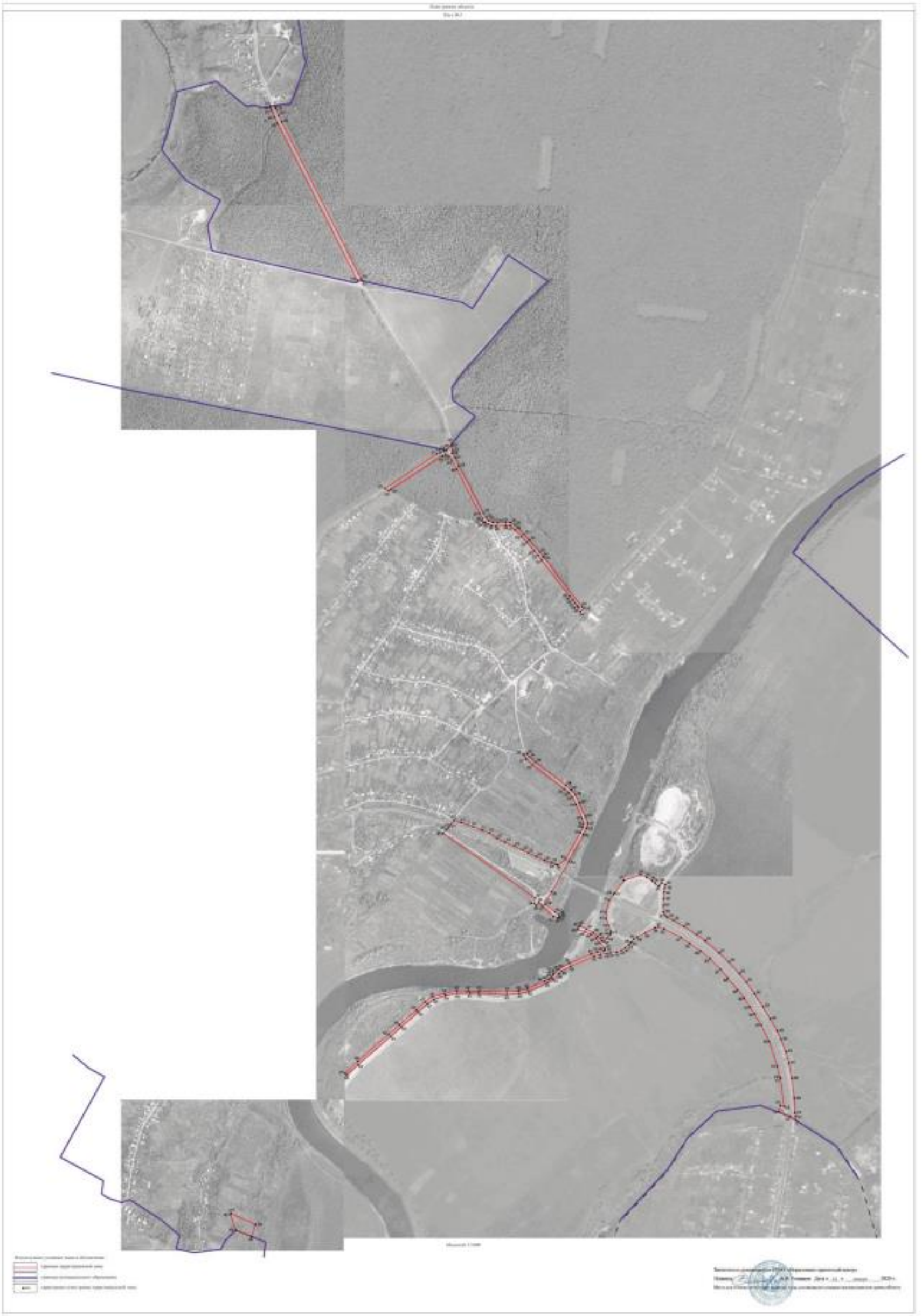

План границ объекта

Лист №4

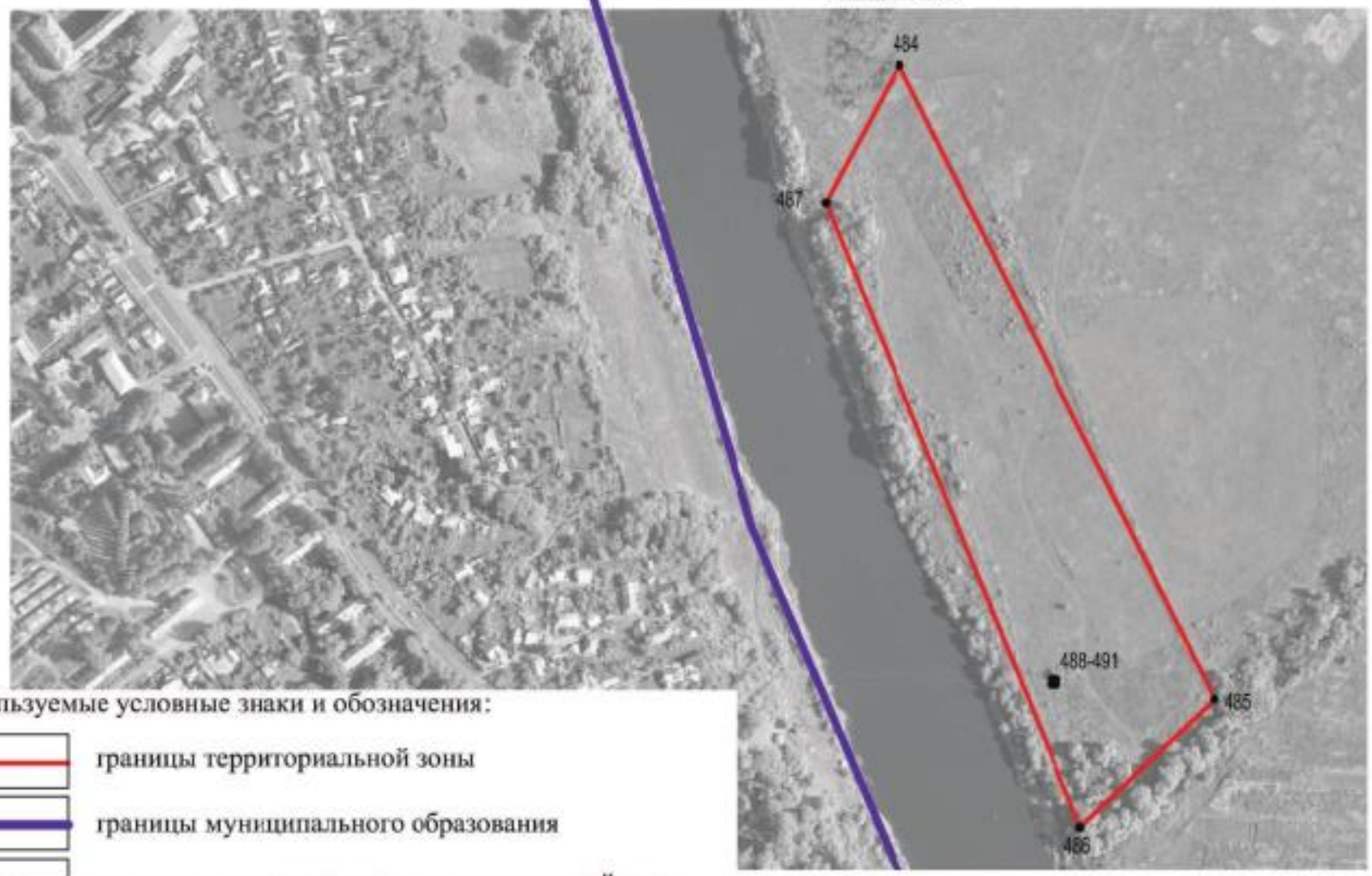

Используемые условные знаки и обозначения:

границы территориальной зоны

границы муниципального образования

•485 характерная точка границ территориальной зоны

Масштаб 1:5000

Заместитель руководителя БУВО «Нормативно-проектный центр»

Подпись _____ А.В. Ромашов Дата « 24 » января 2020 г.

Место для оттиска печати (при наличии) лица, составившего описание местоположения границ объекта

План границ объекта

Лист №5

Используемые условные знаки и обозначения

границы территориальной зоны

границы муниципального образования

•522 характерная точка границ территориальной зоны

Масштаб 1:5000

Заместитель руководителя БУВО «Нормативно-проектный центр»

Подпись _____ А.В. Ромашов Дата « 24 » января 2020 г.

Место для оттиска печати (при наличии) лица, составившего описание местоположения границ объекта

ОПИСАНИЕ МЕСТОПОЛОЖЕНИЯ ГРАНИЦ

Зона сельскохозяйственного производства - СХ2

(наименование объекта, местоположение границ которого описано
(далее - объект)

Раздел 1

Сведения об объекте		
№ п/п	Характеристики объекта	Описание характеристик
1	2	3
1	Местоположение объекта	Воронежская область, Семилукский муниципальный район, Семилукское сельское поселение
2	Площадь объекта ± величина погрешности определения площади (Р ± Дельта Р)	37540+/-678 м²
3	Иные характеристики объекта	-

Раздел 2

Сведения о местоположении границ объекта					
1. Система координат: МСК - 36, зона 1					
2. Сведения о характерных точках границ объекта					
Обозначение характерных точек границ	Координаты, м		Метод определения координат характерной точки	Средняя квадратическая погрешность положения характерной точки (Mt), м	Описание обозначения точки на местности (при наличии)
	X	Y			
1	2	3	4	5	6
1	519870.38	1285347.21	Картометрический	1.00	-
2	519848.79	1285371.16	Картометрический	1.00	-
3	519851.79	1285373.81	Картометрический	1.00	-
4	519847.77	1285378.36	Картометрический	1.00	-
5	519846.95	1285377.63	Картометрический	1.00	-
6	519826.93	1285399.98	Картометрический	1.00	-
7	519824.62	1285397.91	Картометрический	1.00	-
8	519758.76	1285471.86	Картометрический	1.00	-
9	519587.46	1285320.93	Картометрический	1.00	-
10	519708.31	1285202.46	Картометрический	1.00	-
1	519870.38	1285347.21	Картометрический	1.00	-
3. Сведения о характерных точках части (частей) границы объекта					
Обозначение характерных точек части границы	Координаты, м		Метод определения координат характерной точки	Средняя квадратическая погрешность положения характерной точки (Mt), м	Описание обозначения точки на местности (при наличии)
	X	Y			
1	2	3	4	5	6
Часть №					
-	-	-	-	-	-

Раздел 3

Сведения о местоположении измененных (уточненных) границ объекта							
1. Система координат: -							
2. Сведения о характерных точках границ объекта							
Обозначение характерных точек границ	Существующие координаты, м		Измененные (уточненные) координаты, м		Метод определения координат характерной точки	Средняя квадратическая погрешность положения характерной точки (Mt), м	Описание обозначения точки на местности (при наличии)
	X	Y	X	Y			
1	2	3	4	5	6	7	8
-	-	-	-	-	-	-	-
3.Сведения о характерных точках части (частей) границы объекта							
Часть №							
-	-	-	-	-	-	-	-

Раздел 4

План границ объекта

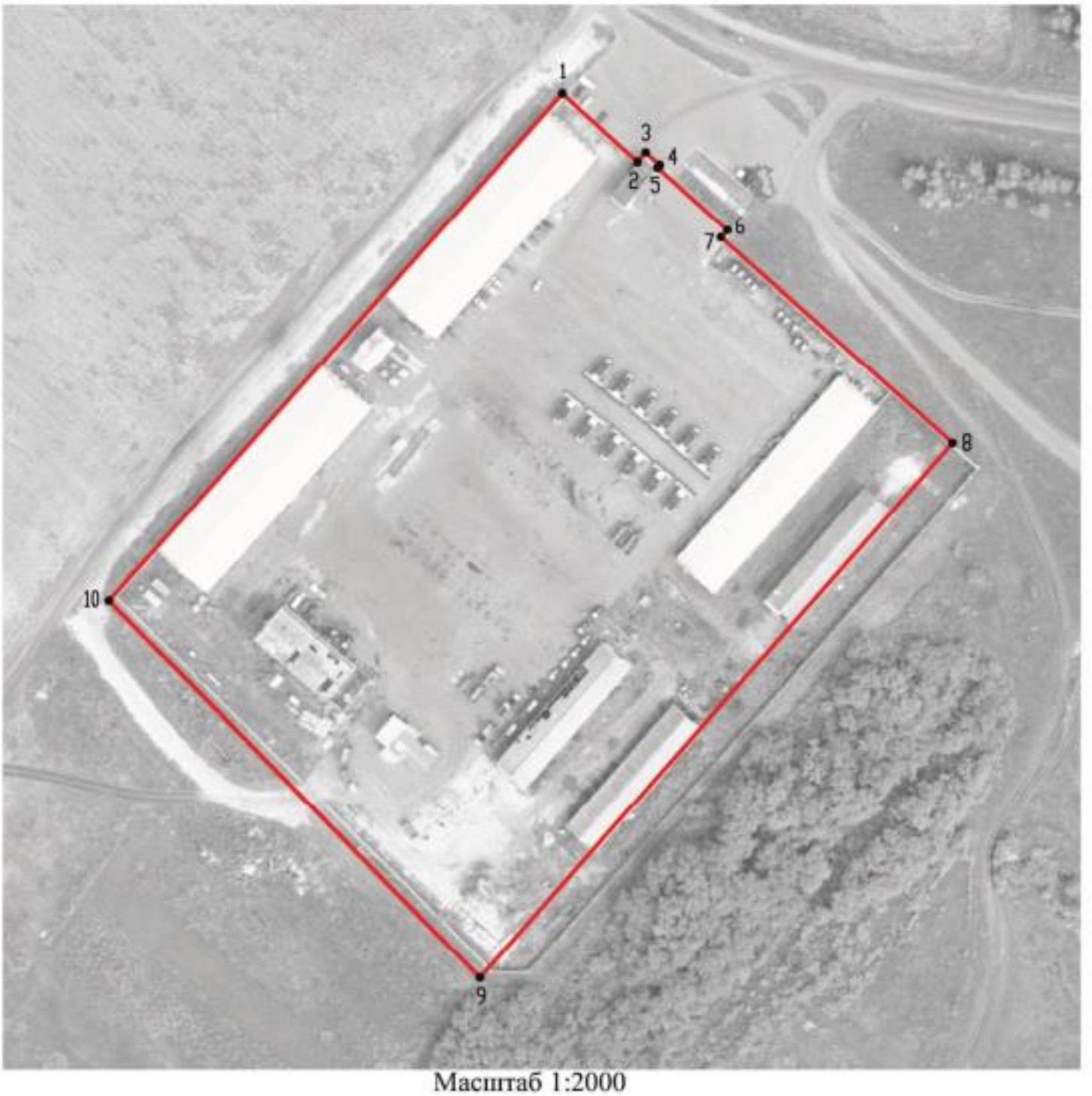

Масштаб 1:2000

Используемые условные знаки и обозначения:

границы территориальной зоны

•1 характерная точка границ территориальной зоны

Заместитель руководителя БУВО «Нормативно-проектный центр»

Подпись _____ А.В. Ромашов Дата « 24 » января 2020 г.

Место для оттиска печати (при наличии) лица, составившего описание местоположения границ объекта

ОПИСАНИЕ МЕСТОПОЛОЖЕНИЯ ГРАНИЦ

Зона природных территорий и защитного озеленения – Р2

(наименование объекта, местоположение границ которого описано
(далее - объект)

Раздел 1

Сведения об объекте		
№ п/п	Характеристики объекта	Описание характеристик
1	2	3
1	Местоположение объекта	Воронежская область, Семилукский муниципальный район, Семилукское сельское поселение
2	Площадь объекта ± величина погрешности определения площади (Р ± Дельта Р)	461762+/-11892 м²
3	Иные характеристики объекта	-

Раздел 2

Сведения о местоположении границ объекта					
1. Система координат: МСК - 36, зона 1					
2. Сведения о характерных точках границ объекта					
Обозначение характерных точек границ	Координаты, м		Метод определения координат характерной точки	Средняя квадратическая погрешность положения характерной точки (Mt), м	Описание обозначения точки на местности (при наличии)
	X	Y			
1	2	3	4	5	6
1	524527.31	1291039.85	Картометрический	5.00	-
2	524520.90	1291051.80	Картометрический	5.00	-
3	524525.36	1291061.52	Картометрический	5.00	-
4	524525.98	1291068.33	Картометрический	5.00	-
5	524524.37	1291071.38	Картометрический	5.00	-
6	524517.82	1291074.41	Картометрический	5.00	-
7	524504.47	1291076.52	Картометрический	5.00	-
8	524498.91	1291080.42	Картометрический	5.00	-
9	524492.39	1291083.51	Картометрический	5.00	-
10	524481.98	1291084.12	Картометрический	5.00	-
11	524475.30	1291085.97	Картометрический	5.00	-
12	524472.10	1291088.06	Картометрический	5.00	-
13	524459.26	1291108.98	Картометрический	5.00	-
14	524455.99	1291110.68	Картометрический	5.00	-
15	524443.39	1291122.86	Картометрический	5.00	-
16	524440.21	1291124.49	Картометрический	5.00	-
17	524429.87	1291125.90	Картометрический	5.00	-
18	524413.37	1291132.57	Картометрический	5.00	-
19	524404.98	1291138.55	Картометрический	5.00	-
20	524399.16	1291142.83	Картометрический	5.00	-
21	524388.96	1291145.17	Картометрический	5.00	-
22	524385.52	1291144.98	Картометрический	5.00	-
23	524380.73	1291135.76	Картометрический	5.00	-
24	524375.99	1291131.11	Картометрический	5.00	-
25	524373.92	1291121.25	Картометрический	5.00	-
26	524371.65	1291114.55	Картометрический	5.00	-
27	524371.15	1291110.97	Картометрический	5.00	-
28	524369.32	1291108.21	Картометрический	5.00	-
29	524366.14	1291107.86	Картометрический	5.00	-
30	524356.00	1291116.84	Картометрический	5.00	-
31	524338.76	1291128.73	Картометрический	5.00	-
32	524327.01	1291141.89	Картометрический	5.00	-
33	524324.10	1291143.93	Картометрический	5.00	-
34	524321.06	1291144.79	Картометрический	5.00	-
35	524310.52	1291118.48	Картометрический	5.00	-

1	2	3	4	5	6
36	524287.79	1291070.59	Картометрический	5.00	-
37	524267.28	1291025.27	Картометрический	5.00	-
38	524277.84	1291007.84	Картометрический	5.00	-
39	524285.37	1290988.09	Картометрический	5.00	-
40	524286.77	1290973.75	Картометрический	5.00	-
41	524288.25	1290970.70	Картометрический	5.00	-
42	524290.69	1290960.27	Картометрический	5.00	-
43	524295.78	1290956.50	Картометрический	5.00	-
44	524296.72	1290951.43	Картометрический	5.00	-
45	524292.19	1290946.65	Картометрический	5.00	-
46	524293.68	1290942.55	Картометрический	5.00	-
47	524311.55	1290893.43	Картометрический	5.00	-
48	524380.36	1290894.53	Картометрический	5.00	-
49	524442.66	1290888.15	Картометрический	5.00	-
50	524474.95	1290887.86	Картометрический	5.00	-
51	524476.49	1290894.66	Картометрический	5.00	-
52	524490.70	1290940.03	Картометрический	5.00	-
53	524505.78	1290982.29	Картометрический	5.00	-
54	524508.29	1291006.83	Картометрический	5.00	-
55	524509.45	1291013.60	Картометрический	5.00	-
56	524521.56	1291027.44	Картометрический	5.00	-
57	524527.05	1291036.42	Картометрический	5.00	-
1	524527.31	1291039.85	Картометрический	5.00	-
58	524575.74	1291144.71	Картометрический	5.00	-
59	524596.13	1291176.82	Картометрический	5.00	-
60	524582.16	1291185.71	Картометрический	5.00	-
61	524515.26	1291234.79	Картометрический	5.00	-
62	524494.13	1291251.07	Картометрический	5.00	-
63	524423.31	1291307.25	Картометрический	5.00	-
64	524403.93	1291321.73	Картометрический	5.00	-
65	524371.03	1291346.71	Картометрический	5.00	-
66	524307.63	1291396.62	Картометрический	5.00	-
67	524297.53	1291384.68	Картометрический	5.00	-
68	524312.14	1291371.75	Картометрический	5.00	-
69	524303.31	1291361.78	Картометрический	5.00	-
70	524320.91	1291337.54	Картометрический	5.00	-
71	524326.33	1291342.70	Картометрический	5.00	-
72	524343.89	1291323.73	Картометрический	5.00	-
73	524340.42	1291318.87	Картометрический	5.00	-
74	524376.62	1291294.84	Картометрический	5.00	-
75	524375.70	1291285.79	Картометрический	5.00	-
76	524412.71	1291272.19	Картометрический	5.00	-
77	524529.00	1291189.25	Картометрический	5.00	-
78	524528.16	1291183.35	Картометрический	5.00	-
79	524539.66	1291182.89	Картометрический	5.00	-
80	524558.80	1291168.38	Картометрический	5.00	-
81	524553.07	1291162.54	Картометрический	5.00	-

1	2	3	4	5	6
58	524575.74	1291144.71	Картометрический	5.00	-
82	523965.57	1291030.63	Картометрический	1.00	-
83	523971.85	1291214.92	Картометрический	1.00	-
84	523953.70	1291218.41	Картометрический	1.00	-
85	523807.10	1291343.37	Картометрический	1.00	-
86	523791.22	1291349.42	Картометрический	1.00	-
87	523757.41	1291330.10	Картометрический	1.00	-
88	523750.85	1291326.35	Картометрический	1.00	-
89	523697.22	1291288.47	Картометрический	1.00	-
90	523681.21	1291263.23	Картометрический	1.00	-
91	523608.86	1291227.49	Картометрический	1.00	-
92	523577.77	1291218.79	Картометрический	1.00	-
93	523520.65	1291201.62	Картометрический	1.00	-
94	523513.31	1291199.47	Картометрический	1.00	-
95	523512.08	1291196.03	Картометрический	1.00	-
96	523516.11	1291183.37	Картометрический	1.00	-
97	523521.35	1291166.87	Картометрический	1.00	-
98	523507.17	1291163.19	Картометрический	1.00	-
99	523541.32	1291031.49	Картометрический	1.00	-
100	523584.77	1291042.15	Картометрический	1.00	-
101	523639.67	1291060.44	Картометрический	1.00	-
102	523733.65	1291091.74	Картометрический	1.00	-
103	523753.07	1291102.59	Картометрический	1.00	-
104	523751.93	1291105.82	Картометрический	1.00	-
105	523796.63	1291112.30	Картометрический	1.00	-
106	523823.86	1291013.18	Картометрический	1.00	-
107	523853.18	1290989.44	Картометрический	1.00	-
82	523965.57	1291030.63	Картометрический	1.00	-
108	524003.37	1291318.85	Картометрический	1.00	-
109	523992.48	1291440.75	Картометрический	1.00	-
110	523947.12	1291435.32	Картометрический	1.00	-
111	523940.92	1291434.58	Картометрический	1.00	-
112	523913.73	1291431.32	Картометрический	1.00	-
113	523875.08	1291450.24	Картометрический	1.00	-
114	523923.95	1291465.38	Картометрический	1.00	-
115	523933.83	1291522.73	Картометрический	1.00	-
116	523933.58	1291549.00	Картометрический	1.00	-
117	523990.47	1291647.43	Картометрический	1.00	-
118	523902.79	1291673.28	Картометрический	1.00	-
119	523682.81	1291707.58	Картометрический	1.00	-
120	523566.27	1291701.82	Картометрический	1.00	-
121	523566.27	1291670.09	Картометрический	1.00	-
122	523566.21	1291665.88	Картометрический	1.00	-
123	523574.08	1291586.59	Картометрический	1.00	-
124	523674.89	1291303.32	Картометрический	1.00	-
125	523756.69	1291356.29	Картометрический	1.00	-

1	2	3	4	5	6
126	523765.89	1291362.74	Картометрический	1.00	-
127	523789.00	1291396.25	Картометрический	1.00	-
128	523813.38	1291433.82	Картометрический	1.00	-
129	523814.26	1291397.11	Картометрический	1.00	-
130	523814.98	1291366.79	Картометрический	1.00	-
131	523815.02	1291365.33	Картометрический	1.00	-
132	523906.39	1291300.06	Картометрический	1.00	-
133	523946.71	1291301.70	Картометрический	1.00	-
108	524003.37	1291318.85	Картометрический	1.00	-
134	522122.41	1290454.29	Картометрический	1.00	-
135	522079.90	1290761.46	Картометрический	1.00	-
136	522078.66	1290770.34	Картометрический	1.00	-
137	522009.83	1290738.73	Картометрический	1.00	-
138	521849.61	1290660.48	Картометрический	1.00	-
139	521823.74	1290646.14	Картометрический	1.00	-
140	521731.15	1290561.64	Картометрический	1.00	-
141	521590.60	1290420.34	Картометрический	1.00	-
142	521578.84	1290389.79	Картометрический	1.00	-
143	521726.85	1290241.78	Картометрический	1.00	-
144	521783.17	1290249.80	Картометрический	1.00	-
145	521839.54	1290254.93	Картометрический	1.00	-
146	521847.48	1290255.70	Картометрический	1.00	-
147	521902.88	1290261.09	Картометрический	1.00	-
148	522045.80	1290272.05	Картометрический	1.00	-
149	522062.50	1290271.41	Картометрический	1.00	-
150	522045.07	1290434.34	Картометрический	1.00	-
151	522103.34	1290439.26	Картометрический	1.00	-
152	522102.06	1290452.93	Картометрический	1.00	-
134	522122.41	1290454.29	Картометрический	1.00	-
3. Сведения о характерных точках части (частей) границы объекта					
Обозначение характерных точек части границы	Координаты, м		Метод определения координат характерной точки	Средняя квадратическая погрешность положения характерной точки (Mt), м	Описание обозначения точки на местности (при наличии)
	X	Y			
1	2	3	4	5	6
Часть №					
-	-	-	-	-	-

Раздел 3

Сведения о местоположении измененных (уточненных) границ объекта							
1. Система координат: -							
2. Сведения о характерных точках границ объекта							
Обозначение характерных точек границ	Существующие координаты, м		Измененные (уточненные) координаты, м		Метод определения координат характерной точки	Средняя квадратическая погрешность положения характерной точки (Mt), м	Описание обозначения точки на местности (при наличии)
	X	Y	X	Y			
1	2	3	4	5	6	7	8
-	-	-	-	-	-	-	-
3.Сведения о характерных точках части (частей) границы объекта							
Часть №							
-	-	-	-	-	-	-	-

Раздел 6

План границ объекта

Масштаб 1:5000

Используемые условные знаки и обозначения:

граница территориальной зоны

границы муниципального образования

характерные точки границ территориальной зоны

Заместитель генерального директора ЗАО «Проектно-кадастровый центр»

Полонский А.Н. Ковалев Дата « 24 » января 2020 г.

Место для оттиска печати лица, составившего схему расположения границ объекта

ОПИСАНИЕ МЕСТОПОЛОЖЕНИЯ ГРАНИЦ

Зона садоводства и огородничества - СО1

(наименование объекта, местоположение границ которого описано
(далее - объект)

Раздел 1

Сведения об объекте		
№ п/п	Характеристики объекта	Описание характеристик
1	2	3
1	Местоположение объекта	Воронежская область, Семилукский муниципальный район, Семилукское сельское поселение
2	Площадь объекта ± величина погрешности определения площади (Р ± Дельта Р)	3666441+/-33509 м²
3	Иные характеристики объекта	-

Раздел 2

Сведения о местоположении границ объекта					
1. Система координат: МСК - 36, зона 1					
2. Сведения о характерных точках границ объекта					
Обозначение характерных точек границ	Координаты, м		Метод определения координат характерной точки	Средняя квадратическая погрешность положения характерной точки (Mt), м	Описание обозначения точки на местности (при наличии)
	X	Y			
1	2	3	4	5	6
1	519613.20	1285382.80	Картометрический	1.00	-
2	519565.24	1285440.72	Картометрический	1.00	-
3	519505.78	1285464.24	Картометрический	1.00	-
4	519443.59	1285530.92	Картометрический	1.00	-
5	519411.30	1285516.62	Картометрический	1.00	-
6	519266.14	1285381.05	Картометрический	1.00	-
7	519244.53	1285409.54	Картометрический	1.00	-
8	519195.48	1285367.36	Картометрический	1.00	-
9	519155.05	1285430.46	Картометрический	1.00	-
10	519121.97	1285464.98	Картометрический	1.00	-
11	519093.92	1285451.32	Картометрический	1.00	-
12	519010.31	1285390.51	Картометрический	1.00	-
13	518994.62	1285383.17	Картометрический	1.00	-
14	518986.73	1285378.46	Картометрический	1.00	-
15	518975.33	1285370.18	Картометрический	1.00	-
16	518971.28	1285366.63	Картометрический	1.00	-
17	518960.23	1285357.08	Картометрический	1.00	-
18	518949.04	1285350.87	Картометрический	1.00	-
19	518926.31	1285391.55	Картометрический	1.00	-
20	518911.70	1285399.41	Картометрический	1.00	-
21	518897.91	1285389.84	Картометрический	1.00	-
22	518808.62	1285335.30	Картометрический	1.00	-
23	518792.36	1285327.06	Картометрический	1.00	-
24	518672.01	1285277.89	Картометрический	1.00	-
25	518610.17	1285213.07	Картометрический	1.00	-
26	518558.89	1285140.31	Картометрический	1.00	-
27	518491.61	1285113.54	Картометрический	1.00	-
28	518477.77	1285105.50	Картометрический	1.00	-
29	518476.12	1285104.16	Картометрический	1.00	-
30	518475.05	1285102.30	Картометрический	1.00	-
31	518474.78	1285100.28	Картометрический	1.00	-
32	518474.79	1285097.78	Картометрический	1.00	-
33	518476.65	1285078.16	Картометрический	1.00	-
34	518478.51	1285075.31	Картометрический	1.00	-
35	518480.04	1285066.42	Картометрический	1.00	-
36	518481.44	1285058.00	Картометрический	1.00	-

1	2	3	4	5	6
37	518484.95	1285039.80	Картометрический	1.00	-
38	518489.75	1285019.51	Картометрический	1.00	-
39	518497.97	1285004.27	Картометрический	1.00	-
40	518511.33	1284999.90	Картометрический	1.00	-
41	518520.68	1284995.66	Картометрический	5.00	-
42	518527.99	1284990.04	Картометрический	5.00	-
43	518535.46	1284983.53	Картометрический	5.00	-
44	518540.23	1284978.37	Картометрический	5.00	-
45	518548.55	1284962.64	Картометрический	5.00	-
46	518616.75	1284845.31	Картометрический	5.00	-
47	518686.35	1284674.06	Картометрический	5.00	-
48	518736.37	1284622.01	Картометрический	5.00	-
1	519613.20	1285382.80	Картометрический	1.00	-
49	519231.82	1286849.84	Картометрический	1.00	-
50	519189.75	1286858.27	Картометрический	1.00	-
51	519138.62	1286839.26	Картометрический	1.00	-
52	519125.29	1286858.74	Картометрический	1.00	-
53	519109.00	1286849.37	Картометрический	1.00	-
54	519105.08	1286856.86	Картометрический	1.00	-
55	519088.77	1286845.34	Картометрический	1.00	-
56	519069.76	1286859.52	Картометрический	1.00	-
57	519058.36	1286872.14	Картометрический	1.00	-
58	519048.60	1286890.43	Картометрический	1.00	-
59	519033.76	1286907.09	Картометрический	1.00	-
60	519023.17	1286942.12	Картометрический	1.00	-
61	519013.28	1286974.80	Картометрический	1.00	-
62	518976.08	1286952.34	Картометрический	1.00	-
63	518902.52	1286924.87	Картометрический	1.00	-
64	518860.97	1286924.11	Картометрический	1.00	-
65	518839.25	1286923.06	Картометрический	1.00	-
66	518769.46	1286919.69	Картометрический	1.00	-
67	518648.38	1286902.39	Картометрический	1.00	-
68	518513.62	1286889.72	Картометрический	1.00	-
69	518363.52	1286879.52	Картометрический	1.00	-
70	518251.35	1286879.65	Картометрический	1.00	-
71	518251.72	1286858.31	Картометрический	1.00	-
72	518238.40	1286856.67	Картометрический	1.00	-
73	518243.13	1286830.44	Картометрический	1.00	-
74	518286.33	1286812.02	Картометрический	1.00	-
75	518293.30	1286809.74	Картометрический	1.00	-
76	518312.13	1286779.66	Картометрический	1.00	-
77	518408.86	1286727.96	Картометрический	1.00	-
78	518410.86	1286711.23	Картометрический	1.00	-
79	518467.91	1286634.67	Картометрический	1.00	-
80	518498.48	1286636.14	Картометрический	1.00	-
81	518607.88	1286485.85	Картометрический	1.00	-
82	518619.80	1286471.97	Картометрический	1.00	-

1	2	3	4	5	6
83	518634.90	1286455.07	Картометрический	1.00	-
84	518653.54	1286438.41	Картометрический	1.00	-
85	518713.54	1286410.76	Картометрический	1.00	-
86	518720.18	1286409.64	Картометрический	1.00	-
87	518747.97	1286413.73	Картометрический	1.00	-
88	518765.21	1286426.42	Картометрический	1.00	-
89	518756.80	1286445.68	Картометрический	1.00	-
90	518740.56	1286490.79	Картометрический	1.00	-
91	518731.66	1286539.61	Картометрический	1.00	-
92	518725.45	1286561.80	Картометрический	1.00	-
93	518693.37	1286643.45	Картометрический	1.00	-
94	518737.15	1286650.41	Картометрический	1.00	-
95	518763.48	1286548.26	Картометрический	1.00	-
96	518769.58	1286529.18	Картометрический	1.00	-
97	518782.84	1286485.53	Картометрический	1.00	-
98	518811.08	1286428.95	Картометрический	1.00	-
99	518833.67	1286411.01	Картометрический	1.00	-
100	518855.44	1286375.29	Картометрический	1.00	-
101	518907.92	1286352.04	Картометрический	1.00	-
102	518932.07	1286334.80	Картометрический	1.00	-
103	518954.98	1286334.54	Картометрический	1.00	-
104	518964.97	1286350.95	Картометрический	1.00	-
105	518986.08	1286384.44	Картометрический	1.00	-
106	519004.91	1286421.42	Картометрический	1.00	-
107	519012.54	1286441.89	Картометрический	1.00	-
108	519049.02	1286519.23	Картометрический	1.00	-
109	519022.46	1286537.15	Картометрический	1.00	-
110	519029.42	1286560.96	Картометрический	1.00	-
111	519037.66	1286670.14	Картометрический	1.00	-
112	519077.85	1286709.13	Картометрический	1.00	-
113	519116.19	1286723.17	Картометрический	1.00	-
114	519119.17	1286724.23	Картометрический	1.00	-
115	519131.03	1286728.70	Картометрический	1.00	-
116	519139.10	1286721.63	Картометрический	1.00	-
117	519155.73	1286735.09	Картометрический	1.00	-
118	519167.57	1286746.60	Картометрический	1.00	-
119	519205.03	1286776.44	Картометрический	1.00	-
120	519230.14	1286807.16	Картометрический	1.00	-
49	519231.82	1286849.84	Картометрический	1.00	-
121	519437.62	1287740.24	Картометрический	1.00	-
122	519422.30	1287798.78	Картометрический	1.00	-
123	519294.11	1287779.84	Картометрический	1.00	-
124	519263.42	1287779.11	Картометрический	1.00	-
125	519258.93	1287781.10	Картометрический	1.00	-
126	519239.89	1287779.93	Картометрический	1.00	-
127	519232.14	1287789.76	Картометрический	1.00	-
128	519222.42	1287787.74	Картометрический	1.00	-

1	2	3	4	5	6
129	519202.98	1287783.65	Картометрический	1.00	-
130	519206.35	1287779.60	Картометрический	1.00	-
131	519123.32	1287671.57	Картометрический	1.00	-
132	519073.13	1287603.98	Картометрический	1.00	-
133	519023.77	1287574.46	Картометрический	1.00	-
134	518910.05	1287509.36	Картометрический	1.00	-
135	518839.74	1287502.13	Картометрический	1.00	-
136	518839.25	1287502.57	Картометрический	1.00	-
137	518799.38	1287539.06	Картометрический	1.00	-
138	518783.89	1287527.68	Картометрический	1.00	-
139	518798.91	1287493.24	Картометрический	1.00	-
140	518827.29	1287394.41	Картометрический	1.00	-
141	518833.44	1287372.86	Картометрический	1.00	-
142	518839.25	1287351.86	Картометрический	1.00	-
143	518846.28	1287327.24	Картометрический	1.00	-
144	518929.01	1287263.03	Картометрический	1.00	-
145	518998.25	1287219.11	Картометрический	1.00	-
146	519016.96	1287210.22	Картометрический	1.00	-
147	519025.34	1287224.29	Картометрический	1.00	-
148	519033.08	1287231.24	Картометрический	1.00	-
149	519043.62	1287251.33	Картометрический	1.00	-
150	519047.86	1287248.84	Картометрический	1.00	-
151	519057.01	1287265.12	Картометрический	1.00	-
152	519059.37	1287268.43	Картометрический	1.00	-
153	519132.33	1287233.94	Картометрический	1.00	-
154	519144.87	1287264.84	Картометрический	1.00	-
155	519147.58	1287274.63	Картометрический	1.00	-
156	519152.32	1287296.40	Картометрический	1.00	-
157	519153.78	1287328.49	Картометрический	1.00	-
158	519143.41	1287336.50	Картометрический	1.00	-
159	519163.17	1287416.53	Картометрический	1.00	-
160	519191.70	1287412.92	Картометрический	1.00	-
161	519192.16	1287448.17	Картометрический	1.00	-
162	519226.72	1287543.63	Картометрический	1.00	-
163	519307.70	1287640.52	Картометрический	1.00	-
121	519437.62	1287740.24	Картометрический	1.00	-
164	518698.05	1286137.85	Картометрический	1.00	-
165	518661.56	1286203.20	Картометрический	1.00	-
166	518600.50	1286290.73	Картометрический	1.00	-
167	518642.83	1286325.20	Картометрический	1.00	-
168	518612.10	1286364.83	Картометрический	1.00	-
169	518480.85	1286523.35	Картометрический	1.00	-
170	518372.28	1286573.19	Картометрический	1.00	-
171	518408.68	1286626.01	Картометрический	1.00	-
172	518324.00	1286741.55	Картометрический	1.00	-
173	518178.96	1286817.82	Картометрический	1.00	-
174	518170.23	1286823.42	Картометрический	1.00	-

1	2	3	4	5	6
175	518150.30	1286846.50	Картометрический	1.00	-
176	518130.90	1286844.33	Картометрический	1.00	-
177	518036.81	1286833.45	Картометрический	1.00	-
178	517983.08	1286828.64	Картометрический	1.00	-
179	518045.71	1286772.48	Картометрический	1.00	-
180	518019.16	1286710.03	Картометрический	1.00	-
181	518148.52	1286546.27	Картометрический	1.00	-
182	518275.94	1286240.12	Картометрический	1.00	-
183	518378.50	1286090.98	Картометрический	1.00	-
184	518382.63	1286085.31	Картометрический	1.00	-
185	518393.31	1286090.31	Картометрический	1.00	-
186	518420.15	1286109.65	Картометрический	1.00	-
187	518463.70	1286066.35	Картометрический	1.00	-
188	518496.96	1286071.89	Картометрический	1.00	-
189	518513.75	1286074.07	Картометрический	1.00	-
190	518526.45	1286054.15	Картометрический	1.00	-
191	518562.98	1285985.04	Картометрический	1.00	-
192	518580.45	1285976.76	Картометрический	1.00	-
193	518599.80	1285959.71	Картометрический	1.00	-
194	518676.39	1285986.31	Картометрический	1.00	-
195	518660.03	1286049.29	Картометрический	1.00	-
196	518666.72	1286057.04	Картометрический	1.00	-
197	518656.20	1286098.88	Картометрический	1.00	-
164	518698.05	1286137.85	Картометрический	1.00	-
198	518384.37	1285033.61	Картометрический	1.00	-
199	518209.63	1285116.65	Картометрический	1.00	-
200	518130.14	1285142.42	Картометрический	1.00	-
201	518027.09	1285186.34	Картометрический	1.00	-
202	517905.31	1285297.12	Картометрический	1.00	-
203	517819.35	1285328.85	Картометрический	1.00	-
204	517711.31	1285556.17	Картометрический	1.00	-
205	517669.55	1285536.13	Картометрический	1.00	-
206	517613.31	1285489.33	Картометрический	1.00	-
207	517564.67	1285467.17	Картометрический	1.00	-
208	517551.24	1285503.10	Картометрический	1.00	-
209	517484.29	1285485.23	Картометрический	1.00	-
210	517476.20	1285501.48	Картометрический	1.00	-
211	517443.04	1285494.34	Картометрический	1.00	-
212	517430.83	1285527.54	Картометрический	1.00	-
213	517471.70	1285539.65	Картометрический	1.00	-
214	517458.99	1285565.17	Картометрический	1.00	-
215	517438.62	1285606.12	Картометрический	1.00	-
216	517432.23	1285618.97	Картометрический	1.00	-
217	517426.96	1285614.18	Картометрический	1.00	-
218	517383.34	1285599.58	Картометрический	1.00	-
219	517337.67	1285587.32	Картометрический	1.00	-
220	517389.08	1285457.02	Картометрический	1.00	-

1	2	3	4	5	6
221	517536.80	1285307.54	Картометрический	1.00	-
222	517585.70	1285179.82	Картометрический	1.00	-
223	517630.66	1284777.83	Картометрический	1.00	-
224	517658.67	1284599.62	Картометрический	1.00	-
225	517686.17	1284599.18	Картометрический	1.00	-
226	517723.84	1284558.32	Картометрический	1.00	-
198	518384.37	1285033.61	Картометрический	1.00	-
227	517944.67	1286043.39	Картометрический	1.00	-
228	517930.83	1286090.98	Картометрический	1.00	-
229	517868.64	1286309.83	Картометрический	1.00	-
230	517850.46	1286367.37	Картометрический	1.00	-
231	517687.57	1286343.92	Картометрический	1.00	-
232	517445.34	1286197.31	Картометрический	1.00	-
233	517277.70	1286136.20	Картометрический	1.00	-
234	517246.54	1286090.98	Картометрический	1.00	-
235	517241.09	1286089.15	Картометрический	1.00	-
236	517266.45	1285918.58	Картометрический	1.00	-
237	517441.81	1285913.50	Картометрический	1.00	-
238	517484.06	1285917.48	Картометрический	1.00	-
239	517647.84	1285958.76	Картометрический	1.00	-
240	517755.00	1285952.94	Картометрический	1.00	-
241	517761.53	1285954.18	Картометрический	1.00	-
242	517767.78	1285955.16	Картометрический	1.00	-
243	517776.15	1285956.83	Картометрический	1.00	-
244	517815.77	1285964.14	Картометрический	1.00	-
245	517808.71	1286002.38	Картометрический	1.00	-
227	517944.67	1286043.39	Картометрический	1.00	-
246	517099.33	1285977.60	Картометрический	1.00	-
247	517048.47	1286052.76	Картометрический	1.00	-
248	517071.69	1286266.25	Картометрический	1.00	-
249	516999.56	1286300.48	Картометрический	1.00	-
250	516922.07	1286364.86	Картометрический	1.00	-
251	516862.65	1286329.68	Картометрический	1.00	-
252	516860.47	1286325.19	Картометрический	1.00	-
253	516862.55	1286247.37	Картометрический	1.00	-
254	516887.16	1286166.90	Картометрический	1.00	-
255	516895.16	1286140.74	Картометрический	1.00	-
256	516898.55	1286090.98	Картометрический	1.00	-
257	516900.66	1286060.07	Картометрический	1.00	-
258	516939.45	1285984.54	Картометрический	1.00	-
259	516998.55	1285922.06	Картометрический	1.00	-
260	517009.71	1285900.64	Картометрический	1.00	-
261	517016.10	1285888.20	Картометрический	1.00	-
262	516969.87	1285843.19	Картометрический	1.00	-
263	516990.33	1285812.58	Картометрический	1.00	-
264	517009.84	1285798.89	Картометрический	1.00	-

1	2	3	4	5	6
265	517032.89	1285782.72	Картометрический	1.00	-
266	517043.57	1285775.00	Картометрический	1.00	-
267	517052.73	1285768.37	Картометрический	1.00	-
268	517065.40	1285757.56	Картометрический	1.00	-
269	517077.52	1285755.29	Картометрический	1.00	-
270	517105.53	1285788.95	Картометрический	1.00	-
271	517109.79	1285855.97	Картометрический	1.00	-
272	517079.96	1285932.28	Картометрический	1.00	-
246	517099.33	1285977.60	Картометрический	1.00	-
273	517104.35	1283974.58	Картометрический	1.00	-
274	517154.67	1284198.25	Картометрический	1.00	-
275	517180.31	1284381.96	Картометрический	1.00	-
276	517129.62	1284429.58	Картометрический	1.00	-
277	517141.61	1284568.97	Картометрический	1.00	-
278	517150.55	1284655.21	Картометрический	1.00	-
279	517086.53	1284702.52	Картометрический	1.00	-
280	517028.01	1284728.00	Картометрический	1.00	-
281	516977.99	1284768.58	Картометрический	1.00	-
282	516991.55	1284811.12	Картометрический	1.00	-
283	517019.98	1284815.65	Картометрический	1.00	-
284	517076.77	1284818.85	Картометрический	1.00	-
285	517110.87	1284898.87	Картометрический	1.00	-
286	517153.76	1284988.09	Картометрический	1.00	-
287	517167.05	1285012.51	Картометрический	1.00	-
288	517086.69	1285081.46	Картометрический	1.00	-
289	517110.00	1285141.72	Картометрический	1.00	-
290	517127.95	1285193.10	Картометрический	1.00	-
291	517150.67	1285249.52	Картометрический	1.00	-
292	517157.70	1285290.17	Картометрический	1.00	-
293	517126.98	1285314.62	Картометрический	1.00	-
294	517116.45	1285342.67	Картометрический	1.00	-
295	517115.71	1285374.16	Картометрический	1.00	-
296	517108.36	1285455.93	Картометрический	1.00	-
297	517106.83	1285470.19	Картометрический	1.00	-
298	517104.84	1285497.79	Картометрический	1.00	-
299	517095.74	1285522.31	Картометрический	1.00	-
300	517074.94	1285556.36	Картометрический	1.00	-
301	517066.01	1285576.41	Картометрический	1.00	-
302	517053.24	1285572.22	Картометрический	1.00	-
303	517032.97	1285604.27	Картометрический	1.00	-
304	517019.01	1285628.94	Картометрический	1.00	-
305	516991.21	1285644.44	Картометрический	1.00	-
306	516976.43	1285650.29	Картометрический	1.00	-
307	516965.35	1285659.22	Картометрический	1.00	-
308	516922.87	1285733.71	Картометрический	1.00	-
309	516887.27	1285751.24	Картометрический	1.00	-
310	516863.89	1285770.58	Картометрический	1.00	-

1	2	3	4	5	6
311	516763.27	1285897.85	Картометрический	1.00	-
312	516688.71	1285881.50	Картометрический	1.00	-
313	516658.89	1285816.66	Картометрический	1.00	-
314	516511.48	1285775.81	Картометрический	1.00	-
315	516518.87	1285755.30	Картометрический	1.00	-
316	516527.76	1285727.22	Картометрический	1.00	-
317	516608.97	1285468.77	Картометрический	1.00	-
318	516559.76	1285396.83	Картометрический	1.00	-
319	516534.28	1285359.58	Картометрический	1.00	-
320	516444.35	1285254.75	Картометрический	1.00	-
321	516331.62	1285111.85	Картометрический	1.00	-
322	516294.42	1285028.08	Картометрический	1.00	-
323	516292.06	1285001.57	Картометрический	1.00	-
324	516246.04	1284930.42	Картометрический	1.00	-
325	516222.71	1284894.35	Картометрический	1.00	-
326	516223.25	1284891.61	Картометрический	1.00	-
327	516326.53	1284622.85	Картометрический	1.00	-
328	516301.16	1284577.27	Картометрический	1.00	-
329	516238.08	1284465.44	Картометрический	1.00	-
330	516236.88	1284463.31	Картометрический	1.00	-
331	516234.83	1284459.67	Картометрический	1.00	-
332	516233.29	1284456.94	Картометрический	1.00	-
333	516232.06	1284454.74	Картометрический	1.00	-
334	516191.27	1284382.22	Картометрический	1.00	-
335	516308.91	1284312.58	Картометрический	1.00	-
336	516313.60	1284309.79	Картометрический	1.00	-
337	516409.00	1284251.00	Картометрический	1.00	-
338	517023.00	1283991.00	Картометрический	1.00	-
339	517094.74	1283958.11	Картометрический	1.00	-
273	517104.35	1283974.58	Картометрический	1.00	-
340	516903.11	1283640.48	Картометрический	1.00	-
341	516615.31	1283748.61	Картометрический	1.00	-
342	516200.38	1283882.20	Картометрический	1.00	-
343	515946.65	1283478.41	Картометрический	5.00	-
344	515988.01	1283432.35	Картометрический	5.00	-
345	516048.18	1283366.98	Картометрический	1.00	-
346	516067.01	1283344.15	Картометрический	1.00	-
347	516088.20	1283310.04	Картометрический	1.00	-
348	516097.56	1283291.73	Картометрический	1.00	-
349	516102.15	1283280.79	Картометрический	1.00	-
350	516111.76	1283259.04	Картометрический	1.00	-
351	516117.54	1283246.49	Картометрический	1.00	-
352	516130.83	1283209.60	Картометрический	1.00	-
353	516153.52	1283137.86	Картометрический	1.00	-
354	516167.01	1283091.28	Картометрический	1.00	-
355	516171.35	1283074.95	Картометрический	1.00	-
356	516175.20	1283062.17	Картометрический	1.00	-

1	2	3	4	5	6
357	516196.23	1283006.72	Картометрический	1.00	-
358	516203.12	1282990.86	Картометрический	1.00	-
359	516241.77	1282896.83	Картометрический	1.00	-
360	516251.68	1282876.80	Картометрический	1.00	-
361	516267.12	1282845.61	Картометрический	1.00	-
362	516282.39	1282852.33	Картометрический	1.00	-
363	516308.16	1282856.91	Картометрический	1.00	-
364	516317.02	1282859.01	Картометрический	1.00	-
365	516345.79	1282865.22	Картометрический	1.00	-
366	516390.85	1282874.65	Картометрический	1.00	-
367	516395.38	1282875.54	Картометрический	1.00	-
368	516400.30	1282881.71	Картометрический	1.00	-
369	516404.21	1282905.61	Картометрический	1.00	-
370	516409.00	1282935.41	Картометрический	1.00	-
371	516411.57	1282972.14	Картометрический	1.00	-
372	516411.57	1282979.09	Картометрический	1.00	-
373	516412.05	1283031.84	Картометрический	1.00	-
374	516415.74	1283079.96	Картометрический	1.00	-
375	516430.35	1283106.30	Картометрический	1.00	-
376	516433.32	1283113.09	Картометрический	1.00	-
377	516439.34	1283127.68	Картометрический	1.00	-
378	516450.22	1283154.11	Картометрический	1.00	-
379	516450.90	1283157.67	Картометрический	1.00	-
380	516459.86	1283183.67	Картометрический	1.00	-
381	516465.54	1283191.80	Картометрический	1.00	-
382	516469.64	1283199.14	Картометрический	1.00	-
383	516474.68	1283210.42	Картометрический	1.00	-
384	516478.33	1283218.54	Картометрический	1.00	-
385	516484.70	1283220.64	Картометрический	1.00	-
386	516492.54	1283222.64	Картометрический	1.00	-
387	516502.36	1283223.64	Картометрический	1.00	-
388	516510.88	1283225.49	Картометрический	1.00	-
389	516559.48	1283249.82	Картометрический	1.00	-
390	516622.15	1283285.61	Картометрический	1.00	-
391	516660.05	1283308.07	Картометрический	1.00	-
392	516669.77	1283315.69	Картометрический	1.00	-
393	516682.20	1283328.93	Картометрический	1.00	-
394	516695.68	1283349.01	Картометрический	1.00	-
395	516725.00	1283389.00	Картометрический	1.00	-
396	516768.00	1283463.00	Картометрический	1.00	-
397	516803.00	1283518.00	Картометрический	1.00	-
398	516839.00	1283559.00	Картометрический	1.00	-
340	516903.11	1283640.48	Картометрический	1.00	-
399	516183.94	1283007.16	Картометрический	1.00	-
400	516166.35	1283054.35	Картометрический	1.00	-
401	516161.29	1283068.47	Картометрический	1.00	-
402	516158.26	1283078.48	Картометрический	1.00	-

1	2	3	4	5	6
403	516141.84	1283134.18	Картометрический	1.00	-
404	516119.75	1283204.94	Картометрический	1.00	-
405	516104.98	1283246.60	Картометрический	1.00	-
406	516096.42	1283266.13	Картометрический	1.00	-
407	516077.38	1283304.33	Картометрический	1.00	-
408	516063.86	1283327.13	Картометрический	1.00	-
409	516041.05	1283356.74	Картометрический	1.00	-
410	515979.04	1283424.38	Картометрический	5.00	-
411	515943.01	1283464.44	Картометрический	5.00	-
412	515940.95	1283453.98	Картометрический	5.00	-
413	515940.10	1283169.99	Картометрический	5.00	-
414	515938.42	1283057.85	Картометрический	5.00	-
415	515938.85	1283031.03	Картометрический	5.00	-
416	515925.76	1282994.78	Картометрический	1.00	-
417	515844.94	1282867.39	Картометрический	1.00	-
418	515861.46	1282873.42	Картометрический	1.00	-
419	515954.46	1282911.34	Картометрический	1.00	-
420	516086.98	1282966.88	Картометрический	1.00	-
421	516177.49	1283004.74	Картометрический	1.00	-
399	516183.94	1283007.16	Картометрический	1.00	-

3. Сведения о характерных точках части (частей) границы объекта

Обозначение характерных точек части границы	Координаты, м		Метод определения координат характерной точки	Средняя квадратическая погрешность положения характерной точки (Mt), м	Описание обозначения точки на местности (при наличии)
	X	Y			
1	2	3	4	5	6
Часть №					
-	-	-	-	-	-

Раздел 3

Сведения о местоположении измененных (уточненных) границ объекта							
1. Система координат: -							
2. Сведения о характерных точках границ объекта							
Обозначение характерных точек границ	Существующие координаты, м		Измененные (уточненные) координаты, м		Метод определения координат характерной точки	Средняя квадратическая погрешность положения характерной точки (Mt), м	Описание обозначения точки на местности (при наличии)
	X	Y	X	Y			
1	2	3	4	5	6	7	8
-	-	-	-	-	-	-	-
3.Сведения о характерных точках части (частей) границы объекта							
Часть №							
-	-	-	-	-	-	-	-

Раздел 4

План границ объекта

Схема расположения листов плана границ объектов

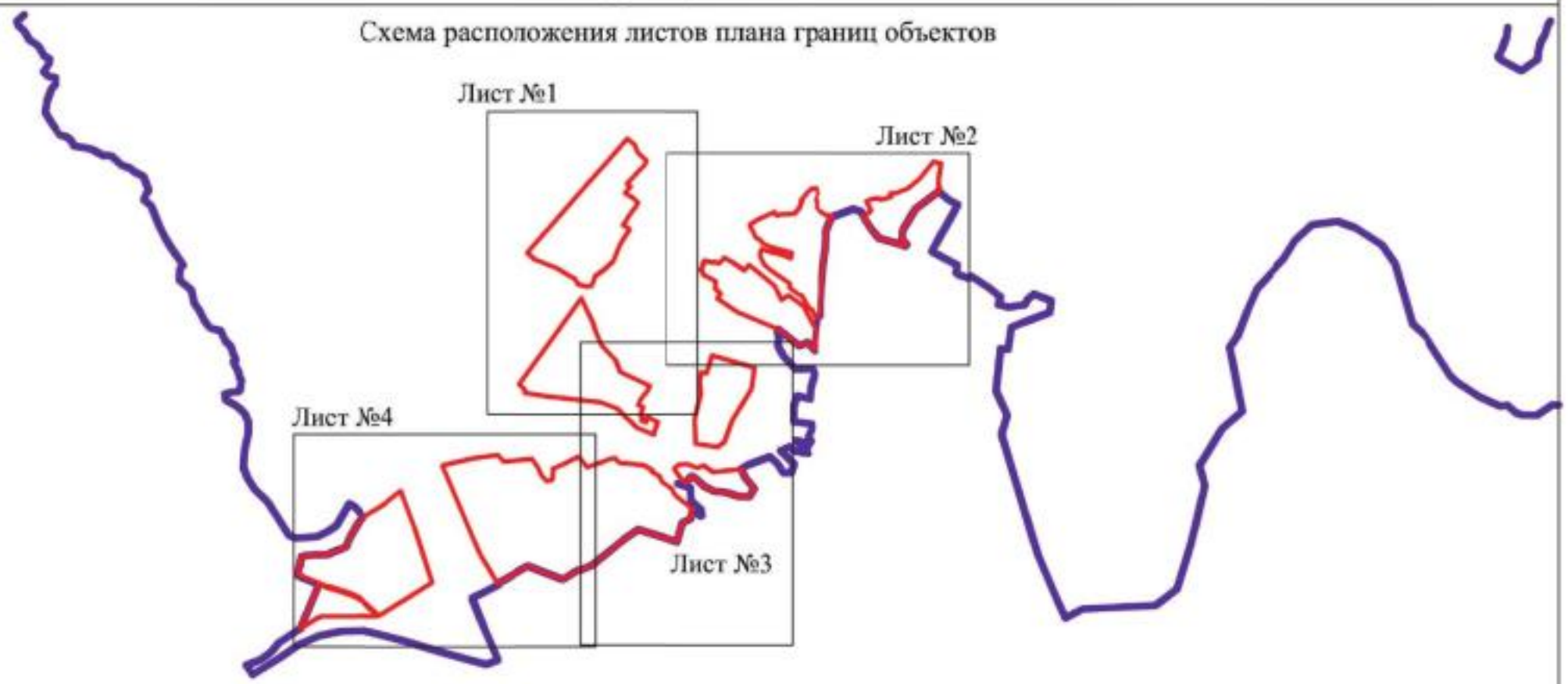

Используемые условные знаки и обозначения:

границы территориальной зоны

границы муниципального образования

Лист №1 область и номер листа плана границ объекта

Масштаб 1:50000

Заместитель руководителя БУВО «Нормативно-проектный центр»

Подпись _____ А.В. Ромашов Дата « 24 » января 2020 г.
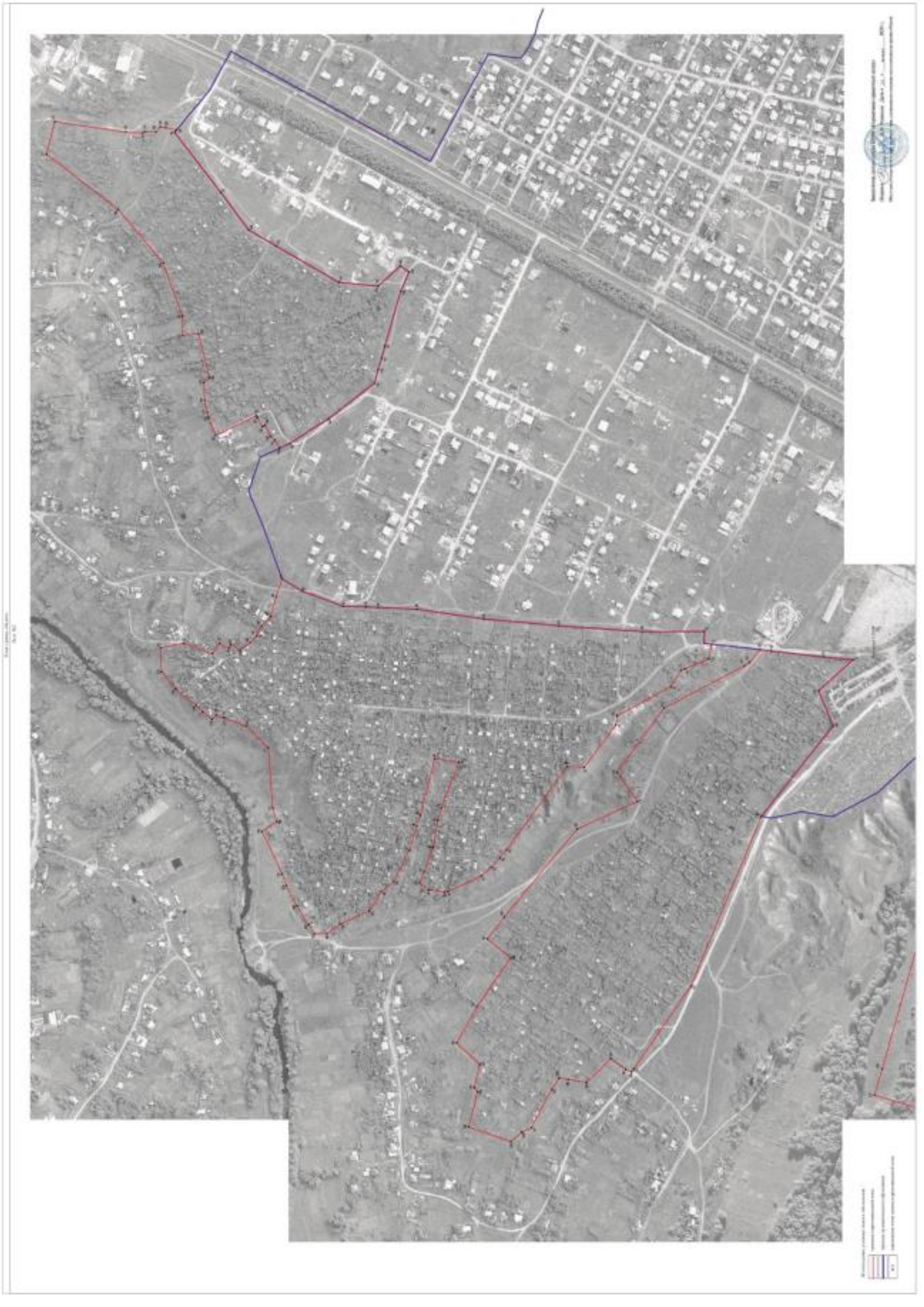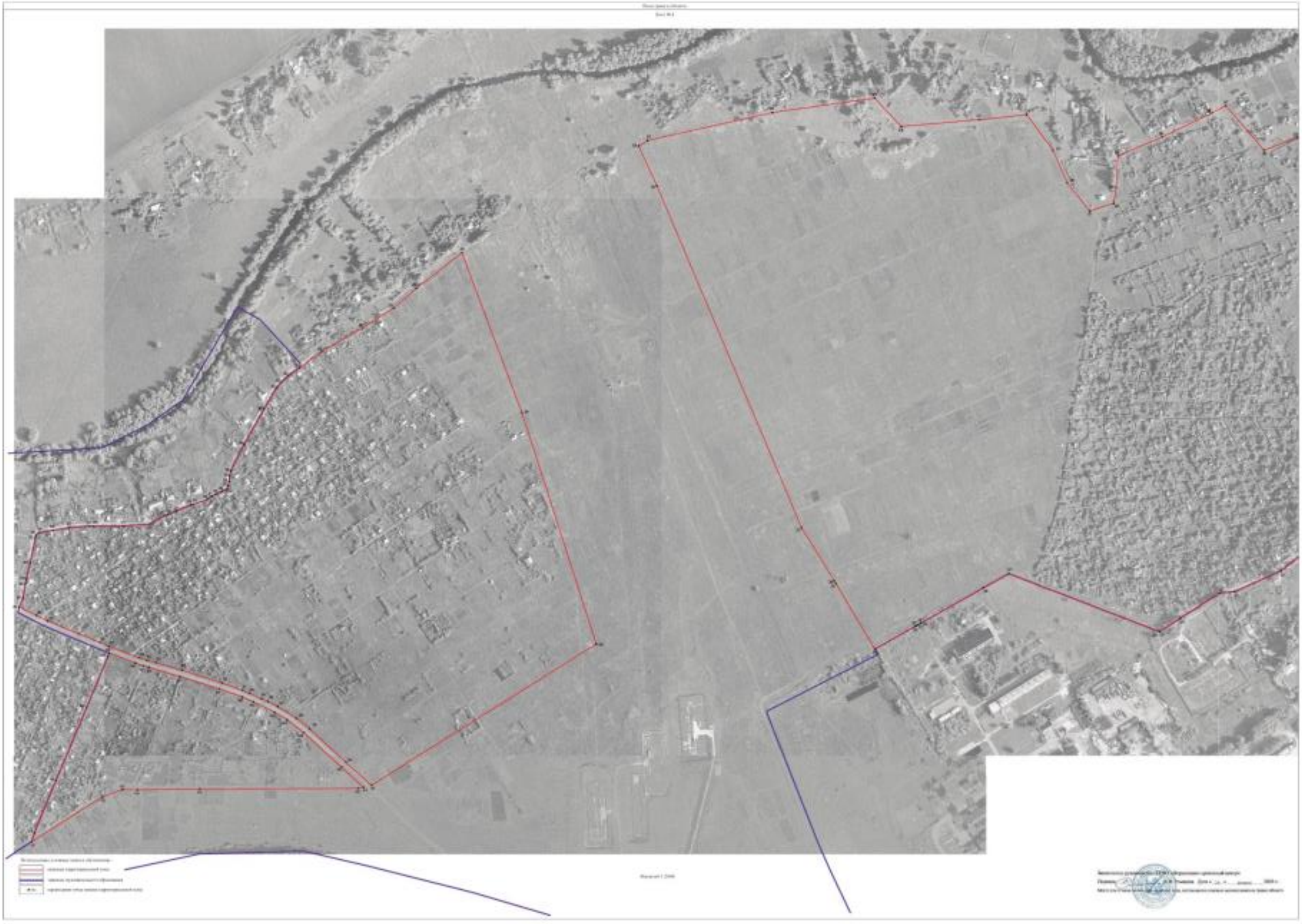
Место для оттиска печати (при наличии) лица, составившего описание местоположения границ объекта