



**ДЕПАРТАМЕНТ
АРХИТЕКТУРЫ И ГРАДОСТРОИТЕЛЬСТВА
ВОРОНЕЖСКОЙ ОБЛАСТИ**

ПРИКАЗ

23.06.2020

№ 45-01-04/486

г. Воронеж

**О внесении изменения в правила землепользования и застройки
Колодеевского сельского поселения Бутурлиновского муниципального
района Воронежской области**

В соответствии с Градостроительным кодексом Российской Федерации, Федеральным законом от 06.10.2003 № 131-ФЗ «Об общих принципах организации местного самоуправления в Российской Федерации», Законом Воронежской области от 20.12.2018 № 173-ОЗ «О перераспределении полномочий по утверждению правил землепользования и застройки между органами местного самоуправления поселений Воронежской области, городского округа город Нововоронеж, Борисоглебского городского округа и исполнительными органами государственной власти Воронежской области», постановлением правительства Воронежской области от 31.12.2014 № 1240 «Об утверждении Положения о департаменте архитектуры и градостроительства Воронежской области», на основании приказа департамента архитектуры и градостроительства Воронежской области от 13.03.2020 № 45-01-04/251 «О подготовке проектов о внесении изменений в правила землепользования и застройки Васильевского, Великоархангельского, Гвазденского, Берёзовского, Карайчевского, Козловского, Клёповского, Колодеевского, Филиппенковского, Пузевского, Озерского, Чулокского сельских поселений, Нижнекисляйского и

Бутурлиновского городских поселений Бутурлиновского муниципального района Воронежской области»

п р и к а з ы в а ю:

1. Внести в правила землепользования и застройки Колодеевского сельского поселения Бутурлиновского муниципального района Воронежской области, утвержденные решением Совета народных депутатов Колодеевского сельского поселения Бутурлиновского муниципального района Воронежской области от 29.06.2012 № 89 «Об утверждении правил землепользования и застройки Колодеевского сельского поселения» (в редакции решений Совета народных депутатов Колодеевского сельского поселения Бутурлиновского муниципального района Воронежской области от 21.10.2013 № 137, от 24.10.2016 № 65, от 14.12.2016 № 71, от 14.12.2018 № 168, приказа департамента архитектуры и градостроительства Воронежской области от 16.03.2020 № 45-01-04/252) изменение, изложив схему градостроительного зонирования населенного пункта с. Колодеевка, с. Тулучеевка в новой редакции согласно приложению к настоящему приказу.

2. Контроль исполнения настоящего приказа возложить на заместителя руководителя департамента архитектуры и градостроительства Воронежской области – начальника отдела территориального планирования Беляеву С.М.

Руководитель департамента
архитектуры и градостроительства
Воронежской области



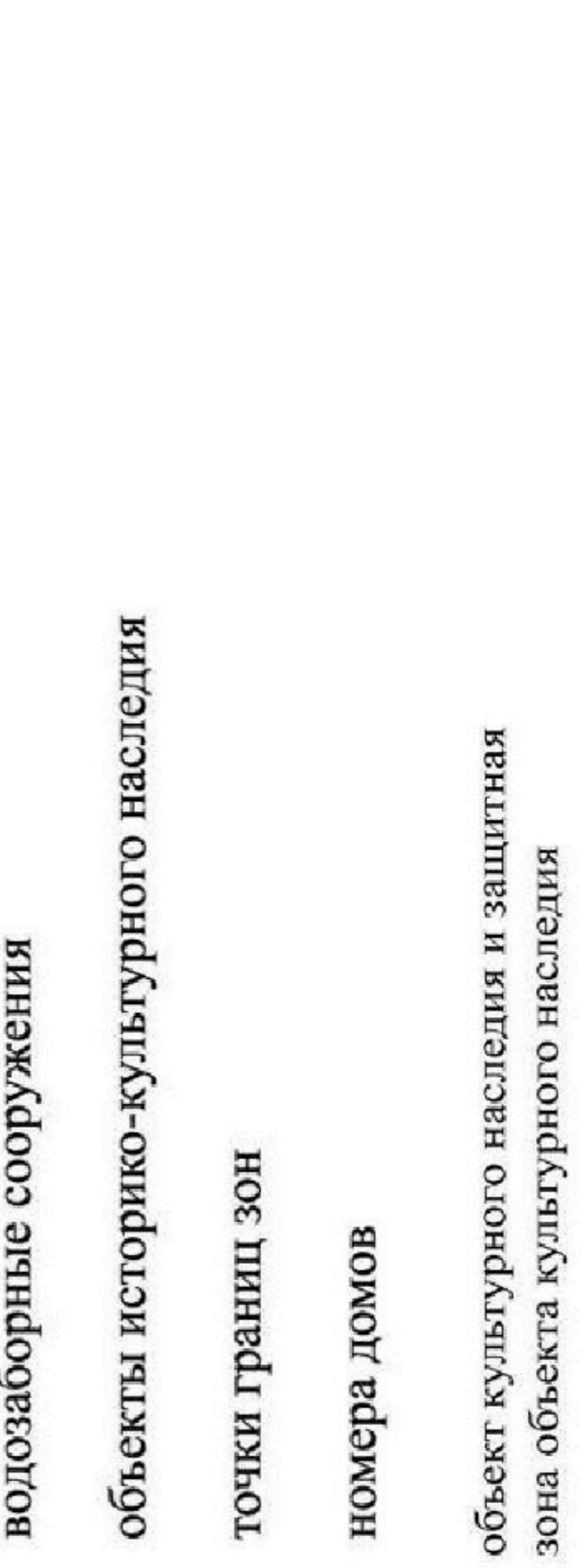
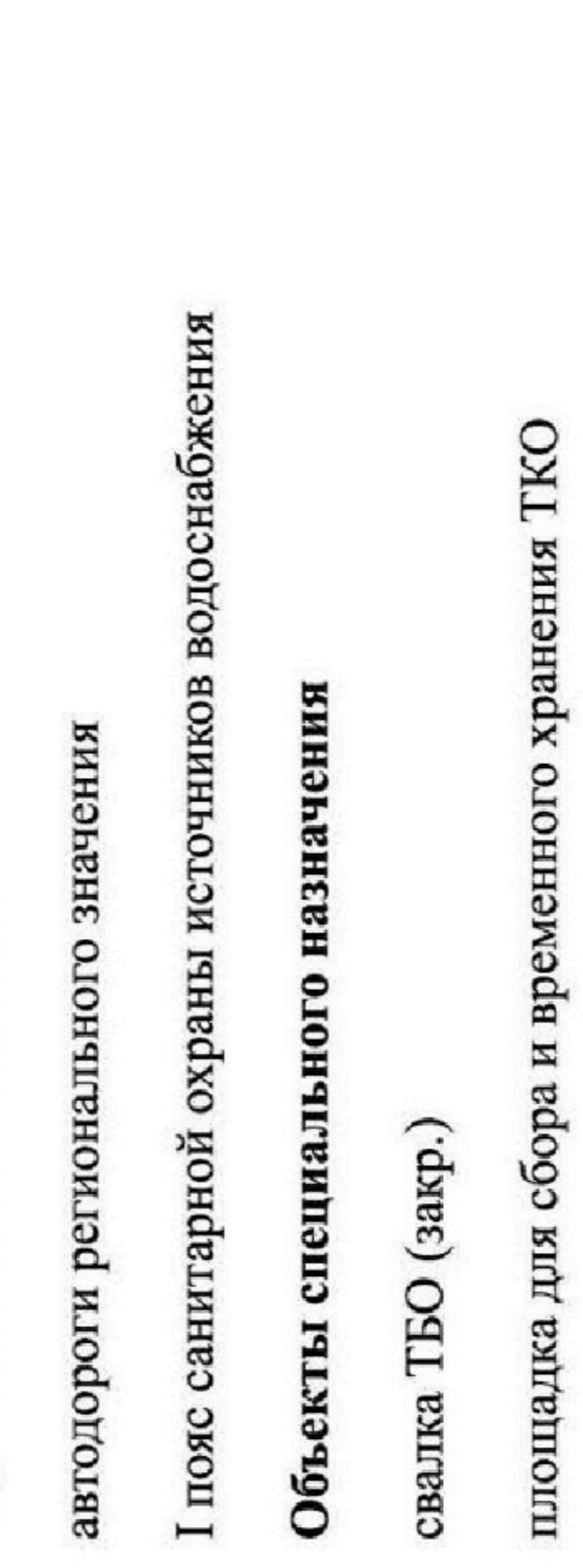
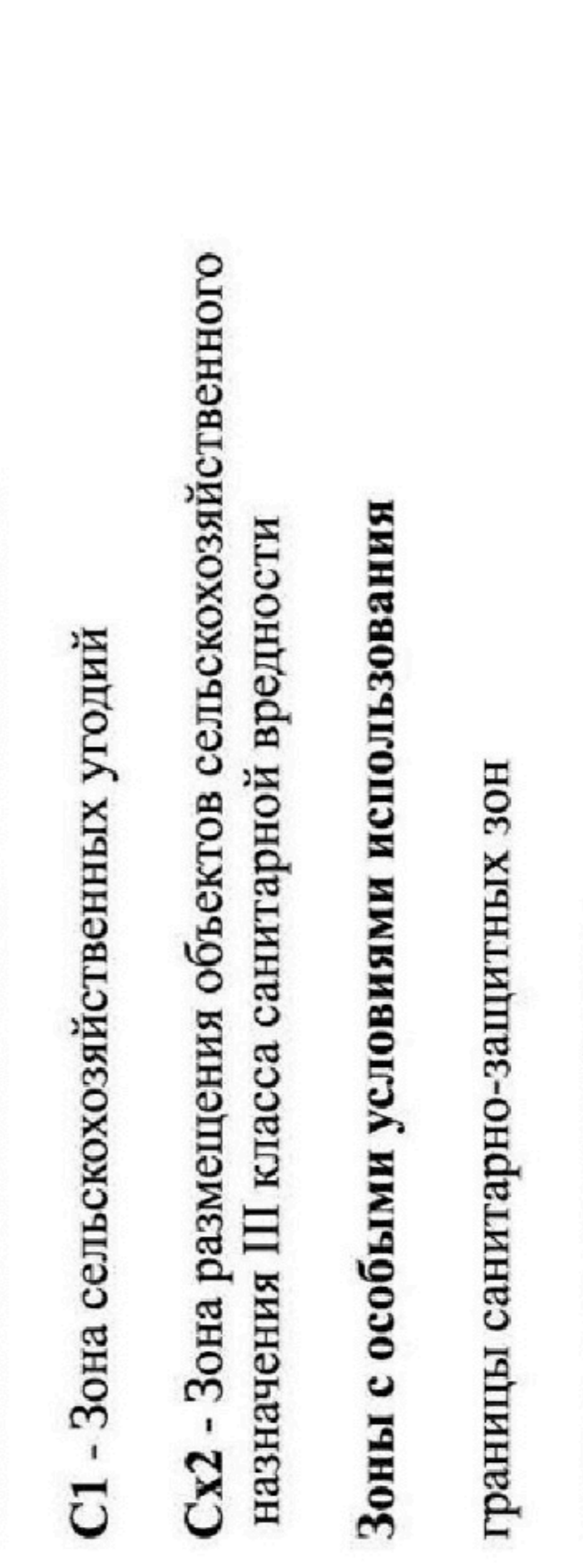
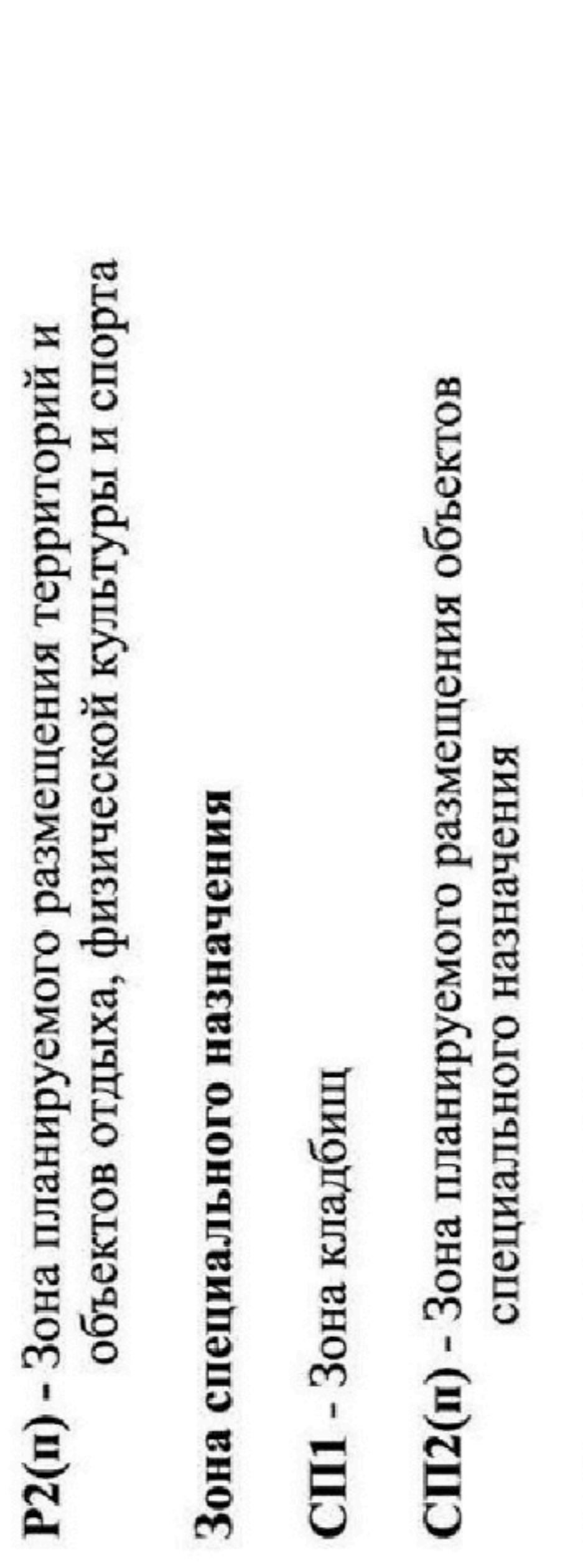
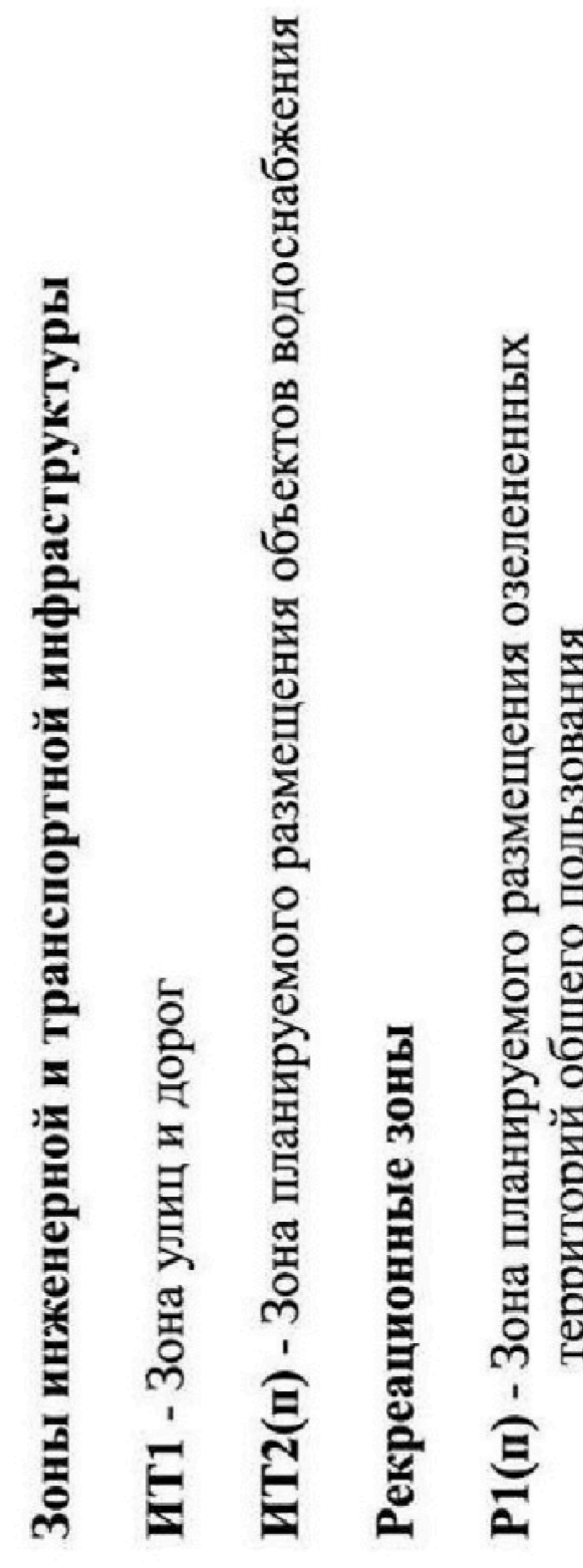
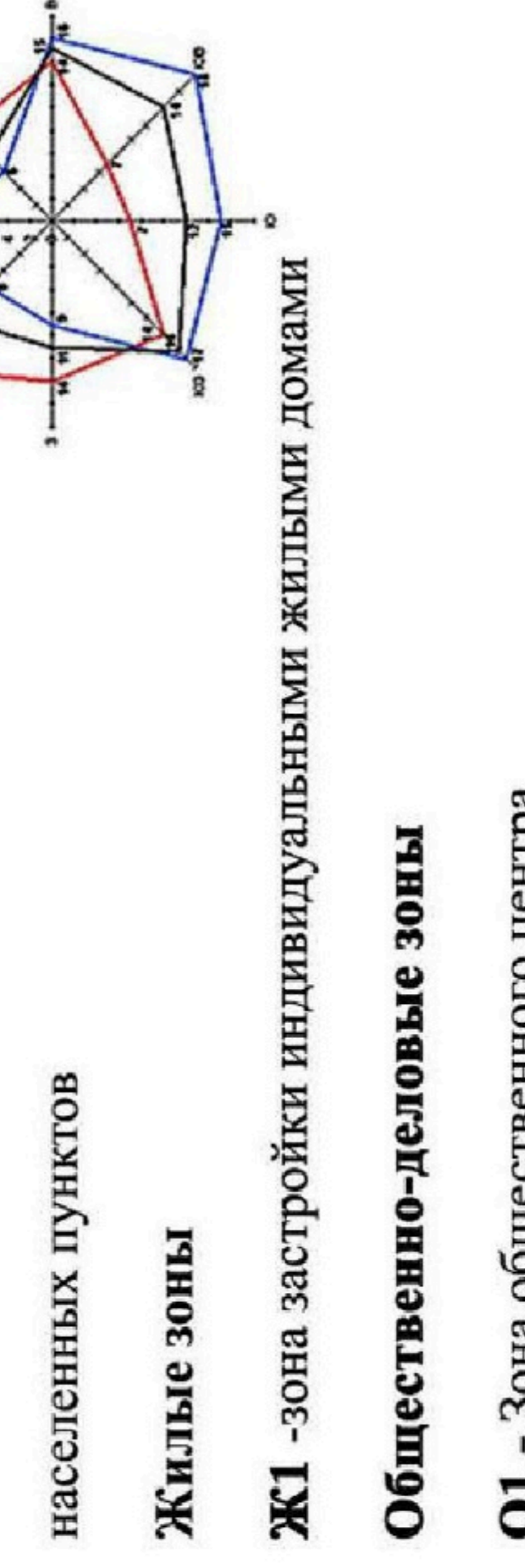
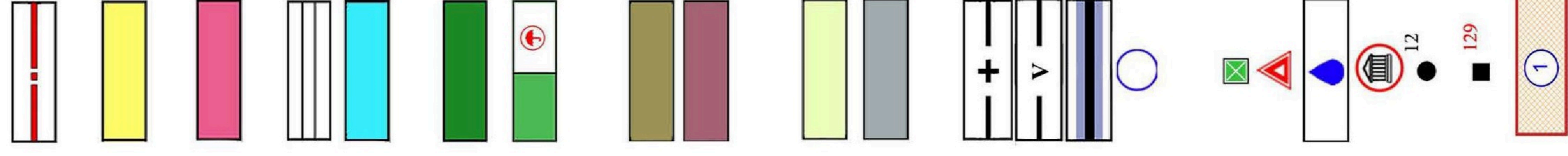
А.А. Еренков

ПРАВИЛА ЗЕМЛЕПОЛЬЗОВАНИЯ И ЗАСТРОЙКИ КОЛОДЕВСКОГО СЕЛЬСКОГО ПОСЕЛЕНИЯ БУТУРЛИНОВСКОГО МУНИЦИПАЛЬНОГО РАЙОНА ВОРОНЕЖСКОЙ ОБЛАСТИ

СХЕМА ГРАДОСТРОИТЕЛЬНОГО ЗОНИРОВАНИЯ НАСЕЛЕННОГО ПУНКТА
с. КОЛОДЕВКА, с. ТУЛУЧЕВКА



УСЛОВНЫЕ ОБОЗНАЧЕНИЯ ГРАНИЦЫ



№ п/п	Наименование объекта культурного наследия	Сведения о границах территории объекта культурного наследия	Сведения о границах территории защитной зоны объекта культурного наследия	Сведения о границах зоны охраны объекта культурного наследия
1.	Братская могила	Не установлена	Не установлена	Приказ № 71-01-07/201 от 13.08.2019
2.	Могила красного козыляра Кожыва М.А.	Не установлена	Не установлена	Приказ № 71-01-07/201 от 13.08.2019

