



ДЕПАРТАМЕНТ
АРХИТЕКТУРЫ И ГРАДОСТРОИТЕЛЬСТВА
ВОРОНЕЖСКОЙ ОБЛАСТИ

Правовое управление Правительства
Воронежской области

ЗАРЕГИСТРИРОВАНО

«02» 06 2020

Регистрационный номер № 363

ПРИКАЗ

28.05.2020

№ 45-01-04/383

г. Воронеж

**Об утверждении правил землепользования и застройки
Елизаветовского сельского поселения Павловского муниципального
района Воронежской области**

В соответствии с Градостроительным кодексом Российской Федерации, Федеральным законом от 06.10.2003 № 131-ФЗ «Об общих принципах организации местного самоуправления в Российской Федерации», Законом Воронежской области от 07.07.2006 № 61-ОЗ «О регулировании градостроительной деятельности в Воронежской области», Законом Воронежской области от 20.12.2018 № 173-ОЗ «О перераспределении полномочий по утверждению правил землепользования и застройки между органами местного самоуправления поселений Воронежской области, городского округа город Нововоронеж, Борисоглебского городского округа и исполнительными органами государственной власти Воронежской области», постановлением правительства Воронежской области от 31.12.2014 № 1240 «Об утверждении Положения о департаменте архитектуры и градостроительства Воронежской области», на основании приказа департамента архитектуры и градостроительства Воронежской области от 01.03.2019 № 45-01-04/27 «О подготовке проектов правил землепользования и застройки поселений Аннинского, Бобровского, Верхнемамонского, Верхнехавского, Воробьевского, Каширского, Лискинского, Новоусманского, Ольховатского, Павловского, Панинского, Подгоренского, Рамонского,

Семилуцкого и Хохольского муниципальных районов и городского округа город Нововоронеж Воронежской области», с учетом заключения о результатах публичных слушаний от 16.04.2020 № 2-2020

п р и к а з ы в а ю:

1. Утвердить прилагаемые правила землепользования и застройки Elizavetovskogo сельского поселения Павловского муниципального района Воронежской области.

2. Признать утратившими силу следующие решения Совета народных депутатов Elizavetovskogo сельского поселения Павловского муниципального района Воронежской области:

- от 29.06.2012 № 129 «Об утверждении Правил землепользования и застройки Elizavetovskogo сельского поселения Павловского муниципального района Воронежской области»;

- от 14.09.2016 № 69 «О внесении изменений в решение Совета народных депутатов Elizavetovskogo сельского поселения от 29.06.2012 № 129 «Об утверждении Правил землепользования и застройки Elizavetovskogo сельского поселения Павловского муниципального района Воронежской области»;

- от 31.10.2016 № 74 «О внесении изменений в Правила землепользования и застройки Elizavetovskogo сельского поселения Павловского муниципального района Воронежской области»;

- от 13.03.2017 № 124 «О внесении изменений в Правила землепользования и застройки Elizavetovskogo сельского поселения Павловского муниципального района Воронежской области»;

- от 08.11.2017 № 160 «О внесении изменений в Правила землепользования и застройки Elizavetovskogo сельского поселения Павловского муниципального района Воронежской области»;

- от 28.06.2018 № 219 «О внесении изменений в Правила землепользования и застройки Elizavetovskogo сельского поселения Павловского муниципального района Воронежской области»;

- от 30.10.2018 № 225 «О внесении изменений в Правила землепользования и застройки Elizavetovskogo sel'skogo poseleniya Pavlovskogo munitsipalnogo rayona Voronezhskoy oblasti».

3. Контроль исполнения настоящего приказа возложить на заместителя руководителя департамента архитектуры и градостроительства Воронежской области – начальника отдела территориального планирования Беляеву С.М.

Руководитель департамента
архитектуры и градостроительства
Воронежской области



А.А. Еренков

УТВЕРЖДЕНЫ
приказом департамента
архитектуры и градостроительства
Воронежской области
от 28.05.2020 № 45-01-04/383

**ПРАВИЛА ЗЕМЛЕПОЛЬЗОВАНИЯ И ЗАСТРОЙКИ
ЕЛИЗАВЕТОВСКОГО СЕЛЬСКОГО ПОСЕЛЕНИЯ
ПАВЛОВСКОГО МУНИЦИПАЛЬНОГО РАЙОНА
ВОРОНЕЖСКОЙ ОБЛАСТИ**

**ЧАСТЬ I. ПОРЯДОК ПРИМЕНЕНИЯ ПРАВИЛ
ЗЕМЛЕПОЛЬЗОВАНИЯ И ЗАСТРОЙКИ И ВНЕСЕНИЯ В НИХ
ИЗМЕНЕНИЙ**

Раздел 1. Общие положения

**1. Предмет регулирования и цели подготовки Правил
землепользования и застройки Elizavetovskogo sel'skogo poseleniya
Pavlovskogo munitsipalnogo rayona Voronezhskoy oblasti**

1. Правила землепользования и застройки Elizavetovskogo sel'skogo poseleniya Pavlovskogo munitsipalnogo rayona Voronezhskoy oblasti (далее – Правила) являются документом градостроительного зонирования, который утверждается нормативным правовым актом департамента архитектуры и градостроительства Воронежской области и в котором устанавливаются территориальные зоны, градостроительные регламенты, порядок применения такого документа и порядок внесения в него изменений.

2. Правила разработаны в соответствии с Градостроительным кодексом Российской Федерации (далее – ГрК РФ), Земельным кодексом Российской Федерации, Федеральным законом от 06.10.2003 № 131-ФЗ «Об общих принципах организации местного самоуправления в Российской Федерации», иными нормативными правовыми актами Российской Федерации, Воронежской области, муниципальными правовыми актами

муниципального образования с учетом положений нормативных актов и документов, определяющих основные направления социально-экономического и градостроительного развития муниципального образования, а также сведений Единого государственного реестра недвижимости, сведений, документов и материалов, содержащихся в государственных информационных системах обеспечения градостроительной деятельности.

3. Правила разработаны в целях:

- создания условий для устойчивого развития территории муниципального образования, сохранения окружающей среды и объектов культурного наследия;
- создания условий для планировки территории муниципального образования;
- обеспечения прав и законных интересов физических и юридических лиц, в том числе правообладателей земельных участков и объектов капитального строительства;
- создания условий для привлечения инвестиций, в том числе путем предоставления возможности выбора наиболее эффективных видов разрешенного использования земельных участков и объектов капитального строительства.

2. Основные понятия, используемые в Правилах

В настоящих Правилах используются основные понятия, установленные законодательством Российской Федерации.

3. Сфера применения Правил

1. Действие настоящих Правил распространяется на всю территорию Елизаветовского сельского поселения Павловского муниципального района Воронежской области. Правила обязательны для соблюдения органами государственной власти, органами местного самоуправления, физическими и юридическими лицами, при осуществлении ими градостроительной деятельности на территории Елизаветовского

сельского поселения Павловского муниципального района Воронежской области.

2. Настоящие Правила применяются наряду с:

– техническими регламентами и иными обязательными требованиями, установленными в соответствии с законодательством в целях обеспечения безопасности жизни и здоровья людей, надежности и безопасности зданий, строений и сооружений, сохранения окружающей природной среды и объектов культурного наследия;

– региональными и местными нормативами градостроительного проектирования.

4. Содержание и порядок применения Правил

1. Правила включают в себя:

- 1) порядок их применения и внесения изменений в Правила;
- 2) карту градостроительного зонирования;
- 3) градостроительные регламенты.

Обязательным приложением к настоящим Правилам являются сведения о границах территориальных зон, которые должны содержать графическое описание местоположения границ территориальных зон, перечень координат характерных точек этих границ в системе координат, используемой для ведения Единого государственного реестра недвижимости.

2. Порядок применения Правил и внесения в них изменений включает в себя положения:

- 1) о регулировании землепользования и застройки;
- 2) об изменении видов разрешенного использования земельных участков и объектов капитального строительства физическими и юридическими лицами;
- 3) о подготовке документации по планировке территории органами местного самоуправления;
- 4) о проведении общественных обсуждений или публичных слушаний по вопросам землепользования и застройки;

- 5) о внесении изменений в Правила;
- 6) о регулировании иных вопросов землепользования и застройки.

5. Использование объектов недвижимости, не соответствующих настоящим Правилам

1. Земельные участки или объекты капитального строительства, виды разрешенного использования, предельные (минимальные и (или) максимальные) размеры и предельные параметры которых не соответствуют градостроительному регламенту, могут использоваться без установления срока приведения их в соответствие с градостроительным регламентом, за исключением случаев, если использование таких земельных участков и объектов капитального строительства опасно для жизни или здоровья человека, для окружающей среды, объектов культурного наследия.

2. Реконструкция указанных в подпункте 1 настоящего пункта объектов капитального строительства может осуществляться только путем приведения таких объектов в соответствие с градостроительным регламентом или путем уменьшения их несоответствия предельным параметрам разрешенного строительства, реконструкции. Изменение видов разрешенного использования указанных земельных участков и объектов капитального строительства может осуществляться путем приведения их в соответствие с видами разрешенного использования земельных участков и объектов капитального строительства, установленными градостроительным регламентом.

3. В случае если использование указанных в подпункте 1 настоящего пункта земельных участков и объектов капитального строительства продолжается и опасно для жизни или здоровья человека, для окружающей среды, объектов культурного наследия, в соответствии с федеральными законами может быть наложен запрет на использование таких земельных участков и объектов.

6. Открытость и доступность информации о землепользовании и застройке

1. Настоящие Правила являются открытыми и общедоступными.
2. Настоящие Правила подлежат опубликованию в порядке, установленном для официального опубликования нормативных правовых актов Воронежской области, и размещению в федеральной государственной информационной системе территориального планирования и в государственной информационной системе обеспечения градостроительной деятельности.

Раздел 2. Положения о регулировании землепользования и застройки

7. Перераспределение полномочий между органами местного самоуправления Елизаветовского сельского поселения Павловского муниципального района Воронежской области и департаментом архитектуры и градостроительства Воронежской области

1. На основании Закона Воронежской области от 20.12.2018 № 173-ОЗ «О перераспределении полномочий по утверждению правил землепользования и застройки между органами местного самоуправления поселений Воронежской области, городского округа город Нововоронеж, Борисоглебского городского округа и исполнительными органами государственной власти Воронежской области» (далее – Закон Воронежской области) и в соответствии со статьей 8.2 ГрК РФ, пунктом 6.1 статьи 26.3 Федерального закона от 06.10.1999 № 184-ФЗ «Об общих принципах организации законодательных (представительных) и исполнительных органов государственной власти субъектов Российской Федерации», частью 1.2 статьи 17 Федерального закона от 06.10.2003 № 131-ФЗ «Об общих принципах организации местного самоуправления в Российской Федерации» полномочия по утверждению Правил перераспределены между органами местного самоуправления Елизаветовского сельского поселения Павловского муниципального района Воронежской области и департаментом архитектуры

и градостроительства Воронежской области (далее – Уполномоченный орган) на срок, установленный Законом Воронежской области.

2. После истечения срока, указанного в Законе Воронежской области, полномочия Уполномоченного органа, предусмотренные настоящими Правилами, осуществляются органами местного самоуправления Елизаветовского сельского поселения Павловского муниципального района Воронежской области в соответствии с требованиями ГрК РФ.

8. Полномочия Уполномоченного органа по вопросам землепользования и застройки

1. Полномочия Уполномоченного органа по вопросам землепользования и застройки включают:

- 1) принятие решений о подготовке проекта Правил, о подготовке проекта о внесении изменений в Правила;
- 2) утверждение Правил, утверждение внесения изменений в Правила;
- 3) принятие решений о предоставлении разрешений на условно разрешенный вид использования объектов капитального строительства или земельного участка;
- 4) принятие решений о предоставлении разрешения на отклонение от предельных параметров разрешенного строительства, реконструкции объектов капитального строительства;
- 5) иные полномочия в соответствии с действующим законодательством.

9. Комиссия по подготовке проектов Правил

1. Комиссия по подготовке проектов правил землепользования и застройки поселений Воронежской области, городского округа город Нововоронеж, Борисоглебского городского округа (далее – Комиссия) является специально созданным постоянно действующим коллегиальным органом при Уполномоченном органе в целях реализации полномочий,

указанных в пункте 8 настоящих Правил, перераспределенных в соответствии с Законом Воронежской области и обеспечения выполнения задач градостроительного зонирования.

2. Комиссия создается и прекращает свою деятельность приказом Уполномоченного органа.

3. Состав и порядок деятельности Комиссии утверждается приказом Уполномоченного органа.

Раздел 3. Положения об изменении видов разрешенного использования земельных участков и объектов капитального строительства физическими и юридическими лицами

10. Изменение видов разрешенного использования земельных участков и объектов капитального строительства

1. Для каждой из установленных настоящими Правилами территориальных зон могут устанавливаться основные, условно разрешенные и вспомогательные виды разрешенного использования земельных участков и объектов капитального строительства.

2. Изменение одного вида разрешенного использования земельных участков и объектов капитального строительства на другой вид такого использования осуществляется в соответствии с градостроительным регламентом при условии соблюдения требований технических регламентов.

3. Основные и вспомогательные виды разрешенного использования земельных участков и объектов капитального строительства правообладателями земельных участков и объектов капитального строительства, за исключением органов государственной власти, органов местного самоуправления, государственных и муниципальных учреждений, государственных и муниципальных унитарных предприятий, выбираются самостоятельно без дополнительных разрешений и согласования.

4. Решения об изменении одного вида разрешенного использования земельных участков и объектов капитального строительства, расположенных

на землях, на которые действие градостроительных регламентов не распространяется или для которых градостроительные регламенты не устанавливаются, на другой вид такого использования принимаются в соответствии с федеральными законами.

11. Предоставление разрешения на условно разрешенный вид использования земельного участка или объекта капитального строительства

1. Физическое или юридическое лицо, заинтересованное в предоставлении разрешения на условно разрешенный вид использования земельного участка или объекта капитального строительства (далее - разрешение на условно разрешенный вид использования), направляет заявление о предоставлении разрешения на условно разрешенный вид использования в Комиссию. Заявление о предоставлении разрешения на условно разрешенный вид использования может быть направлено в форме электронного документа, подписанного электронной подписью в соответствии с требованиями Федерального закона от 06.04.2011 № 63-ФЗ «Об электронной подписи».

2. Порядок предоставления разрешения на условно разрешенный вид использования земельного участка или объекта капитального строительства определен статьей 39 ГрК РФ.

3. Проект решения о предоставлении разрешения на условно разрешенный вид использования подлежит рассмотрению на общественных обсуждениях или публичных слушаниях, проводимых в порядке, установленном статьей 5.1 ГрК РФ, с учетом положений статьи 39 ГрК РФ.

12. Предоставление разрешения на отклонение от предельных параметров разрешенного строительства, реконструкции объектов капитального строительства

1. Правообладатели земельных участков, размеры которых меньше установленных градостроительным регламентом минимальных размеров земельных участков либо конфигурация, инженерно-геологические или иные характеристики которых неблагоприятны для застройки, вправе обратиться

за разрешениями на отклонение от предельных параметров разрешенного строительства, реконструкции объектов капитального строительства (далее также – разрешение на отклонение от предельных параметров).

2. Правообладатели земельных участков вправе обратиться за разрешениями на отклонение от предельных параметров разрешенного строительства, реконструкции объектов капитального строительства, если такое отклонение необходимо в целях однократного изменения одного или нескольких предельных параметров разрешенного строительства, реконструкции объектов капитального строительства, установленных градостроительным регламентом для конкретной территориальной зоны, не более чем на десять процентов.

3. Порядок предоставления разрешения на отклонение от предельных параметров определен статьей 40 ГрК РФ.

4. Проект решения о предоставлении разрешения на отклонение от предельных параметров подлежит рассмотрению на общественных обсуждениях или публичных слушаниях, проводимых в порядке, установленном статьей 5.1 ГрК РФ, с учетом положений статьи 39 ГрК РФ, за исключением случая, указанного в части 1.1 статьи 40 ГрК РФ.

Раздел 4. Положения о подготовке документации по планировке территории органами местного самоуправления

13. Общие положения о подготовке документации по планировке территории

1. Подготовка документации по планировке территории осуществляется в целях обеспечения устойчивого развития территорий, в том числе выделения элементов планировочной структуры, установления границ земельных участков, установления границ зон планируемого размещения объектов капитального строительства.

2. Подготовка документации по планировке территории осуществляется в соответствии с главой 5 ГрК РФ.

3. Состав и содержание документации по планировке территории определяется ГрК РФ.

Раздел 5. Положения о проведении общественных обсуждений или публичных слушаний по вопросам землепользования и застройки

14. Общие положения о порядке проведения общественных обсуждений или публичных слушаний в сфере градостроительной деятельности

1. В целях соблюдения права человека на благоприятные условия жизнедеятельности, прав и законных интересов правообладателей земельных участков и объектов капитального строительства по проектам правил землепользования и застройки, проектам планировки территории, проектам межевания территории, проектам, предусматривающим внесение изменений в один из указанных утвержденных документов, проектам решений о предоставлении разрешения на условно разрешенный вид использования земельного участка или объекта капитального строительства, проектам решений о предоставлении разрешения на отклонение от предельных параметров разрешенного строительства, реконструкции объектов капитального строительства в соответствии с уставом муниципального образования и (или) нормативным правовым актом представительного органа муниципального образования и с учетом положений ГрК РФ проводятся общественные обсуждения или публичные слушания, за исключением случаев, предусмотренных ГрК РФ и другими федеральными законами.

2. Порядок проведения общественных обсуждений или публичных слушаний определяется ГрК РФ, Уставом Елизаветовского сельского поселения Павловского муниципального района Воронежской области и (или) нормативным правовым актом представительного органа муниципального образования.

Раздел 6. Положения о внесении изменений в Правила

15. Основания и порядок внесения изменений в Правила

1. Основания для рассмотрения вопроса о внесении изменений в настоящие Правила предусмотрены статьей 33 ГрК РФ.

2. Внесение изменений в Правила осуществляется в порядке, предусмотренном статьями 31 и 32 ГрК РФ, с учетом особенностей, установленных статьей 33 ГрК РФ.

Раздел 7. Положения о регулировании иных вопросов землепользования и застройки

16. Общие принципы регулирования иных вопросов землепользования и застройки на территории Елизаветовского сельского поселения Павловского муниципального района Воронежской области

Иные вопросы землепользования и застройки на территории Елизаветовского сельского поселения Павловского муниципального района Воронежской области регулируются законодательством Российской Федерации, Воронежской области, муниципальными правовыми актами Елизаветовского сельского поселения Павловского муниципального района Воронежской области.

ЧАСТЬ II. КАРТА ГРАДОСТРОИТЕЛЬНОГО ЗОНИРОВАНИЯ**17. Карты градостроительного зонирования**

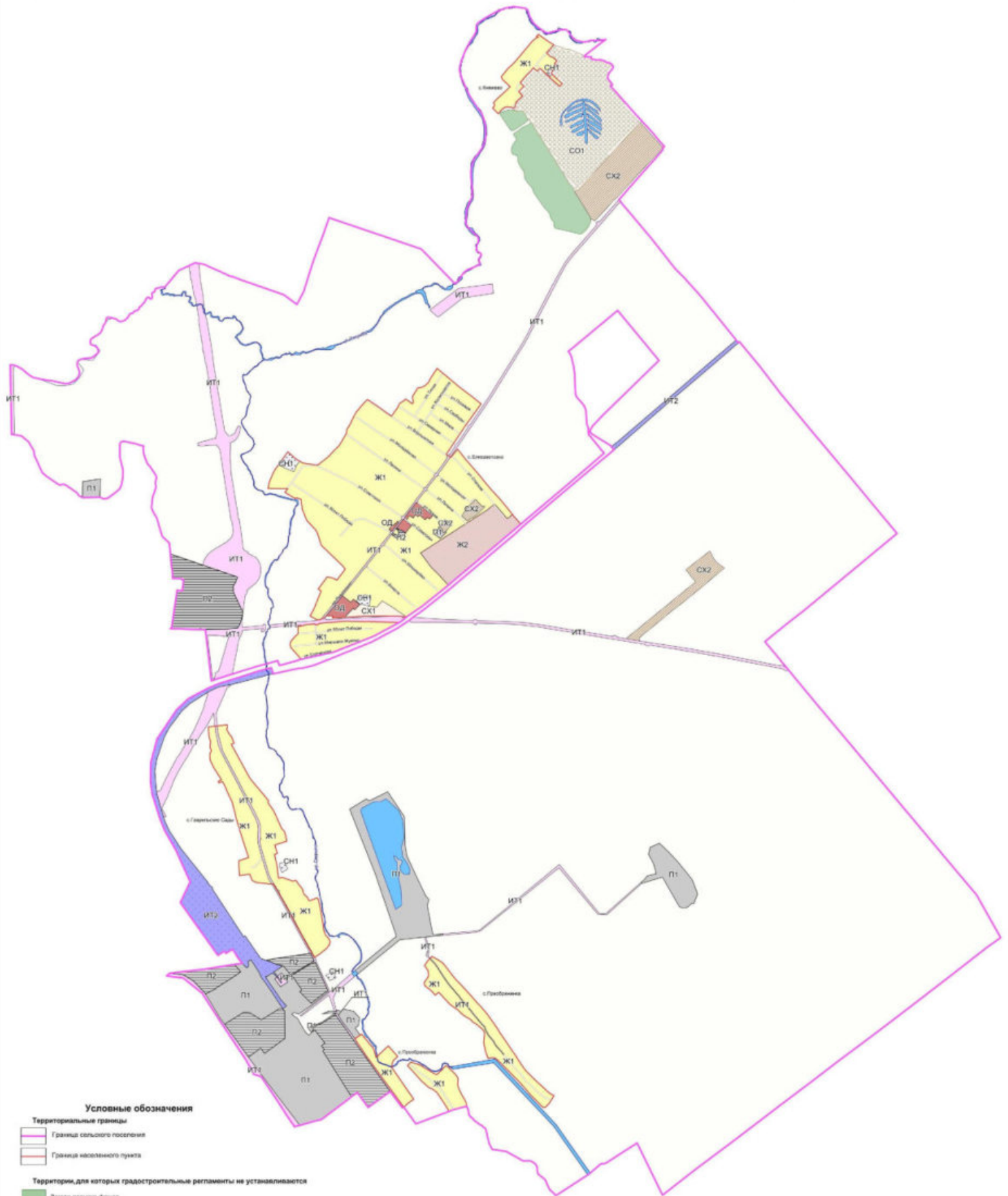
1. Карта градостроительного зонирования территории Елизаветовского сельского поселения Павловского муниципального района Воронежской области.



ПРАВИЛА ЗЕМЛЕПОЛЬЗОВАНИЯ И ЗАСТРОЙКИ

Карта градостроительного зонирования территории

Елизаветовского сельского поселения Павловского муниципального района Воронежской области



Условные обозначения

Территориальные границы

- Граница сельского поселения
- Граница населенного пункта

Территории, для которых градостроительные регламенты не устанавливаются


- Земли лесного фонда
- Сельскохозяйственные угодья в составе земель сельскохозяйственного назначения
- Земли, покрытые поверхностными водами

Территориальные зоны

- Ж1 Зона застройки индивидуальными жилыми домами
- Ж2 Зона застройки среднетяжелыми жилыми домами
- ОД Общественно-деловая зона
- П1 Производственная зона
- П2 Производственно-коммунальная зона

- СХ1 Зона сельскохозяйственного использования в границах населенных пунктов
- СХ2 Зона сельскохозяйственного производства
- ИТ1 Зона улиц, дорог, инженерной и транспортной инфраструктуры
- ИТ2 Зона железнодорожного транспорта
- ОН1 Зона ритуальных объектов
- ОО1 Зона садоводства и огородничества

- ##### Объекты транспортной инфраструктуры
- Улично-дорожная сеть населенного пункта

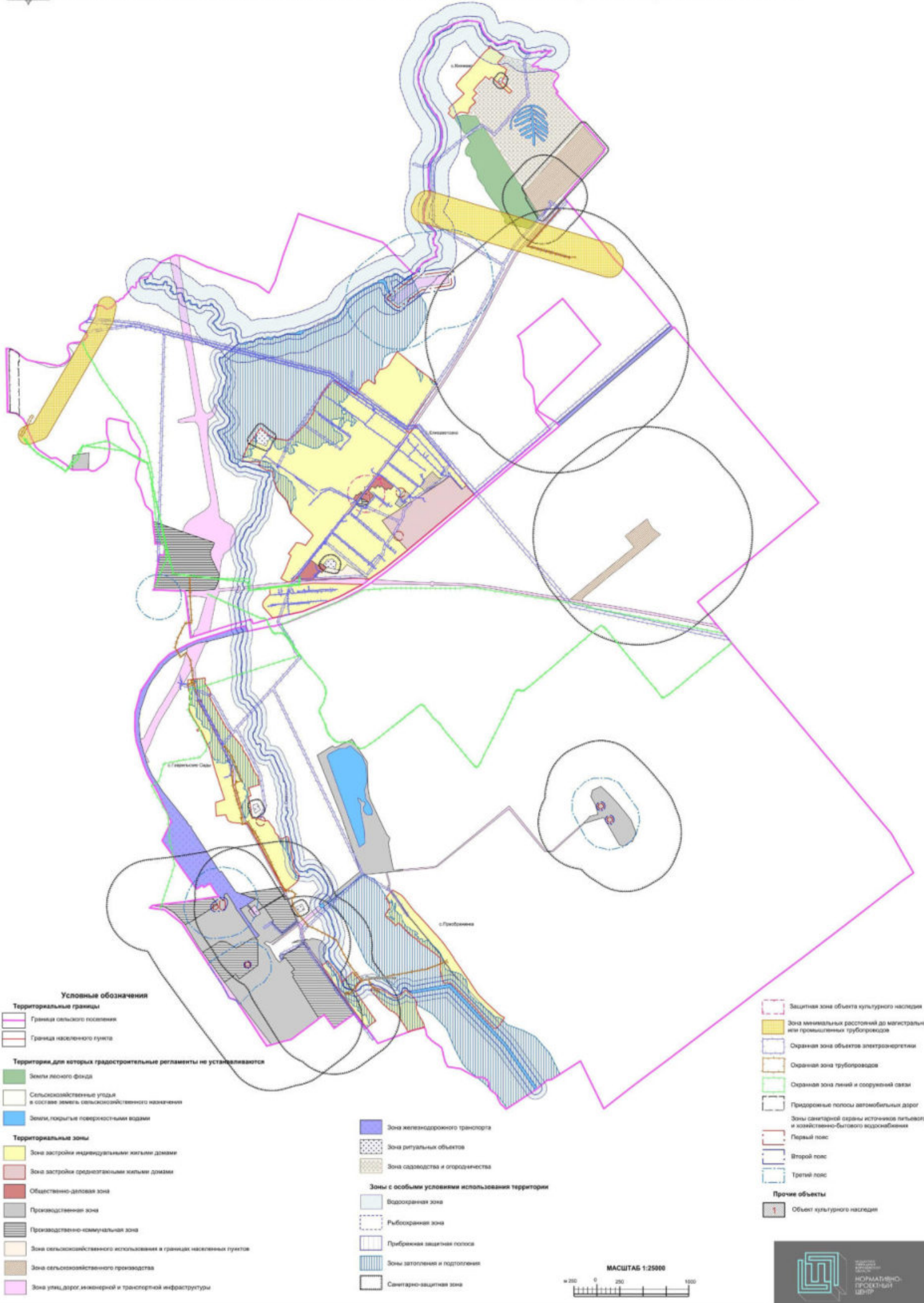


2. Карта градостроительного зонирования с отображением зон с особыми условиями использования территории Елизаветовского сельского поселения Павловского муниципального района Воронежской области.



ПРАВИЛА ЗЕМЛЕПОЛЬЗОВАНИЯ И ЗАСТРОЙКИ

Карта градостроительного зонирования с отображением зон с особыми условиями использования территории
Елизаветовского сельского поселения Павловского муниципального района Воронежской области



2.1. На территории Elizavetovskogo сельского поселения Павловского муниципального района Воронежской области располагаются следующие объекты культурного наследия:

п/п	Наименование объекта культурного наследия	Сведения о границах территории объекта культурного наследия	Сведения о границах защитной зоны объекта культурного наследия	Сведения о границах зоны охраны объекта культурного наследия
1.	Братская могила № 342	Не установлена	Установлена приказом управления по охране объектов культурного наследия Воронежской области от 12.11.2019 № 71-01-07/287 «Об утверждении графического описания местоположения границ (с перечнем координат характерных точек этих границ) защитных зон объектов культурного наследия, расположенных на территории Воронежской области»	Не установлена

18. Перечень территориальных зон, установленных на карте градостроительного зонирования

1. Порядок установления территориальных зон определен статьей 34 ГрК РФ. На карте градостроительного зонирования установлены следующие виды территориальных зон:

Наименование территориальной зоны	Кодовое обозначение территориальной зоны
Жилые зоны	
Зона застройки индивидуальными жилыми домами	Ж1

Наименование территориальной зоны	Кодовое обозначение территориальной зоны
Зона застройки среднеэтажными жилыми домами	Ж2
Общественно-деловые зоны	
Общественно-деловая зона	ОД
Производственные и коммунально-складские зоны	
Производственная зона	П1
Производственно-коммунальная зона	П2
Зоны инженерной и транспортной инфраструктуры	
Зона улиц, дорог, инженерной и транспортной инфраструктуры	ИТ1
Зона железнодорожного транспорта	ИТ2
Зоны сельскохозяйственного использования	
Зона сельскохозяйственного использования в границах населенных пунктов	СХ1
Зона сельскохозяйственного производства	СХ2
Зоны специального назначения	
Зона ритуальных объектов	СН1
Зоны ведения садоводства для собственных нужд граждан	
Зона садоводства и огородничества	СО1

2. Сведения о границах территориальных зон, содержащие графическое описание местоположения границ территориальных зон, перечень координат характерных точек границ территориальных зон села Елизаветовка, являются приложением № 1 к настоящим Правилам.

3. Сведения о границах территориальных зон, содержащие графическое описание местоположения границ территориальных зон, перечень координат характерных точек границ территориальных зон села Гаврильские Сады, являются приложением № 2 к настоящим Правилам.

4. Сведения о границах территориальных зон, содержащие графическое описание местоположения границ территориальных зон, перечень координат характерных точек границ территориальных зон села Княжево, являются приложением № 3 к настоящим Правилам.

5. Сведения о границах территориальных зон, содержащие графическое описание местоположения границ территориальных зон, перечень координат характерных точек границ территориальных зон села Преображенка, являются приложением № 4 к настоящим Правилам.

6. Сведения о границах территориальных зон, содержащие графическое описание местоположения границ территориальных зон, перечень координат характерных точек границ территориальных зон, расположенных за границами населенных пунктов на территории Елизаветовского сельского поселения, являются приложением № 5 к настоящим Правилам.

ЧАСТЬ III. ГРАДОСТРОИТЕЛЬНЫЕ РЕГЛАМЕНТЫ

19. Общие положения о градостроительном регламенте

1. Градостроительным регламентом определяется правовой режим земельных участков, равно как всего, что находится над и под поверхностью земельных участков и используется в процессе их застройки и последующей эксплуатации объектов капитального строительства.

2. Действие градостроительного регламента распространяется в равной мере на все земельные участки и объекты капитального строительства, расположенные в пределах границ территориальной зоны, обозначенной на карте градостроительного зонирования.

3. Земли и земельные участки, на которые действие градостроительных регламентов не распространяется или для которых градостроительные регламенты не устанавливаются, определены статьей 36 ГрК РФ.

20. Виды разрешенного использования

1. Разрешенное использование земельных участков и объектов капитального строительства может быть следующих видов:

- основные виды разрешенного использования;
- условно разрешенные виды использования;
- вспомогательные виды разрешенного использования, допустимые только в качестве дополнительных по отношению к основным видам разрешенного использования и условно разрешенным видам использования и осуществляемые совместно с ними.

2. Виды разрешенного использования (далее – ВРИ) земельных участков в настоящих Правилах определяются в соответствии с приказом Министерства экономического развития Российской Федерации от 01.09.2014 № 540 «Об утверждении классификатора видов разрешенного использования земельных участков».

21. Градостроительные регламенты территориальных зон

1. Зона застройки индивидуальными жилыми домами – Ж1

№ п/п	Код ВРИ	Наименование ВРИ	Предельные (минимальные и (или) максимальные) размеры земельных участков, в том числе их площадь, м ²		Максимальный процент застройки в границах земельного участка	Предельное количество этажей или предельная высота зданий, строений, сооружений	Минимальные отступы от границ земельных участков в целях определения мест допустимого размещения зданий, строений, сооружений, за пределами которых запрещено строительство зданий, строений, сооружений
			min	max			
1	2.1	Для индивидуального жилищного строительства	300	5000	50%	3 этажа	3 метра
2	2.3	Блокированная жилая застройка	80	3000	50%	3 этажа	3 метра; 0 метров – при примыкании к соседним зданиям
3	2.2	Для ведения личного подсобного хозяйства (приусадебный земельный участок)	300	5000	30%	3 этажа	3 метра
4	1.19	Сенокосение	600	50000	0%		
5	1.20	Выпас сельскохозяйственных животных	300	50000	0%		
6	3.1.1	Предоставление коммунальных услуг	не подлежит установлению	5000			не подлежит установлению
7	3.2.3	Оказание услуг связи	не подлежит установлению				
8	3.4.1	Амбулаторно-поликлиническое обслуживание	не подлежит установлению		60%	3 этажа	3 метра
9	3.6.2.	Парки культуры и отдыха	не подлежит установлению				
10	5.1.3	Площадки для занятий спортом	не подлежит установлению				
11	11.0	Водные объекты	не подлежит установлению				
12	11.1	Общее пользование водными объектами	не подлежит установлению				
13	12.0.1	Улично-дорожная сеть	не подлежит установлению				
14	12.0.2	Благоустройство территории	не подлежит установлению				

№ п/п	Код ВРИ	Наименование ВРИ	Предельные (минимальные и (или) максимальные) размеры земельных участков, в том числе их площадь, м ²		Максимальный процент застройки в границах земельного участка	Предельное количество этажей или предельная высота зданий, строений, сооружений	Минимальные отступы от границ земельных участков в целях определения мест допустимого размещения зданий, строений, сооружений, за пределами которого запрещено строительство зданий, строений, сооружений	
			min	max				
УСЛОВНО РАЗРЕШЕННЫЕ ВИДЫ ИСПОЛЬЗОВАНИЯ ЗЕМЕЛЬНЫХ УЧАСТКОВ И ОБЪЕКТОВ КАПИТАЛЬНОГО СТРОИТЕЛЬСТВА								
15	2.1.1	Малозэтажная многоквартирная жилая застройка	600	10000	45%	4 этажа	6 метров	
16	2.7.1	Хранение автотранспорта	не подлежат установлению					
17	3.2.4	Общжития	600	не подлежит установлению	45%	4 этажа	6 метров	
18	3.3	Бытовое обслуживание	200	5000	60%	3 этажа	3 метра	
19	3.7.1	Осуществление религиозных обрядов	не подлежат установлению					3 метра
20	3.10.1	Амбулаторное ветеринарное обслуживание	200	5000	60%	3 этажа	3 метра	
21	4.1	Деловое управление	не подлежат установлению					3 метра
22	4.4	Магазины	200	5000	60%	4 этажа	3 метра	
23	4.5	Банковская и страховая деятельность	не подлежат установлению					3 метра
24	4.6	Общественное питание	200	5000	50%	3 этажа	3 метра	
25	4.7	Гостиничное обслуживание	600	не подлежит установлению	45%	4 этажа	6 метров	
26	4.9	Служебные гаражи	не подлежит установлению	5000	60%	не подлежит установлению	3 метра	
27	5.1.2	Обеспечение занятий спортом в помещениях	не подлежат установлению					3 метра
28	8.3	Обеспечение внутреннего правопорядка	не подлежат установлению					3 метра
29	13.1	Ведение огородничества	100	4500	0%	не подлежат установлению		
30	13.2	Ведение садоводства	600	2000	30%	3 этажа	3 метра	

Ограничения использования земельных участков и объектов капитального строительства, устанавливаемые в соответствии с законодательством Российской Федерации, определяются пунктом 22 настоящих Правил.

2. Зона застройки среднеэтажными жилыми домами – Ж2

№ п/п	Код ВРИ	Наименование ВРИ	Предельные (минимальные и (или) максимальные) размеры земельных участков, в том числе их площадь, м ²		Максимальный процент застройки в границах земельного участка	Предельное количество этажей или предельная высота зданий, строений, сооружений	Минимальные отступы от границ земельных участков в целях определения мест допустимого размещения зданий, строений, сооружений, за пределами которых запрещено строительство зданий, строений, сооружений	
			min	max				
ОСНОВНЫЕ ВИДЫ РАЗРЕШЕННОГО ИСПОЛЬЗОВАНИЯ ЗЕМЕЛЬНЫХ УЧАСТКОВ И ОБЪЕКТОВ КАПИТАЛЬНОГО СТРОИТЕЛЬСТВА								
1	2.1	Для индивидуального жилищного строительства	300	5000	50%	3 этажа	3 метра	
2	2.5	Среднеэтажная жилая застройка	800	не подлежит установлению	40%	8 этажей	6 метров	
3	2.1.1	Малозатяжная многоквартирная жилая застройка	600	не подлежит установлению	45%	4 этажа	6 метров	
4	2.3	Блокированная жилая застройка	80	3000	50%	3 этажа	3 метра; 0 метров – при примыкании к соседним зданиям	
5	2.7.1	Хранение автотранспорта	не подлежат установлению					
6	3.2.4	Общезития	600	не подлежит установлению	45%	8 этажей	6 метров	
7	3.1.1	Предоставление коммунальных услуг	не подлежит установлению	5000	не подлежит установлению	не подлежит установлению	1 метр	
8	3.3	Бытовое обслуживание	200	500	60%	15 метров	3 метра	
9	3.5.1	Дошкольное, начальное и среднее общее образование	не подлежат установлению					3 метра
10	3.6.2.	Парки культуры и отдыха	не подлежат установлению					
11	4.4	Магазины	200	5000	50%	3 этажа	3 метра	
12	4.5	Банковская и страховая деятельность	не подлежат установлению					6 метров

№ п/п	Код ВРИ	Наименование ВРИ	Предельные (минимальные и (или) максимальные) размеры земельных участков, в том числе их площадь, м ²		Максимальный процент застройки в границах земельного участка	Предельное количество этажей или предельная высота зданий, строений, сооружений	Минимальные отступы от границ земельных участков в целях определения мест допустимого размещения зданий, строений, сооружений за пределами которых запрещено строительство зданий, строений, сооружений
			min	max			
13	4.6	Общественное питание	400	5000	50%	3 этажа	3 метра
14	4.7	Гостиничное обслуживание	600	не подлежит установлению	45%	5 этажей	6 метров
15	5.1.2	Обеспечение занятий спортом в помещениях	не подлежат установлению	не подлежат установлению	50%	не подлежит установлению	3 метра
16	5.1.3	Площадки для занятий спортом	не подлежат установлению	не подлежат установлению			
17	12.0.1	Улично-дорожная сеть	не подлежат установлению	не подлежат установлению			
18	12.0.2	Благоустройство территории	не подлежат установлению	не подлежат установлению			
УСЛОВНО РАЗРЕШЕННЫЕ ВИДЫ ИСПОЛЬЗОВАНИЯ ЗЕМЕЛЬНЫХ УЧАСТКОВ И ОБЪЕКТОВ КАПИТАЛЬНОГО СТРОИТЕЛЬСТВА							
19	4.1	Деловое управление	не подлежат установлению	не подлежат установлению	50%	3 этажа	3 метра
20	4.9	Служебные гаражи	не подлежат установлению	5000	60%	не подлежит установлению	3 метра

Ограничения использования земельных участков и объектов капитального строительства, устанавливаемые в соответствии с законодательством Российской Федерации, определяются пунктом 22 настоящих Правил.

3. Общественно-деловая зона – ОД

№ п/п	Код ВРИ	Наименование ВРИ	Предельные (минимальные и (или) максимальные) размеры земельных участков, в том числе их площадь, м ²		Максимальный процент застройки в границах земельного участка	Предельное количество этажей или предельная высота зданий, строений, сооружений	Минимальные отступы от границ земельных участков в целях определения мест допустимого размещения зданий, строений, сооружений, за пределами которых запрещено строительство зданий, строений, сооружений
			min	max			
ОСНОВНЫЕ ВИДЫ РАЗРЕШЕННОГО ИСПОЛЬЗОВАНИЯ ЗЕМЕЛЬНЫХ УЧАСТКОВ И ОБЪЕКТОВ КАПИТАЛЬНОГО СТРОИТЕЛЬСТВА							
1	3.1.1	Предоставление коммунальных услуг	не подлежит установлению	5000	не подлежит установлению		
2	3.2.3	Оказание услуг связи	не подлежат установлению		60%	не подлежит установлению	6 метров
3	3.2.4	Общезития	600	не подлежит установлению	45%	не подлежит установлению	6 метров
4	3.3	Бытовое обслуживание	200	не подлежит установлению	60%	не подлежит установлению	6 метров
5	3.4.1	Амбулаторно-поликлиническое обслуживание	не подлежат установлению			не подлежит установлению	6 метров
6	3.4.2	Стационарное медицинское обслуживание	не подлежат установлению		45%	не подлежит установлению	6 метров
7	3.4.3	Медицинские организации особого назначения	не подлежат установлению				6 метров
8	3.5.1	Дошкольное, начальное и среднее общее образование	не подлежат установлению			4 этажа	6 метров
9	3.6.1	Объекты культурно-досуговой деятельности	не подлежат установлению		60%	не подлежит установлению	6 метров
10	3.6.2.	Парки культуры и отдыха	не подлежат установлению				6 метров
11	3.7.1	Осуществление религиозных обрядов	не подлежат установлению				6 метров
12	3.8.1	Государственное управление	не подлежат установлению		60%	не подлежит установлению	6 метров
13	3.10.1	Амбулаторное ветеринарное обслуживание	не подлежат установлению		60%	3 этажа	3 метра
14	4.1	Деловое управление	не подлежат установлению		50%	не подлежит установлению	6 метров
15	4.3	Рынки	не подлежат установлению		45%	не подлежит установлению	6 метров
16	4.4	Магазины	200	не подлежит	60%	не подлежит установлению	3 метра

№ п/п	Код ВРИ	Наименование ВРИ	Предельные (минимальные и (или) максимальные) размеры земельных участков, в том числе их площадь, м ²		Максимальный процент застройки в границах земельного участка	Предельное количество этажей или предельная высота зданий, строений, сооружений	Минимальные отступы от границ земельных участков в целях определения мест допустимого размещения зданий, строений, сооружений, за пределами которых запрещено строительство зданий, строений, сооружений
			min	max			
17	4.5	Банковская и страховая деятельность	не подлежат установлению	установлению	60%	не подлежит установлению	6 метров
18	4.6	Общественное питание	400	не подлежит установлению	50%	не подлежит установлению	6 метров
19	4.7	Гостиничное обслуживание	600	не подлежит установлению	45%	не подлежит установлению	6 метров
20	4.8.1	Развлекательные мероприятия	не подлежат установлению	установлению	45%	не подлежит установлению	6 метров
21	4.9	Служебные гаражи	не подлежат установлению	установлению	45%	не подлежит установлению	3 метра
22	5.1.2	Обеспечение занятий спортом в помещениях	не подлежат установлению	установлению	45%	не подлежит установлению	6 метров
23	5.1.3	Площадки для занятий спортом	не подлежат установлению	установлению			
24	5.1.4	Оборудованные площадки для занятий спортом	не подлежат установлению	установлению			3 метра
25	7.2.2	Обслуживание перевозок пассажиров	не подлежат установлению	установлению			6 метров
26	7.2.3	Стоянки транспорта общего пользования	не подлежат установлению	установлению			6 метров
27	8.3	Обеспечение внутреннего правопорядка	не подлежат установлению	установлению			3 метра
28	9.3	Историко-культурная деятельность	не подлежат установлению	установлению			
29	12.0.1	Лично-дорожная сеть	не подлежат установлению	установлению			
30	12.0.2	Благоустройство территории	не подлежат установлению	установлению			
УСЛОВНО РАЗРЕШЕННЫЕ ВИДЫ ИСПОЛЬЗОВАНИЯ ЗЕМЕЛЬНЫХ УЧАСТКОВ И ОБЪЕКТОВ КАПИТАЛЬНОГО СТРОИТЕЛЬСТВА							
31	2.1	Для индивидуального жилищного строительства	300	1000	50%	3 этажа	3 метра
32	2.2	Для ведения личного подсобного хозяйства (приусадебный	300	5000	40%	3 этажа	3 метра

№ п/п	Код ВРИ	Наименование ВРИ	Предельные (минимальные и (или) максимальные) размеры земельных участков, в том числе их площадь, м ²		Максимальный процент застройки в границах земельного участка	Предельное количество этажей или предельная высота зданий, строений, сооружений	Минимальные отступы от границ земельных участков в целях определения мест допустимого размещения зданий, строений, сооружений, за пределами которых запрещено строительство зданий, строений, сооружений	
			min	max				
33	2.3	Блокированная жилая застройка	80	3000	50%	3этажа	3 метра; 0 метров – при примыкании к соседним зданиям	
34	2.7.1	Хранение автотранспорта	не подлежат установлению					1 метр

Ограничения использования земельных участков и объектов капитального строительства, устанавливаемые в соответствии с законодательством Российской Федерации, определяются пунктом 22 настоящих Правил.

4. Производственная зона – III

№ п/п	Код ВРИ	Наименование ВРИ	Предельные (минимальные и (или) максимальные) размеры земельных участков, в том числе их площадь, м ²		Максимальный процент застройки в границах земельного участка	Предельное количество этажей или предельная высота зданий, строений, сооружений	Минимальные отступы от границ земельных участков в целях определения мест допустимого размещения зданий, строений, сооружений, за пределами которых запрещено строительство зданий, строений, сооружений	
			min	max				
ОСНОВНЫЕ ВИДЫ РАЗРЕШЕННОГО ИСПОЛЬЗОВАНИЯ ЗЕМЕЛЬНЫХ УЧАСТКОВ И ОБЪЕКТОВ КАПИТАЛЬНОГО СТРОИТЕЛЬСТВА								
1	1.15	Хранение и переработка сельскохозяйственной продукции	не подлежат установлению					3 метра
2	1.18	Обеспечение	не подлежат установлению					3 метра

№ п/п	Код ВРИ	Наименование ВРИ	Предельные (минимальные и (или) максимальные) размеры земельных участков, в том числе их площадь, м ²		Максимальный процент застройки в границах земельного участка	Предельное количество этажей или предельная высота зданий, строений, сооружений	Минимальные отступы от границ земельных участков в целях определения мест допустимого размещения зданий, строений, сооружений, за пределами которых запрещено строительство зданий, строений, сооружений
			min	max			
3	3.1	сельскохозяйственного производства Коммунальное обслуживание	не подлежат установлению				
4	5.1.4	Оборудованные площадки для занятий спортом	не подлежат установлению				3 метра
5	6.3	Легкая промышленность	не подлежат установлению				3 метра
6	6.6	Строительная промышленность	не подлежат установлению				3 метра
7	6.8	Связь	не подлежат установлению				3 метра
8	7.2.3	Стоянки транспорта общего пользования	не подлежат установлению				3 метра
9	4.1	Целовое управление	не подлежат установлению		50%	не подлежит установлению	3 метра
10	4.4	Магазины	200	не подлежит установлению	50%	не подлежит установлению	3 метра
11	4.6	Общественное питание	400	не подлежит установлению	50%	не подлежит установлению	3 метра
12	4.9	Служебные гаражи	не подлежат установлению				3 метра
13	4.9.1.1	Заправка транспортных средств	не подлежат установлению				3 метра
14	4.9.1.4	Ремонт автомобилей	не подлежат установлению				3 метра
15	7.1.1	Железнодорожные пути	не подлежат установлению				
16	7.2.1	Размещение автомобильных дорог	не подлежат установлению				
17	8.3	Обеспечение внутреннего правопорядка	не подлежат установлению				3 метра
18	11.0	Водные объекты	не подлежат установлению				
19	11.2	Специальное пользование водными объектами	не подлежат установлению				

№ п/п	Код ВРИ	Наименование ВРИ	Предельные (минимальные и (или) максимальные) размеры земельных участков, в том числе их площадь, м ²		Максимальный процент застройки в границах земельного участка	Предельное количество этажей или предельная высота зданий, строений, сооружений	Минимальные отступы от границ земельных участков в целях определения мест допустимого размещения зданий, строений, сооружений, за пределами которых запрещено строительство зданий, строений, сооружений
			min	max			
20	11.3	Гидротехнические сооружения	не подлежат установлению				
21	12.0.2	Благоустройство территории	не подлежит установлению				
УСЛОВНО РАЗРЕШЕННЫЕ ВИДЫ ИСПОЛЬЗОВАНИЯ ЗЕМЕЛЬНЫХ УЧАСТКОВ И ОБЪЕКТОВ КАПИТАЛЬНОГО СТРОИТЕЛЬСТВА							
22	4.7	Гостиничное обслуживание	600	не подлежит установлению	45%	не подлежит установлению	3 метра
23	3.4.1	Амбулаторно-поликлиническое обслуживание	не подлежат установлению			3 этажа	3 метра
24	7.1.1	Железнодорожные пути	не подлежат установлению				

Ограничения использования земельных участков и объектов капитального строительства, устанавливаемые в соответствии с законодательством Российской Федерации, определяются пунктом 22 настоящих Правил.

5. Производственно-коммунальная зона – П2

№ п/п	Код ВРИ	Наименование ВРИ	Предельные (минимальные и (или) максимальные) размеры земельных участков, в том числе их площадь, м ²		Максимальный процент застройки в границах земельного участка	Предельное количество этажей или предельная высота зданий, строений, сооружений	Минимальные отступы от границ земельных участков в целях определения мест допустимого размещения зданий, строений, сооружений, за пределами которых запрещено строительство зданий, строений, сооружений
			min	max			
ОСНОВНЫЕ ВИДЫ РАЗРЕШЕННОГО ИСПОЛЬЗОВАНИЯ ЗЕМЕЛЬНЫХ УЧАСТКОВ И ОБЪЕКТОВ КАПИТАЛЬНОГО СТРОИТЕЛЬСТВА							

№ п/п	Код ВРИ	Наименование ВРИ	Пределы (минимальные и (или) максимальные) размеры земельных участков, в том числе их площадь, м ²		Максимальный процент застройки в границах земельного участка	Пределное количество этажей или предельная высота зданий, строений, сооружений	Минимальные отступы от границ земельных участков в целях определения мест допустимого размещения зданий, строений, сооружений, за пределами которых запрещено строительство зданий, строений, сооружений
			min	max			
1	1.15	Хранение и переработка сельскохозяйственной продукции	не подлежат установлению		не подлежит установлению	не подлежит установлению	3 метра
2	1.18	Обеспечение сельскохозяйственного производства	не подлежат установлению		не подлежит установлению	не подлежит установлению	3 метра
3	2.7.1	Хранение автотранспорта	не подлежат установлению				1 метр
4	3.1	Коммунальное обслуживание	не подлежат установлению				
5	3.3	Бытовое обслуживание	200	не подлежит установлению	60%	не подлежит установлению	3 метра
6	4.1	Деловое управление	не подлежат установлению		60%	не подлежит установлению	3 метра
7	4.4	Магазины	200	не подлежит установлению	50%	не подлежит установлению	3 метра
8	4.9	Служебные гаражи	не подлежат установлению				3 метра
9	4.9.1.1	Заправка транспортных средств	не подлежат установлению				3 метра
10	4.9.1.4	Ремонт автомобилей	не подлежат установлению				3 метра
11	7.2.1	Размещение автомобильных дорог	не подлежат установлению				
12	8.3	Обеспечение внутреннего правопорядка	не подлежат установлению				3 метра
13	12.0	Земельные участки (территории) общего пользования	не подлежат установлению				
УСЛОВНО РАЗРЕШЕННЫЕ ВИДЫ ИСПОЛЬЗОВАНИЯ ЗЕМЕЛЬНЫХ УЧАСТКОВ И ОБЪЕКТОВ КАПИТАЛЬНОГО СТРОИТЕЛЬСТВА							
14	4.6	Общественное питание	400	не подлежит установлению	50%	не подлежит установлению	3 метра
15	5.1.4	Оборудованные площадки для занятий спортом	не подлежат установлению				3 метра
16	6.6	Строительная промышленность	не подлежат установлению		не подлежит установлению	не подлежит установлению	3 метра
17	7.1.1	Железнодорожные пути	не подлежат установлению				

Ограничения использования земельных участков и объектов капитального строительства, устанавливаемые в соответствии с законодательством Российской Федерации, определяются пунктом 22 настоящих Правил.

6. Зона улиц, дорог, инженерной и транспортной инфраструктуры – ИТ1

№ п/п	Код ВРИ	Наименование ВРИ	Предельные (минимальные и (или) максимальные) размеры земельных участков, в том числе их площадь, м ²		Максимальный процент застройки в границах земельного участка	Предельное количество этажей или предельная высота зданий, строений, сооружений	Минимальные отступы от границ земельных участков в целях определения мест допустимого размещения зданий, строений, сооружений, за пределами которых запрещено строительство зданий, строений, сооружений
			min	max			
ОСНОВНЫЕ ВИДЫ РАЗРЕШЕННОГО ИСПОЛЬЗОВАНИЯ ЗЕМЕЛЬНЫХ УЧАСТКОВ И ОБЪЕКТОВ КАПИТАЛЬНОГО СТРОИТЕЛЬСТВА							
1	7.2.1	Размещение автомобильных дорог	не подлежат установлению				
2	7.2.2	Обслуживание перевозок пассажиров	не подлежат установлению				3 метра
3	7.2.3	Стоянки транспорта общего пользования	не подлежат установлению				
4	3.1.1	Предоставление коммунальных услуг	не подлежат установлению				
5	6.8	Связь	не подлежат установлению				3 метра
6	6.7	Энергетика	не подлежат установлению				3 метра
7	11.2	Специальное пользование водными объектами	не подлежат установлению				
8	11.3	Гидротехнические сооружения	не подлежат установлению				
9	12.0.1	Улично-дорожная сеть	не подлежат установлению				
УСЛОВНО РАЗРЕШЕННЫЕ ВИДЫ ИСПОЛЬЗОВАНИЯ ЗЕМЕЛЬНЫХ УЧАСТКОВ И ОБЪЕКТОВ КАПИТАЛЬНОГО СТРОИТЕЛЬСТВА							
10	2.7.1	Хранение автотранспорта	не подлежат установлению				1 метр
11	4.9.1	Объекты дорожного сервиса	не подлежат установлению				3 метра

Ограничения использования земельных участков и объектов капитального строительства, устанавливаемые в соответствии с законодательством Российской Федерации, определяются пунктом 22 настоящих Правил.

7. Зона железнодорожного транспорта – ИТ2

№ п/п	Код ВРИ	Наименование ВРИ	Предельные (минимальные и (или) максимальные) размеры земельных участков, в том числе их площадь, м ²		Максимальный процент застройки в границах земельного участка	Предельное количество этажей или предельная высота зданий, строений, сооружений	Минимальные отступы от границ земельных участков в целях определения мест допустимого размещения зданий, строений, сооружений, за пределами которых запрещено строительство зданий, строений, сооружений
			min	max			
ОСНОВНЫЕ ВИДЫ РАЗРЕШЕННОГО ИСПОЛЬЗОВАНИЯ ЗЕМЕЛЬНЫХ УЧАСТКОВ И ОБЪЕКТОВ КАПИТАЛЬНОГО СТРОИТЕЛЬСТВА							
1	7.1	Железнодорожный транспорт	не подлежат установлению				3 метра
2	3.1.1	Предоставление коммунальных услуг	не подлежат установлению				
3	8.3	Обеспечение внутреннего правопорядка	не подлежат установлению				3 метра

Ограничения использования земельных участков и объектов капитального строительства, устанавливаемые в соответствии с законодательством Российской Федерации, определяются пунктом 22 настоящих Правил.

8. Зона сельскохозяйственного использования в границах населенных пунктов – СХ1

№ п/п	Код ВРИ	Наименование ВРИ	Предельные (минимальные и (или) максимальные) размеры земельных участков, в том числе их площадь, м ²		Максимальный процент застройки в границах земельного участка	Предельное количество этажей или предельная высота зданий, строений, сооружений	Минимальные отступы от границ земельных участков в целях определения мест допустимого размещения зданий, строений, сооружений, за пределами которых запрещено строительство зданий, строений, сооружений
			min	max			
ОСНОВНЫЕ ВИДЫ РАЗРЕШЕННОГО ИСПОЛЬЗОВАНИЯ ЗЕМЕЛЬНЫХ УЧАСТКОВ И ОБЪЕКТОВ КАПИТАЛЬНОГО СТРОИТЕЛЬСТВА							
1	1.19	Сенокосение	не подлежат установлению				
2	1.20	Выпас сельскохозяйственных животных	не подлежат установлению				
3	3.1.1	Предоставление коммунальных услуг	не подлежат установлению				
4	12.0	Земельные участки (территории) общего пользования	не подлежит установлению				

Ограничения использования земельных участков и объектов капитального строительства, устанавливаемые в соответствии с законодательством Российской Федерации, определяются пунктом 22 настоящих Правил.

9. Зона сельскохозяйственного производства – СХЗ

№ п/п	Код ВРИ	Наименование ВРИ	Предельные (минимальные и (или) максимальные) размеры земельных участков, в том числе их площадь, м ²		Максимальный процент застройки в границах земельного участка	Предельное количество этажей или предельная высота зданий, строений, сооружений	Минимальные отступы от границ земельных участков в целях определения мест допустимого размещения зданий, строений, сооружений, за пределами которых запрещено строительство зданий, строений, сооружений
			min	max			
ОСНОВНЫЕ ВИДЫ РАЗРЕШЕННОГО ИСПОЛЬЗОВАНИЯ ЗЕМЕЛЬНЫХ УЧАСТКОВ И ОБЪЕКТОВ КАПИТАЛЬНОГО СТРОИТЕЛЬСТВА							
1	1.1	Растениеводство	не подлежат установлению				
2	1.15	Хранение и переработка сельскохозяйственной продукции	не подлежат установлению				3 метра
3	1.18	Обеспечение сельскохозяйственного производства	не подлежат установлению				3 метра
4	3.1.1	Предоставление коммунальных услуг	не подлежат установлению				
5	4.1	Деловое управление	не подлежат установлению		50%	не подлежит установлению	3 метра
6	4.4	Магазины	не подлежат установлению		50%	не подлежит установлению	3 метра
7	4.9.1.1	Заправка транспортных средств	не подлежат установлению				
8	6.9	Склады	не подлежат установлению			1 этаж	3 метра
9	6.9.1	Складские площадки	не подлежат установлению		60%	не подлежит установлению	3 метра
10	12.0	Земельные участки (территории) общего пользования	не подлежат установлению				

Ограничения использования земельных участков и объектов капитального строительства, устанавливаемые в соответствии с законодательством Российской Федерации, определяются пунктом 22 настоящих Правил.

10. Зона ритуальных объектов - СН1

№ п/п	Код ВРИ	Наименование ВРИ	Предельные (минимальные и (или) максимальные) размеры земельных участков, в том числе их площадь, м ²		Максимальный процент застройки в границах земельного участка	Предельное количество этажей или предельная высота зданий, строений, сооружений	Минимальные отступы от границ земельных участков в целях определения мест допустимого размещения зданий, строений, сооружений, за пределами которых запрещено строительство зданий, строений, сооружений	
			min	max				
ОСНОВНЫЕ ВИДЫ РАЗРЕШЕННОГО ИСПОЛЬЗОВАНИЯ ЗЕМЕЛЬНЫХ УЧАСТКОВ И ОБЪЕКТОВ КАПИТАЛЬНОГО СТРОИТЕЛЬСТВА								
1	12.1	Ритуальная деятельность	не подлежит установлению	400000			3 метра	
2	12.0	Земельные участки (территории) общего пользования	не подлежат установлению					
3	3.1.1	Предоставление коммунальных услуг	не подлежат установлению					
УСЛОВНО РАЗРЕШЕННЫЕ ВИДЫ ИСПОЛЬЗОВАНИЯ ЗЕМЕЛЬНЫХ УЧАСТКОВ И ОБЪЕКТОВ КАПИТАЛЬНОГО СТРОИТЕЛЬСТВА								
4	3.7.1	Осуществление религиозных обрядов	не подлежат установлению					3 метра

Ограничения использования земельных участков и объектов капитального строительства, устанавливаемые в соответствии с законодательством Российской Федерации, определяются пунктом 22 настоящих Правил.

11. Зона садоводства и огородничества – СО1

№ п/п	Код ВРИ	Наименование ВРИ	Предельные (минимальные и (или) максимальные) размеры земельных участков, в том числе их площадь, м ²		Максимальный процент застройки в границах земельного участка	Предельное количество этажей или предельная высота зданий, строений, сооружений	Минимальные отступы от границ земельных участков в целях определения мест допустимого размещения зданий, строений, сооружений, за пределами которых запрещено строительство зданий, строений, сооружений	
			min	max				
ОСНОВНЫЕ ВИДЫ РАЗРЕШЕННОГО ИСПОЛЬЗОВАНИЯ ЗЕМЕЛЬНЫХ УЧАСТКОВ И ОБЪЕКТОВ КАПИТАЛЬНОГО СТРОИТЕЛЬСТВА								
1	13.0	Земельные участки общего назначения	100	2000	50%	13 метров	3 метра	
2	13.1	Ведение огородничества	100	4500	0%	не подлежат установлению		
3	13.2	Ведение садоводства	600	2000	30%	3 этажа /13 метров	3 метра	
4	3.1.1	Предоставление коммунальных услуг	не подлежит установлению					
5	4.4	Магазины	200	не подлежит установлению	50%	13 метров	3 метра	
6	11.1	Общее пользование водными объектами	не подлежат установлению					
7	12.0	Земельные участки (территории) общего пользования	не подлежит установлению					
8	5.1.3	Площадки для занятий спортом	не подлежат установлению					
УСЛОВНО РАЗРЕШЕННЫЕ ВИДЫ ИСПОЛЬЗОВАНИЯ ЗЕМЕЛЬНЫХ УЧАСТКОВ И ОБЪЕКТОВ КАПИТАЛЬНОГО СТРОИТЕЛЬСТВА								
9	Не устанавливаются							

Ограничения использования земельных участков и объектов капитального строительства, устанавливаемые в соответствии с законодательством Российской Федерации, определяются пунктом 22 настоящих Правил.

22. Ограничения использования земельных участков и объектов капитального строительства, устанавливаемые в соответствии с законодательством Российской Федерации

1. На территории Elizavetovskogo сельского поселения Павловского района Воронежской области располагаются следующие зоны с особыми условиями использования территории:

- защитная зона объекта культурного наследия;
- охранный зона объектов электроэнергетики (объектов электросетевого хозяйства и объектов по производству электрической энергии);
- придорожные полосы автомобильных дорог;
- охранный зона трубопроводов (газопроводов, нефтепроводов и нефтепродуктопроводов, аммиакопроводов);
- охранный зона линий и сооружений связи;
- водоохранная (рыбоохранная) зона;
- прибрежная защитная полоса;
- зоны санитарной охраны источников питьевого и хозяйственно-бытового водоснабжения, а также устанавливаемые в случаях, предусмотренных Водным кодексом Российской Федерации, в отношении подземных водных объектов зоны специальной охраны;
- зоны затопления и подтопления;
- санитарно-защитная зона;
- зона минимальных расстояний до магистральных или промышленных трубопроводов (газопроводов, нефтепроводов и нефтепродуктопроводов, аммиакопроводов).

2. Ограничения для зон с особыми условиями использования территории установлены в соответствии с действующими нормативами.

№ п/п	Вид зоны	Ограничения в использовании земельных участков и объектов капитального строительства	Основания установления ограничений
1	Защитная зона объекта культурного наследия	Запрещается строительство объектов капитального строительства и их реконструкция, связанная с изменением их параметров (высоты, количества этажей, площади), за исключением строительства и реконструкции линейных объектов.	Приказ управления по охране объектов культурного наследия Воронежской области от 12.11.2019 № 71-01-07/287 «Об утверждении графического описания местоположения границ (с перечнем координат характерных точек этих границ) защитных зон объектов культурного наследия, расположенных на территории Воронежской области»
2	Охранная зона объектов электроэнергетики (объектов электросетевого хозяйства и объектов по производству электрической энергии)	<p>1. В охранных зонах объектов электросетевого хозяйства, размещенных на земельных участках, запрещается осуществлять любые действия, которые могут нарушить безопасную работу объектов электросетевого хозяйства, в том числе привести к их повреждению или уничтожению, и (или) повлечь причинение вреда жизни, здоровью граждан и имуществу физических или юридических лиц, а также повлечь нанесение экологического ущерба и возникновение пожаров, в том числе:</p> <ul style="list-style-type: none"> - набрасывать на провода и опоры воздушных линий электропередачи посторонние предметы, а также подниматься на опоры воздушных линий электропередачи; - размещать любые объекты и предметы (материалы) в пределах созданных в соответствии с требованиями нормативно-технических документов проходов и подъездов для доступа к объектам электросетевого хозяйства, а также проводить любые работы и возводить сооружения, которые могут препятствовать доступу к объектам электросетевого хозяйства, без создания необходимых для такого доступа проходов и подъездов; 	<p>Постановление Правительства Российской Федерации от 24.02.2009 № 160 «О порядке установления охранных зон объектов электросетевого хозяйства и особых условий использования земельных участков, расположенных в границах таких зон»</p> <p>Постановление Правительства Российской Федерации от 18.11.2013 № 1033 «О порядке установления охранных зон объектов по производству электрической энергии и особых условий использования земельных участков, расположенных в границах таких зон»</p>

- находиться в пределах огороженной территории и помещениях распределительных устройств и подстанций, открывать двери и люки распределительных устройств и подстанций, производить переключения и подключения в электрических сетях (указанное требование не распространяется на работников, занятых выполнением разрешённых в установленном порядке работ), разводить огонь в пределах охраняемых зон вводных и распределительных устройств, подстанций, воздушных линий электропередачи, а также в охраняемых зонах кабельных линий электропередачи;
- размещать свалки;
- производить работы ударными механизмами, сбрасывать тяжести массой свыше 5 тонн, производить сброс и слив едких и коррозионных веществ и горюче-смазочных материалов (в охраняемых зонах подземных кабельных линий электропередачи).
- 2. Для объектов электросетевого хозяйства напряжением свыше 1000 вольт, помимо действий, предусмотренных пунктом 1, запрещается:
 - складировать или размещать хранилища любых, в том числе горюче-смазочных материалов;
 - размещать детские и спортивные площадки, стадионы, рынки, торговые точки, полевые станы, загоны для скота, гаражи и стоянки всех видов машин и механизмов, проводить любые мероприятия, связанные с большим скоплением людей, не занятых выполнением разрешённых в установленном порядке работ (в охраняемых зонах воздушных линий электропередачи);
 - использовать (запускать) любые летательные аппараты, в том числе воздушных змеев, спортивные модели летательных аппаратов (в охраняемых зонах воздушных линий электропередачи);
 - бросать якоря с судов и осуществлять их проход с отданными якорями, цепями, лотами, волокушами и тралами (в охраняемых зонах подводных кабельных линий электропередачи);
 - осуществлять проход судов с поднятыми стрелами кранов и

других механизмов (в охранных зонах воздушных линий электропередачи).

3. Без письменного разрешения сетевой организации запрещается:

- строительство, капитальный ремонт, реконструкция или снос зданий и сооружений;
- горные, взрывные, мелиоративные работы, в том числе связанные с временным затоплением земель;
- посадка и вырубка деревьев и кустарников;
- дноуглубительные, землечерпальные и погрузочно-разгрузочные работы, добыча рыбы, других водных животных и растений придонными орудиями лова, устройство водопоев, колка и заготовка льда (в охранных зонах подводных кабельных линий электропередачи);
- проход судов, у которых расстояние по вертикали от верхнего крайнего габарита с грузом или без груза до нижней точки провеса проводов переходов воздушных линий электропередачи через водоёмы менее минимально допустимого расстояния, в том числе с учётом максимального уровня подъёма воды при паводке;
- проезд машин и механизмов, имеющих общую высоту с грузом или без груза от поверхности дороги более 4,5 метра (в охранных зонах воздушных линий электропередачи);
- земляные работы на глубине более 0,3 метра (на вспахиваемых землях на глубине более 0,45 метра), а также планировка грунта (в охранных зонах подземных кабельных линий электропередачи);
- полив сельскохозяйственных культур в случае, если высота струи воды может составить свыше 3 метров (в охранных зонах воздушных линий электропередачи);
- полевые сельскохозяйственные работы с применением сельскохозяйственных машин и оборудования высотой более 4 метров (в охранных зонах воздушных линий электропередачи) или полевые сельскохозяйственные работы, связанные с вспашкой земли (в охранных зонах кабельных линий электропередачи).

	<p>4. Для объектов электросетевого хозяйства напряжением до 1000 вольт, помимо действий, предусмотренных пунктом 3, без письменного решения о согласовании сетевых организаций запрещается:</p> <ul style="list-style-type: none">- размещать детские и спортивные площадки, стадионы, рынки, торговые точки, полевые станы, загоны для скота, гаражи и стоянки всех видов машин и механизмов, садовые, огородные земельные участки и иные объекты недвижимости, расположенные в границах территории ведения гражданами садоводства или огородничества для собственных нужд объектов жилищного строительства, в том числе индивидуального (в охранных зонах воздушных линий электропередачи);- складировать или размещать хранилища любых, в том числе горюче-смазочных материалов;- устраивать причалы для стоянки судов, барж и плавучих кранов, бросать якоря с судов и осуществлять их проход с отданными якорями, цепями, лотами, волокушами и тралями (в охранных зонах подводных кабельных линий электропередачи). <p>5. В охранных зонах объектов по производству электрической энергии запрещается осуществлять действия, которые могут нарушить безопасную работу объектов, в том числе привести к их повреждению или уничтожению и (или) повлечь причинение вреда жизни, здоровью граждан и имуществу физических или юридических лиц, а также нанесение вреда окружающей среде и возникновение пожаров и чрезвычайных ситуаций, а именно:</p> <ul style="list-style-type: none">- убирать, перемещать, засыпать и повреждать предупреждающие знаки;- размещать кладбища, скотомогильники, захоронения отходов производства и потребления, радиоактивных, химических, взрывчатых, токсичных, отравляющих и ядовитых веществ;- производить сброс и слив едких и коррозионных веществ, в том числе растворов кислот, щелочей и солей, а также горюче-
--	---

		<p>смазочных материалов;</p> <ul style="list-style-type: none"> - разводить огонь и размещать какие-либо открытые или закрытые источники огня; - проводить работы, размещать объекты и предметы, возводить сооружения, которые могут препятствовать доступу к объектам, без создания необходимых для такого доступа проходов и подъездов; - производить работы ударными механизмами, сбрасывать тяжести массой свыше 5 тонн; - складировать любые материалы, в том числе взрывоопасные, пожароопасные и горюче-смазочные. <p>6. Без письменного согласования владельцев объектов запрещается:</p> <ul style="list-style-type: none"> - размещать детские и спортивные площадки, стадионы, рынки, торговые точки, полевые станы, загоны для скота, гаражи и стоянки всех видов машин и механизмов; - проводить любые мероприятия, связанные с пребыванием людей, не занятых выполнением работ, разрешенных в установленном порядке; - осуществлять горные, взрывные, мелиоративные работы, в том числе связанные с временным загоплением земель. 	
3	Придорожные полосы автомобильных дорог	<p>В придорожных полосах федеральных автомобильных дорог общего пользования, в придорожных полосах автомобильных дорог общего пользования регионального или межмуниципального значения запрещается строительство капитальных сооружений, за исключением:</p> <ul style="list-style-type: none"> - объектов, предназначенных для обслуживания таких автомобильных дорог, их строительства, реконструкции, капитального ремонта, ремонта и содержания; - объектов Государственной инспекции безопасности дорожного движения Министерства внутренних дел Российской Федерации; - объектов дорожного сервиса, рекламных конструкций, информационных щитов и указателей; - инженерных коммуникаций. 	<p>Приказ Минтранса России от 13.01.2010 № 4 «Об установлении и использовании придорожных полос автомобильных дорог федерального значения»</p> <p>Постановление Правительства Воронежской области от 19.10.2010 № 879 «Об утверждении Порядка установления и использования придорожных полос автомобильных дорог общего пользования регионального или межмуниципального значения Воронежской области»</p>

4	Охранная зона трубопроводов (газопроводов, нефтепроводов и аммиакопроводов)	<p>1. В охранных зонах трубопроводов запрещается производить всякого рода действия, могущие нарушить нормальную эксплуатацию трубопроводов либо привести к их повреждению, в частности:</p> <ul style="list-style-type: none"> - перемещать, засыпать и ломать опознавательные и сигнальные знаки, контрольно - измерительные пункты; - открывать люки, калитки и двери необслуживаемых усилительных пунктов кабельной связи, ограждений узлов линейной арматуры, станций катодной и дренажной защиты, линейных и смотровых колодцев и других линейных устройств, открывать и закрывать краны и задвижки, отключать или включать средства связи, энергоснабжения и телемеханики трубопроводов; - устраивать всякого рода свалки, выливать растворы кислот, солей и щелочей; - разрушать берегоукрепительные сооружения, водопропускные устройства, земляные и иные сооружения (устройства), предохраняющие трубопроводы от разрушения, а прилегающую территорию и окружающую местность - от аварийного разлива транспортируемой продукции; - бросать якоря, проходить с отданными якорями, цепями, лотами, волокушами и тралами, производить дноуглубительные и землечерпальные работы; - разводить огонь и размещать какие-либо открытые или закрытые источники огня. <p>2. В охранных зонах трубопроводов без письменного разрешения предприятий трубопроводного транспорта запрещается:</p> <ul style="list-style-type: none"> - возводить любые постройки и сооружения; на расстоянии ближе 1000 м от оси аммиакопровода запрещается: строить коллективные сады с жилыми домами, устраивать массовые спортивные соревнования, соревнования с участием зрителей, купания, массовый отдых людей, любительское рыболовство, расположение временных полевых жилищ и станов любого назначения, загоны для 	<p>Федеральный закон от 31.03.1999 № 69-ФЗ «О газоснабжении в Российской Федерации»</p> <p>«Правила охраны магистральных трубопроводов», утвержденные Минтопэнерго РФ 29.04.1992, Постановлением Госгортехнадзора РФ от 22.04.1992 № 9</p> <p>Постановление Госгортехнадзора Российской Федерации от 23.11.1994 № 61 «О распространении «Правил охраны магистральных трубопроводов» на магистральные аммиакопроводы»</p> <p>Постановление Правительства Российской Федерации от 08.09.2017 № 1083 «Об утверждении Правил охраны магистральных газопроводов и о внесении изменений в Положение о представлении в федеральный орган исполнительной власти (его территориальные органы), уполномоченный Правительством Российской Федерации на осуществление государственного кадастрового учета, государственной регистрации прав, ведение Единого государственного реестра недвижимости и предоставление сведений, содержащихся в Едином государственном реестре недвижимости, федеральными органами исполнительной власти, органами государственной власти субъектов Российской Федерации и органами местного</p>
---	---	---	---

	<p>скота;</p> <ul style="list-style-type: none"> - высаживать деревья и кустарники всех видов, складировать корма, удобрения, материалы, сено и солому, располагать конюшни, содержать скот, выделять рыбопромысловые участки, производить добычу рыбы, а также водных животных и растений, устраивать водопой, производить колку и заготовку льда; - сооружать проезды и перезеды через трассы трубопроводов, устраивать стоянки автомобильного транспорта, тракторов и механизмов, размещать сады и огороды; - производить мелиоративные земляные работы, сооружать оросительные и осушительные системы; - производить всякого рода открытые и подземные, горные, строительные, монтажные и взрывные работы, планировку грунта. <p>3. В охранных зонах магистральных газопроводов запрещается:</p> <ul style="list-style-type: none"> - перемещать, засыпать, повреждать и разрушать контрольно-измерительные и контрольно-диагностические пункты, предупредительные надписи, опознавательные и сигнальные знаки местонахождения магистральных газопроводов; - открывать двери и люки необслуживаемых усилительных пунктов на кабельных линиях связи, калитки ограждений узлов линейной арматуры, двери установок электрохимической защиты, люки линейных и смотровых колодцев, открывать и закрывать краны, задвижки, отключать и включать средства связи, энергооборудования, устройства телемеханики магистральных газопроводов; - устраивать свалки, осуществлять сброс и слив едких и коррозионно-агрессивных веществ и горюче-смазочных материалов; - складировать любые материалы, в том числе горюче-смазочные, или размещать хранилища любых материалов; - повреждать берегозащитные, водовыпускные сооружения, земляные и иные сооружения (устройства), предохраняющие магистральный газопровод от разрушения; - осуществлять постановку судов и плавучих объектов на якорь, добычу морских млекопитающих, рыболовство придонными орудиями добычи (вылова) водных биологических ресурсов, 	<p>самоуправления дополнительных сведений, воспроизводимых на публичных кадастровых картах»</p> <p>Постановление Правительства Российской Федерации от 20.11.2000 № 878 «Об утверждении Правил газораспределительных сетей»</p>
--	---	---

плавание с вытравленной якорь-цепью;

- проводить дноуглубительные и другие работы, связанные с изменением дна и берегов водных объектов, за исключением работ, необходимых для технического обслуживания объекта магистрального газопровода;
 - проводить работы с использованием ударно-импульсных устройств и вспомогательных механизмов, сбрасывать грузы;
 - осуществлять рекреационную деятельность (кроме деятельности по размещению туристских стоянок), разводить костры и размещать источники огня;
 - огораживать и перегородивать охранные зоны;
 - размещать какие-либо здания, строения, сооружения, не относящиеся к объектам, указанным в пункте 2 Правил, за исключением объектов, указанных в подпунктах «д» – «к» и «м» пункта 6 Правил, утвержденных Постановлением Правительства РФ от 08.09.2017 № 1083;
 - осуществлять несанкционированное подключение (присоединение) к магистральному газопроводу.
4. В охранных зонах магистральных газопроводов без письменного разрешения собственника магистрального газопровода или организации, эксплуатирующей магистральный газопровод не допускается:
- проведение горных, взрывных, строительных, монтажных, мелиоративных работ, в том числе работ, связанных с загоплением земель;
 - осуществление посадки и вырубки деревьев и кустарников;
 - проведение погрузочно-разгрузочных работ, устройство водопоев скота, колка и заготовка льда;
 - проведение земляных работ на глубине более чем 0,3 метра, планировка грунта;
 - сооружение запруд на реках и ручьях;
 - складирование кормов, удобрений, сена, соломы, размещение полевых станков и загонов для скота;
 - размещение туристских стоянок;

- размещение гаражей, стоянок и парковок транспортных средств;
 - сооружение проездов через магистральные газопроводы;
 - прокладка инженерных коммуникаций;
 - проведение инженерных изысканий, связанных с бурением скважин и устройством шурфов;
 - устройство причалов для судов и пляжей;
 - проведение работ на объектах транспортной инфраструктуры, находящихся на территории охранной зоны;
 - проведение работ, связанных с временным затоплением земель, не относящихся к землям сельскохозяйственного назначения.
5. В границах охранной зоны газораспределительных сетей запрещается:
- строить объекты жилищно-гражданского и производственного назначения;
 - сносить и реконструировать мосты, коллекторы, автомобильные и железные дороги с расположенными на них газораспределительными сетями без предварительного выноса этих газопроводов по согласованию с эксплуатационными организациями;
 - разрушать берегоукрепительные сооружения, водопропускные устройства, земляные и иные сооружения, предохраняющие газораспределительные сети от разрушений;
 - перемещать, повреждать, засыпать и уничтожать опознавательные знаки, контрольно-измерительные пункты и другие устройства газораспределительных сетей;
 - устраивать свалки и склады, разливать растворы кислот, солей, щелочей и других химически активных веществ;
 - огораживать и перегораживать охранные зоны, препятствовать доступу персонала эксплуатационных организаций к газораспределительным сетям, проведению обслуживания и устранению повреждений газораспределительных сетей;
 - разводить огонь и размещать источники огня;
 - рыть погребя, копать и обрабатывать почву сельскохозяйственными и меллиоративными орудиями и механизмами на глубину более 0,3 метра;

		<ul style="list-style-type: none"> - открывать калитки и двери газорегуляторных пунктов, станций катодной и дренажной защиты, люки подземных колодцев, включать или отключать электроснабжение средств связи, освещения и систем телемеханики; - набрасывать, приставлять и привязывать к опорам и надземным газопроводам, ограждениям и зданиям газораспределительных сетей посторонние предметы, лестницы, влезать на них; - самовольно подключаться к газораспределительным сетям. 	
5	Охранная зона линий и сооружений связи	<p>В пределах охранной зоны подземной кабельной линии связи или линии радиосвязи запрещается:</p> <ul style="list-style-type: none"> - раскопка грунта при помощи ударных инструментов (ломов, кирк, клиньев и пневматических инструментов); - разработка мерзлого грунта с применением ударных механизмов. <p>Без письменного согласия и присутствия представителей предприятий, эксплуатирующих линии связи и линии радиосвязи, запрещается:</p> <ul style="list-style-type: none"> - осуществлять всякого рода строительные, монтажные и взрывные работы, планировку грунта землеройными механизмами (за исключением зон песчаных барханов) и земляные работы (за исключением вспашки на глубину не более 0,3 метра); - производить геолого-съёмочные, поисковые, геодезические и другие изыскательские работы, которые связаны с бурением скважин, шурфованием, взятием проб грунта, осуществлением взрывных работ; - производить посадку деревьев, располагать полевые станы, содержать скот, складировать материалы, корма и удобрения, жечь костры, устраивать стрельбища; - устраивать проезды и стоянки автотранспорта, тракторов и механизмов, провозить негабаритные грузы под проводами воздушных линий связи и линий радиосвязи, строить каналы (арьки), устраивать заграждения и другие препятствия; - устраивать причалы для стоянки судов, барж и плавучих кранов, производить погрузочно-разгрузочные, подводно-технические, 	Постановление Правительства Российской Федерации от 09.06.1995 № 578 «Об утверждении Правил охраны линий и сооружений связи Российской Федерации»

дноуглубительные и землечерпательные работы, выделять рыбопромысловые участки, производить добычу рыбы, других водных животных, а также водных растений придонными орудиями лова, устраивать водопои, производить колку и заготовку льда. Судам и другим плавучим средствам запрещается бросать якоря, проходить с отданными якорями, цепями, лотами, волокушами и тралами;

- производить строительство и реконструкцию линий электропередач, радиостанций и других объектов, излучающих электромагнитную энергию и оказывающих опасное воздействие на линии связи и линии радиосвязи;
- производить защиту подземных коммуникаций от коррозии без учета проходящих подземных кабельных линий связи.

Запрещается производить всякого рода действия, которые могут нарушить нормальную работу линий связи и линий радиосвязи, в частности:

- производить снос и реконструкцию зданий и мостов, осуществлять переустройство коллекторов, туннелей метрополитена и железных дорог, где проложены кабели связи, установлены столбы воздушных линий связи и линий радиосвязи, размещены технические сооружения радиорелейных станций, кабельные ящики и распределительные коробки, без предварительного выноса заказчиками (застройщиками) линий и сооружений связи, линий и сооружений радиосвязи по согласованию с предприятиями, в ведении которых находятся эти линии и сооружения;
- производить засыпку трасс подземных кабельных линий связи, устраивать на этих трассах временные склады, стоки химически активных веществ и свалки промышленных, бытовых и прочих отходов, ломать замерные, сигнальные, предупредительные знаки и телефонные колодцы;
- открывать двери и люки необслуживаемых усилительных и регенерационных пунктов (наземных и подземных) и

		<p>радиорелейных станций, кабельных колодцев телефонной канализации, распределительных шкафов и кабельных ящиков, а также подключаться к линиям связи (за исключением лиц, обслуживающих эти линии);</p> <ul style="list-style-type: none"> - огораживать трассы линий связи, препятствуя свободному доступу к ним технического персонала; - самовольно подключаться к абонентской телефонной линии и линии радиификации в целях пользования услугами связи; - совершать иные действия, которые могут причинить повреждения сооружениям связи и радиификации (повреждать опоры и арматуру воздушных линий связи, обрывать провода, набрасывать на них посторонние предметы и другое). 	
6	Водоохранная зона	<p>В границах водоохранной зоны запрещается:</p> <ul style="list-style-type: none"> - использование сточных вод в целях регулирования плодородия почв; - размещение кладбищ, скотомогильников, объектов размещения отходов производства и потребления, химических, взрывчатых, токсичных, отравляющих и ядовитых веществ, пунктов захоронения радиоактивных отходов; - осуществление авиационных мер по борьбе с вредными организмами; - движение и стоянка транспортных средств (кроме специальных транспортных средств), за исключением их движения по дорогам и стоянки на дорогах и в специально оборудованных местах, имеющих твердое покрытие; - строительство и реконструкция автозаправочных станций, складов горюче-смазочных материалов (за исключением случаев, если автозаправочные станции, склады горюче-смазочных материалов размещены на территориях портов, инфраструктуры внутренних водных путей, в том числе баз (сооружений) для стоянки маломерных судов, объектов органов федеральной службы безопасности), станций технического обслуживания, используемых для технического осмотра и ремонта транспортных средств, осуществление мойки транспортных средств; 	Водный кодекс Российской Федерации

		<p>- размещение специализированных хранилищ пестицидов и агрохимикатов, применение пестицидов и агрохимикатов;</p> <p>- сброс сточных, в том числе дренажных, вод;</p> <p>- разведка и добыча общераспространенных полезных ископаемых (за исключением случаев, если разведка и добыча общераспространенных полезных ископаемых осуществляются пользователями недр, осуществляющими разведку и добычу иных видов полезных ископаемых, в границах предоставленных им в соответствии с законодательством Российской Федерации о недрах горных отводов и (или) геологических отводов на основании утвержденного технического проекта в соответствии со ст. 19.1 Закона Российской Федерации от 21 февраля 1992 года № 2395-1 «О недрах»).</p>	<p>Постановление Правительства Российской Федерации от 06.10.2008 № 743 «Об утверждении Правил установления рыбоохранных зон»</p>
7	Рыбоохранная зона	<p>В границах рыбоохранной зоны запрещается:</p> <ul style="list-style-type: none"> - использование сточных вод в целях регулирования плодородия почв; - размещение кладбищ, скотомогильников, объектов размещения отходов производства и потребления, химических, взрывчатых, токсичных, отравляющих и ядовитых веществ, пунктов захоронения радиоактивных отходов; - осуществление авиационных мер по борьбе с вредными организмами; - движение и стоянка транспортных средств (кроме специальных транспортных средств), за исключением их движения по дорогам и стоянки на дорогах и в специально оборудованных местах, имеющих твердое покрытие; - размещение автозаправочных станций, складов горюче-смазочных материалов (за исключением случаев, если автозаправочные станции, склады горюче-смазочных материалов размещены на территориях портов, судостроительных и судоремонтных организаций, инфраструктуры внутренних водных путей при условии соблюдения требований законодательства в области охраны окружающей среды и Водного кодекса Российской Федерации). 	

		<p>Федерации), станций технического обслуживания, используемых для технического осмотра и ремонта транспортных средств, осуществление мойки транспортного средства;</p> <ul style="list-style-type: none"> - размещение специализированных хранилищ пестицидов и агрохимикатов, применение пестицидов и агрохимикатов; - сброс сточных, в том числе дренажных, вод; - разведка и добыча общераспространенных полезных ископаемых (за исключением случаев, если разведка и добыча общераспространенных полезных ископаемых осуществляются пользователями недр, осуществляющими разведку и добычу иных видов полезных ископаемых, в границах предоставленных им в соответствии с законодательством Российской Федерации о недрах горных отводов и (или) геологических отводов на основании утвержденного технического проекта в соответствии со статьей 19.1 Закона Российской Федерации «О недрах»); - распашка земель; - размещение отвалов размываемых грунтов; - выпас сельскохозяйственных животных и организация для них летних лагерей, ванн. 	
8	Прибрежная защитная полоса	<p>В границах прибрежных защитных полос запрещается:</p> <ul style="list-style-type: none"> - использование сточных вод в целях регулирования плодородия почв; - размещение кладбищ, скотомогильников, объектов размещения отходов производства и потребления, химических, взрывчатых, токсичных, отравляющих и ядовитых веществ, пунктов захоронения радиоактивных отходов; - осуществление авиационных мер по борьбе с вредными организмами; - движение и стоянка транспортных средств (кроме специальных транспортных средств), за исключением их движения по дорогам и стоянки на дорогах и в специально оборудованных местах, имеющих твердое покрытие; - строительство и реконструкция автозаправочных станций, 	Водный кодекс Российской Федерации

		<p>складов горюче-смазочных материалов (за исключением случаев, если автозаправочные станции, склады горюче-смазочных материалов размещены на территориях портов, инфраструктуры внутренних водных путей, в том числе баз (сооружений) для стоянки маломерных судов, объектов органов федеральной службы безопасности), станций технического обслуживания, используемых для технического осмотра и ремонта транспортных средств, осуществление мойки транспортных средств;</p> <ul style="list-style-type: none"> - размещение специализированных хранилищ пестицидов и агрохимикатов, применение пестицидов и агрохимикатов; - сброс сточных, в том числе дренажных, вод; - разведка и добыча общераспространенных полезных ископаемых (за исключением случаев, если разведка и добыча общераспространенных полезных ископаемых осуществляются пользователями недр, осуществляющими разведку и добычу иных видов полезных ископаемых, в границах предоставленных им в соответствии с законодательством Российской Федерации о недрах горных отвалов и (или) геологических отвалов на основании утвержденного технического проекта в соответствии со ст. 19.1 Закона Российской Федерации от 21 февраля 1992 года № 2395-1 «О недрах»); - распашка земель; - размещение отвалов размываемых грунтов; - выпас сельскохозяйственных животных и организация для них летних лагерей, ванн. 	
9	<p>Зоны санитарной охраны источников питьевого и хозяйственно-бытового водоснабжения, а также устанавливаемые в случаях, предусмотренных Водным кодексом Российской Федерации, в отношении подземных</p>	<p>В зоне санитарной охраны источников питьевого и хозяйственно-бытового водоснабжения запрещается сброс сточных, в том числе дренажных, вод.</p> <p>На территории зоны санитарной охраны подземных источников водоснабжения:</p> <p>1. В первом поясе не допускается:</p> <ul style="list-style-type: none"> - посадка высокоствольных деревьев; - все виды строительства, не имеющие непосредственного отношения к эксплуатации, реконструкции и расширению 	<p>Водный кодекс Российской Федерации</p> <p>СанПиН 2.1.4.1110-02 «Зоны санитарной охраны источников водоснабжения и водопроводов питьевого назначения»</p>

<p>водных объектов зоны специальной охраны</p>	<p>водопроводных сооружений, в том числе прокладка трубопроводов различного назначения;</p> <ul style="list-style-type: none"> - размещение жилых и хозяйственно-бытовых зданий; - проживание людей; - применение ядохимикатов и удобрений. <p>2. Во втором поясе запрещено:</p> <ul style="list-style-type: none"> - закачка отработанных вод в подземные горизонты, подземное складирование твёрдых отходов и разработка недр земли; - размещение кладбищ, скотомогильников, полей ассенизации, полей фильтрации, навозохранилищ, силосных траншей, животноводческих и птицеводческих предприятий и других объектов, обуславливающих опасность микробного загрязнения подземных вод; - применение удобрений и ядохимикатов; - рубка леса главного пользования и реконструкция; - размещение складов горюче-смазочных материалов, ядохимикатов и минеральных удобрений, накопителей промстоков, шламоохранилищ и других объектов, обуславливающих опасность химического загрязнения подземных вод. <p>Бурение новых скважин и новое строительство, связанное с нарушением почвенного покрова, производится при обязательном согласовании с центром государственного санитарно-эпидемиологического надзора.</p> <p>3. В третьем поясе запрещено:</p> <ul style="list-style-type: none"> - закачка отработанных вод в подземные горизонты, подземное складирование твёрдых отходов и разработка недр земли; - размещение складов горюче-смазочных материалов, ядохимикатов и минеральных удобрений, накопителей промстоков, шламоохранилищ и других объектов, обуславливающих опасность химического загрязнения подземных вод. Размещение таких объектов допускается в пределах третьего пояса зоны санитарной охраны только при использовании защищённых подземных вод, при условии выполнения специальных мероприятий по защите водоносного горизонта от загрязнения при наличии санитарно-эпидемиологического заключения центра государственного санитарно-эпидемиологического надзора, выданного с учётом
--	--

заклучения органов геологического контроля.

Бурение новых скважин и новое строительство, связанное с нарушением почвенного покрова, производится при обязательном согласовании с центром государственного санитарно-эпидемиологического надзора.

На территории зоны санитарной охраны поверхностных источников водоснабжения:

1. В первом поясе не допускается:

- посадка высокоствольных деревьев;
- все виды строительства, не имеющие непосредственного отношения к эксплуатации, реконструкции и расширению водопроводных сооружений, в том числе прокладка трубопроводов различного назначения;
- размещение жилых и хозяйственно-бытовых зданий;
- проживание людей;
- применение ядохимикатов и удобрений;
- спуск любых сточных вод, в том числе сточных вод водного транспорта;
- купание, стирка белья, водопой скота и другие виды водопользования, оказывающие влияние на качество воды.

2. Во втором поясе не допускается:

- рубка леса главного пользования и реконструкции, а также закрепление за лесозаготовительными предприятиями древесины на корню и лесосечного фонда долгосрочного пользования (допускается только рубки ухода и санитарные рубки леса);
- расположение стойбищ и выпас скота, а также всякое другое использование водоема и земельных участков, лесных угодий в пределах прибрежной полосы шириной не менее 500 м, которое может привести к ухудшению качества или уменьшению количества воды источника водоснабжения;
- отведение сточных вод в зоне водосбора источника водоснабжения, включая его притоки, не отвечающих гигиеническим требованиям к охране поверхностных вод;
- размещение кладбищ, скотомогильников, полей ассенизации, полей фильтрации, навозохранилищ, силосных траншей,

животноводческих и птицеводческих предприятий и других объектов, обуславливающих опасность микробного загрязнения подземных вод;

- применение удобрений и ядохимикатов;
- рубка леса главного пользования и реконструкции;
- сброс промышленных, сельскохозяйственных, городских и ливневых сточных вод, содержание в которых химических веществ и микроорганизмов превышает установленные санитарными правилами гигиенические нормативы качества воды (с учетом Определения Верховного Суда РФ от 25.09.2014 № АПЛ14-393);
- размещение складов горюче-смазочных материалов, ядохимикатов и минеральных удобрений, накопителей промстоков, шламохранилищ и других объектов, обуславливающих опасность химического загрязнения подземных вод.

Регулирование отведения территории для нового строительства жилых, промышленных и сельскохозяйственных объектов, а также согласование изменений технологий действующих предприятий, связанных с повышением степени опасности загрязнения сточными водами источника водоснабжения производится при согласовании с центром государственного санитарно-эпидемиологического надзора.

Все работы, в том числе добыча песка, гравия, донноуглубительные, в пределах акватории зоны санитарной охраны допускаются по согласованию с центром государственного санитарно - эпидемиологического надзора лишь при обосновании гидрологическими расчетами отсутствия ухудшения качества воды в створе водозабора.

Использование химических методов борьбы с эвтрофикацией водоемов допускается при условии применения препаратов, имеющих положительное санитарно - эпидемиологическое заключение государственной санитарно - эпидемиологической службы Российской Федерации.

Использование источников водоснабжения в пределах второго пояса зоны санитарной охраны для купания, туризма, водного

		<p>спорта и рыбной ловли допускается в установленных местах при условии соблюдения гигиенических требований к охране поверхностных вод, а также гигиенических требований к зонам рекреации водных объектов.</p> <p>3. В третьем поясе не допускается отведение сточных вод в зоне водосбора источника водоснабжения, включая его притоки, не отвечающих гигиеническим требованиям к охране поверхностных вод.</p> <p>Регулирование отведения территории для нового строительства жилых, промышленных и сельскохозяйственных объектов, а также согласование изменений технологий действующих предприятий, связанных с повышением степени опасности загрязнения сточными водами источника водоснабжения производится при согласовании с центром государственного санитарно-эпидемиологического надзора.</p> <p>Все работы, в том числе добыча песка, гравия, донноуглубительные, в пределах акватории зоны санитарной охраны допускаются по согласованию с центром государственного санитарно-эпидемиологического надзора лишь при обосновании гидрологическими расчетами отсутствия ухудшения качества воды в створе водозабора.</p> <p>Использование химических методов борьбы с эвтрофикацией водоемов допускается при условии применения препаратов, имеющих положительное санитарно - эпидемиологическое заключение государственной санитарно - эпидемиологической службы Российской Федерации.</p>	Водный кодекс Российской Федерации
10	Зоны затопления и подтопления	<p>В зонах затопления и подтопления запрещается:</p> <ul style="list-style-type: none"> - размещение новых населенных пунктов и строительство объектов капитального строительства без обеспечения инженерной защиты таких населенных пунктов и объектов от затопления, подтопления; - использование сточных вод в целях регулирования плодородия почв; - размещение кладбищ, скотомогильников, объектов размещения отходов производства и потребления, химических, взрывчатых, 	

		<p>токсичных, отравляющих и ядовитых веществ, пунктов хранения и захоронения радиоактивных отходов;</p> <p>- осуществление авиационных мер по борьбе с вредными организмами.</p>	
11	Санитарно-защитная зона	<p>В границах санитарно-защитной зоны не допускается использования земельных участков в целях:</p> <ul style="list-style-type: none"> - размещения жилой застройки, объектов образовательного и медицинского назначения, спортивных сооружений открытого типа, организаций отдыха детей и их оздоровления, зон рекреационного назначения и для ведения садоводства; - размещения объектов для производства и хранения лекарственных средств, объекты пищевых отраслей промышленности, оптовых складов продовольственного сырья и пищевой продукции, комплексов водопроводных сооружений для подготовки и хранения питьевой воды, использования земельных участков в целях производства, хранения и переработки сельскохозяйственной продукции, предназначенной для дальнейшего использования в качестве пищевой продукции, если химическое, физическое и (или) биологическое воздействие объекта, в отношении которого установлена санитарно-защитная зона, приведет к нарушению качества и безопасности таких средств, сырья, воды и продукции в соответствии с установленными требованиями. 	<p>Постановление Правительства Российской Федерации от 03.03.2018 № 222 «Об утверждении Правил установления санитарно-защитных зон и использования земельных участков, расположенных в границах санитарно-защитных зон»</p>
12	Зона минимальных расстояний до магистральных или промышленных трубопроводов (газопроводов, нефтепроводов и нефтепродуктопроводов, аммиакопроводов)	<p>Перечень ограниченный использования земельных участков в границах зоны минимальных расстояний до магистральных или промышленных трубопроводов определяется Правительством РФ в положении о данном виде зоны с особыми условиями использования территории.</p>	

Приложение №1
к правилам землепользования и застройки
Елизаветовского сельского поселения
Павловского муниципального района
Воронежской области

СВЕДЕНИЯ О ГРАНИЦАХ ТЕРРИТОРИАЛЬНЫХ ЗОН,
СОДЕРЖАЩИЕ ГРАФИЧЕСКОЕ ОПИСАНИЕ МЕСТОПОЛОЖЕНИЯ
ГРАНИЦ ТЕРРИТОРИАЛЬНЫХ ЗОН, ПЕРЕЧЕНЬ КООРДИНАТ
ХАРАКТЕРНЫХ ТОЧЕК ГРАНИЦ ТЕРРИТОРИАЛЬНЫХ ЗОН
СЕЛА ЕЛИЗАВЕТОВКА

ОПИСАНИЕ МЕСТОПОЛОЖЕНИЯ ГРАНИЦ

Зона застройки индивидуальными жилыми домами - Ж1

(наименование объекта, местоположение границ которого описано
(далее - объект)

Раздел 1

Сведения об объекте		
№ п/п	Характеристики объекта	Описание характеристик
1	2	3
1	Местоположение объекта	Воронежская область, Павловский муниципальный район, Елизаветовское сельское поселение, село Елизаветовка
2	Площадь объекта \pm величина погрешности определения площади ($P \pm \Delta P$)	3016733 \pm 6079 м ²
3	Иные характеристики объекта	-

Раздел 2

Сведения о местоположении границ объекта					
1. Система координат: МСК - 36, зона 2					
2. Сведения о характерных точках границ объекта					
Обозначение характерных точек границ	Координаты, м		Метод определения координат характерной точки	Средняя квадратическая погрешность положения характерной точки (Mt), м	Описание обозначения точки на местности (при наличии)
	X	Y			
1	2	3	4	5	6
1	380408.12	2157354.51	Картометрический	1.00	-
2	380365.35	2157451.18	Картометрический	1.00	-
3	380346.21	2157499.39	Картометрический	1.00	-
4	380346.48	2157501.01	Картометрический	1.00	-
5	380342.65	2157510.28	Картометрический	1.00	-
6	380414.77	2157540.11	Картометрический	1.00	-
7	380445.53	2157567.76	Картометрический	1.00	-
8	380428.11	2157596.21	Картометрический	1.00	-
9	380406.28	2157744.39	Картометрический	1.00	-
10	380412.98	2157753.14	Картометрический	1.00	-
11	380413.96	2157754.38	Картометрический	1.00	-
12	380489.25	2157849.26	Картометрический	1.00	-
13	380563.78	2157919.37	Картометрический	1.00	-
14	380597.07	2157956.94	Картометрический	1.00	-
15	380722.96	2158030.91	Картометрический	1.00	-
16	380758.53	2158034.97	Картометрический	1.00	-
17	380820.19	2158071.02	Картометрический	1.00	-
18	380895.63	2158107.34	Картометрический	1.00	-
19	380934.42	2158130.41	Картометрический	1.00	-
20	380974.88	2158164.03	Картометрический	1.00	-
21	381018.12	2158200.60	Картометрический	1.00	-
22	381059.71	2158239.53	Картометрический	1.00	-
23	381024.53	2158292.46	Картометрический	1.00	-
24	380989.99	2158341.60	Картометрический	1.00	-
25	380945.73	2158404.58	Картометрический	1.00	-
26	380919.69	2158441.61	Картометрический	1.00	-
27	380893.72	2158478.57	Картометрический	1.00	-
28	380929.40	2158504.33	Аналитический	0.10	-
29	380968.01	2158532.21	Аналитический	0.10	-
30	381023.36	2158561.89	Аналитический	0.10	-
31	381042.65	2158598.21	Аналитический	0.10	-
32	381064.00	2158618.00	Аналитический	0.10	-
33	381016.36	2158686.40	Аналитический	0.10	-
34	381028.86	2158695.04	Аналитический	0.10	-
35	381088.20	2158685.79	Аналитический	0.10	-
36	381174.40	2158741.38	Аналитический	0.30	-

1	2	3	4	5	6
37	381173.28	2158759.17	Аналитический	0.30	-
38	381192.00	2158805.23	Аналитический	0.30	-
39	381224.37	2158843.86	Аналитический	0.30	-
40	381280.57	2158874.35	Картометрический	1.00	-
41	381367.52	2158931.14	Картометрический	1.00	-
42	381323.62	2158985.63	Картометрический	1.00	-
43	381277.00	2159040.59	Картометрический	1.00	-
44	381218.36	2159111.20	Картометрический	1.00	-
45	381177.00	2159161.00	Картометрический	1.00	-
46	381132.39	2159220.47	Картометрический	1.00	-
47	381105.00	2159257.00	Картометрический	1.00	-
48	381089.15	2159276.47	Картометрический	1.00	-
49	381014.99	2159369.96	Картометрический	1.00	-
50	380792.35	2159209.37	Картометрический	1.00	-
51	380514.71	2159022.74	Картометрический	1.00	-
52	380510.43	2159029.40	Картометрический	1.00	-
53	380504.58	2159038.45	Картометрический	1.00	-
54	380504.61	2159038.36	Картометрический	1.00	-
55	380493.19	2159030.50	Картометрический	1.00	-
56	380490.44	2159028.61	Картометрический	1.00	-
57	380484.34	2159031.73	Картометрический	1.00	-
58	380480.39	2159032.52	Картометрический	1.00	-
59	380476.90	2159031.57	Картометрический	1.00	-
60	380432.28	2159001.56	Картометрический	1.00	-
61	380428.69	2158999.14	Картометрический	1.00	-
62	380399.68	2158977.83	Картометрический	1.00	-
63	380390.37	2158970.99	Картометрический	1.00	-
64	380327.53	2158922.43	Картометрический	1.00	-
65	380326.28	2158920.18	Картометрический	1.00	-
66	380325.83	2158919.36	Картометрический	1.00	-
67	380326.27	2158916.28	Картометрический	1.00	-
68	380328.33	2158913.56	Картометрический	1.00	-
69	380318.20	2158905.36	Картометрический	1.00	-
70	380315.24	2158907.98	Картометрический	1.00	-
71	380311.34	2158909.73	Картометрический	1.00	-
72	380306.71	2158908.14	Картометрический	1.00	-
73	380184.74	2158816.60	Картометрический	1.00	-
74	380182.59	2158813.37	Картометрический	1.00	-
75	380181.81	2158809.50	Картометрический	1.00	-
76	380185.84	2158802.37	Картометрический	1.00	-
77	380178.73	2158796.86	Картометрический	1.00	-
78	380175.30	2158794.20	Картометрический	1.00	-
79	380170.80	2158799.45	Картометрический	1.00	-
80	380166.72	2158799.99	Картометрический	1.00	-
81	380162.69	2158799.34	Картометрический	1.00	-
82	380061.77	2158720.07	Картометрический	1.00	-
83	380043.75	2158707.33	Картометрический	1.00	-
84	379980.21	2158658.73	Картометрический	1.00	-
85	379903.27	2158599.88	Картометрический	1.00	-
86	379900.40	2158594.83	Картометрический	1.00	-

1	2	3	4	5	6
87	379900.04	2158592.45	Картометрический	1.00	-
88	379906.05	2158582.64	Картометрический	1.00	-
89	379900.25	2158578.69	Картометрический	1.00	-
90	379893.81	2158574.31	Картометрический	1.00	-
91	379887.22	2158581.83	Картометрический	1.00	-
92	379883.42	2158581.95	Картометрический	1.00	-
93	379882.86	2158581.97	Картометрический	1.00	-
94	379878.56	2158580.60	Картометрический	1.00	-
95	379840.98	2158552.66	Картометрический	1.00	-
96	379841.79	2158551.63	Картометрический	1.00	-
97	379845.04	2158547.49	Картометрический	1.00	-
98	379850.79	2158535.73	Картометрический	1.00	-
99	379826.50	2158517.17	Картометрический	1.00	-
100	379829.73	2158512.85	Картометрический	1.00	-
101	379810.72	2158498.53	Картометрический	1.00	-
102	379820.62	2158485.02	Картометрический	1.00	-
103	379808.29	2158477.09	Картометрический	1.00	-
104	379784.30	2158461.68	Картометрический	1.00	-
105	379773.72	2158455.94	Картометрический	1.00	-
106	379772.14	2158455.10	Картометрический	1.00	-
107	379770.61	2158454.14	Картометрический	1.00	-
108	379754.98	2158478.91	Картометрический	1.00	-
109	379751.37	2158483.90	Картометрический	1.00	-
110	379749.86	2158481.31	Картометрический	1.00	-
111	379749.63	2158478.33	Картометрический	1.00	-
112	379754.74	2158468.72	Картометрический	1.00	-
113	379744.93	2158462.00	Картометрический	1.00	-
114	379739.87	2158468.78	Картометрический	1.00	-
115	379735.98	2158470.21	Картометрический	1.00	-
116	379734.23	2158470.19	Картометрический	1.00	-
117	379650.21	2158401.78	Картометрический	1.00	-
118	379636.73	2158390.79	Картометрический	1.00	-
119	379529.68	2158304.02	Картометрический	1.00	-
120	379428.06	2158222.90	Картометрический	1.00	-
121	379307.67	2158126.81	Картометрический	1.00	-
122	379281.87	2158105.94	Картометрический	1.00	-
123	379201.69	2158041.09	Картометрический	1.00	-
124	379020.10	2157894.20	Картометрический	1.00	-
125	378942.32	2157831.28	Картометрический	1.00	-
126	378913.33	2157804.88	Картометрический	1.00	-
127	378902.97	2157796.31	Картометрический	1.00	-
128	378893.38	2157789.06	Картометрический	1.00	-
129	378882.44	2157781.26	Картометрический	1.00	-
130	378881.30	2157780.44	Картометрический	1.00	-
131	378876.68	2157774.58	Картометрический	1.00	-
132	378872.76	2157758.70	Картометрический	1.00	-
133	378874.11	2157737.31	Аналитический	0.10	-
134	378912.18	2157670.18	Аналитический	0.10	-
135	378969.52	2157702.62	Аналитический	0.10	-
136	378992.14	2157711.92	Аналитический	0.10	-

1	2	3	4	5	6
137	379034.43	2157729.15	Аналитический	0.10	-
138	379159.60	2157780.26	Аналитический	0.10	-
139	379178.68	2157750.05	Аналитический	0.10	-
140	379300.68	2157840.93	Аналитический	0.10	-
141	379286.67	2157897.93	Аналитический	0.10	-
142	379266.47	2157936.91	Аналитический	0.10	-
143	379373.87	2158017.66	Аналитический	0.10	-
144	379374.83	2158018.38	Аналитический	0.10	-
145	379406.45	2157996.84	Аналитический	0.10	-
146	379501.45	2157896.82	Аналитический	0.10	-
147	379612.25	2157780.94	Аналитический	0.10	-
148	379729.15	2157744.20	Аналитический	0.10	-
149	379761.98	2157728.22	Аналитический	0.10	-
150	379857.64	2157637.71	Аналитический	0.10	-
151	379976.95	2157589.94	Аналитический	0.10	-
152	379996.87	2157591.19	Аналитический	0.10	-
153	380020.47	2157585.01	Аналитический	0.10	-
154	380066.49	2157581.76	Аналитический	0.10	-
155	380085.20	2157533.98	Аналитический	0.10	-
156	380075.12	2157524.27	Аналитический	0.10	-
157	380118.05	2157452.33	Картометрический	1.00	-
158	380138.66	2157419.82	Картометрический	1.00	-
159	380175.25	2157448.77	Аналитический	0.10	-
160	380175.84	2157361.37	Аналитический	0.10	-
161	380176.39	2157251.25	Аналитический	0.10	-
162	380240.41	2157266.46	Аналитический	0.10	-
163	380327.40	2157301.41	Аналитический	0.10	-
164	380364.10	2157322.42	Аналитический	0.10	-
165	380395.98	2157344.71	Аналитический	0.10	-
1	380408.12	2157354.51	Картометрический	1.00	-
166	380564.16	2159135.48	Картометрический	1.00	-
167	380534.59	2159160.91	Картометрический	1.00	-
168	380495.74	2159191.64	Картометрический	1.00	-
169	380462.30	2159217.80	Картометрический	1.00	-
170	380301.76	2159356.37	Картометрический	1.00	-
171	380235.22	2159411.12	Картометрический	1.00	-
172	380205.11	2159436.66	Аналитический	0.10	-
173	380180.03	2159455.96	Аналитический	0.10	-
174	380075.82	2159551.76	Картометрический	1.00	-
175	380018.81	2159601.02	Картометрический	1.00	-
176	379918.64	2159681.03	Картометрический	1.00	-
177	379876.92	2159629.69	Картометрический	1.00	-
178	380022.30	2159502.64	Картометрический	1.00	-
179	379963.47	2159431.11	Картометрический	1.00	-
180	379836.41	2159231.64	Картометрический	1.00	-
181	379536.59	2158767.34	Картометрический	1.00	-
182	379395.52	2158872.87	Картометрический	1.00	-
183	379312.93	2158956.30	Картометрический	1.00	-
184	379217.07	2159043.69	Картометрический	1.00	-

1	2	3	4	5	6
185	379205.98	2159030.50	Картометрический	1.00	-
186	379006.09	2158780.26	Картометрический	1.00	-
187	378902.29	2158627.62	Картометрический	1.00	-
188	378975.09	2158521.29	Аналитический	0.10	-
189	378992.55	2158497.87	Аналитический	0.10	-
190	379060.55	2158386.87	Картометрический	1.00	-
191	378998.24	2158332.43	Картометрический	1.00	-
192	379009.13	2158258.21	Картометрический	1.00	-
193	379077.64	2158272.55	Аналитический	0.10	-
194	379090.85	2158263.43	Картометрический	1.00	-
195	379112.76	2158237.74	Картометрический	1.00	-
196	379123.05	2158222.85	Картометрический	1.00	-
197	379119.84	2158205.67	Картометрический	1.00	-
198	379112.83	2158173.42	Картометрический	1.00	-
199	379059.33	2158128.80	Картометрический	1.00	-
200	379056.14	2158125.87	Картометрический	1.00	-
201	379077.57	2158100.20	Картометрический	1.00	-
202	379061.47	2158085.49	Картометрический	1.00	-
203	379048.59	2158073.88	Картометрический	1.00	-
204	379060.61	2158058.52	Картометрический	1.00	-
205	379105.21	2158001.52	Картометрический	1.00	-
206	379107.39	2157998.70	Картометрический	1.00	-
207	379113.66	2157992.17	Картометрический	1.00	-
208	379296.27	2158139.94	Картометрический	1.00	-
209	379392.53	2158215.40	Картометрический	1.00	-
210	379399.18	2158220.61	Картометрический	1.00	-
211	379399.66	2158223.62	Картометрический	1.00	-
212	379398.92	2158226.24	Картометрический	1.00	-
213	379394.06	2158231.34	Картометрический	1.00	-
214	379402.06	2158239.74	Картометрический	1.00	-
215	379406.94	2158235.08	Картометрический	1.00	-
216	379410.98	2158233.38	Картометрический	1.00	-
217	379414.27	2158233.80	Картометрический	1.00	-
218	379517.87	2158317.53	Картометрический	1.00	-
219	379604.79	2158387.79	Картометрический	1.00	-
220	379608.09	2158393.36	Картометрический	1.00	-
221	379608.39	2158398.77	Картометрический	1.00	-
222	379606.69	2158404.21	Картометрический	1.00	-
223	379618.25	2158412.27	Картометрический	1.00	-
224	379620.15	2158408.47	Картометрический	1.00	-
225	379622.85	2158406.67	Картометрический	1.00	-
226	379625.41	2158406.75	Картометрический	1.00	-
227	379638.92	2158418.18	Картометрический	1.00	-
228	379721.51	2158479.26	Картометрический	1.00	-
229	379709.84	2158489.97	Картометрический	1.00	-
230	379686.00	2158522.42	Картометрический	1.00	-
231	379696.96	2158529.95	Картометрический	1.00	-
232	379696.05	2158563.70	Картометрический	1.00	-
233	379704.22	2158588.08	Картометрический	1.00	-
234	379700.63	2158592.23	Картометрический	1.00	-

1	2	3	4	5	6
235	379704.17	2158595.44	Картометрический	1.00	-
236	379712.03	2158603.69	Картометрический	1.00	-
237	379726.93	2158614.84	Картометрический	1.00	-
238	379734.38	2158619.71	Картометрический	1.00	-
239	379766.11	2158642.38	Картометрический	1.00	-
240	379775.52	2158650.28	Картометрический	1.00	-
241	379783.78	2158656.50	Картометрический	1.00	-
242	379793.53	2158664.77	Картометрический	1.00	-
243	379808.26	2158677.25	Картометрический	1.00	-
244	379850.40	2158630.10	Картометрический	1.00	-
245	379858.08	2158621.61	Картометрический	1.00	-
246	379872.33	2158634.66	Картометрический	1.00	-
247	379875.38	2158637.02	Картометрический	1.00	-
248	379884.00	2158642.67	Картометрический	1.00	-
249	379885.43	2158641.27	Картометрический	1.00	-
250	379892.64	2158646.70	Картометрический	1.00	-
251	379903.45	2158654.98	Картометрический	1.00	-
252	379901.30	2158659.09	Картометрический	1.00	-
253	379904.38	2158663.89	Картометрический	1.00	-
254	379900.70	2158670.67	Картометрический	1.00	-
255	379893.72	2158678.46	Картометрический	1.00	-
256	379886.86	2158686.83	Картометрический	1.00	-
257	379885.05	2158690.43	Картометрический	1.00	-
258	379882.14	2158694.45	Картометрический	1.00	-
259	379889.01	2158699.00	Картометрический	1.00	-
260	379909.82	2158712.89	Картометрический	1.00	-
261	379918.35	2158718.22	Картометрический	1.00	-
262	379896.10	2158741.75	Картометрический	1.00	-
263	379896.68	2158742.17	Картометрический	1.00	-
264	379913.70	2158755.66	Картометрический	1.00	-
265	379897.52	2158776.21	Картометрический	1.00	-
266	379896.83	2158775.68	Картометрический	1.00	-
267	379866.28	2158814.27	Картометрический	1.00	-
268	379888.78	2158832.42	Картометрический	1.00	-
269	379874.58	2158853.53	Картометрический	1.00	-
270	379872.11	2158857.20	Картометрический	1.00	-
271	379873.15	2158858.13	Картометрический	1.00	-
272	379907.23	2158888.46	Картометрический	1.00	-
273	379955.20	2158828.49	Картометрический	1.00	-
274	380034.68	2158734.51	Картометрический	1.00	-
275	380042.24	2158740.83	Картометрический	1.00	-
276	380047.46	2158736.00	Картометрический	1.00	-
277	380050.12	2158734.72	Картометрический	1.00	-
278	380052.66	2158734.69	Картометрический	1.00	-
279	380149.48	2158809.36	Картометрический	1.00	-
280	380154.69	2158814.64	Картометрический	1.00	-
281	380155.33	2158820.02	Картометрический	1.00	-
282	380153.53	2158824.84	Картометрический	1.00	-
283	380152.10	2158827.71	Картометрический	1.00	-
284	380155.16	2158829.67	Картометрический	1.00	-

1	2	3	4	5	6
285	380163.40	2158834.95	Картометрический	1.00	-
286	380166.36	2158830.51	Картометрический	1.00	-
287	380169.96	2158828.08	Картометрический	1.00	-
288	380174.33	2158827.64	Картометрический	1.00	-
289	380298.35	2158925.55	Картометрический	1.00	-
290	380301.08	2158928.70	Картометрический	1.00	-
291	380300.61	2158932.64	Картометрический	1.00	-
292	380299.04	2158937.85	Картометрический	1.00	-
293	380307.70	2158945.18	Картометрический	1.00	-
294	380311.92	2158941.21	Картометрический	1.00	-
295	380314.97	2158939.61	Картометрический	1.00	-
296	380317.20	2158940.04	Картометрический	1.00	-
297	380375.80	2158984.86	Картометрический	1.00	-
298	380444.65	2159033.55	Картометрический	1.00	-
299	380481.39	2159059.54	Картометрический	1.00	-
300	380483.61	2159062.12	Картометрический	1.00	-
301	380483.30	2159066.02	Картометрический	1.00	-
302	380482.91	2159068.15	Картометрический	1.00	-
303	380484.59	2159069.42	Картометрический	1.00	-
304	380493.08	2159075.85	Картометрический	1.00	-
305	380551.49	2159124.00	Картометрический	1.00	-
166	380564.16	2159135.48	Картометрический	1.00	-
306	380069.35	2159313.34	Картометрический	1.00	-
307	380056.27	2159325.87	Картометрический	1.00	-
308	380044.88	2159336.12	Картометрический	1.00	-
309	380012.06	2159367.01	Картометрический	1.00	-
310	380002.53	2159376.87	Картометрический	1.00	-
311	379993.23	2159384.29	Картометрический	1.00	-
312	380003.65	2159397.33	Картометрический	1.00	-
313	379995.51	2159403.99	Картометрический	1.00	-
314	379993.21	2159405.25	Картометрический	1.00	-
315	379917.16	2159331.72	Картометрический	1.00	-
316	379893.20	2159299.48	Картометрический	1.00	-
317	379880.94	2159269.63	Картометрический	1.00	-
318	379852.97	2159232.81	Картометрический	1.00	-
319	379904.05	2159179.54	Картометрический	1.00	-
320	379906.43	2159178.09	Картометрический	1.00	-
321	379908.74	2159179.90	Картометрический	1.00	-
322	379983.97	2159226.55	Картометрический	1.00	-
323	380022.78	2159265.58	Картометрический	1.00	-
306	380069.35	2159313.34	Картометрический	1.00	-
324	379868.51	2159008.70	Картометрический	1.00	-
325	379817.75	2159075.70	Картометрический	1.00	-
326	379750.46	2159015.97	Картометрический	1.00	-
327	379741.40	2159024.34	Картометрический	1.00	-
328	379679.89	2158961.47	Картометрический	1.00	-
329	379719.91	2158908.17	Картометрический	1.00	-
330	379749.89	2158927.66	Картометрический	1.00	-

1	2	3	4	5	6
331	379779.84	2158951.17	Картометрический	1.00	-
332	379785.64	2158943.69	Картометрический	1.00	-
333	379799.02	2158953.70	Картометрический	1.00	-
334	379802.19	2158956.27	Картометрический	1.00	-
324	379868.51	2159008.70	Картометрический	1.00	-
335	378808.05	2157547.68	Картометрический	1.00	-
336	378815.40	2157597.23	Картометрический	1.00	-
337	378818.13	2157612.05	Картометрический	1.00	-
338	378824.67	2157622.74	Картометрический	1.00	-
339	378832.66	2157716.16	Картометрический	1.00	-
340	378832.18	2157717.48	Картометрический	1.00	-
341	378830.19	2157718.10	Картометрический	1.00	-
342	378826.02	2157718.87	Картометрический	1.00	-
343	378825.51	2157727.44	Картометрический	1.00	-
344	378824.25	2157743.23	Картометрический	1.00	-
345	378830.16	2157746.67	Картометрический	1.00	-
346	378831.07	2157747.89	Картометрический	1.00	-
347	378834.16	2157757.89	Картометрический	1.00	-
348	378839.41	2157774.88	Картометрический	1.00	-
349	378842.96	2157816.96	Картометрический	1.00	-
350	378846.39	2157869.33	Картометрический	1.00	-
351	378860.70	2158021.99	Картометрический	1.00	-
352	378855.44	2158207.00	Картометрический	1.00	-
353	378854.35	2158245.22	Картометрический	1.00	-
354	378856.15	2158245.22	Картометрический	1.00	-
355	378856.97	2158253.60	Картометрический	1.00	-
356	378855.95	2158270.82	Картометрический	1.00	-
357	378853.63	2158270.73	Картометрический	1.00	-
358	378852.92	2158295.74	Картометрический	1.00	-
359	378855.13	2158295.81	Картометрический	1.00	-
360	378854.30	2158320.80	Картометрический	1.00	-
361	378852.21	2158320.73	Картометрический	1.00	-
362	378850.36	2158385.55	Картометрический	1.00	-
363	378845.83	2158544.55	Картометрический	1.00	-
364	378846.99	2158555.56	Картометрический	1.00	-
365	378711.77	2158306.16	Картометрический	1.00	-
366	378551.48	2157903.33	Картометрический	1.00	-
367	378500.38	2157664.88	Картометрический	1.00	-
368	378482.75	2157580.99	Картометрический	1.00	-
369	378570.32	2157503.79	Картометрический	1.00	-
370	378584.49	2157491.05	Картометрический	1.00	-
371	378599.16	2157480.02	Картометрический	1.00	-
372	378615.77	2157473.36	Картометрический	1.00	-
373	378631.25	2157472.48	Картометрический	1.00	-
374	378652.51	2157475.99	Картометрический	1.00	-
375	378668.19	2157485.51	Картометрический	1.00	-
376	378682.42	2157496.98	Картометрический	1.00	-
377	378708.79	2157522.67	Картометрический	1.00	-
378	378736.00	2157551.04	Картометрический	1.00	-

1	2	3	4	5	6
335	378808.05	2157547.68	Картометрический	1.00	-
379	379775.99	2158521.38	Картометрический	1.00	-
380	379769.97	2158531.73	Картометрический	1.00	-
381	379769.03	2158533.12	Картометрический	1.00	-
382	379757.80	2158549.67	Картометрический	1.00	-
383	379747.83	2158543.05	Картометрический	1.00	-
384	379738.31	2158552.86	Картометрический	1.00	-
385	379713.82	2158536.08	Картометрический	1.00	-
386	379721.33	2158525.65	Картометрический	1.00	-
387	379716.09	2158521.87	Картометрический	1.00	-
388	379729.03	2158503.89	Картометрический	1.00	-
389	379737.26	2158491.44	Картометрический	1.00	-
379	379775.99	2158521.38	Картометрический	1.00	-
3. Сведения о характерных точках части (частей) границы объекта					
Обозначение характерных точек части границы	Координаты, м		Метод определения координат характерной точки	Средняя квадратическая погрешность положения характерной точки (Mt), м	Описание обозначения точки на местности (при наличии)
	X	Y			
1	2	3	4	5	6
Часть №					
-	-	-	-	-	-

Рисунг 4
План границ объекта



Использованные условные знаки и обозначения:

- границы территориальной зоны
- границы муниципального образования
- — характерная точка границ территориальной зоны

Защита от копирования: ООО «Вектор» пр. Ленинский, д. 100
Подпись:  И.В. Рожкова Дата с 30 апреля 2020 г.
Место для печати:  М.П. «Вектор» г. Екатеринбург, ул. Мухоморова, д. 100

Масштаб 1:2000

ОПИСАНИЕ МЕСТОПОЛОЖЕНИЯ ГРАНИЦ

Зона застройки среднеэтажными жилыми домами - Ж2

 (наименование объекта, местоположение границ которого описано
 (далее - объект)

Раздел 1

Сведения об объекте		
№ п/п	Характеристики объекта	Описание характеристик
1	2	3
1	Местоположение объекта	Воронежская область, Павловский муниципальный район, Елизаветовское сельское поселение, село Елизаветовка
2	Площадь объекта \pm величина погрешности определения площади ($P \pm \Delta P$)	331867 \pm 2016 м ²
3	Иные характеристики объекта	-

Раздел 2

Сведения о местоположении границ объекта					
1. Система координат: МСК - 36, зона 2					
2. Сведения о характерных точках границ объекта					
Обозначение характерных точек границ	Координаты, м		Метод определения координат характерной точки	Средняя квадратическая погрешность положения характерной точки (Mt), м	Описание обозначения точки на местности (при наличии)
	X	Y			
1	2	3	4	5	6
1	380022.30	2159502.64	Картометрический	1.00	-
2	379876.92	2159629.69	Картометрический	1.00	-
5	379918.64	2159681.03	Картометрический	1.00	-
6	379894.62	2159700.22	Картометрический	1.00	-
7	379822.53	2159763.77	Картометрический	1.00	-
8	379539.63	2159427.59	Картометрический	1.00	-
9	379454.76	2159326.58	Картометрический	1.00	-
10	379339.22	2159189.07	Картометрический	1.00	-
11	379261.74	2159096.86	Картометрический	1.00	-
12	379217.07	2159043.69	Картометрический	1.00	-
13	379312.93	2158956.30	Картометрический	1.00	-
14	379395.52	2158872.87	Картометрический	1.00	-
15	379536.59	2158767.34	Картометрический	1.00	-
16	379836.41	2159231.64	Картометрический	1.00	-
17	379963.47	2159431.11	Аналитический	0.10	-
1	380022.30	2159502.64	Картометрический	1.00	-
3. Сведения о характерных точках части (частей) границы объекта					
Обозначение характерных точек части границы	Координаты, м		Метод определения координат характерной точки	Средняя квадратическая погрешность положения характерной точки (Mt), м	Описание обозначения точки на местности (при наличии)
	X	Y			
1	2	3	4	5	6
Часть №					
-	-	-	-	-	-

Рисунок 4
План границ объекта



Масштаб 1:2000

Исключены условные знаки и обозначения:

- границы территориальной зоны
- границы муниципального образования
- границы охраняемых объектов
- границы охраняемых объектов

Управление Федеральной службы государственной регистрации, кадастра и картографии по Республике Башкортостан
 Управление Федеральной службы государственной регистрации, кадастра и картографии по Республике Башкортостан
 Дата: 12.08.2019 г.
 Место составления: Республика Башкортостан, город Стерлитамак



ОПИСАНИЕ МЕСТОПОЛОЖЕНИЯ ГРАНИЦ

Общественно-деловая зона - ОД

(наименование объекта, местоположение границ которого описано
(далее - объект)

Раздел 1

Сведения об объекте		
№ п/п	Характеристики объекта	Описание характеристик
1	2	3
1	Местоположение объекта	Воронежская область, Павловский муниципальный район, Елизаветовское сельское поселение, село Елизаветовка
2	Площадь объекта \pm величина погрешности определения площади ($P \pm \Delta P$)	73382 \pm 948 м ²
3	Иные характеристики объекта	-

Раздел 2

Сведения о местоположении границ объекта					
1. Система координат: МСК - 36, зона 2					
2. Сведения о характерных точках границ объекта					
Обозначение характерных точек границ	Координаты, м		Метод определения координат характерной точки	Средняя квадратическая погрешность положения характерной точки (Mt), м	Описание обозначения точки на местности (при наличии)
	X	Y			
1	2	3	4	5	6
1	380037.63	2158725.26	Картометрический	1.00	-
2	380037.24	2158728.41	Картометрический	1.00	-
3	380034.68	2158734.51	Картометрический	1.00	-
4	379955.20	2158828.49	Картометрический	1.00	-
5	379907.23	2158888.46	Картометрический	1.00	-
6	379873.15	2158858.13	Картометрический	1.00	-
7	379872.11	2158857.20	Картометрический	1.00	-
8	379874.58	2158853.53	Картометрический	1.00	-
9	379888.78	2158832.42	Картометрический	1.00	-
10	379866.28	2158814.27	Картометрический	1.00	-
11	379896.83	2158775.68	Аналитический	0.10	-
12	379897.52	2158776.21	Аналитический	0.10	-
13	379913.70	2158755.66	Аналитический	0.10	-
14	379896.68	2158742.17	Аналитический	0.10	-
15	379896.10	2158741.75	Картометрический	1.00	-
16	379918.35	2158718.22	Картометрический	1.00	-
17	379909.82	2158712.89	Картометрический	1.00	-
18	379889.01	2158699.00	Картометрический	1.00	-
19	379882.14	2158694.45	Картометрический	1.00	-
20	379885.05	2158690.43	Картометрический	1.00	-
21	379886.86	2158686.83	Картометрический	1.00	-
22	379893.72	2158678.46	Картометрический	1.00	-
23	379900.70	2158670.67	Картометрический	1.00	-
24	379904.38	2158663.89	Картометрический	1.00	-
25	379901.30	2158659.09	Картометрический	1.00	-
26	379903.45	2158654.98	Картометрический	1.00	-
27	379892.64	2158646.70	Картометрический	1.00	-
28	379885.43	2158641.27	Картометрический	1.00	-
29	379884.00	2158642.67	Картометрический	1.00	-
30	379875.38	2158637.02	Картометрический	1.00	-
31	379872.33	2158634.66	Картометрический	1.00	-
32	379858.08	2158621.61	Картометрический	1.00	-
33	379850.40	2158630.10	Картометрический	1.00	-
34	379808.26	2158677.25	Картометрический	1.00	-
35	379793.53	2158664.77	Картометрический	1.00	-

1	2	3	4	5	6
36	379783.78	2158656.50	Картометрический	1.00	-
37	379775.52	2158650.28	Картометрический	1.00	-
38	379766.11	2158642.38	Картометрический	1.00	-
39	379734.38	2158619.71	Картометрический	1.00	-
40	379765.38	2158574.08	Картометрический	1.00	-
41	379761.09	2158571.02	Аналитический	0.10	-
42	379777.61	2158540.84	Аналитический	0.10	-
43	379784.28	2158527.79	Картометрический	1.00	-
44	379800.78	2158540.53	Картометрический	1.00	-
45	379871.84	2158595.46	Картометрический	1.00	-
46	379872.29	2158599.18	Картометрический	1.00	-
47	379869.06	2158605.37	Картометрический	1.00	-
48	379875.70	2158610.55	Картометрический	1.00	-
49	379881.50	2158615.08	Картометрический	1.00	-
50	379887.14	2158611.68	Картометрический	1.00	-
51	379892.96	2158611.48	Картометрический	1.00	-
52	379970.46	2158671.30	Картометрический	1.00	-
53	380036.09	2158722.14	Картометрический	1.00	-
1	380037.63	2158725.26	Картометрический	1.00	-
54	379850.79	2158535.73	Картометрический	1.00	-
55	379845.04	2158547.49	Картометрический	1.00	-
56	379837.54	2158540.82	Картометрический	1.00	-
57	379833.57	2158545.64	Картометрический	1.00	-
58	379833.14	2158546.16	Картометрический	1.00	-
59	379808.30	2158527.24	Картометрический	1.00	-
60	379751.37	2158483.90	Картометрический	1.00	-
61	379754.98	2158478.91	Картометрический	1.00	-
62	379770.61	2158454.14	Картометрический	1.00	-
63	379772.14	2158455.10	Аналитический	0.10	-
64	379773.72	2158455.94	Аналитический	0.10	-
65	379784.30	2158461.68	Аналитический	0.10	-
66	379808.29	2158477.09	Картометрический	1.00	-
67	379820.62	2158485.02	Картометрический	1.00	-
68	379810.72	2158498.53	Картометрический	1.00	-
69	379829.73	2158512.85	Картометрический	1.00	-
70	379826.50	2158517.17	Картометрический	1.00	-
54	379850.79	2158535.73	Картометрический	1.00	-
71	379113.66	2157992.17	Картометрический	1.00	-
72	379107.39	2157998.70	Картометрический	1.00	-
73	379105.21	2158001.52	Картометрический	1.00	-
74	379060.61	2158058.52	Картометрический	1.00	-
75	379048.59	2158073.88	Аналитический	0.10	-
76	379061.47	2158085.49	Аналитический	0.10	-
77	379077.57	2158100.20	Аналитический	0.10	-
78	379056.14	2158125.87	Картометрический	1.00	-
79	379024.93	2158163.25	Аналитический	0.10	-
80	378972.08	2158112.41	Аналитический	0.10	-
81	378987.00	2158097.82	Аналитический	0.10	-




1	2	3	4	5	6
82	378911.67	2158024.48	Аналитический	0.10	-
83	378899.51	2158024.78	Картометрический	1.00	-
84	378891.10	2157893.63	Картометрический	1.00	-
85	378913.63	2157894.14	Картометрический	1.00	-
86	378914.14	2157839.36	Картометрический	1.00	-
87	378909.28	2157826.78	Картометрический	1.00	-
88	379028.04	2157922.88	Картометрический	1.00	-
71	379113.66	2157992.17	Картометрический	1.00	-
3. Сведения о характерных точках части (частей) границы объекта					
Обозначение характерных точек части границы	Координаты, м		Метод определения координат характерной точки	Средняя квадратическая погрешность положения характерной точки (Mt), м	Описание обозначения точки на местности (при наличии)
	X	Y			
1	2	3	4	5	6
Часть №					
-	-	-	-	-	-


Раздел 4

План границ объекта



Используемые условные знаки и обозначения.

-  границы территориальной зоны
-  границы муниципального образования
-  характерная точка границ территориальной зоны

Заместитель руководителя БУВО «Нормативно-проектный центр»
 Подпись:  М.В. Ромашов Дата « 23 » апреля 2020 г.
 Место для оттиска печати (под печатью) лица, составившего описание местоположения границ объекта



Масштаб 1:5000

ОПИСАНИЕ МЕСТОПОЛОЖЕНИЯ ГРАНИЦ

Производственная зона - П1

(наименование объекта, местоположение границ которого описано
(далее - объект)

Раздел 1

Сведения об объекте		
№ п/п	Характеристики объекта	Описание характеристик
1	2	3
1	Местоположение объекта	Воронежская область, Павловский муниципальный район, Елизаветовское сельское поселение, село Елизаветовка
2	Площадь объекта \pm величина погрешности определения площади ($P \pm \Delta P$)	6314 \pm 278 м ²
3	Иные характеристики объекта	-

Раздел 2

Сведения о местоположении границ объекта					
1. Система координат: МСК - 36, зона 2					
2. Сведения о характерных точках границ объекта					
Обозначение характерных точек границ	Координаты, м		Метод определения координат характерной точки	Средняя квадратическая погрешность положения характерной точки (Mt), м	Описание обозначения точки на местности (при наличии)
	X	Y			
1	2	3	4	5	6
1	379802.19	2158956.27	Картометрический	1.00	-
2	379785.93	2158970.89	Картометрический	1.00	-
3	379763.10	2158988.40	Картометрический	1.00	-
4	379753.79	2158981.59	Картометрический	1.00	-
5	379745.03	2158992.05	Картометрический	1.00	-
6	379737.92	2159000.34	Картометрический	1.00	-
7	379740.43	2159004.86	Картометрический	1.00	-
8	379750.46	2159015.97	Картометрический	1.00	-
9	379741.40	2159024.34	Картометрический	1.00	-
10	379679.89	2158961.47	Картометрический	1.00	-
11	379719.91	2158908.17	Аналитический	0.10	-
12	379749.89	2158927.66	Аналитический	0.10	-
13	379779.84	2158951.17	Аналитический	0.10	-
14	379785.64	2158943.69	Аналитический	0.10	-
15	379799.02	2158953.70	Аналитический	0.10	-
1	379802.19	2158956.27	Картометрический	1.00	-
3. Сведения о характерных точках части (частей) границы объекта					
Обозначение характерных точек части границы	Координаты, м		Метод определения координат характерной точки	Средняя квадратическая погрешность положения характерной точки (Mt), м	Описание обозначения точки на местности (при наличии)
	X	Y			
1	2	3	4	5	6
Часть №					
-	-	-	-	-	-



Раздел 4

План границ объекта



Масштаб 1:2000

Используемые условные знаки и обозначения:

	границы территориальной зоны
	характерная точка границ территориальной зоны

Заместитель руководителя БУВО «Нормативно-проектный центр»

Подпись  А.В. Ромашов Дата « 23 » апреля 2020 г.

Место для оттиска печати (при наличии) лица, составившего описание местоположения границ объекта



ОПИСАНИЕ МЕСТОПОЛОЖЕНИЯ ГРАНИЦ

Производственно-коммунальная зона - П2

(наименование объекта, местоположение границ которого описано
(далее - объект)

Раздел 1

Сведения об объекте		
№ п/п	Характеристики объекта	Описание характеристик
1	2	3
1	Местоположение объекта	Воронежская область, Павловский муниципальный район, Елизаветовское сельское поселение, село Елизаветовка
2	Площадь объекта \pm величина погрешности определения площади ($P \pm \Delta P$)	5653+/-263 м ²
3	Иные характеристики объекта	-

Раздел 2

Сведения о местоположении границ объекта					
1. Система координат: МСК - 36, зона 2					
2. Сведения о характерных точках границ объекта					
Обозначение характерных точек границ	Координаты, м		Метод определения координат характерной точки	Средняя квадратическая погрешность положения характерной точки (Mt), м	Описание обозначения точки на местности (при наличии)
	X	Y			
1	2	3	4	5	6
1	379784.28	2158527.79	Картометрический	1.00	-
2	379777.61	2158540.84	Аналитический	0.10	-
3	379761.09	2158571.02	Аналитический	0.10	-
4	379765.38	2158574.08	Картометрический	1.00	-
5	379734.38	2158619.71	Картометрический	1.00	-
6	379726.93	2158614.84	Картометрический	1.00	-
7	379712.03	2158603.69	Картометрический	1.00	-
8	379704.17	2158595.44	Картометрический	1.00	-
9	379700.63	2158592.23	Картометрический	1.00	-
10	379704.22	2158588.08	Картометрический	1.00	-
11	379696.05	2158563.70	Картометрический	1.00	-
12	379696.96	2158529.95	Картометрический	1.00	-
13	379686.00	2158522.42	Картометрический	1.00	-
14	379709.84	2158489.97	Картометрический	1.00	-
15	379721.51	2158479.26	Картометрический	1.00	-
16	379737.26	2158491.44	Картометрический	1.00	-
17	379729.03	2158503.89	Аналитический	0.10	-
18	379716.09	2158521.87	Аналитический	0.10	-
19	379721.33	2158525.65	Аналитический	0.10	-
20	379713.82	2158536.08	Аналитический	0.10	-
21	379738.31	2158552.86	Аналитический	0.10	-
22	379747.83	2158543.05	Аналитический	0.10	-
23	379757.80	2158549.67	Аналитический	0.10	-
24	379769.03	2158533.12	Аналитический	0.10	-
25	379769.97	2158531.73	Аналитический	0.10	-
26	379775.99	2158521.38	Картометрический	1.00	-
1	379784.28	2158527.79	Картометрический	1.00	-
3. Сведения о характерных точках части (частей) границы объекта					
Обозначение характерных точек части границы	Координаты, м		Метод определения координат характерной точки	Средняя квадратическая погрешность положения характерной точки (Mt), м	Описание обозначения точки на местности (при наличии)
	X	Y			
1	2	3	4	5	6
Часть №					
-	-	-	-	-	-

Раздел 4

План границ объекта




Масштаб 1:2000

Используемые условные знаки и обозначения:




границы территориальной зоны



характерная точка границ территориальной зоны

Заместитель руководителя БУВО «Нормативно-проектный центр»

Подпись  А.В. Ромашов Дата « 23 » апреля 2020 г.

Место для оттиска печати (при наличии) лица, составившего описание местоположения границ объекта



ОПИСАНИЕ МЕСТОПОЛОЖЕНИЯ ГРАНИЦ

Зона улиц, дорог, инженерной и транспортной инфраструктуры - ИТ1

(наименование объекта, местоположение границ которого описано
(далее - объект)

Раздел 1

Сведения об объекте		
№ п/п	Характеристики объекта	Описание характеристик
1	2	3
1	Местоположение объекта	Воронежская область, Павловский муниципальный район, Елизаветовское сельское поселение, село Елизаветовка
2	Площадь объекта \pm величина погрешности определения площади ($P \pm \Delta P$)	37314 \pm 676 м ²
3	Иные характеристики объекта	-

Раздел 2

Сведения о местоположении границ объекта					
1. Система координат: МСК - 36, зона 2					
2. Сведения о характерных точках границ объекта					
Обозначение характерных точек границ	Координаты, м		Метод определения координат характерной точки	Средняя квадратическая погрешность положения характерной точки (Mt), м	Описание обозначения точки на местности (при наличии)
	X	Y			
1	2	3	4	5	6
1	380504.61	2159038.36	Картометрический	1.00	-
2	380504.58	2159038.45	Картометрический	1.00	-
3	380497.67	2159049.15	Картометрический	1.00	-
4	380484.59	2159069.42	Картометрический	1.00	-
5	380482.91	2159068.15	Картометрический	1.00	-
6	380483.30	2159066.02	Картометрический	1.00	-
7	380483.61	2159062.12	Картометрический	1.00	-
8	380481.39	2159059.54	Картометрический	1.00	-
9	380444.65	2159033.55	Картометрический	1.00	-
10	380375.80	2158984.86	Картометрический	1.00	-
11	380317.20	2158940.04	Картометрический	1.00	-
12	380314.97	2158939.61	Картометрический	1.00	-
13	380311.92	2158941.21	Картометрический	1.00	-
14	380307.70	2158945.18	Картометрический	1.00	-
15	380299.04	2158937.85	Картометрический	1.00	-
16	380300.61	2158932.64	Картометрический	1.00	-
17	380301.08	2158928.70	Картометрический	1.00	-
18	380298.35	2158925.55	Картометрический	1.00	-
19	380174.33	2158827.64	Картометрический	1.00	-
20	380169.96	2158828.08	Картометрический	1.00	-
21	380166.36	2158830.51	Картометрический	1.00	-
22	380163.40	2158834.95	Картометрический	1.00	-
23	380155.16	2158829.67	Картометрический	1.00	-
24	380152.10	2158827.71	Картометрический	1.00	-
25	380153.53	2158824.84	Картометрический	1.00	-
26	380155.33	2158820.02	Картометрический	1.00	-
27	380154.69	2158814.64	Картометрический	1.00	-
28	380149.48	2158809.36	Картометрический	1.00	-
29	380052.66	2158734.69	Картометрический	1.00	-
30	380050.12	2158734.72	Картометрический	1.00	-
31	380047.46	2158736.00	Картометрический	1.00	-
32	380042.24	2158740.83	Картометрический	1.00	-
33	380034.68	2158734.51	Картометрический	1.00	-
34	380037.24	2158728.41	Картометрический	1.00	-
35	380037.63	2158725.26	Картометрический	1.00	-

1	2	3	4	5	6
36	380036.09	2158722.14	Картометрический	1.00	-
37	379970.46	2158671.30	Картометрический	1.00	-
38	379892.96	2158611.48	Картометрический	1.00	-
39	379887.14	2158611.68	Картометрический	1.00	-
40	379881.50	2158615.08	Картометрический	1.00	-
41	379875.70	2158610.55	Картометрический	1.00	-
42	379869.06	2158605.37	Картометрический	1.00	-
43	379872.29	2158599.18	Картометрический	1.00	-
44	379871.84	2158595.46	Картометрический	1.00	-
45	379800.78	2158540.53	Картометрический	1.00	-
46	379784.28	2158527.79	Картометрический	1.00	-
47	379775.99	2158521.38	Картометрический	1.00	-
48	379737.26	2158491.44	Картометрический	1.00	-
49	379721.51	2158479.26	Картометрический	1.00	-
50	379638.92	2158418.18	Картометрический	1.00	-
51	379625.41	2158406.75	Картометрический	1.00	-
52	379622.85	2158406.67	Картометрический	1.00	-
53	379620.15	2158408.47	Картометрический	1.00	-
54	379618.25	2158412.27	Картометрический	1.00	-
55	379606.69	2158404.21	Картометрический	1.00	-
56	379608.39	2158398.77	Картометрический	1.00	-
57	379608.09	2158393.36	Картометрический	1.00	-
58	379604.79	2158387.79	Картометрический	1.00	-
59	379517.87	2158317.53	Картометрический	1.00	-
60	379414.27	2158233.80	Картометрический	1.00	-
61	379410.98	2158233.38	Картометрический	1.00	-
62	379406.94	2158235.08	Картометрический	1.00	-
63	379402.06	2158239.74	Картометрический	1.00	-
64	379394.06	2158231.34	Картометрический	1.00	-
65	379398.92	2158226.24	Картометрический	1.00	-
66	379399.66	2158223.62	Картометрический	1.00	-
67	379399.18	2158220.61	Картометрический	1.00	-
68	379392.53	2158215.40	Картометрический	1.00	-
69	379296.27	2158139.94	Картометрический	1.00	-
70	379028.04	2157922.88	Картометрический	1.00	-
71	378909.28	2157826.78	Картометрический	1.00	-
72	378883.68	2157799.70	Картометрический	1.00	-
73	378882.44	2157781.26	Картометрический	1.00	-
74	378893.38	2157789.06	Картометрический	1.00	-
75	378902.97	2157796.31	Картометрический	1.00	-
76	378913.33	2157804.88	Картометрический	1.00	-
77	378942.32	2157831.28	Картометрический	1.00	-
78	379020.10	2157894.20	Картометрический	1.00	-
79	379201.69	2158041.09	Картометрический	1.00	-
80	379281.87	2158105.94	Картометрический	1.00	-
81	379307.67	2158126.81	Картометрический	1.00	-
82	379428.06	2158222.90	Картометрический	1.00	-
83	379529.68	2158304.02	Картометрический	1.00	-

1	2	3	4	5	6
84	379636.73	2158390.79	Картометрический	1.00	-
85	379650.21	2158401.78	Картометрический	1.00	-
86	379734.23	2158470.19	Картометрический	1.00	-
87	379735.98	2158470.21	Картометрический	1.00	-
88	379739.87	2158468.78	Картометрический	1.00	-
89	379744.93	2158462.00	Картометрический	1.00	-
90	379754.74	2158468.72	Картометрический	1.00	-
91	379749.63	2158478.33	Картометрический	1.00	-
92	379749.86	2158481.31	Картометрический	1.00	-
93	379751.37	2158483.90	Картометрический	1.00	-
94	379808.30	2158527.24	Картометрический	1.00	-
95	379833.14	2158546.16	Картометрический	1.00	-
96	379833.57	2158545.64	Картометрический	1.00	-
97	379837.54	2158540.82	Картометрический	1.00	-
98	379845.04	2158547.49	Картометрический	1.00	-
99	379841.79	2158551.63	Картометрический	1.00	-
100	379840.98	2158552.66	Картометрический	1.00	-
101	379878.56	2158580.60	Картометрический	1.00	-
102	379882.86	2158581.97	Картометрический	1.00	-
103	379883.42	2158581.95	Картометрический	1.00	-
104	379887.22	2158581.83	Картометрический	1.00	-
105	379893.81	2158574.31	Картометрический	1.00	-
106	379900.25	2158578.69	Картометрический	1.00	-
107	379906.05	2158582.64	Картометрический	1.00	-
108	379900.04	2158592.45	Картометрический	1.00	-
109	379900.40	2158594.83	Картометрический	1.00	-
110	379903.27	2158599.88	Картометрический	1.00	-
111	379980.21	2158658.73	Картометрический	1.00	-
112	380043.75	2158707.33	Картометрический	1.00	-
113	380061.77	2158720.07	Картометрический	1.00	-
114	380162.69	2158799.34	Картометрический	1.00	-
115	380166.72	2158799.99	Картометрический	1.00	-
116	380170.80	2158799.45	Картометрический	1.00	-
117	380175.30	2158794.20	Картометрический	1.00	-
118	380178.73	2158796.86	Картометрический	1.00	-
119	380185.84	2158802.37	Картометрический	1.00	-
120	380181.81	2158809.50	Картометрический	1.00	-
121	380182.59	2158813.37	Картометрический	1.00	-
122	380184.74	2158816.60	Картометрический	1.00	-
123	380306.71	2158908.14	Картометрический	1.00	-
124	380311.34	2158909.73	Картометрический	1.00	-
125	380315.24	2158907.98	Картометрический	1.00	-
126	380318.20	2158905.36	Картометрический	1.00	-
127	380328.33	2158913.56	Картометрический	1.00	-
128	380326.27	2158916.28	Картометрический	1.00	-
129	380325.83	2158919.36	Картометрический	1.00	-
130	380326.28	2158920.18	Картометрический	1.00	-
131	380327.53	2158922.43	Картометрический	1.00	-

1	2	3	4	5	6
132	380390.37	2158970.99	Картометрический	1.00	-
133	380399.68	2158977.83	Картометрический	1.00	-
134	380428.69	2158999.14	Картометрический	1.00	-
135	380432.28	2159001.56	Картометрический	1.00	-
136	380476.90	2159031.57	Картометрический	1.00	-
137	380480.39	2159032.52	Картометрический	1.00	-
138	380484.34	2159031.73	Картометрический	1.00	-
139	380490.44	2159028.61	Картометрический	1.00	-
140	380493.19	2159030.50	Картометрический	1.00	-
1	380504.61	2159038.36	Картометрический	1.00	-
3. Сведения о характерных точках части (частей) границы объекта					
Обозначение характерных точек части границы	Координаты, м		Метод определения координат характерной точки	Средняя квадратическая погрешность положения характерной точки (Mt), м	Описание обозначения точки на местности (при наличии)
	X	Y			
1	2	3	4	5	6
Часть №					
-	-	-	-	-	-

Раздел 4

План границ объекта



Используемые условные знаки и обозначения:

-  граница территориальной зоны
-  граница муниципального образования
-  характерная точка границ территориальной зоны

Заместитель руководителя БУИО «Нормативно-проектный центр»
 Подпись:  М.Р. Романов Дата « 23 » июля 2020 г.
 Место для оттиска печати (для подлинности) дана, составившего описание местоположения границ объекта



Масштаб 1:5000

ОПИСАНИЕ МЕСТОПОЛОЖЕНИЯ ГРАНИЦ

Зона сельскохозяйственного использования в границах населенных пунктов - СХ1

(наименование объекта, местоположение границ которого описано
(далее - объект)

Раздел 1

Сведения об объекте		
№ п/п	Характеристики объекта	Описание характеристик
1	2	3
1	Местоположение объекта	Воронежская область, Павловский муниципальный район, Елизаветовское сельское поселение, село Елизаветовка
2	Площадь объекта \pm величина погрешности определения площади ($P \pm \Delta P$)	50979 \pm 790 м ²
3	Иные характеристики объекта	-

Раздел 2




Сведения о местоположении границ объекта					
1. Система координат: МСК - 36, зона 2					
2. Сведения о характерных точках границ объекта					
Обозначение характерных точек границ	Координаты, м		Метод определения координат характерной точки	Средняя квадратическая погрешность положения характерной точки (Mt), м	Описание обозначения точки на местности (при наличии)
	X	Y			
1	2	3	4	5	6
1	379059.33	2158128.80	Картометрический	1.00	-
2	379030.55	2158164.99	Картометрический	1.00	-
3	379009.13	2158258.21	Картометрический	1.00	-
4	378998.24	2158332.43	Картометрический	1.00	-
5	379060.55	2158386.87	Картометрический	1.00	-
6	378992.55	2158497.87	Аналитический	0.10	-
7	378975.09	2158521.29	Аналитический	0.10	-
8	378902.29	2158627.62	Картометрический	1.00	-
9	378911.32	2158539.99	Аналитический	0.10	-
10	378910.23	2158500.62	Картометрический	1.00	-
11	378911.39	2158421.83	Картометрический	1.00	-
12	378911.41	2158210.40	Аналитический	0.10	-
13	378899.51	2158024.78	Аналитический	0.10	-
14	378911.67	2158024.48	Аналитический	0.10	-
15	378987.00	2158097.82	Аналитический	0.10	-
16	378972.08	2158112.41	Аналитический	0.10	-
17	379024.93	2158163.25	Аналитический	0.10	-
18	379056.14	2158125.87	Картометрический	1.00	-
1	379059.33	2158128.80	Картометрический	1.00	-
3. Сведения о характерных точках части (частей) границы объекта					
Обозначение характерных точек части границы	Координаты, м		Метод определения координат характерной точки	Средняя квадратическая погрешность положения характерной точки (Mt), м	Описание обозначения точки на местности (при наличии)
	X	Y			
1	2	3	4	5	6
Часть №					
-	-	-	-	-	-

Раздел 4
План границ объекта



Масштаб 1:2000

Используемые условные знаки и обозначения:

-  границы территориальной зоны
-  границы муниципального образования
-  характерная точка границ территориальной зоны

Заместитель руководителя БУНО «Нормативно-проектный центр»

Подпись:  А.В. Ромашов Дата « 23 » апреля 2020 г.

Место для оттиска печати (при наличии) лица, составившего описание местоположения границ объекта



ОПИСАНИЕ МЕСТОПОЛОЖЕНИЯ ГРАНИЦ

Зона сельскохозяйственного производства - СХ2

(наименование объекта, местоположение границ которого описано
(далее - объект)

Раздел 1

Сведения об объекте		
№ п/п	Характеристики объекта	Описание характеристик
1	2	3
1	Местоположение объекта	Воронежская область, Павловский муниципальный район, Елизаветовское сельское поселение, село Елизаветовка
2	Площадь объекта \pm величина погрешности определения площади ($P \pm \Delta P$)	30942 \pm 616 м ²
3	Иные характеристики объекта	-

Раздел 2

Сведения о местоположении границ объекта					
1. Система координат: МСК - 36, зона 2					
2. Сведения о характерных точках границ объекта					
Обозначение характерных точек границ	Координаты, м		Метод определения координат характерной точки	Средняя квадратическая погрешность положения характерной точки (Mt), м	Описание обозначения точки на местности (при наличии)
	X	Y			
1	2	3	4	5	6
1	380069.35	2159313.34	Картометрический	1.00	-
2	380056.27	2159325.87	Картометрический	1.00	-
3	380044.88	2159336.12	Картометрический	1.00	-
4	380012.06	2159367.01	Картометрический	1.00	-
5	380002.53	2159376.87	Картометрический	1.00	-
6	379993.23	2159384.29	Картометрический	1.00	-
7	380003.65	2159397.33	Картометрический	1.00	-
8	379995.51	2159403.99	Картометрический	1.00	-
9	379993.21	2159405.25	Картометрический	1.00	-
10	379917.16	2159331.72	Картометрический	1.00	-
11	379893.20	2159299.48	Картометрический	1.00	-
12	379880.94	2159269.63	Картометрический	1.00	-
13	379852.97	2159232.81	Картометрический	1.00	-
14	379904.05	2159179.54	Картометрический	1.00	-
15	379906.43	2159178.09	Картометрический	1.00	-
16	379908.74	2159179.90	Картометрический	1.00	-
17	379983.97	2159226.55	Картометрический	1.00	-
18	380022.78	2159265.58	Картометрический	1.00	-
1	380069.35	2159313.34	Картометрический	1.00	-
19	379868.51	2159008.70	Картометрический	1.00	-
20	379817.75	2159075.70	Картометрический	1.00	-
21	379750.46	2159015.97	Картометрический	1.00	-
22	379740.43	2159004.86	Картометрический	1.00	-
23	379737.92	2159000.34	Картометрический	1.00	-
24	379745.03	2158992.05	Картометрический	1.00	-
25	379753.79	2158981.59	Картометрический	1.00	-
26	379763.10	2158988.40	Картометрический	1.00	-
27	379785.93	2158970.89	Картометрический	1.00	-
28	379802.19	2158956.27	Картометрический	1.00	-
19	379868.51	2159008.70	Картометрический	1.00	-
3. Сведения о характерных точках части (частей) границы объекта					
Обозначение характерных точек части границы	Координаты, м		Метод определения координат характерной точки	Средняя квадратическая погрешность положения характерной точки (Mt), м	Описание обозначения точки на местности (при наличии)
	X	Y			
1	2	3	4	5	6
Часть №					
-	-	-	-	-	-

Раздел 4
План границ объекта



Используемые условные знаки и обозначения:

- границы территориальной зоны
- 1 характеристика точки границ территориальной зоны

Заместитель руководителя БУНО «Нормативно-проектный центр»

Подпись: *А.В. Ромашов* Дата « 23 » июля 2020 г.

Место для оттиска печати (при наличии) лица, составившего описание местоположения границ объекта



Масштаб 1:2000

ОПИСАНИЕ МЕСТОПОЛОЖЕНИЯ ГРАНИЦ

Зона ритуальных объектов - СН1

(наименование объекта, местоположение границ которого описано
(далее - объект)

Раздел 1

Сведения об объекте		
№ п/п	Характеристики объекта	Описание характеристик
1	2	3
1	Местоположение объекта	Воронежская область, Павловский муниципальный район, Елизаветовское сельское поселение, село Елизаветовка
2	Площадь объекта \pm величина погрешности определения площади ($P \pm \Delta P$)	32075 \pm 627 м ²
3	Иные характеристики объекта	-

Раздел 2

Сведения о местоположении границ объекта					
1. Система координат: МСК - 36, зона 2					
2. Сведения о характерных точках границ объекта					
Обозначение характерных точек границ	Координаты, м		Метод определения координат характерной точки	Средняя квадратическая погрешность положения характерной точки (Mt), м	Описание обозначения точки на местности (при наличии)
	X	Y			
1	2	3	4	5	6
1	380539.49	2157448.25	Аналитический	0.20	-
2	380471.91	2157524.70	Аналитический	0.20	-
3	380445.53	2157567.76	Аналитический	0.20	-
4	380414.77	2157540.11	Аналитический	0.20	-
5	380342.65	2157510.28	Аналитический	0.20	-
6	380346.48	2157501.01	Аналитический	0.20	-
7	380346.21	2157499.39	Аналитический	0.20	-
8	380365.35	2157451.18	Аналитический	0.20	-
9	380408.12	2157354.51	Аналитический	0.20	-
10	380419.15	2157363.41	Аналитический	0.20	-
11	380435.85	2157373.79	Аналитический	0.20	-
12	380490.85	2157413.41	Аналитический	0.20	-
1	380539.49	2157448.25	Аналитический	0.20	-
13	379059.33	2158128.80	Аналитический	0.20	-
14	379112.83	2158173.42	Аналитический	0.20	-
15	379119.84	2158205.67	Аналитический	0.20	-
16	379123.05	2158222.85	Аналитический	0.20	-
17	379112.76	2158237.74	Аналитический	0.20	-
18	379090.85	2158263.43	Аналитический	0.20	-
19	379077.64	2158272.55	Аналитический	0.20	-
20	379009.13	2158258.21	Аналитический	0.20	-
21	379030.55	2158164.99	Аналитический	0.20	-
13	379059.33	2158128.80	Аналитический	0.20	-
3. Сведения о характерных точках части (частей) границы объекта					
Обозначение характерных точек части границы	Координаты, м		Метод определения координат характерной точки	Средняя квадратическая погрешность положения характерной точки (Mt), м	Описание обозначения точки на местности (при наличии)
	X	Y			
1	2	3	4	5	6
Часть №					
-	-	-	-	-	-



Раздел 4

План границ объекта




Масштаб 1:5000

Используемые условные знаки и обозначения:

- | | |
|---|---|
|  | границы территориальной зоны |
|  | характерная точка границ территориальной зоны |

Заместитель руководителя БУВО «Нормативно-проектный центр»

Подпись  А.В. Ромашов Дата « 23 » апреля 2020 г.

Место для оттиска печати (при наличии) лица, составившего описание местоположения границ объекта



Приложение №2
к правилам землепользования и застройки
Елизаветовского сельского поселения
Павловского муниципального района
Воронежской области

СВЕДЕНИЯ О ГРАНИЦАХ ТЕРРИТОРИАЛЬНЫХ ЗОН,
СОДЕРЖАЩИЕ ГРАФИЧЕСКОЕ ОПИСАНИЕ МЕСТОПОЛОЖЕНИЯ
ГРАНИЦ ТЕРРИТОРИАЛЬНЫХ ЗОН, ПЕРЕЧЕНЬ КООРДИНАТ
ХАРАКТЕРНЫХ ТОЧЕК ГРАНИЦ ТЕРРИТОРИАЛЬНЫХ ЗОН
СЕЛА ГАВРИЛЬСКИЕ САДЫ

ОПИСАНИЕ МЕСТОПОЛОЖЕНИЯ ГРАНИЦ

Зона застройки индивидуальными жилыми домами - Ж1

(наименование объекта, местоположение границ которого описано
(далее - объект)

Раздел 1

Сведения об объекте		
№ п/п	Характеристики объекта	Описание характеристик
1	2	3
1	Местоположение объекта	Воронежская область, Павловский муниципальный район, Елизаветовское сельское поселение, село Гаврильские Сады
2	Площадь объекта \pm величина погрешности определения площади ($P \pm \Delta P$)	656501 \pm 2836 м ²
3	Иные характеристики объекта	-

Раздел 2

Сведения о местоположении границ объекта					
1. Система координат: МСК - 36, зона 2					
2. Сведения о характерных точках границ объекта					
Обозначение характерных точек границ	Координаты, м		Метод определения координат характерной точки	Средняя квадратическая погрешность положения характерной точки (Mt), м	Описание обозначения точки на местности (при наличии)
	X	Y			
1	2	3	4	5	6
1	377822.20	2156748.54	Картометрический	1.00	-
2	377834.29	2156845.96	Картометрический	1.00	-
3	377808.85	2156848.97	Картометрический	1.00	-
4	377785.49	2156841.89	Картометрический	1.00	-
5	377779.67	2156845.11	Картометрический	1.00	-
6	377740.94	2156866.55	Картометрический	1.00	-
7	377715.21	2156889.89	Картометрический	1.00	-
8	377650.54	2156914.31	Картометрический	1.00	-
9	377640.85	2156887.04	Картометрический	1.00	-
10	377314.73	2157064.79	Аналитический	0.10	-
11	377295.95	2157076.97	Аналитический	0.10	-
12	377274.29	2157095.97	Аналитический	0.10	-
13	377081.26	2157257.18	Картометрический	1.00	-
14	377063.62	2157251.54	Картометрический	1.00	-
15	376975.96	2157310.11	Картометрический	1.00	-
16	376824.36	2157378.29	Аналитический	0.10	-
17	376808.41	2157385.51	Аналитический	0.10	-
18	376795.45	2157396.98	Аналитический	0.10	-
19	376774.53	2157416.03	Картометрический	1.00	-
20	376678.76	2157439.21	Картометрический	1.00	-
21	376640.81	2157319.61	Картометрический	1.00	-
22	376557.02	2157344.17	Картометрический	1.00	-
23	376547.34	2157316.47	Картометрический	1.00	-
24	376446.29	2157338.78	Картометрический	1.00	-
25	376312.26	2157357.45	Картометрический	1.00	-
26	376321.54	2157389.79	Картометрический	1.00	-
27	376283.25	2157496.49	Картометрический	1.00	-
28	376291.09	2157529.84	Картометрический	1.00	-
29	376248.97	2157557.84	Картометрический	1.00	-
30	376212.81	2157587.24	Картометрический	1.00	-
31	376190.23	2157597.85	Картометрический	1.00	-
32	376163.05	2157605.83	Картометрический	1.00	-
33	376146.66	2157614.42	Картометрический	1.00	-
34	376126.83	2157640.14	Картометрический	1.00	-
35	376090.17	2157659.44	Картометрический	1.00	-
36	376089.60	2157671.02	Картометрический	1.00	-
37	376116.57	2157736.27	Картометрический	1.00	-
38	376105.82	2157750.12	Картометрический	1.00	-
39	376010.88	2157773.88	Картометрический	1.00	-

1	2	3	4	5	6
40	375913.85	2157788.21	Картометрический	1.00	-
41	375838.58	2157801.20	Картометрический	1.00	-
42	375800.83	2157804.11	Картометрический	1.00	-
43	375771.35	2157815.93	Картометрический	1.00	-
44	375746.75	2157825.68	Картометрический	1.00	-
45	375713.67	2157856.35	Картометрический	1.00	-
46	375695.43	2157867.28	Картометрический	1.00	-
47	375681.61	2157869.10	Картометрический	1.00	-
48	375652.74	2157862.04	Картометрический	1.00	-
49	375616.25	2157835.69	Картометрический	1.00	-
50	375560.70	2157765.97	Картометрический	1.00	-
51	375527.85	2157715.40	Картометрический	1.00	-
52	375545.01	2157706.06	Аналитический	0.10	-
53	375581.87	2157685.99	Аналитический	0.10	-
54	375628.79	2157659.43	Аналитический	0.10	-
55	375675.70	2157632.86	Аналитический	0.10	-
56	375722.61	2157606.30	Аналитический	0.10	-
57	375769.52	2157579.74	Аналитический	0.10	-
58	375818.27	2157554.04	Аналитический	0.10	-
59	375867.03	2157528.34	Аналитический	0.10	-
60	375915.78	2157502.64	Аналитический	0.10	-
61	375964.53	2157476.94	Аналитический	0.10	-
62	375994.71	2157459.66	Аналитический	0.10	-
63	376024.89	2157442.39	Аналитический	0.10	-
64	376035.52	2157438.55	Аналитический	0.10	-
65	376042.69	2157435.07	Аналитический	0.10	-
66	376062.10	2157421.99	Аналитический	0.10	-
67	376088.16	2157407.24	Аналитический	0.10	-
68	376114.22	2157392.50	Аналитический	0.10	-
69	376140.28	2157377.76	Аналитический	0.10	-
70	376166.34	2157363.02	Аналитический	0.10	-
71	376174.53	2157361.00	Аналитический	0.10	-
72	376179.73	2157366.01	Аналитический	0.10	-
73	376191.49	2157359.49	Аналитический	0.10	-
74	376189.72	2157355.81	Аналитический	0.10	-
75	376192.55	2157350.77	Аналитический	0.10	-
76	376195.48	2157346.93	Аналитический	0.10	-
77	376238.23	2157320.57	Аналитический	0.10	-
78	376280.98	2157294.21	Аналитический	0.10	-
79	376304.28	2157280.04	Аналитический	0.10	-
80	376328.55	2157270.10	Аналитический	0.10	-
81	376366.65	2157256.08	Аналитический	0.10	-
82	376406.24	2157244.30	Аналитический	0.10	-
83	376445.82	2157232.51	Аналитический	0.10	-
84	376485.41	2157220.73	Аналитический	0.10	-
85	376524.99	2157208.95	Аналитический	0.10	-
86	376565.19	2157197.33	Аналитический	0.10	-
87	376605.40	2157185.72	Аналитический	0.10	-
88	376636.04	2157177.63	Аналитический	0.10	-
89	376665.89	2157171.44	Аналитический	0.10	-
90	376685.70	2157170.30	Аналитический	0.10	-
91	376692.16	2157171.43	Аналитический	0.10	-
92	376695.41	2157178.10	Аналитический	0.10	-

1	2	3	4	5	6
93	376696.32	2157182.19	Аналитический	0.10	-
94	376708.45	2157181.83	Аналитический	0.10	-
95	376711.31	2157174.76	Аналитический	0.10	-
96	376721.07	2157174.67	Аналитический	0.10	-
97	376741.02	2157175.69	Аналитический	0.10	-
98	376760.97	2157176.72	Аналитический	0.10	-
99	376775.35	2157178.42	Аналитический	0.10	-
100	376817.67	2157175.57	Аналитический	0.10	-
101	376856.25	2157169.60	Аналитический	0.10	-
102	376900.25	2157152.32	Аналитический	0.10	-
103	376933.47	2157135.94	Аналитический	0.10	-
104	376966.69	2157119.55	Аналитический	0.10	-
105	377010.04	2157096.86	Аналитический	0.10	-
106	377053.39	2157074.17	Аналитический	0.10	-
107	377091.48	2157054.05	Аналитический	0.10	-
108	377129.57	2157033.94	Аналитический	0.10	-
109	377167.67	2157013.82	Аналитический	0.10	-
110	377205.76	2156993.70	Аналитический	0.10	-
111	377265.71	2156962.65	Аналитический	0.10	-
112	377268.92	2156962.06	Аналитический	0.10	-
113	377273.40	2156959.37	Аналитический	0.10	-
114	377276.30	2156955.96	Аналитический	0.10	-
115	377298.62	2156945.45	Аналитический	0.10	-
116	377327.40	2156930.18	Аналитический	0.10	-
117	377356.18	2156914.90	Аналитический	0.10	-
118	377402.17	2156890.75	Аналитический	0.10	-
119	377448.17	2156866.61	Аналитический	0.10	-
120	377494.17	2156842.47	Аналитический	0.10	-
121	377540.17	2156818.33	Аналитический	0.10	-
122	377578.63	2156800.37	Аналитический	0.10	-
123	377639.75	2156782.52	Аналитический	0.10	-
124	377687.01	2156770.99	Аналитический	0.10	-
125	377728.47	2156760.58	Аналитический	0.10	-
126	377760.24	2156755.52	Аналитический	0.10	-
127	377799.20	2156750.48	Аналитический	0.10	-
1	377822.20	2156748.54	Картометрический	1.00	-
128	377811.13	2156659.33	Картометрический	1.00	-
129	377819.40	2156726.00	Аналитический	0.10	-
130	377794.26	2156729.38	Аналитический	0.10	-
131	377759.68	2156733.39	Аналитический	0.10	-
132	377726.05	2156739.04	Аналитический	0.10	-
133	377684.80	2156747.92	Аналитический	0.10	-
134	377629.39	2156760.90	Аналитический	0.10	-
135	377571.94	2156782.16	Аналитический	0.10	-
136	377529.81	2156803.63	Аналитический	0.10	-
137	377489.90	2156824.50	Аналитический	0.10	-
138	377449.99	2156845.36	Аналитический	0.10	-
139	377410.08	2156866.22	Аналитический	0.10	-
140	377370.17	2156887.09	Аналитический	0.10	-
141	377362.03	2156891.52	Аналитический	0.10	-
142	377348.58	2156899.06	Аналитический	0.10	-
143	377317.79	2156915.10	Аналитический	0.10	-

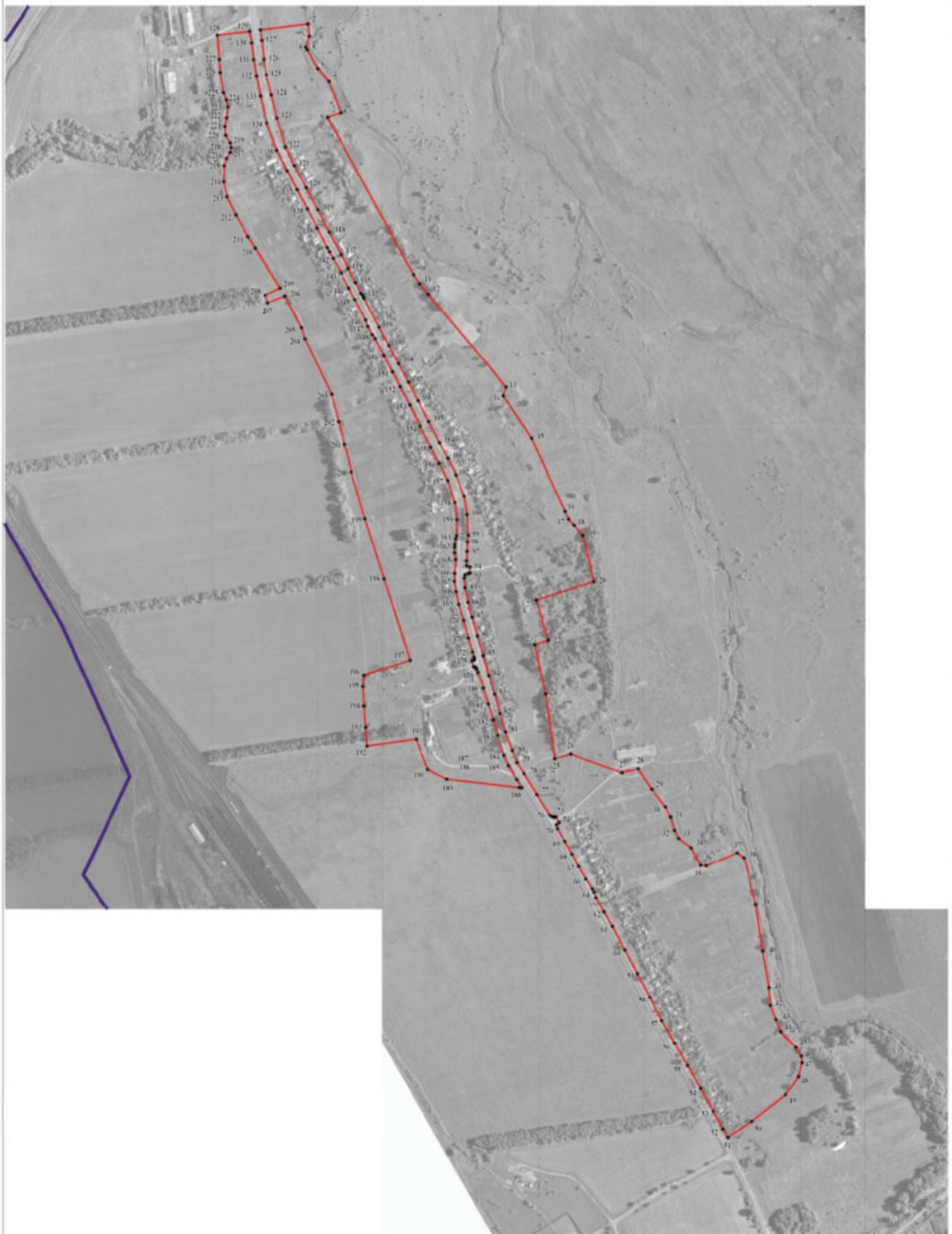
1	2	3	4	5	6
144	377287.00	2156931.14	Аналитический	0.10	-
145	377263.24	2156943.68	Аналитический	0.10	-
146	377220.47	2156966.05	Аналитический	0.10	-
147	377207.57	2156970.84	Аналитический	0.10	-
148	377189.92	2156979.51	Аналитический	0.10	-
149	377181.77	2156985.75	Аналитический	0.10	-
150	377147.30	2157003.55	Аналитический	0.10	-
151	377112.83	2157021.36	Аналитический	0.10	-
152	377081.65	2157037.47	Аналитический	0.10	-
153	377043.90	2157056.97	Аналитический	0.10	-
154	377000.63	2157078.86	Аналитический	0.10	-
155	376957.37	2157100.75	Аналитический	0.10	-
156	376922.98	2157118.10	Аналитический	0.10	-
157	376888.59	2157135.46	Аналитический	0.10	-
158	376842.64	2157150.69	Аналитический	0.10	-
159	376807.32	2157155.05	Аналитический	0.10	-
160	376774.60	2157154.35	Аналитический	0.10	-
161	376767.50	2157152.72	Аналитический	0.10	-
162	376755.54	2157150.71	Аналитический	0.10	-
163	376748.82	2157150.25	Аналитический	0.10	-
164	376738.10	2157150.13	Аналитический	0.10	-
165	376723.93	2157152.27	Аналитический	0.10	-
166	376695.06	2157150.44	Аналитический	0.10	-
167	376679.19	2157150.07	Аналитический	0.10	-
168	376658.00	2157153.19	Аналитический	0.10	-
169	376631.80	2157158.85	Аналитический	0.10	-
170	376599.05	2157168.84	Аналитический	0.10	-
171	376560.96	2157179.22	Аналитический	0.10	-
172	376532.27	2157187.49	Аналитический	0.10	-
173	376522.16	2157191.02	Аналитический	0.10	-
174	376518.06	2157191.36	Аналитический	0.10	-
175	376515.31	2157186.63	Аналитический	0.10	-
176	376503.61	2157189.56	Аналитический	0.10	-
177	376502.67	2157192.95	Аналитический	0.10	-
178	376498.79	2157195.81	Аналитический	0.10	-
179	376491.68	2157198.67	Аналитический	0.10	-
180	376458.76	2157209.06	Аналитический	0.10	-
181	376425.83	2157219.46	Аналитический	0.10	-
182	376392.90	2157229.85	Аналитический	0.10	-
183	376359.97	2157239.68	Аналитический	0.10	-
184	376318.86	2157252.67	Аналитический	0.10	-
185	376297.16	2157262.30	Аналитический	0.10	-
186	376269.10	2157279.43	Аналитический	0.10	-
187	376252.13	2157289.56	Аналитический	0.10	-
188	376252.25	2157284.27	Аналитический	0.10	-
189	376269.72	2157134.36	Аналитический	0.10	-
190	376289.54	2157094.69	Аналитический	0.10	-
191	376351.86	2157070.18	Аналитический	0.10	-
192	376337.81	2156969.09	Аналитический	0.10	-
193	376376.13	2156966.11	Аналитический	0.10	-
194	376421.51	2156962.92	Картометрический	1.00	-
195	376461.85	2156960.69	Картометрический	1.00	-
196	376485.83	2156962.46	Картометрический	1.00	-

1	2	3	4	5	6
197	376516.46	2157058.11	Картометрический	1.00	-
198	376684.39	2157004.46	Картометрический	1.00	-
199	376809.01	2156964.61	Картометрический	1.00	-
200	376905.47	2156936.01	Картометрический	1.00	-
201	376963.16	2156922.65	Картометрический	1.00	-
202	377009.72	2156910.06	Картометрический	1.00	-
203	377066.70	2156895.35	Картометрический	1.00	-
204	377181.57	2156840.63	Картометрический	1.00	-
205	377204.72	2156833.05	Картометрический	1.00	-
206	377270.86	2156799.13	Картометрический	1.00	-
207	377256.64	2156763.83	Картометрический	1.00	-
208	377272.43	2156757.50	Картометрический	1.00	-
209	377286.96	2156789.10	Картометрический	1.00	-
210	377369.66	2156737.41	Картометрический	1.00	-
211	377393.07	2156722.18	Картометрический	1.00	-
212	377437.59	2156697.48	Картометрический	1.00	-
213	377475.56	2156678.91	Картометрический	1.00	-
214	377506.26	2156672.56	Картометрический	1.00	-
215	377539.96	2156673.08	Картометрический	1.00	-
216	377555.12	2156677.78	Картометрический	1.00	-
217	377567.58	2156685.18	Картометрический	1.00	-
218	377577.44	2156687.30	Картометрический	1.00	-
219	377587.40	2156685.30	Картометрический	1.00	-
220	377602.94	2156676.28	Картометрический	1.00	-
221	377622.51	2156674.33	Картометрический	1.00	-
222	377639.74	2156677.85	Картометрический	1.00	-
223	377662.47	2156681.03	Картометрический	1.00	-
224	377677.00	2156677.35	Картометрический	1.00	-
225	377691.73	2156671.54	Картометрический	1.00	-
226	377733.04	2156664.67	Картометрический	1.00	-
227	377759.92	2156662.90	Картометрический	1.00	-
128	377811.13	2156659.33	Картометрический	1.00	-




3. Сведения о характерных точках части (частей) границы объекта

Обозначение характерных точек части границы	Координаты, м		Метод определения координат характерной точки	Средняя квадратическая погрешность положения характерной точки (Mt), м	Описание обозначения точки на местности (при наличии)
	X	Y			
1	2	3	4	5	6
Часть №					
-	-	-	-	-	-


План границ объекта



Используемые условные знаки и обозначения:

- | | |
|---|---|
|  | граница территориальной зоны |
|  | границы муниципального образования |
|  | характерная точка границ территориальной зоны |

Заместитель руководителя БУВО «Нормативно-проектный центр»

Подпись  А.В. Ромашов Дата « 29 » апреля 2020 г.

Место для отрыва листа (для выгрузки) листа, составленного в соответствии с местоположением границ объекта

Масштаб 1:5000

ОПИСАНИЕ МЕСТОПОЛОЖЕНИЯ ГРАНИЦ

Зона улиц, дорог, инженерной и транспортной инфраструктуры - ИТ1

(наименование объекта, местоположение границ которого описано
(далее - объект)

Раздел 1

Сведения об объекте		
№ п/п	Характеристики объекта	Описание характеристик
1	2	3
1	Местоположение объекта	Воронежская область, Павловский муниципальный район, Елизаветовское сельское поселение, село Гаврильские Сады
2	Площадь объекта \pm величина погрешности определения площади ($P \pm \Delta P$)	38399 \pm 686 м ²
3	Иные характеристики объекта	-

Раздел 2

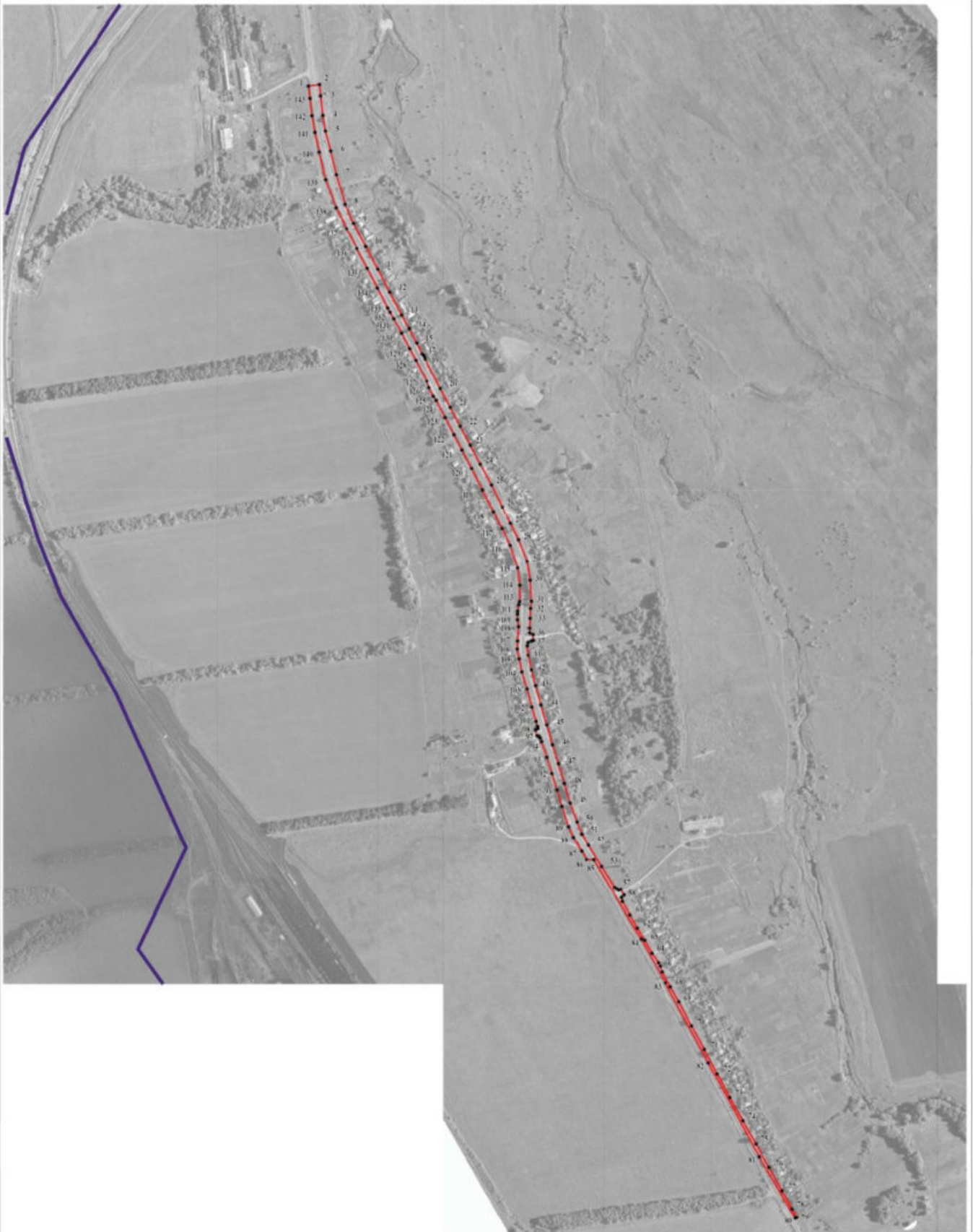
Сведения о местоположении границ объекта					
1. Система координат: МСК - 36, зона 2					
2. Сведения о характерных точках границ объекта					
Обозначение характерных точек границ	Координаты, м		Метод определения координат характерной точки	Средняя квадратическая погрешность положения характерной точки (Mt), м	Описание обозначения точки на местности (при наличии)
	X	Y			
1	2	3	4	5	6
1	377819.40	2156726.00	Аналитический	0.10	-
2	377822.20	2156748.54	Аналитический	0.10	-
3	377799.20	2156750.48	Аналитический	0.10	-
4	377760.24	2156755.52	Аналитический	0.10	-
5	377728.47	2156760.58	Аналитический	0.10	-
6	377687.01	2156770.99	Аналитический	0.10	-
7	377639.75	2156782.52	Аналитический	0.10	-
8	377578.63	2156800.37	Аналитический	0.10	-
9	377540.17	2156818.33	Аналитический	0.10	-
10	377494.17	2156842.47	Аналитический	0.10	-
11	377448.17	2156866.61	Аналитический	0.10	-
12	377402.17	2156890.75	Аналитический	0.10	-
13	377356.18	2156914.90	Аналитический	0.10	-
14	377327.40	2156930.18	Аналитический	0.10	-
15	377298.62	2156945.45	Аналитический	0.10	-
16	377276.30	2156955.96	Аналитический	0.10	-
17	377273.40	2156959.37	Аналитический	0.10	-
18	377268.92	2156962.06	Аналитический	0.10	-
19	377265.71	2156962.65	Аналитический	0.10	-
20	377205.76	2156993.70	Аналитический	0.10	-
21	377167.67	2157013.82	Аналитический	0.10	-
22	377129.57	2157033.94	Аналитический	0.10	-
23	377091.48	2157054.05	Аналитический	0.10	-
24	377053.39	2157074.17	Аналитический	0.10	-
25	377010.04	2157096.86	Аналитический	0.10	-
26	376966.69	2157119.55	Аналитический	0.10	-
27	376933.47	2157135.94	Аналитический	0.10	-
28	376900.25	2157152.32	Аналитический	0.10	-
29	376856.25	2157169.60	Аналитический	0.10	-
30	376817.67	2157175.57	Аналитический	0.10	-
31	376775.35	2157178.42	Аналитический	0.10	-
32	376760.97	2157176.72	Аналитический	0.10	-
33	376741.02	2157175.69	Аналитический	0.10	-
34	376721.07	2157174.67	Аналитический	0.10	-
35	376711.31	2157174.76	Аналитический	0.10	-

1	2	3	4	5	6
36	376708.45	2157181.83	Аналитический	0.10	-
37	376696.32	2157182.19	Аналитический	0.10	-
38	376695.41	2157178.10	Аналитический	0.10	-
39	376692.16	2157171.43	Аналитический	0.10	-
40	376685.70	2157170.30	Аналитический	0.10	-
41	376665.89	2157171.44	Аналитический	0.10	-
42	376636.04	2157177.63	Аналитический	0.10	-
43	376605.40	2157185.72	Аналитический	0.10	-
44	376565.19	2157197.33	Аналитический	0.10	-
45	376524.99	2157208.95	Аналитический	0.10	-
46	376485.41	2157220.73	Аналитический	0.10	-
47	376445.82	2157232.51	Аналитический	0.10	-
48	376406.24	2157244.30	Аналитический	0.10	-
49	376366.65	2157256.08	Аналитический	0.10	-
50	376328.55	2157270.10	Аналитический	0.10	-
51	376304.28	2157280.04	Аналитический	0.10	-
52	376280.98	2157294.21	Аналитический	0.10	-
53	376238.23	2157320.57	Аналитический	0.10	-
54	376195.48	2157346.93	Аналитический	0.10	-
55	376192.55	2157350.77	Аналитический	0.10	-
56	376189.72	2157355.81	Аналитический	0.10	-
57	376191.49	2157359.49	Аналитический	0.10	-
58	376179.73	2157366.01	Аналитический	0.10	-
59	376174.53	2157361.00	Аналитический	0.10	-
60	376166.34	2157363.02	Аналитический	0.10	-
61	376140.28	2157377.76	Аналитический	0.10	-
62	376114.22	2157392.50	Аналитический	0.10	-
63	376088.16	2157407.24	Аналитический	0.10	-
64	376062.10	2157421.99	Аналитический	0.10	-
65	376042.69	2157435.07	Аналитический	0.10	-
66	376035.52	2157438.55	Аналитический	0.10	-
67	376024.89	2157442.39	Аналитический	0.10	-
68	375994.71	2157459.66	Аналитический	0.10	-
69	375964.53	2157476.94	Аналитический	0.10	-
70	375915.78	2157502.64	Аналитический	0.10	-
71	375867.03	2157528.34	Аналитический	0.10	-
72	375818.27	2157554.04	Аналитический	0.10	-
73	375769.52	2157579.74	Аналитический	0.10	-
74	375722.61	2157606.30	Аналитический	0.10	-
75	375675.70	2157632.86	Аналитический	0.10	-
76	375628.79	2157659.43	Аналитический	0.10	-
77	375581.87	2157685.99	Аналитический	0.10	-
78	375545.01	2157706.06	Аналитический	0.10	-
79	375527.85	2157715.40	Аналитический	0.10	-
80	375525.99	2157712.54	Аналитический	0.10	-
81	375650.37	2157639.40	Аналитический	0.10	-
82	375840.02	2157536.52	Аналитический	0.10	-
83	376002.57	2157449.44	Аналитический	0.10	-




1	2	3	4	5	6
84	376090.62	2157400.42	Аналитический	0.10	-
85	376251.77	2157305.09	Аналитический	0.10	-
86	376252.13	2157289.56	Аналитический	0.10	-
87	376269.10	2157279.43	Аналитический	0.10	-
88	376297.16	2157262.30	Аналитический	0.10	-
89	376318.86	2157252.67	Аналитический	0.10	-
90	376359.97	2157239.68	Аналитический	0.10	-
91	376392.90	2157229.85	Аналитический	0.10	-
92	376425.83	2157219.46	Аналитический	0.10	-
93	376458.76	2157209.06	Аналитический	0.10	-
94	376491.68	2157198.67	Аналитический	0.10	-
95	376498.79	2157195.81	Аналитический	0.10	-
96	376502.67	2157192.95	Аналитический	0.10	-
97	376503.61	2157189.56	Аналитический	0.10	-
98	376515.31	2157186.63	Аналитический	0.10	-
99	376518.06	2157191.36	Аналитический	0.10	-
100	376522.16	2157191.02	Аналитический	0.10	-
101	376532.27	2157187.49	Аналитический	0.10	-
102	376560.96	2157179.22	Аналитический	0.10	-
103	376599.05	2157168.84	Аналитический	0.10	-
104	376631.80	2157158.85	Аналитический	0.10	-
105	376658.00	2157153.19	Аналитический	0.10	-
106	376679.19	2157150.07	Аналитический	0.10	-
107	376695.06	2157150.44	Аналитический	0.10	-
108	376723.93	2157152.27	Аналитический	0.10	-
109	376738.10	2157150.13	Аналитический	0.10	-
110	376748.82	2157150.25	Аналитический	0.10	-
111	376755.54	2157150.71	Аналитический	0.10	-
112	376767.50	2157152.72	Аналитический	0.10	-
113	376774.60	2157154.35	Аналитический	0.10	-
114	376807.32	2157155.05	Аналитический	0.10	-
115	376842.64	2157150.69	Аналитический	0.10	-
116	376888.59	2157135.46	Аналитический	0.10	-
117	376922.98	2157118.10	Аналитический	0.10	-
118	376957.37	2157100.75	Аналитический	0.10	-
119	377000.63	2157078.86	Аналитический	0.10	-
120	377043.90	2157056.97	Аналитический	0.10	-
121	377081.65	2157037.47	Аналитический	0.10	-
122	377112.83	2157021.36	Аналитический	0.10	-
123	377147.30	2157003.55	Аналитический	0.10	-
124	377181.77	2156985.75	Аналитический	0.10	-
125	377189.92	2156979.51	Аналитический	0.10	-
126	377207.57	2156970.84	Аналитический	0.10	-
127	377220.47	2156966.05	Аналитический	0.10	-
128	377263.24	2156943.68	Аналитический	0.10	-
129	377287.00	2156931.14	Аналитический	0.10	-
130	377317.79	2156915.10	Аналитический	0.10	-
131	377348.58	2156899.06	Аналитический	0.10	-

1	2	3	4	5	6
132	377362.03	2156891.52	Аналитический	0.10	-
133	377370.17	2156887.09	Аналитический	0.10	-
134	377410.08	2156866.22	Аналитический	0.10	-
135	377449.99	2156845.36	Аналитический	0.10	-
136	377489.90	2156824.50	Аналитический	0.10	-
137	377529.81	2156803.63	Аналитический	0.10	-
138	377571.94	2156782.16	Аналитический	0.10	-
139	377629.39	2156760.90	Аналитический	0.10	-
140	377684.80	2156747.92	Аналитический	0.10	-
141	377726.05	2156739.04	Аналитический	0.10	-
142	377759.68	2156733.39	Аналитический	0.10	-
143	377794.26	2156729.38	Аналитический	0.10	-
1	377819.40	2156726.00	Аналитический	0.10	-
3. Сведения о характерных точках части (частей) границы объекта					
Обозначение характерных точек части границы	Координаты, м		Метод определения координат характерной точки	Средняя квадратическая погрешность положения характерной точки (Mt), м	Описание обозначения точки на местности (при наличии)
	X	Y			
1	2	3	4	5	6
Часть №					
-	-	-	-	-	-

План границ объекта



Используемые условные знаки и обозначения:

- | | |
|---|---|
|  | границы территориальной зоны |
|  | границы муниципального образования |
|  | характерная точка границ территориальной зоны |

Масштаб 1:5000

Заместитель руководителя БУНО «Нормативно-проектный центр»

Подпись:  А.В. Ромашков Дата « 23 » апреля 2020 г.

Место для оттиска печати (при наличии) лица, составившего описание местоположения границ объекта



Приложение №3
к правилам землепользования и застройки
Елизаветовского сельского поселения
Павловского муниципального района
Воронежской области

СВЕДЕНИЯ О ГРАНИЦАХ ТЕРРИТОРИАЛЬНЫХ ЗОН,
СОДЕРЖАЩИЕ ГРАФИЧЕСКОЕ ОПИСАНИЕ МЕСТОПОЛОЖЕНИЯ
ГРАНИЦ ТЕРРИТОРИАЛЬНЫХ ЗОН, ПЕРЕЧЕНЬ КООРДИНАТ
ХАРАКТЕРНЫХ ТОЧЕК ГРАНИЦ ТЕРРИТОРИАЛЬНЫХ ЗОН
СЕЛА КНЯЖЕВО

ОПИСАНИЕ МЕСТОПОЛОЖЕНИЯ ГРАНИЦ

Зона застройки индивидуальными жилыми домами - Ж1

 (наименование объекта, местоположение границ которого описано
 (далее - объект)

Раздел 1

Сведения об объекте		
№ п/п	Характеристики объекта	Описание характеристик
1	2	3
1	Местоположение объекта	Воронежская область, Павловский муниципальный район, Елизаветовское сельское поселение, село Княжево
2	Площадь объекта \pm величина погрешности определения площади ($P \pm \Delta P$)	177997 \pm 1477 м ²
3	Иные характеристики объекта	-

Раздел 2

Сведения о местоположении границ объекта					
1. Система координат: МСК - 36, зона 2					
2. Сведения о характерных точках границ объекта					
Обозначение характерных точек границ	Координаты, м		Метод определения координат характерной точки	Средняя квадратическая погрешность положения характерной точки (Mt), м	Описание обозначения точки на местности (при наличии)
	X	Y			
1	2	3	4	5	6
1	384679.88	2159938.02	Картометрический	1.00	-
2	384634.35	2160000.91	Картометрический	1.00	-
3	384603.99	2160044.32	Картометрический	1.00	-
4	384574.57	2160092.28	Картометрический	1.00	-
5	384532.58	2160054.59	Картометрический	1.00	-
6	384496.31	2160020.86	Картометрический	1.00	-
7	384463.34	2160053.07	Картометрический	1.00	-
8	384455.60	2160061.71	Картометрический	1.00	-
9	384452.71	2160073.02	Картометрический	1.00	-
10	384451.16	2160081.97	Картометрический	1.00	-
11	384416.31	2160122.35	Картометрический	1.00	-
12	384392.77	2160101.14	Картометрический	1.00	-
13	384384.70	2160110.67	Картометрический	1.00	-
14	384366.38	2160096.03	Картометрический	1.00	-
15	384358.48	2160105.82	Аналитический	0.10	-
16	384340.28	2160091.00	Аналитический	0.10	-
17	384318.00	2160080.94	Картометрический	1.00	-
18	384340.47	2160057.21	Картометрический	1.00	-
19	384296.93	2160021.87	Картометрический	1.00	-
20	384263.24	2160054.89	Картометрический	1.00	-
21	384282.46	2160072.59	Картометрический	1.00	-
22	384295.61	2160065.26	Картометрический	1.00	-
23	384265.18	2160089.58	Картометрический	1.00	-
24	384226.30	2160134.59	Картометрический	1.00	-
25	384190.74	2160175.77	Картометрический	1.00	-
26	384162.90	2160149.92	Картометрический	1.00	-
27	384211.65	2160096.04	Картометрический	1.00	-
28	384238.99	2160066.51	Картометрический	1.00	-
29	384257.54	2160046.75	Картометрический	1.00	-
30	384296.03	2160005.40	Картометрический	1.00	-
31	384330.62	2159968.24	Картометрический	1.00	-
32	384340.71	2159953.47	Картометрический	1.00	-
33	384313.27	2159929.32	Картометрический	1.00	-
34	384346.44	2159888.78	Картометрический	1.00	-
35	384318.93	2159868.03	Картометрический	1.00	-
36	384318.12	2159867.12	Картометрический	1.00	-
37	384311.57	2159861.30	Картометрический	1.00	-
38	384307.04	2159857.00	Картометрический	1.00	-
39	384304.11	2159854.31	Картометрический	1.00	-
40	384303.28	2159853.56	Картометрический	1.00	-
41	384285.12	2159832.21	Картометрический	1.00	-

1	2	3	4	5	6
42	384243.84	2159794.93	Картометрический	1.00	-
43	384233.65	2159787.40	Картометрический	1.00	-
44	384225.43	2159780.27	Картометрический	1.00	-
45	384221.09	2159776.82	Картометрический	1.00	-
46	384216.37	2159772.54	Картометрический	1.00	-
47	384214.75	2159770.99	Картометрический	1.00	-
48	384206.75	2159764.78	Картометрический	1.00	-
49	384200.18	2159759.65	Картометрический	1.00	-
50	384199.10	2159758.81	Картометрический	1.00	-
51	384165.23	2159794.38	Картометрический	1.00	-
52	384110.20	2159744.30	Картометрический	1.00	-
53	384066.72	2159780.37	Картометрический	1.00	-
54	384048.17	2159759.57	Картометрический	1.00	-
55	384028.51	2159736.05	Картометрический	1.00	-
56	384002.57	2159713.94	Картометрический	1.00	-
57	383997.75	2159717.43	Картометрический	1.00	-
58	383975.18	2159706.95	Картометрический	1.00	-
59	383965.92	2159713.32	Картометрический	1.00	-
60	383944.90	2159689.27	Картометрический	1.00	-
61	383956.87	2159674.09	Картометрический	1.00	-
62	383961.57	2159616.66	Картометрический	1.00	-
63	383952.91	2159603.04	Картометрический	1.00	-
64	383931.71	2159571.91	Картометрический	1.00	-
65	383890.45	2159541.31	Картометрический	1.00	-
66	383947.98	2159484.17	Картометрический	1.00	-
67	383968.08	2159504.11	Картометрический	1.00	-
68	383986.18	2159501.73	Картометрический	1.00	-
69	384000.97	2159491.08	Картометрический	1.00	-
70	384045.63	2159536.08	Картометрический	1.00	-
71	384115.57	2159612.38	Картометрический	1.00	-
72	384159.83	2159657.68	Картометрический	1.00	-
73	384229.30	2159584.98	Картометрический	1.00	-
74	384255.83	2159569.60	Картометрический	1.00	-
75	384341.91	2159637.10	Аналитический	0.20	-
76	384377.66	2159677.53	Аналитический	0.20	-
77	384414.32	2159713.72	Аналитический	0.20	-
78	384612.26	2159878.81	Аналитический	0.20	-
79	384647.12	2159921.75	Аналитический	0.20	-
80	384653.20	2159938.81	Аналитический	0.20	-
81	384657.50	2159918.87	Аналитический	0.10	-
1	384679.88	2159938.02	Картометрический	1.00	-

3. Сведения о характерных точках части (частей) границы объекта

Обозначение характерных точек части границы	Координаты, м		Метод определения координат характерной точки	Средняя квадратическая погрешность положения характерной точки (Mt), м	Описание обозначения точки на местности (при наличии)
	X	Y			
1	2	3	4	5	6
Часть №					
-	-	-	-	-	-

Рисунок 4
План границ общества



Масштаб 1:2000

- Исключены условные знаки и обозначения:
- границы территориальной зоны
 - границы территориальной общины
 - чертотрасса южной границы территориальной зоны



Министерство сельского хозяйства и перерабатывающей промышленности Республики Беларусь
 Национальный институт кадастра, геодезии и картографии
 Дата: 22 апреля 2020 г.
 Место для печати: г. Минск, ул. Дзержинского, 10

ОПИСАНИЕ МЕСТОПОЛОЖЕНИЯ ГРАНИЦ

Зона ритуальных объектов - СН1

(наименование объекта, местоположение границ которого описано
(далее - объект)

Раздел 1

Сведения об объекте		
№ п/п	Характеристики объекта	Описание характеристик
1	2	3
1	Местоположение объекта	Воронежская область, Павловский муниципальный район, Елизаветовское сельское поселение, село Княжево
2	Площадь объекта \pm величина погрешности определения площади ($P \pm \Delta P$)	2306 \pm 168 м ²
3	Иные характеристики объекта	-

Раздел 2

Сведения о местоположении границ объекта					
1. Система координат: МСК - 36, зона 2					
2. Сведения о характерных точках границ объекта					
Обозначение характерных точек границ	Координаты, м		Метод определения координат характерной точки	Средняя квадратическая погрешность положения характерной точки (Mt), м	Описание обозначения точки на местности (при наличии)
	X	Y			
1	2	3	4	5	6
1	384340.47	2160057.08	Картометрический	1.00	-
2	384318.00	2160080.81	Картометрический	1.00	-
3	384295.61	2160065.13	Картометрический	1.00	-
4	384282.46	2160072.46	Картометрический	1.00	-
5	384263.24	2160054.76	Картометрический	1.00	-
6	384296.93	2160021.74	Картометрический	1.00	-
1	384340.47	2160057.08	Картометрический	1.00	-
3. Сведения о характерных точках части (частей) границы объекта					
Обозначение характерных точек части границы	Координаты, м		Метод определения координат характерной точки	Средняя квадратическая погрешность положения характерной точки (Mt), м	Описание обозначения точки на местности (при наличии)
	X	Y			
1	2	3	4	5	6
Часть №					
-	-	-	-	-	-

План границ объекта



Масштаб 1:2000

Используемые условные знаки и обозначения:



границы территориальной зоны



• 1

характерная точка границ территориальной зоны

Заместитель руководителя БУВО «Нормативно-проектный центр»

Подпись  А.В. Ромашов Дата « 23 » апреля 2020 г.

Место для оттиска печати (при наличии) лица, составившего описание местоположения границ объекта



Приложение №4
к правилам землепользования и застройки
Елизаветовского сельского поселения
Павловского муниципального района
Воронежской области

СВЕДЕНИЯ О ГРАНИЦАХ ТЕРРИТОРИАЛЬНЫХ ЗОН,
СОДЕРЖАЩИЕ ГРАФИЧЕСКОЕ ОПИСАНИЕ МЕСТОПОЛОЖЕНИЯ
ГРАНИЦ ТЕРРИТОРИАЛЬНЫХ ЗОН, ПЕРЕЧЕНЬ КООРДИНАТ
ХАРАКТЕРНЫХ ТОЧЕК ГРАНИЦ ТЕРРИТОРИАЛЬНЫХ ЗОН
СЕЛА ПРЕОБРАЖЕНКА

ОПИСАНИЕ МЕСТОПОЛОЖЕНИЯ ГРАНИЦ

Зона застройки индивидуальными жилыми домами - Ж1

(наименование объекта, местоположение границ которого описано
(далее - объект)

Раздел 1

Сведения об объекте		
№ п/п	Характеристики объекта	Описание характеристик
1	2	3
1	Местоположение объекта	Воронежская область, Павловский муниципальный район, Елизаветовское сельское поселение, село Преображенка
2	Площадь объекта \pm величина погрешности определения площади ($P \pm \Delta P$)	549495 \pm 2594 м ²
3	Иные характеристики объекта	-

Раздел 2

Сведения о местоположении границ объекта					
1. Система координат: МСК - 36, зона 2					
2. Сведения о характерных точках границ объекта					
Обозначение характерных точек границ	Координаты, м		Метод определения координат характерной точки	Средняя квадратическая погрешность положения характерной точки (Mt), м	Описание обозначения точки на местности (при наличии)
	X	Y			
1	2	3	4	5	6
1	375536.30	2158881.81	Картометрический	1.00	-
2	375520.44	2158909.66	Картометрический	1.00	-
3	375496.93	2158951.13	Картометрический	1.00	-
4	375475.99	2158981.41	Картометрический	1.00	-
5	375454.79	2159002.23	Картометрический	1.00	-
6	375351.02	2159083.18	Картометрический	1.00	-
7	375312.30	2159112.84	Картометрический	1.00	-
8	375292.49	2159133.23	Картометрический	1.00	-
9	375244.75	2159178.07	Картометрический	1.00	-
10	375196.29	2159223.36	Картометрический	1.00	-
11	375163.35	2159252.92	Картометрический	1.00	-
12	375144.19	2159270.92	Картометрический	1.00	-
13	375127.33	2159285.02	Картометрический	1.00	-
14	375072.07	2159334.61	Картометрический	1.00	-
15	375053.36	2159353.39	Картометрический	1.00	-
16	374995.51	2159403.67	Картометрический	1.00	-
17	374960.97	2159431.03	Картометрический	1.00	-
18	374869.57	2159497.95	Картометрический	1.00	-
19	374825.74	2159527.57	Картометрический	1.00	-
20	374807.32	2159539.23	Картометрический	1.00	-
21	374782.10	2159553.87	Картометрический	1.00	-
22	374755.12	2159572.86	Картометрический	1.00	-
23	374714.69	2159600.59	Картометрический	1.00	-
24	374674.21	2159630.38	Картометрический	1.00	-
25	374627.69	2159660.52	Картометрический	1.00	-
26	374597.70	2159681.82	Картометрический	1.00	-
27	374541.15	2159720.79	Картометрический	1.00	-
28	374515.41	2159737.10	Картометрический	1.00	-
29	374476.22	2159761.91	Картометрический	1.00	-
30	374446.41	2159781.97	Картометрический	1.00	-
31	374425.83	2159796.73	Картометрический	1.00	-
32	374406.10	2159812.01	Картометрический	1.00	-
33	374388.61	2159827.22	Картометрический	1.00	-
34	374374.97	2159841.39	Картометрический	1.00	-
35	374349.82	2159867.46	Картометрический	1.00	-

1	2	3	4	5	6
36	374325.31	2159892.74	Картометрический	1.00	-
37	374261.11	2159961.79	Картометрический	1.00	-
38	374180.63	2160048.34	Картометрический	1.00	-
39	374165.72	2160074.98	Картометрический	1.00	-
40	374155.83	2160094.91	Картометрический	1.00	-
41	374079.66	2160045.45	Картометрический	1.00	-
42	374040.63	2160009.11	Картометрический	1.00	-
43	374038.59	2159988.86	Картометрический	1.00	-
44	374052.16	2159971.43	Картометрический	1.00	-
45	374077.31	2159947.38	Картометрический	1.00	-
46	374114.05	2159910.97	Картометрический	1.00	-
47	374148.14	2159877.19	Картометрический	1.00	-
48	374184.68	2159843.74	Картометрический	1.00	-
49	374221.95	2159810.83	Картометрический	1.00	-
50	374260.11	2159777.13	Картометрический	1.00	-
51	374283.89	2159757.92	Картометрический	1.00	-
52	374329.80	2159711.80	Картометрический	1.00	-
53	374375.04	2159667.72	Картометрический	1.00	-
54	374414.81	2159628.97	Картометрический	1.00	-
55	374457.48	2159586.27	Картометрический	1.00	-
56	374491.20	2159552.54	Картометрический	1.00	-
57	374511.30	2159531.45	Картометрический	1.00	-
58	374528.60	2159510.35	Картометрический	1.00	-
59	374532.09	2159493.16	Картометрический	1.00	-
60	374532.21	2159472.66	Картометрический	1.00	-
61	374526.85	2159437.97	Картометрический	1.00	-
62	374552.54	2159429.28	Картометрический	1.00	-
63	374574.23	2159420.98	Картометрический	1.00	-
64	374597.06	2159414.00	Картометрический	1.00	-
65	374678.08	2159395.91	Аналитический	0.10	-
66	374779.49	2159404.43	Аналитический	0.10	-
67	374807.54	2159389.41	Аналитический	0.10	-
68	374857.98	2159331.36	Аналитический	0.10	-
69	374883.74	2159289.19	Аналитический	0.10	-
70	374906.91	2159268.34	Аналитический	0.10	-
71	374954.88	2159188.93	Аналитический	0.10	-
72	375011.21	2159133.47	Аналитический	0.10	-
73	375030.12	2159101.42	Аналитический	0.10	-
74	375064.36	2159056.78	Аналитический	0.10	-
75	375179.54	2158949.27	Аналитический	0.10	-
76	375151.98	2158911.73	Аналитический	0.10	-
77	375192.90	2158877.33	Аналитический	0.10	-
78	375245.97	2158809.12	Аналитический	0.10	-
79	375277.31	2158804.31	Аналитический	0.10	-
80	375326.03	2158839.50	Аналитический	0.10	-
81	375347.94	2158848.17	Аналитический	0.10	-
82	375395.35	2158842.65	Аналитический	0.10	-
83	375444.07	2158807.41	Аналитический	0.10	-
84	375489.35	2158835.39	Картометрический	1.00	-
85	375511.72	2158857.51	Картометрический	1.00	-

1	2	3	4	5	6
86	375509.66	2158859.63	Аналитический	0.10	-
87	375478.33	2158889.89	Аналитический	0.10	-
88	375457.96	2158908.63	Аналитический	0.10	-
89	375446.23	2158918.80	Аналитический	0.10	-
90	375435.74	2158926.28	Аналитический	0.10	-
91	375422.46	2158934.70	Аналитический	0.10	-
92	375400.06	2158948.64	Аналитический	0.10	-
93	375374.83	2158965.81	Аналитический	0.10	-
94	375351.75	2158980.32	Аналитический	0.10	-
95	375330.64	2158993.78	Аналитический	0.10	-
96	375326.10	2158996.98	Аналитический	0.10	-
97	375313.76	2159005.67	Аналитический	0.10	-
98	375290.13	2159022.41	Аналитический	0.10	-
99	375254.99	2159048.37	Аналитический	0.10	-
100	375246.83	2159054.53	Аналитический	0.10	-
101	375239.18	2159060.51	Аналитический	0.10	-
102	375231.00	2159067.01	Аналитический	0.10	-
103	375224.56	2159073.40	Аналитический	0.10	-
104	375213.55	2159084.18	Аналитический	0.10	-
105	375199.10	2159096.89	Аналитический	0.10	-
106	375181.34	2159111.37	Аналитический	0.10	-
107	375166.54	2159123.66	Аналитический	0.10	-
108	375147.10	2159140.18	Аналитический	0.10	-
109	375119.09	2159161.30	Аналитический	0.10	-
110	375106.10	2159171.81	Аналитический	0.10	-
111	375082.53	2159190.73	Аналитический	0.10	-
112	375062.69	2159208.07	Аналитический	0.10	-
113	375046.88	2159221.00	Аналитический	0.10	-
114	375025.38	2159238.60	Аналитический	0.10	-
115	375008.76	2159253.31	Аналитический	0.10	-
116	374995.12	2159265.57	Аналитический	0.10	-
117	374972.81	2159281.52	Аналитический	0.10	-
118	374955.31	2159295.35	Аналитический	0.10	-
119	374937.99	2159310.01	Аналитический	0.10	-
120	374918.26	2159328.00	Аналитический	0.10	-
121	374900.73	2159341.73	Аналитический	0.10	-
122	374876.96	2159362.44	Аналитический	0.10	-
123	374867.16	2159369.84	Аналитический	0.10	-
124	374857.29	2159378.18	Аналитический	0.10	-
125	374850.23	2159387.33	Аналитический	0.10	-
126	374841.36	2159396.35	Аналитический	0.10	-
127	374830.97	2159403.31	Аналитический	0.10	-
128	374824.77	2159405.53	Аналитический	0.10	-
129	374814.38	2159406.18	Аналитический	0.10	-
130	374800.97	2159411.70	Аналитический	0.10	-
131	374781.36	2159424.22	Аналитический	0.10	-
132	374770.89	2159431.33	Аналитический	0.10	-
133	374763.13	2159433.57	Аналитический	0.10	-
134	374753.85	2159438.47	Аналитический	0.10	-
135	374732.84	2159455.35	Аналитический	0.10	-

1	2	3	4	5	6
136	374708.20	2159476.97	Аналитический	0.10	-
137	374699.38	2159484.58	Аналитический	0.10	-
138	374689.31	2159491.06	Аналитический	0.10	-
139	374677.04	2159497.82	Аналитический	0.10	-
140	374655.00	2159512.46	Аналитический	0.10	-
141	374646.34	2159516.62	Аналитический	0.10	-
142	374639.36	2159522.64	Аналитический	0.10	-
143	374613.64	2159547.83	Аналитический	0.10	-
144	374587.14	2159571.69	Аналитический	0.10	-
145	374570.93	2159584.74	Аналитический	0.10	-
146	374560.84	2159592.88	Аналитический	0.10	-
147	374565.24	2159598.32	Аналитический	0.10	-
148	374575.32	2159590.19	Аналитический	0.10	-
149	374591.65	2159577.04	Аналитический	0.10	-
150	374618.49	2159552.88	Аналитический	0.10	-
151	374644.08	2159527.82	Аналитический	0.10	-
152	374650.21	2159522.53	Аналитический	0.10	-
153	374658.28	2159517.69	Аналитический	0.10	-
154	374666.21	2159512.15	Аналитический	0.10	-
155	374680.69	2159503.81	Аналитический	0.10	-
156	374692.85	2159497.11	Аналитический	0.10	-
157	374703.59	2159490.19	Аналитический	0.10	-
158	374712.81	2159482.24	Аналитический	0.10	-
159	374737.40	2159460.66	Аналитический	0.10	-
160	374757.74	2159444.33	Аналитический	0.10	-
161	374765.75	2159440.10	Аналитический	0.10	-
162	374773.91	2159437.75	Аналитический	0.10	-
163	374785.26	2159430.03	Аналитический	0.10	-
164	374804.19	2159417.95	Аналитический	0.10	-
165	374816.03	2159413.08	Аналитический	0.10	-
166	374827.13	2159412.11	Аналитический	0.10	-
167	374834.18	2159409.59	Аналитический	0.10	-
168	374845.85	2159401.78	Аналитический	0.10	-
169	374855.51	2159391.93	Аналитический	0.10	-
170	374862.36	2159383.07	Аналитический	0.10	-
171	374871.61	2159375.26	Аналитический	0.10	-
172	374881.41	2159367.85	Аналитический	0.10	-
173	374896.18	2159353.38	Аналитический	0.10	-
174	374905.52	2159345.41	Аналитический	0.10	-
175	374922.78	2159333.35	Аналитический	0.10	-
176	374942.66	2159315.23	Аналитический	0.10	-
177	374959.70	2159300.81	Аналитический	0.10	-
178	374976.95	2159287.17	Аналитический	0.10	-
179	374999.46	2159271.07	Аналитический	0.10	-
180	375013.43	2159258.52	Аналитический	0.10	-
181	375029.87	2159243.98	Аналитический	0.10	-
182	375051.32	2159226.42	Аналитический	0.10	-
183	375067.25	2159213.38	Аналитический	0.10	-
184	375087.08	2159196.05	Аналитический	0.10	-
185	375110.50	2159177.26	Аналитический	0.10	-

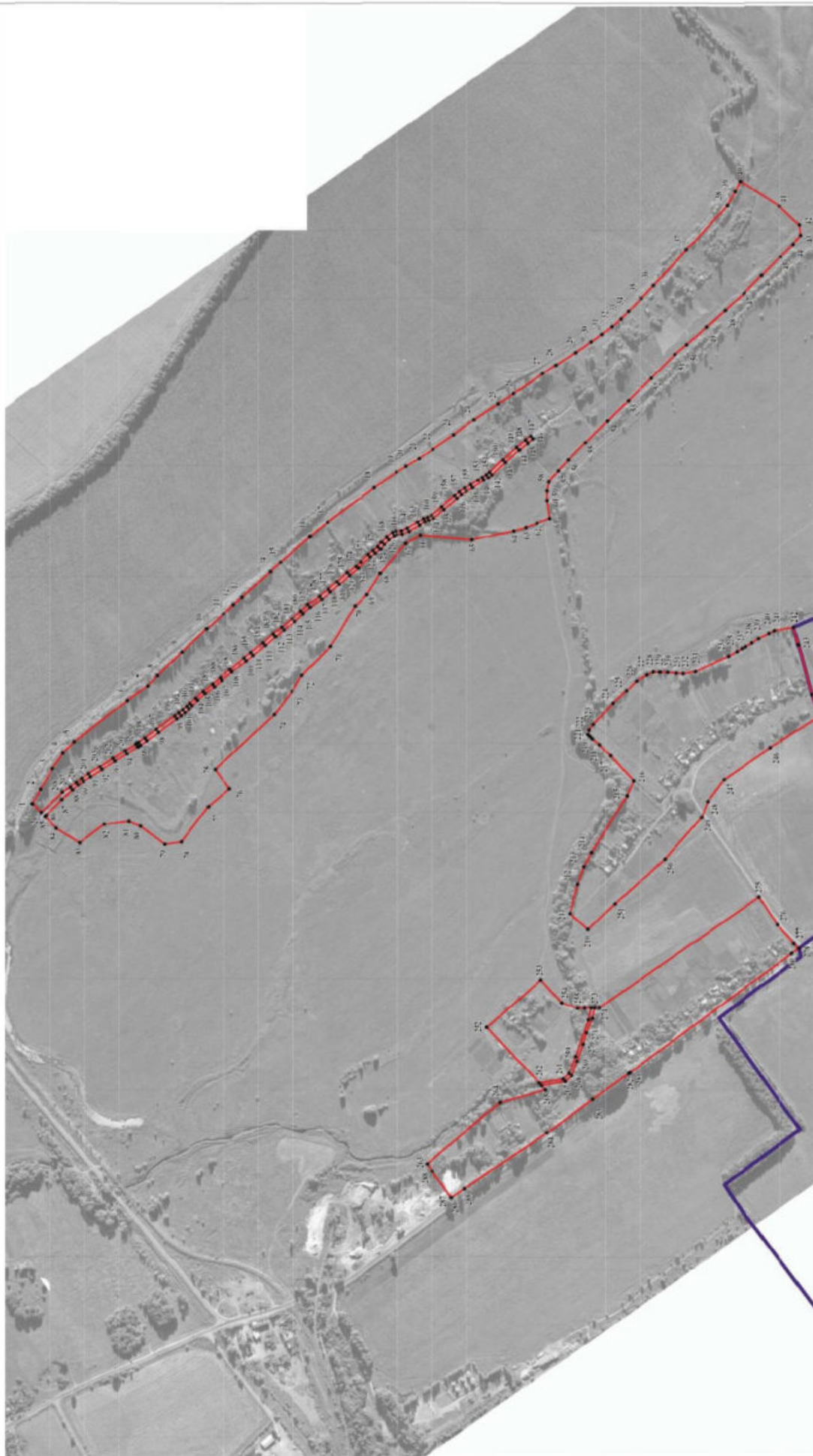
1	2	3	4	5	6
186	375123.49	2159166.74	Аналитический	0.10	-
187	375151.01	2159144.61	Аналитический	0.10	-
188	375169.67	2159128.77	Аналитический	0.10	-
189	375184.75	2159116.37	Аналитический	0.10	-
190	375202.77	2159101.14	Аналитический	0.10	-
191	375217.59	2159088.07	Аналитический	0.10	-
192	375229.14	2159077.84	Аналитический	0.10	-
193	375235.51	2159072.37	Аналитический	0.10	-
194	375243.53	2159066.00	Аналитический	0.10	-
195	375251.12	2159060.06	Аналитический	0.10	-
196	375259.16	2159053.99	Аналитический	0.10	-
197	375294.26	2159028.07	Аналитический	0.10	-
198	375317.80	2159011.39	Аналитический	0.10	-
199	375330.14	2159002.70	Аналитический	0.10	-
200	375334.61	2158999.55	Аналитический	0.10	-
201	375355.50	2158986.23	Аналитический	0.10	-
202	375378.72	2158971.63	Аналитический	0.10	-
203	375403.82	2158954.54	Аналитический	0.10	-
204	375426.19	2158940.62	Аналитический	0.10	-
205	375439.61	2158932.11	Аналитический	0.10	-
206	375450.46	2158924.38	Аналитический	0.10	-
207	375462.70	2158914.46	Аналитический	0.10	-
208	375476.88	2158904.02	Аналитический	0.10	-
209	375519.36	2158865.07	Аналитический	0.10	-
1	375536.30	2158881.81	Картометрический	1.00	-
210	374452.96	2158638.12	Аналитический	0.10	-
211	374487.51	2158668.88	Картометрический	1.00	-
212	374472.52	2158726.39	Картометрический	1.00	-
213	374460.58	2158759.83	Картометрический	1.00	-
214	374445.55	2158787.78	Картометрический	1.00	-
215	374377.30	2158898.18	Картометрический	1.00	-
216	374364.79	2158927.48	Картометрический	1.00	-
217	374408.81	2158976.16	Картометрический	1.00	-
218	374430.61	2158997.64	Картометрический	1.00	-
219	374444.07	2159009.37	Картометрический	1.00	-
220	374448.63	2159013.72	Картометрический	1.00	-
221	374452.79	2159017.57	Картометрический	1.00	-
222	374450.30	2159026.19	Картометрический	1.00	-
223	374442.77	2159037.61	Картометрический	1.00	-
224	374404.23	2159078.01	Картометрический	1.00	-
225	374379.32	2159102.13	Картометрический	1.00	-
226	374358.71	2159122.01	Картометрический	1.00	-
227	374338.14	2159134.30	Картометрический	1.00	-
228	374325.52	2159140.22	Картометрический	1.00	-
229	374313.19	2159139.87	Картометрический	1.00	-
230	374298.25	2159139.69	Картометрический	1.00	-
231	374280.81	2159138.03	Картометрический	1.00	-
232	374267.09	2159136.94	Картометрический	1.00	-
233	374244.30	2159140.98	Картометрический	1.00	-

1	2	3	4	5	6
234	374178.49	2159169.87	Картометрический	1.00	-
235	374162.10	2159178.82	Картометрический	1.00	-
236	374152.13	2159184.74	Картометрический	1.00	-
237	374145.46	2159188.53	Картометрический	1.00	-
238	374132.87	2159196.34	Картометрический	1.00	-
239	374119.30	2159204.43	Картометрический	1.00	-
240	374100.39	2159214.07	Картометрический	1.00	-
241	374089.54	2159219.24	Картометрический	1.00	-
242	374051.50	2159226.01	Картометрический	1.00	-
243	374042.30	2159191.95	Картометрический	1.00	-
244	374016.14	2159095.07	Картометрический	1.00	-
245	374000.46	2159052.48	Картометрический	1.00	-
246	374097.56	2158990.80	Картометрический	1.00	-
247	374187.15	2158929.99	Картометрический	1.00	-
248	374219.68	2158887.38	Картометрический	1.00	-
249	374231.90	2158856.08	Аналитический	0.10	-
250	374303.54	2158774.86	Аналитический	0.10	-
251	374400.33	2158687.58	Аналитический	0.10	-
210	374452.96	2158638.12	Аналитический	0.10	-
252	374649.76	2158446.85	Картометрический	1.00	-
253	374544.80	2158539.50	Картометрический	1.00	-
254	374504.57	2158495.31	Картометрический	1.00	-
255	374472.13	2158484.62	Картометрический	1.00	-
256	374459.05	2158484.97	Картометрический	1.00	-
257	374446.52	2158485.30	Картометрический	1.00	-
258	374451.76	2158462.07	Картометрический	1.00	-
259	374476.17	2158390.53	Картометрический	1.00	-
260	374489.63	2158357.49	Картометрический	1.00	-
261	374501.92	2158346.60	Картометрический	1.00	-
262	374547.84	2158339.01	Картометрический	1.00	-
252	374649.76	2158446.85	Картометрический	1.00	-
263	374766.26	2158181.13	Картометрический	1.00	-
264	374623.93	2158300.95	Картометрический	1.00	-
265	374535.39	2158325.83	Картометрический	1.00	-
266	374542.95	2158333.83	Картометрический	1.00	-
267	374497.14	2158341.85	Картометрический	1.00	-
268	374484.25	2158353.69	Картометрический	1.00	-
269	374473.71	2158381.21	Картометрический	1.00	-
270	374461.70	2158414.13	Картометрический	1.00	-
271	374455.59	2158437.79	Картометрический	1.00	-
272	374444.16	2158465.29	Картометрический	1.00	-
273	374439.76	2158485.48	Картометрический	1.00	-
274	374430.31	2158485.74	Аналитический	0.10	-
275	374118.77	2158700.89	Аналитический	0.10	-
276	374083.35	2158646.82	Картометрический	1.00	-
277	374050.11	2158609.93	Картометрический	1.00	-
278	374041.56	2158601.21	Картометрический	1.00	-
279	374054.34	2158591.86	Картометрический	1.00	-

1	2	3	4	5	6
280	374055.37	2158591.10	Картометрический	1.00	-
281	374372.61	2158359.01	Картометрический	1.00	-
282	374374.86	2158357.37	Аналитический	0.30	-
283	374443.54	2158307.12	Аналитический	0.30	-
284	374532.26	2158242.21	Картометрический	1.00	-
285	374693.67	2158132.33	Картометрический	1.00	-
286	374719.16	2158115.00	Картометрический	1.00	-
287	374719.33	2158115.23	Картометрический	1.00	-
288	374756.35	2158167.60	Картометрический	1.00	-
263	374766.26	2158181.13	Картометрический	1.00	-

3. Сведения о характерных точках части (частей) границы объекта

Обозначение характерных точек части границы	Координаты, м		Метод определения координат характерной точки	Средняя квадратическая погрешность положения характерной точки (Mt), м	Описание обозначения точки на местности (при наличии)
	X	Y			
1	2	3	4	5	6
Часть №					
-	-	-	-	-	-



- Используемые условные знаки и обозначения:
-  границы территориальной зоны
 -  границы муниципального образования
 -  характеристика точек границ территориальной зоны

Заместитель руководителя БУО «Нормативно-проектный центр»
 Подпись:  М.К. Романов. Дата и 25 в _____ месяца _____ 2020 г.
 Место для отиска печати (при наличии) или, оставшегося описание местонахождения границ объекта



ОПИСАНИЕ МЕСТОПОЛОЖЕНИЯ ГРАНИЦ

Зона улиц, дорог, инженерной и транспортной инфраструктуры - ИТ1

(наименование объекта, местоположение границ которого описано
(далее - объект)

Раздел 1

Сведения об объекте		
№ п/п	Характеристики объекта	Описание характеристик
1	2	3
1	Местоположение объекта	Воронежская область, Павловский муниципальный район, Елизаветовское сельское поселение, село Преображенка
2	Площадь объекта \pm величина погрешности определения площади ($P \pm \Delta P$)	8460 \pm 322 м ²
3	Иные характеристики объекта	-

Раздел 2


Сведения о местоположении границ объекта					
1. Система координат: МСК - 36, зона 2					
2. Сведения о характерных точках границ объекта					
Обозначение характерных точек границ	Координаты, м		Метод определения координат характерной точки	Средняя квадратическая погрешность положения характерной точки (Mt), м	Описание обозначения точки на местности (при наличии)
	X	Y			
1	2	3	4	5	6
1	375519.36	2158865.07	Аналитический	0.10	-
2	375476.88	2158904.02	Аналитический	0.10	-
3	375462.70	2158914.46	Аналитический	0.10	-
4	375450.46	2158924.38	Аналитический	0.10	-
5	375439.61	2158932.11	Аналитический	0.10	-
6	375426.19	2158940.62	Аналитический	0.10	-
7	375403.82	2158954.54	Аналитический	0.10	-
8	375378.72	2158971.63	Аналитический	0.10	-
9	375355.50	2158986.23	Аналитический	0.10	-
10	375334.61	2158999.55	Аналитический	0.10	-
11	375330.14	2159002.70	Аналитический	0.10	-
12	375317.80	2159011.39	Аналитический	0.10	-
13	375294.26	2159028.07	Аналитический	0.10	-
14	375259.16	2159053.99	Аналитический	0.10	-
15	375251.12	2159060.06	Аналитический	0.10	-
16	375243.53	2159066.00	Аналитический	0.10	-
17	375235.51	2159072.37	Аналитический	0.10	-
18	375229.14	2159077.84	Аналитический	0.10	-
19	375217.59	2159088.07	Аналитический	0.10	-
20	375202.77	2159101.14	Аналитический	0.10	-
21	375184.75	2159116.37	Аналитический	0.10	-
22	375169.67	2159128.77	Аналитический	0.10	-
23	375151.01	2159144.61	Аналитический	0.10	-
24	375123.49	2159166.74	Аналитический	0.10	-
25	375110.50	2159177.26	Аналитический	0.10	-
26	375087.08	2159196.05	Аналитический	0.10	-
27	375067.25	2159213.38	Аналитический	0.10	-
28	375051.32	2159226.42	Аналитический	0.10	-
29	375029.87	2159243.98	Аналитический	0.10	-
30	375013.43	2159258.52	Аналитический	0.10	-
31	374999.46	2159271.07	Аналитический	0.10	-
32	374976.95	2159287.17	Аналитический	0.10	-
33	374959.70	2159300.81	Аналитический	0.10	-
34	374942.66	2159315.23	Аналитический	0.10	-
35	374922.78	2159333.35	Аналитический	0.10	-
36	374905.52	2159345.41	Аналитический	0.10	-
37	374896.18	2159353.38	Аналитический	0.10	-
38	374881.41	2159367.85	Аналитический	0.10	-

1	2	3	4	5	6
39	374871.61	2159375.26	Аналитический	0.10	-
40	374862.36	2159383.07	Аналитический	0.10	-
41	374855.51	2159391.93	Аналитический	0.10	-
42	374845.85	2159401.78	Аналитический	0.10	-
43	374834.18	2159409.59	Аналитический	0.10	-
44	374827.13	2159412.11	Аналитический	0.10	-
45	374816.03	2159413.08	Аналитический	0.10	-
46	374804.19	2159417.95	Аналитический	0.10	-
47	374785.26	2159430.03	Аналитический	0.10	-
48	374773.91	2159437.75	Аналитический	0.10	-
49	374765.75	2159440.10	Аналитический	0.10	-
50	374757.74	2159444.33	Аналитический	0.10	-
51	374737.40	2159460.66	Аналитический	0.10	-
52	374712.81	2159482.24	Аналитический	0.10	-
53	374703.59	2159490.19	Аналитический	0.10	-
54	374692.85	2159497.11	Аналитический	0.10	-
55	374680.69	2159503.81	Аналитический	0.10	-
56	374666.21	2159512.15	Аналитический	0.10	-
57	374658.28	2159517.69	Аналитический	0.10	-
58	374650.21	2159522.53	Аналитический	0.10	-
59	374644.08	2159527.82	Аналитический	0.10	-
60	374618.49	2159552.88	Аналитический	0.10	-
61	374591.65	2159577.04	Аналитический	0.10	-
62	374575.32	2159590.19	Аналитический	0.10	-
63	374565.24	2159598.32	Аналитический	0.10	-
64	374560.84	2159592.88	Аналитический	0.10	-
65	374570.93	2159584.74	Аналитический	0.10	-
66	374587.14	2159571.69	Аналитический	0.10	-
67	374613.64	2159547.83	Аналитический	0.10	-
68	374639.36	2159522.64	Аналитический	0.10	-
69	374646.34	2159516.62	Аналитический	0.10	-
70	374655.00	2159512.46	Аналитический	0.10	-
71	374677.04	2159497.82	Аналитический	0.10	-
72	374689.31	2159491.06	Аналитический	0.10	-
73	374699.38	2159484.58	Аналитический	0.10	-
74	374708.20	2159476.97	Аналитический	0.10	-
75	374732.84	2159455.35	Аналитический	0.10	-
76	374753.85	2159438.47	Аналитический	0.10	-
77	374763.13	2159433.57	Аналитический	0.10	-
78	374770.89	2159431.33	Аналитический	0.10	-
79	374781.36	2159424.22	Аналитический	0.10	-
80	374800.97	2159411.70	Аналитический	0.10	-
81	374814.38	2159406.18	Аналитический	0.10	-
82	374824.77	2159405.53	Аналитический	0.10	-
83	374830.97	2159403.31	Аналитический	0.10	-
84	374841.36	2159396.35	Аналитический	0.10	-
85	374850.23	2159387.33	Аналитический	0.10	-
86	374857.29	2159378.18	Аналитический	0.10	-
87	374867.16	2159369.84	Аналитический	0.10	-
88	374876.96	2159362.44	Аналитический	0.10	-
89	374900.73	2159341.73	Аналитический	0.10	-

1	2	3	4	5	6
90	374918.26	2159328.00	Аналитический	0.10	-
91	374937.99	2159310.01	Аналитический	0.10	-
92	374955.31	2159295.35	Аналитический	0.10	-
93	374972.81	2159281.52	Аналитический	0.10	-
94	374995.12	2159265.57	Аналитический	0.10	-
95	375008.76	2159253.31	Аналитический	0.10	-
96	375025.38	2159238.60	Аналитический	0.10	-
97	375046.88	2159221.00	Аналитический	0.10	-
98	375062.69	2159208.07	Аналитический	0.10	-
99	375082.53	2159190.73	Аналитический	0.10	-
100	375106.10	2159171.81	Аналитический	0.10	-
101	375119.09	2159161.30	Аналитический	0.10	-
102	375147.10	2159140.18	Аналитический	0.10	-
103	375166.54	2159123.66	Аналитический	0.10	-
104	375181.34	2159111.37	Аналитический	0.10	-
105	375199.10	2159096.89	Аналитический	0.10	-
106	375213.55	2159084.18	Аналитический	0.10	-
107	375224.56	2159073.40	Аналитический	0.10	-
108	375231.00	2159067.01	Аналитический	0.10	-
109	375239.18	2159060.51	Аналитический	0.10	-
110	375246.83	2159054.53	Аналитический	0.10	-
111	375254.99	2159048.37	Аналитический	0.10	-
112	375290.13	2159022.41	Аналитический	0.10	-
113	375313.76	2159005.67	Аналитический	0.10	-
114	375326.10	2158996.98	Аналитический	0.10	-
115	375330.64	2158993.78	Аналитический	0.10	-
116	375351.75	2158980.32	Аналитический	0.10	-
117	375374.83	2158965.81	Аналитический	0.10	-
118	375400.06	2158948.64	Аналитический	0.10	-
119	375422.46	2158934.70	Аналитический	0.10	-
120	375435.74	2158926.28	Аналитический	0.10	-
121	375446.23	2158918.80	Аналитический	0.10	-
122	375457.96	2158908.63	Аналитический	0.10	-
123	375478.33	2158889.89	Аналитический	0.10	-
124	375509.66	2158859.63	Аналитический	0.10	-
125	375511.72	2158857.51	Аналитический	0.10	-
1	375519.36	2158865.07	Аналитический	0.10	-



3. Сведения о характерных точках части (частей) границы объекта

Обозначение характерных точек части границы	Координаты, м		Метод определения координат характерной точки	Средняя квадратическая погрешность положения характерной точки (Mt), м	Описание обозначения точки на местности (при наличии)
	X	Y			
1	2	3	4	5	6
Часть №					
-	-	-	-	-	-




Масштаб 1:2000

Используемые условные знаки и обозначения:

- | | |
|---|--|
|  | границы территориальной зоны |
|  | характерная точка границы территориальной зоны |

Заместитель руководителя БУНО «Нормативно-проектный центр»

Подпись  А.В. Ромашов Дата « 23 » апреля 2020 г.

Место для оттиска печати (при наличии) или, составившего описание местоположения границ объекта



Приложение №5
к правилам землепользования и застройки
Елизаветовского сельского поселения
Павловского муниципального района
Воронежской области

СВЕДЕНИЯ О ГРАНИЦАХ ТЕРРИТОРИАЛЬНЫХ ЗОН,
СОДЕРЖАЩИЕ ГРАФИЧЕСКОЕ ОПИСАНИЕ МЕСТОПОЛОЖЕНИЯ
ГРАНИЦ ТЕРРИТОРИАЛЬНЫХ ЗОН, ПЕРЕЧЕНЬ КООРДИНАТ
ХАРАКТЕРНЫХ ТОЧЕК ГРАНИЦ ТЕРРИТОРИАЛЬНЫХ ЗОН,
РАСПОЛОЖЕННЫХ ЗА ГРАНИЦАМИ НАСЕЛЕННЫХ ПУНКТОВ НА
ТЕРРИТОРИИ ЕЛИЗАВЕТОВСКОГО СЕЛЬСКОГО ПОСЕЛЕНИЯ

ОПИСАНИЕ МЕСТОПОЛОЖЕНИЯ ГРАНИЦ

Производственная зона - П1

(наименование объекта, местоположение границ которого описано
(далее - объект)

Раздел 1

Сведения об объекте		
№ п/п	Характеристики объекта	Описание характеристик
1	2	3
1	Местоположение объекта	Воронежская область, Павловский муниципальный район, Елизаветовское сельское поселение
2	Площадь объекта \pm величина погрешности определения площади ($P \pm \Delta P$)	1743522 \pm 23107 м ²
3	Иные характеристики объекта	-

Раздел 2

Сведения о местоположении границ объекта					
1. Система координат: МСК - 36, зона 2					
2. Сведения о характерных точках границ объекта					
Обозначение характерных точек границ	Координаты, м		Метод определения координат характерной точки	Средняя квадратическая погрешность положения характерной точки (Mt), м	Описание обозначения точки на местности (при наличии)
	X	Y			
1	2	3	4	5	6
1	380245.90	2155410.97	Аналитический	0.10	-
2	380271.09	2155589.10	Аналитический	0.10	-
3	380089.89	2155582.59	Аналитический	0.10	-
4	380086.02	2155408.10	Аналитический	0.10	-
1	380245.90	2155410.97	Аналитический	0.10	-
5	376995.84	2158063.54	Аналитический	0.50	-
6	377097.82	2158229.09	Аналитический	0.50	-
7	377078.05	2158256.25	Аналитический	0.50	-
8	377091.15	2158283.24	Аналитический	0.50	-
9	377167.87	2158441.30	Аналитический	0.50	-
10	376920.31	2158606.70	Аналитический	0.50	-
11	376632.27	2158614.81	Аналитический	0.50	-
12	376533.60	2158631.57	Аналитический	0.50	-
13	376391.81	2158697.71	Аналитический	0.50	-
14	376141.13	2158815.65	Аналитический	0.50	-
15	376098.39	2158851.61	Аналитический	0.50	-
16	376041.65	2158834.74	Аналитический	0.50	-
17	375752.07	2158889.70	Аналитический	0.50	-
18	375760.22	2158989.37	Аналитический	0.50	-
19	375744.86	2158989.37	Аналитический	0.50	-
20	375728.54	2158810.92	Аналитический	0.50	-
21	375702.29	2158562.13	Аналитический	0.50	-
22	375568.15	2158397.38	Аналитический	0.50	-
23	375362.95	2158145.35	Аналитический	0.50	-
24	375398.96	2158120.37	Аналитический	0.50	-
25	375438.91	2158167.23	Аналитический	0.50	-
26	375560.80	2158315.30	Аналитический	0.50	-
27	375735.57	2158527.62	Аналитический	0.50	-
28	376356.55	2158318.41	Аналитический	0.50	-
5	376995.84	2158063.54	Аналитический	0.50	-
29	375163.18	2156630.40	Картометрический	5.00	-
30	375211.03	2156723.65	Картометрический	5.00	-

1	2	3	4	5	6
31	375212.17	2156724.89	Аналитический	0.50	-
32	375232.65	2156750.41	Аналитический	0.50	-
33	375236.14	2156756.25	Аналитический	0.50	-
34	375309.53	2156872.91	Аналитический	0.50	-
35	375347.25	2156929.74	Аналитический	0.50	-
36	375383.69	2156981.79	Картометрический	5.00	-
37	375410.08	2156958.70	Аналитический	0.50	-
38	375456.50	2156918.07	Аналитический	0.50	-
39	375466.59	2156983.89	Аналитический	0.50	-
40	375468.55	2156996.71	Аналитический	0.50	-
41	375461.18	2157003.05	Аналитический	0.50	-
42	375421.83	2157036.94	Аналитический	0.50	-
43	375434.26	2157056.77	Аналитический	0.50	-
44	375462.22	2157058.82	Аналитический	0.50	-
45	375484.86	2157054.83	Аналитический	0.50	-
46	375496.70	2157071.85	Аналитический	0.50	-
47	375503.57	2157082.12	Аналитический	0.50	-
48	375383.48	2157159.31	Аналитический	0.50	-
49	375324.23	2157186.76	Аналитический	0.10	-
50	375274.46	2157226.84	Аналитический	0.10	-
51	375151.51	2157310.67	Аналитический	0.10	-
52	375016.07	2157398.37	Аналитический	0.10	-
53	375014.47	2157360.79	Картометрический	5.00	-
54	374908.99	2157185.38	Картометрический	5.00	-
55	374978.55	2157069.85	Картометрический	5.00	-
56	374982.26	2157024.65	Аналитический	0.10	-
57	374983.44	2157010.32	Аналитический	0.10	-
58	374863.60	2156819.32	Аналитический	0.50	-
59	374882.16	2156805.74	Аналитический	0.50	-
60	374916.77	2156780.44	Аналитический	0.50	-
61	374929.82	2156772.50	Аналитический	0.50	-
62	375014.47	2156720.95	Аналитический	0.50	-
63	375020.88	2156717.05	Аналитический	0.50	-
64	375076.01	2156683.48	Аналитический	0.50	-
29	375163.18	2156630.40	Картометрический	5.00	-
65	375381.19	2157308.29	Аналитический	0.10	-
66	375437.75	2157392.84	Аналитический	0.10	-
67	375447.10	2157367.51	Аналитический	0.10	-
68	375454.62	2157347.36	Аналитический	0.50	-
69	375451.89	2157376.85	Аналитический	0.50	-
70	375445.02	2157395.00	Аналитический	0.50	-
71	375433.98	2157408.86	Аналитический	0.50	-
72	375421.72	2157420.64	Аналитический	0.50	-
73	375397.80	2157440.01	Аналитический	0.50	-
74	375367.23	2157464.86	Аналитический	0.50	-
75	375361.21	2157470.57	Аналитический	0.50	-
76	375357.99	2157475.90	Аналитический	0.50	-

1	2	3	4	5	6
77	375358.54	2157481.41	Аналитический	0.50	-
78	375358.68	2157485.29	Аналитический	0.50	-
79	375343.86	2157460.36	Аналитический	0.50	-
80	375317.83	2157423.46	Аналитический	0.50	-
81	375372.42	2157384.71	Аналитический	0.50	-
82	375338.00	2157345.80	Аналитический	0.50	-
83	375345.90	2157339.51	Аналитический	0.10	-
84	375352.50	2157337.74	Аналитический	0.10	-
65	375381.19	2157308.29	Аналитический	0.10	-
85	375371.58	2157293.91	Аналитический	0.10	-
86	375345.68	2157328.48	Аналитический	0.10	-
87	375332.25	2157339.30	Аналитический	0.50	-
88	375313.15	2157317.72	Аналитический	0.50	-
89	375236.12	2157376.14	Аналитический	0.50	-
90	375282.23	2157448.74	Аналитический	0.50	-
91	375313.35	2157426.65	Аналитический	0.50	-
92	375336.16	2157464.94	Аналитический	0.50	-
93	375350.67	2157489.31	Аналитический	0.50	-
94	375203.59	2157588.41	Аналитический	0.50	-
95	375184.96	2157565.77	Аналитический	0.50	-
96	375071.34	2157680.04	Аналитический	0.50	-
97	375198.95	2157846.73	Аналитический	0.10	-
98	375185.26	2157852.91	Аналитический	0.10	-
99	375057.51	2157691.85	Аналитический	0.10	-
100	374962.52	2157556.30	Аналитический	0.10	-
101	374981.72	2157513.20	Аналитический	0.10	-
102	374961.90	2157486.51	Аналитический	0.10	-
103	374923.84	2157543.91	Аналитический	0.10	-
104	374791.82	2157618.65	Аналитический	0.10	-
105	374754.41	2157656.71	Аналитический	0.10	-
106	374781.59	2157685.16	Аналитический	0.10	-
107	374821.22	2157650.12	Аналитический	0.10	-
108	374849.77	2157692.50	Аналитический	0.10	-
109	374841.06	2157699.22	Аналитический	0.10	-
110	374864.44	2157738.48	Аналитический	0.10	-
111	374886.14	2157792.38	Аналитический	0.10	-
112	374956.53	2157894.59	Аналитический	0.10	-
113	374972.27	2157920.63	Аналитический	0.10	-
114	374952.62	2157925.88	Аналитический	0.10	-
115	374945.99	2157900.15	Аналитический	0.10	-
116	374878.29	2157797.22	Аналитический	0.10	-
117	374856.88	2157742.03	Аналитический	0.10	-
118	374832.71	2157704.07	Аналитический	0.10	-
119	374785.69	2157689.92	Аналитический	0.10	-
120	374794.55	2157700.71	Аналитический	0.10	-
121	374806.80	2157715.65	Аналитический	0.10	-
122	374676.13	2157815.60	Аналитический	0.10	-

1	2	3	4	5	6
123	374649.89	2157782.66	Аналитический	0.10	-
124	374613.05	2157811.19	Аналитический	0.10	-
125	374600.28	2157795.00	Аналитический	0.50	-
126	374145.82	2158080.26	Аналитический	0.50	-
127	374124.21	2158053.84	Аналитический	0.50	-
128	373918.53	2157782.23	Аналитический	0.50	-
129	373902.20	2157709.60	Аналитический	0.50	-
130	373861.98	2157568.55	Аналитический	0.50	-
131	374400.22	2157158.13	Аналитический	0.50	-
132	374497.41	2157087.06	Аналитический	0.50	-
133	374537.77	2157057.55	Аналитический	0.50	-
134	374626.31	2157178.64	Аналитический	0.50	-
135	374585.94	2157208.15	Аналитический	0.50	-
136	374573.97	2157216.90	Аналитический	0.10	-
137	374722.95	2157420.65	Аналитический	0.10	-
138	374995.63	2157416.58	Аналитический	0.10	-
52	375016.07	2157398.37	Аналитический	0.10	-
140	375032.36	2157418.43	Аналитический	0.10	-
141	375045.90	2157435.09	Аналитический	0.10	-
142	375109.40	2157376.71	Аналитический	0.10	-
143	375160.63	2157343.62	Аналитический	0.10	-
144	375213.75	2157306.95	Аналитический	0.10	-
145	375246.90	2157283.79	Аналитический	0.10	-
146	375309.20	2157241.97	Аналитический	0.10	-
147	375335.89	2157226.03	Аналитический	0.10	-
148	375339.95	2157233.37	Аналитический	0.10	-
149	375333.66	2157236.90	Аналитический	0.10	-
85	375371.58	2157293.91	Аналитический	0.10	-
150	374964.03	2157790.84	Аналитический	0.50	-
151	374994.73	2157858.63	Аналитический	0.50	-
152	374995.43	2157892.91	Аналитический	0.50	-
153	374993.52	2157911.35	Аналитический	0.50	-
154	374990.28	2157934.59	Аналитический	0.50	-
155	375002.64	2157929.11	Аналитический	0.50	-
156	374995.71	2157978.75	Аналитический	0.50	-
157	375012.88	2158002.85	Аналитический	0.50	-
158	375003.40	2158051.70	Аналитический	0.50	-
159	374993.55	2158100.97	Аналитический	0.50	-
160	374928.75	2158161.81	Аналитический	0.50	-
161	374849.13	2158150.11	Аналитический	0.50	-
162	374825.31	2158119.17	Аналитический	0.50	-
163	374765.15	2158161.42	Аналитический	0.50	-
164	374756.35	2158167.60	Аналитический	0.50	-
165	374719.33	2158115.23	Аналитический	0.50	-
166	374719.16	2158115.00	Аналитический	0.50	-
167	374755.23	2158090.82	Аналитический	0.50	-
168	374788.77	2158066.08	Аналитический	0.50	-

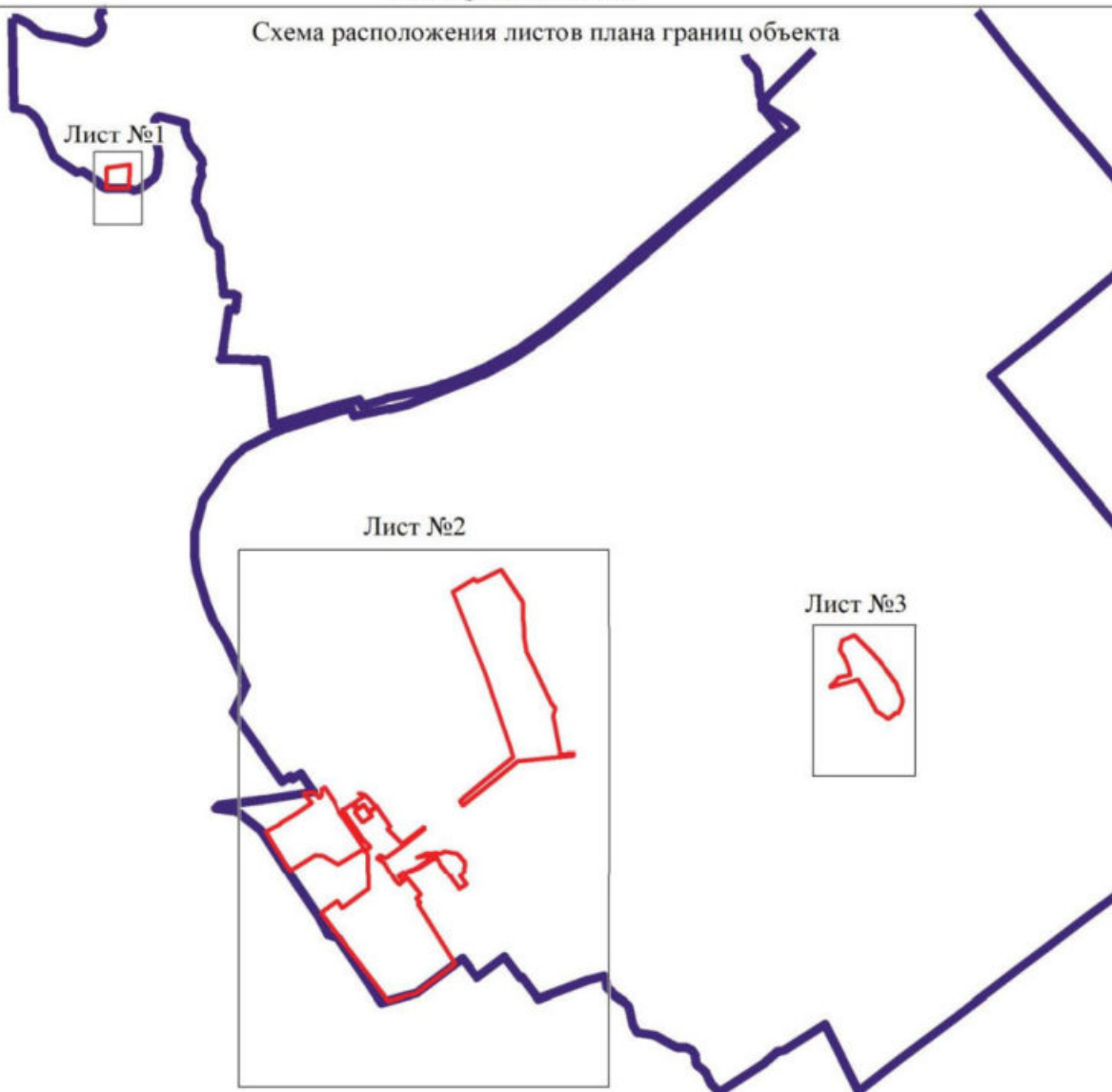
1	2	3	4	5	6
169	374793.41	2158062.53	Аналитический	0.50	-
170	374811.91	2158048.37	Аналитический	0.50	-
171	374827.06	2158037.11	Аналитический	0.50	-
172	374839.14	2158027.88	Аналитический	0.50	-
173	374902.38	2157980.14	Аналитический	0.50	-
174	374907.75	2157976.08	Аналитический	0.50	-
175	374968.91	2157944.13	Аналитический	0.50	-
176	374972.41	2157920.67	Аналитический	0.50	-
177	374975.98	2157892.69	Аналитический	0.50	-
178	374976.27	2157866.08	Аналитический	0.50	-
179	374971.02	2157817.56	Аналитический	0.50	-
150	374964.03	2157790.84	Аналитический	0.50	-
180	376618.04	2161049.14	Аналитический	0.50	-
181	376624.79	2161064.32	Аналитический	0.50	-
182	376638.90	2161097.72	Аналитический	0.50	-
183	376646.49	2161115.81	Картометрический	5.00	-
184	376657.50	2161142.07	Аналитический	0.10	-
185	376610.58	2161191.67	Аналитический	0.10	-
186	376573.89	2161229.92	Аналитический	0.10	-
187	376560.54	2161243.84	Аналитический	0.50	-
188	376501.07	2161298.41	Аналитический	0.50	-
189	376457.77	2161337.60	Аналитический	0.50	-
190	376448.19	2161346.12	Аналитический	0.50	-
191	376424.69	2161364.77	Аналитический	0.50	-
192	376413.23	2161373.87	Аналитический	0.10	-
193	376386.49	2161396.03	Аналитический	0.10	-
194	376346.75	2161427.02	Аналитический	0.10	-
195	376321.73	2161447.44	Аналитический	0.10	-
196	376295.94	2161468.10	Аналитический	0.10	-
197	376276.64	2161475.51	Аналитический	0.10	-
198	376241.22	2161489.17	Аналитический	0.10	-
199	376212.52	2161500.34	Аналитический	0.10	-
200	376178.49	2161514.13	Аналитический	0.10	-
201	376149.60	2161517.39	Аналитический	0.50	-
202	376118.70	2161507.00	Аналитический	0.50	-
203	376099.88	2161498.88	Аналитический	0.50	-
204	376062.11	2161484.59	Аналитический	0.50	-
205	376064.03	2161470.79	Аналитический	0.10	-
206	376064.72	2161465.84	Аналитический	0.10	-
207	376040.25	2161438.82	Аналитический	0.10	-
208	376026.82	2161423.99	Аналитический	0.10	-
209	376018.34	2161406.89	Аналитический	0.10	-
210	376017.27	2161363.17	Аналитический	0.10	-
211	376029.91	2161339.71	Аналитический	0.10	-
212	376079.22	2161311.36	Аналитический	0.10	-
213	376217.62	2161231.87	Аналитический	0.10	-
214	376287.07	2161191.73	Аналитический	0.10	-

1	2	3	4	5	6
215	376322.40	2161170.83	Аналитический	0.10	-
216	376259.39	2160963.87	Аналитический	0.10	-
217	376270.84	2160960.00	Аналитический	0.10	-
218	376296.70	2160989.25	Аналитический	0.10	-
219	376335.14	2161021.17	Аналитический	0.10	-
220	376355.84	2161110.33	Аналитический	0.10	-
221	376409.96	2161096.45	Аналитический	0.10	-
222	376454.45	2161081.87	Аналитический	0.10	-
223	376473.31	2161073.06	Аналитический	0.10	-
224	376486.90	2161066.71	Аналитический	0.10	-
225	376518.42	2161049.40	Аналитический	0.10	-
226	376550.77	2161032.54	Аналитический	0.10	-
227	376577.82	2161039.93	Аналитический	0.10	-
180	376618.04	2161049.14	Аналитический	0.50	-
3. Сведения о характерных точках части (частей) границы объекта					
Обозначение характерных точек части границы	Координаты, м		Метод определения координат характерной точки	Средняя квадратическая погрешность положения характерной точки (Mt), м	Описание обозначения точки на местности (при наличии)
	X	Y			
1	2	3	4	5	6
Часть №					
-	-	-	-	-	-

Раздел 4



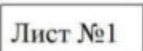
План границ объекта

Схема расположения листов плана границ объекта



Масштаб 1:50000

Используемые условные знаки и обозначения:

	границы территориальной зоны
	границы муниципального образования
	область и номер листа плана границ объекта

Заместитель руководителя БУВО «Нормативно-проектный центр»

Подпись  А.В. Ромашов Дата « 23 » апреля 2020 г.

Место для оттиска печати (при наличии) лица, составившего описание местоположения границ объекта






План границ объекта

Лист №1



Масштаб 1:2000

Используемые условные знаки и обозначения:

	границы территориальной зоны
	границы муниципального образования
	характерная точка границ территориальной зоны

Заместитель руководителя БУВО «Нормативно-проектный центр»

Подпись  А.В. Ромашов Дата « 23 » апреля 2020 г.

Место для оттиска печати (при наличии) лица, составившего описание местоположения границ объекта





План границ объекта


Лист №3



Используемые условные знаки и обозначения:

- | | |
|---|--|
|  | границы территориальной зоны |
|  | характерная точка границы территориальной зоны |

Заместитель руководителя БУВО «Нормативно-проектный центр»

Подпись  А.В. Романов Дата « 23 » апреля 2020 г.

Место для оттиска печати (для подписи) лица, составившего описание местоположения границ объекта

Масштаб 1:2000

ОПИСАНИЕ МЕСТОПОЛОЖЕНИЯ ГРАНИЦ

Производственно-коммунальная зона - П2

(наименование объекта, местоположение границ которого описано
(далее - объект)

Раздел 1

Сведения об объекте		
№ п/п	Характеристики объекта	Описание характеристик
1	2	3
1	Местоположение объекта	Воронежская область, Павловский муниципальный район, Елизаветовское сельское поселение
2	Площадь объекта \pm величина погрешности определения площади ($P \pm \Delta P$)	1068662 \pm 18091 м ²
3	Иные характеристики объекта	-

Раздел 2

Сведения о местоположении границ объекта					
1. Система координат: МСК - 36, зона 2					
2. Сведения о характерных точках границ объекта					
Обозначение характерных точек границ	Координаты, м		Метод определения координат характерной точки	Средняя квадратическая погрешность положения характерной точки (Mt), м	Описание обозначения точки на местности (при наличии)
	X	Y			
1	2	3	4	5	6
1	379525.70	2156284.71	Аналитический	0.50	-
2	379416.17	2156604.45	Аналитический	0.50	-
3	379298.07	2156949.21	Картометрический	1.00	-
4	379245.72	2156929.73	Картометрический	1.00	-
5	379205.79	2156905.21	Картометрический	1.00	-
6	379144.76	2156909.21	Картометрический	1.00	-
7	378959.24	2156997.73	Картометрический	1.00	-
8	378946.11	2157004.00	Картометрический	1.00	-
9	378937.61	2157001.89	Картометрический	1.00	-
10	378902.54	2156993.17	Картометрический	1.00	-
11	378843.72	2156978.55	Картометрический	1.00	-
12	378793.43	2156952.55	Картометрический	1.00	-
13	378782.28	2156833.46	Аналитический	0.50	-
14	378777.55	2156615.91	Аналитический	0.50	-
15	378778.87	2156586.66	Аналитический	0.50	-
16	378786.83	2156587.20	Аналитический	0.50	-
17	378787.31	2156569.47	Аналитический	0.50	-
18	378786.74	2156569.33	Аналитический	0.50	-
19	378781.77	2156571.75	Аналитический	0.50	-
20	378780.32	2156567.40	Аналитический	0.50	-
21	378779.43	2156558.83	Аналитический	0.50	-
22	378779.84	2156544.42	Аналитический	0.50	-
23	378777.35	2156544.43	Аналитический	0.50	-
24	378783.26	2156391.97	Аналитический	0.20	-
25	378785.08	2156281.23	Аналитический	0.20	-
26	378794.68	2156295.98	Аналитический	0.50	-
27	378805.03	2156295.97	Аналитический	0.50	-
28	378888.34	2156308.11	Аналитический	0.50	-
29	379167.78	2156348.57	Аналитический	0.50	-
30	379162.06	2156398.24	Аналитический	0.50	-
31	379269.53	2156413.81	Аналитический	0.50	-
32	379271.64	2156395.47	Аналитический	0.50	-
33	379275.65	2156395.30	Аналитический	0.50	-
34	379281.64	2156386.01	Аналитический	0.50	-
35	379283.35	2156324.94	Аналитический	0.50	-
36	379283.89	2156304.63	Аналитический	0.50	-
37	379367.68	2156300.92	Аналитический	0.50	-
38	379399.87	2156294.34	Аналитический	0.50	-

1	2	3	4	5	6
39	379493.83	2156289.01	Аналитический	0.50	-
1	379525.70	2156284.71	Аналитический	0.50	-
40	375369.40	2156277.72	Аналитический	0.50	-
41	375410.20	2156625.18	Аналитический	0.50	-
42	375439.95	2156813.37	Аналитический	0.50	-
43	375456.50	2156918.07	Аналитический	0.50	-
44	375410.08	2156958.70	Аналитический	0.50	-
45	375383.69	2156981.79	Картометрический	5.00	-
46	375347.25	2156929.74	Аналитический	0.50	-
47	375309.53	2156872.91	Аналитический	0.50	-
48	375236.14	2156756.25	Аналитический	0.50	-
49	375232.65	2156750.41	Аналитический	0.50	-
50	375212.17	2156724.89	Аналитический	0.50	-
51	375211.03	2156723.65	Аналитический	0.50	-
52	375163.18	2156630.40	Картометрический	5.00	-
53	375177.28	2156621.81	Аналитический	0.50	-
54	375292.47	2156510.44	Аналитический	0.50	-
55	375352.99	2156410.89	Аналитический	0.50	-
56	375363.14	2156328.53	Аналитический	0.50	-
40	375369.40	2156277.72	Аналитический	0.50	-
57	375497.68	2157234.20	Картометрический	1.00	-
58	375499.43	2157242.09	Аналитический	0.50	-
59	375510.55	2157292.27	Аналитический	0.50	-
60	375563.42	2157652.91	Аналитический	0.50	-
61	375566.28	2157672.46	Аналитический	0.05	-
62	375503.05	2157707.22	Аналитический	0.05	-
63	375499.00	2157709.15	Аналитический	0.05	-
64	375495.45	2157708.30	Аналитический	0.05	-
65	375494.37	2157706.59	Аналитический	0.05	-
66	375488.02	2157708.50	Аналитический	0.05	-
67	375464.65	2157663.58	Аналитический	0.50	-
68	375358.68	2157485.29	Аналитический	0.50	-
69	375358.54	2157481.41	Аналитический	0.50	-
70	375357.99	2157475.90	Аналитический	0.50	-
71	375361.21	2157470.57	Аналитический	0.50	-
72	375367.23	2157464.86	Аналитический	0.50	-
73	375397.80	2157440.01	Аналитический	0.50	-
74	375421.72	2157420.64	Аналитический	0.50	-
75	375433.98	2157408.86	Аналитический	0.50	-
76	375445.02	2157395.00	Аналитический	0.50	-
77	375451.89	2157376.85	Аналитический	0.50	-
78	375454.62	2157347.36	Аналитический	0.50	-
79	375487.52	2157258.61	Картометрический	1.00	-
57	375497.68	2157234.20	Картометрический	1.00	-
80	375351.00	2157489.86	Аналитический	0.50	-
81	375456.89	2157667.62	Аналитический	0.50	-
82	375476.24	2157721.53	Аналитический	0.50	-
83	375198.95	2157846.73	Аналитический	0.50	-

1	2	3	4	5	6
84	375071.34	2157680.04	Аналитический	0.50	-
85	375184.96	2157565.77	Аналитический	0.50	-
86	375203.59	2157588.41	Аналитический	0.50	-
87	375350.67	2157489.31	Аналитический	0.50	-
80	375351.00	2157489.86	Аналитический	0.50	-
88	374863.60	2156819.32	Аналитический	0.10	-
89	374983.44	2157010.32	Аналитический	0.10	-
90	374982.26	2157024.65	Аналитический	0.10	-
91	374978.55	2157069.85	Аналитический	0.10	-
92	374908.99	2157185.38	Аналитический	0.10	-
93	375014.47	2157360.79	Аналитический	0.10	-
94	375016.07	2157398.37	Аналитический	0.10	-
95	374995.63	2157416.58	Аналитический	0.10	-
96	374722.95	2157420.65	Аналитический	0.10	-
97	374573.97	2157216.90	Аналитический	0.10	-
98	374626.31	2157178.64	Аналитический	0.50	-
99	374537.77	2157057.55	Аналитический	0.50	-
88	374863.60	2156819.32	Аналитический	0.10	-
100	374952.62	2157925.88	Аналитический	0.50	-
101	374658.60	2158136.35	Аналитический	0.50	-
102	374197.62	2158465.93	Аналитический	0.50	-
103	374197.60	2158465.94	Аналитический	0.50	-
104	374197.37	2158466.12	Аналитический	0.50	-
105	374039.24	2158247.95	Аналитический	0.50	-
106	374186.58	2158141.01	Аналитический	0.50	-
107	374145.82	2158080.26	Аналитический	0.50	-
108	374600.28	2157795.00	Аналитический	0.50	-
109	374613.05	2157811.19	Аналитический	0.50	-
110	374649.89	2157782.66	Аналитический	0.50	-
111	374676.13	2157815.60	Аналитический	0.50	-
112	374806.80	2157715.65	Аналитический	0.50	-
113	374794.55	2157700.71	Аналитический	0.50	-
114	374785.69	2157689.92	Аналитический	0.50	-
115	374832.71	2157704.07	Аналитический	0.50	-
116	374856.88	2157742.03	Аналитический	0.50	-
117	374878.29	2157797.22	Аналитический	0.50	-
118	374945.99	2157900.15	Аналитический	0.50	-
100	374952.62	2157925.88	Аналитический	0.50	-

3. Сведения о характерных точках части (частей) границы объекта

Обозначение характерных точек части границы	Координаты, м		Метод определения координат характерной точки	Средняя квадратическая погрешность положения характерной точки (Mt), м	Описание обозначения точки на местности (при наличии)
	X	Y			
1	2	3	4	5	6
Часть №					
-	-	-	-	-	-

Рисунок 1
План границ объектов



В масштабе 1:1000
— граница территории объектов
— граница территории объектов
— граница территории объектов

Масштаб 1:1000

Информация о документе: наименование документа
Дата документа: 25.08.2019
Исполнитель: ООО «Специализированная проектная организация»



ОПИСАНИЕ МЕСТОПОЛОЖЕНИЯ ГРАНИЦ

Зона улиц, дорог, инженерной и транспортной инфраструктуры - ИТ1

(наименование объекта, местоположение границ которого описано

(далее - объект)

Раздел 1

Сведения об объекте		
№ п/п	Характеристики объекта	Описание характеристик
1	2	3
1	Местоположение объекта	Воронежская область, Павловский муниципальный район, Елизаветовское сельское поселение
2	Площадь объекта \pm величина погрешности определения площади ($P \pm \Delta P$)	1137970 \pm 18668 м ²
3	Иные характеристики объекта	-

Раздел 2

Сведения о местоположении границ объекта					
1. Система координат: -					
2. Сведения о характерных точках границ объекта					
Обозначение характерных точек границ	Координаты, м		Метод определения координат характерной точки	Средняя квадратическая погрешность положения характерной точки (Mt), м	Описание обозначения точки на местности (при наличии)
	X	Y			
1	2	3	4	5	6
-	-	-	-	-	-
3. Сведения о характерных точках части (частей) границы объекта					
Обозначение характерных точек части границы	Координаты, м		Метод определения координат характерной точки	Средняя квадратическая погрешность положения характерной точки (Mt), м	Описание обозначения точки на местности (при наличии)
	X	Y			
1	2	3	4	5	6
Часть №					
-	-	-	-	-	-

Раздел 3

Сведения о местоположении измененных (уточненных) границ объекта							
1. Система координат: МСК - 36, зона 2							
2. Сведения о характерных точках границ объекта							
Обозначение характерных точек границ	Существующие координаты, м		Измененные (уточненные) координаты, м		Метод определения координат характерной точки	Средняя квадратическая погрешность положения характерной точки (Mt), м	Описание обозначения точки на местности (при наличии)
	X	Y	X	Y			
1	2	3	4	5	6	7	8
1	-	-	383040.23	2160739.54	Аналитический	0.30	-
2	-	-	383023.69	2160753.40	Аналитический	0.30	-
3	-	-	382955.58	2160694.47	Аналитический	0.30	-
4	-	-	382775.69	2160538.84	Аналитический	0.30	-
5	-	-	382629.32	2160410.12	Аналитический	0.30	-
6	-	-	382485.94	2160284.04	Аналитический	0.30	-
7	-	-	382440.42	2160246.63	Аналитический	0.30	-
8	-	-	382392.11	2160212.63	Аналитический	0.30	-
9	-	-	382194.98	2160105.30	Аналитический	0.30	-
10	-	-	382185.26	2160100.58	Аналитический	0.30	-
11	-	-	382045.58	2160027.62	Аналитический	0.30	-
12	-	-	381885.43	2159943.97	Аналитический	0.30	-
13	-	-	381675.00	2159835.33	Аналитический	0.30	-
14	-	-	381605.22	2159796.32	Аналитический	0.30	-
15	-	-	381507.63	2159735.46	Аналитический	0.30	-
16	-	-	381366.96	2159647.76	Аналитический	0.30	-
17	-	-	381205.04	2159546.81	Аналитический	0.30	-
18	-	-	381078.01	2159467.61	Аналитический	0.30	-
19	-	-	380992.52	2159412.54	Аналитический	0.30	-
20	-	-	380774.96	2159261.67	Аналитический	0.30	-
21	-	-	380694.44	2159206.80	Аналитический	0.30	-
22	-	-	380553.47	2159110.73	Аналитический	0.30	-
23	-	-	380503.99	2159074.42	Аналитический	0.30	-
24	-	-	380499.91	2159072.69	Аналитический	0.30	-
25	-	-	380497.19	2159072.73	Аналитический	0.30	-

1	2	3	4	5	6	7	8
26	-	-	380494.81	2159074.09	Аналитический	0.30	-
27	-	-	380493.08	2159075.85	Аналитический	0.30	-
28	-	-	380484.59	2159069.42	Аналитический	0.30	-
29	-	-	380497.67	2159049.15	Аналитический	0.30	-
30	-	-	380504.58	2159038.45	Аналитический	0.30	-
31	-	-	380502.23	2159045.11	Аналитический	0.30	-
32	-	-	380502.62	2159046.46	Аналитический	0.30	-
33	-	-	380503.57	2159046.85	Аналитический	0.30	-
34	-	-	380506.51	2159046.08	Аналитический	0.30	-
35	-	-	380516.57	2159053.07	Аналитический	0.30	-
36	-	-	380514.53	2159057.87	Аналитический	0.30	-
37	-	-	380595.92	2159113.30	Аналитический	0.30	-
38	-	-	380599.22	2159113.72	Аналитический	0.30	-
39	-	-	380602.53	2159112.05	Аналитический	0.30	-
40	-	-	380606.82	2159107.00	Аналитический	0.30	-
41	-	-	380617.94	2159115.29	Аналитический	0.30	-
42	-	-	380614.29	2159121.90	Аналитический	0.30	-
43	-	-	380614.21	2159124.62	Аналитический	0.30	-
44	-	-	380616.19	2159127.51	Аналитический	0.30	-
45	-	-	380702.74	2159186.82	Аналитический	0.30	-
46	-	-	380779.97	2159239.75	Аналитический	0.30	-
47	-	-	380784.03	2159240.34	Аналитический	0.30	-
48	-	-	380786.97	2159239.28	Аналитический	0.30	-
49	-	-	380790.68	2159234.96	Аналитический	0.30	-
50	-	-	380801.75	2159241.78	Аналитический	0.30	-
51	-	-	380799.01	2159247.03	Аналитический	0.30	-
52	-	-	380798.99	2159250.99	Аналитический	0.30	-
53	-	-	380801.17	2159254.28	Аналитический	0.30	-
54	-	-	380999.39	2159390.53	Аналитический	0.30	-
55	-	-	381095.83	2159454.56	Аналитический	0.30	-
56	-	-	381214.45	2159528.46	Аналитический	0.30	-
57	-	-	381375.57	2159628.84	Аналитический	0.30	-
58	-	-	381517.51	2159717.26	Аналитический	0.30	-
59	-	-	381615.98	2159778.61	Аналитический	0.30	-
60	-	-	381690.52	2159819.79	Аналитический	0.30	-
61	-	-	381896.53	2159924.39	Аналитический	0.30	-

1	2	3	4	5	6	7	8
62	-	-	382054.91	2160006.60	Аналитический	0.30	-
63	-	-	382196.41	2160080.04	Аналитический	0.30	-
64	-	-	382205.91	2160085.15	Аналитический	0.30	-
65	-	-	382410.61	2160199.71	Аналитический	0.30	-
66	-	-	382453.45	2160230.54	Аналитический	0.30	-
67	-	-	382503.12	2160270.21	Аналитический	0.30	-
68	-	-	382641.64	2160390.58	Аналитический	0.30	-
69	-	-	382786.30	2160516.29	Аналитический	0.30	-
70	-	-	382790.19	2160517.73	Аналитический	0.30	-
71	-	-	382794.91	2160517.96	Аналитический	0.30	-
72	-	-	382809.45	2160514.14	Аналитический	0.30	-
73	-	-	382824.18	2160527.29	Аналитический	0.30	-
74	-	-	382819.43	2160537.02	Аналитический	0.30	-
75	-	-	382818.59	2160542.52	Аналитический	0.30	-
76	-	-	382821.79	2160547.91	Аналитический	0.30	-
77	-	-	382968.28	2160676.42	Аналитический	0.30	-
1	-	-	383040.23	2160739.54	Аналитический	0.30	-
78	381945.93	2158858.16	-	-	Картометрический	1.00	-
79	382161.30	2159147.25	-	-	Картометрический	1.00	-
80	382205.51	2159481.21	-	-	Картометрический	1.00	-
81	382113.01	2159492.45	-	-	Картометрический	1.00	-
82	382064.27	2159186.77	-	-	Картометрический	1.00	-
83	381875.99	2158942.27	-	-	Картометрический	1.00	-
84	381908.63	2158901.37	-	-	Картометрический	1.00	-
78	381945.93	2158858.16	-	-	Картометрический	1.00	-
85	-	-	382383.90	2156464.85	Картометрический	5.00	-
86	-	-	382413.56	2156527.78	Аналитический	0.50	-
87	-	-	382409.71	2156545.50	Аналитический	0.50	-
88	-	-	382407.86	2156563.39	Аналитический	0.50	-
89	-	-	382383.87	2156566.01	Аналитический	0.50	-
90	-	-	382221.02	2156583.82	Картометрический	5.00	-
91	-	-	382174.65	2156591.39	Картометрический	5.00	-
92	-	-	382097.68	2156603.96	Картометрический	5.00	-
93	-	-	381994.02	2156615.54	Аналитический	0.50	-

1	2	3	4	5	6	7	8
94	-	-	381961.56	2156620.79	Аналитический	0.50	-
95	-	-	381905.75	2156629.84	Аналитический	0.50	-
96	-	-	381869.71	2156635.65	Аналитический	0.50	-
97	-	-	381862.23	2156641.77	Картометрический	5.00	-
98	-	-	381598.60	2156686.74	Картометрический	5.00	-
99	-	-	381346.86	2156720.93	Аналитический	0.50	-
100	-	-	381345.23	2156721.15	Аналитический	0.50	-
101	-	-	381342.80	2156721.57	Аналитический	0.50	-
102	-	-	381198.22	2156746.35	Картометрический	5.00	-
103	-	-	381123.25	2156758.53	Картометрический	5.00	-
104	-	-	380750.02	2156819.19	Картометрический	5.00	-
105	-	-	380697.66	2156858.83	Картометрический	5.00	-
106	-	-	380698.01	2156876.80	Картометрический	5.00	-
107	-	-	380725.69	2156922.38	Картометрический	5.00	-
108	-	-	380735.42	2156928.45	Картометрический	5.00	-
109	-	-	380755.87	2156934.34	Картометрический	5.00	-
110	-	-	380790.93	2156952.35	Картометрический	5.00	-
111	-	-	380795.76	2156957.94	Картометрический	5.00	-
112	-	-	380790.46	2156976.61	Картометрический	5.00	-
113	-	-	380782.28	2156978.52	Картометрический	5.00	-
114	-	-	380742.72	2156973.75	Картометрический	5.00	-
115	-	-	380721.95	2156965.26	Картометрический	5.00	-
116	-	-	380703.10	2156958.19	Картометрический	5.00	-
117	-	-	380692.84	2156954.34	Картометрический	5.00	-
118	-	-	380666.73	2156935.58	Картометрический	5.00	-
119	-	-	380643.89	2156910.35	Картометрический	5.00	-
120	-	-	380631.26	2156877.58	Картометрический	5.00	-
121	-	-	380619.60	2156881.25	Картометрический	5.00	-
122	-	-	380610.23	2156880.87	Картометрический	5.00	-
123	-	-	380576.30	2156879.51	Аналитический	0.50	-
124	-	-	380567.30	2156879.16	Аналитический	0.50	-
125	-	-	380567.29	2156879.16	Аналитический	0.50	-
126	-	-	380559.30	2156878.84	Аналитический	0.50	-
127	-	-	380559.29	2156878.84	Аналитический	0.50	-
128	-	-	380543.83	2156878.22	Аналитический	0.50	-
129	-	-	380543.82	2156878.22	Аналитический	0.50	-

1	2	3	4	5	6	7	8
130	-	-	380535.42	2156877.89	Аналитический	0.50	-
131	-	-	380535.41	2156877.89	Аналитический	0.50	-
132	-	-	380526.71	2156877.54	Аналитический	0.50	-
133	-	-	380526.70	2156877.54	Аналитический	0.50	-
134	-	-	380517.71	2156877.18	Аналитический	0.50	-
135	-	-	380517.70	2156877.18	Аналитический	0.50	-
136	-	-	380508.73	2156876.82	Аналитический	0.50	-
137	-	-	380499.50	2156876.46	Аналитический	0.50	-
138	-	-	380499.49	2156876.46	Аналитический	0.50	-
139	-	-	380474.20	2156875.45	Аналитический	0.50	-
140	-	-	380471.69	2156875.86	Аналитический	0.50	-
141	-	-	380471.68	2156875.86	Аналитический	0.50	-
142	-	-	380462.19	2156877.43	Аналитический	0.50	-
143	-	-	380462.18	2156877.43	Аналитический	0.50	-
144	-	-	380452.98	2156878.95	Картометрический	5.00	-
145	-	-	380452.30	2156879.06	Картометрический	5.00	-
146	-	-	380443.64	2156879.54	Картометрический	5.00	-
147	-	-	380443.63	2156879.54	Картометрический	5.00	-
148	-	-	380434.21	2156880.06	Картометрический	5.00	-
149	-	-	380434.20	2156880.06	Картометрический	5.00	-
150	-	-	380424.81	2156880.58	Картометрический	5.00	-
151	-	-	380424.80	2156880.58	Картометрический	5.00	-
152	-	-	380415.44	2156881.10	Картометрический	5.00	-
153	-	-	380415.43	2156881.10	Картометрический	5.00	-
154	-	-	380406.11	2156881.62	Картометрический	5.00	-
155	-	-	380406.10	2156881.61	Картометрический	5.00	-
156	-	-	380397.04	2156882.12	Картометрический	5.00	-
157	-	-	380397.03	2156882.12	Картометрический	5.00	-
158	-	-	380387.55	2156882.64	Картометрический	5.00	-
159	-	-	380387.54	2156882.64	Картометрический	5.00	-
160	-	-	380369.37	2156883.65	Картометрический	5.00	-
161	-	-	380369.36	2156883.65	Картометрический	5.00	-
162	-	-	380360.41	2156884.14	Картометрический	5.00	-
163	-	-	380360.40	2156884.14	Картометрический	5.00	-
164	-	-	380351.50	2156884.64	Картометрический	5.00	-
165	-	-	380351.49	2156884.63	Картометрический	5.00	-

1	2	3	4	5	6	7	8
166	-	-	380342.63	2156885.12	Картометрический	5.00	-
167	-	-	380342.62	2156885.12	Картометрический	5.00	-
168	-	-	380325.07	2156886.10	Картометрический	5.00	-
169	-	-	380322.45	2156886.24	Картометрический	5.00	-
170	-	-	380308.68	2156888.53	Картометрический	5.00	-
171	-	-	380308.67	2156888.53	Картометрический	5.00	-
172	-	-	380300.15	2156889.95	Картометрический	5.00	-
173	-	-	380300.14	2156889.95	Картометрический	5.00	-
174	-	-	380291.64	2156891.36	Картометрический	5.00	-
175	-	-	380291.64	2156891.39	Картометрический	5.00	-
176	-	-	380274.91	2156894.15	Картометрический	5.00	-
177	-	-	380179.23	2156910.08	Картометрический	5.00	-
178	-	-	380150.59	2156914.70	Картометрический	5.00	-
179	-	-	380088.07	2156924.84	Картометрический	5.00	-
180	-	-	380088.06	2156924.84	Картометрический	5.00	-
181	-	-	380033.75	2156933.66	Картометрический	5.00	-
182	-	-	380030.73	2156934.14	Картометрический	5.00	-
183	-	-	380002.15	2156938.78	Картометрический	5.00	-
184	-	-	379970.57	2156943.90	Картометрический	5.00	-
185	-	-	379931.08	2156950.30	Картометрический	5.00	-
186	-	-	379907.39	2156954.14	Картометрический	5.00	-
187	-	-	379889.32	2156957.07	Картометрический	5.00	-
188	-	-	379884.21	2156957.90	Картометрический	5.00	-
189	-	-	379881.42	2156958.30	Картометрический	5.00	-
190	-	-	379871.14	2156959.81	Картометрический	5.00	-
191	-	-	379871.79	2156964.95	Картометрический	5.00	-
192	-	-	379821.09	2156973.36	Картометрический	5.00	-
193	-	-	379773.56	2156981.24	Картометрический	5.00	-
194	-	-	379769.60	2156981.89	Картометрический	5.00	-
195	-	-	379670.22	2156994.93	Картометрический	1.00	-
196	-	-	379575.56	2157007.59	Картометрический	1.00	-
197	-	-	379560.23	2157022.84	Картометрический	1.00	-
198	-	-	379544.28	2157056.42	Картометрический	1.00	-
199	-	-	379531.07	2157050.81	Картометрический	1.00	-
200	-	-	379524.74	2157069.76	Картометрический	1.00	-
201	-	-	379516.93	2157085.77	Картометрический	1.00	-

1	2	3	4	5	6	7	8
202	-	-	379505.35	2157104.09	Картометрический	1.00	-
203	-	-	379500.59	2157110.82	Картометрический	1.00	-
204	-	-	379498.09	2157122.57	Картометрический	1.00	-
205	-	-	379491.50	2157131.00	Картометрический	1.00	-
206	-	-	379482.96	2157139.40	Картометрический	1.00	-
207	-	-	379466.88	2157151.29	Картометрический	1.00	-
208	-	-	379449.35	2157161.48	Картометрический	1.00	-
209	-	-	379430.54	2157169.80	Картометрический	1.00	-
210	-	-	379411.94	2157175.66	Картометрический	1.00	-
211	-	-	379392.97	2157179.33	Картометрический	1.00	-
212	-	-	379371.48	2157181.14	Картометрический	1.00	-
213	-	-	379352.43	2157180.78	Картометрический	1.00	-
214	-	-	379329.37	2157177.73	Картометрический	1.00	-
215	-	-	379310.27	2157172.92	Картометрический	1.00	-
216	-	-	379290.96	2157165.72	Картометрический	1.00	-
217	-	-	379272.71	2157156.48	Картометрический	1.00	-
218	-	-	379256.06	2157145.65	Картометрический	1.00	-
219	-	-	379240.64	2157133.06	Картометрический	1.00	-
220	-	-	379226.08	2157118.23	Картометрический	1.00	-
221	-	-	379214.11	2157102.86	Картометрический	1.00	-
222	-	-	379167.63	2157045.67	Картометрический	1.00	-
223	-	-	379163.74	2157041.92	Картометрический	1.00	-
224	-	-	379155.73	2157050.11	Картометрический	1.00	-
225	-	-	379115.28	2157026.58	Картометрический	1.00	-
226	-	-	379114.25	2157025.98	Картометрический	1.00	-
227	-	-	379109.70	2157025.24	Картометрический	1.00	-
228	-	-	379049.28	2157015.44	Картометрический	1.00	-
229	-	-	378947.92	2157003.14	Картометрический	1.00	-
230	-	-	378959.24	2156997.73	Картометрический	1.00	-
231	-	-	379144.76	2156909.21	Картометрический	1.00	-
232	-	-	379205.79	2156905.21	Картометрический	1.00	-
233	-	-	379245.72	2156929.73	Картометрический	1.00	-
234	-	-	379298.07	2156949.21	Картометрический	1.00	-
235	-	-	379416.17	2156604.45	Картометрический	1.00	-
236	-	-	379437.64	2156608.61	Картометрический	1.00	-
237	-	-	379454.64	2156614.26	Картометрический	1.00	-

1	2	3	4	5	6	7	8
238	-	-	379481.47	2156626.28	Картометрический	1.00	-
239	-	-	379482.87	2156623.81	Картометрический	1.00	-
240	-	-	379492.91	2156628.88	Картометрический	1.00	-
241	-	-	379492.03	2156632.07	Картометрический	1.00	-
242	-	-	379496.01	2156634.93	Картометрический	1.00	-
243	-	-	379514.44	2156647.97	Картометрический	1.00	-
244	-	-	379529.30	2156660.78	Картометрический	1.00	-
245	-	-	379541.68	2156674.28	Картометрический	1.00	-
246	-	-	379552.02	2156687.32	Картометрический	1.00	-
247	-	-	379571.88	2156716.90	Картометрический	1.00	-
248	-	-	379583.60	2156736.32	Картометрический	1.00	-
249	-	-	379628.09	2156812.17	Картометрический	1.00	-
250	-	-	379630.13	2156811.09	Картометрический	1.00	-
251	-	-	379635.58	2156820.89	Картометрический	5.00	-
252	-	-	379633.69	2156822.04	Картометрический	5.00	-
253	-	-	379648.93	2156847.32	Картометрический	5.00	-
254	-	-	379652.65	2156844.77	Картометрический	5.00	-
255	-	-	379671.28	2156870.57	Картометрический	5.00	-
256	-	-	379692.94	2156886.73	Картометрический	5.00	-
257	-	-	379719.66	2156900.27	Картометрический	5.00	-
258	-	-	379760.09	2156905.40	Картометрический	5.00	-
259	-	-	379807.00	2156898.88	Картометрический	5.00	-
260	-	-	379856.59	2156891.97	Картометрический	5.00	-
261	-	-	379855.77	2156885.42	Картометрический	5.00	-
262	-	-	379866.29	2156883.70	Аналитический	0.50	-
263	-	-	379866.31	2156883.70	Аналитический	0.50	-
264	-	-	379874.20	2156882.40	Аналитический	0.50	-
265	-	-	379892.74	2156879.37	Аналитический	0.50	-
266	-	-	379916.43	2156875.50	Картометрический	5.00	-
267	-	-	379955.89	2156869.03	Картометрический	5.00	-
268	-	-	379987.47	2156863.86	Картометрический	5.00	-
269	-	-	380019.06	2156858.70	Картометрический	5.00	-
270	-	-	380019.07	2156858.70	Картометрический	5.00	-
271	-	-	380073.57	2156849.80	Картометрический	5.00	-
272	-	-	380073.58	2156849.79	Картометрический	5.00	-
273	-	-	380099.20	2156845.62	Картометрический	5.00	-

1	2	3	4	5	6	7	8
274	-	-	380136.37	2156839.62	Картометрический	5.00	-
275	-	-	380201.85	2156828.92	Картометрический	5.00	-
276	-	-	380262.42	2156819.12	Картометрический	5.00	-
277	-	-	380262.44	2156819.18	Картометрический	5.00	-
278	-	-	380279.19	2156816.41	Картометрический	5.00	-
279	-	-	380279.20	2156816.44	Картометрический	5.00	-
280	-	-	380287.70	2156815.05	Картометрический	5.00	-
281	-	-	380287.71	2156815.05	Картометрический	5.00	-
282	-	-	380296.23	2156813.66	Картометрический	5.00	-
283	-	-	380296.24	2156813.66	Картометрический	5.00	-
284	-	-	380304.12	2156812.37	Картометрический	5.00	-
285	-	-	380312.83	2156811.06	Картометрический	5.00	-
286	-	-	380330.14	2156808.45	Картометрический	5.00	-
287	-	-	380330.15	2156808.45	Картометрический	5.00	-
288	-	-	380338.87	2156807.14	Картометрический	5.00	-
289	-	-	380338.88	2156807.14	Картометрический	5.00	-
290	-	-	380347.64	2156805.82	Картометрический	5.00	-
291	-	-	380347.65	2156805.82	Картометрический	5.00	-
292	-	-	380356.47	2156804.49	Картометрический	5.00	-
293	-	-	380356.48	2156804.49	Картометрический	5.00	-
294	-	-	380374.38	2156801.79	Картометрический	5.00	-
295	-	-	380374.39	2156801.79	Картометрический	5.00	-
296	-	-	380383.66	2156800.40	Картометрический	5.00	-
297	-	-	380383.66	2156800.39	Картометрический	5.00	-
298	-	-	380392.65	2156799.04	Картометрический	5.00	-
299	-	-	380392.66	2156799.04	Картометрический	5.00	-
300	-	-	380401.84	2156797.66	Картометрический	5.00	-
301	-	-	380401.85	2156797.66	Картометрический	5.00	-
302	-	-	380411.07	2156796.27	Картометрический	5.00	-
303	-	-	380411.08	2156796.27	Картометрический	5.00	-
304	-	-	380420.34	2156794.88	Картометрический	5.00	-
305	-	-	380420.35	2156794.88	Картометрический	5.00	-
306	-	-	380429.61	2156793.49	Картометрический	5.00	-
307	-	-	380429.62	2156793.48	Картометрический	5.00	-
308	-	-	380438.83	2156792.09	Картометрический	5.00	-
309	-	-	380438.84	2156792.09	Картометрический	5.00	-

1	2	3	4	5	6	7	8
310	-	-	380446.44	2156790.95	Картометрический	5.00	-
311	-	-	380448.06	2156790.71	Аналитический	0.50	-
312	-	-	380448.07	2156790.71	Аналитический	0.50	-
313	-	-	380450.34	2156790.36	Аналитический	0.50	-
314	-	-	380457.49	2156789.24	Аналитический	0.50	-
315	-	-	380457.50	2156789.24	Аналитический	0.50	-
316	-	-	380484.60	2156784.98	Аналитический	0.50	-
317	-	-	380484.61	2156784.98	Аналитический	0.50	-
318	-	-	380493.53	2156783.58	Аналитический	0.50	-
319	-	-	380502.23	2156782.21	Аналитический	0.50	-
320	-	-	380502.24	2156782.21	Аналитический	0.50	-
321	-	-	380510.90	2156780.85	Аналитический	0.50	-
322	-	-	380510.91	2156780.85	Аналитический	0.50	-
323	-	-	380519.34	2156779.53	Аналитический	0.50	-
324	-	-	380519.34	2156779.52	Аналитический	0.50	-
325	-	-	380527.51	2156778.24	Аналитический	0.50	-
326	-	-	380527.52	2156778.24	Аналитический	0.50	-
327	-	-	380542.83	2156775.84	Аналитический	0.50	-
328	-	-	380542.84	2156775.84	Аналитический	0.50	-
329	-	-	380550.61	2156774.62	Аналитический	0.50	-
330	-	-	380550.61	2156774.61	Аналитический	0.50	-
331	-	-	380558.99	2156773.30	Аналитический	0.50	-
332	-	-	380586.38	2156754.97	Картометрический	5.00	-
333	-	-	380604.06	2156741.75	Картометрический	5.00	-
334	-	-	380608.28	2156740.96	Картометрический	5.00	-
335	-	-	380607.45	2156737.81	Картометрический	5.00	-
336	-	-	380605.50	2156715.98	Картометрический	5.00	-
337	-	-	380604.53	2156690.64	Картометрический	5.00	-
338	-	-	380604.07	2156640.06	Картометрический	5.00	-
339	-	-	380597.85	2156614.54	Картометрический	5.00	-
340	-	-	380597.80	2156613.95	Картометрический	5.00	-
341	-	-	380600.03	2156562.59	Картометрический	5.00	-
342	-	-	380602.94	2156554.55	Картометрический	5.00	-
343	-	-	380622.24	2156551.50	Картометрический	5.00	-
344	-	-	380627.27	2156558.66	Картометрический	5.00	-
345	-	-	380645.44	2156606.57	Картометрический	5.00	-

1	2	3	4	5	6	7	8
346	-	-	380647.19	2156631.22	Картометрический	5.00	-
347	-	-	380670.38	2156705.54	Картометрический	5.00	-
348	-	-	380673.20	2156717.05	Картометрический	5.00	-
349	-	-	380674.68	2156728.93	Картометрический	5.00	-
350	-	-	380729.56	2156744.37	Картометрический	5.00	-
351	-	-	380905.01	2156714.35	Картометрический	5.00	-
352	-	-	380911.49	2156713.32	Картометрический	5.00	-
353	-	-	380991.86	2156700.54	Картометрический	5.00	-
354	-	-	381138.95	2156677.10	Картометрический	5.00	-
355	-	-	381139.93	2156682.37	Картометрический	5.00	-
356	-	-	381240.15	2156665.55	Картометрический	5.00	-
357	-	-	381349.19	2156646.54	Аналитический	0.50	-
358	-	-	381353.26	2156645.83	Аналитический	0.50	-
359	-	-	381387.90	2156639.79	Картометрический	5.00	-
360	-	-	381412.84	2156635.00	Картометрический	5.00	-
361	-	-	381426.97	2156627.15	Картометрический	5.00	-
362	-	-	381456.81	2156623.98	Картометрический	5.00	-
363	-	-	381457.07	2156626.50	Картометрический	5.00	-
364	-	-	381530.34	2156612.41	Картометрический	5.00	-
365	-	-	381529.76	2156605.33	Картометрический	5.00	-
366	-	-	381536.59	2156604.10	Картометрический	5.00	-
367	-	-	381567.97	2156601.25	Картометрический	5.00	-
368	-	-	381597.55	2156600.04	Картометрический	5.00	-
369	-	-	381829.60	2156562.06	Картометрический	5.00	-
370	-	-	381848.98	2156560.43	Картометрический	5.00	-
371	-	-	381864.12	2156563.79	Картометрический	5.00	-
372	-	-	381874.11	2156562.16	Картометрический	5.00	-
373	-	-	381967.89	2156546.81	Аналитический	0.50	-
374	-	-	381991.80	2156542.86	Аналитический	0.50	-
375	-	-	381998.07	2156541.83	Аналитический	0.50	-
376	-	-	382022.60	2156537.82	Аналитический	0.50	-
377	-	-	382040.55	2156534.87	Аналитический	0.50	-
378	-	-	382050.03	2156533.31	Аналитический	0.50	-
379	-	-	382067.03	2156530.52	Картометрический	5.00	-
380	-	-	382083.56	2156517.35	Картометрический	5.00	-
381	-	-	382177.27	2156502.28	Картометрический	5.00	-

1	2	3	4	5	6	7	8
382	-	-	382247.62	2156490.96	Картометрический	5.00	-
383	-	-	382246.42	2156483.87	Картометрический	5.00	-
384	-	-	382314.03	2156475.14	Картометрический	5.00	-
385	-	-	382327.86	2156477.54	Картометрический	5.00	-
386	-	-	382330.92	2156472.96	Картометрический	5.00	-
387	-	-	382357.05	2156469.58	Картометрический	5.00	-
85	-	-	382383.90	2156464.85	Картометрический	5.00	-
388	-	-	378937.61	2157001.89	Картометрический	1.00	-
389	-	-	378924.86	2157000.34	Картометрический	1.00	-
390	-	-	378860.47	2156993.69	Картометрический	1.00	-
391	-	-	378812.83	2156994.28	Картометрический	1.00	-
392	-	-	378801.84	2156994.79	Картометрический	1.00	-
393	-	-	378797.40	2156995.08	Картометрический	1.00	-
394	-	-	378816.92	2157203.75	Картометрический	1.00	-
395	-	-	378817.38	2157204.11	Картометрический	1.00	-
396	-	-	378818.36	2157204.31	Картометрический	1.00	-
397	-	-	378822.08	2157203.85	Картометрический	1.00	-
398	-	-	378824.94	2157204.59	Картометрический	1.00	-
399	-	-	378826.76	2157205.68	Картометрический	1.00	-
400	-	-	378828.64	2157207.81	Картометрический	1.00	-
401	-	-	378829.51	2157209.75	Картометрический	1.00	-
402	-	-	378830.06	2157213.22	Картометрический	1.00	-
403	-	-	378829.71	2157217.43	Картометрический	1.00	-
404	-	-	378828.29	2157221.42	Картометрический	1.00	-
405	-	-	378825.89	2157224.90	Картометрический	1.00	-
406	-	-	378822.69	2157227.65	Картометрический	1.00	-
407	-	-	378818.88	2157229.49	Картометрический	1.00	-
408	-	-	378814.69	2157230.11	Картометрический	1.00	-
409	-	-	378810.48	2157229.86	Картометрический	1.00	-
410	-	-	378809.42	2157229.85	Картометрический	1.00	-
411	-	-	378804.69	2157229.75	Картометрический	1.00	-
412	-	-	378799.76	2157229.83	Картометрический	1.00	-
413	-	-	378796.28	2157230.11	Картометрический	1.00	-
414	-	-	378789.12	2157229.81	Картометрический	1.00	-
415	-	-	378782.13	2157228.26	Картометрический	1.00	-

1	2	3	4	5	6	7	8
416	-	-	378775.51	2157225.52	Картометрический	1.00	-
417	-	-	378769.48	2157221.66	Картометрический	1.00	-
418	-	-	378764.21	2157216.81	Картометрический	1.00	-
419	-	-	378759.86	2157211.12	Картометрический	1.00	-
420	-	-	378756.58	2157204.75	Картометрический	1.00	-
421	-	-	378755.34	2157201.55	Картометрический	1.00	-
422	-	-	378754.60	2157199.90	Картометрический	1.00	-
423	-	-	378753.64	2157196.84	Картометрический	1.00	-
424	-	-	378753.74	2157192.71	Картометрический	1.00	-
425	-	-	378755.25	2157188.87	Картометрический	1.00	-
426	-	-	378757.97	2157185.77	Картометрический	1.00	-
427	-	-	378761.58	2157183.78	Картометрический	1.00	-
428	-	-	378765.66	2157183.15	Картометрический	1.00	-
429	-	-	378769.71	2157183.96	Картометрический	1.00	-
430	-	-	378773.24	2157186.08	Картометрический	1.00	-
431	-	-	378775.84	2157189.31	Картометрический	1.00	-
432	-	-	378778.07	2157194.19	Картометрический	1.00	-
433	-	-	378780.68	2157198.76	Картометрический	1.00	-
434	-	-	378783.71	2157203.07	Картометрический	1.00	-
435	-	-	378786.87	2157207.91	Картометрический	1.00	-
436	-	-	378789.11	2157210.43	Картометрический	1.00	-
437	-	-	378770.81	2156996.81	Картометрический	1.00	-
438	-	-	378753.14	2156997.97	Картометрический	1.00	-
439	-	-	378667.01	2156960.42	Картометрический	1.00	-
440	-	-	378525.13	2156934.11	Картометрический	1.00	-
441	-	-	378348.60	2156898.82	Картометрический	1.00	-
442	-	-	378343.95	2156922.14	Картометрический	1.00	-
443	-	-	378291.45	2156754.29	Аналитический	0.10	-
444	-	-	378284.28	2156734.94	Аналитический	0.10	-
445	-	-	378274.70	2156705.66	Аналитический	0.05	-
446	-	-	378268.94	2156688.10	Аналитический	0.05	-
447	-	-	378481.80	2156664.00	Аналитический	0.05	-
448	-	-	378687.53	2156640.14	Аналитический	0.05	-
449	-	-	378733.52	2156634.80	Аналитический	0.50	-
450	-	-	378739.72	2156633.96	Аналитический	0.50	-
451	-	-	378764.42	2156631.00	Аналитический	0.50	-

1	2	3	4	5	6	7	8
452	-	-	378776.75	2156629.56	Аналитический	0.50	-
453	-	-	378777.04	2156606.02	Аналитический	0.50	-
454	-	-	378777.64	2156602.42	Аналитический	0.50	-
455	-	-	378777.76	2156566.04	Аналитический	0.50	-
456	-	-	378776.67	2156561.73	Аналитический	0.50	-
457	-	-	378777.35	2156544.43	Аналитический	0.50	-
458	-	-	378779.84	2156544.42	Аналитический	0.50	-
459	-	-	378779.43	2156558.83	Аналитический	0.50	-
460	-	-	378780.32	2156567.40	Аналитический	0.50	-
461	-	-	378781.77	2156571.75	Аналитический	0.50	-
462	-	-	378786.74	2156569.33	Аналитический	0.50	-
463	-	-	378787.31	2156569.47	Аналитический	0.50	-
464	-	-	378786.83	2156587.20	Аналитический	0.50	-
465	-	-	378778.87	2156586.66	Аналитический	0.50	-
466	-	-	378777.55	2156615.91	Аналитический	0.50	-
467	-	-	378782.28	2156833.46	Аналитический	0.50	-
468	-	-	378793.43	2156952.55	Картометрический	1.00	-
469	-	-	378843.72	2156978.55	Картометрический	1.00	-
470	-	-	378902.54	2156993.17	Картометрический	1.00	-
388	-	-	378937.61	2157001.89	Картометрический	1.00	-
471	-	-	378715.52	2156655.13	Аналитический	0.10	-
472	-	-	378717.97	2156655.28	Аналитический	0.50	-
473	-	-	378719.14	2156697.17	Аналитический	0.50	-
474	-	-	378716.84	2156759.89	Аналитический	0.50	-
475	-	-	378709.62	2156814.11	Аналитический	0.50	-
476	-	-	378701.20	2156860.44	Картометрический	1.00	-
477	-	-	378590.31	2156826.77	Картометрический	1.00	-
478	-	-	378479.98	2156795.93	Картометрический	1.00	-
479	-	-	378480.06	2156793.13	Картометрический	1.00	-
480	-	-	378469.74	2156789.99	Картометрический	1.00	-
481	-	-	378468.10	2156792.60	Картометрический	1.00	-
482	-	-	378460.47	2156790.47	Картометрический	1.00	-
483	-	-	378366.38	2156758.10	Картометрический	1.00	-
484	-	-	378346.32	2156727.02	Картометрический	1.00	-
485	-	-	378318.61	2156724.45	Картометрический	1.00	-

1	2	3	4	5	6	7	8
486	-	-	378292.50	2156720.34	Аналитический	0.05	-
487	-	-	378292.08	2156702.05	Аналитический	0.05	-
488	-	-	378305.30	2156699.31	Аналитический	0.05	-
489	-	-	378363.77	2156692.16	Аналитический	0.05	-
490	-	-	378423.49	2156684.86	Аналитический	0.05	-
491	-	-	378482.58	2156677.64	Аналитический	0.05	-
492	-	-	378541.67	2156670.41	Аналитический	0.05	-
493	-	-	378570.68	2156667.14	Аналитический	0.05	-
494	-	-	378582.61	2156665.80	Аналитический	0.05	-
495	-	-	378623.54	2156661.18	Аналитический	0.05	-
496	-	-	378667.27	2156656.24	Аналитический	0.05	-
497	-	-	378689.01	2156655.45	Аналитический	1.00	-
498	-	-	378699.69	2156654.12	Картометрический	1.00	-
471	-	-	378715.52	2156655.13	Картометрический	1.00	-
499	-	-	378824.38	2157283.98	Аналитический	0.30	-
500	-	-	378833.14	2157377.60	Аналитический	0.30	-
501	-	-	378848.20	2157523.00	Аналитический	0.30	-
502	-	-	378856.57	2157539.23	Аналитический	0.30	-
503	-	-	378857.48	2157564.11	Аналитический	0.30	-
504	-	-	378853.10	2157573.11	Аналитический	0.30	-
505	-	-	378864.94	2157710.01	Аналитический	0.30	-
506	-	-	378871.45	2157754.17	Аналитический	0.30	-
507	-	-	378872.76	2157758.70	Аналитический	0.30	-
508	-	-	378876.68	2157774.58	Аналитический	0.30	-
509	-	-	378881.30	2157780.44	Аналитический	0.30	-
510	-	-	378882.44	2157781.26	Аналитический	0.30	-
511	-	-	378883.68	2157799.70	Аналитический	0.30	-
512	-	-	378909.28	2157826.78	Аналитический	0.30	-
513	-	-	378907.04	2157824.97	Аналитический	0.30	-
514	-	-	378902.67	2157822.92	Аналитический	0.30	-
515	-	-	378894.82	2157820.06	Аналитический	0.30	-
516	-	-	378888.99	2157819.12	Аналитический	0.30	-
517	-	-	378884.50	2157819.95	Аналитический	0.30	-
518	-	-	378879.91	2157823.00	Аналитический	0.30	-
519	-	-	378877.51	2157827.25	Аналитический	0.30	-

1	2	3	4	5	6	7	8
520	-	-	378876.39	2157829.51	Аналитический	0.30	-
521	-	-	378875.86	2157831.26	Аналитический	0.30	-
522	-	-	378874.32	2157846.50	Аналитический	0.30	-
523	-	-	378886.88	2158022.55	Аналитический	0.30	-
524	-	-	378911.32	2158539.99	Аналитический	0.30	-
525	-	-	378901.10	2158593.14	Аналитический	0.30	-
526	-	-	378878.85	2158598.05	Аналитический	0.30	-
527	-	-	378876.03	2158597.49	Аналитический	0.30	-
528	-	-	378874.62	2158595.81	Аналитический	0.30	-
529	-	-	378873.11	2158594.02	Аналитический	0.30	-
530	-	-	378858.30	2158576.42	Аналитический	0.30	-
531	-	-	378846.99	2158555.56	Аналитический	0.30	-
532	-	-	378845.83	2158544.55	Аналитический	0.30	-
533	-	-	378850.36	2158385.55	Аналитический	0.30	-
534	-	-	378852.21	2158320.73	Аналитический	0.30	-
535	-	-	378854.30	2158320.80	Аналитический	0.30	-
536	-	-	378855.13	2158295.81	Аналитический	0.30	-
537	-	-	378852.92	2158295.74	Аналитический	0.30	-
538	-	-	378853.63	2158270.73	Аналитический	0.30	-
539	-	-	378855.95	2158270.82	Аналитический	0.30	-
540	-	-	378856.97	2158253.60	Аналитический	0.30	-
541	-	-	378856.15	2158245.22	Аналитический	0.30	-
542	-	-	378854.35	2158245.22	Аналитический	0.30	-
543	-	-	378855.44	2158207.00	Аналитический	0.30	-
544	-	-	378860.70	2158021.99	Аналитический	0.30	-
545	-	-	378846.39	2157869.33	Аналитический	0.30	-
546	-	-	378842.96	2157816.96	Аналитический	0.30	-
547	-	-	378839.41	2157774.88	Аналитический	0.30	-
548	-	-	378834.16	2157757.89	Аналитический	0.30	-
549	-	-	378831.07	2157747.89	Аналитический	0.30	-
550	-	-	378830.16	2157746.67	Аналитический	0.30	-
551	-	-	378824.25	2157743.23	Аналитический	0.30	-
552	-	-	378825.51	2157727.44	Аналитический	0.30	-
553	-	-	378826.02	2157718.87	Аналитический	0.30	-
554	-	-	378830.19	2157718.10	Аналитический	0.30	-
555	-	-	378832.18	2157717.48	Аналитический	0.30	-

1	2	3	4	5	6	7	8
556	-	-	378832.66	2157716.16	Аналитический	0.30	-
557	-	-	378824.67	2157622.74	Аналитический	0.30	-
558	-	-	378818.13	2157612.05	Аналитический	0.30	-
559	-	-	378815.40	2157597.23	Аналитический	0.30	-
560	-	-	378819.95	2157577.49	Аналитический	0.30	-
561	-	-	378801.55	2157336.66	Аналитический	0.30	-
562	-	-	378795.69	2157286.57	Аналитический	0.30	-
563	-	-	378795.72	2157285.43	Аналитический	0.30	-
564	-	-	378795.85	2157284.33	Аналитический	0.30	-
565	-	-	378796.77	2157281.11	Аналитический	0.30	-
566	-	-	378798.47	2157278.23	Аналитический	0.30	-
567	-	-	378800.83	2157275.87	Аналитический	0.30	-
568	-	-	378802.71	2157274.66	Аналитический	0.30	-
569	-	-	378804.98	2157273.54	Аналитический	0.30	-
570	-	-	378808.84	2157272.86	Аналитический	0.30	-
571	-	-	378812.66	2157272.75	Аналитический	0.30	-
572	-	-	378815.33	2157273.62	Аналитический	0.30	-
573	-	-	378816.53	2157274.13	Аналитический	0.30	-
574	-	-	378819.76	2157276.28	Аналитический	0.30	-
575	-	-	378822.31	2157279.20	Аналитический	0.30	-
576	-	-	378824.01	2157282.67	Аналитический	0.30	-
499	-	-	378824.38	2157283.98	Аналитический	0.30	-
577	-	-	378151.23	2156645.42	Картометрический	1.00	-
578	-	-	378165.19	2156667.50	Картометрический	1.00	-
579	-	-	378174.71	2156688.21	Картометрический	1.00	-
580	-	-	378184.43	2156709.35	Картометрический	1.00	-
581	-	-	378206.56	2156757.45	Картометрический	1.00	-
582	-	-	378212.27	2156774.71	Картометрический	1.00	-
583	-	-	378220.99	2156825.19	Картометрический	1.00	-
584	-	-	378221.00	2156825.20	Картометрический	1.00	-
585	-	-	378230.27	2156878.84	Аналитический	0.50	-
586	-	-	378220.86	2156881.25	Аналитический	0.50	-
587	-	-	378203.37	2156847.39	Аналитический	0.50	-
588	-	-	378147.65	2156822.80	Аналитический	0.50	-
589	-	-	378108.32	2156805.45	Аналитический	0.50	-

1	2	3	4	5	6	7	8
590	-	-	378108.30	2156805.44	Аналитический	0.50	-
591	-	-	378072.60	2156789.68	Аналитический	0.50	-
592	-	-	378033.08	2156772.24	Аналитический	0.50	-
593	-	-	377995.39	2156755.61	Аналитический	0.50	-
594	-	-	377945.55	2156739.15	Аналитический	0.50	-
595	-	-	377945.25	2156734.56	Аналитический	0.05	-
596	-	-	377915.75	2156738.08	Аналитический	0.05	-
597	-	-	377879.12	2156742.46	Аналитический	0.05	-
598	-	-	377842.50	2156746.83	Аналитический	0.05	-
599	-	-	377822.21	2156748.54	Аналитический	0.05	-
600	-	-	377819.41	2156726.00	Аналитический	0.05	-
601	-	-	377827.82	2156724.87	Аналитический	0.05	-
602	-	-	377828.47	2156718.00	Аналитический	0.05	-
603	-	-	377849.25	2156715.26	Аналитический	0.05	-
604	-	-	377852.07	2156717.07	Аналитический	0.05	-
605	-	-	377860.25	2156719.75	Аналитический	0.05	-
606	-	-	377925.50	2156713.91	Аналитический	0.05	-
607	-	-	377943.81	2156712.27	Аналитический	0.05	-
608	-	-	377943.66	2156709.68	Картометрический	1.00	-
609	-	-	377931.47	2156702.98	Картометрический	1.00	-
610	-	-	377907.99	2156690.14	Аналитический	0.50	-
611	-	-	377886.25	2156678.25	Аналитический	0.50	-
612	-	-	377850.80	2156658.87	Аналитический	0.50	-
613	-	-	377797.86	2156625.38	Аналитический	0.10	-
614	-	-	377790.04	2156620.44	Аналитический	0.10	-
615	-	-	377790.06	2156620.44	Аналитический	0.10	-
616	-	-	377788.85	2156619.68	Аналитический	0.10	-
617	-	-	377764.55	2156602.95	Аналитический	0.10	-
618	-	-	377764.54	2156602.94	Аналитический	0.10	-
619	-	-	377730.42	2156579.45	Аналитический	0.10	-
620	-	-	377730.41	2156579.44	Аналитический	0.10	-
621	-	-	377729.14	2156578.57	Аналитический	0.10	-
622	-	-	377681.15	2156547.85	Аналитический	0.10	-
623	-	-	377681.14	2156547.85	Аналитический	0.10	-
624	-	-	377645.57	2156525.08	Аналитический	0.10	-
625	-	-	377645.57	2156525.07	Аналитический	0.10	-

1	2	3	4	5	6	7	8
626	-	-	377610.33	2156502.52	Аналитический	0.10	-
627	-	-	377601.29	2156497.65	Аналитический	0.10	-
628	-	-	377601.28	2156497.65	Аналитический	0.10	-
629	-	-	377557.29	2156473.98	Аналитический	0.10	-
630	-	-	377546.73	2156468.29	Аналитический	0.10	-
631	-	-	377543.00	2156466.28	Аналитический	0.10	-
632	-	-	377526.98	2156457.66	Аналитический	0.10	-
633	-	-	377487.82	2156431.47	Аналитический	0.10	-
634	-	-	377365.44	2156357.53	Аналитический	0.10	-
635	-	-	377288.55	2156320.32	Аналитический	0.10	-
636	-	-	377268.92	2156312.46	Аналитический	0.50	-
637	-	-	377221.96	2156293.63	Картометрический	1.00	-
638	-	-	377195.09	2156282.87	Картометрический	1.00	-
639	-	-	377101.10	2156245.21	Картометрический	1.00	-
640	-	-	377047.43	2156215.96	Картометрический	1.00	-
641	-	-	377002.23	2156198.42	Картометрический	1.00	-
642	-	-	376926.73	2156238.84	Аналитический	0.50	-
643	-	-	376926.72	2156238.84	Аналитический	0.50	-
644	-	-	376924.02	2156240.33	Аналитический	0.50	-
645	-	-	376911.40	2156216.16	Аналитический	0.50	-
646	-	-	377125.44	2156155.02	Аналитический	0.50	-
647	-	-	377155.46	2156146.44	Аналитический	0.10	-
648	-	-	377175.35	2156153.48	Аналитический	0.30	-
649	-	-	377179.55	2156181.00	Аналитический	0.50	-
650	-	-	377214.67	2156197.86	Картометрический	1.00	-
651	-	-	377291.71	2156234.84	Картометрический	1.00	-
652	-	-	377402.29	2156291.51	Картометрический	1.00	-
653	-	-	377404.57	2156292.74	Картометрический	1.00	-
654	-	-	377404.60	2156292.75	Картометрический	1.00	-
655	-	-	377521.12	2156355.10	Аналитический	0.10	-
656	-	-	377518.35	2156359.75	Аналитический	0.10	-
657	-	-	377555.56	2156381.91	Аналитический	0.10	-
658	-	-	377555.57	2156381.91	Аналитический	0.50	-
659	-	-	377559.28	2156384.13	Аналитический	0.50	-
660	-	-	377559.29	2156384.13	Картометрический	1.00	-
661	-	-	377568.17	2156389.42	Картометрический	1.00	-

1	2	3	4	5	6	7	8
662	-	-	377569.84	2156390.43	Аналитический	0.50	-
663	-	-	377621.44	2156421.57	Аналитический	0.50	-
664	-	-	377621.45	2156421.58	Картометрический	1.00	-
665	-	-	377622.10	2156421.97	Картометрический	1.00	-
666	-	-	377682.40	2156459.55	Картометрический	1.00	-
667	-	-	377685.67	2156461.54	Картометрический	1.00	-
668	-	-	377778.18	2156514.41	Картометрический	1.00	-
669	-	-	377778.19	2156514.41	Аналитический	0.50	-
670	-	-	377780.28	2156515.61	Аналитический	0.50	-
671	-	-	377783.52	2156517.47	Аналитический	0.50	-
672	-	-	377837.89	2156542.42	Аналитический	0.50	-
673	-	-	377837.90	2156542.44	Аналитический	0.50	-
674	-	-	377894.99	2156568.64	Аналитический	0.50	-
675	-	-	377899.18	2156570.41	Аналитический	0.50	-
676	-	-	377899.21	2156570.43	Аналитический	0.50	-
677	-	-	377923.22	2156580.57	Картометрический	1.00	-
678	-	-	378024.64	2156621.44	Картометрический	1.00	-
679	-	-	378026.31	2156617.66	Картометрический	1.00	-
680	-	-	378033.92	2156619.74	Картометрический	1.00	-
681	-	-	378137.47	2156652.60	Картометрический	1.00	-
682	-	-	378146.17	2156647.76	Картометрический	1.00	-
577	-	-	378151.23	2156645.42	Картометрический	1.00	-
683	-	-	381401.89	2154690.60	Аналитический	0.30	-
684	-	-	381401.68	2154691.94	Аналитический	0.30	-
685	-	-	381399.76	2154724.99	Аналитический	0.30	-
686	-	-	381398.42	2154728.66	Аналитический	0.30	-
687	-	-	381393.12	2154728.75	Картометрический	1.00	-
688	-	-	381375.81	2154729.04	Аналитический	0.30	-
689	-	-	381375.71	2154723.04	Аналитический	0.30	-
690	-	-	381325.67	2154720.89	Аналитический	0.30	-
691	-	-	381015.73	2154727.10	Аналитический	0.30	-
692	-	-	380786.43	2154730.97	Картометрический	1.00	-
693	-	-	380725.78	2154731.99	Аналитический	0.30	-
694	-	-	380725.61	2154721.99	Аналитический	0.30	-
695	-	-	380710.32	2154721.79	Аналитический	0.30	-

1	2	3	4	5	6	7	8
696	-	-	380712.88	2154706.37	Аналитический	0.30	-
697	-	-	380711.97	2154702.21	Аналитический	0.30	-
698	-	-	380904.60	2154698.97	Аналитический	0.30	-
699	-	-	381375.51	2154691.04	Аналитический	0.30	-
683	-	-	381401.89	2154690.60	Аналитический	0.30	-
700	-	-	378899.40	2158693.07	Аналитический	0.30	-
701	-	-	378899.67	2158695.52	Аналитический	0.30	-
702	-	-	378895.85	2158723.56	Аналитический	0.30	-
703	-	-	378890.54	2158802.86	Аналитический	0.30	-
704	-	-	378882.64	2158920.86	Аналитический	0.30	-
705	-	-	378875.00	2159035.09	Аналитический	0.30	-
706	-	-	378872.19	2159120.39	Аналитический	0.30	-
707	-	-	378868.53	2159225.70	Аналитический	0.30	-
708	-	-	378866.37	2159287.95	Аналитический	0.30	-
709	-	-	378867.03	2159290.76	Аналитический	0.30	-
710	-	-	378868.10	2159292.23	Аналитический	0.30	-
711	-	-	378878.61	2159305.66	Аналитический	0.30	-
712	-	-	378877.41	2159321.10	Аналитический	0.30	-
713	-	-	378867.63	2159329.29	Аналитический	0.30	-
714	-	-	378866.12	2159331.39	Аналитический	0.30	-
715	-	-	378865.41	2159335.09	Аналитический	0.30	-
716	-	-	378862.85	2159416.02	Аналитический	0.30	-
717	-	-	378858.38	2159557.72	Аналитический	0.30	-
718	-	-	378852.83	2159684.01	Аналитический	0.30	-
719	-	-	378846.56	2159794.70	Аналитический	0.30	-
720	-	-	378826.06	2159951.24	Аналитический	0.30	-
721	-	-	378810.76	2160045.74	Аналитический	0.30	-
722	-	-	378792.61	2160157.84	Аналитический	0.30	-
723	-	-	378778.04	2160247.79	Аналитический	0.30	-
724	-	-	378763.64	2160336.78	Аналитический	0.30	-
725	-	-	378742.95	2160464.41	Аналитический	0.30	-
726	-	-	378730.43	2160542.01	Аналитический	0.30	-
727	-	-	378716.85	2160626.64	Аналитический	0.30	-
728	-	-	378709.73	2160669.61	Аналитический	0.30	-
729	-	-	378711.44	2160677.74	Аналитический	0.30	-

1	2	3	4	5	6	7	8
730	-	-	378712.90	2160684.68	Аналитический	0.30	-
731	-	-	378713.68	2160686.08	Аналитический	0.30	-
732	-	-	378714.80	2160686.92	Аналитический	0.30	-
733	-	-	378718.17	2160687.95	Аналитический	0.30	-
734	-	-	378715.39	2160710.93	Аналитический	0.30	-
735	-	-	378709.78	2160711.25	Аналитический	0.30	-
736	-	-	378708.13	2160712.43	Аналитический	0.30	-
737	-	-	378702.46	2160719.41	Аналитический	0.30	-
738	-	-	378701.16	2160721.51	Аналитический	0.30	-
739	-	-	378685.29	2160817.47	Аналитический	0.30	-
740	-	-	378667.92	2160922.48	Аналитический	0.30	-
741	-	-	378644.67	2161063.10	Аналитический	0.30	-
742	-	-	378628.36	2161171.02	Аналитический	0.30	-
743	-	-	378609.90	2161293.19	Аналитический	0.30	-
744	-	-	378595.56	2161378.05	Аналитический	0.30	-
745	-	-	378585.01	2161440.51	Аналитический	0.30	-
746	-	-	378565.09	2161563.75	Аналитический	0.30	-
747	-	-	378550.35	2161645.74	Аналитический	0.30	-
748	-	-	378536.59	2161722.26	Аналитический	0.30	-
749	-	-	378521.89	2161802.53	Аналитический	0.30	-
750	-	-	378502.33	2161904.15	Аналитический	0.30	-
751	-	-	378482.62	2162006.54	Аналитический	0.30	-
752	-	-	378463.32	2162106.80	Аналитический	0.30	-
753	-	-	378444.31	2162205.57	Аналитический	0.30	-
754	-	-	378428.79	2162286.21	Аналитический	0.30	-
755	-	-	378418.53	2162344.68	Аналитический	0.30	-
756	-	-	378418.77	2162345.95	Аналитический	0.30	-
757	-	-	378419.97	2162347.30	Аналитический	0.30	-
758	-	-	378424.84	2162351.20	Аналитический	0.30	-
759	-	-	378426.31	2162371.17	Аналитический	0.30	-
760	-	-	378419.24	2162374.48	Аналитический	0.30	-
761	-	-	378411.05	2162382.61	Аналитический	0.30	-
762	-	-	378409.97	2162384.38	Аналитический	0.30	-
763	-	-	378409.02	2162386.70	Аналитический	0.30	-
764	-	-	378406.88	2162399.06	Аналитический	0.30	-
765	-	-	378391.25	2162412.05	Аналитический	0.30	-

1	2	3	4	5	6	7	8
766	-	-	378373.87	2162426.45	Аналитический	0.30	-
767	-	-	378374.10	2162425.17	Аналитический	0.30	-
768	-	-	378373.16	2162423.71	Аналитический	0.30	-
769	-	-	378372.38	2162423.41	Аналитический	0.30	-
770	-	-	378365.86	2162400.29	Аналитический	0.30	-
771	-	-	378372.03	2162390.93	Аналитический	0.30	-
772	-	-	378384.60	2162369.43	Аналитический	0.30	-
773	-	-	378390.31	2162354.65	Аналитический	0.30	-
774	-	-	378404.90	2162280.17	Аналитический	0.30	-
775	-	-	378418.96	2162205.92	Аналитический	0.30	-
776	-	-	378436.12	2162115.36	Аналитический	0.30	-
777	-	-	378459.68	2161991.03	Аналитический	0.30	-
778	-	-	378474.52	2161912.73	Аналитический	0.30	-
779	-	-	378496.53	2161796.42	Аналитический	0.30	-
780	-	-	378509.65	2161724.52	Аналитический	0.30	-
781	-	-	378522.45	2161654.37	Аналитический	0.30	-
782	-	-	378540.11	2161557.64	Аналитический	0.30	-
783	-	-	378559.96	2161436.14	Аналитический	0.30	-
784	-	-	378571.79	2161363.71	Аналитический	0.30	-
785	-	-	378584.05	2161288.65	Аналитический	0.30	-
786	-	-	378599.53	2161193.93	Аналитический	0.30	-
787	-	-	378610.94	2161119.51	Аналитический	0.30	-
788	-	-	378622.13	2161048.52	Аналитический	0.30	-
789	-	-	378622.03	2161045.04	Аналитический	0.30	-
790	-	-	378620.85	2161042.00	Аналитический	0.30	-
791	-	-	378617.32	2161036.58	Аналитический	0.30	-
792	-	-	378615.95	2161035.82	Аналитический	0.30	-
793	-	-	378612.87	2161035.07	Аналитический	0.30	-
794	-	-	378615.97	2161008.40	Аналитический	0.30	-
795	-	-	378621.63	2161005.34	Аналитический	0.30	-
796	-	-	378629.82	2160994.18	Аналитический	0.30	-
797	-	-	378631.36	2160990.15	Аналитический	0.30	-
798	-	-	378641.10	2160930.33	Аналитический	0.30	-
799	-	-	378656.98	2160832.80	Аналитический	0.30	-
800	-	-	378675.32	2160720.15	Аналитический	0.30	-
801	-	-	378690.89	2160624.55	Аналитический	0.30	-

1	2	3	4	5	6	7	8
802	-	-	378705.27	2160536.18	Аналитический	0.30	-
803	-	-	378717.15	2160463.29	Аналитический	0.30	-
804	-	-	378730.43	2160381.57	Аналитический	0.30	-
805	-	-	378745.69	2160287.64	Аналитический	0.30	-
806	-	-	378758.34	2160209.78	Аналитический	0.30	-
807	-	-	378771.80	2160126.95	Аналитический	0.30	-
808	-	-	378786.89	2160034.47	Аналитический	0.30	-
809	-	-	378801.46	2159945.23	Аналитический	0.30	-
810	-	-	378810.67	2159870.98	Аналитический	0.30	-
811	-	-	378820.55	2159791.38	Аналитический	0.30	-
812	-	-	378825.34	2159730.53	Аналитический	0.30	-
813	-	-	378829.18	2159681.83	Аналитический	0.30	-
814	-	-	378831.77	2159621.30	Аналитический	0.30	-
815	-	-	378834.47	2159556.85	Аналитический	0.30	-
816	-	-	378837.12	2159452.72	Аналитический	0.30	-
817	-	-	378838.93	2159381.50	Аналитический	0.30	-
818	-	-	378840.29	2159327.78	Аналитический	0.30	-
819	-	-	378839.41	2159325.76	Аналитический	0.30	-
820	-	-	378837.70	2159324.74	Аналитический	0.30	-
821	-	-	378828.43	2159320.52	Аналитический	0.30	-
822	-	-	378827.77	2159304.62	Аналитический	0.30	-
823	-	-	378839.47	2159294.89	Аналитический	0.30	-
824	-	-	378840.87	2159292.84	Аналитический	0.30	-
825	-	-	378841.33	2159289.36	Аналитический	0.30	-
826	-	-	378842.40	2159244.83	Аналитический	0.30	-
827	-	-	378844.15	2159158.73	Аналитический	0.30	-
828	-	-	378847.20	2159008.70	Аналитический	0.30	-
829	-	-	378847.58	2158877.78	Аналитический	0.30	-
830	-	-	378847.86	2158781.29	Аналитический	0.30	-
831	-	-	378848.13	2158684.85	Аналитический	0.30	-
832	-	-	378850.14	2158667.54	Аналитический	0.30	-
833	-	-	378868.05	2158662.28	Аналитический	0.30	-
834	-	-	378872.54	2158661.64	Аналитический	0.30	-
835	-	-	378873.04	2158661.57	Аналитический	0.30	-
700	-	-	378899.40	2158693.07	Аналитический	0.30	-

1	2	3	4	5	6	7	8
836	-	-	375760.22	2158989.37	Аналитический	0.50	-
837	-	-	375787.38	2159321.70	Аналитический	0.50	-
838	-	-	375799.00	2159357.16	Аналитический	0.50	-
839	-	-	376061.60	2159680.40	Аналитический	0.50	-
840	-	-	376447.63	2160146.99	Аналитический	0.50	-
841	-	-	375962.98	2160543.06	Аналитический	0.50	-
842	-	-	375959.74	2160608.03	Аналитический	0.50	-
843	-	-	376270.84	2160960.00	Аналитический	0.50	-
844	-	-	376259.39	2160963.87	Аналитический	0.50	-
845	-	-	375948.06	2160615.14	Аналитический	0.50	-
846	-	-	375954.27	2160530.35	Аналитический	0.50	-
847	-	-	376415.34	2160143.14	Аналитический	0.50	-
848	-	-	376051.38	2159689.24	Аналитический	0.50	-
849	-	-	375790.36	2159365.14	Аналитический	0.50	-
850	-	-	375775.39	2159323.35	Аналитический	0.50	-
851	-	-	375744.86	2158989.37	Аналитический	0.50	-
836	-	-	375760.22	2158989.37	Аналитический	0.50	-
852	-	-	375727.87	2158804.62	Аналитический	0.50	-
853	-	-	375728.54	2158810.92	Аналитический	0.50	-
854	-	-	375729.56	2158822.08	Аналитический	0.50	-
855	-	-	375707.81	2158826.29	Аналитический	0.50	-
856	-	-	375670.56	2158836.24	Аналитический	0.50	-
857	-	-	375625.41	2158850.11	Аналитический	0.50	-
858	-	-	375603.09	2158854.14	Аналитический	0.50	-
859	-	-	375580.70	2158850.75	Аналитический	0.50	-
860	-	-	375569.72	2158850.50	Аналитический	0.50	-
861	-	-	375579.34	2158823.52	Аналитический	0.50	-
862	-	-	375585.44	2158836.32	Аналитический	0.50	-
863	-	-	375587.02	2158839.67	Аналитический	0.50	-
864	-	-	375603.41	2158840.56	Аналитический	0.50	-
865	-	-	375622.12	2158837.37	Аналитический	0.50	-
866	-	-	375668.77	2158823.90	Аналитический	0.50	-
867	-	-	375702.59	2158813.92	Аналитический	0.50	-
868	-	-	375726.12	2158806.03	Аналитический	0.50	-
852	-	-	375727.87	2158804.62	Аналитический	0.50	-

1	2	3	4	5	6	7	8
869	-	-	375563.28	2158826.85	Аналитический	0.50	-
870	-	-	375558.78	2158847.69	Аналитический	0.50	-
871	-	-	375552.20	2158841.42	Аналитический	0.50	-
872	-	-	375544.22	2158842.39	Аналитический	0.50	-
873	-	-	375519.37	2158865.07	Аналитический	0.50	-
874	-	-	375511.72	2158857.50	Аналитический	0.50	-
875	-	-	375535.73	2158832.77	Аналитический	0.50	-
876	-	-	375541.51	2158825.33	Аналитический	0.50	-
877	-	-	375546.92	2158822.32	Аналитический	0.50	-
878	-	-	375552.99	2158822.82	Аналитический	0.50	-
869	-	-	375563.28	2158826.85	Аналитический	0.50	-
879	-	-	376252.12	2157289.56	Аналитический	0.05	-
880	-	-	376251.77	2157305.09	Аналитический	0.05	-
881	-	-	376090.62	2157400.42	Аналитический	0.05	-
882	-	-	376002.57	2157449.44	Аналитический	0.05	-
883	-	-	375840.02	2157536.52	Аналитический	0.05	-
884	-	-	375650.37	2157639.40	Аналитический	0.05	-
885	-	-	375525.99	2157712.54	Аналитический	0.05	-
886	-	-	375527.84	2157715.40	Аналитический	0.05	-
887	-	-	375515.35	2157722.20	Аналитический	0.05	-
888	-	-	375508.14	2157726.12	Аналитический	0.05	-
889	-	-	375499.77	2157730.59	Аналитический	0.05	-
890	-	-	375497.24	2157726.24	Аналитический	0.05	-
891	-	-	375183.78	2157870.20	Аналитический	0.50	-
892	-	-	375346.61	2158058.96	Аналитический	0.50	-
893	-	-	375369.12	2158085.36	Аналитический	0.50	-
894	-	-	375333.60	2158109.93	Аналитический	0.50	-
895	-	-	375184.46	2157929.96	Аналитический	0.50	-
896	-	-	375119.94	2157897.84	Аналитический	0.50	-
897	-	-	375002.64	2157929.11	Аналитический	0.50	-
898	-	-	374990.28	2157934.59	Аналитический	0.50	-
899	-	-	374993.52	2157911.35	Аналитический	0.50	-
900	-	-	374993.82	2157910.93	Аналитический	0.50	-
901	-	-	375154.46	2157858.51	Аналитический	0.50	-

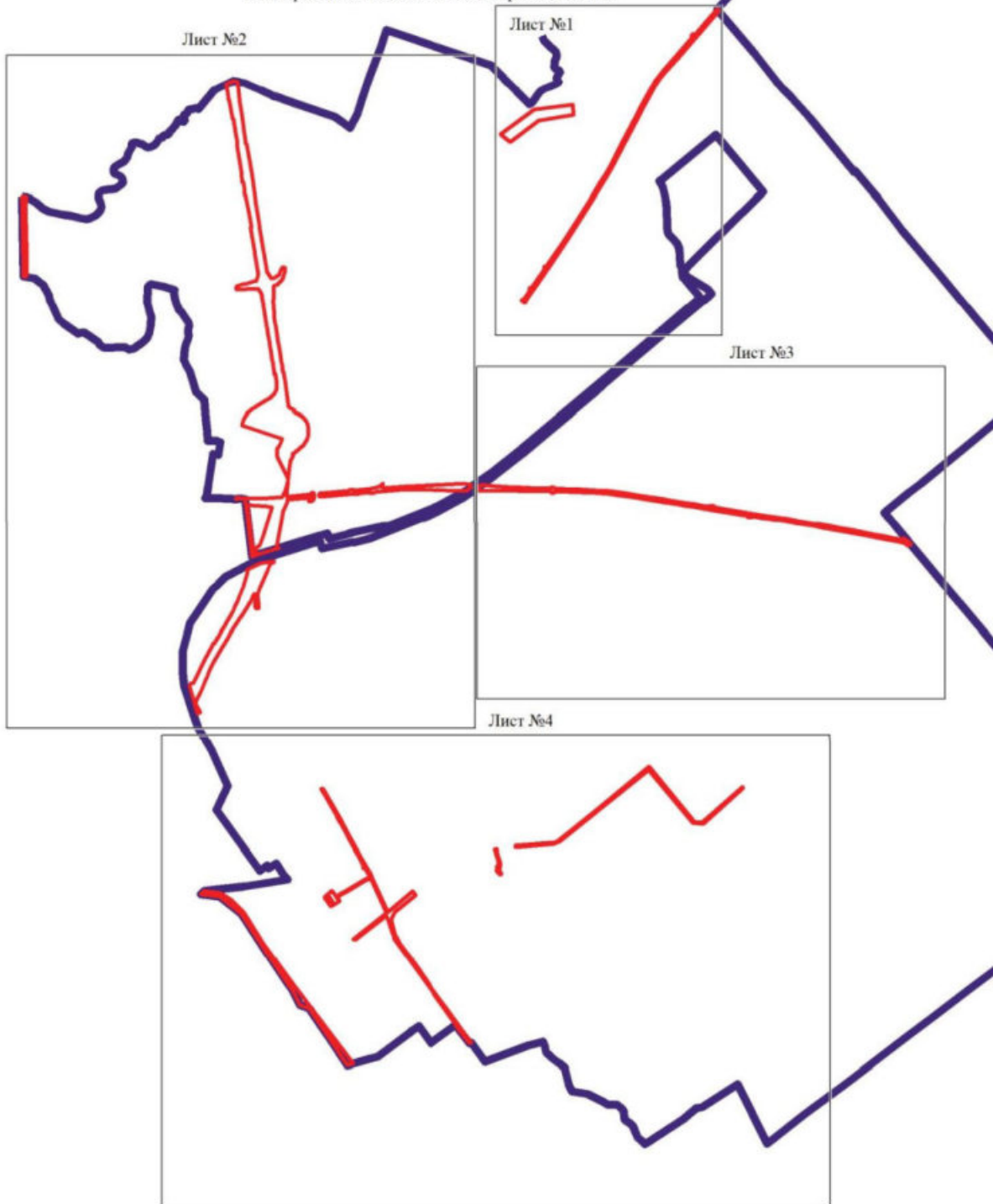
1	2	3	4	5	6	7	8
902	-	-	374944.75	2157584.75	Аналитический	0.50	-
903	-	-	374948.45	2157571.21	Аналитический	0.50	-
904	-	-	375175.07	2157857.51	Аналитический	0.50	-
905	-	-	375185.26	2157852.91	Аналитический	0.10	-
906	-	-	375198.95	2157846.73	Аналитический	0.50	-
907	-	-	375476.24	2157721.53	Аналитический	0.50	-
908	-	-	375456.89	2157667.62	Аналитический	0.50	-
909	-	-	375351.00	2157489.86	Аналитический	0.50	-
910	-	-	375350.67	2157489.31	Аналитический	0.50	-
911	-	-	375336.16	2157464.94	Аналитический	0.50	-
912	-	-	375313.35	2157426.65	Аналитический	0.50	-
913	-	-	375282.23	2157448.74	Аналитический	0.50	-
914	-	-	375236.12	2157376.14	Аналитический	0.50	-
915	-	-	375313.15	2157317.72	Аналитический	0.50	-
916	-	-	375332.25	2157339.30	Аналитический	0.50	-
917	-	-	375320.73	2157348.59	Аналитический	0.50	-
918	-	-	375271.05	2157381.25	Аналитический	0.50	-
919	-	-	375276.49	2157388.81	Аналитический	0.50	-
920	-	-	375322.04	2157358.51	Аналитический	0.50	-
921	-	-	375338.00	2157345.80	Аналитический	0.50	-
922	-	-	375372.42	2157384.71	Аналитический	0.50	-
923	-	-	375317.83	2157423.46	Аналитический	0.50	-
924	-	-	375343.86	2157460.36	Аналитический	0.50	-
925	-	-	375358.68	2157485.29	Аналитический	0.50	-
926	-	-	375464.65	2157663.58	Аналитический	0.50	-
927	-	-	375488.02	2157708.50	Аналитический	0.05	-
928	-	-	375494.37	2157706.59	Аналитический	0.05	-
929	-	-	375495.45	2157708.30	Аналитический	0.05	-
930	-	-	375499.00	2157709.15	Аналитический	0.05	-
931	-	-	375503.05	2157707.22	Аналитический	0.05	-
932	-	-	375566.28	2157672.46	Аналитический	0.05	-
933	-	-	375569.30	2157669.75	Аналитический	0.05	-
934	-	-	375566.60	2157658.02	Аналитический	0.05	-
935	-	-	375574.76	2157654.39	Аналитический	0.05	-
936	-	-	375579.04	2157658.79	Аналитический	0.05	-
937	-	-	375586.12	2157660.15	Аналитический	0.05	-

1	2	3	4	5	6	7	8
938	-	-	375627.85	2157636.35	Аналитический	0.05	-
939	-	-	375674.04	2157609.83	Аналитический	0.05	-
940	-	-	375720.24	2157584.29	Аналитический	0.05	-
941	-	-	375766.43	2157558.74	Аналитический	0.05	-
942	-	-	375811.29	2157534.98	Аналитический	0.05	-
943	-	-	375861.31	2157508.49	Аналитический	0.05	-
944	-	-	375908.74	2157483.36	Аналитический	0.05	-
945	-	-	375956.18	2157458.23	Аналитический	0.05	-
946	-	-	375971.54	2157448.27	Аналитический	0.05	-
947	-	-	375990.51	2157437.71	Аналитический	0.05	-
948	-	-	376003.96	2157430.57	Аналитический	0.05	-
949	-	-	376010.01	2157428.24	Аналитический	0.05	-
950	-	-	376046.87	2157407.76	Аналитический	0.05	-
951	-	-	376077.35	2157390.64	Аналитический	0.05	-
952	-	-	376107.84	2157373.51	Аналитический	0.05	-
953	-	-	376138.32	2157356.39	Аналитический	0.05	-
954	-	-	376168.81	2157339.27	Аналитический	0.05	-
955	-	-	376218.96	2157309.35	Аналитический	0.05	-
879	-	-	376252.12	2157289.56	Аналитический	0.05	-
956	-	-	374972.27	2157920.63	Аналитический	0.50	-
957	-	-	374972.41	2157920.67	Аналитический	0.50	-
958	-	-	374968.91	2157944.13	Аналитический	0.50	-
959	-	-	374907.75	2157976.08	Аналитический	0.50	-
960	-	-	374902.38	2157980.14	Аналитический	0.50	-
961	-	-	374839.14	2158027.88	Аналитический	0.50	-
962	-	-	374827.06	2158037.11	Аналитический	0.50	-
963	-	-	374811.91	2158048.37	Аналитический	0.50	-
964	-	-	374793.41	2158062.53	Аналитический	0.50	-
965	-	-	374788.77	2158066.08	Аналитический	0.50	-
966	-	-	374755.23	2158090.82	Аналитический	0.50	-
967	-	-	374719.16	2158115.00	Аналитический	0.50	-
968	-	-	374693.67	2158132.33	Аналитический	0.50	-
969	-	-	374532.26	2158242.21	Аналитический	0.50	-
970	-	-	374443.54	2158307.12	Аналитический	0.50	-
971	-	-	374374.86	2158357.37	Аналитический	0.50	-

1	2	3	4	5	6	7	8
972	-	-	374372.61	2158359.01	Аналитический	0.50	-
973	-	-	374055.37	2158591.10	Аналитический	0.50	-
974	-	-	374054.34	2158591.86	Аналитический	0.50	-
975	-	-	374041.56	2158601.21	Аналитический	0.50	-
976	-	-	374038.05	2158584.23	Аналитический	0.50	-
977	-	-	374187.75	2158473.00	Аналитический	0.50	-
978	-	-	374197.37	2158466.12	Аналитический	0.50	-
979	-	-	374197.60	2158465.94	Аналитический	0.50	-
980	-	-	374197.62	2158465.93	Аналитический	0.50	-
981	-	-	374658.60	2158136.35	Аналитический	0.50	-
982	-	-	374952.62	2157925.88	Аналитический	0.50	-
956	-	-	374972.27	2157920.63	Аналитический	0.50	-
983	-	-	375343.06	2156245.80	Аналитический	0.50	-
984	-	-	375369.40	2156277.72	Аналитический	0.50	-
985	-	-	375363.14	2156328.53	Аналитический	0.50	-
986	-	-	375352.99	2156410.89	Аналитический	0.50	-
987	-	-	375292.47	2156510.44	Аналитический	0.50	-
988	-	-	375177.28	2156621.81	Аналитический	0.50	-
989	-	-	375163.18	2156630.40	Аналитический	0.50	-
990	-	-	375076.01	2156683.48	Аналитический	0.50	-
991	-	-	375020.88	2156717.05	Аналитический	0.50	-
992	-	-	375014.47	2156720.95	Аналитический	0.50	-
993	-	-	374929.82	2156772.50	Аналитический	0.50	-
994	-	-	374916.77	2156780.44	Аналитический	0.50	-
995	-	-	374882.16	2156805.74	Аналитический	0.50	-
996	-	-	374863.60	2156819.32	Аналитический	0.50	-
997	-	-	374537.77	2157057.55	Аналитический	0.50	-
998	-	-	374497.41	2157087.06	Аналитический	0.50	-
999	-	-	374400.22	2157158.13	Аналитический	0.50	-
1000	-	-	373861.98	2157568.55	Аналитический	0.50	-
1001	-	-	373847.26	2157516.92	Аналитический	0.50	-
1002	-	-	373908.50	2157474.47	Аналитический	0.50	-
1003	-	-	373952.00	2157444.80	Аналитический	0.50	-
1004	-	-	374100.09	2157348.40	Аналитический	0.50	-
1005	-	-	374344.55	2157184.13	Аналитический	0.50	-

План границ объекта

Схема расположения листов плана границ объекта



Используемые условные знаки и обозначения:

Масштаб 1:50000



границы территориальной зоны

границы муниципального образования

Лист №1

область и номер листа плана границ объекта

Заместитель руководителя БУВО «Нормативно-проектный центр»

Подпись  А.В. Ромашов Дата « 23 » апреля 2020 г.

Место для оттиска печати (для планировки листа, составившего описание местоположения границ объекта)



План границ объекта

Лист №1



Используемые условные знаки и обозначения:

- | | |
|--|---|
| | границы территориальной зоны |
| | границы муниципального образования |
| | характерная точка границ территориальной зоны |

Заместитель руководителя БУНО «Нормативно-проектный центр»

Подпись А.В. Ромашов Дата « 23 » апреля 2020 г.

Место для оттиска печати (или каллиграфическая линия, составившая описание местоположения границ объекта)



Масштаб 1:5000

План границ области



- Пояснительные условные знаки и обозначения:
- границы территориальной зоны
 - границы территориального обслуживания
 - 1
 - территория учета (границы территориальной зоны)

Заинтересованные лица в области:
 Подпись: _____ Дата: «__» _____ 2018 г.
 Место: _____



Масштаб: 1:500



Ներդրումը կազմում է 100 հեկտար
— ցանքի հարմարված տարածք
— արդյունաբերական հողեր
— արդյունաբերական հողեր

Մաս 1.1.1

ОПИСАНИЕ МЕСТОПОЛОЖЕНИЯ ГРАНИЦ

Зона железнодорожного транспорта - ИТ2

(наименование объекта, местоположение границ которого описано
(далее - объект)

Раздел 1

Сведения об объекте		
№ п/п	Характеристики объекта	Описание характеристик
1	2	3
1	Местоположение объекта	Воронежская область, Павловский муниципальный район, Елизаветовское сельское поселение
2	Площадь объекта \pm величина погрешности определения площади ($P \pm \Delta P$)	532822 \pm 12774 м ²
3	Иные характеристики объекта	-

Раздел 2

Сведения о местоположении границ объекта					
1. Система координат: МСК - 36, зона 2					
2. Сведения о характерных точках границ объекта					
Обозначение характерных точек границ	Координаты, м		Метод определения координат характерной точки	Средняя квадратическая погрешность положения характерной точки (Mt), м	Описание обозначения точки на местности (при наличии)
	X	Y			
1	2	3	4	5	6
1	381647.79	2161904.40	Картометрический	5.00	-
2	381620.85	2161926.93	Аналитический	0.30	-
3	381419.57	2161691.88	Аналитический	0.30	-
4	381178.61	2161408.45	Аналитический	0.30	-
5	381029.70	2161233.29	Картометрический	5.00	-
6	380602.06	2160740.75	Картометрический	5.00	-
7	380560.26	2160690.59	Картометрический	5.00	-
8	380590.19	2160664.87	Картометрический	5.00	-
9	380621.88	2160700.48	Картометрический	5.00	-
10	380636.06	2160720.51	Картометрический	5.00	-
11	381055.78	2161213.01	Картометрический	5.00	-
12	381209.17	2161391.03	Картометрический	5.00	-
13	381446.58	2161666.55	Картометрический	5.00	-
14	381644.83	2161900.94	Картометрический	5.00	-
1	381647.79	2161904.40	Картометрический	5.00	-
15	378400.29	2157284.68	Аналитический	0.10	-
16	378339.36	2157303.92	Аналитический	0.10	-
17	378328.62	2157250.02	Аналитический	0.10	-
18	378312.84	2157198.92	Аналитический	0.10	-
19	378232.12	2156889.54	Аналитический	0.10	-
20	378221.00	2156825.20	Аналитический	0.10	-
21	378212.27	2156774.71	Аналитический	0.10	-
22	378206.56	2156757.45	Аналитический	0.10	-
23	378184.43	2156709.35	Аналитический	0.10	-
24	378174.71	2156688.21	Аналитический	0.10	-
25	378165.19	2156667.50	Аналитический	0.10	-
26	378151.23	2156645.42	Аналитический	0.10	-
27	378043.79	2156475.41	Аналитический	0.10	-
28	377968.73	2156393.78	Аналитический	0.10	-
29	377801.97	2156269.50	Аналитический	0.10	-
30	377712.42	2156221.68	Аналитический	0.10	-
31	377502.92	2156151.13	Аналитический	0.10	-
32	377375.70	2156128.35	Аналитический	0.10	-
33	377155.46	2156146.44	Аналитический	0.10	-

1	2	3	4	5	6
34	376895.02	2156220.83	Аналитический	0.10	-
35	376785.17	2156269.08	Аналитический	0.10	-
36	376604.68	2156386.35	Аналитический	0.10	-
37	376297.10	2156633.40	Аналитический	0.10	-
38	376273.70	2156652.18	Аналитический	0.10	-
39	376272.11	2156649.77	Аналитический	0.10	-
40	376233.03	2156678.70	Аналитический	0.10	-
41	376229.09	2156692.35	Аналитический	0.10	-
42	376214.27	2156702.49	Аналитический	0.10	-
43	376204.19	2156698.86	Аналитический	0.10	-
44	375730.04	2157009.44	Аналитический	0.10	-
45	375731.79	2157011.89	Аналитический	0.10	-
46	375739.79	2157023.40	Аналитический	0.10	-
47	375517.42	2157177.97	Аналитический	0.10	-
48	375487.52	2157258.61	Аналитический	0.10	-
49	375454.62	2157347.36	Аналитический	0.10	-
50	375447.10	2157367.51	Аналитический	0.10	-
51	375437.75	2157392.84	Аналитический	0.10	-
52	375381.19	2157308.29	Аналитический	0.10	-
53	375352.50	2157337.74	Аналитический	0.10	-
54	375345.90	2157339.51	Аналитический	0.10	-
55	375338.00	2157345.80	Аналитический	0.10	-
56	375322.04	2157358.51	Аналитический	0.10	-
57	375276.49	2157388.81	Аналитический	0.10	-
58	375271.05	2157381.25	Аналитический	0.10	-
59	375320.73	2157348.59	Аналитический	0.10	-
60	375345.68	2157328.48	Аналитический	0.10	-
61	375371.58	2157293.91	Аналитический	0.10	-
62	375333.66	2157236.90	Аналитический	0.10	-
63	375339.95	2157233.37	Аналитический	0.10	-
64	375335.89	2157226.03	Аналитический	0.10	-
65	375309.20	2157241.97	Аналитический	0.10	-
66	375246.90	2157283.79	Аналитический	0.10	-
67	375213.75	2157306.95	Аналитический	0.10	-
68	375160.63	2157343.62	Аналитический	0.10	-
69	375109.40	2157376.71	Аналитический	0.10	-
70	375045.90	2157435.09	Аналитический	0.10	-
71	375016.07	2157398.37	Аналитический	0.10	-
72	375151.51	2157310.67	Аналитический	0.10	-
73	375274.46	2157226.84	Аналитический	0.10	-
74	375324.23	2157186.76	Аналитический	0.10	-
75	375383.48	2157159.31	Аналитический	0.10	-
76	375503.57	2157082.12	Аналитический	0.10	-
77	375496.70	2157071.85	Аналитический	0.10	-
78	375484.86	2157054.83	Аналитический	0.10	-
79	375462.22	2157058.82	Аналитический	0.10	-
80	375434.26	2157056.77	Аналитический	0.10	-
81	375421.83	2157036.94	Аналитический	0.10	-

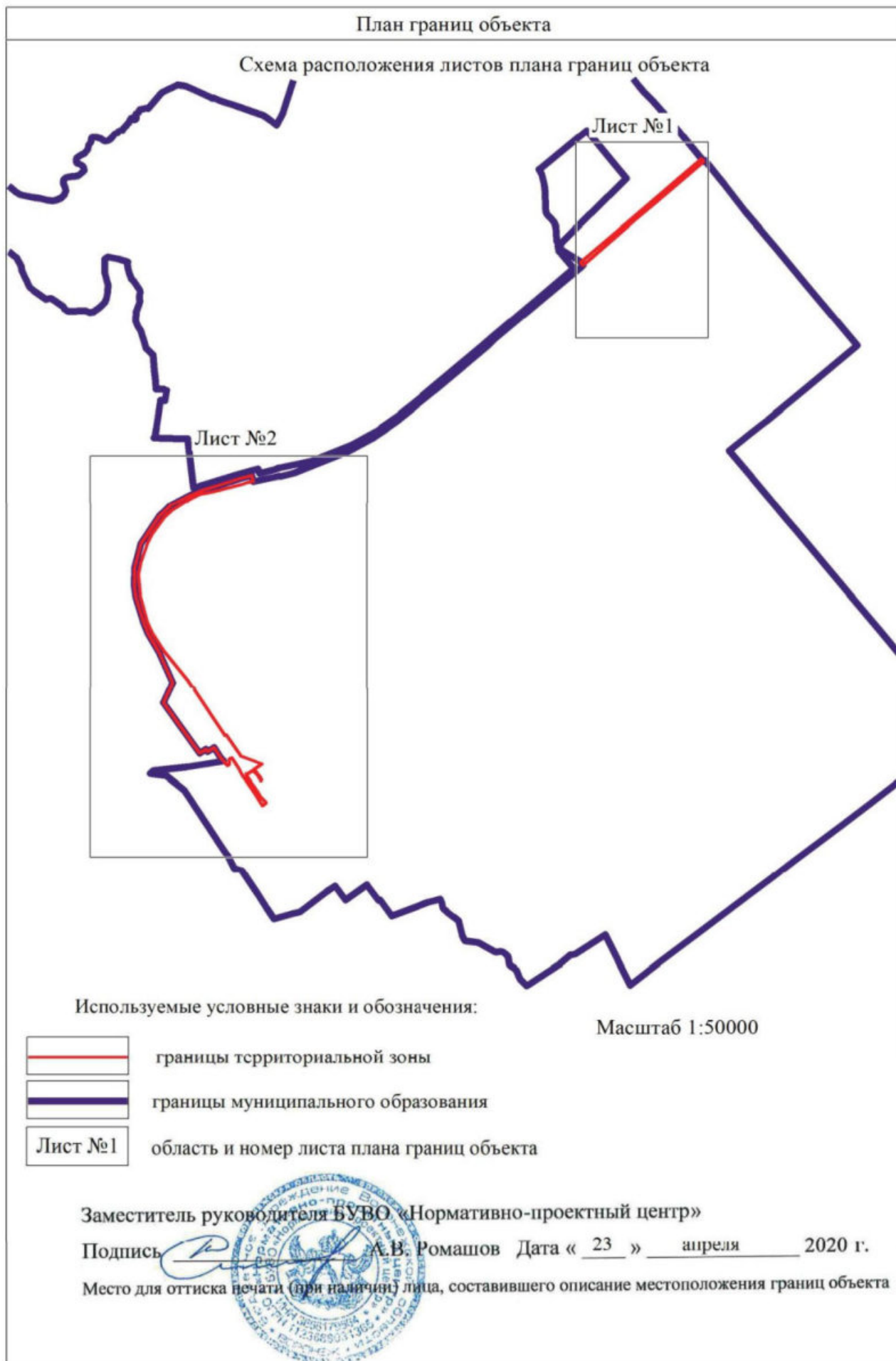
1	2	3	4	5	6
82	375468.56	2156996.71	Аналитический	0.10	-
83	375506.32	2156964.80	Аналитический	0.10	-
84	375608.33	2156900.47	Аналитический	0.10	-
85	375566.99	2156833.48	Аналитический	0.10	-
86	375589.80	2156818.11	Аналитический	0.10	-
87	375546.93	2156754.67	Аналитический	0.10	-
88	376070.49	2156381.24	Аналитический	0.10	-
89	376275.60	2156477.72	Аналитический	0.10	-
90	376589.84	2156336.66	Аналитический	0.10	-
91	376785.94	2156224.56	Аналитический	0.10	-
92	376902.64	2156178.74	Аналитический	0.10	-
93	377148.66	2156100.94	Аналитический	0.10	-
94	377266.99	2156085.70	Аналитический	0.10	-
95	377454.68	2156087.14	Аналитический	0.10	-
96	377694.39	2156150.23	Аналитический	0.10	-
97	377980.84	2156343.01	Аналитический	0.10	-
98	378031.09	2156396.10	Аналитический	0.10	-
99	378093.21	2156461.72	Аналитический	0.10	-
100	378197.36	2156658.10	Аналитический	0.10	-
101	378237.80	2156753.40	Аналитический	0.10	-
102	378244.11	2156770.44	Аналитический	0.10	-
103	378367.36	2157164.52	Аналитический	0.10	-
15	378400.29	2157284.68	Аналитический	0.10	-

3. Сведения о характерных точках части (частей) границы объекта

Обозначение характерных точек части границы	Координаты, м		Метод определения координат характерной точки	Средняя квадратическая погрешность положения характерной точки (Mt), м	Описание обозначения точки на местности (при наличии)
	X	Y			
1	2	3	4	5	6
Часть №					
-	-	-	-	-	-

Раздел 4

План границ объекта






План границ объекта

Лист №1




Масштаб 1:5000

Используемые условные знаки и обозначения.

	границы территориальной зоны
	границы муниципального образования
	характерная точка границ территориальной зоны

Заместитель руководителя БУВО «Нормативно-проектный центр»

Подпись  А.В. Ромашов Дата « 23 » апреля 2020 г.

Место для оттиска печати (при наличии) лица, составившего описание местоположения границ объекта



План границ объекта

Лист №2



Исходные условия земли и обозначение

- границы кадастровой земли
- границы муниципального образования
- 0. характеристика точки границ кадастровой земли

Заместитель руководителя ВУМО «Формационно-геологический центр»
 Подпись:  А.В. Романов Дата: 20.05.2020 г.
 Место для отпечатка печати (подпись) лица, составившего описание и установившего границы объекта

Масштаб 1:5000

ОПИСАНИЕ МЕСТОПОЛОЖЕНИЯ ГРАНИЦ
Зона сельскохозяйственного производства - СХ2

(наименование объекта, местоположение границ которого описано
(далее - объект)

Раздел 1

Сведения об объекте		
№ п/п	Характеристики объекта	Описание характеристик
1	2	3
1	Местоположение объекта	Воронежская область, Павловский муниципальный район, Елизаветовское сельское поселение
2	Площадь объекта \pm величина погрешности определения площади ($P \pm \Delta P$)	460610 \pm 11877 м ²
3	Иные характеристики объекта	-

Раздел 2

Сведения о местоположении границ объекта					
1. Система координат: -					
2. Сведения о характерных точках границ объекта					
Обозначение характерных точек границ	Координаты, м		Метод определения координат характерной точки	Средняя квадратическая погрешность положения характерной точки (Mt), м	Описание обозначения точки на местности (при наличии)
	X	Y			
1	2	3	4	5	6
-	-	-	-	-	-
3. Сведения о характерных точках части (частей) границы объекта					
Обозначение характерных точек части границы	Координаты, м		Метод определения координат характерной точки	Средняя квадратическая погрешность положения характерной точки (Mt), м	Описание обозначения точки на местности (при наличии)
	X	Y			
1	2	3	4	5	6
Часть №					
-	-	-	-	-	-

Раздел 3

Сведения о местоположении измененных (уточненных) границ объекта							
1. Система координат: МСК - 36, зона 2							
2. Сведения о характерных точках границ объекта							
Обозначение характерных точек границ	Существующие координаты, м		Измененные (уточненные) координаты, м		Метод определения координат характерной точки	Средняя квадратическая погрешность положения характерной точки (Mt), м	Описание обозначения точки на местности (при наличии)
	X	Y	X	Y			
1	2	3	4	5	6	7	8
1	383137.06	2160334.97	-	-	Аналитический	0.30	-
2	383808.83	2160948.61	-	-	Аналитический	0.30	-
3	383556.13	2161175.75	-	-	Аналитический	0.30	-
4	383040.97	2160698.69	-	-	Аналитический	0.30	-
5	383044.87	2160694.28	-	-	Аналитический	0.10	-
6	382960.16	2160620.88	-	-	Аналитический	0.10	-
7	-	-	382947.39	2160609.39	Аналитический	0.10	-
8	382874.45	2160542.50	-	-	Аналитический	0.10	-
9	382830.03	2160500.55	-	-	Аналитический	0.10	-
10	-	-	382852.03	2160460.45	Аналитический	0.30	-
11	-	-	382873.28	2160451.20	Аналитический	0.30	-
12	-	-	383123.78	2160296.45	Аналитический	0.30	-
1	383137.06	2160334.97	-	-	Аналитический	0.30	-
13	-	-	379555.83	2161642.67	Аналитический	2.50	-
14	-	-	379504.67	2161667.37	Аналитический	2.50	-
15	-	-	379460.74	2161694.56	Аналитический	2.50	-
16	-	-	379430.08	2161727.59	Аналитический	2.50	-
17	-	-	379388.05	2161786.83	Аналитический	2.50	-
18	-	-	379189.93	2161550.86	Аналитический	2.50	-
19	-	-	379045.87	2161374.96	Аналитический	2.50	-
20	-	-	378960.83	2161262.54	Аналитический	2.50	-
21	-	-	378787.99	2161054.13	Аналитический	2.50	-
22	-	-	378737.66	2160992.51	Аналитический	2.50	-
23	-	-	378699.34	2160946.68	Аналитический	2.50	-
24	-	-	378665.01	2160940.13	Аналитический	2.50	-
25	-	-	378667.92	2160922.48	Аналитический	2.50	-
26	-	-	378685.29	2160817.47	Аналитический	2.50	-
27	-	-	378686.80	2160808.39	Аналитический	2.50	-

1	2	3	4	5	6	7	8
28	-	-	379250.15	2161501.78	Аналитический	2.50	-
29	-	-	379369.87	2161404.23	Аналитический	2.50	-
13	-	-	379555.83	2161642.67	Аналитический	2.50	-
3.Сведения о характерных точках части (частей) границы объекта							
Часть №							
-	-	-	-	-	-	-	-

Рисунок 1
План участка «Искра»



Масштаб: 1:1000
 - граница земельного участка
 - граница кадастрового участка
 - граница кадастрового квартала
 - граница кадастрового квартала

Информация об объекте недвижимости
 Подпись: _____ Дата: 21.04.2020 г.
 Место: _____

ОПИСАНИЕ МЕСТОПОЛОЖЕНИЯ ГРАНИЦ

Зона ритуальных объектов - СН1

(наименование объекта, местоположение границ которого описано
(далее - объект)

Раздел 1

Сведения об объекте		
№ п/п	Характеристики объекта	Описание характеристик
1	2	3
1	Местоположение объекта	Воронежская область, Павловский муниципальный район, Елизаветовское сельское поселение
2	Площадь объекта \pm величина погрешности определения площади ($P \pm \Delta P$)	10288 \pm 355 м ²
3	Иные характеристики объекта	-

Раздел 2

Сведения о местоположении границ объекта					
1. Система координат: МСК - 36, зона 2					
2. Сведения о характерных точках границ объекта					
Обозначение характерных точек границ	Координаты, м		Метод определения координат характерной точки	Средняя квадратическая погрешность положения характерной точки (Mt), м	Описание обозначения точки на местности (при наличии)
	X	Y			
1	2	3	4	5	6
1	376458.33	2157364.74	Аналитический	0.20	-
2	376471.22	2157414.09	Аналитический	0.20	-
3	376405.98	2157449.03	Аналитический	0.20	-
4	376366.93	2157391.66	Аналитический	0.20	-
5	376404.91	2157373.79	Аналитический	0.20	-
1	376458.33	2157364.74	Аналитический	0.20	-
6	375349.02	2157826.75	Картометрический	1.00	-
7	375386.18	2157895.73	Картометрический	1.00	-
8	375325.35	2157929.10	Картометрический	1.00	-
9	375295.16	2157866.82	Картометрический	1.00	-
6	375349.02	2157826.75	Картометрический	1.00	-
3. Сведения о характерных точках части (частей) границы объекта					
Обозначение характерных точек части границы	Координаты, м		Метод определения координат характерной точки	Средняя квадратическая погрешность положения характерной точки (Mt), м	Описание обозначения точки на местности (при наличии)
	X	Y			
1	2	3	4	5	6
Часть №					
-	-	-	-	-	-



Исполнитель: уполномоченный орган в области кадастра

- границы территориальной зоны
- характеристика точки границ территориальной зоны

Масштаб 1:2000

Земельный кадастровый центр «Нормативно-проектный центр»
 Подпись:  А.В. Романов Дата: 25 апреля 2020 г.
 Место для отложения печати (подпись) лица, осуществляющего исполнение границ объекта



ОПИСАНИЕ МЕСТОПОЛОЖЕНИЯ ГРАНИЦ

Зона садоводства и огородничества - СО1

(наименование объекта, местоположение границ которого описано
(далее - объект)

Раздел 1

Сведения об объекте		
№ п/п	Характеристики объекта	Описание характеристик
1	2	3
1	Местоположение объекта	Воронежская область, Павловский муниципальный район, Елизаветовское сельское поселение
2	Площадь объекта \pm величина погрешности определения площади ($P \pm \Delta P$)	970950 \pm 3449 м ²
3	Иные характеристики объекта	-

Раздел 2

Сведения о местоположении границ объекта					
1. Система координат: МСК - 36, зона 2					
2. Сведения о характерных точках границ объекта					
Обозначение характерных точек границ	Координаты, м		Метод определения координат характерной точки	Средняя квадратическая погрешность положения характерной точки (Mt), м	Описание обозначения точки на местности (при наличии)
	X	Y			
1	2	3	4	5	6
1	384574.57	2160092.15	Картометрический	1.00	-
2	384545.79	2160181.31	Аналитический	0.20	-
3	384533.80	2160201.75	Аналитический	0.20	-
4	384530.40	2160249.05	Картометрический	1.00	-
5	384467.38	2160398.17	Картометрический	1.00	-
6	384454.82	2160398.05	Картометрический	1.00	-
7	384458.49	2160465.26	Картометрический	1.00	-
8	384441.59	2160462.81	Картометрический	1.00	-
9	384434.17	2160468.42	Картометрический	1.00	-
10	384422.07	2160531.69	Картометрический	1.00	-
11	384429.20	2160546.96	Картометрический	1.00	-
12	384414.37	2160599.16	Картометрический	1.00	-
13	384404.55	2160605.40	Картометрический	1.00	-
14	384397.41	2160644.50	Картометрический	1.00	-
15	384379.94	2160669.12	Картометрический	1.00	-
16	384358.24	2160682.49	Картометрический	1.00	-
17	384346.78	2160680.95	Аналитический	0.20	-
18	384291.53	2160637.70	Аналитический	0.20	-
19	384245.45	2160624.96	Аналитический	0.20	-
20	384183.89	2160672.12	Аналитический	0.20	-
21	384180.39	2160674.80	Картометрический	1.00	-
22	384166.56	2160654.63	Картометрический	1.00	-
23	384129.84	2160687.75	Картометрический	1.00	-
24	384105.30	2160709.88	Картометрический	1.00	-
25	384086.68	2160726.67	Картометрический	1.00	-
26	384065.77	2160745.52	Картометрический	1.00	-
27	384003.63	2160800.29	Картометрический	1.00	-
28	383945.62	2160851.41	Картометрический	1.00	-
29	383874.92	2160915.34	Картометрический	1.00	-
30	383846.29	2160942.03	Картометрический	1.00	-
31	383813.07	2160972.48	Картометрический	1.00	-
32	383808.83	2160948.61	Картометрический	1.00	-
33	383137.06	2160334.97	Аналитический	0.30	-
34	383123.78	2160296.45	Аналитический	0.30	-
35	383154.03	2160285.20	Аналитический	0.30	-
36	383172.28	2160273.95	Аналитический	0.30	-

1	2	3	4	5	6
37	383198.90	2160247.93	Аналитический	0.30	-
38	383442.28	2160098.20	Аналитический	0.30	-
39	383806.03	2159869.70	Аналитический	0.30	-
40	383838.53	2159832.95	Аналитический	0.30	-
41	383883.28	2159811.70	Аналитический	0.30	-
42	383916.28	2159789.70	Аналитический	0.30	-
43	383923.78	2159772.70	Аналитический	0.30	-
44	383923.28	2159752.20	Аналитический	0.30	-
45	383919.78	2159729.70	Аналитический	0.30	-
46	383921.78	2159704.20	Аналитический	0.30	-
47	383944.90	2159689.14	Картометрический	1.00	-
48	383965.92	2159713.19	Картометрический	1.00	-
49	383975.18	2159706.82	Картометрический	1.00	-
50	383997.75	2159717.30	Картометрический	1.00	-
51	384002.57	2159713.81	Картометрический	1.00	-
52	384028.51	2159735.92	Картометрический	1.00	-
53	384048.17	2159759.44	Картометрический	1.00	-
54	384066.72	2159780.24	Картометрический	1.00	-
55	384110.20	2159744.17	Картометрический	1.00	-
56	384165.23	2159794.25	Картометрический	1.00	-
57	384199.10	2159758.68	Аналитический	0.10	-
58	384200.18	2159759.52	Аналитический	0.10	-
59	384206.75	2159764.65	Аналитический	0.10	-
60	384214.75	2159770.86	Аналитический	0.10	-
61	384216.37	2159772.41	Аналитический	0.10	-
62	384221.09	2159776.69	Аналитический	0.10	-
63	384225.43	2159780.14	Аналитический	0.10	-
64	384233.65	2159787.27	Аналитический	0.10	-
65	384243.84	2159794.80	Картометрический	1.00	-
66	384285.12	2159832.08	Картометрический	1.00	-
67	384303.28	2159853.43	Картометрический	1.00	-
68	384304.11	2159854.18	Аналитический	0.30	-
69	384307.04	2159856.87	Аналитический	0.30	-
70	384311.57	2159861.17	Аналитический	0.30	-
71	384318.12	2159866.99	Аналитический	0.30	-
72	384318.93	2159867.90	Картометрический	1.00	-
73	384346.44	2159888.65	Картометрический	1.00	-
74	384313.27	2159929.19	Картометрический	1.00	-
75	384340.71	2159953.34	Картометрический	1.00	-
76	384330.62	2159968.11	Картометрический	1.00	-
77	384296.03	2160005.27	Картометрический	1.00	-
78	384257.54	2160046.62	Картометрический	1.00	-
79	384238.99	2160066.38	Картометрический	1.00	-
80	384211.65	2160095.91	Картометрический	1.00	-
81	384162.90	2160149.79	Картометрический	1.00	-
82	384190.74	2160175.64	Картометрический	1.00	-
83	384226.30	2160134.46	Картометрический	1.00	-
84	384265.18	2160089.45	Картометрический	1.00	-
85	384295.61	2160065.13	Картометрический	1.00	-
86	384318.00	2160080.81	Картометрический	1.00	-
87	384340.28	2160090.87	Аналитический	0.10	-

1	2	3	4	5	6
88	384358.48	2160105.69	Аналитический	0.10	-
89	384366.38	2160095.90	Картометрический	1.00	-
90	384384.70	2160110.54	Картометрический	1.00	-
91	384392.77	2160101.01	Картометрический	1.00	-
92	384416.31	2160122.22	Картометрический	1.00	-
93	384451.16	2160081.84	Картометрический	1.00	-
94	384452.71	2160072.89	Картометрический	1.00	-
95	384455.60	2160061.58	Картометрический	1.00	-
96	384463.34	2160052.94	Картометрический	1.00	-
97	384496.31	2160020.73	Картометрический	1.00	-
98	384532.58	2160054.46	Картометрический	1.00	-
1	384574.57	2160092.15	Картометрический	1.00	-
3. Сведения о характерных точках части (частей) границы объекта					
Обозначение характерных точек части границы	Координаты, м		Метод определения координат характерной точки	Средняя квадратическая погрешность положения характерной точки (Mt), м	Описание обозначения точки на местности (при наличии)
	X	Y			
1	2	3	4	5	6
Часть №					
-	-	-	-	-	-




Раздел 4

План границ объекта




Масштаб 1:5000

Используемые условные знаки и обозначения:

	границы территориальной зоны
	границы муниципального образования
	характерная точка границ территориальной зоны

Заместитель руководителя БУВО «Нормативно-проектный центр»

Подпись  А.В. Ромашов Дата « 23 » апреля 2020 г.

Место для оттиска печати (при наличии) лица, составившего описание местоположения границ объекта

