



ДЕПАРТАМЕНТ
АРХИТЕКТУРЫ И ГРАДОСТРОИТЕЛЬСТВА
ВОРОНЕЖСКОЙ ОБЛАСТИ

Правовое управление правительства
Воронежской области
ЗАРЕГИСТРИРОВАНО
«25» 05 2020г.
Регистрационный номер № 340

ПРИКАЗ

18.05.2020

№ 45-01-04/363

г. Воронеж

**Об утверждении правил землепользования и застройки Марьевского
сельского поселения Ольховатского муниципального района
Воронежской области**

В соответствии с Градостроительным кодексом Российской Федерации, Федеральным законом от 06.10.2003 № 131-ФЗ «Об общих принципах организации местного самоуправления в Российской Федерации», Законом Воронежской области от 07.07.2006 № 61-ОЗ «О регулировании градостроительной деятельности в Воронежской области», Законом Воронежской области от 20.12.2018 № 173-ОЗ «О перераспределении полномочий по утверждению правил землепользования и застройки между органами местного самоуправления поселений Воронежской области, городского округа город Нововоронеж, Борисоглебского городского округа и исполнительными органами государственной власти Воронежской области», постановлением правительства Воронежской области от 31.12.2014 № 1240 «Об утверждении Положения о департаменте архитектуры и градостроительства Воронежской области», на основании приказа департамента архитектуры и градостроительства Воронежской области от 01.03.2019 № 45-01-04/27 «О подготовке проектов правил землепользования и застройки поселений Аннинского, Бобровского, Верхнемамонского, Верхнехавского, Воробьёвского, Каширского, Лискинского, Новоусманского, Ольховатского, Павловского, Панинского, Подгоренского, Рамонского, Семилукского и Хохольского муниципальных районов и городского округа

город Нововоронеж Воронежской области», с учетом заключений о результатах публичных слушаний от 15.10.2019, 16.10.2019

п р и к а з ы в а ю:

1. Утвердить прилагаемые правила землепользования и застройки Марьевского сельского поселения Ольховатского муниципального района Воронежской области.

2. Признать утратившими силу следующие решения Совета народных депутатов Марьевского сельского поселения Ольховатского муниципального района Воронежской области:

- от 26.04.2012 № 6 «Об утверждении Правил землепользования и застройки Марьевского сельского поселения Ольховатского муниципального района Воронежской области»;

- от 08.12.2016 № 30 «О внесении изменений в решения Совета народных депутатов Марьевского сельского поселения от 26.04.2012 г. № 6 «Об утверждении Правил землепользования и застройки Марьевского сельского поселения Ольховатского муниципального района Воронежской области», в решение Совета народных депутатов Марченковского сельского поселения от 26.12.2011 г. № 32 «Об утверждении Правил землепользования и застройки Марченковского сельского поселения Ольховатского муниципального района Воронежской области» и решение Совета народных депутатов Кравцовского сельского поселения от 21.11.2011г. № 19 «Об утверждении Правил землепользования и застройки Кравцовского сельского поселения Ольховатского муниципального района Воронежской области».

3. Контроль исполнения настоящего приказа возложить на заместителя руководителя департамента архитектуры и градостроительства Воронежской области – начальника отдела территориального планирования Беляеву С.М.

Руководитель департамента
архитектуры и градостроительства
Воронежской области



А.А. Еренков

УТВЕРЖДЕНЫ
приказом департамента
архитектуры и градостроительства
Воронежской области
от 18.05.2020 № 45-01-04/363

**ПРАВИЛА ЗЕМЛЕПОЛЬЗОВАНИЯ И ЗАСТРОЙКИ
МАРЬЕВСКОГО СЕЛЬСКОГО ПОСЕЛЕНИЯ
ОЛЬХОВАТСКОГО МУНИЦИПАЛЬНОГО РАЙОНА
ВОРОНЕЖСКОЙ ОБЛАСТИ**

**ЧАСТЬ I. ПОРЯДОК ПРИМЕНЕНИЯ ПРАВИЛ
ЗЕМЛЕПОЛЬЗОВАНИЯ И ЗАСТРОЙКИ И ВНЕСЕНИЯ В НИХ
ИЗМЕНЕНИЙ**

Раздел 1. Общие положения

**1. Предмет регулирования и цели подготовки Правил
землепользования и застройки Марьевского сельского поселения
Ольховатского муниципального района Воронежской области**

1. Правила землепользования и застройки Марьевского сельского поселения Ольховатского муниципального района Воронежской области (далее – Правила) являются документом градостроительного зонирования, который утверждается нормативным правовым актом департамента архитектуры и градостроительства Воронежской области и в котором устанавливаются территориальные зоны, градостроительные регламенты, порядок применения такого документа и порядок внесения в него изменений.

2. Правила разработаны в соответствии с Градостроительным кодексом Российской Федерации (далее – ГрК РФ), Земельным кодексом Российской Федерации, Федеральным законом от 06.10.2003 № 131-ФЗ «Об общих принципах организации местного самоуправления в Российской Федерации», иными нормативными правовыми актами Российской Федерации, Воронежской области, муниципальными правовыми актами муниципального образования с учетом положений нормативных актов и

документов, определяющих основные направления социально-экономического и градостроительного развития муниципального образования, а также сведений Единого государственного реестра недвижимости, сведений, документов и материалов, содержащихся в государственных информационных системах обеспечения градостроительной деятельности.

3. Правила разработаны в целях:

- создания условий для устойчивого развития территории муниципального образования, сохранения окружающей среды и объектов культурного наследия;
- создания условий для планировки территории муниципального образования;
- обеспечения прав и законных интересов физических и юридических лиц, в том числе правообладателей земельных участков и объектов капитального строительства;
- создания условий для привлечения инвестиций, в том числе путем предоставления возможности выбора наиболее эффективных видов разрешенного использования земельных участков и объектов капитального строительства.

2. Основные понятия, используемые в Правилах

В настоящих Правилах используются основные понятия, установленные законодательством Российской Федерации.

3. Сфера применения Правил

1. Действие настоящих Правил распространяется на всю территорию Марьевского сельского поселения Ольховатского муниципального района Воронежской области. Правила обязательны для соблюдения органами государственной власти, органами местного самоуправления, физическими и юридическими лицами, при осуществлении ими градостроительной деятельности на территории Марьевского сельского поселения Ольховатского муниципального района Воронежской области.

2. Настоящие Правила применяются наряду с:

- техническими регламентами и иными обязательными требованиями, установленными в соответствии с законодательством в целях обеспечения безопасности жизни и здоровья людей, надежности и безопасности зданий, строений и сооружений, сохранения окружающей природной среды и объектов культурного наследия;
- региональными и местными нормативами градостроительного проектирования.

4. Содержание и порядок применения Правил

1. Правила включают в себя:

- 1) порядок их применения и внесения изменений в Правила;
- 2) карту градостроительного зонирования;
- 3) градостроительные регламенты.

Обязательным приложением к настоящим Правилам являются сведения о границах территориальных зон, которые должны содержать графическое описание местоположения границ территориальных зон, перечень координат характерных точек этих границ в системе координат, используемой для ведения Единого государственного реестра недвижимости.

2. Порядок применения Правил землепользования и застройки и внесения в них изменений включает в себя положения:

- 1) о регулировании землепользования и застройки;
- 2) об изменении видов разрешенного использования земельных участков и объектов капитального строительства физическими и юридическими лицами;
- 3) о подготовке документации по планировке территории органами местного самоуправления;
- 4) о проведении общественных обсуждений или публичных слушаний по вопросам землепользования и застройки;
- 5) о внесении изменений в Правила;
- 6) о регулировании иных вопросов землепользования и застройки.

5. Использование объектов недвижимости, не соответствующих настоящим Правилам

1. Земельные участки или объекты капитального строительства, виды разрешенного использования, предельные (минимальные и (или) максимальные) размеры и предельные параметры которых не соответствуют градостроительному регламенту, могут использоваться без установления срока приведения их в соответствие с градостроительным регламентом, за исключением случаев, если использование таких земельных участков и объектов капитального строительства опасно для жизни или здоровья человека, для окружающей среды, объектов культурного наследия.

2. Реконструкция указанных в подпункте 1 настоящего пункта объектов капитального строительства может осуществляться только путем приведения таких объектов в соответствие с градостроительным регламентом или путем уменьшения их несоответствия предельным параметрам разрешенного строительства, реконструкции. Изменение видов разрешенного использования указанных земельных участков и объектов капитального строительства может осуществляться путем приведения их в соответствие с видами разрешенного использования земельных участков и объектов капитального строительства, установленными градостроительным регламентом.

3. В случае если использование указанных в подпункте 1 настоящего пункта земельных участков и объектов капитального строительства продолжается и опасно для жизни или здоровья человека, для окружающей среды, объектов культурного наследия, в соответствии с федеральными законами может быть наложен запрет на использование таких земельных участков и объектов.

6. Открытость и доступность информации о землепользовании и застройке

1. Настоящие Правила являются открытыми и общедоступными.

2. Настоящие Правила подлежат опубликованию в порядке, установленном для официального опубликования нормативных правовых актов Воронежской области, и размещению в федеральной государственной информационной системе территориального планирования и в государственной информационной системе обеспечения градостроительной деятельности.

Раздел 2. Положения о регулировании землепользования и застройки

7. Перераспределение полномочий между органами местного самоуправления Марьевского сельского поселения Ольховатского муниципального района Воронежской области и департаментом архитектуры и градостроительства Воронежской области

1. На основании Закона Воронежской области от 20.12.2018 № 173-ОЗ «О перераспределении полномочий по утверждению правил землепользования и застройки между органами местного самоуправления поселений Воронежской области, городского округа город Нововоронеж, Борисоглебского городского округа и исполнительными органами государственной власти Воронежской области» (далее – Закон Воронежской области) и в соответствии со статьей 8.2 ГрК РФ, пунктом 6.1 статьи 26.3 Федерального закона от 06.10.1999 № 184-ФЗ «Об общих принципах организации законодательных (представительных) и исполнительных органов государственной власти субъектов Российской Федерации», частью 1.2 статьи 17 Федерального закона от 06.10.2003 № 131-ФЗ «Об общих принципах организации местного самоуправления в Российской Федерации» полномочия по утверждению Правил перераспределены между органами местного самоуправления Марьевского сельского поселения Ольховатского муниципального района Воронежской области и департаментом архитектуры и градостроительства Воронежской области (далее – Уполномоченный орган) на срок, установленный Законом Воронежской области.

2. После истечения срока, указанного в Законе Воронежской области, полномочия Уполномоченного органа, предусмотренные настоящими Правилами, осуществляются органами местного самоуправления Марьевского сельского поселения Ольховатского муниципального района Воронежской области в соответствии с требованиями ГрК РФ.

8. Полномочия Уполномоченного органа по вопросам землепользования и застройки

1. Полномочия Уполномоченного органа по вопросам землепользования и застройки включают:

1) принятие решений о подготовке проекта Правил, о подготовке проекта о внесении изменений в Правила;

2) утверждение Правил, утверждение внесения изменений в Правила;

3) принятие решений о предоставлении разрешений на условно разрешенный вид использования объектов капитального строительства или земельного участка;

4) принятие решений о предоставлении разрешения на отклонение от предельных параметров разрешенного строительства, реконструкции объектов капитального строительства;

5) иные полномочия в соответствии с действующим законодательством.

9. Комиссия по подготовке проектов Правил

1. Комиссия по подготовке проектов правил землепользования и застройки поселений Воронежской области, городского округа город Нововоронеж, Борисоглебского городского округа (далее – Комиссия) является специально созданным постоянно действующим коллегиальным органом при Уполномоченном органе в целях реализации полномочий, указанных в пункте 8 настоящих Правил, перераспределенных в

соответствии с Законом Воронежской области и обеспечения выполнения задач градостроительного зонирования.

2. Комиссия создается и прекращает свою деятельность приказом Уполномоченного органа.

3. Состав и порядок деятельности Комиссии утверждается приказом Уполномоченного органа.

Раздел 3. Положения об изменении видов разрешенного использования земельных участков и объектов капитального строительства физическими и юридическими лицами

10. Изменение видов разрешенного использования земельных участков и объектов капитального строительства

1. Для каждой из установленных настоящими Правилами территориальных зон могут устанавливаться основные, условно разрешенные и вспомогательные виды разрешенного использования земельных участков и объектов капитального строительства.

2. Изменение одного вида разрешенного использования земельных участков и объектов капитального строительства на другой вид такого использования осуществляется в соответствии с градостроительным регламентом при условии соблюдения требований технических регламентов.

3. Основные и вспомогательные виды разрешенного использования земельных участков и объектов капитального строительства правообладателями земельных участков и объектов капитального строительства, за исключением органов государственной власти, органов местного самоуправления, государственных и муниципальных учреждений, государственных и муниципальных унитарных предприятий, выбираются самостоятельно без дополнительных разрешений и согласования.

4. Решения об изменении одного вида разрешенного использования земельных участков и объектов капитального строительства, расположенных на землях, на которые действие градостроительных регламентов не

распространяется или для которых градостроительные регламенты не устанавливаются, на другой вид такого использования принимаются в соответствии с федеральными законами.

11. Предоставление разрешения на условно разрешенный вид использования земельного участка или объекта капитального строительства

1. Физическое или юридическое лицо, заинтересованное в предоставлении разрешения на условно разрешенный вид использования земельного участка или объекта капитального строительства (далее - разрешение на условно разрешенный вид использования), направляет заявление о предоставлении разрешения на условно разрешенный вид использования в Комиссию. Заявление о предоставлении разрешения на условно разрешенный вид использования может быть направлено в форме электронного документа, подписанного электронной подписью в соответствии с требованиями Федерального закона от 06.04.2011 № 63-ФЗ «Об электронной подписи».

2. Порядок предоставления разрешения на условно разрешенный вид использования земельного участка или объекта капитального строительства определен статьей 39 ГрК РФ.

3. Проект решения о предоставлении разрешения на условно разрешенный вид использования подлежит рассмотрению на общественных обсуждениях или публичных слушаниях, проводимых в порядке, установленном статьей 5.1 ГрК РФ, с учетом положений статьи 39 ГрК РФ.

12. Предоставление разрешения на отклонение от предельных параметров разрешенного строительства, реконструкции объектов капитального строительства

1. Правообладатели земельных участков, размеры которых меньше установленных градостроительным регламентом минимальных размеров земельных участков либо конфигурация, инженерно-геологические или иные

характеристики которых неблагоприятны для застройки, вправе обратиться за разрешениями на отклонение от предельных параметров разрешенного строительства, реконструкции объектов капитального строительства (далее также – разрешение на отклонение от предельных параметров).

2. Правообладатели земельных участков вправе обратиться за разрешениями на отклонение от предельных параметров разрешенного строительства, реконструкции объектов капитального строительства, если такое отклонение необходимо в целях однократного изменения одного или нескольких предельных параметров разрешенного строительства, реконструкции объектов капитального строительства, установленных градостроительным регламентом для конкретной территориальной зоны, не более чем на десять процентов.

3. Порядок предоставления разрешения на отклонение от предельных параметров определен статьей 40 ГрК РФ.

4. Проект решения о предоставлении разрешения на отклонение от предельных параметров подлежит рассмотрению на общественных обсуждениях или публичных слушаниях, проводимых в порядке, установленном статьей 5.1 ГрК РФ, с учетом положений статьи 39 ГрК РФ, за исключением случая, указанного в части 1.1 статьи 40 ГрК РФ.

Раздел 4. Положения о подготовке документации по планировке территории органами местного самоуправления

13. Общие положения о подготовке документации по планировке территории

1. Подготовка документации по планировке территории осуществляется в целях обеспечения устойчивого развития территорий, в том числе выделения элементов планировочной структуры, установления границ земельных участков, установления границ зон планируемого размещения объектов капитального строительства.

2. Подготовка документации по планировке территории осуществляется в соответствии с главой 5 ГрК РФ.

3. Состав и содержание документации по планировке территории определяется ГрК РФ.

Раздел 5. Положения о проведении общественных обсуждений или публичных слушаний по вопросам землепользования и застройки

14. Общие положения о порядке проведения общественных обсуждений или публичных слушаний в сфере градостроительной деятельности

1. В целях соблюдения права человека на благоприятные условия жизнедеятельности, прав и законных интересов правообладателей земельных участков и объектов капитального строительства по проектам правил землепользования и застройки, проектам планировки территории, проектам межевания территории, проектам, предусматривающим внесение изменений в один из указанных утвержденных документов, проектам решений о предоставлении разрешения на условно разрешенный вид использования земельного участка или объекта капитального строительства, проектам решений о предоставлении разрешения на отклонение от предельных параметров разрешенного строительства, реконструкции объектов капитального строительства в соответствии с уставом муниципального образования и (или) нормативным правовым актом представительного органа муниципального образования и с учетом положений ГрК РФ проводятся общественные обсуждения или публичные слушания, за исключением случаев, предусмотренных ГрК РФ и другими федеральными законами.

2. Порядок проведения общественных обсуждений или публичных слушаний определяется ГрК РФ, Уставом Марьевского сельского поселения Ольховатского муниципального района Воронежской области и (или) нормативным правовым актом представительного органа муниципального образования.

Раздел 6. Положения о внесении изменений в Правила

15. Основания и порядок внесения изменений в Правила

1. Основания для рассмотрения вопроса о внесении изменений в настоящие Правила предусмотрены статьей 33 ГрК РФ.
2. Внесение изменений в Правила осуществляется в порядке, предусмотренном статьями 31 и 32 ГрК РФ, с учетом особенностей, установленных статьей 33 ГрК РФ.

Раздел 7. Положения о регулировании иных вопросов землепользования и застройки

16. Общие принципы регулирования иных вопросов землепользования и застройки на территории Марьевского сельского поселения Ольховатского муниципального района Воронежской области

Иные вопросы землепользования и застройки на территории Марьевского сельского поселения Ольховатского муниципального района Воронежской области регулируются законодательством Российской Федерации, Воронежской области, муниципальными правовыми актами Марьевского сельского поселения Ольховатского муниципального района Воронежской области.

ЧАСТЬ II. КАРТА ГРАДОСТРОИТЕЛЬНОГО ЗОНИРОВАНИЯ**17. Карты градостроительного зонирования**

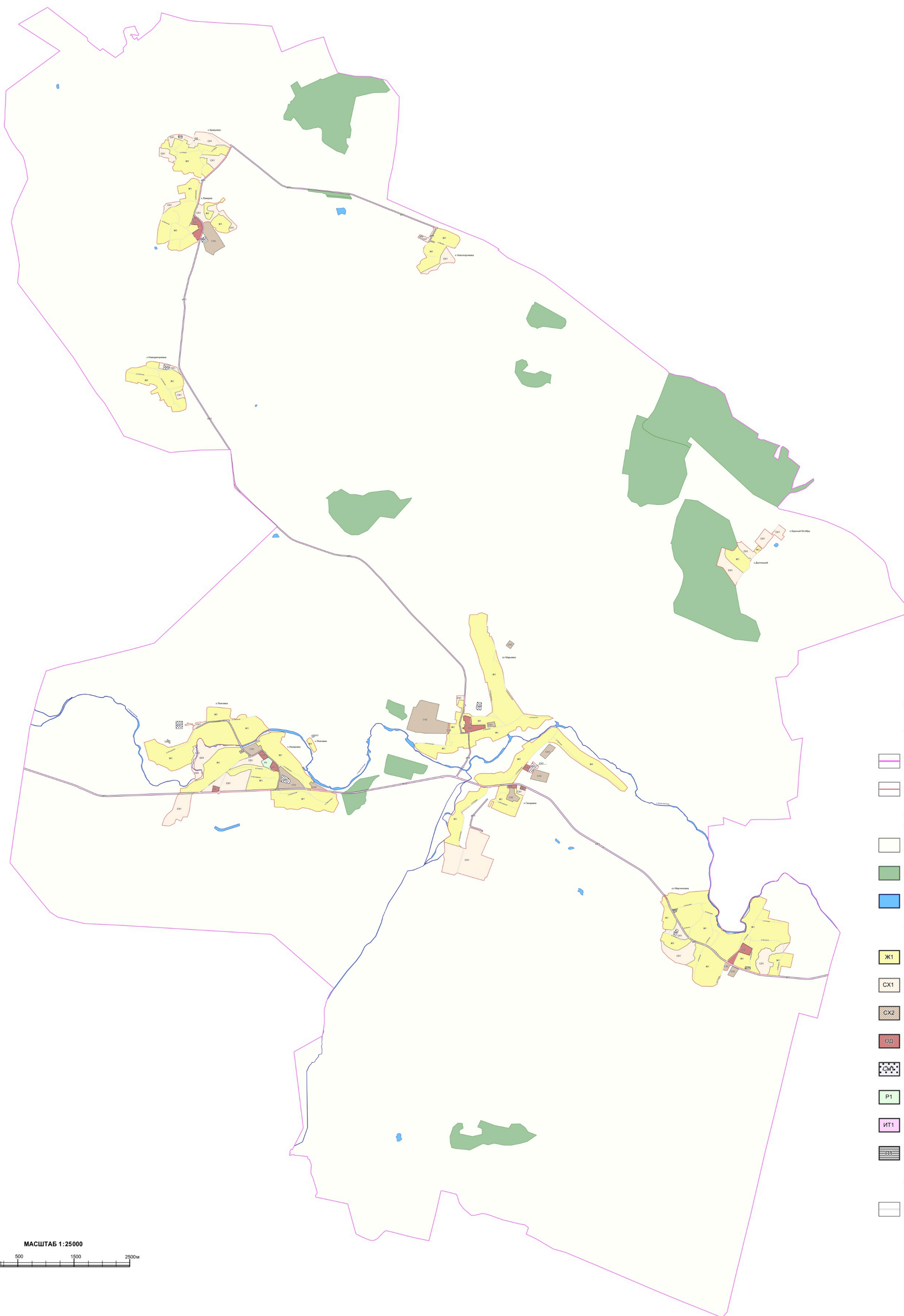
1. Карта градостроительного зонирования территории Марьевского сельского поселения Ольховатского муниципального района Воронежской области.



ПРАВИЛА ЗЕМЛЕПОЛЬЗОВАНИЯ И ЗАСТРОЙКИ

Карта градостроительного зонирования территории

Марьевского сельского поселения Ольховатского муниципального района Воронежской области



УСЛОВНЫЕ ОБОЗНАЧЕНИЯ

Территориальные границы

- Граница сельского поселения
- Граница населенного пункта

Территории, для которых градостроительные регламенты не устанавливаются


- Сельскохозяйственные угодья в составе земель сельскохозяйственного назначения
- Земли лесного фонда
- Земли, покрытые поверхностными водами

Территориальные зоны

- Ж1 Зона застройки индивидуальными жилыми домами
- СХ1 Зона сельскохозяйственного использования в границах населенных пунктов
- СХ2 Зона сельскохозяйственного производства
- ОД2 Общественно-деловая зона
- Зона ритуальных объектов
- Р1 Зона рекреационного назначения - объектов отдыха
- ИТ1 Зона улиц, дорог, инженерной и транспортной инфраструктуры
- Производственно-коммунальная зона

Объекты транспортной инфраструктуры

- Улично-дорожная сеть населенного пункта

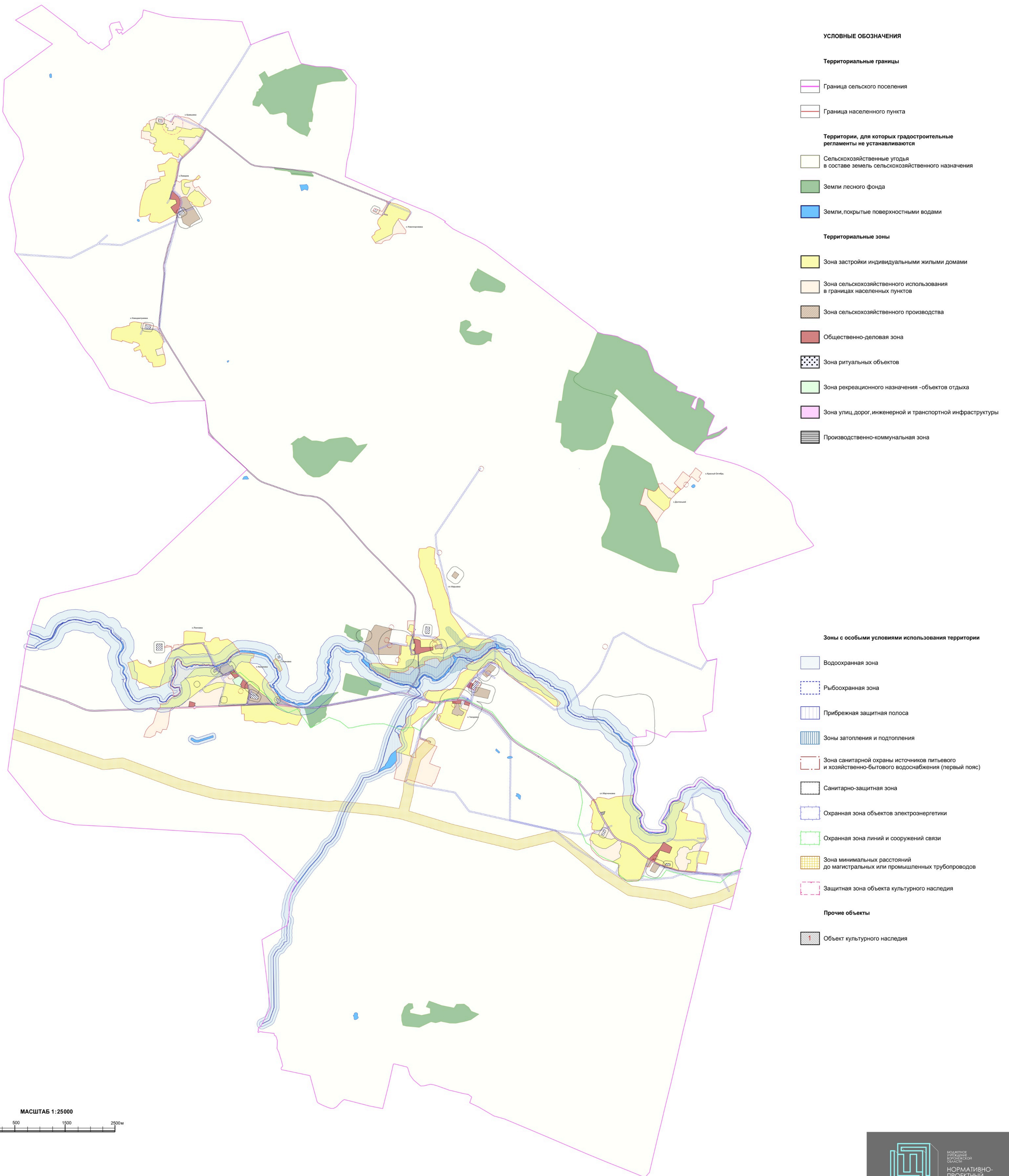


2. Карта градостроительного зонирования с отображением зон с особыми условиями использования территории Марьевского сельского поселения Ольховатского муниципального района Воронежской области.



ПРАВИЛА ЗЕМЛЕПОЛЬЗОВАНИЯ И ЗАСТРОЙКИ

Карта градостроительного зонирования с отображением зон с особыми условиями использования территории
Марьевского сельского поселения Ольховатского муниципального района Воронежской области



2.1. На территории Марьевского сельского поселения Ольховатского муниципального района Воронежской области располагаются следующие объекты культурного наследия:

№ п/п	Наименование объекта культурного наследия	Сведения о границах территории объекта культурного наследия	Сведения о границах защитной зоны объекта культурного наследия	Сведения о границах зоны охраны объекта культурного наследия
1	Братская могила № 410	Не установлена	Установлена приказом управления по охране объектов культурного наследия Воронежской области от 11.11.2019 № 71-01-07/278 «Об утверждении графического описания местоположения границ (с перечнем координат характерных точек этих границ) защитных зон объектов культурного наследия, расположенных на территории Воронежской области»	Не установлена

18. Перечень территориальных зон, установленных на карте градостроительного зонирования

1. Порядок установления территориальных зон определен статьей 34 ГрК РФ. На карте градостроительного зонирования установлены следующие виды территориальных зон:

Наименование территориальной зоны	Кодовое обозначение территориальной зоны
Жилые зоны	
Зона застройки индивидуальными жилыми домами	Ж1
Общественно-деловые зоны	

Наименование территориальной зоны	Кодовое обозначение территориальной зоны
Общественно-деловая зона	ОД
Производственные и коммунально-складские зоны	
Производственно-коммунальная зона	П1
Зоны инженерной и транспортной инфраструктуры	
Зона улиц, дорог, инженерной и транспортной инфраструктуры	ИТ1
Зоны сельскохозяйственного использования	
Зона сельскохозяйственного использования в границах населенных пунктов	СХ1
Зона сельскохозяйственного производства	СХ2
Зоны рекреационного назначения	
Зона рекреационного назначения - объектов отдыха	Р1
Зоны специального назначения	
Зона ритуальных объектов	СН1

2. Сведения о границах территориальных зон, содержащие графическое описание местоположения границ территориальных зон, перечень координат характерных точек границ территориальных зон слободы Марьевка, являются приложением № 1 к настоящим Правилам.

3. Сведения о границах территориальных зон, содержащие графическое описание местоположения границ территориальных зон, перечень координат характерных точек границ территориальных зон хутора Гвоздовка, являются приложением № 2 к настоящим Правилам.

4. Сведения о границах территориальных зон, содержащие графическое описание местоположения границ территориальных зон, перечень координат характерных точек границ территориальных зон хутора Долгенький, являются приложением № 3 к настоящим Правилам.

5. Сведения о границах территориальных зон, содержащие графическое описание местоположения границ территориальных зон, перечень координат характерных точек границ территориальных зон хутора Красный Октябрь, являются приложением № 4 к настоящим Правилам.

6. Сведения о границах территориальных зон, содержащие графическое описание местоположения границ территориальных зон, перечень координат

характерных точек границ территориальных зон хутора Назаровка, являются приложением № 5 к настоящим Правилам.

7. Сведения о границах территориальных зон, содержащие графическое описание местоположения границ территориальных зон, перечень координат характерных точек границ территориальных зон хутора Ясиновка, являются приложением № 6 к настоящим Правилам.

8. Сведения о границах территориальных зон, содержащие графическое описание местоположения границ территориальных зон, перечень координат характерных точек границ территориальных зон хутора Лимарев, являются приложением № 7 к настоящим Правилам.

9. Сведения о границах территориальных зон, содержащие графическое описание местоположения границ территориальных зон, перечень координат характерных точек границ территориальных зон хутора Кравцовка, являются приложением № 8 к настоящим Правилам.

10. Сведения о границах территориальных зон, содержащие графическое описание местоположения границ территориальных зон, перечень координат характерных точек границ территориальных зон хутора Новогеоргиевка, являются приложением № 9 к настоящим Правилам.

11. Сведения о границах территориальных зон, содержащие графическое описание местоположения границ территориальных зон, перечень координат характерных точек границ территориальных зон хутора Новодмитриевка, являются приложением № 10 к настоящим Правилам.

12. Сведения о границах территориальных зон, содержащие графическое описание местоположения границ территориальных зон, перечень координат характерных точек границ территориальных зон слободы Марченковка, являются приложением № 11 к настоящим Правилам.

13. Сведения о границах территориальных зон, содержащие графическое описание местоположения границ территориальных зон, перечень координат характерных точек границ территориальных зон, расположенных за

границами населенных пунктов на территории Марьевского сельского поселения, являются приложением № 12 к настоящим Правилам.

ЧАСТЬ III. ГРАДОСТРОИТЕЛЬНЫЕ РЕГЛАМЕНТЫ

19. Общие положения о градостроительном регламенте

1. Градостроительным регламентом определяется правовой режим земельных участков, равно как всего, что находится над и под поверхностью земельных участков и используется в процессе их застройки и последующей эксплуатации объектов капитального строительства.

2. Действие градостроительного регламента распространяется в равной мере на все земельные участки и объекты капитального строительства, расположенные в пределах границ территориальной зоны, обозначенной на карте градостроительного зонирования.

3. Земли и земельные участки, на которые действие градостроительных регламентов не распространяется или для которых градостроительные регламенты не устанавливаются, определены статьей 36 ГрК РФ.

20. Виды разрешенного использования

1. Разрешенное использование земельных участков и объектов капитального строительства может быть следующих видов:

- основные виды разрешенного использования;
- условно разрешенные виды использования;
- вспомогательные виды разрешенного использования,

допустимые только в качестве дополнительных по отношению к основным видам разрешенного использования и условно разрешенным видам использования и осуществляемые совместно с ними.

2. Виды разрешенного использования (далее – ВРИ) земельных участков в настоящих Правилах определяются в соответствии с приказом Министерства экономического развития Российской Федерации от 01.09.2014 № 540 «Об утверждении классификатора видов разрешенного использования земельных участков».

21. Градостроительные регламенты территориальных зон

1. Зона застройки индивидуальными жилыми домами – Ж1

№ п/п	Код ВРИ	Наименование ВРИ	Предельные (минимальные и (или) максимальные) размеры земельных участков, в том числе их площадь, м ²		Максимальный процент застройки в границах земельного участка	Предельное количество этажей или предельная высота зданий, строений, сооружений	Минимальные отступы от границ земельных участков в целях определения мест допустимого размещения зданий, строений, сооружений, за пределами которых запрещено строительство зданий, строений, сооружений
			min	max			
ОСНОВНЫЕ ВИДЫ РАЗРЕШЕННОГО ИСПОЛЬЗОВАНИЯ ЗЕМЕЛЬНЫХ УЧАСТКОВ И ОБЪЕКТОВ КАПИТАЛЬНОГО СТРОИТЕЛЬСТВА							
1	2.1	Для индивидуального жилищного строительства	300	5000	50%	3 этажа	3 метра
2	2.3	Блокированная жилая застройка	80	3000	50%	3этажа	3 метра; 0 метров – при примыкании к соседним зданиям
3	2.2	Для ведения личного подсобного хозяйства (приусадебный земельный участок)	300	5000	30%	3 этажа	3 метра
4	1.19	Сенокосные	600	50000	0%	не подлежат установлению	не подлежат установлению
5	1.20	Выпас сельскохозяйственных животных	300	50000	0%	не подлежат установлению	не подлежат установлению
6	3.1.1	Предоставление коммунальных услуг	не подлежит установлению	5000		не подлежат установлению	
7	3.2.2	Оказание социальной помощи населению	не подлежат установлению		60%	3 этажа	3 метра
8	3.2.3	Оказание услуг связи	не подлежат установлению		60%	3 этажа	3 метра
9	3.4.1	Амбулаторно-поликлиническое обслуживание	не подлежат установлению			3 этажа	3 метра
10	3.5.1	Дошкольное, начальное и среднее общее образование	не подлежат установлению			4 этажа	3 метра
11	5.1.3	Площадки для занятий спортом	не подлежат установлению				
12	11.1	Общое пользование водными	не подлежат установлению				

№ п/п	Код ВРИ	Наименование ВРИ	Предельные (минимальные и (или) максимальные) размеры земельных участков, в том числе их площадь, м ²		Максимальный процент застройки в границах земельного участка	Предельное количество этажей или предельная высота зданий, строений, сооружений	Минимальные отступы от границ земельных участков в целях определения мест допустимого размещения зданий, строений, сооружений, за пределами которых строительство зданий, строений, сооружений запрещено
			min	max			
		объектами					
13	12.0.1	Улично-дорожная сеть	действие градостроительного регламента не распространяется				
14	12.0.2	Благоустройство территории	действие градостроительного регламента не распространяется				
УСЛОВНО РАЗРЕШЕННЫЕ ВИДЫ ИСПОЛЬЗОВАНИЯ ЗЕМЕЛЬНЫХ УЧАСТКОВ И ОБЪЕКТОВ КАПИТАЛЬНОГО СТРОИТЕЛЬСТВА							
15	2.1.1	Малоэтажная многоквартирная жилая застройка	600	не подлежит установлению	45%	4 этажа	6 метров
16	2.7.1	Хранение автотранспорта	не подлежат установлению				
17	3.1.2	Административные здания организаций, обеспечивающих предоставление коммунальных услуг	не подлежат установлению		60%	3 этажа	3 метра
18	3.3	Бытовое обслуживание	200	5000	60%	3 этажа	3 метра
19	3.6.1	Объекты культурно-досуговой деятельности	200	5000	60%	3 этажа	3 метра
20	3.7.1	Осуществление религиозных обрядов	не подлежат установлению				
21	3.10.1	Амбулаторное ветеринарное обслуживание	200	5000	60%	3 этажа	3 метра
22	4.1	Деловое управление	не подлежат установлению		60%	4 этажа	3 метра
23	4.4	Магазины	200	5000	60%	3 этажа	3 метра
24	4.5	Банковская и страховая деятельность	не подлежат установлению				
25	4.6	Общественное питание	200	5000	50%	3 этажа	3 метра
26	5.1.2	Обеспечение занятий спортом в помещениях	не подлежат установлению				
27	6.4	Пищевая промышленность	400	5000	не подлежат	15 метров	3 метра

№ п/п	Код ВРИ	Наименование ВРИ	Пределы (минимальные и (или) максимальные) размеры земельных участков, в том числе их площадь, м ²		Максимальный процент застройки в границах земельного участка	Пределы или предельная высота зданий, строений, сооружений	Минимальные отступы от границ земельных участков в целях определения мест допустимого размещения зданий, строений, сооружений, за пределами которых строительство зданий, строений, сооружений
			min	max			
28	8.3	Обеспечение внутреннего правопорядка	не подлежат установлению		установлению		3 метра

Ограничения использования земельных участков и объектов капитального строительства, устанавливаемые в соответствии с законодательством Российской Федерации, определяются пунктом 22 настоящих Правил.

2. Общественно-деловая зона – ОД

№ п/п	Код ВРИ	Наименование ВРИ	Пределы (минимальные и (или) максимальные) размеры земельных участков, в том числе их площадь, м ²		Максимальный процент застройки в границах земельного участка	Пределы или предельная высота зданий, строений, сооружений	Минимальные отступы от границ земельных участков в целях определения мест допустимого размещения зданий, строений, сооружений, за пределами которых запрещено строительство зданий, строений, сооружений
			min	max			
ОСНОВНЫЕ ВИДЫ РАЗРЕШЕННОГО ИСПОЛЬЗОВАНИЯ ЗЕМЕЛЬНЫХ УЧАСТКОВ И ОБЪЕКТОВ КАПИТАЛЬНОГО СТРОИТЕЛЬСТВА							
1	3.1.1	Предоставление коммунальных услуг	не подлежит установлению	5000		не подлежит установлению	
2	3.1.2	Административные здания организаций, обеспечивающих	не подлежит установлению		60%	не подлежит установлению	3 метра

№ п/п	Код ВРИ	Наименование ВРИ	Предельные (минимальные и (или) максимальные) размеры земельных участков, в том числе их площадь, м ²		Максимальный процент застройки в границах земельного участка	Предельное количество этажей или предельная высота зданий, строений, сооружений	Минимальные отступы от границ земельных участков в целях определения мест допустимого размещения зданий, строений, сооружений, за пределами которых строительство зданий, строений, сооружений запрещено
			min	max			
		предоставление коммунальных услуг					
3	3.2.2	Оказание социальной помощи населению	не подлежат установлению		60%	не подлежит установлению	6 метров
4	3.2.3	Оказание услуг связи	не подлежит установлению		60%	не подлежит установлению	6 метров
5	3.3	Бытовое обслуживание	200	не подлежит установлению	60%	не подлежит установлению	6 метров
6	3.4.1	Амбулаторно-поликлиническое обслуживание	не подлежат установлению			не подлежит установлению	6 метров
7	3.5.1	Дошкольное, начальное и среднее общее образование	не подлежат установлению			4 этажа	6 метров
8	3.6.1	Объекты культурно-досуговой деятельности	не подлежат установлению		60%	не подлежит установлению	6 метров
9	3.6.2.	Парки культуры и отдыха	не подлежат установлению				6 метров
10	3.7.1	Осуществление религиозных обрядов	не подлежат установлению				6 метров
11	3.8.1	Государственное управление	не подлежат установлению		60%	не подлежит установлению	6 метров
12	3.10.1	Амбулаторное ветеринарное обслуживание	не подлежат установлению		60%	3 этажа	3 метра
13	4.1	Деловое управление	не подлежат установлению		50%	не подлежит установлению	6 метров
14	4.3	Рынки	не подлежат установлению		45%	не подлежит установлению	6 метров
15	4.4	Магазины	200	не подлежит установлению	60%	не подлежит установлению	3 метра
16	4.5	Банковская и страховая деятельность	не подлежат установлению		60%	не подлежит установлению	6 метров
17	4.6	Общественное питание	400	не подлежит установлению	50%	не подлежит установлению	6 метров
18	4.9	Служебные гаражи	не подлежат установлению				3 метра

№ п/п	Код ВРИ	Наименование ВРИ	Пределные (минимальные и (или) максимальные) размеры земельных участков, в том числе их площадь, м ²		Максимальный процент застройки в границах земельного участка	Пределное количество этажей или предельная высота зданий, строений, сооружений	Минимальные отступы от границ земельных участков в целях определения мест допустимого размещения зданий, строений, сооружений, за пределами которых строительство зданий, строений, сооружений
			min	max			
19	5.1.2	Обеспечение занятий спортом в помещениях	не подлежат установлению		45%	не подлежит установлению	6 метров
20	5.1.3	Площадки для занятий спортом	не подлежат установлению				3 метра
21	5.1.4	Оборудованные площадки для занятий спортом	не подлежат установлению				3 метра
22	8.3	Обеспечение внутреннего правопорядка	не подлежат установлению				3 метра
23	12.0.1	Улично-дорожная сеть	действие градостроительного регламента не распространяется				
24	12.0.2	Благоустройство территории	действие градостроительного регламента не распространяется				
УСЛОВНО РАЗРЕШЕННЫЕ ВИДЫ ИСПОЛЬЗОВАНИЯ ЗЕМЕЛЬНЫХ УЧАСТКОВ И ОБЪЕКТОВ КАПИТАЛЬНОГО СТРОИТЕЛЬСТВА							
25	2.7.1	Хранение автотранспорта	не подлежат установлению			1 этаж	1 метр
26	4.9.1.1	Заправка транспортных средств	не подлежат установлению			1 этаж	3 метра
27	4.9.1.3	Автомобильные мойки	не подлежат установлению			1 этаж	3 метра
28	6.4	Пищевая промышленность	400	5000	50%	15 метров	3 метра

Ограничения использования земельных участков и объектов капитального строительства, устанавливаемые в соответствии с законодательством Российской Федерации, определяются пунктом 22 настоящих Правил.

3. Производственно-коммунальная зона – III

№ п/п	Код ВРИ	Наименование ВРИ	Предельные (минимальные и (или) максимальные) размеры земельных участков, в том числе их площадь, м ²		Максимальный процент застройки в границах земельного участка	Предельное количество этажей или предельная высота зданий, строений, сооружений	Минимальные отступы от границ земельных участков в целях определения мест допустимого размещения зданий, строений, сооружений, за пределами которых строительство зданий, строений, сооружений запрещено	
			min	max				
ОСНОВНЫЕ ВИДЫ РАЗРЕШЕННОГО ИСПОЛЬЗОВАНИЯ ЗЕМЕЛЬНЫХ УЧАСТКОВ И ОБЪЕКТОВ КАПИТАЛЬНОГО СТРОИТЕЛЬСТВА								
1	1.15	Хранение и переработка сельскохозяйственной продукции	не подлежат установлению		не подлежит установлению	не подлежит установлению	3 метра	
2	1.18	Обеспечение сельскохозяйственного производства	не подлежат установлению		не подлежит установлению	не подлежит установлению	3 метра	
3	2.7.1	Хранение автотранспорта	не подлежат установлению				1 метр	
4	3.1	Коммунальное обслуживание	не подлежат установлению					
5	3.3	Бытовое обслуживание	200	не подлежит установлению	60%	не подлежит установлению	3 метра	
6	4.1	Деловое управление	не подлежат установлению		60%	не подлежит установлению	3 метра	
7	4.4	Магазины	200	не подлежит установлению	50%	не подлежит установлению	3 метра	
8	6.9	Склады	не подлежат установлению		60%	не подлежат установлению	3 метра	
9	6.9.1	Складские площадки	не подлежат установлению					
10	12.0.2	Благоустройство территории	действие градостроительного регламента не распространяется					
УСЛОВНО РАЗРЕШЕННЫЕ ВИДЫ ИСПОЛЬЗОВАНИЯ ЗЕМЕЛЬНЫХ УЧАСТКОВ И ОБЪЕКТОВ КАПИТАЛЬНОГО СТРОИТЕЛЬСТВА								
11	4.3	Рынки	не подлежат установлению		45%	не подлежит установлению	3 метра	

Ограничения использования земельных участков и объектов капитального строительства, устанавливаемые в соответствии с законодательством Российской Федерации, определяются пунктом 22 настоящих Правил.

4. Зона улиц, дорог, инженерной и транспортной инфраструктуры – ИТ1

№ п/п	Код ВРИ	Наименование ВРИ	Пределы (минимальные и (или) максимальные) размеры земельных участков, в том числе их площадь, м ²		Максимальный процент застройки в границах земельного участка	Пределы количества этажей или предельная высота зданий, строений, сооружений	Минимальные отступы от границ земельных участков в целях определения мест допустимого размещения зданий, строений, сооружений, за пределами которых запрещено строительство зданий, строений, сооружений	
			min	max				
ОСНОВНЫЕ ВИДЫ РАЗРЕШЕННОГО ИСПОЛЬЗОВАНИЯ ЗЕМЕЛЬНЫХ УЧАСТКОВ И ОБЪЕКТОВ КАПИТАЛЬНОГО СТРОИТЕЛЬСТВА								
1	7.2.1	Размещение автомобильных дорог	действие градостроительного регламента не распространяется					
2	3.1.1	Предоставление коммунальных услуг	не подлежат установлению					
3	12.0.1	Улично-дорожная сеть	действие градостроительного регламента не распространяется					
УСЛОВНО РАЗРЕШЕННЫЕ ВИДЫ ИСПОЛЬЗОВАНИЯ ЗЕМЕЛЬНЫХ УЧАСТКОВ И ОБЪЕКТОВ КАПИТАЛЬНОГО СТРОИТЕЛЬСТВА								
4	4.9.1	Объекты дорожного сервиса	не подлежат установлению					3 метра

Ограничения использования земельных участков и объектов капитального строительства, устанавливаемые в соответствии с законодательством Российской Федерации, определяются пунктом 22 настоящих Правил.

5. Зона сельскохозяйственного использования в границах населенных пунктов – СХІ

№ п/п	Код ВРИ	Наименование ВРИ	Предельные (минимальные и (или) максимальные) размеры земельных участков, в том числе их площадь, м ²		Максимальный процент застройки в границах земельного участка	Предельное количество этажей или предельная высота зданий, строений, сооружений	Минимальные отступы от границ земельных участков в целях определения мест допустимого размещения зданий, строений, сооружений, за пределами которых запрещено строительство зданий, строений, сооружений
			min	max			
ОСНОВНЫЕ ВИДЫ РАЗРЕШЕННОГО ИСПОЛЬЗОВАНИЯ ЗЕМЕЛЬНЫХ УЧАСТКОВ И ОБЪЕКТОВ КАПИТАЛЬНОГО СТРОИТЕЛЬСТВА							
1	1.2	Выращивание зерновых и иных сельскохозяйственных культур	не подлежат установлению				
2	1.3	Овощеводство	не подлежат установлению				
3	1.4	Выращивание тонизирующих, лекарственных, цветочных культур	не подлежат установлению				
4	1.5	Садоводство	не подлежат установлению				
5	1.12	Пчеловодство	не подлежат установлению				
6	1.13	Рыбоводство	не подлежат установлению				
7	1.16	Ведение личного подсобного хозяйства на полевых участках	не подлежат установлению				
8	1.17	Питомники	не подлежат установлению				
9	1.19	Сенокосение	не подлежат установлению				
10	1.20	Выпас сельскохозяйственных животных	не подлежат установлению				
11	3.1.1	Предоставление коммунальных услуг	не подлежат установлению				
12	6.8	Связь	не подлежат установлению				
13	9.3	Историко-культурная ценность	не подлежат установлению				
14	11.1	Общее пользование водными объектами	не подлежат установлению				
15	12.0	Земельные участки (территории) общего пользования	действие градостроительного регламента не распространяется				
16	13.1	Ведение огородничества	100	4500	0%		не подлежат установлению

№ п/п	Код ВРИ	Наименование ВРИ	Предельные (минимальные и (или) максимальные) размеры земельных участков, в том числе их площадь, м ²		Максимальный процент застройки в границах земельного участка	Предельное количество этажей или предельная высота зданий, строений, сооружений	Минимальные отступы от границ земельных участков в целях определения мест допустимого размещения зданий, строений, сооружений, за пределами которых строительство зданий, строений, сооружений
			min	max			
УСЛОВНО РАЗРЕШЕННЫЕ ВИДЫ ИСПОЛЬЗОВАНИЯ ЗЕМЕЛЬНЫХ УЧАСТКОВ И ОБЪЕКТОВ КАПИТАЛЬНОГО СТРОИТЕЛЬСТВА							
17	1.15	Хранение и переработка сельскохозяйственной продукции	не подлежат установлению				3 метра
18	6.7	Энергетика	не подлежат установлению				3 метра

Ограничения использования земельных участков и объектов капитального строительства, устанавливаемые в соответствии с законодательством Российской Федерации, определяются пунктом 22 настоящих Правил.

6. Зона сельскохозяйственного производства – СХ2

№ п/п	Код ВРИ	Наименование ВРИ	Предельные (минимальные и (или) максимальные) размеры земельных участков, в том числе их площадь, м ²		Максимальный процент застройки в границах земельного участка	Предельное количество этажей или предельная высота зданий, строений, сооружений	Минимальные отступы от границ земельных участков в целях определения мест допустимого размещения зданий, строений, сооружений, за пределами которых запрещено строительство зданий, строений, сооружений
			min	max			
ОСНОВНЫЕ ВИДЫ РАЗРЕШЕННОГО ИСПОЛЬЗОВАНИЯ ЗЕМЕЛЬНЫХ УЧАСТКОВ И ОБЪЕКТОВ КАПИТАЛЬНОГО СТРОИТЕЛЬСТВА							
1	1.1	Растениеводство	не подлежат установлению				
2	1.12	Пчеловодство	не подлежат установлению				
3	1.15	Хранение и переработка сельскохозяйственной продукции	не подлежат установлению				3 метра

№ п/п	Код ВРИ	Наименование ВРИ	Предельные (минимальные и (или) максимальные) размеры земельных участков, в том числе их площадь, м ²		Максимальный процент застройки в границах земельного участка	Предельное количество этажей или предельная высота зданий, строений, сооружений	Минимальные отступы от границ земельных участков в целях определения мест допустимого размещения зданий, строений, сооружений, за пределами которых строительство зданий, строений, сооружений запрещено
			min	max			
4	1.16	Ведение личного подсобного хозяйства на полевых участках	не подлежат установлению				
5	1.17	Питомники	не подлежат установлению				3 метра
6	1.18	Обеспечение сельскохозяйственного производства	не подлежат установлению				3 метра
7	3.1.1	Предоставление коммунальных услуг	не подлежат установлению				
8	4.1	Деловое управление	не подлежат установлению		50%	не подлежит установлению	3 метра
9	4.4	Магазины	не подлежит установлению	5000	50%	не подлежит установлению	3 метра
10	4.9.1.1	Заправка транспортных средств	не подлежат установлению			I этаж	3 метра
11	6.9	Склады	не подлежат установлению		60%	не подлежит установлению	3 метра
12	6.9.1	Складские площадки	не подлежат установлению				
13	12.0	Земельные участки (территории) общего пользования	действие градостроительного регламента не распространяется				
УСЛОВНО РАЗРЕШЕННЫЕ ВИДЫ ИСПОЛЬЗОВАНИЯ ЗЕМЕЛЬНЫХ УЧАСТКОВ И ОБЪЕКТОВ КАПИТАЛЬНОГО СТРОИТЕЛЬСТВА							
14	1.7	Животноводство	не подлежат установлению				3 метра
15	6.4	Пищевая промышленность	не подлежат установлению				3 метра

Ограничения использования земельных участков и объектов капитального строительства, устанавливаемые в соответствии с законодательством Российской Федерации, определяются пунктом 22 настоящих Правил.

7. Зона рекреационного назначения - объектов отдыха - Р1

№ п/п	Код ВРИ	Наименование ВРИ	Предельные (минимальные и (или) максимальные) размеры земельных участков, в том числе их площадь, м ²		Максимальный процент застройки в границах земельного участка	Предельное количество этажей или предельная высота зданий, строений, сооружений	Минимальные отступы от грани земельных участков в целях определения мест допустимого размещения зданий, строений, сооружений, за пределами которых строительство зданий, строений, сооружений запрещено
			min	max			
ОСНОВНЫЕ ВИДЫ РАЗРЕШЕННОГО ИСПОЛЬЗОВАНИЯ ЗЕМЕЛЬНЫХ УЧАСТКОВ И ОБЪЕКТОВ КАПИТАЛЬНОГО СТРОИТЕЛЬСТВА							
1	3.6.2.	Парки культуры и отдыха	не подлежат установлению				
2	5.1.3	Площадки для занятий спортом	не подлежат установлению				
3	12.0.2	Благоустройство территории	действие градостроительного регламента не распространяется				
4	3.1.1	Предоставление коммунальных услуг	не подлежит установлению				
УСЛОВНО РАЗРЕШЕННЫЕ ВИДЫ ИСПОЛЬЗОВАНИЯ ЗЕМЕЛЬНЫХ УЧАСТКОВ И ОБЪЕКТОВ КАПИТАЛЬНОГО СТРОИТЕЛЬСТВА							
5	4.6	Общественное питание	200	1000	50%	не подлежит установлению	3 метра

Ограничения использования земельных участков и объектов капитального строительства, устанавливаемые в соответствии с законодательством Российской Федерации, определяются пунктом 22 настоящих Правил.

8. Зона ритуальных объектов - СНІ

№ п/п	Код ВРИ	Наименование ВРИ	Предельные (минимальные и (или) максимальные) размеры земельных участков, в том числе их площадь, м ²		Максимальный процент застройки в границах земельного участка	Предельное количество этажей или предельная высота зданий, строений, сооружений	Минимальные отступы от границ земельных участков в целях определения мест допустимого размещения зданий, строений, сооружений, за пределами которых строительство зданий, строений, сооружений
			min	max			
ОСНОВНЫЕ ВИДЫ РАЗРЕШЕННОГО ИСПОЛЬЗОВАНИЯ ЗЕМЕЛЬНЫХ УЧАСТКОВ И ОБЪЕКТОВ КАПИТАЛЬНОГО СТРОИТЕЛЬСТВА							
1	12.1	Ритуальная деятельность	не подлежит установлению	400000	не подлежит установлению	не подлежит установлению	3 метра
2	3.1.1	Предоставление коммунальных услуг	не подлежит установлению				
УСЛОВНО РАЗРЕШЕННЫЕ ВИДЫ ИСПОЛЬЗОВАНИЯ ЗЕМЕЛЬНЫХ УЧАСТКОВ И ОБЪЕКТОВ КАПИТАЛЬНОГО СТРОИТЕЛЬСТВА							
3	Не устанавливаются						

Ограничения использования земельных участков и объектов капитального строительства, устанавливаемые в соответствии с законодательством Российской Федерации, определяются пунктом 22 настоящих Правил.

22. Ограничения использования земельных участков и объектов капитального строительства, устанавливаемые в соответствии с законодательством Российской Федерации

1. На территории Марьевского сельского поселения Ольховатского муниципального района Воронежской области располагаются следующие зоны с особыми условиями использования территории:

— защитная зона объекта культурного наследия;

- охранная зона объектов электроэнергетики (объектов электросетевого хозяйства и объектов по производству электрической энергии);
- охранный зона линий и сооружений связи;
- водоохранная (рыбоохранная) зона;
- прибрежная защитная полоса;
- зоны санитарной охраны источников питьевого и хозяйственно-бытового водоснабжения, а также устанавливаемые в случаях, предусмотренных Водным кодексом Российской Федерации, в отношении подземных водных объектов зоны специальной охраны;
- зоны затопления и подтопления;
- санитарно-защитная зона;
- зона минимальных расстояний до магистральных или промышленных трубопроводов (газопроводов, нефтепроводов и нефтепродуктопроводов, аммиакопроводов).

2. Ограничения для зон с особыми условиями использования территории установлены в соответствии с действующими нормативами.

№ п/п	Вид зоны	Ограничения в использовании земельных участков и объектов капитального строительства			Основания установления ограничений
1	Защитная зона объекта культурного наследия	Запрещается строительство объектов капитального строительства и их реконструкция, связанная с изменением их параметров (высоты, количества этажей, площади), за исключением строительства и реконструкции линейных объектов.			Приказ управления по охране объектов культурного наследия Воронежской области от 11.11.2019 № 71-01-07/278 «Об утверждении графического описания местоположения границ (с перечнем

		<p>координат характерных точек этих границ) защитных зон объектов культурного наследия, расположенных на территории Воронежской области»</p>
<p>2 Охранная зона объектов электроэнергетики (объектов электросетевого хозяйства и объектов по производству электрической энергии)</p>	<p>1. В охранных зонах объектов электросетевого хозяйства, размещенных на земельных участках, запрещается осуществлять любые действия, которые могут нарушить безопасную работу объектов электросетевого хозяйства, в том числе привести к их повреждению или уничтожению, и (или) повлечь причинение вреда жизни, здоровью граждан и имуществу физических или юридических лиц, а также повлечь нанесение экологического ущерба и возникновение пожаров, в том числе:</p> <ul style="list-style-type: none"> - набрасывать на провода и опоры воздушных линий электропередачи посторонние предметы, а также подниматься на опоры воздушных линий электропередачи; - размещать любые объекты и предметы (материалы) в пределах созданных в соответствии с требованиями нормативно-технических документов проходов и подъездов для доступа к объектам электросетевого хозяйства, а также проводить любые работы и возводить сооружения, которые могут препятствовать доступу к объектам электросетевого хозяйства, без создания необходимых для такого доступа проходов и подъездов; <p>- находиться в пределах огороженной территории и помещениях распределительных устройств и подстанций, открывать двери и люки распределительных устройств и подстанций, производить переключения и подключения в электрических сетях (указанное требование не распространяется на работников, занятых выполнением разрешенных в установленном порядке работ), разводить огонь в пределах охранных зон вводных и распределительных устройств, подстанций, воздушных линий электропередачи, а также в охранных зонах кабельных линий электропередачи;</p>	<p>Постановление Правительства Российской Федерации от 24.02.2009 № 160 «О порядке установления охранных зон объектов электросетевого хозяйства и особых условий использования земельных участков, расположенных в границах таких зон»</p> <p>Постановление Правительства Российской Федерации от 18.11.2013 № 1033 «О порядке установления охранных зон объектов по производству электрической энергии и особых условий использования земельных участков, расположенных в границах таких зон»</p>

	<p>- размещать свалки;</p> <p>- производить работы ударными механизмами, сбрасывать тяжести массой свыше 5 тонн, производить сброс и слив едких и коррозионных веществ и горюче-смазочных материалов (в охранных зонах подземных кабельных линий электропередачи).</p> <p>2. Для объектов электросетевого хозяйства напряжением свыше 1000 вольт, помимо действий, предусмотренных пунктом 1, запрещается:</p> <ul style="list-style-type: none"> - складировать или размещать хранилища любых, в том числе горюче-смазочных материалов; - размещать детские и спортивные площадки, стадионы, рынки, торговые точки, полевые станы, загоны для скота, гаражи и стоянки всех видов машин и механизмов, проводить любые мероприятия, связанные с большим скоплением людей, не занятых выполнением разрешенных в установленном порядке работ (в охранных зонах воздушных линий электропередачи); - использовать (запускать) любые летательные аппараты, в том числе воздушных змеев, спортивные модели летательных аппаратов (в охранных зонах воздушных линий электропередачи); - бросать якоря с судов и осуществлять их проход с отдаленными якорями, цепями, лотами, волокушами и тралями (в охранных зонах подводных кабельных линий электропередачи); - осуществлять проход судов с поднятыми стрелами кранов и других механизмов (в охранных зонах воздушных линий электропередачи). <p>3. Без письменного разрешения сетевой организации запрещается:</p> <ul style="list-style-type: none"> - строительство, капитальный ремонт, реконструкция или снос зданий и сооружений; - горные, взрывные, мелниоративные работы, в том числе связанные с временным затоплением земель; 	
--	--	--

	<ul style="list-style-type: none"> - посадка и вырубка деревьев и кустарников; - дноуглубительные, землечерпильные и погрузочно-разгрузочные работы, добыча рыбы, других водных животных и растений придонными орудиями лова, устройство водопоев, колка и заготовка льда (в охранных зонах подводных кабельных линий электропередач); - проход судов, у которых расстояние по вертикали от верхнего крайнего габарита с грузом или без груза до нижней точки провеса проводов переходов воздушных линий электропередачи через водоемы менее минимально допустимого расстояния, в том числе с учётом максимального уровня подёма воды при паводке; - проезд машин и механизмов, имеющих общую высоту с грузом или без груза от поверхности дороги более 4,5 метра (в охранных зонах воздушных линий электропередач); - земляные работы на глубине более 0,3 метра (на вспахиваемых землях на глубине более 0,45 метра), а также планировка грунта (в охранных зонах подземных кабельных линий электропередач); - полив сельскохозяйственных культур в случае, если высота струи воды может составить свыше 3 метров (в охранных зонах воздушных линий электропередач); - полевые сельскохозяйственные работы с применением сельскохозяйственных машин и оборудования высотой более 4 метров (в охранных зонах воздушных линий электропередач) или полевые сельскохозяйственные работы, связанные с вспашкой земли (в охранных зонах кабельных линий электропередач). <p>4. Для объектов электросетевого хозяйства напряжением до 1000 вольт, помимо действий, предусмотренных пунктом 3, без письменного решения о согласовании сетевых организаций запрещается:</p> <ul style="list-style-type: none"> - размещать детские и спортивные площадки, стадионы, рынки, торговые точки, полевые станы, загоны для скота, гаражи и стоянки 	
--	---	--

	<p>всех видов машин и механизмов, садовые, огородные земельные участки и иные объекты недвижимости, расположенные в границах территории ведения гражданами садоводства или огородничества для собственных нужд объекты жилищного строительства, в том числе индивидуального (в охранных зонах воздушных линий электропередачи);</p> <ul style="list-style-type: none"> - складировать или размещать хранилища любых, в том числе горюче-смазочных материалов; - устранять причалы для стоянки судов, барж и плавучих кранов, бросать якоря с судов и осуществлять их проход с отланными якорями, цепями, лотами, волокушами и трапами (в охранных зонах подводных кабельных линий электропередачи). <p>5. В охранных зонах объектов по производству электрической энергии запрещается осуществлять действия, которые могут нарушить безопасную работу объектов, в том числе привести к их повреждению или уничтожению и (или) повлечь причинение вреда жизни, здоровью граждан и имуществу физических или юридических лиц, а также нанесение вреда окружающей среде и возникновение пожаров и чрезвычайных ситуаций, а именно:</p> <ul style="list-style-type: none"> - убирать, перемещать, засыпать и повреждать предупреждающие знаки; - размещать клябница, скотомогильники, захоронения отходов производства и потребления, радиоактивных, химических, взрывчатых, токсичных, отравляющих и ядовитых веществ; - производить сброс и слив едких и коррозионных веществ, в том числе растворов кислот, щелочей и солей, а также горюче-смазочных материалов; - разводить огонь и размещать какие-либо открытые или закрытые источники огня; - проводить работы, размещать объекты и предметы, возводить сооружения, которые могут препятствовать доступу к объектам, без 	
--	--	--

		<p>создания необходимых для такого доступа проходов и подъездов;</p> <ul style="list-style-type: none"> - производить работы ударными механизмами, сбрасывать тяжести массой свыше 5 тонн; - складировать любые материалы, в том числе взрывоопасные, пожароопасные и горюче-смазочные. <p>6. Без письменного согласования владельцев объектов запрещается:</p> <ul style="list-style-type: none"> - размещать детские и спортивные площадки, стадионы, рынки, торговые точки, полевые станы, загонны для скота, гаражи и стоянки всех видов машин и механизмов; - проводить любые мероприятия, связанные с пребыванием людей, не занятых выполнением работ, разрешенных в установленном порядке; - осуществлять горные, взрывные, мелниоративные работы, в том числе связанные с временным затоплением земель. 	
3	<p>Охранная зона линий и сооружений связи</p>	<p>В пределах охранной зоны подземной кабельной линии связи или линии радиофикации запрещается:</p> <ul style="list-style-type: none"> - раскопка грунта при помощи ударных инструментов (ломов, кирк, киньев и пневматических инструментов); - разработка мерзлого грунта с применением ударных механизмов. <p>Без письменного согласия и присутствия представителей предприятий, эксплуатирующих линии связи и линии радиофикации, запрещается:</p> <ul style="list-style-type: none"> - осуществлять всякого рода строительные, монтажные и взрывные работы, планировку грунта землеройными механизмами (за исключением зон песчаных барханов) и земляные работы (за исключением вспашки на глубину не более 0,3 метра); - производить геолого-съемочные, поисковые, геодезические и другие изыскательские работы, которые связаны с бурением скважин, шурфованием, взятием проб грунта, осуществлением взрывных работ; 	<p>Постановление Правительства Российской Федерации от 09.06.1995 № 578 «Об утверждении Правил охраны линий и сооружений связи Российской Федерации»</p>

	<ul style="list-style-type: none"> - производить посадку деревьев, располагать полевые станы, содержать скот, складировать материалы, корма и удобрения, жечь костры, устраивать стрельбища; - устраивать проезды и стоянки автотранспорта, тракторов и механизмов, провозить негабаритные грузы под проводами воздушных линий связи и линий радификации, строить каналы (арьки), устраивать заграждения и другие препятствия; - устраивать причалы для стоянки судов, барж и плавучих кранов, производить погрузочно-разгрузочные, подводно-технические, дноуглубительные и землечерпательные работы, выделять рыбопромысловые участки, производить добычу рыбы, других водных животных, а также водных растений придонными орудиями лова, устраивать водопой, производить колку и заготовку льда. Судам и другим плавучим средствам запрещается бросать якоря, проходить с отланными якорями, цепями, лотами, волокушами и тралями; - производить строительство и реконструкцию линий электропередач, радиостанций и других объектов, издающих электромагнитную энергию и оказывающих опасное воздействие на линии связи и линии радификации; - производить защиту подземных коммуникаций от коррозии без учета проходящих подземных кабельных линий связи. <p>Запрещается производить всякого рода действия, которые могут нарушить нормальную работу линий связи и линий радификации, в частности:</p> <ul style="list-style-type: none"> - производить снос и реконструкцию зданий и мостов, осуществлять переустройство коллекторов, туннелей метрополитена и железных дорог, где проложены кабели связи, установлены столбы воздушных линий связи и линий радификации, размещены технические сооружения радиорелейных станций, кабельные ящики и распределительные коробки, без предварительного выноса 	
--	--	--

		<p>заказчиками (застройщиками) линий и сооружений связи, линий и сооружений радиотелефонии по согласованию с предприятиями, в ведении которых находятся эти линии и сооружения;</p> <ul style="list-style-type: none"> - производить засылку трасс подземных кабельных линий связи, устраивать на этих трассах временные склады, стоки химически активных веществ и свалки промышленных, бытовых и прочих отходов, ломать замерные, сигнальные, предупредительные знаки и телефонные колоды; - открывать двери и люки необслуживаемых усилительных и регенерационных пунктов (наземных и подземных) и радиорелейных станций, кабельных колодцев телефонной канализации, распределительных шкафов и кабельных ящиков, а также подключаться к линиям связи (за исключением лиц, обслуживающих эти линии); - огораживать трассы линий связи, препятствуя свободному доступу к ним технического персонала; - самовольно подключаться к абонентской телефонной линии и линии радиотелефонии в целях пользования услугами связи; - совершать иные действия, которые могут причинить повреждение сооружениям связи и радиотелефонии (повреждать опоры и арматуру воздушных линий связи, обрывать провода, набрасывать на них посторонние предметы и другое). 	
4	Водоохранная зона	<p>В границах водоохранной зоны запрещается:</p> <ul style="list-style-type: none"> - использование сточных вод в целях регулирования плодородия почв; - размещение кладбищ, скотомогильников, объектов размещения отходов производства и потребления, химических, взрывчатых, токсичных, отравляющих и ядовитых веществ, пунктов захоронения радиоактивных отходов; - осуществление авиационных мер по борьбе с вредными организмами; 	Водный кодекс Российской Федерации

	<p>- движение и стоянка транспортных средств (кроме специальных транспортных средств), за исключением их движения по дорогам и стоянки на дорогах и в специально оборудованных местах, имеющих твердое покрытие;</p> <p>- строительство и реконструкция автозаправочных станций, складов горюче-смазочных материалов (за исключением случаев, если автозаправочные станции, склады горюче-смазочных материалов размещены на территориях портов, инфраструктуры внутренних водных путей, в том числе баз (сооружений) для стоянки маломерных судов, объектов органов федеральной службы безопасности), станций технического обслуживания, используемых для технического осмотра и ремонта транспортных средств, осуществление мойки транспортных средств;</p> <p>- размещение специализированных хранилищ пестицидов и агрохимикатов, применение пестицидов и агрохимикатов;</p> <p>- сброс сточных, в том числе дренажных, вод;</p> <p>- разведка и добыча общераспространенных полезных ископаемых (за исключением случаев, если разведка и добыча общераспространенных полезных ископаемых осуществляются пользователями недр, осуществляющими разведку и добычу иных видов полезных ископаемых, в границах предоставленных им в соответствии с законодательством Российской Федерации о недрах горных отвалов и (или) геологических отвалов на основании утвержденного технического проекта в соответствии со ст. 19.1 Закона Российской Федерации от 21 февраля 1992 года № 2395-1 «О недрах»).</p>	
Рыбоохранная зона	<p>В границах рыбоохранной зоны запрещается:</p> <p>- использование сточных вод в целях регулирования плодородия почв;</p> <p>- размещение кладбищ, скотомогильников, объектов размещения отходов производства и потребления, химических, взрывчатых, токсичных, отравляющих и ядовитых веществ, пунктов захоронения</p>	<p>Постановление Правительства Российской Федерации от 06.10.2008 № 743 «Об утверждении Правил установления рыбоохранных зон»</p>

	<p>радиоактивных отходов;</p> <ul style="list-style-type: none"> - осуществление авиационных мер по борьбе с вредными организмами; - движение и стоянка транспортных средств (кроме специальных транспортных средств), за исключением их движения по дорогам и стоянки на дорогах и в специально оборудованных местах, имеющих твердое покрытие; - размещение автозаправочных станций, складов горюче-смазочных материалов (за исключением случаев, если автозаправочные станции, склады горюче-смазочных материалов размещены на территориях портов, судостроительных и судоремонтных организаций, инфраструктуры внутренних водных путей при условии соблюдения требований законодательства в области охраны окружающей среды и Водного кодекса Российской Федерации), станций технического обслуживания, используемых для технического осмотра и ремонта транспортных средств, осуществление мойки транспортного средства; - размещение специализированных хранилищ пестицидов и агрохимикатов, применение пестицидов и агрохимикатов; - сброс сточных, в том числе дренажных, вод; - разведка и добыча общераспространенных полезных ископаемых (за исключением случаев, если разведка и добыча общераспространенных полезных ископаемых осуществляются пользователями недр, осуществляющими разведку и добычу иных видов полезных ископаемых, в границах предоставленных им в соответствии с законодательством Российской Федерации о недрах горных отводов и (или) геологических отводов на основании утвержденного технического проекта в соответствии со статьей 19.1 Закона Российской Федерации «О недрах»); - распашка земель; - размещение отвалов размываемых грунтов; - выпас сельскохозяйственных животных и организация для них 	
--	--	--

	летних лагерей, ванн.	
5	<p>Прибрежная защитная полоса</p> <p>В границах прибрежных защитных полос запрещается:</p> <ul style="list-style-type: none"> - использование сточных вод в целях регулирования плодородия почв; - размещение кладбищ, скотомогильников, объектов размещения отходов производства и потребления, химических, взрывчатых, токсичных, отравляющих и ядовитых веществ, пунктов захоронения радиоактивных отходов; - осуществление авиационных мер по борьбе с вредными организмами; - движение и стоянка транспортных средств (кроме специальных транспортных средств), за исключением их движения по дорогам и стоянки на дорогах и в специально оборудованных местах, имеющих твердое покрытие; - строительство и реконструкция автозаправочных станций, складов горюче-смазочных материалов (за исключением случаев, если автозаправочные станции, склады горюче-смазочных материалов размещены на территориях портов, инфраструктура внутренних водных путей, в том числе баз (сооружений) для стоянки маломерных судов, объектов органов федеральной службы безопасности), станций технического обслуживания, используемых для технического осмотра и ремонта транспортных средств, осуществление мойки транспортных средств; - размещение специализированных хранилищ пестицидов и агрохимикатов, применение пестицидов и агрохимикатов; - сброс сточных, в том числе дренажных, вод; - разведка и добыча общераспространенных полезных ископаемых (за исключением случаев, если разведка и добыча общераспространенных полезных ископаемых осуществляются пользователями недр, осуществляющими разведку и добычу иных видов полезных ископаемых, в границах предоставленных им в 	Водный кодекс Российской Федерации

		<p>соответствии с законодательством Российской Федерации о недрах горных отвалов и (или) геологических отвалов на основании утвержденного технического проекта в соответствии со ст. 19.1 Закона Российской Федерации от 21 февраля 1992 года № 2395-1 «О недрах»);</p> <ul style="list-style-type: none"> - распашка земель; - размещение отвалов размываемых грунтов; - выпас сельскохозяйственных животных и организация для них летних лагерей, ванн. 	
6	<p>Зоны санитарной охраны источников питьевого и хозяйственно-бытового водоснабжения, а также устанавливаемые в случаях, предусмотренных Водным кодексом Российской Федерации, в отношении подземных водных объектов зоны специальной охраны</p>	<p>В зоне санитарной охраны источников питьевого и хозяйственно-бытового водоснабжения запрещается сбор сточных, в том числе дренажных, вод.</p> <p>На территории зоны санитарной охраны подземных источников водоснабжения:</p> <ol style="list-style-type: none"> 1. В первом поясе не допускается: <ul style="list-style-type: none"> - посадка высокоствольных деревьев; - все виды строительства, не имеющие непосредственного отношения к эксплуатации, реконструкции и расширению водопроводных сооружений, в том числе прокладка трубопроводов различного назначения; - размещение жилых и хозяйственно-бытовых зданий; - проживание людей; - применение ядохимикатов и удобрений. 2. Во втором поясе запрещено: <ul style="list-style-type: none"> - закачка отработанных вод в подземные горизонты, подземное складирование твердых отходов и разработка недр земли; - размещение кладбищ, скотомогильников, полей ассенизации, полей фильтрации, навозохранилищ, силосных траншей, животноводческих и птицеводческих предприятий и других объектов, обуславливающих опасность микробного загрязнения подземных вод; - применение удобрений и ядохимикатов; - рубка леса главного пользования и реконструкции; 	<p>Водный кодекс Российской Федерации</p> <p>СанПиН 2.1.4.1110-02 «Зоны санитарной охраны источников водоснабжения и водопроводов питьевого назначения»</p>

	<p>- размещение складов горюче-смазочных материалов, ядохимикатов и минеральных удобрений, накопителей промстоков, шламохранилищ и других объектов, обуславливающих опасность химического загрязнения подземных вод.</p> <p>Бурение новых скважин и новое строительство, связанное с нарушением почвенного покрова, производится при обязательном согласовании с центром государственного санитарно-эпидемиологического надзора.</p> <p>3. В третьем поясе запрещено:</p> <ul style="list-style-type: none"> - закачка отработанных вод в подземные горизонты, подземное складирование твердых отходов и разработка недр земли; - размещение складов горюче-смазочных материалов, ядохимикатов и минеральных удобрений, накопителей промстоков, шламохранилищ и других объектов, обуславливающих опасность химического загрязнения подземных вод. Размещение таких объектов допускается в пределах третьего пояса зоны санитарной охраны только при использовании защитных подземных вод, при условии выполнения специальных мероприятий по защите водоносного горизонта от загрязнения при наличии санитарно-эпидемиологического заключения центра государственного санитарно-эпидемиологического надзора, выданного с учётом заключения органов геологического контроля. <p>Бурение новых скважин и новое строительство, связанное с нарушением почвенного покрова, производится при обязательном согласовании с центром государственного санитарно-эпидемиологического надзора.</p> <p>На территории зоны санитарной охраны поверхностных источников водоснабжения:</p> <p>1. В первом поясе не допускается:</p> <ul style="list-style-type: none"> - посадка высокоствольных деревьев; - все виды строительства, не имеющие непосредственного отношения к эксплуатации, реконструкции и расширению водопроводных сооружений, в том числе прокладка трубопроводов различного назначения; 	
--	---	--

	<ul style="list-style-type: none"> - размещение жилых и хозяйственно-бытовых зданий; - проживание людей; - применение ядохимикатов и удобрений; - спуск любых сточных вод, в том числе сточных вод водного транспорта; - купание, стирка белья, водопой скота и другие виды водопользования, оказывающие влияние на качество воды. <p>2. Во втором поясе не допускается:</p> <ul style="list-style-type: none"> - рубка леса главного пользования и реконструкции, а также закрепление за лесозаготовительными предприятиями древесины на корню и лесосечного фонда долгосрочного пользования (допускается только рубки ухода и санитарные рубки леса); - расположение стойбищ и выпас скота, а также всякое другое использование водоема и земельных участков, лесных угодий в пределах прибрежной полосы шириной не менее 500 м, которое может привести к ухудшению качества или уменьшению количества воды источника водоснабжения; - отведение сточных вод в зоне водосбора источника водоснабжения, включая его притоки, не отвечающих гигиеническим требованиям к охране поверхностных вод; - размещение кладбищ, скотомогильников, полей ассенизации, полей фильтрации, навозохранилищ, силосных траншей, животноводческих и птицеводческих предприятий и других объектов, обуславливающих опасность микробного загрязнения подземных вод; - применение удобрений и ядохимикатов; - рубка леса главного пользования и реконструкции; - сброс промышленных, сельскохозяйственных, городских и ливневых сточных вод, содержание в которых химических веществ и микроорганизмов превышает установленные санитарными правилами гигиенические нормативы качества воды (с учетом Определения Верховного Суда РФ от 25.09.2014 № АПЛ14-393); - размещение складов горюче-смазочных материалов, ядохимикатов и минеральных удобрений, накопителей промстоков, шламоохранилищ и других объектов, обуславливающих опасность 	
--	---	--

	<p>Химического загрязнения подземных вод.</p> <p>Регулирование отведения территории для нового строительства жилых, промышленных и сельскохозяйственных объектов, а также согласование изменений технологий действующих предприятий, связанных с повышением степени опасности загрязнения сточными водами источника водоснабжения производится при согласовании с центром государственного санитарно-эпидемиологического надзора.</p> <p>Все работы, в том числе добыча песка, гравия, донноуглубительные, в пределах акватории зоны санитарной охраны допускаются по согласованию с центром государственного санитарно - эпидемиологического надзора лишь при обосновании гидрологическими расчетами отсутствия ухудшения качества воды в створе водозабора.</p> <p>Использование химических методов борьбы с эвтрофикацией водоемов допускается при условии применения препаратов, имеющих положительное санитарно - эпидемиологическое заключение государственной санитарно - эпидемиологической службы Российской Федерации.</p> <p>Использование источников водоснабжения в пределах второго пояса зоны санитарной охраны для купания, туризма, водного спорта и рыбной ловли допускается в установленных местах при условии соблюдения гигиенических требований к охране поверхностных вод, а также гигиенических требований к зонам рекреации водных объектов.</p> <p>3. В третьем поясе не допускается отведение сточных вод в зоне водосбора источника водоснабжения, включая его притоки, не отвечающих гигиеническим требованиям к охране поверхностных вод.</p> <p>Регулирование отведения территории для нового строительства жилых, промышленных и сельскохозяйственных объектов, а также согласование изменений технологий действующих предприятий,</p>	
--	--	--

		<p>связанных с повышением степени опасности загрязнения сточными водами источника водоснабжения производится при согласовании с центром государственного санитарно-эпидемиологического надзора.</p> <p>Все работы, в том числе добыча песка, гравия, донноуглубительные, в пределах акватории зоны санитарной охраны допускаются по согласованию с центром государственного санитарно - эпидемиологического надзора лишь при обосновании гидрологическими расчетами отсутствия ухудшения качества воды в створе водозабора.</p> <p>Использование химических методов борьбы с эвтрофикацией водоемов допускается при условии применения препаратов, имеющих положительное санитарно - эпидемиологическое заключение государственной санитарно - эпидемиологической службы Российской Федерации.</p>	
7	<p>Зоны затопления и подтопления</p>	<p>В зонах затопления и подтопления запрещается:</p> <ul style="list-style-type: none"> - размещение новых населенных пунктов и строительство объектов капитального строительства без обеспечения инженерной защиты таких населенных пунктов и объектов от затопления, подтопления; - использование сточных вод в целях регулирования плодородия почв; - размещение кладбищ, скотомогильников, объектов размещения отходов производства и потребления, химических, взрывчатых, токсичных, отравляющих и ядовитых веществ, пунктов хранения и захоронения радиоактивных отходов; - осуществление авиационных мер по борьбе с вредными организмами. 	<p>Водный кодекс Российской Федерации</p>
8	<p>Санитарно-защитная зона</p>	<p>В границах санитарно-защитной зоны не допускается использования земельных участков в целях:</p> <ul style="list-style-type: none"> - размещения жилой застройки, объектов образовательного и медицинского назначения, спортивных сооружений открытого типа, организаций отдыха детей и их оздоровления, зон рекреационного назначения и для ведения садоводства; 	<p>Постановление Правительства Российской Федерации от 03.03.2018 № 222 «Об утверждении Правил установления санитарно-защитных зон и использования земельных участков, расположенных в границах санитарно-защитных зон»</p>

		<p>- размещения объектов для производства и хранения лекарственных средств, объекты пищевых отраслей промышленности, оптовых складов продовольственного сырья и пищевой продукции, комплексов водопроводных сооружений для подготовки и хранения питьевой воды, использования земельных участков в целях производства, хранения и переработки сельскохозяйственной продукции, предназначенной для дальнейшего использования в качестве пищевой продукции, если химическое, физическое и (или) биологическое воздействие объекта, в отношении которого установлена санитарно-защитная зона, приведет к нарушению качества и безопасности таких средств, сырья, воды и продукции в соответствии с установленными требованиями.</p>	
9	<p>Зона минимальных расстояний до магистральных или промышленных трубопроводов (газопроводов, нефтепроводов и нефтепродуктопроводов, аммиакопроводов)</p>	<p>Перечень ограничений использования земельных участков в границах зоны минимальных расстояний до магистральных или промышленных трубопроводов определяется Правительством РФ в положении о данном виде зоны с особыми условиями использования территории.</p>	

Приложение №1
к правилам землепользования и застройки
Марьевского сельского поселения
Ольховатского муниципального района
Воронежской области

СВЕДЕНИЯ О ГРАНИЦАХ ТЕРРИТОРИАЛЬНЫХ ЗОН
СОДЕРЖАЩИЕ ГРАФИЧЕСКОЕ ОПИСАНИЕ МЕСТОПОЛОЖЕНИЯ
ГРАНИЦ ТЕРРИТОРИАЛЬНЫХ ЗОН, ПЕРЕЧЕНЬ КООРДИНАТ
ХАРАКТЕРНЫХ ТОЧЕК ГРАНИЦ ТЕРРИТОРИАЛЬНЫХ ЗОН
СЛОБОДЫ МАРЬЕВКА

ОПИСАНИЕ МЕСТОПОЛОЖЕНИЯ ГРАНИЦ

Зона застройки индивидуальными жилыми домами - Ж1

 (наименование объекта, местоположение границ которого описано
 (далее - объект)

Раздел 1

Сведения об объекте		
№ п/п	Характеристики объекта	Описание характеристик
1	2	3
1	Местоположение объекта	Воронежская область, Ольховатский муниципальный район, Марьевское сельское поселение, слобода Марьевка
2	Площадь объекта \pm величина погрешности определения площади ($P \pm \Delta P$)	1390749 \pm 4128 м ²
3	Иные характеристики объекта	-

Раздел 2

Сведения о местоположении границ объекта					
1. Система координат: МСК - 36, зона 1					
2. Сведения о характерных точках границ объекта					
Обозначение характерных точек границ	Координаты, м		Метод определения координат характерной точки	Средняя квадратическая погрешность положения характерной точки (Mt), м	Описание обозначения точки на местности (при наличии)
	X	Y			
1	2	3	4	5	6
1	362921.13	1297387.44	Картометрический	1.00	-
2	362921.13	1297432.76	Картометрический	1.00	-
3	362912.51	1297473.01	Картометрический	1.00	-
4	362835.04	1297466.09	Картометрический	1.00	-
5	362791.59	1297463.08	Картометрический	1.00	-
6	362757.60	1297458.42	Картометрический	1.00	-
7	362724.22	1297452.81	Картометрический	1.00	-
8	362691.96	1297443.46	Картометрический	1.00	-
9	362659.12	1297431.82	Картометрический	1.00	-
10	362632.20	1297422.02	Картометрический	1.00	-
11	362595.69	1297411.97	Картометрический	1.00	-
12	362564.92	1297402.93	Картометрический	1.00	-
13	362532.34	1297395.10	Картометрический	1.00	-
14	362512.39	1297392.20	Картометрический	1.00	-
15	362488.24	1297389.14	Картометрический	1.00	-
16	362469.96	1297390.67	Картометрический	1.00	-
17	362396.22	1297407.54	Картометрический	1.00	-
18	362344.11	1297418.31	Картометрический	1.00	-
19	362337.35	1297417.39	Картометрический	1.00	-
20	362333.35	1297415.22	Картометрический	1.00	-
21	362330.77	1297410.69	Картометрический	1.00	-
22	362318.37	1297411.84	Картометрический	1.00	-
23	362324.95	1297471.03	Картометрический	1.00	-
24	362327.80	1297518.31	Картометрический	1.00	-
25	362330.08	1297541.61	Картометрический	1.00	-
26	362328.71	1297547.86	Картометрический	1.00	-
27	362323.99	1297551.67	Картометрический	1.00	-
28	362316.68	1297551.82	Картометрический	1.00	-
29	362288.16	1297553.53	Картометрический	1.00	-
30	362286.41	1297553.28	Картометрический	1.00	-
31	362278.54	1297553.84	Картометрический	1.00	-
32	362261.31	1297554.14	Картометрический	1.00	-
33	362209.26	1297554.82	Картометрический	1.00	-

1	2	3	4	5	6
34	362177.57	1297556.78	Картометрический	1.00	-
35	362173.77	1297558.33	Картометрический	1.00	-
36	362157.53	1297557.61	Картометрический	1.00	-
37	362151.52	1297556.17	Картометрический	1.00	-
38	362137.24	1297556.72	Картометрический	1.00	-
39	362095.98	1297561.95	Картометрический	1.00	-
40	362064.17	1297568.23	Картометрический	1.00	-
41	362058.97	1297569.05	Картометрический	1.00	-
42	362059.09	1297464.80	Картометрический	1.00	-
43	362083.97	1297459.37	Картометрический	1.00	-
44	362075.52	1297366.00	Картометрический	1.00	-
45	362025.26	1297370.55	Картометрический	1.00	-
46	361986.14	1297296.43	Картометрический	1.00	-
47	361973.16	1297268.95	Картометрический	1.00	-
48	361974.96	1297264.22	Картометрический	1.00	-
49	361968.65	1297143.48	Картометрический	1.00	-
50	361968.00	1297123.09	Картометрический	1.00	-
51	361980.94	1297002.36	Картометрический	1.00	-
52	361861.54	1296982.83	Картометрический	1.00	-
53	361864.05	1296963.03	Картометрический	1.00	-
54	361901.00	1296891.59	Картометрический	1.00	-
55	361979.65	1296723.33	Картометрический	1.00	-
56	362062.68	1296617.62	Картометрический	1.00	-
57	362123.58	1296585.91	Картометрический	1.00	-
58	362132.30	1296590.05	Картометрический	1.00	-
59	362153.77	1296635.47	Картометрический	1.00	-
60	362154.43	1296755.07	Картометрический	1.00	-
61	362109.39	1297144.60	Картометрический	1.00	-
62	362168.10	1297148.93	Картометрический	1.00	-
63	362205.18	1297170.01	Картометрический	1.00	-
64	362288.85	1297163.82	Картометрический	1.00	-
65	362301.55	1297170.36	Картометрический	1.00	-
66	362323.07	1297206.22	Картометрический	1.00	-
67	362341.08	1297194.15	Картометрический	1.00	-
68	362340.13	1297212.56	Картометрический	1.00	-
69	362369.91	1297214.05	Картометрический	1.00	-
70	362494.63	1297225.45	Картометрический	1.00	-
71	362495.58	1297217.52	Картометрический	1.00	-
72	362507.53	1297219.26	Картометрический	1.00	-
73	362496.29	1297299.09	Картометрический	1.00	-
74	362493.50	1297330.22	Картометрический	1.00	-
75	362560.93	1297344.67	Картометрический	1.00	-
76	362570.57	1297310.82	Картометрический	1.00	-
77	362638.94	1297325.36	Картометрический	1.00	-
78	362647.80	1297317.95	Картометрический	1.00	-
79	362716.02	1297331.28	Картометрический	1.00	-
80	362700.01	1297400.72	Картометрический	1.00	-
81	362696.87	1297417.98	Картометрический	1.00	-

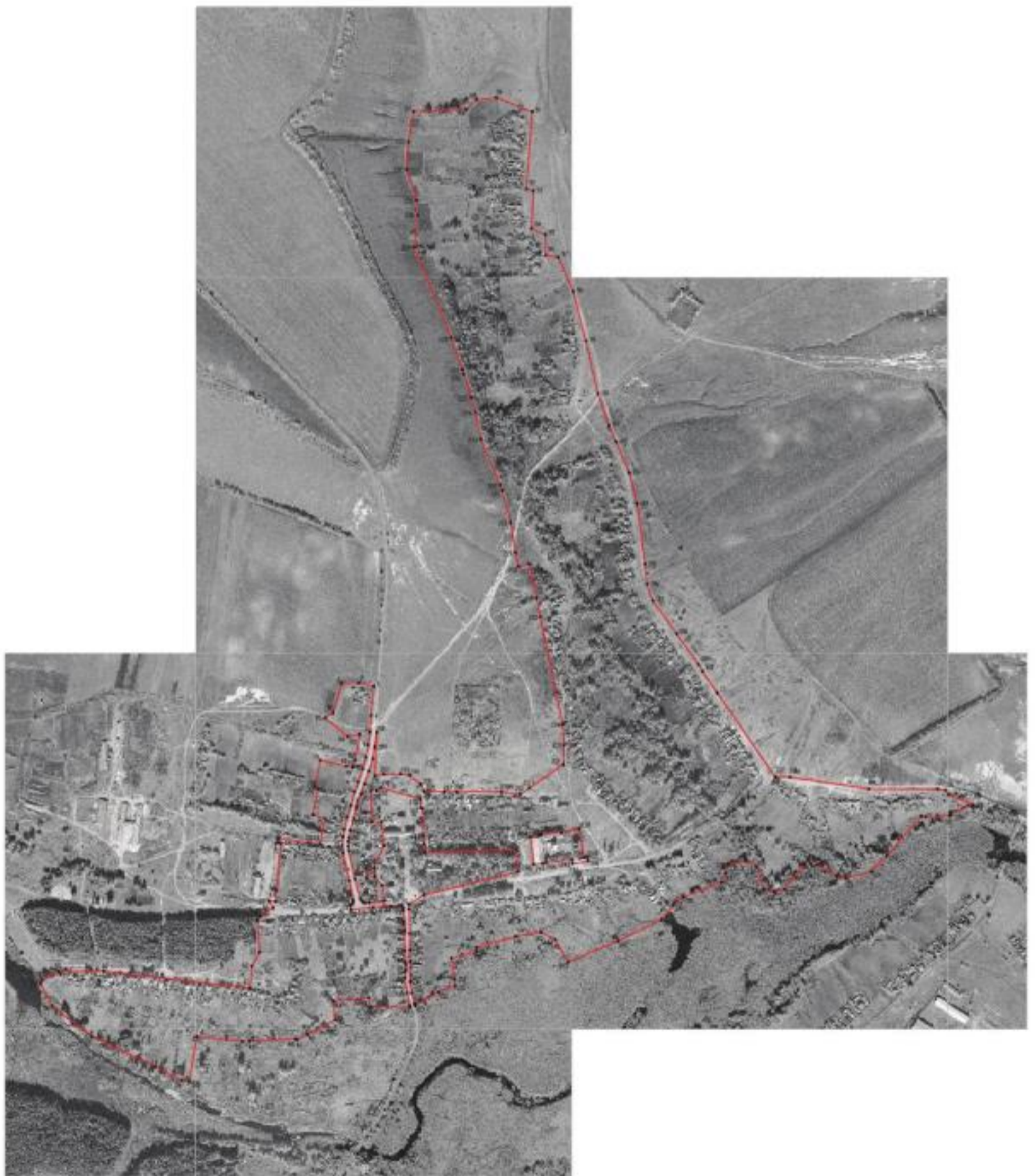
1	2	3	4	5	6
82	362716.00	1297424.49	Картометрический	1.00	-
83	362784.97	1297435.48	Картометрический	1.00	-
84	362778.93	1297404.40	Картометрический	1.00	-
85	362829.03	1297343.50	Картометрический	1.00	-
86	362842.11	1297364.97	Картометрический	1.00	-
1	362921.13	1297387.44	Картометрический	1.00	-
87	364442.05	1297579.17	Картометрический	1.00	-
88	364447.98	1297719.56	Картометрический	1.00	-
89	364472.75	1297747.32	Картометрический	1.00	-
90	364479.19	1297799.06	Картометрический	1.00	-
91	364440.96	1297895.05	Картометрический	1.00	-
92	364236.52	1297878.95	Картометрический	1.00	-
93	364231.04	1297898.49	Картометрический	1.00	-
94	364130.76	1297893.28	Картометрический	1.00	-
95	364114.67	1297930.20	Картометрический	1.00	-
96	364059.48	1297930.17	Картометрический	1.00	-
97	364054.77	1297964.50	Картометрический	1.00	-
98	363963.22	1298004.21	Картометрический	1.00	-
99	363831.63	1298037.35	Картометрический	1.00	-
100	363690.58	1298070.15	Картометрический	1.00	-
101	363607.43	1298099.09	Картометрический	1.00	-
102	363562.92	1298118.94	Картометрический	1.00	-
103	363480.82	1298153.46	Картометрический	1.00	-
104	363399.01	1298174.12	Картометрический	1.00	-
105	363237.69	1298195.38	Картометрический	1.00	-
106	363184.60	1298200.82	Картометрический	1.00	-
107	363140.23	1298216.09	Картометрический	1.00	-
108	363052.42	1298279.28	Картометрический	1.00	-
109	362970.57	1298337.01	Картометрический	1.00	-
110	362952.92	1298347.99	Картометрический	1.00	-
111	362895.62	1298387.07	Картометрический	1.00	-
112	362671.03	1298541.74	Картометрический	1.00	-
113	362671.23	1298580.97	Картометрический	1.00	-
114	362639.56	1298790.75	Картометрический	1.00	-
115	362638.60	1298973.87	Картометрический	1.00	-
116	362636.70	1298994.78	Картометрический	1.00	-
117	362624.68	1299002.43	Картометрический	1.00	-
118	362597.24	1299066.87	Картометрический	1.00	-
119	362573.31	1299008.99	Картометрический	1.00	-
120	362567.85	1299004.57	Картометрический	1.00	-
121	362565.13	1298942.09	Картометрический	1.00	-
122	362566.75	1298930.29	Картометрический	1.00	-
123	362462.64	1298838.62	Картометрический	1.00	-
124	362419.80	1298797.89	Картометрический	1.00	-
125	362402.38	1298728.93	Картометрический	1.00	-
126	362407.98	1298704.78	Картометрический	1.00	-
127	362437.31	1298653.28	Картометрический	1.00	-

1	2	3	4	5	6
128	362440.46	1298635.92	Картометрический	1.00	-
129	362437.65	1298616.13	Картометрический	1.00	-
130	362372.28	1298566.02	Картометрический	1.00	-
131	362365.15	1298539.12	Картометрический	1.00	-
132	362372.82	1298511.99	Картометрический	1.00	-
133	362433.45	1298492.52	Картометрический	1.00	-
134	362448.45	1298462.61	Картометрический	1.00	-
135	362439.75	1298416.94	Картометрический	1.00	-
136	362439.44	1298415.34	Картометрический	1.00	-
137	362415.43	1298410.48	Картометрический	1.00	-
138	362391.58	1298397.75	Картометрический	1.00	-
139	362351.73	1298296.62	Картометрический	1.00	-
140	362330.24	1298271.19	Картометрический	1.00	-
141	362290.89	1298238.00	Картометрический	1.00	-
142	362235.21	1298122.76	Картометрический	1.00	-
143	362179.31	1297991.47	Картометрический	1.00	-
144	362238.88	1297955.56	Картометрический	1.00	-
145	362257.41	1297918.98	Картометрический	1.00	-
146	362247.20	1297851.60	Картометрический	1.00	-
147	362218.30	1297746.51	Картометрический	1.00	-
148	362206.45	1297746.26	Картометрический	1.00	-
149	362188.87	1297680.14	Картометрический	1.00	-
150	362132.74	1297689.32	Картометрический	1.00	-
151	362115.41	1297689.78	Картометрический	1.00	-
152	362098.74	1297645.50	Картометрический	1.00	-
153	362063.27	1297583.63	Картометрический	1.00	-
154	362069.24	1297581.80	Картометрический	1.00	-
155	362096.38	1297575.12	Картометрический	1.00	-
156	362126.90	1297570.31	Картометрический	1.00	-
157	362180.05	1297569.33	Картометрический	1.00	-
158	362210.92	1297568.98	Картометрический	1.00	-
159	362255.09	1297568.52	Картометрический	1.00	-
160	362320.26	1297567.75	Картометрический	1.00	-
161	362332.52	1297567.51	Картометрический	1.00	-
162	362357.30	1297606.38	Картометрический	1.00	-
163	362418.77	1297856.49	Картометрический	1.00	-
164	362478.55	1297853.08	Картометрический	1.00	-
165	362469.71	1297608.44	Картометрический	1.00	-
166	362493.63	1297607.10	Картометрический	1.00	-
167	362514.10	1297605.30	Картометрический	1.00	-
168	362587.11	1297603.00	Картометрический	1.00	-
169	362588.70	1297599.50	Картометрический	1.00	-
170	362611.87	1297597.30	Картометрический	1.00	-
171	362643.48	1297491.20	Картометрический	1.00	-
172	362635.76	1297481.10	Картометрический	1.00	-
173	362635.39	1297465.10	Картометрический	1.00	-
174	362552.00	1297467.60	Картометрический	1.00	-
175	362552.60	1297493.80	Картометрический	1.00	-

1	2	3	4	5	6
176	362488.62	1297500.20	Картометрический	1.00	-
177	362429.26	1297474.33	Картометрический	1.00	-
178	362427.34	1297451.89	Картометрический	1.00	-
179	362403.27	1297453.95	Картометрический	1.00	-
180	362405.19	1297476.40	Картометрический	1.00	-
181	362382.77	1297496.22	Картометрический	1.00	-
182	362341.92	1297501.46	Картометрический	1.00	-
183	362337.86	1297460.90	Картометрический	1.00	-
184	362337.24	1297450.38	Картометрический	1.00	-
185	362339.15	1297444.51	Картометрический	1.00	-
186	362346.92	1297438.11	Картометрический	1.00	-
187	362400.07	1297423.64	Картометрический	1.00	-
188	362474.23	1297406.96	Картометрический	1.00	-
189	362487.09	1297405.41	Картометрический	1.00	-
190	362499.97	1297406.05	Картометрический	1.00	-
191	362510.56	1297407.89	Картометрический	1.00	-
192	362529.45	1297411.09	Картометрический	1.00	-
193	362559.94	1297420.23	Картометрический	1.00	-
194	362590.77	1297429.29	Картометрический	1.00	-
195	362626.72	1297439.18	Картометрический	1.00	-
196	362653.04	1297448.76	Картометрический	1.00	-
197	362686.44	1297460.60	Картометрический	1.00	-
198	362720.20	1297470.39	Картометрический	1.00	-
199	362752.20	1297475.77	Картометрический	1.00	-
200	362789.75	1297481.00	Картометрический	1.00	-
201	362673.80	1297476.45	Картометрический	1.00	-
202	362678.41	1297499.93	Картометрический	1.00	-
203	362678.74	1297545.03	Картометрический	1.00	-
204	362675.69	1297568.16	Картометрический	1.00	-
205	362653.81	1297598.58	Картометрический	1.00	-
206	362632.97	1297607.37	Картометрический	1.00	-
207	362631.96	1297661.09	Картометрический	1.00	-
208	362632.31	1297694.87	Картометрический	1.00	-
209	362631.67	1297812.99	Картометрический	1.00	-
210	362625.35	1297862.29	Картометрический	1.00	-
211	362641.72	1297887.34	Картометрический	1.00	-
212	362704.75	1297978.16	Картометрический	1.00	-
213	362756.73	1297979.69	Картометрический	1.00	-
214	362811.64	1297976.06	Картометрический	1.00	-
215	363097.96	1297916.74	Картометрический	1.00	-
216	363147.41	1297906.50	Картометрический	1.00	-
217	363238.55	1297888.08	Картометрический	1.00	-
218	363231.26	1297858.92	Картометрический	1.00	-
219	363268.29	1297850.91	Картометрический	1.00	-
220	363348.70	1297837.37	Картометрический	1.00	-
221	363435.05	1297815.18	Картометрический	1.00	-
222	363448.63	1297809.96	Картометрический	1.00	-
223	363570.21	1297758.30	Картометрический	1.00	-

1	2	3	4	5	6
224	363641.07	1297743.46	Картометрический	1.00	-
225	363682.18	1297732.24	Картометрический	1.00	-
226	363743.27	1297713.26	Картометрический	1.00	-
227	363755.20	1297709.56	Картометрический	1.00	-
228	363839.88	1297679.13	Картометрический	1.00	-
229	364080.51	1297580.67	Картометрический	1.00	-
230	364166.56	1297589.58	Картометрический	1.00	-
231	364206.67	1297587.41	Картометрический	1.00	-
232	364288.99	1297561.05	Картометрический	1.00	-
233	364360.72	1297566.02	Картометрический	1.00	-
87	364442.05	1297579.17	Картометрический	1.00	-
234	362513.07	1297889.73	Картометрический	1.00	-
235	362516.27	1297913.82	Картометрический	1.00	-
236	362518.77	1297919.42	Картометрический	1.00	-
237	362523.93	1297971.85	Картометрический	1.00	-
238	362534.77	1298019.77	Картометрический	1.00	-
239	362457.38	1298033.78	Картометрический	1.00	-
240	362458.86	1298041.72	Картометрический	1.00	-
241	362447.87	1298043.77	Картометрический	1.00	-
242	362440.13	1298002.38	Картометрический	1.00	-
243	362450.90	1298000.21	Картометрический	1.00	-
244	362442.75	1297929.96	Картометрический	1.00	-
245	362441.05	1297923.07	Картометрический	1.00	-
246	362438.06	1297898.91	Картометрический	1.00	-
234	362513.07	1297889.73	Картометрический	1.00	-
3. Сведения о характерных точках части (частей) границы объекта					
Обозначение характерных точек части границы	Координаты, м		Метод определения координат характерной точки	Средняя квадратическая погрешность положения характерной точки (Mt), м	Описание обозначения точки на местности (при наличии)
	X	Y			
1	2	3	4	5	6
Часть №					
-	-	-	-	-	-

Рисунок 4
Внешний вид объекта



Масштаб 1:2000

Условные условные знаки и обозначения:

	границы территории объекта
	картежные знаки границ территории объекта

Инженерное бюро «Автоматизированный проект»
 Подпись: И.И. Иванов Дата: 27.08.2024
 Место: г. Москва, ул. Мясницкая, д. 15, стр. 1



ОПИСАНИЕ МЕСТОПОЛОЖЕНИЯ ГРАНИЦ

Общественно-деловая зона - ОД

(наименование объекта, местоположение границ которого описано
(далее - объект)

Раздел 1

Сведения об объекте		
№ п/п	Характеристики объекта	Описание характеристик
1	2	3
1	Местоположение объекта	Воронежская область, Ольховатский муниципальный район, Марьевское сельское поселение, слобода Марьевка
2	Площадь объекта \pm величина погрешности определения площади ($P \pm \Delta P$)	56349 \pm 831 м ²
3	Иные характеристики объекта	-

Раздел 2

Сведения о местоположении границ объекта					
1. Система координат: МСК - 36, зона 1					
2. Сведения о характерных точках границ объекта					
Обозначение характерных точек границ	Координаты, м		Метод определения координат характерной точки	Средняя квадратическая погрешность положения характерной точки (Mt), м	Описание обозначения точки на местности (при наличии)
	X	Y			
1	2	3	4	5	6
1	362643.48	1297491.20	Картометрический	1.00	-
2	362611.87	1297597.30	Картометрический	1.00	-
3	362588.70	1297599.50	Картометрический	1.00	-
4	362587.11	1297603.00	Картометрический	1.00	-
5	362514.10	1297605.30	Картометрический	1.00	-
6	362493.63	1297607.10	Картометрический	1.00	-
7	362469.71	1297608.44	Картометрический	1.00	-
8	362478.55	1297853.08	Картометрический	1.00	-
9	362418.77	1297856.49	Картометрический	1.00	-
10	362357.30	1297606.38	Картометрический	1.00	-
11	362332.52	1297567.51	Картометрический	1.00	-
12	362337.70	1297565.98	Картометрический	1.00	-
13	362342.27	1297562.48	Картометрический	1.00	-
14	362345.01	1297557.00	Картометрический	1.00	-
15	362345.31	1297551.67	Картометрический	1.00	-
16	362344.12	1297523.52	Картометрический	1.00	-
17	362341.92	1297501.46	Картометрический	1.00	-
18	362382.77	1297496.22	Картометрический	1.00	-
19	362405.19	1297476.40	Картометрический	1.00	-
20	362403.27	1297453.95	Картометрический	1.00	-
21	362427.34	1297451.89	Картометрический	1.00	-
22	362429.26	1297474.33	Картометрический	1.00	-
23	362488.62	1297500.20	Картометрический	1.00	-
24	362552.60	1297493.80	Картометрический	1.00	-
25	362552.00	1297467.60	Картометрический	1.00	-
26	362635.39	1297465.10	Картометрический	1.00	-
27	362635.76	1297481.10	Картометрический	1.00	-
1	362643.48	1297491.20	Картометрический	1.00	-

3. Сведения о характерных точках части (частей) границы объекта					
Обозначение характерных точек части границы	Координаты, м		Метод определения координат характерной точки	Средняя квадратическая погрешность положения характерной точки (Mt), м	Описание обозначения точки на местности (при наличии)
	X	Y			
1	2	3	4	5	6
Часть №					
-	-	-	-	-	-

Раздел 4

План границ объекта



Масштаб 1:5000

Используемые условные знаки и обозначения:




границы территориальной зоны



характерная точка границ территориальной зоны

Руководитель БУВО «Нормативно-проектный центр»

Подпись  Ю.В. Шалыгина Дата « 27 » декабря 2019 г.

Место для оттиска печати (при наличии) лица, составившего описание местоположения границ объекта



ОПИСАНИЕ МЕСТОПОЛОЖЕНИЯ ГРАНИЦ

Зона улиц, дорог, инженерной и транспортной инфраструктуры - ИТ1

 (наименование объекта, местоположение границ которого описано
 (далее - объект)

Раздел 1

Сведения об объекте		
№ п/п	Характеристики объекта	Описание характеристик
1	2	3
1	Местоположение объекта	Воронежская область, Ольховатский муниципальный район, Марьевское сельское поселение, слобода Марьевка
2	Площадь объекта \pm величина погрешности определения площади ($P \pm \Delta P$)	14311 \pm 419 м ²
3	Иные характеристики объекта	-

Раздел 2


Сведения о местоположении границ объекта					
1. Система координат: МСК - 36, зона 1					
2. Сведения о характерных точках границ объекта					
Обозначение характерных точек границ	Координаты, м		Метод определения координат характерной точки	Средняя квадратическая погрешность положения характерной точки (Mt), м	Описание обозначения точки на местности (при наличии)
	X	Y			
1	2	3	4	5	6
1	362791.59	1297463.08	Картометрический	1.00	-
2	362789.75	1297481.00	Картометрический	1.00	-
3	362752.20	1297475.77	Картометрический	1.00	-
4	362720.20	1297470.39	Картометрический	1.00	-
5	362686.44	1297460.60	Картометрический	1.00	-
6	362653.04	1297448.76	Картометрический	1.00	-
7	362626.72	1297439.18	Картометрический	1.00	-
8	362590.77	1297429.29	Картометрический	1.00	-
9	362559.94	1297420.23	Картометрический	1.00	-
10	362529.45	1297411.09	Картометрический	1.00	-
11	362510.56	1297407.89	Картометрический	1.00	-
12	362499.97	1297406.05	Картометрический	1.00	-
13	362487.09	1297405.41	Картометрический	1.00	-
14	362474.23	1297406.96	Картометрический	1.00	-
15	362400.07	1297423.64	Картометрический	1.00	-
16	362346.92	1297438.11	Картометрический	1.00	-
17	362339.15	1297444.51	Картометрический	1.00	-
18	362337.24	1297450.38	Картометрический	1.00	-
19	362337.86	1297460.90	Картометрический	1.00	-
20	362341.91	1297501.46	Картометрический	1.00	-
21	362344.12	1297523.52	Картометрический	1.00	-
22	362345.31	1297551.67	Картометрический	1.00	-
23	362345.01	1297557.00	Картометрический	1.00	-
24	362342.27	1297562.48	Картометрический	1.00	-
25	362337.70	1297565.98	Картометрический	1.00	-
26	362332.52	1297567.51	Картометрический	1.00	-
27	362320.26	1297567.75	Картометрический	1.00	-
28	362255.09	1297568.52	Картометрический	1.00	-
29	362210.92	1297568.98	Картометрический	1.00	-
30	362180.05	1297569.33	Картометрический	1.00	-
31	362126.90	1297570.31	Картометрический	1.00	-
32	362096.38	1297575.12	Картометрический	1.00	-
33	362069.24	1297581.80	Картометрический	1.00	-

1	2	3	4	5	6
34	362063.27	1297583.63	Картометрический	1.00	-
35	362061.57	1297578.14	Картометрический	1.00	-
36	362058.97	1297569.05	Картометрический	1.00	-
37	362064.17	1297568.23	Картометрический	1.00	-
38	362095.98	1297561.95	Картометрический	1.00	-
39	362137.24	1297556.72	Картометрический	1.00	-
40	362151.52	1297556.17	Картометрический	1.00	-
41	362157.53	1297557.61	Картометрический	1.00	-
42	362173.77	1297558.33	Картометрический	1.00	-
43	362177.57	1297556.78	Картометрический	1.00	-
44	362209.26	1297554.82	Картометрический	1.00	-
45	362261.31	1297554.14	Картометрический	1.00	-
46	362278.54	1297553.84	Картометрический	1.00	-
47	362286.41	1297553.28	Картометрический	1.00	-
48	362288.16	1297553.53	Картометрический	1.00	-
49	362316.68	1297551.82	Картометрический	1.00	-
50	362323.99	1297551.67	Картометрический	1.00	-
51	362328.71	1297547.86	Картометрический	1.00	-
52	362330.08	1297541.61	Картометрический	1.00	-
53	362327.80	1297518.31	Картометрический	1.00	-
54	362324.95	1297471.03	Картометрический	1.00	-
55	362318.37	1297411.84	Картометрический	1.00	-
56	362330.77	1297410.69	Картометрический	1.00	-
57	362333.35	1297415.22	Картометрический	1.00	-
58	362337.35	1297417.39	Картометрический	1.00	-
59	362344.11	1297418.31	Картометрический	1.00	-
60	362396.22	1297407.54	Картометрический	1.00	-
61	362469.96	1297390.67	Картометрический	1.00	-
62	362488.24	1297389.14	Картометрический	1.00	-
63	362512.39	1297392.20	Картометрический	1.00	-
64	362532.34	1297395.10	Картометрический	1.00	-
65	362564.92	1297402.93	Картометрический	1.00	-
66	362595.69	1297411.97	Картометрический	1.00	-
67	362632.20	1297422.02	Картометрический	1.00	-
68	362659.12	1297431.82	Картометрический	1.00	-
69	362691.96	1297443.46	Картометрический	1.00	-
70	362724.22	1297452.81	Картометрический	1.00	-
71	362757.60	1297458.42	Картометрический	1.00	-
1	362791.59	1297463.08	Картометрический	1.00	-

3. Сведения о характерных точках части (частей) границы объекта					
Обозначение характерных точек части границы	Координаты, м		Метод определения координат характерной точки	Средняя квадратическая погрешность положения характерной точки (Mt), м	Описание обозначения точки на местности (при наличии)
	X	Y			
1	2	3	4	5	6
Часть №					
-	-	-	-	-	-

Раздел 4

План границ объекта



Масштаб 1:5000

Используемые условные знаки и обозначения :



границы территориальной зоны



характерная точка границ территориальной зоны

Руководитель БУВО «Нормативно-проектный центр»

Подпись *Ю.В. Шалыгина* Ю.В. Шалыгина Дата « 27 » декабря 2019 г.

Место для оттиска печати (при наличии) лица, составившего описание местоположения границ объекта



ОПИСАНИЕ МЕСТОПОЛОЖЕНИЯ ГРАНИЦ

Зона сельскохозяйственного использования в границах населенных пунктов - СХ1

(наименование объекта, местоположение границ которого описано
(далее - объект)

Раздел 1

Сведения об объекте		
№ п/п	Характеристики объекта	Описание характеристик
1	2	3
1	Местоположение объекта	Воронежская область, Ольховатский муниципальный район, Марьевское сельское поселение, слобода Марьевка
2	Площадь объекта \pm величина погрешности определения площади ($P \pm \Delta P$)	13185 \pm 402 м ²
3	Иные характеристики объекта	-

Раздел 2

Сведения о местоположении границ объекта					
1. Система координат: МСК - 36, зона 1					
2. Сведения о характерных точках границ объекта					
Обозначение характерных точек границ	Координаты, м		Метод определения координат характерной точки	Средняя квадратическая погрешность положения характерной точки (Mt), м	Описание обозначения точки на местности (при наличии)
	X	Y			
1	2	3	4	5	6
1	363000.97	1297348.08	Картометрический	1.00	-
2	363001.08	1297480.61	Картометрический	1.00	-
3	362984.47	1297479.13	Картометрический	1.00	-
4	362912.51	1297473.01	Картометрический	1.00	-
5	362921.13	1297432.76	Картометрический	1.00	-
6	362921.13	1297387.44	Картометрический	1.00	-
7	362842.11	1297364.97	Картометрический	1.00	-
8	362829.03	1297343.50	Картометрический	1.00	-
1	363000.97	1297348.08	Картометрический	1.00	-
3. Сведения о характерных точках части (частей) границы объекта					
Обозначение характерных точек части границы	Координаты, м		Метод определения координат характерной точки	Средняя квадратическая погрешность положения характерной точки (Mt), м	Описание обозначения точки на местности (при наличии)
	X	Y			
1	2	3	4	5	6
Часть №					
-	-	-	-	-	-

Раздел 4

План границ объекта



Масштаб 1:5000

Используемые условные знаки и обозначения :




границы территориальной зоны



характерная точка границ территориальной зоны

Руководитель БУВО «Нормативно-проектный центр»

Подпись  Ю.В. Шалыгина Дата « 27 » декабря 2019 г.

Место для оттиска печати (при наличии) лица, составившего описание местоположения границ объекта



ОПИСАНИЕ МЕСТОПОЛОЖЕНИЯ ГРАНИЦ

Зона сельскохозяйственного производства - СХ2

(наименование объекта, местоположение границ которого описано
(далее - объект)

Раздел 1

Сведения об объекте		
№ п/п	Характеристики объекта	Описание характеристик
1	2	3
1	Местоположение объекта	Воронежская область, Ольховатский муниципальный район, Марьевское сельское поселение, слобода Марьевка
2	Площадь объекта \pm величина погрешности определения площади ($P \pm \Delta P$)	15327 \pm 433 м ²
3	Иные характеристики объекта	-

Раздел 2

Сведения о местоположении границ объекта					
1. Система координат: МСК - 36, зона 1					
2. Сведения о характерных точках границ объекта					
Обозначение характерных точек границ	Координаты, м		Метод определения координат характерной точки	Средняя квадратическая погрешность положения характерной точки (Mt), м	Описание обозначения точки на местности (при наличии)
	X	Y			
1	2	3	4	5	6
1	362509.73	1297196.35	Картометрический	1.00	-
2	362507.53	1297219.26	Картометрический	1.00	-
3	362495.58	1297217.52	Картометрический	1.00	-
4	362494.63	1297225.45	Картометрический	1.00	-
5	362369.91	1297214.05	Картометрический	1.00	-
6	362340.13	1297212.56	Картометрический	1.00	-
7	362341.08	1297194.15	Картометрический	1.00	-
8	362351.13	1297186.44	Картометрический	1.00	-
1	362509.73	1297196.35	Картометрический	1.00	-
9	362513.07	1297889.73	Картометрический	1.00	-
10	362516.27	1297913.82	Картометрический	1.00	-
11	362518.77	1297919.42	Картометрический	1.00	-
12	362523.93	1297971.85	Картометрический	1.00	-
13	362534.77	1298019.77	Картометрический	1.00	-
14	362457.38	1298033.78	Картометрический	1.00	-
15	362458.86	1298041.72	Картометрический	1.00	-
16	362447.87	1298043.77	Картометрический	1.00	-
17	362440.13	1298002.38	Картометрический	1.00	-
18	362450.90	1298000.21	Картометрический	1.00	-
19	362442.75	1297929.96	Картометрический	1.00	-
20	362441.05	1297923.07	Картометрический	1.00	-
21	362438.06	1297898.91	Картометрический	1.00	-
9	362513.07	1297889.73	Картометрический	1.00	-

3. Сведения о характерных точках части (частей) границы объекта					
Обозначение характерных точек части границы	Координаты, м		Метод определения координат характерной точки	Средняя квадратическая погрешность положения характерной точки (Mt), м	Описание обозначения точки на местности (при наличии)
	X	Y			
1	2	3	4	5	6
Часть №					
-	-	-	-	-	-

Раздел 4

План границ объекта



Используемые условные знаки и обозначения:



Масштаб 1:5000

Руководитель БУВО «Нормативно-проектный центр»

Подпись *Ю.В. Шалыгина* Ю.В. Шалыгина Дата « 27 » декабря 2019 г.

Место для оттиска печати (при наличии) лица, составившего описание местоположения границ объекта



Приложение №2
к правилам землепользования и застройки
Марьевского сельского поселения
Ольховатского муниципального района
Воронежской области

**СВЕДЕНИЯ О ГРАНИЦАХ ТЕРРИТОРИАЛЬНЫХ ЗОН,
СОДЕРЖАЩИЕ ГРАФИЧЕСКОЕ ОПИСАНИЕ МЕСТОПОЛОЖЕНИЯ
ГРАНИЦ ТЕРРИТОРИАЛЬНЫХ ЗОН, ПЕРЕЧЕНЬ КООРДИНАТ
ХАРАКТЕРНЫХ ТОЧЕК ГРАНИЦ ТЕРРИТОРИАЛЬНЫХ ЗОН
ХУТОРА ГВОЗДОВКА**

ОПИСАНИЕ МЕСТОПОЛОЖЕНИЯ ГРАНИЦ

Зона застройки индивидуальными жилыми домами - Ж1

 (наименование объекта, местоположение границ которого описано
 (далее - объект))

Раздел 1

Сведения об объекте		
№ п/п	Характеристики объекта	Описание характеристик
1	2	3
1	Местоположение объекта	Воронежская область, Ольховатский муниципальный район, Марьевское сельское поселение, хутор Гвоздовка
2	Площадь объекта \pm величина погрешности определения площади ($P \pm \Delta P$)	1090081 \pm 3654 м ²
3	Иные характеристики объекта	-

Раздел 2

Сведения о местоположении границ объекта					
1. Система координат: МСК - 36, зона 1					
2. Сведения о характерных точках границ объекта					
Обозначение характерных точек границ	Координаты, м		Метод определения координат характерной точки	Средняя квадратическая погрешность положения характерной точки (Mt), м	Описание обозначения точки на местности (при наличии)
	X	Y			
1	2	3	4	5	6
1	361518.96	1297654.24	Картометрический	1.00	-
2	361558.76	1297675.88	Картометрический	1.00	-
3	361560.00	1297677.00	Картометрический	1.00	-
4	361589.13	1297708.11	Картометрический	1.00	-
5	361603.37	1297743.46	Картометрический	1.00	-
6	361609.64	1297800.27	Картометрический	1.00	-
7	361608.74	1297929.76	Картометрический	1.00	-
8	361608.07	1297968.37	Картометрический	1.00	-
9	361610.97	1297967.47	Картометрический	1.00	-
10	361612.71	1297978.50	Картометрический	1.00	-
11	361607.86	1297980.08	Картометрический	1.00	-
12	361607.14	1298028.26	Картометрический	1.00	-
13	361611.60	1298026.36	Картометрический	1.00	-
14	361617.88	1298039.76	Картометрический	1.00	-
15	361640.29	1298140.15	Картометрический	1.00	-
16	361629.25	1298168.44	Картометрический	1.00	-
17	361614.61	1298176.92	Картометрический	1.00	-
18	361642.88	1298222.30	Картометрический	1.00	-
19	361657.01	1298244.34	Картометрический	1.00	-
20	361700.45	1298284.52	Картометрический	1.00	-
21	361727.26	1298307.09	Картометрический	1.00	-
22	361835.38	1298351.73	Картометрический	1.00	-
23	361912.95	1298380.17	Картометрический	1.00	-
24	361934.61	1298393.92	Картометрический	1.00	-
25	361947.94	1298402.77	Картометрический	1.00	-
26	361960.16	1298416.00	Картометрический	1.00	-
27	362003.86	1298488.36	Картометрический	1.00	-
28	362042.39	1298548.84	Картометрический	1.00	-
29	362099.08	1298506.50	Картометрический	1.00	-
30	362190.22	1298641.30	Картометрический	1.00	-
31	362156.82	1298681.47	Картометрический	1.00	-
32	362172.65	1298705.90	Картометрический	1.00	-
33	362364.54	1298947.26	Картометрический	1.00	-

1	2	3	4	5	6
34	362392.03	1298977.48	Картометрический	1.00	-
35	362428.36	1299029.20	Картометрический	1.00	-
36	362430.95	1299039.38	Картометрический	1.00	-
37	362436.20	1299071.12	Картометрический	1.00	-
38	362435.09	1299100.34	Картометрический	1.00	-
39	362427.64	1299128.30	Картометрический	1.00	-
40	362424.09	1299134.30	Картометрический	1.00	-
41	362419.55	1299141.96	Картометрический	1.00	-
42	362415.70	1299148.47	Картометрический	1.00	-
43	362412.57	1299153.76	Картометрический	1.00	-
44	362320.05	1299231.36	Картометрический	1.00	-
45	362293.94	1299253.28	Картометрический	1.00	-
46	362111.22	1299454.64	Картометрический	1.00	-
47	362025.50	1299544.48	Картометрический	1.00	-
48	361918.66	1299712.54	Картометрический	1.00	-
49	361832.13	1299883.08	Картометрический	1.00	-
50	361680.94	1300055.12	Картометрический	1.00	-
51	361558.72	1300194.02	Картометрический	1.00	-
52	361438.99	1300323.38	Картометрический	1.00	-
53	361357.63	1300395.32	Картометрический	1.00	-
54	361292.68	1300344.90	Картометрический	1.00	-
55	361299.27	1300275.62	Картометрический	1.00	-
56	361504.57	1300030.98	Картометрический	1.00	-
57	361628.77	1299792.99	Картометрический	1.00	-
58	361760.69	1299575.30	Картометрический	1.00	-
59	361774.55	1299555.92	Картометрический	1.00	-
60	361910.41	1299365.80	Картометрический	1.00	-
61	362076.87	1299203.88	Картометрический	1.00	-
62	362121.08	1299154.53	Картометрический	1.00	-
63	362136.98	1299129.04	Картометрический	1.00	-
64	362159.47	1299077.26	Картометрический	1.00	-
65	362165.70	1299000.16	Картометрический	1.00	-
66	362170.90	1298974.26	Картометрический	1.00	-
67	362140.66	1298929.52	Картометрический	1.00	-
68	362048.02	1298819.92	Картометрический	1.00	-
69	361940.58	1298707.52	Картометрический	1.00	-
70	361776.72	1298583.88	Картометрический	1.00	-
71	361694.32	1298518.52	Картометрический	1.00	-
72	361644.48	1298480.98	Картометрический	1.00	-
73	361443.04	1298353.92	Картометрический	1.00	-
74	361442.65	1298344.99	Картометрический	1.00	-
75	361441.13	1298344.17	Картометрический	1.00	-
76	361436.51	1298340.34	Картометрический	1.00	-
77	361433.67	1298335.39	Картометрический	1.00	-
78	361432.08	1298328.74	Картометрический	1.00	-
79	361406.23	1298066.51	Картометрический	1.00	-
80	361393.76	1297958.63	Картометрический	1.00	-
81	361385.91	1297863.34	Картометрический	1.00	-

1	2	3	4	5	6
82	361387.21	1297850.64	Картометрический	1.00	-
83	361389.30	1297830.30	Картометрический	1.00	-
84	361404.52	1297777.67	Картометрический	1.00	-
85	361416.08	1297743.18	Картометрический	1.00	-
86	361441.89	1297720.76	Картометрический	1.00	-
1	361518.96	1297654.24	Картометрический	1.00	-
87	361370.39	1297775.40	Картометрический	1.00	-
88	361358.36	1297852.84	Картометрический	1.00	-
89	361363.79	1297850.42	Картометрический	1.00	-
90	361362.83	1297883.18	Картометрический	1.00	-
91	361365.17	1297910.20	Картометрический	1.00	-
92	361353.85	1297907.36	Картометрический	1.00	-
93	361313.78	1297896.92	Картометрический	1.00	-
94	361251.94	1297867.20	Картометрический	1.00	-
95	361202.28	1297822.35	Картометрический	1.00	-
96	361154.85	1297753.42	Картометрический	1.00	-
97	361091.90	1297665.28	Картометрический	1.00	-
98	360914.81	1297431.10	Картометрический	1.00	-
99	360849.96	1297473.02	Картометрический	1.00	-
100	360822.15	1297480.20	Картометрический	1.00	-
101	360616.13	1297443.56	Картометрический	1.00	-
102	360615.29	1297443.38	Картометрический	1.00	-
103	360338.42	1297383.82	Картометрический	1.00	-
104	360335.00	1297383.12	Картометрический	1.00	-
105	360292.35	1297430.04	Картометрический	1.00	-
106	360383.20	1297123.04	Картометрический	1.00	-
107	360406.57	1297121.90	Картометрический	1.00	-
108	360411.63	1297122.10	Картометрический	1.00	-
109	360419.25	1297122.42	Картометрический	1.00	-
110	360451.24	1297158.88	Картометрический	1.00	-
111	360483.36	1297209.30	Картометрический	1.00	-
112	360497.46	1297228.18	Картометрический	1.00	-
113	360512.94	1297238.58	Картометрический	1.00	-
114	360516.56	1297238.14	Картометрический	1.00	-
115	360527.96	1297236.78	Картометрический	1.00	-
116	360560.76	1297218.74	Картометрический	1.00	-
117	360585.99	1297203.28	Картометрический	1.00	-
118	360639.10	1297187.58	Картометрический	1.00	-
119	360656.82	1297184.90	Картометрический	1.00	-
120	360691.06	1297185.84	Картометрический	1.00	-
121	360712.07	1297189.77	Картометрический	1.00	-
122	360716.31	1297166.23	Картометрический	1.00	-
123	360729.17	1297172.43	Картометрический	1.00	-
124	360725.80	1297192.05	Картометрический	1.00	-
125	360743.11	1297195.50	Картометрический	1.00	-
126	360774.88	1297204.72	Картометрический	1.00	-
127	360813.01	1297217.04	Картометрический	1.00	-

1	2	3	4	5	6
128	360875.38	1297246.89	Картометрический	1.00	-
129	360860.36	1297269.86	Картометрический	1.00	-
130	360898.18	1297301.08	Картометрический	1.00	-
131	360916.52	1297316.24	Картометрический	1.00	-
132	360936.84	1297319.86	Картометрический	1.00	-
133	360971.01	1297313.20	Картометрический	1.00	-
134	360985.94	1297312.23	Картометрический	1.00	-
135	361008.04	1297312.60	Картометрический	1.00	-
136	361024.28	1297315.65	Картометрический	1.00	-
137	361043.33	1297321.41	Картометрический	1.00	-
138	361058.32	1297329.34	Картометрический	1.00	-
139	361069.63	1297338.82	Картометрический	1.00	-
140	361082.97	1297358.20	Картометрический	1.00	-
141	361098.38	1297379.14	Картометрический	1.00	-
142	361106.55	1297398.55	Картометрический	1.00	-
143	361121.98	1297434.38	Картометрический	1.00	-
144	361132.97	1297461.20	Картометрический	1.00	-
145	361154.99	1297484.55	Картометрический	1.00	-
146	361269.65	1297553.22	Картометрический	1.00	-
147	361275.30	1297562.57	Картометрический	1.00	-
148	361282.61	1297556.94	Картометрический	1.00	-
149	361295.05	1297573.46	Картометрический	1.00	-
150	361286.20	1297580.57	Картометрический	1.00	-
151	361286.05	1297695.04	Картометрический	1.00	-
152	361291.32	1297719.09	Картометрический	1.00	-
153	361305.45	1297740.51	Картометрический	1.00	-
154	361319.31	1297747.95	Картометрический	1.00	-
155	361322.45	1297741.53	Картометрический	1.00	-
156	361337.60	1297748.33	Картометрический	1.00	-
157	361334.21	1297755.96	Картометрический	1.00	-
87	361370.39	1297775.40	Картометрический	1.00	-
158	361387.58	1298103.57	Картометрический	1.00	-
159	361387.85	1298103.92	Картометрический	1.00	-
160	361388.40	1298112.73	Картометрический	1.00	-
161	361399.26	1298238.64	Картометрический	1.00	-
162	361351.06	1298244.16	Картометрический	1.00	-
163	361351.49	1298283.58	Картометрический	1.00	-
164	361293.58	1298291.65	Картометрический	1.00	-
165	361239.72	1298271.74	Картометрический	1.00	-
166	361221.30	1298248.35	Картометрический	1.00	-
167	361151.39	1298230.51	Картометрический	1.00	-
168	361103.75	1298346.65	Картометрический	1.00	-
169	361126.69	1298354.40	Картометрический	1.00	-
170	361108.23	1298423.69	Картометрический	1.00	-
171	361110.72	1298430.14	Картометрический	1.00	-
172	361168.06	1298472.99	Картометрический	1.00	-
173	361175.83	1298472.58	Картометрический	1.00	-

1	2	3	4	5	6
174	361226.58	1298390.92	Картометрический	1.00	-
175	361255.41	1298382.11	Картометрический	1.00	-
176	361259.84	1298378.22	Картометрический	1.00	-
177	361270.76	1298377.90	Картометрический	1.00	-
178	361347.09	1298369.53	Картометрический	1.00	-
179	361349.27	1298410.79	Картометрический	1.00	-
180	361329.44	1298408.34	Картометрический	1.00	-
181	361314.26	1298417.73	Картометрический	1.00	-
182	361255.70	1298410.14	Картометрический	1.00	-
183	361217.36	1298522.05	Картометрический	1.00	-
184	361205.65	1298537.54	Картометрический	1.00	-
185	361195.42	1298527.48	Картометрический	1.00	-
186	361165.23	1298515.68	Картометрический	1.00	-
187	361077.05	1298481.23	Картометрический	1.00	-
188	360835.31	1298386.77	Картометрический	1.00	-
189	360855.94	1298301.68	Картометрический	1.00	-
190	360889.70	1298213.84	Картометрический	1.00	-
191	360932.87	1298103.98	Картометрический	1.00	-
192	360985.77	1297989.92	Картометрический	1.00	-
193	360998.48	1297960.54	Картометрический	1.00	-
194	361102.73	1298009.23	Картометрический	1.00	-
195	361112.44	1297981.99	Картометрический	1.00	-
196	361009.22	1297934.60	Картометрический	1.00	-
197	361026.68	1297901.40	Картометрический	1.00	-
198	361124.24	1297949.79	Картометрический	1.00	-
199	361133.27	1297955.71	Картометрический	1.00	-
200	361157.60	1298031.92	Картометрический	1.00	-
201	361224.83	1298052.46	Картометрический	1.00	-
202	361281.75	1298071.04	Картометрический	1.00	-
203	361375.58	1298099.96	Картометрический	1.00	-
204	361385.82	1298104.23	Картометрический	1.00	-
158	361387.58	1298103.57	Картометрический	1.00	-

3. Сведения о характерных точках части (частей) границы объекта

Обозначение характерных точек части границы	Координаты, м		Метод определения координат характерной точки	Средняя квадратическая погрешность положения характерной точки (Mt), м	Описание обозначения точки на местности (при наличии)
	X	Y			
1	2	3	4	5	6
Часть №					
-	-	-	-	-	-

Рисунок 4
Линия отвода обводнения



- Объекты культурного наследия
- ▬ граница территории водосбора
- ▬ граница территории отвода обводнения

Масштаб 1:5000



ОПИСАНИЕ МЕСТОПОЛОЖЕНИЯ ГРАНИЦ

Общественно-деловая зона – ОД

(наименование объекта, местоположение границ которого описано
(далее - объект)

Раздел 1

Сведения об объекте		
№ п/п	Характеристики объекта	Описание характеристик
1	2	3
1	Местоположение объекта	Воронежская область, Ольховатский муниципальный район, Марьевское сельское поселение, хутор Гвоздовка
2	Площадь объекта \pm величина погрешности определения площади ($P \pm \Delta P$)	25782 \pm 562 м ²
3	Иные характеристики объекта	-

Раздел 2

Сведения о местоположении границ объекта					
1. Система координат: МСК - 36, зона 1					
2. Сведения о характерных точках границ объекта					
Обозначение характерных точек границ	Координаты, м		Метод определения координат характерной точки	Средняя квадратическая погрешность положения характерной точки (Mt), м	Описание обозначения точки на местности (при наличии)
	X	Y			
1	2	3	4	5	6
1	361776.72	1298583.88	Картометрический	1.00	-
2	361741.59	1298658.87	Картометрический	1.00	-
3	361657.63	1298618.11	Картометрический	1.00	-
4	361642.89	1298610.72	Картометрический	1.00	-
5	361694.32	1298518.52	Картометрический	1.00	-
1	361776.72	1298583.88	Картометрический	1.00	-
6	361399.26	1298238.64	Картометрический	1.00	-
7	361410.67	1298370.86	Картометрический	1.00	-
8	361410.53	1298404.27	Картометрический	1.00	-
9	361408.62	1298417.61	Картометрический	1.00	-
10	361401.64	1298417.25	Картометрический	1.00	-
11	361349.27	1298410.79	Картометрический	1.00	-
12	361347.09	1298369.53	Картометрический	1.00	-
13	361344.72	1298344.76	Картометрический	1.00	-
14	361353.33	1298328.83	Картометрический	1.00	-
15	361351.95	1298290.23	Картометрический	1.00	-
16	361351.49	1298283.58	Картометрический	1.00	-
17	361351.06	1298244.16	Картометрический	1.00	-
6	361399.26	1298238.64	Картометрический	1.00	-
18	361395.75	1298489.54	Картометрический	1.00	-
19	361359.70	1298574.74	Картометрический	1.00	-
20	361357.82	1298578.39	Картометрический	1.00	-
21	361356.09	1298579.60	Картометрический	1.00	-
22	361353.50	1298580.40	Картометрический	1.00	-
23	361351.20	1298580.29	Картометрический	1.00	-
24	361346.66	1298578.87	Картометрический	1.00	-
25	361344.35	1298584.09	Картометрический	1.00	-
26	361303.62	1298573.76	Картометрический	1.00	-
27	361309.38	1298556.81	Картометрический	1.00	-
28	361332.14	1298473.98	Картометрический	1.00	-
29	361380.36	1298488.12	Картометрический	1.00	-



1	2	3	4	5	6
18	361395.75	1298489.54	Картометрический	1.00	-
3. Сведения о характерных точках части (частей) границы объекта					
Обозначение характерных точек части границы	Координаты, м		Метод определения координат характерной точки	Средняя квадратическая погрешность положения характерной точки (Mt), м	Описание обозначения точки на местности (при наличии)
	X	Y			
1	2	3	4	5	6
Часть №					
-	-	-	-	-	-

Раздел 4
План границ объекта




Масштаб 1:2000

Используемые условные знаки и обозначения:

-  границы территориальной зоны
-  характерная точка границ территориальной зоны

Руководитель БУВО «Нормативно-проектный центр»

Подпись  Ю.В. Шалыгина Дата « 27 » декабря 2019 г.

Место для оттиска печати (для наличия) лица, составившего описание местоположения границ объекта



ОПИСАНИЕ МЕСТОПОЛОЖЕНИЯ ГРАНИЦ

Зона улиц, дорог, инженерной и транспортной инфраструктуры – ИТ1

 (наименование объекта, местоположение границ которого описано
 (далее - объект)

Раздел 1

Сведения об объекте		
№ п/п	Характеристики объекта	Описание характеристик
1	2	3
1	Местоположение объекта	Воронежская область, Ольховатский муниципальный район, Марьевское сельское поселение, хутор Гвоздовка
2	Площадь объекта \pm величина погрешности определения площади ($P \pm \Delta P$)	15202 \pm 432 м ²
3	Иные характеристики объекта	-

Раздел 2

Сведения о местоположении границ объекта					
1. Система координат: МСК - 36, зона 1					
2. Сведения о характерных точках границ объекта					
Обозначение характерных точек границ	Координаты, м		Метод определения координат характерной точки	Средняя квадратическая погрешность положения характерной точки (Mt), м	Описание обозначения точки на местности (при наличии)
	X	Y			
1	2	3	4	5	6
1	361387.21	1297850.64	Картометрический	1.00	-
2	361385.91	1297863.34	Картометрический	1.00	-
3	361393.76	1297958.63	Картометрический	1.00	-
4	361406.23	1298066.51	Картометрический	1.00	-
5	361432.08	1298328.74	Картометрический	1.00	-
6	361433.67	1298335.39	Картометрический	1.00	-
7	361436.51	1298340.34	Картометрический	1.00	-
8	361441.13	1298344.17	Картометрический	1.00	-
9	361442.65	1298344.99	Картометрический	1.00	-
10	361443.04	1298353.92	Картометрический	1.00	-
11	361421.13	1298337.47	Картометрический	1.00	-
12	361422.72	1298369.65	Картометрический	1.00	-
13	361423.26	1298402.53	Картометрический	1.00	-
14	361423.26	1298402.53	Картометрический	1.00	-
15	361415.34	1298460.53	Картометрический	1.00	-
16	361406.23	1298496.13	Картометрический	1.00	-
17	361363.42	1298590.63	Картометрический	1.00	-
18	361344.35	1298584.09	Картометрический	1.00	-
19	361346.66	1298578.87	Картометрический	1.00	-
20	361351.20	1298580.29	Картометрический	1.00	-
21	361353.50	1298580.40	Картометрический	1.00	-
22	361357.82	1298578.39	Картометрический	1.00	-
23	361359.70	1298574.74	Картометрический	1.00	-
24	361395.75	1298489.54	Картометрический	1.00	-
25	361402.76	1298458.76	Картометрический	1.00	-
26	361410.53	1298404.27	Картометрический	1.00	-
27	361410.67	1298370.86	Картометрический	1.00	-
28	361388.40	1298112.73	Картометрический	1.00	-
29	361387.85	1298103.92	Картометрический	1.00	-
30	361387.58	1298103.57	Картометрический	1.00	-
31	361385.27	1298100.57	Картометрический	1.00	-
32	361382.83	1298098.29	Картометрический	1.00	-
33	361380.69	1298096.83	Картометрический	1.00	-

1	2	3	4	5	6
34	361378.16	1298095.22	Картометрический	1.00	-
35	361378.01	1298082.07	Картометрический	1.00	-
36	361380.38	1298082.76	Картометрический	1.00	-
37	361383.05	1298083.52	Картометрический	1.00	-
38	361385.17	1298083.17	Картометрический	1.00	-
39	361370.12	1297956.39	Картометрический	1.00	-
40	361369.38	1297951.70	Картометрический	1.00	-
41	361365.82	1297948.21	Картометрический	1.00	-
42	361360.93	1297945.67	Картометрический	1.00	-
43	361356.59	1297943.81	Картометрический	1.00	-
44	361356.23	1297926.81	Картометрический	1.00	-
45	361359.92	1297924.41	Картометрический	1.00	-
46	361363.17	1297921.36	Картометрический	1.00	-
47	361365.85	1297918.02	Картометрический	1.00	-
48	361365.17	1297910.20	Картометрический	1.00	-
49	361362.83	1297883.18	Картометрический	1.00	-
50	361363.79	1297850.42	Картометрический	1.00	-
51	361375.67	1297850.53	Картометрический	1.00	-
1	361387.21	1297850.64	Картометрический	1.00	-
3. Сведения о характерных точках части (частей) границы объекта					
Обозначение характерных точек части границы	Координаты, м		Метод определения координат характерной точки	Средняя квадратическая погрешность положения характерной точки (Mt), м	Описание обозначения точки на местности (при наличии)
	X	Y			
1	2	3	4	5	6
Часть №					
-	-	-	-	-	-

Раздел 4
План границ объекта



Масштаб 1:2000

Руководитель БУВО «Нормативно-проектный центр»

Подпись: Ю.В. Шалыгина Дата « 27 » декабря 2019 г.

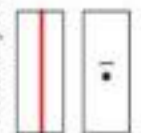
Место для отписки печати (при наличии) или, составившего описание местонахождения границ объекта



Используемые условные знаки и обозначения:

— границы территориальной зоны

• 1 — характерная точка границ территориальной зоны



ОПИСАНИЕ МЕСТОПОЛОЖЕНИЯ ГРАНИЦ

Зона сельскохозяйственного использования в границах населенных пунктов – СХ1

(наименование объекта, местоположение границ которого описано
(далее - объект)

Раздел 1

Сведения об объекте		
№ п/п	Характеристики объекта	Описание характеристик
1	2	3
1	Местоположение объекта	Воронежская область, Ольховатский муниципальный район, Марьевское сельское поселение, хутор Гвоздовка
2	Площадь объекта \pm величина погрешности определения площади ($P \pm \Delta P$)	544347 \pm 2582 м ²
3	Иные характеристики объекта	-

Раздел 2



Сведения о местоположении границ объекта					
1. Система координат: МСК - 36, зона 1					
2. Сведения о характерных точках границ объекта					
Обозначение характерных точек границ	Координаты, м		Метод определения координат характерной точки	Средняя квадратическая погрешность положения характерной точки (Mt), м	Описание обозначения точки на местности (при наличии)
	X	Y			
1	2	3	4	5	6
1	361759.75	1298778.84	Картометрический	1.00	-
2	361736.51	1298806.47	Картометрический	1.00	-
3	361697.06	1298787.81	Картометрический	1.00	-
4	361706.10	1298743.56	Картометрический	1.00	-
1	361759.75	1298778.84	Картометрический	1.00	-
5	361408.62	1298417.61	Картометрический	1.00	-
6	361402.76	1298458.76	Картометрический	1.00	-
7	361395.75	1298489.54	Картометрический	1.00	-
8	361380.36	1298488.12	Картометрический	1.00	-
9	361332.14	1298473.98	Картометрический	1.00	-
10	361309.38	1298556.81	Картометрический	1.00	-
11	361303.62	1298573.76	Картометрический	1.00	-
12	361297.34	1298572.16	Картометрический	1.00	-
13	361205.65	1298537.54	Картометрический	1.00	-
14	361217.36	1298522.05	Картометрический	1.00	-
15	361255.70	1298410.14	Картометрический	1.00	-
16	361314.26	1298417.73	Картометрический	1.00	-
17	361329.44	1298408.34	Картометрический	1.00	-
18	361349.27	1298410.79	Картометрический	1.00	-
19	361401.64	1298417.25	Картометрический	1.00	-
5	361408.62	1298417.61	Картометрический	1.00	-
20	360645.41	1297577.55	Картометрический	1.00	-
21	360584.91	1297760.41	Картометрический	1.00	-
22	360556.56	1297765.32	Картометрический	1.00	-
23	360491.65	1297935.01	Картометрический	1.00	-
24	360367.13	1297873.77	Картометрический	1.00	-
25	360155.81	1297783.82	Картометрический	1.00	-
26	360104.72	1297911.82	Картометрический	1.00	-
27	360076.40	1298002.91	Картометрический	1.00	-
28	360047.19	1297991.74	Картометрический	1.00	-
29	359948.36	1297954.29	Картометрический	1.00	-

1	2	3	4	5	6
30	359757.55	1297880.87	Картометрический	1.00	-
31	359754.79	1297854.27	Картометрический	1.00	-
32	359744.72	1297850.54	Картометрический	1.00	-
33	359701.39	1297834.48	Картометрический	1.00	-
34	359695.38	1297832.41	Картометрический	1.00	-
35	359797.85	1297475.11	Картометрический	1.00	-
36	359825.59	1297384.61	Картометрический	1.00	-
37	359835.52	1297352.16	Картометрический	1.00	-
38	359795.12	1297302.83	Картометрический	1.00	-
39	359850.36	1297075.13	Картометрический	1.00	-
40	360078.69	1297125.98	Картометрический	1.00	-
41	360171.57	1297100.80	Картометрический	1.00	-
42	360208.18	1297131.45	Картометрический	1.00	-
43	360275.37	1297128.29	Картометрический	1.00	-
44	360383.20	1297123.04	Картометрический	1.00	-
45	360292.35	1297430.04	Картометрический	1.00	-
46	360279.92	1297443.71	Картометрический	1.00	-
47	360266.98	1297510.86	Картометрический	1.00	-
48	360364.33	1297506.11	Картометрический	1.00	-
20	360645.41	1297577.55	Картометрический	1.00	-
3. Сведения о характерных точках части (частей) границы объекта					
Обозначение характерных точек части границы	Координаты, м		Метод определения координат характерной точки	Средняя квадратическая погрешность положения характерной точки (Mt), м	Описание обозначения точки на местности (при наличии)
	X	Y			
1	2	3	4	5	6
Часть №					
-	-	-	-	-	-




Масштаб 1:5000

Используемые условные знаки и обозначения:

-  границы территориальной зоны
-  характерная точка границы территориальной зоны

Руководитель БУВО «Нормативно-проектный центр»

Подпись:  Ю.В. Шамакин Дата « 27 » декабря 2019 г.

Место для печати печати (для заполнения) лица, составившего описание и установившего границы объекта



ОПИСАНИЕ МЕСТОПОЛОЖЕНИЯ ГРАНИЦ

Зона сельскохозяйственного производства – СХ2

(наименование объекта, местоположение границ которого описано
(далее - объект)

Раздел 1

Сведения об объекте		
№ п/п	Характеристики объекта	Описание характеристик
1	2	3
1	Местоположение объекта	Воронежская область, Ольховатский муниципальный район, Марьевское сельское поселение, хутор Гвоздовка
2	Площадь объекта \pm величина погрешности определения площади ($P \pm \Delta P$)	33271 \pm 638 м ²
3	Иные характеристики объекта	-

Раздел 2

Сведения о местоположении границ объекта					
1. Система координат: МСК - 36, зона 1					
2. Сведения о характерных точках границ объекта					
Обозначение характерных точек границ	Координаты, м		Метод определения координат характерной точки	Средняя квадратическая погрешность положения характерной точки (Mt), м	Описание обозначения точки на местности (при наличии)
	X	Y			
1	2	3	4	5	6
1	361351.49	1298283.58	Картометрический	1.00	-
2	361351.95	1298290.23	Картометрический	1.00	-
3	361353.33	1298328.83	Картометрический	1.00	-
4	361344.72	1298344.76	Картометрический	1.00	-
5	361347.09	1298369.53	Картометрический	1.00	-
6	361270.76	1298377.90	Картометрический	1.00	-
7	361259.84	1298378.22	Картометрический	1.00	-
8	361255.41	1298382.11	Картометрический	1.00	-
9	361226.58	1298390.92	Картометрический	1.00	-
10	361175.83	1298472.58	Картометрический	1.00	-
11	361168.06	1298472.99	Картометрический	1.00	-
12	361110.72	1298430.14	Картометрический	1.00	-
13	361108.23	1298423.69	Картометрический	1.00	-
14	361126.69	1298354.40	Картометрический	1.00	-
15	361103.75	1298346.65	Картометрический	1.00	-
16	361151.39	1298230.51	Картометрический	1.00	-
17	361221.30	1298248.35	Картометрический	1.00	-
18	361239.72	1298271.74	Картометрический	1.00	-
19	361293.58	1298291.65	Картометрический	1.00	-
1	361351.49	1298283.58	Картометрический	1.00	-
3. Сведения о характерных точках части (частей) границы объекта					
Обозначение характерных точек части границы	Координаты, м		Метод определения координат характерной точки	Средняя квадратическая погрешность положения характерной точки (Mt), м	Описание обозначения точки на местности (при наличии)
	X	Y			
1	2	3	4	5	6
Часть №					
-	-	-	-	-	-

Раздел 4
План границ объекта



Масштаб 1:2000

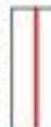
Руководитель БУВО «Нормативно-проектный центр»

Подпись: Ю.В. Шалыгина Дата « 27 » декабря 2019 г.

Место для отписки печати (при наличии) или, составившего описание местонахождения границ объекта

Используемые условные знаки и обозначения:

границы территориальной зоны



характерная точка границ территориальной зоны



ОПИСАНИЕ МЕСТОПОЛОЖЕНИЯ ГРАНИЦ

Зона ритуальных объектов - СН1

(наименование объекта, местоположение границ которого описано
(далее - объект)

Раздел 1

Сведения об объекте		
№ п/п	Характеристики объекта	Описание характеристик
1	2	3
1	Местоположение объекта	Воронежская область, Ольховатский муниципальный район, Марьевское сельское поселение, хутор Гвоздовка
2	Площадь объекта \pm величина погрешности определения площади ($P \pm \text{Дельта } P$)	16105 \pm 444 м ²
3	Иные характеристики объекта	-

Раздел 2

Сведения о местоположении границ объекта					
1. Система координат: МСК - 36, зона 1					
2. Сведения о характерных точках границ объекта					
Обозначение характерных точек границ	Координаты, м		Метод определения координат характерной точки	Средняя квадратическая погрешность положения характерной точки (Mt), м	Описание обозначения точки на местности (при наличии)
	X	Y			
1	2	3	4	5	6
1	361822.36	1298704.41	Картометрический	1.00	-
2	361759.75	1298778.84	Картометрический	1.00	-
3	361706.10	1298743.56	Картометрический	1.00	-
4	361709.25	1298728.13	Картометрический	1.00	-
5	361628.81	1298696.39	Картометрический	1.00	-
6	361614.89	1298679.39	Картометрический	1.00	-
7	361635.99	1298623.09	Картометрический	1.00	-
8	361642.89	1298610.72	Картометрический	1.00	-
9	361657.63	1298618.11	Картометрический	1.00	-
10	361741.59	1298658.87	Картометрический	1.00	-
1	361822.36	1298704.41	Картометрический	1.00	-
3. Сведения о характерных точках части (частей) границы объекта					
Обозначение характерных точек части границы	Координаты, м		Метод определения координат характерной точки	Средняя квадратическая погрешность положения характерной точки (Mt), м	Описание обозначения точки на местности (при наличии)
	X	Y			
1	2	3	4	5	6
Часть №					
-	-	-	-	-	-

Раздел 4

План границ объекта




Масштаб 1:2000

Используемые условные знаки и обозначения:



границы территориальной зоны



характерная точка границ территориальной зоны

Руководитель БУВО «Нормативно-проектный центр»

Подпись  Ю.В. Шалыгина Дата « 27 » декабря 2019 г.

Место для оттиска печати (при наличии) лица, составившего описание местоположения границ объекта



Приложение №3
к правилам землепользования и застройки
Марьевского сельского поселения
Ольховатского муниципального района
Воронежской области

**СВЕДЕНИЯ О ГРАНИЦАХ ТЕРРИТОРИАЛЬНЫХ ЗОН,
СОДЕРЖАЩИЕ ГРАФИЧЕСКОЕ ОПИСАНИЕ МЕСТОПОЛОЖЕНИЯ
ГРАНИЦ ТЕРРИТОРИАЛЬНЫХ ЗОН, ПЕРЕЧЕНЬ КООРДИНАТ
ХАРАКТЕРНЫХ ТОЧЕК ГРАНИЦ ТЕРРИТОРИАЛЬНЫХ ЗОН
ХУТОРА ДОЛГЕНЬКИЙ**

ОПИСАНИЕ МЕСТОПОЛОЖЕНИЯ ГРАНИЦ

Зона застройки индивидуальными жилыми домами - Ж1

 (наименование объекта, местоположение границ которого описано
 (далее - объект))

Раздел 1

Сведения об объекте		
№ п/п	Характеристики объекта	Описание характеристик
1	2	3
1	Местоположение объекта	Воронежская область, Ольховатский муниципальный район, Марьевское сельское поселение, хутор Долгенький
2	Площадь объекта \pm величина погрешности определения площади ($P \pm \Delta P$)	131498 \pm 1269 м ²
3	Иные характеристики объекта	-

Раздел 2

Сведения о местоположении границ объекта					
1. Система координат: МСК - 36, зона 1					
2. Сведения о характерных точках границ объекта					
Обозначение характерных точек границ	Координаты, м		Метод определения координат характерной точки	Средняя квадратическая погрешность положения характерной точки (Mt), м	Описание обозначения точки на местности (при наличии)
	X	Y			
1	2	3	4	5	6
1	365680.74	1302362.15	Картометрический	1.00	-
2	365631.32	1302378.53	Картометрический	1.00	-
3	365443.98	1302559.41	Картометрический	1.00	-
4	365458.88	1302576.69	Картометрический	1.00	-
5	365434.45	1302601.17	Картометрический	1.00	-
6	365432.07	1302604.05	Картометрический	1.00	-
7	365400.56	1302585.29	Картометрический	1.00	-
8	365381.96	1302577.32	Картометрический	1.00	-
9	365296.96	1302574.66	Картометрический	1.00	-
10	365258.00	1302549.87	Картометрический	1.00	-
11	365233.20	1302517.10	Картометрический	1.00	-
12	365215.86	1302487.92	Картометрический	1.00	-
13	365187.30	1302462.61	Картометрический	1.00	-
14	365256.03	1302381.81	Картометрический	1.00	-
15	365388.54	1302221.60	Картометрический	1.00	-
16	365470.09	1302147.46	Картометрический	1.00	-
17	365532.37	1302128.52	Картометрический	1.00	-
18	365623.42	1302144.34	Картометрический	1.00	-
19	365583.89	1302256.16	Картометрический	1.00	-
20	365594.85	1302294.53	Картометрический	1.00	-
1	365680.74	1302362.15	Картометрический	1.00	-
21	365678.75	1302726.35	Картометрический	1.00	-
22	365644.54	1302763.90	Картометрический	1.00	-
23	365618.58	1302793.77	Картометрический	1.00	-
24	365530.91	1302697.83	Картометрический	1.00	-
25	365576.89	1302651.33	Картометрический	1.00	-
26	365578.59	1302649.32	Картометрический	1.00	-
27	365633.01	1302684.47	Картометрический	1.00	-
21	365678.75	1302726.35	Картометрический	1.00	-

3. Сведения о характерных точках части (частей) границы объекта					
Обозначение характерных точек части границы	Координаты, м		Метод определения координат характерной точки	Средняя квадратическая погрешность положения характерной точки (Mt), м	Описание обозначения точки на местности (при наличии)
	X	Y			
1	2	3	4	5	6
Часть №					
-	-	-	-	-	-



Раздел 4

План границ объекта




Масштаб 1:5000

Используемые условные знаки и обозначения :

	границы территориальной зоны
	характерная точка границ территориальной зоны

Руководитель БУВО «Нормативно-проектный центр»

Подпись  Ю.В. Шалыгина Дата « 27 » декабря 2019 г.

Место для оттиска печати (при наличии) лица, составившего описание местоположения границ объекта



ОПИСАНИЕ МЕСТОПОЛОЖЕНИЯ ГРАНИЦ

Зона сельскохозяйственного использования в границах населенных пунктов - СХ1

(наименование объекта, местоположение границ которого описано
(далее - объект)

Раздел 1

Сведения об объекте		
№ п/п	Характеристики объекта	Описание характеристик
1	2	3
1	Местоположение объекта	Воронежская область, Ольховатский муниципальный район, Марьевское сельское поселение, хутор Долгенький
2	Площадь объекта \pm величина погрешности определения площади ($P \pm \Delta P$)	163125 \pm 1414 м ²
3	Иные характеристики объекта	-


Раздел 2

Сведения о местоположении границ объекта					
1. Система координат: МСК - 36, зона 1					
2. Сведения о характерных точках границ объекта					
Обозначение характерных точек границ	Координаты, м		Метод определения координат характерной точки	Средняя квадратическая погрешность положения характерной точки (Mt), м	Описание обозначения точки на местности (при наличии)
	X	Y			
1	2	3	4	5	6
1	365647.86	1302075.22	Картометрический	1.00	-
2	365623.42	1302144.34	Картометрический	1.00	-
3	365532.37	1302128.52	Картометрический	1.00	-
4	365470.09	1302147.46	Картометрический	1.00	-
5	365388.54	1302221.60	Картометрический	1.00	-
6	365256.03	1302381.81	Картометрический	1.00	-
7	365187.30	1302462.61	Картометрический	1.00	-
8	365149.18	1302428.83	Картометрический	1.00	-
9	365109.11	1302401.60	Картометрический	1.00	-
10	365028.78	1302347.02	Картометрический	1.00	-
11	364958.92	1302320.13	Картометрический	1.00	-
12	365123.39	1302206.82	Картометрический	1.00	-
13	365284.21	1302095.33	Картометрический	1.00	-
14	365322.59	1301980.19	Картометрический	1.00	-
15	365475.86	1302025.88	Картометрический	1.00	-
1	365647.86	1302075.22	Картометрический	1.00	-
16	365758.22	1302421.27	Картометрический	1.00	-
17	365730.09	1302442.18	Картометрический	1.00	-
18	365720.86	1302453.47	Картометрический	1.00	-
19	365566.96	1302634.86	Картометрический	1.00	-
20	365576.35	1302647.87	Картометрический	1.00	-
21	365578.59	1302649.32	Картометрический	1.00	-
22	365576.89	1302651.33	Картометрический	1.00	-
23	365530.91	1302697.83	Картометрический	1.00	-
24	365435.03	1302605.82	Картометрический	1.00	-
25	365432.07	1302604.05	Картометрический	1.00	-
26	365434.45	1302601.17	Картометрический	1.00	-
27	365458.88	1302576.69	Картометрический	1.00	-
28	365443.98	1302559.41	Картометрический	1.00	-
29	365631.32	1302378.53	Картометрический	1.00	-
30	365680.74	1302362.15	Картометрический	1.00	-
31	365738.68	1302342.31	Картометрический	1.00	-
32	365734.13	1302376.21	Картометрический	1.00	-



1	2	3	4	5	6
33	365730.35	1302406.08	Картометрический	1.00	-
16	365758.22	1302421.27	Картометрический	1.00	-
3. Сведения о характерных точках части (частей) границы объекта					
Обозначение характерных точек части границы	Координаты, м		Метод определения координат характерной точки	Средняя квадратическая погрешность положения характерной точки (Mt), м	Описание обозначения точки на местности (при наличии)
	X	Y			
1	2	3	4	5	6
Часть №					
-	-	-	-	-	-

Раздел 4


План границ объекта



Используемые условные знаки и обозначения:

- | | |
|---|---|
|  | границы территориальной зоны |
|  | характерная точка границ территориальной зоны |

Руководитель БУВО «Нормативно-проектный центр»

Подпись  Ю.В. Шалыгина Дата « 27 » декабря 2019 г.

Место для оттиска печати (при наличии) лица, составившего описание местоположения границ объекта



Приложение №4
к правилам землепользования и застройки
Марьевского сельского поселения
Ольховатского муниципального района
Воронежской области

СВЕДЕНИЯ О ГРАНИЦАХ ТЕРРИТОРИАЛЬНЫХ ЗОН,
СОДЕРЖАЩИЕ ГРАФИЧЕСКОЕ ОПИСАНИЕ МЕСТОПОЛОЖЕНИЯ
ГРАНИЦ ТЕРРИТОРИАЛЬНЫХ ЗОН, ПЕРЕЧЕНЬ КООРДИНАТ
ХАРАКТЕРНЫХ ТОЧЕК ГРАНИЦ ТЕРРИТОРИАЛЬНЫХ ЗОН
ХУТОРА КРАСНЫЙ ОКТЯБРЬ

ОПИСАНИЕ МЕСТОПОЛОЖЕНИЯ ГРАНИЦ

Зона сельскохозяйственного использования в границах населенных пунктов - СХ1

(наименование объекта, местоположение границ которого описано
(далее - объект)

Раздел 1

Сведения об объекте		
№ п/п	Характеристики объекта	Описание характеристик
1	2	3
1	Местоположение объекта	Воронежская область, Ольховатский муниципальный район, Марьевское сельское поселение, хутор Красный Октябрь
2	Площадь объекта \pm величина погрешности определения площади ($P \pm \Delta P$)	92966 \pm 1067 м ²
3	Иные характеристики объекта	-

Раздел 2

Сведения о местоположении границ объекта					
1. Система координат: МСК - 36, зона 1					
2. Сведения о характерных точках границ объекта					
Обозначение характерных точек границ	Координаты, м		Метод определения координат характерной точки	Средняя квадратическая погрешность положения характерной точки (Mt), м	Описание обозначения точки на местности (при наличии)
	X	Y			
1	2	3	4	5	6
1	366053.95	1303091.38	Картометрический	1.00	-
2	365955.71	1303217.62	Картометрический	1.00	-
3	365875.63	1303164.49	Картометрический	1.00	-
4	365863.15	1303160.36	Картометрический	1.00	-
5	365842.13	1303191.80	Картометрический	1.00	-
6	365773.12	1303140.78	Картометрический	1.00	-
7	365878.74	1303009.86	Картометрический	1.00	-
8	365821.77	1302976.65	Картометрический	1.00	-
9	365740.31	1302905.32	Картометрический	1.00	-
10	365648.84	1302835.37	Картометрический	1.00	-
11	365622.65	1302803.26	Картометрический	1.00	-
12	365631.86	1302793.24	Картометрический	1.00	-
13	365681.43	1302737.16	Картометрический	1.00	-
14	365750.96	1302665.35	Картометрический	1.00	-
15	365840.84	1302740.83	Картометрический	1.00	-
16	365922.44	1302798.23	Картометрический	1.00	-
17	365977.70	1302840.09	Картометрический	1.00	-
18	365887.98	1302955.46	Картометрический	1.00	-
19	365867.12	1302979.94	Картометрический	1.00	-
20	365894.36	1302972.60	Картометрический	1.00	-
21	365909.11	1302979.22	Картометрический	1.00	-
22	365928.02	1302999.40	Картометрический	1.00	-
23	365966.70	1303033.78	Картометрический	1.00	-
24	365991.20	1303049.68	Картометрический	1.00	-
1	366053.95	1303091.38	Картометрический	1.00	-

3. Сведения о характерных точках части (частей) границы объекта					
Обозначение характерных точек части границы	Координаты, м		Метод определения координат характерной точки	Средняя квадратическая погрешность положения характерной точки (Mt), м	Описание обозначения точки на местности (при наличии)
	X	Y			
1	2	3	4	5	6
Часть №					
-	-	-	-	-	-

Раздел 4

План границ объекта




Масштаб 1:5000

Используемые условные знаки и обозначения:



границы территориальной зоны



характерная точка границ территориальной зоны

Руководитель БУВО «Нормативно-проектный центр»

Подпись *Ю.В. Шалыгина* Ю.В. Шалыгина Дата « 27 » декабря 2019 г.

Место для оттиска печати (при наличии) лица, составившего описание местоположения границ объекта



Приложение №5
к правилам землепользования и застройки
Марьевского сельского поселения
Ольховатского муниципального района
Воронежской области

**СВЕДЕНИЯ О ГРАНИЦАХ ТЕРРИТОРИАЛЬНЫХ ЗОН,
СОДЕРЖАЩИЕ ГРАФИЧЕСКОЕ ОПИСАНИЕ МЕСТОПОЛОЖЕНИЯ
ГРАНИЦ ТЕРРИТОРИАЛЬНЫХ ЗОН, ПЕРЕЧЕНЬ КООРДИНАТ
ХАРАКТЕРНЫХ ТОЧЕК ГРАНИЦ ТЕРРИТОРИАЛЬНЫХ ЗОН
ХУТОРА НАЗАРОВКА**

ОПИСАНИЕ МЕСТОПОЛОЖЕНИЯ ГРАНИЦ

Зона застройки индивидуальными жилыми домами - Ж1

 (наименование объекта, местоположение границ которого описано
 (далее - объект)

Раздел 1

Сведения об объекте		
№ п/п	Характеристики объекта	Описание характеристик
1	2	3
1	Местоположение объекта	Воронежская область, Ольховатский муниципальный район, Марьевское сельское поселение, хутор Назаровка
2	Площадь объекта \pm величина погрешности определения площади ($P \pm \Delta P$)	1356051 \pm 4076 м ²
3	Иные характеристики объекта	-

Раздел 2

Сведения о местоположении границ объекта					
1. Система координат: МСК - 36, зона 1					
2. Сведения о характерных точках границ объекта					
Обозначение характерных точек границ	Координаты, м		Метод определения координат характерной точки	Средняя квадратическая погрешность положения характерной точки (Mt), м	Описание обозначения точки на местности (при наличии)
	X	Y			
1	2	3	4	5	6
1	361771.84	1292818.40	Картометрический	1.00	-
2	361778.93	1292834.83	Картометрический	1.00	-
3	361859.90	1292931.86	Картометрический	1.00	-
4	362035.76	1293094.94	Картометрический	1.00	-
5	362043.61	1293120.72	Картометрический	1.00	-
6	362073.34	1293214.63	Картометрический	1.00	-
7	362075.80	1293487.24	Картометрический	1.00	-
8	362062.49	1293496.00	Картометрический	1.00	-
9	362049.11	1293509.15	Картометрический	1.00	-
10	362041.09	1293517.53	Картометрический	1.00	-
11	361999.74	1293466.42	Картометрический	1.00	-
12	361964.88	1293492.38	Картометрический	1.00	-
13	362006.74	1293552.91	Картометрический	1.00	-
14	361978.34	1293586.16	Картометрический	1.00	-
15	361953.61	1293617.04	Картометрический	1.00	-
16	361930.43	1293644.94	Картометрический	1.00	-
17	361924.10	1293647.49	Картометрический	1.00	-
18	361917.52	1293647.20	Картометрический	1.00	-
19	361911.08	1293645.05	Картометрический	1.00	-
20	361898.71	1293656.56	Картометрический	1.00	-
21	361868.84	1293553.69	Картометрический	1.00	-
22	361844.59	1293487.37	Картометрический	1.00	-
23	361827.87	1293460.26	Картометрический	1.00	-
24	361707.61	1293316.63	Картометрический	1.00	-
25	361680.56	1293296.33	Картометрический	1.00	-
26	361702.98	1293350.48	Картометрический	1.00	-
27	361769.22	1293540.28	Картометрический	1.00	-
28	361770.77	1293593.74	Картометрический	1.00	-
29	361764.57	1293708.01	Картометрический	1.00	-
30	361739.20	1293811.73	Картометрический	1.00	-
31	361731.45	1293868.77	Картометрический	1.00	-
32	361736.72	1293899.89	Картометрический	1.00	-
33	361728.97	1293911.12	Картометрический	1.00	-

1	2	3	4	5	6
34	361699.14	1293993.24	Картометрический	1.00	-
35	361677.27	1294019.27	Картометрический	1.00	-
36	361647.90	1294087.91	Картометрический	1.00	-
37	361647.79	1294099.00	Картометрический	1.00	-
38	361653.81	1294101.53	Картометрический	1.00	-
39	361652.49	1294105.28	Картометрический	1.00	-
40	361655.70	1294107.36	Картометрический	1.00	-
41	361654.10	1294114.61	Картометрический	1.00	-
42	361658.18	1294116.15	Картометрический	1.00	-
43	361654.59	1294126.71	Картометрический	1.00	-
44	361646.64	1294155.08	Картометрический	1.00	-
45	361646.43	1294166.49	Картометрический	1.00	-
46	361573.18	1294177.32	Картометрический	1.00	-
47	361549.05	1294178.33	Картометрический	1.00	-
48	361527.23	1294176.15	Картометрический	1.00	-
49	361503.79	1294170.49	Картометрический	1.00	-
50	361462.01	1294157.16	Картометрический	1.00	-
51	361415.62	1294147.41	Картометрический	1.00	-
52	361374.95	1294139.40	Картометрический	1.00	-
53	361359.01	1294136.02	Картометрический	1.00	-
54	361353.46	1294133.19	Картометрический	1.00	-
55	361346.17	1294128.94	Картометрический	1.00	-
56	361340.00	1294122.41	Картометрический	1.00	-
57	361336.81	1294117.84	Картометрический	1.00	-
58	361333.76	1294111.97	Картометрический	1.00	-
59	361323.99	1293893.39	Картометрический	1.00	-
60	361325.06	1293889.90	Картометрический	1.00	-
61	361326.96	1293887.03	Картометрический	1.00	-
62	361326.34	1293856.34	Картометрический	1.00	-
63	361324.17	1293853.75	Картометрический	1.00	-
64	361322.39	1293850.38	Картометрический	1.00	-
65	361313.76	1293677.32	Картометрический	1.00	-
66	361309.96	1293581.23	Картометрический	1.00	-
67	361334.08	1293584.37	Картометрический	1.00	-
68	361402.55	1293598.94	Картометрический	1.00	-
69	361675.48	1293679.74	Картометрический	1.00	-
70	361680.13	1293635.19	Картометрический	1.00	-
71	361657.27	1293579.41	Картометрический	1.00	-
72	361627.83	1293479.08	Картометрический	1.00	-
73	361572.83	1293382.24	Картометрический	1.00	-
74	361565.47	1293309.41	Картометрический	1.00	-
75	361635.19	1293245.89	Картометрический	1.00	-
76	361622.99	1293216.54	Картометрический	1.00	-
77	361475.26	1293027.87	Картометрический	1.00	-
78	361396.06	1292918.83	Картометрический	1.00	-
79	361285.51	1292779.78	Картометрический	1.00	-
80	361285.51	1292770.11	Картометрический	1.00	-

1	2	3	4	5	6
81	361285.52	1292756.43	Картометрический	1.00	-
82	361282.19	1292754.13	Картометрический	1.00	-
83	361279.31	1292749.99	Картометрический	1.00	-
84	361276.29	1292744.71	Картометрический	1.00	-
85	361274.75	1292738.19	Картометрический	1.00	-
86	361272.80	1292664.04	Картометрический	1.00	-
87	361268.10	1292485.50	Картометрический	1.00	-
88	361264.34	1292404.76	Картометрический	1.00	-
89	361272.91	1292413.98	Картометрический	1.00	-
90	361341.26	1292415.28	Картометрический	1.00	-
91	361358.40	1292525.78	Картометрический	1.00	-
92	361422.98	1292581.05	Картометрический	1.00	-
93	361434.03	1292605.98	Картометрический	1.00	-
94	361469.75	1292647.80	Картометрический	1.00	-
95	361480.73	1292669.58	Картометрический	1.00	-
96	361476.43	1292677.15	Картометрический	1.00	-
97	361474.86	1292684.33	Картометрический	1.00	-
98	361525.21	1292823.01	Картометрический	1.00	-
99	361615.08	1292824.55	Картометрический	1.00	-
100	361686.75	1292838.89	Картометрический	1.00	-
1	361771.84	1292818.40	Картометрический	1.00	-
101	362157.03	1293755.09	Картометрический	1.00	-
102	362182.67	1293832.63	Картометрический	1.00	-
103	362224.88	1293808.26	Картометрический	1.00	-
104	362277.02	1293845.66	Картометрический	1.00	-
105	362288.31	1293872.04	Картометрический	1.00	-
106	362316.89	1293952.90	Картометрический	1.00	-
107	362316.89	1293980.56	Картометрический	1.00	-
108	362351.08	1294035.85	Картометрический	1.00	-
109	362350.25	1294145.44	Картометрический	1.00	-
110	362352.20	1294233.71	Картометрический	1.00	-
111	362330.71	1294288.94	Картометрический	1.00	-
112	362256.48	1294267.98	Картометрический	1.00	-
113	362266.77	1294236.21	Картометрический	1.00	-
114	362224.68	1294209.58	Картометрический	1.00	-
115	362216.90	1294224.27	Картометрический	1.00	-
116	362166.57	1294193.24	Картометрический	1.00	-
117	361981.46	1294379.59	Картометрический	1.00	-
118	361866.98	1294486.86	Картометрический	1.00	-
119	361803.59	1294543.00	Картометрический	1.00	-
120	361794.43	1294554.00	Картометрический	1.00	-
121	361631.23	1294632.62	Картометрический	1.00	-
122	361591.03	1294661.91	Картометрический	1.00	-
123	361532.00	1294748.10	Картометрический	1.00	-
124	361517.00	1294758.90	Картометрический	1.00	-
125	361464.72	1294795.30	Картометрический	1.00	-

1	2	3	4	5	6
126	361433.82	1294781.16	Картометрический	1.00	-
127	361461.38	1294751.10	Картометрический	1.00	-
128	361464.70	1294747.81	Картометрический	1.00	-
129	361430.03	1294715.90	Картометрический	1.00	-
130	361411.13	1294730.85	Картометрический	1.00	-
131	361408.74	1294728.92	Картометрический	1.00	-
132	361388.60	1294751.37	Картометрический	1.00	-
133	361344.36	1294750.50	Картометрический	1.00	-
134	361340.98	1294746.32	Картометрический	1.00	-
135	361337.91	1294740.97	Картометрический	1.00	-
136	361335.23	1294734.44	Картометрический	1.00	-
137	361337.30	1294713.46	Картометрический	1.00	-
138	361340.41	1294681.93	Картометрический	1.00	-
139	361342.52	1294677.07	Картометрический	1.00	-
140	361347.19	1294670.59	Картометрический	1.00	-
141	361348.46	1294669.13	Картометрический	1.00	-
142	361351.27	1294638.09	Картометрический	1.00	-
143	361486.06	1294525.36	Картометрический	1.00	-
144	361548.42	1294430.84	Картометрический	1.00	-
145	361672.38	1294279.77	Картометрический	1.00	-
146	361740.56	1294197.65	Картометрический	1.00	-
147	361706.31	1294173.08	Картометрический	1.00	-
148	361724.40	1294170.48	Картометрический	1.00	-
149	361744.23	1294163.55	Картометрический	1.00	-
150	361758.93	1294156.67	Картометрический	1.00	-
151	361769.93	1294148.42	Картометрический	1.00	-
152	361784.41	1294136.31	Картометрический	1.00	-
153	361796.61	1294124.54	Картометрический	1.00	-
154	361838.57	1294079.48	Картометрический	1.00	-
155	361911.38	1293994.32	Картометрический	1.00	-
156	361941.88	1293962.39	Картометрический	1.00	-
157	361971.67	1293936.80	Картометрический	1.00	-
158	361981.64	1293937.34	Картометрический	1.00	-
159	361990.41	1293929.86	Картометрический	1.00	-
160	361993.07	1293918.37	Картометрический	1.00	-
161	362018.97	1293896.05	Картометрический	1.00	-
162	362027.04	1293884.81	Картометрический	1.00	-
163	362048.55	1293870.06	Картометрический	1.00	-
164	362074.69	1293864.63	Картометрический	1.00	-
165	362102.00	1293853.59	Картометрический	1.00	-
166	362115.37	1293840.81	Картометрический	1.00	-
167	362090.74	1293807.23	Картометрический	1.00	-
101	362157.03	1293755.09	Картометрический	1.00	-
168	361306.28	1294025.21	Картометрический	1.00	-
169	361308.36	1294076.39	Картометрический	1.00	-
170	361308.77	1294084.73	Картометрический	1.00	-

1	2	3	4	5	6
171	361311.40	1294138.97	Картометрический	1.00	-
172	361325.01	1294524.91	Картометрический	1.00	-
173	361325.27	1294597.99	Картометрический	1.00	-
174	361320.44	1294659.06	Картометрический	1.00	-
175	361319.68	1294666.02	Картометрический	1.00	-
176	361318.19	1294670.19	Картометрический	1.00	-
177	361316.84	1294672.12	Картометрический	1.00	-
178	361314.46	1294693.24	Картометрический	1.00	-
179	361315.92	1294694.37	Картометрический	1.00	-
180	361316.76	1294696.35	Картометрический	1.00	-
181	361314.45	1294713.97	Картометрический	1.00	-
182	361311.26	1294744.40	Картометрический	1.00	-
183	361285.82	1294987.50	Картометрический	1.00	-
184	361280.81	1295041.44	Картометрический	1.00	-
185	361277.24	1295079.76	Картометрический	1.00	-
186	361275.02	1295103.00	Картометрический	1.00	-
187	361274.79	1295105.34	Картометрический	1.00	-
188	361268.06	1295119.38	Картометрический	1.00	-
189	361263.79	1295128.29	Картометрический	1.00	-
190	361258.26	1295139.82	Картометрический	1.00	-
191	361241.76	1295198.07	Картометрический	1.00	-
192	361218.99	1295203.06	Картометрический	1.00	-
193	361189.74	1295197.58	Картометрический	1.00	-
194	361158.08	1295201.43	Картометрический	1.00	-
195	361112.25	1295221.10	Картометрический	1.00	-
196	361084.60	1295240.50	Картометрический	1.00	-
197	360982.38	1295186.30	Картометрический	1.00	-
198	360918.88	1295150.10	Картометрический	1.00	-
199	360915.95	1295121.02	Картометрический	1.00	-
200	360938.82	1295029.51	Картометрический	1.00	-
201	360957.23	1294983.23	Картометрический	1.00	-
202	360964.95	1294960.32	Картометрический	1.00	-
203	360943.56	1294942.07	Картометрический	1.00	-
204	360931.59	1294901.30	Картометрический	1.00	-
205	360932.67	1294855.28	Картометрический	1.00	-
206	360934.73	1294820.22	Картометрический	1.00	-
207	360954.10	1294781.49	Картометрический	1.00	-
208	360964.73	1294755.61	Картометрический	1.00	-
209	360982.93	1294694.14	Картометрический	1.00	-
210	360998.31	1294611.61	Картометрический	1.00	-
211	360997.14	1294587.14	Картометрический	1.00	-
212	360974.03	1294535.99	Картометрический	1.00	-
213	360965.25	1294508.05	Картометрический	1.00	-
214	360978.47	1294375.35	Картометрический	1.00	-
215	360970.47	1294318.80	Картометрический	1.00	-
216	360975.24	1294301.50	Картометрический	1.00	-
217	361003.72	1294262.33	Картометрический	1.00	-

1	2	3	4	5	6
218	361007.44	1294157.26	Картометрический	1.00	-
219	361006.47	1294131.61	Картометрический	1.00	-
220	361015.01	1294090.89	Картометрический	1.00	-
221	361144.20	1294088.18	Картометрический	1.00	-
222	361140.47	1294033.50	Картометрический	1.00	-
223	361306.25	1294025.21	Картометрический	1.00	-
168	361306.28	1294025.21	Картометрический	1.00	-
3. Сведения о характерных точках части (частей) границы объекта					
Обозначение характерных точек части границы	Координаты, м		Метод определения координат характерной точки	Средняя квадратическая погрешность положения характерной точки (Mt), м	Описание обозначения точки на местности (при наличии)
	X	Y			
1	2	3	4	5	6
Часть №					
-	-	-	-	-	-

Рисунок 4
Территория объекта



- граница территории объекта
- граница участка
- граница участка

Масштаб 1:7000

Проектная организация: ООО «Иркутск-Проект»
 Адрес: Иркутская область, г. Иркутск, ул. Мухоморова, д. 10
 Контакт: +7 (3952) 23-11-11

ОПИСАНИЕ МЕСТОПОЛОЖЕНИЯ ГРАНИЦ

Общественно-деловая зона - ОД

(наименование объекта, местоположение границ которого описано
(далее - объект)

Раздел 1

Сведения об объекте		
№ п/п	Характеристики объекта	Описание характеристик
1	2	3
1	Местоположение объекта	Воронежская область, Ольховатский муниципальный район, Марьевское сельское поселение, хутор Назаровка
2	Площадь объекта \pm величина погрешности определения площади ($P \pm \Delta P$)	42144 \pm 718 м ²
3	Иные характеристики объекта	-

Раздел 2

Сведения о местоположении границ объекта					
1. Система координат: МСК - 36, зона 1					
2. Сведения о характерных точках границ объекта					
Обозначение характерных точек границ	Координаты, м		Метод определения координат характерной точки	Средняя квадратическая погрешность положения характерной точки (Mt), м	Описание обозначения точки на местности (при наличии)
	X	Y			
1	2	3	4	5	6
1	361394.51	1292996.27	Картометрический	1.00	-
2	361360.55	1293112.14	Картометрический	1.00	-
3	361306.75	1293098.58	Картометрический	1.00	-
4	361301.06	1293097.25	Картометрический	1.00	-
5	361296.74	1293094.61	Картометрический	1.00	-
6	361292.78	1293090.47	Картометрический	1.00	-
7	361289.92	1293084.03	Картометрический	1.00	-
8	361285.47	1292979.81	Картометрический	1.00	-
1	361394.51	1292996.27	Картометрический	1.00	-
9	361971.10	1293802.08	Картометрический	1.00	-
10	362009.25	1293858.74	Картометрический	1.00	-
11	362012.28	1293864.80	Картометрический	1.00	-
12	362014.23	1293869.28	Картометрический	1.00	-
13	362014.23	1293872.51	Картометрический	1.00	-
14	362012.99	1293878.50	Картометрический	1.00	-
15	362008.58	1293884.38	Картометрический	1.00	-
16	361930.75	1293950.93	Картометрический	1.00	-
17	361898.33	1293982.85	Картометрический	1.00	-
18	361852.93	1293901.43	Картометрический	1.00	-
9	361971.10	1293802.08	Картометрический	1.00	-
19	361829.80	1294063.23	Картометрический	1.00	-
20	361825.24	1294068.59	Картометрический	1.00	-
21	361784.18	1294113.25	Картометрический	1.00	-
22	361773.75	1294125.28	Картометрический	1.00	-
23	361760.13	1294136.67	Картометрический	1.00	-
24	361750.99	1294143.52	Картометрический	1.00	-
25	361738.85	1294149.22	Картометрический	1.00	-
26	361720.48	1294155.53	Картометрический	1.00	-
27	361679.21	1294161.35	Картометрический	1.00	-
28	361646.43	1294166.49	Картометрический	1.00	-
29	361646.64	1294155.08	Картометрический	1.00	-

1	2	3	4	5	6
30	361654.59	1294126.71	Картометрический	1.00	-
31	361658.18	1294116.15	Картометрический	1.00	-
32	361654.10	1294114.61	Картометрический	1.00	-
33	361655.70	1294107.36	Картометрический	1.00	-
34	361652.49	1294105.28	Картометрический	1.00	-
35	361653.81	1294101.53	Картометрический	1.00	-
36	361647.79	1294099.00	Картометрический	1.00	-
37	361647.90	1294087.91	Картометрический	1.00	-
38	361677.27	1294019.27	Картометрический	1.00	-
39	361709.62	1294033.37	Картометрический	1.00	-
40	361721.15	1294008.71	Картометрический	1.00	-
41	361816.74	1294057.30	Картометрический	1.00	-
19	361829.80	1294063.23	Картометрический	1.00	-
3. Сведения о характерных точках части (частей) границы объекта					
Обозначение характерных точек части границы	Координаты, м		Метод определения координат характерной точки	Средняя квадратическая погрешность положения характерной точки (Mt), м	Описание обозначения точки на местности (при наличии)
	X	Y			
1	2	3	4	5	6
Часть №					
-	-	-	-	-	-

Раздел 4
План границ объекта



Используемые условные знаки и обозначения:

— границы территориальной зоны

• 1 — характерная точка границ территориальной зоны

Руководитель БУВО «Нормативно-проектный центр»

Подпись: Ю.В. Шалыгина Дата: 27 № 2019 г.

Место для отоса печати (при наличии) или, составившего описание местонахождения границ объекта

Масштаб 1:5000



ОПИСАНИЕ МЕСТОПОЛОЖЕНИЯ ГРАНИЦ

Зона улиц, дорог, инженерной и транспортной инфраструктуры - ИТ1

 (наименование объекта, местоположение границ которого описано
 (далее - объект)

Раздел 1

Сведения об объекте		
№ п/п	Характеристики объекта	Описание характеристик
1	2	3
1	Местоположение объекта	Воронежская область, Ольховатский муниципальный район, Марьевское сельское поселение, хутор Назаровка
2	Площадь объекта \pm величина погрешности определения площади ($P \pm \text{Дельта } P$)	79662 \pm 988 м ²
3	Иные характеристики объекта	-

Раздел 2

Сведения о местоположении границ объекта					
1. Система координат: МСК - 36, зона 1					
2. Сведения о характерных точках границ объекта					
Обозначение характерных точек границ	Координаты, м		Метод определения координат характерной точки	Средняя квадратическая погрешность положения характерной точки (Mt), м	Описание обозначения точки на местности (при наличии)
	X	Y			
1	2	3	4	5	6
1	362088.09	1293512.74	Картометрический	1.00	-
2	362079.90	1293518.54	Картометрический	1.00	-
3	362063.51	1293528.14	Картометрический	1.00	-
4	362045.12	1293540.13	Картометрический	1.00	-
5	362019.41	1293564.12	Картометрический	1.00	-
6	361991.59	1293596.71	Картометрический	1.00	-
7	361966.35	1293626.05	Картометрический	1.00	-
8	361944.58	1293655.62	Картометрический	1.00	-
9	361931.27	1293679.90	Картометрический	1.00	-
10	361929.44	1293693.55	Картометрический	1.00	-
11	361938.92	1293714.20	Картометрический	1.00	-
12	361952.88	1293740.76	Картометрический	1.00	-
13	361970.22	1293769.11	Картометрический	1.00	-
14	361985.25	1293792.20	Картометрический	1.00	-
15	362022.06	1293850.09	Картометрический	1.00	-
16	362025.73	1293857.41	Картометрический	1.00	-
17	362029.36	1293865.77	Картометрический	1.00	-
18	362029.36	1293874.80	Картометрический	1.00	-
19	362027.04	1293884.81	Картометрический	1.00	-
20	362018.97	1293896.05	Картометрический	1.00	-
21	361993.07	1293918.37	Картометрический	1.00	-
22	361990.41	1293929.86	Картометрический	1.00	-
23	361981.64	1293937.34	Картометрический	1.00	-
24	361971.67	1293936.80	Картометрический	1.00	-
25	361941.88	1293962.39	Картометрический	1.00	-
26	361911.38	1293994.32	Картометрический	1.00	-
27	361838.57	1294079.48	Картометрический	1.00	-
28	361796.61	1294124.54	Картометрический	1.00	-
29	361784.41	1294136.31	Картометрический	1.00	-
30	361769.93	1294148.42	Картометрический	1.00	-
31	361758.93	1294156.67	Картометрический	1.00	-
32	361744.23	1294163.55	Картометрический	1.00	-

1	2	3	4	5	6
33	361724.40	1294170.48	Картометрический	1.00	-
34	361682.56	1294176.48	Картометрический	1.00	-
35	361648.47	1294182.19	Картометрический	1.00	-
36	361575.01	1294193.28	Картометрический	1.00	-
37	361548.80	1294194.37	Картометрический	1.00	-
38	361524.48	1294191.93	Картометрический	1.00	-
39	361499.28	1294185.85	Картометрический	1.00	-
40	361457.46	1294172.89	Картометрический	1.00	-
41	361412.01	1294163.34	Картометрический	1.00	-
42	361371.72	1294155.41	Картометрический	1.00	-
43	361355.61	1294152.75	Картометрический	1.00	-
44	361352.22	1294153.07	Картометрический	1.00	-
45	361346.71	1294155.51	Картометрический	1.00	-
46	361343.85	1294157.47	Картометрический	1.00	-
47	361338.39	1294162.54	Картометрический	1.00	-
48	361335.64	1294166.34	Картометрический	1.00	-
49	361349.05	1294524.63	Картометрический	1.00	-
50	361348.20	1294599.68	Картометрический	1.00	-
51	361346.23	1294631.44	Картометрический	1.00	-
52	361347.31	1294634.19	Картометрический	1.00	-
53	361348.85	1294636.36	Картометрический	1.00	-
54	361351.27	1294638.09	Картометрический	1.00	-
55	361348.46	1294669.13	Картометрический	1.00	-
56	361347.19	1294670.59	Картометрический	1.00	-
57	361342.52	1294677.07	Картометрический	1.00	-
58	361340.41	1294681.93	Картометрический	1.00	-
59	361337.30	1294713.46	Картометрический	1.00	-
60	361325.10	1294727.96	Картометрический	1.00	-
61	361311.26	1294744.40	Картометрический	1.00	-
62	361314.45	1294713.97	Картометрический	1.00	-
63	361316.76	1294696.35	Картометрический	1.00	-
64	361315.92	1294694.37	Картометрический	1.00	-
65	361314.46	1294693.24	Картометрический	1.00	-
66	361316.84	1294672.12	Картометрический	1.00	-
67	361318.19	1294670.19	Картометрический	1.00	-
68	361319.68	1294666.02	Картометрический	1.00	-
69	361320.44	1294659.06	Картометрический	1.00	-
70	361325.27	1294597.99	Картометрический	1.00	-
71	361325.01	1294524.91	Картометрический	1.00	-
72	361311.40	1294138.97	Картометрический	1.00	-
73	361308.77	1294084.73	Картометрический	1.00	-
74	361308.36	1294076.39	Картометрический	1.00	-
75	361299.31	1293853.40	Картометрический	1.00	-
76	361289.64	1293671.48	Картометрический	1.00	-
77	361267.76	1293123.21	Картометрический	1.00	-
78	361262.01	1293114.94	Картометрический	1.00	-

1	2	3	4	5	6
79	361254.10	1293108.16	Картометрический	1.00	-
80	361245.55	1293104.31	Картометрический	1.00	-
81	361246.22	1293081.71	Картометрический	1.00	-
82	361255.73	1293083.05	Картометрический	1.00	-
83	361258.96	1293081.97	Картометрический	1.00	-
84	361262.02	1293079.81	Картометрический	1.00	-
85	361264.40	1293075.51	Картометрический	1.00	-
86	361265.59	1293071.03	Картометрический	1.00	-
87	361254.37	1292787.08	Картометрический	1.00	-
88	361253.58	1292767.14	Картометрический	1.00	-
89	361248.14	1292630.84	Картометрический	1.00	-
90	361242.26	1292483.20	Картометрический	1.00	-
91	361239.04	1292379.42	Картометрический	1.00	-
92	361246.32	1292385.40	Картометрический	1.00	-
93	361251.43	1292390.89	Картометрический	1.00	-
94	361264.34	1292404.76	Картометрический	1.00	-
95	361268.10	1292485.50	Картометрический	1.00	-
96	361272.80	1292664.04	Картометрический	1.00	-
97	361274.75	1292738.19	Картометрический	1.00	-
98	361276.29	1292744.71	Картометрический	1.00	-
99	361279.31	1292749.99	Картометрический	1.00	-
100	361282.19	1292754.13	Картометрический	1.00	-
101	361285.52	1292756.43	Картометрический	1.00	-
102	361285.51	1292770.11	Картометрический	1.00	-
103	361285.51	1292779.78	Картометрический	1.00	-
104	361283.27	1292780.63	Картометрический	1.00	-
105	361281.19	1292782.25	Картометрический	1.00	-
106	361278.91	1292784.47	Картометрический	1.00	-
107	361277.24	1292787.51	Картометрический	1.00	-
108	361289.92	1293084.03	Картометрический	1.00	-
109	361292.78	1293090.47	Картометрический	1.00	-
110	361296.74	1293094.61	Картометрический	1.00	-
111	361301.06	1293097.25	Картометрический	1.00	-
112	361306.75	1293098.58	Картометрический	1.00	-
113	361306.74	1293115.07	Картометрический	1.00	-
114	361301.27	1293116.39	Картометрический	1.00	-
115	361297.32	1293118.30	Картометрический	1.00	-
116	361294.63	1293120.52	Картометрический	1.00	-
117	361291.91	1293124.37	Картометрический	1.00	-
118	361309.96	1293581.23	Картометрический	1.00	-
119	361313.76	1293677.32	Картометрический	1.00	-
120	361322.39	1293850.38	Картометрический	1.00	-
121	361324.17	1293853.75	Картометрический	1.00	-
122	361326.34	1293856.34	Картометрический	1.00	-
123	361326.96	1293887.03	Картометрический	1.00	-
124	361325.06	1293889.90	Картометрический	1.00	-

1	2	3	4	5	6
125	361323.99	1293893.39	Картометрический	1.00	-
126	361333.76	1294111.97	Картометрический	1.00	-
127	361336.81	1294117.84	Картометрический	1.00	-
128	361340.00	1294122.41	Картометрический	1.00	-
129	361346.17	1294128.94	Картометрический	1.00	-
130	361353.46	1294133.19	Картометрический	1.00	-
131	361359.01	1294136.02	Картометрический	1.00	-
132	361374.95	1294139.40	Картометрический	1.00	-
133	361415.62	1294147.41	Картометрический	1.00	-
134	361462.01	1294157.16	Картометрический	1.00	-
135	361503.79	1294170.49	Картометрический	1.00	-
136	361527.23	1294176.15	Картометрический	1.00	-
137	361549.05	1294178.33	Картометрический	1.00	-
138	361573.18	1294177.32	Картометрический	1.00	-
139	361646.43	1294166.49	Картометрический	1.00	-
140	361679.21	1294161.35	Картометрический	1.00	-
141	361720.48	1294155.53	Картометрический	1.00	-
142	361738.85	1294149.22	Картометрический	1.00	-
143	361750.99	1294143.52	Картометрический	1.00	-
144	361760.13	1294136.67	Картометрический	1.00	-
145	361773.75	1294125.28	Картометрический	1.00	-
146	361784.18	1294113.25	Картометрический	1.00	-
147	361825.24	1294068.59	Картометрический	1.00	-
148	361898.33	1293982.85	Картометрический	1.00	-
149	361930.75	1293950.93	Картометрический	1.00	-
150	362008.58	1293884.38	Картометрический	1.00	-
151	362012.99	1293878.50	Картометрический	1.00	-
152	362014.23	1293872.51	Картометрический	1.00	-
153	362014.23	1293869.28	Картометрический	1.00	-
154	362012.28	1293864.80	Картометрический	1.00	-
155	362009.25	1293858.74	Картометрический	1.00	-
156	361971.10	1293802.08	Картометрический	1.00	-
157	361955.00	1293778.71	Картометрический	1.00	-
158	361937.20	1293749.62	Картометрический	1.00	-
159	361924.10	1293721.68	Картометрический	1.00	-
160	361913.12	1293696.71	Картометрический	1.00	-
161	361898.71	1293656.56	Картометрический	1.00	-
162	361911.08	1293645.05	Картометрический	1.00	-
163	361917.52	1293647.20	Картометрический	1.00	-
164	361924.10	1293647.49	Картометрический	1.00	-
165	361930.43	1293644.94	Картометрический	1.00	-
166	361953.61	1293617.04	Картометрический	1.00	-
167	361978.34	1293586.16	Картометрический	1.00	-
168	362006.74	1293552.91	Картометрический	1.00	-
169	362032.75	1293526.25	Картометрический	1.00	-
170	362049.11	1293509.15	Картометрический	1.00	-

1	2	3	4	5	6
171	362062.49	1293496.00	Картометрический	1.00	-
172	362075.80	1293487.24	Картометрический	1.00	-
172	362075.80	1293487.24	Картометрический	1.00	-
1	362088.09	1293512.74	Картометрический	1.00	-
3. Сведения о характерных точках части (частей) границы объекта					
Обозначение характерных точек части границы	Координаты, м		Метод определения координат характерной точки	Средняя квадратическая погрешность положения характерной точки (Mt), м	Описание обозначения точки на местности (при наличии)
	X	Y			
1	2	3	4	5	6
Часть №					
-	-	-	-	-	-

Рисунок 4
План границ области



Масштаб 1:5000

Использованы условные знаки и обозначения:

-  границы территориальной зоны
-  административная граница территориальной зоны
-  центр территории

Руководитель КУБО «Варшаво-арестный центр»

Подпись:  Ю.В. Шахматов Дата « 27 » октября 2019 г.

Место за подписью: (полное наименование территориальной администрации) _____



ОПИСАНИЕ МЕСТОПОЛОЖЕНИЯ ГРАНИЦ

Зона сельскохозяйственного использования в границах населенных пунктов - СХ1

(наименование объекта, местоположение границ которого описано
(далее - объект)

Раздел 1

Сведения об объекте		
№ п/п	Характеристики объекта	Описание характеристик
1	2	3
1	Местоположение объекта	Воронежская область, Ольховатский муниципальный район, Марьевское сельское поселение, хутор Назаровка
2	Площадь объекта \pm величина погрешности определения площади ($P \pm \Delta P$)	585642 \pm 2678 м ²
3	Иные характеристики объекта	-

Раздел 2

Сведения о местоположении границ объекта					
1. Система координат: МСК - 36, зона 1					
2. Сведения о характерных точках границ объекта					
Обозначение характерных точек границ	Координаты, м		Метод определения координат характерной точки	Средняя квадратическая погрешность положения характерной точки (Mt), м	Описание обозначения точки на местности (при наличии)
	X	Y			
1	2	3	4	5	6
1	361239.04	1292379.42	Картометрический	1.00	-
2	361242.26	1292483.20	Картометрический	1.00	-
3	361248.14	1292630.84	Картометрический	1.00	-
4	361219.87	1292610.81	Картометрический	1.00	-
5	360933.05	1292571.69	Картометрический	1.00	-
6	360832.55	1292538.25	Картометрический	1.00	-
7	360834.41	1292460.15	Картометрический	1.00	-
8	360769.85	1292431.20	Картометрический	1.00	-
9	360758.45	1292425.82	Картометрический	1.00	-
10	360796.37	1292337.58	Картометрический	1.00	-
11	360716.62	1292307.06	Картометрический	1.00	-
12	360671.01	1292213.70	Картометрический	1.00	-
13	360684.34	1292084.35	Картометрический	1.00	-
14	360780.42	1292116.33	Картометрический	1.00	-
15	360812.06	1292129.60	Картометрический	1.00	-
16	360832.34	1292143.53	Картометрический	1.00	-
17	360885.47	1292183.54	Картометрический	1.00	-
18	360916.49	1292220.61	Картометрический	1.00	-
19	360929.46	1292239.89	Картометрический	1.00	-
20	360962.41	1292273.25	Картометрический	1.00	-
21	361168.46	1292339.64	Картометрический	1.00	-
22	361217.83	1292362.53	Картометрический	1.00	-
1	361239.04	1292379.42	Картометрический	1.00	-
23	361635.19	1293245.89	Картометрический	1.00	-
24	361565.47	1293309.41	Картометрический	1.00	-
25	361572.83	1293382.24	Картометрический	1.00	-
26	361627.83	1293479.08	Картометрический	1.00	-
27	361657.27	1293579.41	Картометрический	1.00	-
28	361680.13	1293635.19	Картометрический	1.00	-
29	361675.48	1293679.74	Картометрический	1.00	-
30	361402.55	1293598.94	Картометрический	1.00	-
31	361334.08	1293584.37	Картометрический	1.00	-

1	2	3	4	5	6
32	361309.96	1293581.23	Картометрический	1.00	-
33	361291.91	1293124.37	Картометрический	1.00	-
34	361294.63	1293120.52	Картометрический	1.00	-
35	361297.32	1293118.30	Картометрический	1.00	-
36	361301.27	1293116.39	Картометрический	1.00	-
37	361306.74	1293115.07	Картометрический	1.00	-
38	361306.75	1293098.58	Картометрический	1.00	-
39	361360.55	1293112.14	Картометрический	1.00	-
40	361394.51	1292996.27	Картометрический	1.00	-
41	361285.47	1292979.81	Картометрический	1.00	-
42	361277.24	1292787.51	Картометрический	1.00	-
43	361278.91	1292784.47	Картометрический	1.00	-
44	361281.19	1292782.25	Картометрический	1.00	-
45	361283.27	1292780.63	Картометрический	1.00	-
46	361285.51	1292779.78	Картометрический	1.00	-
47	361396.06	1292918.83	Картометрический	1.00	-
48	361475.26	1293027.87	Картометрический	1.00	-
49	361622.99	1293216.54	Картометрический	1.00	-
23	361635.19	1293245.89	Картометрический	1.00	-
50	361971.10	1293802.08	Картометрический	1.00	-
51	361852.93	1293901.43	Картометрический	1.00	-
52	361828.81	1293859.92	Картометрический	1.00	-
53	361816.90	1293858.44	Картометрический	1.00	-
54	361807.22	1293861.92	Картометрический	1.00	-
55	361776.23	1293883.23	Картометрический	1.00	-
56	361736.72	1293899.89	Картометрический	1.00	-
57	361731.45	1293868.77	Картометрический	1.00	-
58	361739.20	1293811.73	Картометрический	1.00	-
59	361764.57	1293708.01	Картометрический	1.00	-
60	361770.77	1293593.74	Картометрический	1.00	-
61	361769.22	1293540.28	Картометрический	1.00	-
62	361702.98	1293350.48	Картометрический	1.00	-
63	361680.56	1293296.33	Картометрический	1.00	-
64	361707.61	1293316.63	Картометрический	1.00	-
65	361827.87	1293460.26	Картометрический	1.00	-
66	361844.59	1293487.37	Картометрический	1.00	-
67	361868.84	1293553.69	Картометрический	1.00	-
68	361898.71	1293656.56	Картометрический	1.00	-
69	361913.12	1293696.71	Картометрический	1.00	-
70	361924.10	1293721.68	Картометрический	1.00	-
71	361937.20	1293749.62	Картометрический	1.00	-
72	361955.00	1293778.71	Картометрический	1.00	-
50	361971.10	1293802.08	Картометрический	1.00	-
73	362235.61	1292753.45	Картометрический	1.00	-
74	362235.90	1292774.75	Картометрический	1.00	-

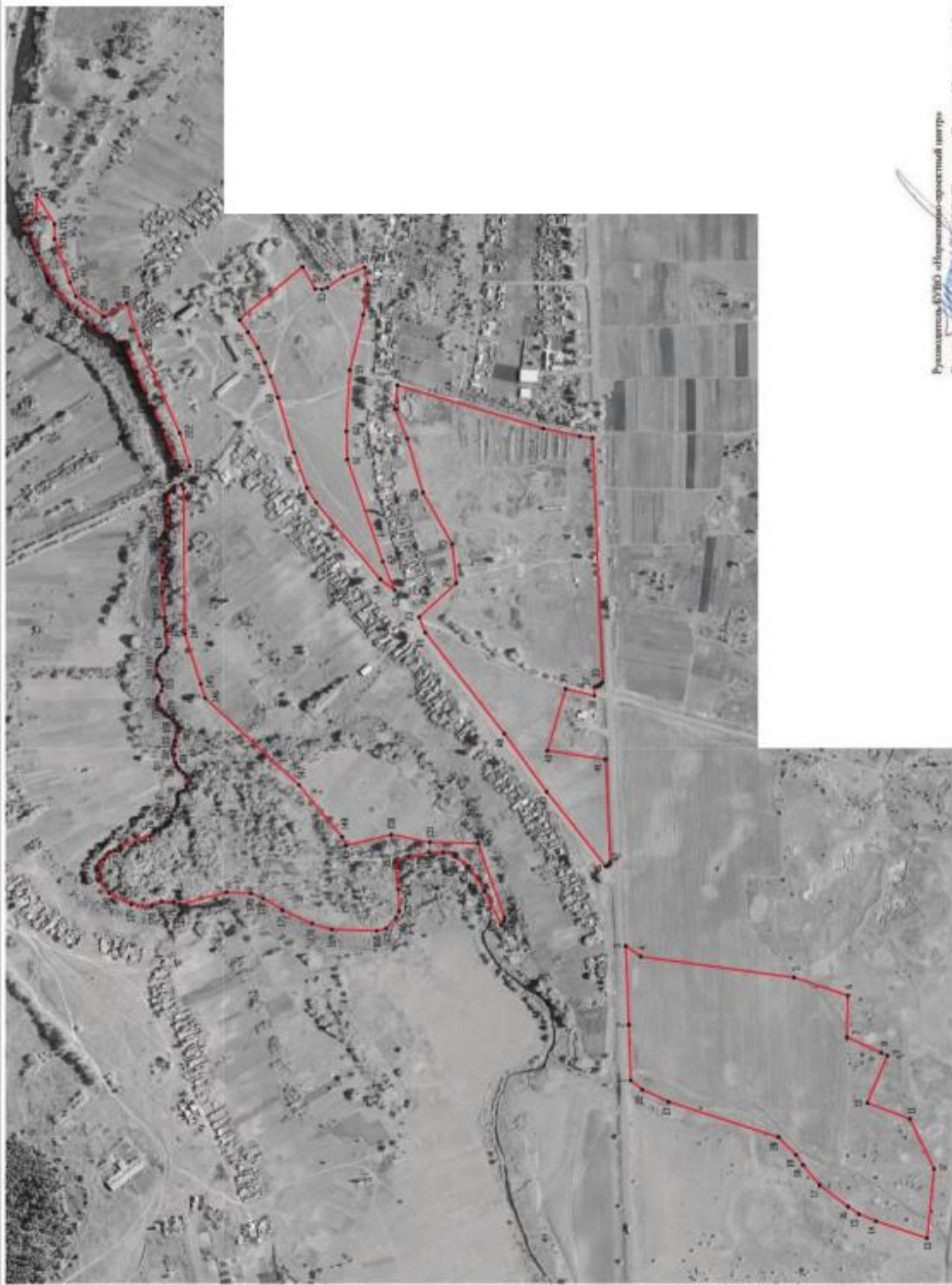
1	2	3	4	5	6
75	362224.38	1292793.52	Картометрический	1.00	-
76	362203.89	1292809.21	Картометрический	1.00	-
77	362195.91	1292814.79	Картометрический	1.00	-
78	362131.50	1292843.02	Картометрический	1.00	-
79	362125.99	1292845.54	Картометрический	1.00	-
80	362119.01	1292849.42	Картометрический	1.00	-
81	362111.65	1292852.71	Картометрический	1.00	-
82	362106.23	1292856.39	Картометрический	1.00	-
83	362101.39	1292861.23	Картометрический	1.00	-
84	362099.45	1292865.69	Картометрический	1.00	-
85	362097.13	1292873.24	Картометрический	1.00	-
86	362092.29	1292885.05	Картометрический	1.00	-
87	362087.64	1292891.83	Картометрический	1.00	-
88	362085.70	1292899.77	Картометрический	1.00	-
89	362087.25	1292905.00	Картометрический	1.00	-
90	362087.64	1292911.20	Картометрический	1.00	-
91	362086.47	1292916.24	Картометрический	1.00	-
92	362082.60	1292918.75	Картометрический	1.00	-
93	362078.05	1292919.82	Картометрический	1.00	-
94	362071.17	1292923.79	Картометрический	1.00	-
95	362069.82	1292930.86	Картометрический	1.00	-
96	362071.95	1292946.74	Картометрический	1.00	-
97	362076.79	1292954.59	Картометрический	1.00	-
98	362084.15	1292961.36	Картометрический	1.00	-
99	362085.08	1292963.19	Картометрический	1.00	-
100	362086.41	1292965.82	Картометрический	1.00	-
101	362090.15	1292973.18	Картометрический	1.00	-
102	362093.25	1292988.09	Картометрический	1.00	-
103	362093.25	1293005.14	Картометрический	1.00	-
104	362090.93	1293013.47	Картометрический	1.00	-
105	362085.12	1293032.06	Картометрический	1.00	-
106	362085.70	1293040.00	Картометрический	1.00	-
107	362088.99	1293047.55	Картометрический	1.00	-
108	362095.00	1293053.75	Картометрический	1.00	-
109	362103.52	1293061.11	Картометрический	1.00	-
110	362109.91	1293066.15	Картометрический	1.00	-
111	362116.50	1293073.31	Картометрический	1.00	-
112	362123.47	1293088.81	Картометрический	1.00	-
113	362123.47	1293095.98	Картометрический	1.00	-
114	362117.27	1293107.98	Картометрический	1.00	-
115	362115.33	1293117.86	Картометрический	1.00	-
116	362118.24	1293128.13	Картометрический	1.00	-
117	362122.31	1293135.29	Картометрический	1.00	-
118	362124.82	1293138.78	Картометрический	1.00	-
119	362125.02	1293156.79	Картометрический	1.00	-
120	362122.89	1293166.09	Картометрический	1.00	-
121	362119.21	1293173.06	Картометрический	1.01	-

1	2	3	4	5	6
122	362112.82	1293178.48	Картометрический	1.00	-
123	362108.17	1293180.81	Картометрический	1.00	-
124	362105.65	1293188.56	Картометрический	1.00	-
125	362106.81	1293220.90	Картометрический	1.00	-
126	362109.72	1293236.20	Картометрический	1.00	-
127	362110.30	1293245.89	Картометрический	1.00	-
128	362115.72	1293292.37	Картометрический	1.00	-
129	362114.37	1293318.71	Картометрический	1.00	-
130	362114.75	1293349.12	Картометрический	1.00	-
131	362114.75	1293362.29	Картометрический	1.00	-
132	362117.94	1293380.88	Картометрический	1.00	-
133	362117.44	1293392.99	Картометрический	1.00	-
134	362113.98	1293395.99	Картометрический	1.00	-
135	362109.62	1293402.77	Картометрический	1.00	-
136	362103.62	1293415.06	Картометрический	1.00	-
137	362106.61	1293434.25	Картометрический	1.00	-
138	362104.77	1293456.82	Картометрический	1.00	-
139	362102.73	1293479.38	Картометрический	1.00	-
140	362094.32	1293479.64	Картометрический	1.00	-
141	362093.44	1293486.83	Картометрический	1.00	-
142	362079.37	1293494.64	Картометрический	1.00	-
143	362075.80	1293487.24	Картометрический	1.00	-
144	362073.34	1293214.63	Картометрический	1.00	-
145	362043.61	1293120.72	Картометрический	1.00	-
146	362035.76	1293094.94	Картометрический	1.00	-
147	361859.90	1292931.86	Картометрический	1.00	-
148	361778.93	1292834.83	Картометрический	1.00	-
149	361771.84	1292818.40	Картометрический	1.00	-
150	361686.75	1292838.89	Картометрический	1.00	-
151	361615.08	1292824.55	Картометрический	1.00	-
152	361525.21	1292823.01	Картометрический	1.00	-
153	361474.86	1292684.33	Картометрический	1.00	-
154	361476.43	1292677.15	Картометрический	1.00	-
155	361480.73	1292669.58	Картометрический	1.00	-
156	361512.35	1292732.28	Картометрический	1.00	-
157	361512.92	1292734.12	Картометрический	1.00	-
158	361542.05	1292780.49	Картометрический	1.00	-
159	361566.74	1292799.55	Картометрический	1.00	-
160	361588.90	1292805.91	Картометрический	1.00	-
161	361616.11	1292805.92	Картометрический	1.00	-
162	361654.70	1292797.69	Картометрический	1.00	-
163	361680.01	1292788.81	Картометрический	1.00	-
164	361674.29	1292736.73	Картометрический	1.00	-
165	361671.73	1292696.09	Картометрический	1.00	-
166	361677.42	1292682.13	Картометрический	1.00	-
167	361696.39	1292663.09	Картометрический	1.00	-
168	361714.20	1292659.06	Картометрический	1.00	-

1	2	3	4	5	6
169	361798.27	1292661.86	Картометрический	1.00	-
170	361835.61	1292672.67	Картометрический	1.00	-
171	361890.68	1292698.09	Картометрический	1.00	-
172	361927.40	1292720.34	Картометрический	1.00	-
173	361950.18	1292729.24	Картометрический	1.00	-
174	361995.11	1292731.16	Картометрический	1.00	-
175	362081.70	1292708.59	Картометрический	1.00	-
176	362094.22	1292713.26	Картометрический	1.00	-
177	362117.27	1292714.03	Картометрический	1.00	-
178	362135.09	1292706.67	Картометрический	1.00	-
179	362173.75	1292709.19	Картометрический	1.00	-
180	362215.17	1292730.11	Картометрический	1.00	-
73	362235.61	1292753.45	Картометрический	1.00	-
181	362088.09	1293512.74	Картометрический	1.00	-
182	362087.25	1293521.11	Картометрический	1.00	-
183	362087.83	1293529.92	Картометрический	1.00	-
184	362090.25	1293537.77	Картометрический	1.00	-
185	362113.92	1293595.25	Картометрический	1.00	-
186	362118.72	1293606.91	Картометрический	1.00	-
187	362130.63	1293636.64	Картометрический	1.00	-
188	362136.25	1293641.10	Картометрический	1.00	-
189	362144.68	1293652.23	Картометрический	1.00	-
190	362146.52	1293660.47	Картометрический	1.00	-
191	362146.52	1293665.02	Картометрический	1.00	-
192	362162.47	1293704.53	Картометрический	1.00	-
193	362182.74	1293749.08	Картометрический	1.00	-
194	362178.86	1293752.27	Картометрический	1.00	-
195	362184.87	1293760.50	Картометрический	1.00	-
196	362188.74	1293760.70	Картометрический	1.00	-
197	362192.81	1293760.21	Картометрический	1.00	-
198	362206.95	1293765.54	Картометрический	1.00	-
199	362211.40	1293770.87	Картометрический	1.00	-
200	362217.70	1293774.64	Картометрический	1.00	-
201	362222.05	1293775.13	Картометрический	1.00	-
202	362244.04	1293790.33	Картометрический	1.00	-
203	362257.30	1293799.05	Картометрический	1.00	-
204	362275.51	1293817.83	Картометрический	1.00	-
205	362292.36	1293831.78	Картометрический	1.00	-
206	362316.57	1293864.90	Картометрический	1.00	-
207	362347.75	1293924.94	Картометрический	1.00	-
208	362360.92	1293963.68	Картометрический	1.00	-
209	362368.67	1293961.93	Картометрический	1.00	-
210	362374.48	1293966.78	Картометрический	1.00	-
211	362374.48	1293979.56	Картометрический	1.00	-
212	362378.20	1293988.21	Картометрический	1.00	-
213	362351.43	1293990.51	Картометрический	1.00	-

1	2	3	4	5	6
214	362351.08	1294035.85	Картометрический	1.00	-
215	362316.89	1293980.56	Картометрический	1.00	-
216	362316.89	1293952.90	Картометрический	1.00	-
217	362288.31	1293872.04	Картометрический	1.00	-
218	362277.02	1293845.66	Картометрический	1.00	-
219	362224.88	1293808.26	Картометрический	1.00	-
220	362182.67	1293832.63	Картометрический	1.00	-
221	362157.03	1293755.09	Картометрический	1.00	-
222	362082.64	1293589.99	Картометрический	1.00	-
223	362063.51	1293528.14	Картометрический	1.00	-
224	362079.90	1293518.54	Картометрический	1.00	-
181	362088.09	1293512.74	Картометрический	1.00	-
3. Сведения о характерных точках части (частей) границы объекта					
Обозначение характерных точек части границы	Координаты, м		Метод определения координат характерной точки	Средняя квадратическая погрешность положения характерной точки (Mt), м	Описание обозначения точки на местности (при наличии)
	X	Y			
1	2	3	4	5	6
Часть №					
-	-	-	-	-	-

Рисунок 4
План границ области



- Использованы условные знаки и обозначения:
- граница территориальной зоны
 - характерная точка граница территориальной зоны

Масштаб 1:5000

Руководитель ЮУБФ образовательный центр
 Подпись: *Ю.В. Шалягина* Дата « 27 » октября 2019 г.
 Место подписания (полное наименование муниципального образования): *Муниципальное образование «Сельское поселение «Село Степанчиково и его окрестности»*



ОПИСАНИЕ МЕСТОПОЛОЖЕНИЯ ГРАНИЦ

Зона сельскохозяйственного производства - СХ2

(наименование объекта, местоположение границ которого описано
(далее - объект)

Раздел 1

Сведения об объекте		
№ п/п	Характеристики объекта	Описание характеристик
1	2	3
1	Местоположение объекта	Воронежская область, Ольховатский муниципальный район, Марьевское сельское поселение, хутор Назаровка
2	Площадь объекта \pm величина погрешности определения площади ($P \pm \Delta P$)	153728 \pm 1372 м ²
3	Иные характеристики объекта	-

Раздел 2

Сведения о местоположении границ объекта					
1. Система координат: МСК - 36, зона 1					
2. Сведения о характерных точках границ объекта					
Обозначение характерных точек границ	Координаты, м		Метод определения координат характерной точки	Средняя квадратическая погрешность положения характерной точки (Mt), м	Описание обозначения точки на местности (при наличии)
	X	Y			
1	2	3	4	5	6
1	362041.09	1293517.53	Картометрический	1.00	-
2	362032.75	1293526.25	Картометрический	1.00	-
3	362006.74	1293552.91	Картометрический	1.00	-
4	361964.88	1293492.38	Картометрический	1.00	-
5	361999.74	1293466.42	Картометрический	1.00	-
1	362041.09	1293517.53	Картометрический	1.00	-
6	362157.03	1293755.09	Картометрический	1.00	-
7	362090.74	1293807.23	Картометрический	1.00	-
8	362115.37	1293840.81	Картометрический	1.00	-
9	362102.00	1293853.59	Картометрический	1.00	-
10	362074.69	1293864.63	Картометрический	1.00	-
11	362048.55	1293870.06	Картометрический	1.00	-
12	362027.04	1293884.81	Картометрический	1.00	-
13	362029.36	1293874.80	Картометрический	1.00	-
14	362029.36	1293865.77	Картометрический	1.00	-
15	362025.73	1293857.41	Картометрический	1.00	-
16	362022.06	1293850.09	Картометрический	1.00	-
17	361985.25	1293792.20	Картометрический	1.00	-
18	361970.22	1293769.11	Картометрический	1.00	-
19	361952.88	1293740.76	Картометрический	1.00	-
20	361938.92	1293714.20	Картометрический	1.00	-
21	361929.44	1293693.55	Картометрический	1.00	-
22	361931.27	1293679.90	Картометрический	1.00	-
23	361944.58	1293655.62	Картометрический	1.00	-
24	361966.35	1293626.05	Картометрический	1.00	-
25	361991.59	1293596.71	Картометрический	1.00	-
26	362019.41	1293564.12	Картометрический	1.00	-
27	362045.12	1293540.13	Картометрический	1.00	-
28	362063.51	1293528.14	Картометрический	1.00	-
29	362082.64	1293589.99	Картометрический	1.00	-
6	362157.03	1293755.09	Картометрический	1.00	-

1	2	3	4	5	6
30	361740.56	1294197.65	Картометрический	1.00	-
31	361672.38	1294279.77	Картометрический	1.00	-
32	361548.42	1294430.84	Картометрический	1.00	-
33	361486.06	1294525.36	Картометрический	1.00	-
34	361351.27	1294638.09	Картометрический	1.00	-
35	361348.85	1294636.36	Картометрический	1.00	-
36	361347.31	1294634.19	Картометрический	1.00	-
37	361346.23	1294631.44	Картометрический	1.00	-
38	361348.20	1294599.68	Картометрический	1.00	-
39	361349.05	1294524.63	Картометрический	1.00	-
40	361335.64	1294166.34	Картометрический	1.00	-
41	361338.39	1294162.54	Картометрический	1.00	-
42	361343.85	1294157.47	Картометрический	1.00	-
43	361346.71	1294155.51	Картометрический	1.00	-
44	361352.22	1294153.07	Картометрический	1.00	-
45	361355.61	1294152.75	Картометрический	1.00	-
46	361371.72	1294155.41	Картометрический	1.00	-
47	361412.01	1294163.34	Картометрический	1.00	-
48	361457.46	1294172.89	Картометрический	1.00	-
49	361499.28	1294185.85	Картометрический	1.00	-
50	361524.48	1294191.93	Картометрический	1.00	-
51	361548.80	1294194.37	Картометрический	1.00	-
52	361575.01	1294193.28	Картометрический	1.00	-
53	361648.47	1294182.19	Картометрический	1.00	-
54	361682.56	1294176.48	Картометрический	1.00	-
55	361706.31	1294173.08	Картометрический	1.00	-
30	361740.56	1294197.65	Картометрический	1.00	-
56	361584.65	1294229.53	Картометрический	1.00	-
57	361544.76	1294309.82	Картометрический	1.00	-
58	361515.95	1294347.20	Картометрический	1.00	-
59	361481.74	1294377.65	Картометрический	1.00	-
60	361428.15	1294354.65	Картометрический	1.00	-
61	361464.17	1294207.52	Картометрический	1.00	-
56	361584.65	1294229.53	Картометрический	1.00	-
62	361464.70	1294747.81	Картометрический	1.00	-
63	361461.38	1294751.10	Картометрический	1.00	-
64	361433.82	1294781.16	Картометрический	1.00	-
65	361464.72	1294795.30	Картометрический	1.00	-
66	361444.32	1294805.28	Картометрический	1.00	-
67	361412.64	1294839.23	Картометрический	1.00	-
68	361360.01	1294944.03	Картометрический	1.00	-
69	361303.46	1295037.22	Картометрический	1.00	-
70	361308.99	1294990.53	Картометрический	1.00	-
71	361331.39	1294776.74	Картометрический	1.00	-
72	361335.85	1294773.39	Картометрический	1.00	-
73	361339.06	1294772.14	Картометрический	1.00	-



1	2	3	4	5	6
74	361342.47	1294771.28	Картометрический	1.00	-
75	361344.36	1294750.50	Картометрический	1.00	-
76	361388.60	1294751.37	Картометрический	1.00	-
77	361408.74	1294728.92	Картометрический	1.00	-
78	361411.13	1294730.85	Картометрический	1.00	-
79	361430.03	1294715.90	Картометрический	1.00	-
62	361464.70	1294747.81	Картометрический	1.00	-
3. Сведения о характерных точках части (частей) границы объекта					
Обозначение характерных точек части границы	Координаты, м		Метод определения координат характерной точки	Средняя квадратическая погрешность положения характерной точки (Mt), м	Описание обозначения точки на местности (при наличии)
	X	Y			
1	2	3	4	5	6
Часть №					
-	-	-	-	-	-

Раздел 4
План границ объекта



Масштаб 1:5000

Используемые условные знаки и обозначения:

-  границы территориальной зоны
-  характерная точка границ территориальной зоны

Руководитель БУВО «Нормативно-проектный центр»

Подпись: Ю.В. Шалыгина Дата « 27 » № _____ декабря 2019 г.

Место для отиска печати (при наличии) или, составленного описания местонахождения границ объекта



ОПИСАНИЕ МЕСТОПОЛОЖЕНИЯ ГРАНИЦ

Зона рекреационного назначения - объектов отдыха - Р1

 (наименование объекта, местоположение границ которого описано
 (далее - объект)

Раздел 1

Сведения об объекте		
№ п/п	Характеристики объекта	Описание характеристик
1	2	3
1	Местоположение объекта	Воронежская область, Ольховатский муниципальный район, Марьевское сельское поселение, хутор Назаровка
2	Площадь объекта \pm величина погрешности определения площади ($P \pm \Delta P$)	25406 \pm 558 м ²
3	Иные характеристики объекта	-

Раздел 2

Сведения о местоположении границ объекта					
1. Система координат: МСК - 36, зона 1					
2. Сведения о характерных точках границ объекта					
Обозначение характерных точек границ	Координаты, м		Метод определения координат характерной точки	Средняя квадратическая погрешность положения характерной точки (Mt), м	Описание обозначения точки на местности (при наличии)
	X	Y			
1	2	3	4	5	6
1	361898.33	1293982.85	Картометрический	1.00	-
2	361829.80	1294063.23	Картометрический	1.00	-
3	361816.74	1294057.30	Картометрический	1.00	-
4	361721.15	1294008.71	Картометрический	1.00	-
5	361709.62	1294033.37	Картометрический	1.00	-
6	361677.27	1294019.27	Картометрический	1.00	-
7	361699.14	1293993.24	Картометрический	1.00	-
8	361728.97	1293911.12	Картометрический	1.00	-
9	361736.72	1293899.89	Картометрический	1.00	-
10	361776.23	1293883.23	Картометрический	1.00	-
11	361807.22	1293861.92	Картометрический	1.00	-
12	361816.90	1293858.44	Картометрический	1.00	-
13	361828.81	1293859.92	Картометрический	1.00	-
14	361852.93	1293901.43	Картометрический	1.00	-
1	361898.33	1293982.85	Картометрический	1.00	-
3. Сведения о характерных точках части (частей) границы объекта					
Обозначение характерных точек части границы	Координаты, м		Метод определения координат характерной точки	Средняя квадратическая погрешность положения характерной точки (Mt), м	Описание обозначения точки на местности (при наличии)
	X	Y			
1	2	3	4	5	6
Часть №					
-	-	-	-	-	-

Раздел 4

План границ объекта



Масштаб 1:2000

Используемые условные знаки и обозначения:




границы территориальной зоны



характерная точка границ территориальной зоны

Руководитель БУВО «Нормативно-проектный центр»

Подпись  Ю.В. Шалыгина Дата « 27 » декабря 2019 г.

Место для оттиска печати (при наличии) лица, составившего описание местоположения границ объекта



ОПИСАНИЕ МЕСТОПОЛОЖЕНИЯ ГРАНИЦ

Зона ритуальных объектов – СН1

(наименование объекта, местоположение границ которого описано
(далее - объект)

Раздел 1

Сведения об объекте		
№ п/п	Характеристики объекта	Описание характеристик
1	2	3
1	Местоположение объекта	Воронежская область, Ольховатский муниципальный район, Марьевское сельское поселение, хутор Назаровка
2	Площадь объекта \pm величина погрешности определения площади ($P \pm \Delta P$)	15790 \pm 440 м ²
3	Иные характеристики объекта	-

Раздел 2

Сведения о местоположении границ объекта					
1. Система координат: МСК - 36, зона 1					
2. Сведения о характерных точках границ объекта					
Обозначение характерных точек границ	Координаты, м		Метод определения координат характерной точки	Средняя квадратическая погрешность положения характерной точки (Mt), м	Описание обозначения точки на местности (при наличии)
	X	Y			
1	2	3	4	5	6
1	361584.65	1294229.53	Картометрический	1.00	-
2	361544.76	1294309.82	Картометрический	1.00	-
3	361515.95	1294347.20	Картометрический	1.00	-
4	361481.74	1294377.65	Картометрический	1.00	-
5	361428.15	1294354.65	Картометрический	1.00	-
6	361464.17	1294207.52	Картометрический	1.00	-
1	361584.65	1294229.53	Картометрический	1.00	-
3. Сведения о характерных точках части (частей) границы объекта					
Обозначение характерных точек части границы	Координаты, м		Метод определения координат характерной точки	Средняя квадратическая погрешность положения характерной точки (Mt), м	Описание обозначения точки на местности (при наличии)
	X	Y			
1	2	3	4	5	6
Часть №					
-	-	-	-	-	-



Раздел 4

План границ объекта




Масштаб 1:2000

Используемые условные знаки и обозначения:

- | | |
|---|---|
|  | границы территориальной зоны |
|  | характерная точка границ территориальной зоны |

Руководитель БУВО «Нормативно-проектный центр»

Подпись  Ю.В. Шалыгина Дата « 27 » декабря 2019 г.

Место для оттиска печати (при наличии) лица, составившего описание местоположения границ объекта



Приложение №6
к правилам землепользования и застройки
Марьевского сельского поселения
Ольховатского муниципального района
Воронежской области

**СВЕДЕНИЯ О ГРАНИЦАХ ТЕРРИТОРИАЛЬНЫХ ЗОН,
СОДЕРЖАЩИЕ ГРАФИЧЕСКОЕ ОПИСАНИЕ МЕСТОПОЛОЖЕНИЯ
ГРАНИЦ ТЕРРИТОРИАЛЬНЫХ ЗОН, ПЕРЕЧЕНЬ КООРДИНАТ
ХАРАКТЕРНЫХ ТОЧЕК ГРАНИЦ ТЕРРИТОРИАЛЬНЫХ ЗОН
ХУТОРА ЯСИНОВКА**

ОПИСАНИЕ МЕСТОПОЛОЖЕНИЯ ГРАНИЦ

Зона застройки индивидуальными жилыми домами - Ж1

 (наименование объекта, местоположение границ которого описано
 (далее - объект)

Раздел 1

Сведения об объекте		
№ п/п	Характеристики объекта	Описание характеристик
1	2	3
1	Местоположение объекта	Воронежская область, Ольховатский муниципальный район, Марьевское сельское поселение, хутор Ясиновка
2	Площадь объекта \pm величина погрешности определения площади ($P \pm \Delta P$)	967067 \pm 3442 м ²
3	Иные характеристики объекта	-

Раздел 2

Сведения о местоположении границ объекта					
1. Система координат: МСК - 36, зона 1					
2. Сведения о характерных точках границ объекта					
Обозначение характерных точек границ	Координаты, м		Метод определения координат характерной точки	Средняя квадратическая погрешность положения характерной точки (Mt), м	Описание обозначения точки на местности (при наличии)
	X	Y			
1	2	3	4	5	6
1	362164.17	1291762.87	Картометрический	1.00	-
2	362185.42	1291842.89	Картометрический	1.00	-
3	362224.40	1291956.89	Картометрический	1.00	-
4	362211.39	1291961.82	Картометрический	1.00	-
5	362176.45	1291989.86	Картометрический	1.00	-
6	362162.25	1292005.12	Картометрический	1.00	-
7	362131.60	1292081.42	Картометрический	1.00	-
8	362130.43	1292097.92	Картометрический	1.00	-
9	362104.26	1292143.88	Картометрический	1.00	-
10	362077.39	1292188.46	Картометрический	1.00	-
11	362085.39	1292273.62	Картометрический	1.00	-
12	362099.68	1292310.78	Картометрический	1.00	-
13	362109.40	1292341.08	Картометрический	1.00	-
14	362115.69	1292363.37	Картометрический	1.00	-
15	362120.95	1292379.26	Картометрический	1.00	-
16	362131.60	1292408.43	Картометрический	1.00	-
17	362152.84	1292469.12	Картометрический	1.00	-
18	362178.19	1292535.32	Картометрический	1.00	-
19	362384.82	1292644.00	Картометрический	1.00	-
20	362419.71	1292689.21	Картометрический	1.00	-
21	362408.41	1292695.79	Картометрический	1.00	-
22	362430.93	1292736.44	Картометрический	1.00	-
23	362461.67	1292798.78	Картометрический	1.00	-
24	362488.19	1292843.91	Картометрический	1.00	-
25	362505.24	1292880.46	Картометрический	1.00	-
26	362515.78	1292909.49	Картометрический	1.00	-
27	362520.87	1292933.27	Картометрический	1.00	-
28	362525.83	1292989.27	Картометрический	1.00	-
29	362535.47	1293103.93	Картометрический	1.00	-
30	362543.98	1293190.76	Картометрический	1.00	-
31	362547.20	1293228.28	Картометрический	1.00	-
32	362544.94	1293238.20	Картометрический	1.00	-

1	2	3	4	5	6
33	362542.59	1293244.23	Картометрический	1.00	-
34	362537.40	1293252.12	Картометрический	1.00	-
35	362531.69	1293258.56	Картометрический	1.00	-
36	362520.56	1293268.41	Картометрический	1.00	-
37	362475.86	1293299.97	Картометрический	1.00	-
38	362435.55	1293321.46	Картометрический	1.00	-
39	362401.55	1293339.15	Картометрический	1.00	-
40	362351.81	1293362.22	Картометрический	1.00	-
41	362259.66	1293403.10	Картометрический	1.00	-
42	362200.43	1293431.69	Картометрический	1.00	-
43	362136.46	1293458.78	Картометрический	1.00	-
44	362121.79	1293465.28	Картометрический	1.00	-
45	362112.83	1293469.57	Картометрический	1.00	-
46	362118.34	1293400.48	Картометрический	1.00	-
47	362119.49	1293369.38	Картометрический	1.00	-
48	362120.69	1293242.38	Картометрический	1.00	-
49	362130.74	1293116.02	Картометрический	1.00	-
50	362126.92	1293062.05	Картометрический	1.00	-
51	362103.47	1293001.71	Картометрический	1.00	-
52	362089.52	1292958.53	Картометрический	1.00	-
53	362091.40	1292912.81	Картометрический	1.00	-
54	362109.09	1292867.73	Картометрический	1.00	-
55	362130.59	1292846.79	Картометрический	1.00	-
56	362196.39	1292815.70	Картометрический	1.00	-
57	362225.49	1292794.12	Картометрический	1.00	-
58	362238.13	1292775.08	Картометрический	1.00	-
59	362238.12	1292752.22	Картометрический	1.00	-
60	362217.86	1292727.45	Картометрический	1.00	-
61	362174.18	1292707.74	Картометрический	1.00	-
62	362109.91	1292702.08	Картометрический	1.00	-
63	362110.80	1292690.67	Картометрический	1.00	-
64	362087.25	1292632.10	Картометрический	1.00	-
65	362068.07	1292644.69	Картометрический	1.00	-
66	362053.74	1292660.77	Картометрический	1.00	-
67	362016.94	1292629.00	Картометрический	1.00	-
68	361927.45	1292667.80	Картометрический	1.00	-
69	361918.63	1292646.95	Картометрический	1.00	-
70	361866.60	1292629.60	Картометрический	1.00	-
71	361858.85	1292617.80	Картометрический	1.00	-
72	361808.39	1292621.00	Картометрический	1.00	-
73	361802.10	1292604.60	Картометрический	1.00	-
74	361791.29	1292613.60	Картометрический	1.00	-
75	361768.47	1292539.93	Картометрический	1.00	-
76	361693.72	1292398.93	Картометрический	1.00	-
77	361665.83	1292320.81	Картометрический	1.00	-
78	361652.51	1292252.86	Картометрический	1.00	-
79	361684.75	1292196.36	Картометрический	1.00	-

1	2	3	4	5	6
80	361701.83	1292191.29	Картометрический	1.00	-
81	361777.04	1292017.33	Картометрический	1.00	-
82	361759.95	1292000.82	Картометрический	1.00	-
83	361821.93	1291946.87	Картометрический	1.00	-
84	361849.09	1291854.17	Картометрический	1.00	-
1	362164.17	1291762.87	Картометрический	1.00	-
85	362781.73	1292886.09	Картометрический	1.00	-
86	362799.85	1292931.97	Картометрический	1.00	-
87	362795.87	1292990.74	Картометрический	1.00	-
88	362789.46	1293085.65	Картометрический	1.00	-
89	362766.59	1293314.23	Картометрический	1.00	-
90	362734.88	1293317.81	Картометрический	1.00	-
91	362623.91	1293296.29	Картометрический	1.00	-
92	362589.07	1293320.57	Картометрический	1.00	-
93	362584.10	1293412.03	Картометрический	1.00	-
94	362630.84	1293442.23	Картометрический	1.00	-
95	362653.45	1293478.61	Картометрический	1.00	-
96	362665.92	1293515.55	Картометрический	1.00	-
97	362661.84	1293582.21	Картометрический	1.00	-
98	362606.15	1293602.17	Картометрический	1.00	-
99	362636.34	1293753.92	Картометрический	1.00	-
100	362563.35	1293859.10	Картометрический	1.00	-
101	362559.88	1293858.77	Картометрический	1.00	-
102	362546.76	1293869.29	Картометрический	1.00	-
103	362522.58	1293895.79	Картометрический	1.00	-
104	362495.70	1293903.35	Картометрический	1.00	-
105	362477.64	1293920.99	Картометрический	1.00	-
106	362397.01	1293997.42	Картометрический	1.00	-
107	362389.86	1293987.22	Картометрический	1.00	-
108	362380.52	1293953.05	Картометрический	1.00	-
109	362349.48	1293890.81	Картометрический	1.00	-
110	362295.02	1293825.38	Картометрический	1.00	-
111	362224.12	1293767.57	Картометрический	1.00	-
112	362183.59	1293711.67	Картометрический	1.00	-
113	362160.78	1293662.77	Картометрический	1.00	-
114	362108.81	1293519.87	Картометрический	1.00	-
115	362110.21	1293502.41	Картометрический	1.00	-
116	362127.97	1293494.09	Картометрический	1.00	-
117	362150.66	1293481.17	Картометрический	1.00	-
118	362208.82	1293449.79	Картометрический	1.00	-
119	362267.22	1293419.44	Картометрический	1.00	-
120	362359.25	1293378.62	Картометрический	1.00	-
121	362409.49	1293355.31	Картометрический	1.00	-
122	362443.93	1293337.38	Картометрический	1.00	-
123	362485.32	1293315.33	Картометрический	1.00	-
124	362534.28	1293280.38	Картометрический	1.00	-

1	2	3	4	5	6
125	362541.79	1293279.78	Картометрический	1.00	-
126	362548.41	1293281.43	Картометрический	1.00	-
127	362552.61	1293285.19	Картометрический	1.00	-
128	362555.42	1293291.85	Картометрический	1.00	-
129	362567.64	1293291.80	Картометрический	1.00	-
130	362564.64	1293229.59	Картометрический	1.00	-
131	362561.90	1293189.12	Картометрический	1.00	-
132	362553.39	1293102.29	Картометрический	1.00	-
133	362542.66	1292988.54	Картометрический	1.00	-
134	362537.56	1292930.98	Картометрический	1.00	-
135	362531.81	1292909.09	Картометрический	1.00	-
136	362522.56	1292880.58	Картометрический	1.00	-
137	362544.05	1292879.30	Картометрический	1.00	-
85	362781.73	1292886.09	Картометрический	1.00	-
138	362244.29	1294712.85	Картометрический	1.00	-
139	362247.39	1294723.70	Картометрический	1.00	-
140	362235.38	1294747.72	Картометрический	1.00	-
141	362196.64	1294771.73	Картометрический	1.00	-
142	362120.54	1294808.50	Картометрический	1.00	-
143	362028.96	1294847.32	Картометрический	1.00	-
144	362000.63	1294823.25	Картометрический	1.00	-
145	361986.98	1294791.88	Картометрический	1.00	-
146	362199.24	1294663.06	Картометрический	1.00	-
147	362236.54	1294703.94	Картометрический	1.00	-
138	362244.29	1294712.85	Картометрический	1.00	-

3. Сведения о характерных точках части (частей) границы объекта

Обозначение характерных точек части границы	Координаты, м		Метод определения координат характерной точки	Средняя квадратическая погрешность положения характерной точки (Mt), м	Описание обозначения точки на местности (при наличии)
	X	Y			
1	2	3	4	5	6
Часть №					
-	-	-	-	-	-

Рисунок 4
Территория объекта



Масштаб 1:5000

- территория объекта
- ▭ границы населенного пункта
- населенный пункт

Проектная организация: ООО «Сибирский проект»
 Адрес: 630000, Новосибирская область, г. Новосибирск, ул. Мухоморова, д. 11, к. 1
 Контакт: +7 (383) 243-11-11, +7 (383) 243-11-12, +7 (383) 243-11-13
 E-mail: info@sybproject.ru, sybproject@mail.ru
 Сайт: www.sybproject.ru



ОПИСАНИЕ МЕСТОПОЛОЖЕНИЯ ГРАНИЦ

Зона улиц, дорог, инженерной и транспортной инфраструктуры - ИТ1

 (наименование объекта, местоположение границ которого описано
 (далее - объект)

Раздел 1

Сведения об объекте		
№ п/п	Характеристики объекта	Описание характеристик
1	2	3
1	Местоположение объекта	Воронежская область, Ольховатский муниципальный район, Марьевское сельское поселение, хутор Ясиновка
2	Площадь объекта \pm величина погрешности определения площади ($P \pm \Delta P$)	20404 \pm 500 м ²
3	Иные характеристики объекта	-


Раздел 2

Сведения о местоположении границ объекта					
1. Система координат: МСК - 36, зона 1					
2. Сведения о характерных точках границ объекта					
Обозначение характерных точек границ	Координаты, м		Метод определения координат характерной точки	Средняя квадратическая погрешность положения характерной точки (Mt), м	Описание обозначения точки на местности (при наличии)
	X	Y			
1	2	3	4	5	6
1	362419.71	1292689.21	Картометрический	1.00	-
2	362437.52	1292718.56	Картометрический	1.00	-
3	362440.35	1292720.34	Картометрический	1.00	-
4	362443.75	1292721.19	Картометрический	1.00	-
5	362448.65	1292720.90	Картометрический	1.00	-
6	362451.29	1292727.10	Картометрический	1.00	-
7	362448.07	1292729.16	Картометрический	1.00	-
8	362447.16	1292731.13	Картометрический	1.00	-
9	362447.17	1292733.72	Картометрический	1.00	-
10	362476.08	1292790.79	Картометрический	1.00	-
11	362501.80	1292836.07	Картометрический	1.00	-
12	362520.49	1292874.21	Картометрический	1.00	-
13	362531.81	1292909.09	Картометрический	1.00	-
14	362537.56	1292930.98	Картометрический	1.00	-
15	362542.66	1292988.54	Картометрический	1.00	-
16	362553.39	1293102.29	Картометрический	1.00	-
17	362561.90	1293189.12	Картометрический	1.00	-
18	362564.64	1293229.59	Картометрический	1.00	-
19	362567.64	1293291.80	Картометрический	1.00	-
20	362555.42	1293291.85	Картометрический	1.00	-
21	362552.61	1293285.19	Картометрический	1.00	-
22	362548.41	1293281.43	Картометрический	1.00	-
23	362541.79	1293279.78	Картометрический	1.00	-
24	362534.28	1293280.38	Картометрический	1.00	-
25	362485.32	1293315.33	Картометрический	1.00	-
26	362443.93	1293337.38	Картометрический	1.00	-
27	362409.49	1293355.31	Картометрический	1.00	-
28	362359.25	1293378.62	Картометрический	1.00	-
29	362267.22	1293419.44	Картометрический	1.00	-
30	362208.82	1293449.79	Картометрический	1.00	-
31	362150.66	1293481.17	Картометрический	1.00	-
32	362127.97	1293494.09	Картометрический	1.00	-

1	2	3	4	5	6
33	362110.21	1293502.41	Картометрический	1.00	-
34	362112.83	1293469.57	Картометрический	1.00	-
35	362121.79	1293465.28	Картометрический	1.00	-
36	362136.46	1293458.78	Картометрический	1.00	-
37	362200.43	1293431.69	Картометрический	1.00	-
38	362259.66	1293403.10	Картометрический	1.00	-
39	362351.81	1293362.22	Картометрический	1.00	-
40	362401.55	1293339.15	Картометрический	1.00	-
41	362435.55	1293321.46	Картометрический	1.00	-
42	362475.86	1293299.97	Картометрический	1.00	-
43	362520.56	1293268.41	Картометрический	1.00	-
44	362531.69	1293258.56	Картометрический	1.00	-
45	362537.40	1293252.12	Картометрический	1.00	-
46	362542.59	1293244.23	Картометрический	1.00	-
47	362544.94	1293238.20	Картометрический	1.00	-
48	362547.20	1293228.28	Картометрический	1.00	-
49	362543.98	1293190.76	Картометрический	1.00	-
50	362535.47	1293103.93	Картометрический	1.00	-
51	362525.83	1292989.27	Картометрический	1.00	-
52	362520.87	1292933.27	Картометрический	1.00	-
53	362515.78	1292909.49	Картометрический	1.00	-
54	362505.24	1292880.46	Картометрический	1.00	-
55	362488.19	1292843.91	Картометрический	1.00	-
56	362461.67	1292798.78	Картометрический	1.00	-
57	362430.93	1292736.44	Картометрический	1.00	-
58	362408.41	1292695.79	Картометрический	1.00	-
1	362419.71	1292689.21	Картометрический	1.00	-
3. Сведения о характерных точках части (частей) границы объекта					
Обозначение характерных точек части границы	Координаты, м		Метод определения координат характерной точки	Средняя квадратическая погрешность положения характерной точки (Mt), м	Описание обозначения точки на местности (при наличии)
	X	Y			
1	2	3	4	5	6
Часть №					
-	-	-	-	-	-

Раздел 4

План границ объекта



Масштаб 1:5000

Используемые условные знаки и обозначения:



границы территориальной зоны



характерная точка границ территориальной зоны

Руководитель БУВО «Нормативно-проектный центр»

Подпись *Ю.В. Шалыгина* Ю.В. Шалыгина Дата « 27 » декабря 2019 г.

Место для оттиска печати (при наличии) лица, составившего описание местоположения границ объекта



ОПИСАНИЕ МЕСТОПОЛОЖЕНИЯ ГРАНИЦ

Зона сельскохозяйственного использования в границах населенных пунктов - СХ1

 (наименование объекта, местоположение границ которого описано
 (далее - объект))

Раздел 1

Сведения об объекте		
№ п/п	Характеристики объекта	Описание характеристик
1	2	3
1	Местоположение объекта	Воронежская область, Ольховатский муниципальный район, Марьевское сельское поселение, хутор Ясиновка
2	Площадь объекта \pm величина погрешности определения площади ($P \pm \Delta P$)	64132 \pm 886 м ²
3	Иные характеристики объекта	-

Раздел 2

Сведения о местоположении границ объекта					
1. Система координат: МСК - 36, зона 1					
2. Сведения о характерных точках границ объекта					
Обозначение характерных точек границ	Координаты, м		Метод определения координат характерной точки	Средняя квадратическая погрешность положения характерной точки (Mt), м	Описание обозначения точки на местности (при наличии)
	X	Y			
1	2	3	4	5	6
1	362485.22	1292495.14	Картометрический	1.00	-
2	362493.40	1292540.85	Картометрический	1.00	-
3	362511.87	1292536.78	Картометрический	1.00	-
4	362512.35	1292555.26	Картометрический	1.00	-
5	362498.75	1292558.62	Картометрический	1.00	-
6	362504.22	1292591.62	Картометрический	1.00	-
7	362488.75	1292611.98	Картометрический	1.00	-
8	362500.61	1292628.46	Картометрический	1.00	-
9	362453.97	1292659.06	Картометрический	1.00	-
10	362467.09	1292671.72	Картометрический	1.00	-
11	362480.15	1292676.76	Картометрический	1.00	-
12	362515.28	1292683.72	Картометрический	1.00	-
13	362530.61	1292775.62	Картометрический	1.00	-
14	362516.75	1292776.17	Картометрический	1.00	-
15	362544.05	1292879.30	Картометрический	1.00	-
16	362522.56	1292880.58	Картометрический	1.00	-
17	362520.49	1292874.21	Картометрический	1.00	-
18	362501.80	1292836.07	Картометрический	1.00	-
19	362476.08	1292790.79	Картометрический	1.00	-
20	362447.17	1292733.72	Картометрический	1.00	-
21	362447.16	1292731.13	Картометрический	1.00	-
22	362448.07	1292729.16	Картометрический	1.00	-
23	362451.29	1292727.10	Картометрический	1.00	-
24	362448.65	1292720.90	Картометрический	1.00	-
25	362443.75	1292721.19	Картометрический	1.00	-
26	362440.35	1292720.34	Картометрический	1.00	-
27	362437.52	1292718.56	Картометрический	1.00	-
28	362419.71	1292689.21	Картометрический	1.00	-
29	362384.82	1292644.00	Картометрический	1.00	-
30	362400.37	1292633.80	Картометрический	1.00	-
31	362408.27	1292643.94	Картометрический	1.00	-
32	362426.38	1292628.64	Картометрический	1.00	-

1	2	3	4	5	6
33	362440.87	1292650.20	Картометрический	1.00	-
34	362483.62	1292620.88	Картометрический	1.00	-
35	362482.12	1292596.76	Картометрический	1.00	-
36	362463.12	1292500.29	Картометрический	1.00	-
1	362485.22	1292495.14	Картометрический	1.00	-
37	362087.25	1292632.10	Картометрический	1.00	-
38	362110.80	1292690.67	Картометрический	1.00	-
39	362109.91	1292702.08	Картометрический	1.00	-
40	362087.59	1292707.05	Картометрический	1.00	-
41	362082.79	1292699.41	Картометрический	1.00	-
42	362082.50	1292693.50	Картометрический	1.00	-
43	362086.28	1292685.46	Картометрический	1.00	-
44	362087.54	1292684.20	Картометрический	1.00	-
45	362087.54	1292681.88	Картометрический	1.00	-
46	362086.47	1292680.43	Картометрический	1.00	-
47	362084.93	1292680.72	Картометрический	1.00	-
48	362083.76	1292681.69	Картометрический	1.00	-
49	362084.15	1292683.33	Картометрический	1.00	-
50	362081.92	1292686.14	Картометрический	1.00	-
51	362079.31	1292686.53	Картометрический	1.00	-
52	362076.50	1292690.31	Картометрический	1.00	-
53	362076.31	1292693.02	Картометрический	1.00	-
54	362074.56	1292699.31	Картометрический	1.00	-
55	362066.33	1292700.38	Картометрический	1.00	-
56	362033.70	1292701.93	Картометрический	1.00	-
57	362002.34	1292704.74	Картометрический	1.00	-
58	361999.13	1292706.96	Картометрический	1.00	-
59	361998.16	1292710.54	Картометрический	1.00	-
60	361985.37	1292710.93	Картометрический	1.00	-
61	361956.71	1292709.77	Картометрический	1.00	-
62	361954.77	1292708.61	Картометрический	1.00	-
63	361948.18	1292708.80	Картометрический	1.00	-
64	361941.41	1292706.09	Картометрический	1.00	-
65	361937.92	1292704.35	Картометрический	1.00	-
66	361930.17	1292706.28	Картометрический	1.00	-
67	361923.20	1292707.06	Картометрический	1.00	-
68	361915.45	1292702.02	Картометрический	1.00	-
69	361890.47	1292688.27	Картометрический	1.00	-
70	361883.88	1292683.04	Картометрический	1.00	-
71	361867.42	1292669.48	Картометрический	1.00	-
72	361866.06	1292661.35	Картометрический	1.00	-
73	361864.90	1292655.54	Картометрический	1.00	-
74	361856.19	1292646.82	Картометрический	1.00	-
75	361844.18	1292645.27	Картометрический	1.00	-
76	361838.75	1292648.76	Картометрический	1.00	-

1	2	3	4	5	6
77	361822.68	1292641.98	Картометрический	1.00	-
78	361810.09	1292641.40	Картометрический	1.00	-
79	361795.17	1292643.34	Картометрический	1.00	-
80	361764.38	1292629.78	Картометрический	1.00	-
81	361739.78	1292623.58	Картометрический	1.00	-
82	361719.64	1292620.87	Картометрический	1.00	-
83	361715.96	1292619.32	Картометрический	1.00	-
84	361713.44	1292621.06	Картометрический	1.00	-
85	361710.73	1292627.84	Картометрический	1.00	-
86	361708.60	1292631.52	Картометрический	1.00	-
87	361693.68	1292641.98	Картометрический	1.00	-
88	361685.55	1292654.38	Картометрический	1.00	-
89	361682.45	1292667.16	Картометрический	1.00	-
90	361678.96	1292670.84	Картометрический	1.00	-
91	361670.06	1292675.10	Картометрический	1.00	-
92	361665.21	1292680.14	Картометрический	1.00	-
93	361663.66	1292686.92	Картометрический	1.00	-
94	361661.34	1292697.37	Картометрический	1.00	-
95	361658.43	1292706.28	Картометрический	1.00	-
96	361658.24	1292718.10	Картометрический	1.00	-
97	361662.50	1292723.33	Картометрический	1.00	-
98	361667.54	1292735.72	Картометрический	1.00	-
99	361665.21	1292742.12	Картометрический	1.00	-
100	361666.96	1292747.54	Картометрический	1.00	-
101	361672.19	1292759.16	Картометрический	1.00	-
102	361671.41	1292764.97	Картометрический	1.00	-
103	361666.57	1292771.94	Картометрический	1.00	-
104	361665.70	1292779.79	Картометрический	1.00	-
105	361665.02	1292782.98	Картометрический	1.00	-
106	361662.50	1292791.21	Картометрический	1.00	-
107	361662.40	1292793.83	Картометрический	1.00	-
108	361654.40	1292796.39	Картометрический	1.00	-
109	361650.30	1292797.70	Картометрический	1.00	-
110	361644.39	1292795.77	Картометрический	1.00	-
111	361639.07	1292797.32	Картометрический	1.00	-
112	361633.26	1292796.25	Картометрический	1.00	-
113	361619.32	1292795.19	Картометрический	1.00	-
114	361602.65	1292803.90	Картометрический	1.00	-
115	361589.09	1292804.48	Картометрический	1.00	-
116	361567.18	1292798.44	Картометрический	1.00	-
117	361543.23	1292779.53	Картометрический	1.00	-
118	361514.64	1292733.75	Картометрический	1.00	-
119	361513.70	1292730.11	Картометрический	1.00	-
120	361501.94	1292708.22	Картометрический	1.00	-
121	361503.29	1292698.92	Картометрический	1.00	-
122	361503.29	1292694.08	Картометрический	1.00	-
123	361501.63	1292689.47	Картометрический	1.00	-

1	2	3	4	5	6
124	361503.13	1292682.66	Картометрический	1.00	-
125	361502.71	1292682.39	Картометрический	1.00	-
126	361513.10	1292658.82	Картометрический	1.00	-
127	361538.63	1292683.00	Картометрический	1.00	-
128	361555.72	1292675.79	Картометрический	1.00	-
129	361567.31	1292682.71	Картометрический	1.00	-
130	361670.42	1292619.26	Картометрический	1.00	-
131	361745.72	1292607.23	Картометрический	1.00	-
132	361791.29	1292613.60	Картометрический	1.00	-
133	361802.10	1292604.60	Картометрический	1.00	-
134	361808.39	1292621.00	Картометрический	1.00	-
135	361858.85	1292617.80	Картометрический	1.00	-
136	361866.60	1292629.60	Картометрический	1.00	-
137	361918.63	1292646.95	Картометрический	1.00	-
138	361927.45	1292667.80	Картометрический	1.00	-
139	362016.94	1292629.00	Картометрический	1.00	-
140	362053.74	1292660.77	Картометрический	1.00	-
141	362068.07	1292644.69	Картометрический	1.00	-
37	362087.25	1292632.10	Картометрический	1.00	-
142	362075.34	1292710.24	Картометрический	1.00	-
143	361995.11	1292731.16	Картометрический	1.00	-
144	361950.18	1292729.24	Картометрический	1.00	-
145	361927.40	1292720.34	Картометрический	1.00	-
146	361890.68	1292698.09	Картометрический	1.00	-
147	361835.61	1292672.67	Картометрический	1.00	-
148	361798.27	1292661.86	Картометрический	1.00	-
149	361714.20	1292659.06	Картометрический	1.00	-
150	361696.39	1292663.09	Картометрический	1.00	-
151	361677.42	1292682.13	Картометрический	1.00	-
152	361671.73	1292696.09	Картометрический	1.00	-
153	361674.29	1292736.73	Картометрический	1.00	-
154	361676.08	1292753.07	Картометрический	1.00	-
155	361670.83	1292751.02	Картометрический	1.00	-
156	361667.92	1292745.21	Картометрический	1.00	-
157	361668.70	1292739.89	Картометрический	1.00	-
158	361669.18	1292736.21	Картометрический	1.00	-
159	361663.28	1292721.20	Картометрический	1.00	-
160	361661.82	1292716.84	Картометрический	1.00	-
161	361660.18	1292713.84	Картометрический	1.00	-
162	361661.82	1292705.80	Картометрический	1.00	-
163	361667.25	1292682.56	Картометрический	1.00	-
164	361672.67	1292676.55	Картометрический	1.00	-
165	361680.03	1292672.20	Картометрический	1.00	-
166	361684.97	1292667.84	Картометрический	1.00	-
167	361688.07	1292655.15	Картометрический	1.00	-
168	361695.04	1292642.66	Картометрический	1.00	-


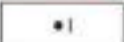
1	2	3	4	5	6
169	361709.76	1292632.39	Картометрический	1.00	-
170	361714.70	1292624.16	Картометрический	1.00	-
171	361718.38	1292622.13	Картометрический	1.00	-
172	361739.30	1292624.94	Картометрический	1.00	-
173	361764.28	1292630.94	Картометрический	1.00	-
174	361794.59	1292644.31	Картометрический	1.00	-
175	361810.28	1292642.56	Картометрический	1.00	-
176	361822.97	1292643.24	Картометрический	1.00	-
177	361838.56	1292649.63	Картометрический	1.00	-
178	361844.56	1292646.44	Картометрический	1.00	-
179	361856.09	1292647.69	Картометрический	1.00	-
180	361863.93	1292655.83	Картометрический	1.00	-
181	361866.35	1292669.58	Картометрический	1.00	-
182	361883.98	1292684.30	Картометрический	1.00	-
183	361889.50	1292688.37	Картометрический	1.00	-
184	361914.87	1292702.89	Картометрический	1.00	-
185	361922.72	1292708.41	Картометрический	1.00	-
186	361936.08	1292706.77	Картометрический	1.00	-
187	361938.69	1292706.19	Картометрический	1.00	-
188	361947.51	1292709.38	Картометрический	1.00	-
189	361949.83	1292710.74	Картометрический	1.00	-
190	361953.90	1292713.74	Картометрический	1.00	-
191	361955.54	1292710.35	Картометрический	1.00	-
192	361987.99	1292712.58	Картометрический	1.00	-
193	361998.35	1292712.38	Картометрический	1.00	-
194	362004.36	1292715.20	Картометрический	1.00	-
195	362012.10	1292714.70	Картометрический	1.00	-
196	362016.07	1292709.77	Картометрический	1.00	-
197	362032.92	1292705.51	Картометрический	1.00	-
198	362065.27	1292705.02	Картометрический	1.00	-
199	362068.37	1292709.48	Картометрический	1.00	-
142	362075.34	1292710.24	Картометрический	1.00	-
3. Сведения о характерных точках части (частей) границы объекта					
Обозначение характерных точек части границы	Координаты, м		Метод определения координат характерной точки	Средняя квадратическая погрешность положения характерной точки (Mt), м	Описание обозначения точки на местности (при наличии)
	X	Y			
1	2	3	4	5	6
Часть №					
-	-	-	-	-	-

Раздел 4
План границ объекта




Масштаб 1:5000

Используемые условные знаки и обозначения:

- | | |
|---|---|
|  | границы территориальной зоны |
|  | характерная точка границ территориальной зоны |

Руководитель БУВО «Нормативно-проектный центр»

Подпись  Ю.В. Шалыгина Дата « 27 » декабря 2019 г.

Место для оттиска печати (для наличия) лица, составившего описание местоположения границ объекта



Приложение №7
к правилам землепользования и застройки
Марьевского сельского поселения
Ольховатского муниципального района
Воронежской области

**СВЕДЕНИЯ О ГРАНИЦАХ ТЕРРИТОРИАЛЬНЫХ ЗОН,
СОДЕРЖАЩИЕ ГРАФИЧЕСКОЕ ОПИСАНИЕ МЕСТОПОЛОЖЕНИЯ
ГРАНИЦ ТЕРРИТОРИАЛЬНЫХ ЗОН, ПЕРЕЧЕНЬ КООРДИНАТ
ХАРАКТЕРНЫХ ТОЧЕК ГРАНИЦ ТЕРРИТОРИАЛЬНЫХ ЗОН
ХУТОРА ЛИМАРЕВ**

ОПИСАНИЕ МЕСТОПОЛОЖЕНИЯ ГРАНИЦ

Зона застройки индивидуальными жилыми домами - Ж1

 (наименование объекта, местоположение границ которого описано
 (далее - объект))

Раздел 1

Сведения об объекте		
№ п/п	Характеристики объекта	Описание характеристик
1	2	3
1	Местоположение объекта	Воронежская область, Ольховатский муниципальный район, Марьевское сельское поселение, хутор Лимарев
2	Площадь объекта \pm величина погрешности определения площади ($P \pm \text{Дельта } P$)	715701 \pm -2961 м ²
3	Иные характеристики объекта	-

Раздел 2

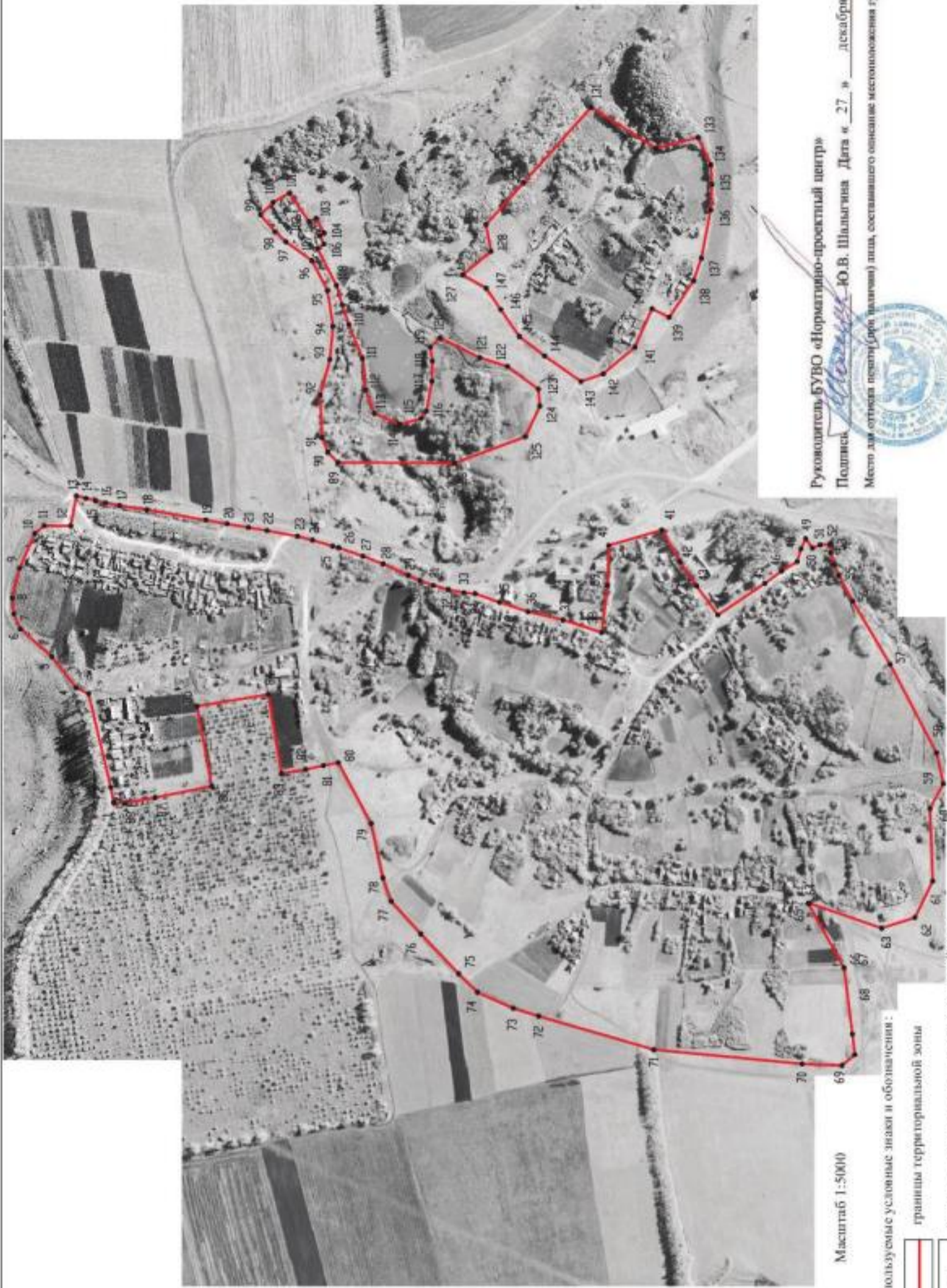
Сведения о местоположении границ объекта					
1. Система координат: МСК - 36, зона 1					
2. Сведения о характерных точках границ объекта					
Обозначение характерных точек границ	Координаты, м		Метод определения координат характерной точки	Средняя квадратическая погрешность положения характерной точки (Mt), м	Описание обозначения точки на местности (при наличии)
	X	Y			
1	2	3	4	5	6
1	372095.62	1292360.35	Картометрический	1.00	-
2	372099.78	1292381.60	Картометрический	1.00	-
3	372130.75	1292512.49	Картометрический	1.00	-
4	372148.24	1292520.71	Картометрический	1.00	-
5	372182.07	1292563.98	Картометрический	1.00	-
6	372226.13	1292603.01	Картометрический	1.00	-
7	372235.30	1292623.88	Картометрический	1.00	-
8	372237.05	1292646.04	Картометрический	1.00	-
9	372227.18	1292687.92	Картометрический	1.00	-
10	372205.76	1292736.28	Картометрический	1.00	-
11	372192.71	1292747.43	Картометрический	1.00	-
12	372155.67	1292746.98	Картометрический	1.00	-
13	372147.67	1292788.92	Картометрический	1.00	-
14	372134.34	1292785.50	Картометрический	1.00	-
15	372120.99	1292782.54	Картометрический	1.00	-
16	372107.29	1292779.17	Картометрический	1.00	-
17	372087.47	1292775.39	Картометрический	1.00	-
18	372049.25	1292769.30	Картометрический	1.00	-
19	371966.90	1292754.94	Картометрический	1.00	-
20	371937.30	1292749.74	Картометрический	1.00	-
21	371907.34	1292744.78	Картометрический	1.00	-
22	371881.55	1292740.38	Картометрический	1.00	-
23	371838.95	1292732.52	Картометрический	1.00	-
24	371817.95	1292727.03	Картометрический	1.00	-
25	371789.73	1292718.69	Картометрический	1.00	-
26	371781.34	1292716.37	Картометрический	1.00	-
27	371747.25	1292704.58	Картометрический	1.00	-
28	371719.05	1292693.83	Картометрический	1.00	-
29	371684.21	1292677.94	Картометрический	1.00	-
30	371668.06	1292670.73	Картометрический	1.00	-
31	371649.06	1292663.93	Картометрический	1.00	-
32	371628.37	1292658.35	Картометрический	1.00	-
33	371606.23	1292653.41	Картометрический	1.00	-
34	371590.56	1292652.36	Картометрический	1.00	-
35	371556.67	1292640.29	Картометрический	1.00	-

1	2	3	4	5	6
36	371516.77	1292627.10	Картометрический	1.00	-
37	371467.84	1292615.61	Картометрический	1.00	-
38	371413.73	1292597.96	Картометрический	1.00	-
39	371405.78	1292664.00	Картометрический	1.00	-
40	371403.91	1292719.68	Картометрический	1.00	-
41	371329.51	1292741.21	Картометрический	1.00	-
42	371304.42	1292696.52	Картометрический	1.00	-
43	371281.28	1292663.16	Картометрический	1.00	-
44	371251.44	1292622.44	Картометрический	1.00	-
45	371185.90	1292666.44	Картометрический	1.00	-
46	371162.43	1292683.76	Картометрический	1.00	-
47	371140.80	1292696.89	Картометрический	1.00	-
48	371135.25	1292715.01	Картометрический	1.00	-
49	371128.61	1292729.22	Картометрический	1.00	-
50	371119.37	1292715.98	Картометрический	1.00	-
51	371108.51	1292720.54	Картометрический	1.00	-
52	371094.68	1292721.59	Картометрический	1.00	-
53	371093.51	1292708.98	Картометрический	1.00	-
54	371088.68	1292692.78	Картометрический	1.00	-
55	371082.54	1292677.92	Картометрический	1.00	-
56	371063.16	1292641.73	Картометрический	1.00	-
57	371010.72	1292553.57	Картометрический	1.00	-
58	370945.87	1292429.72	Картометрический	1.00	-
59	370936.49	1292386.63	Картометрический	1.00	-
60	370955.09	1292352.18	Картометрический	1.00	-
61	370951.36	1292250.64	Картометрический	1.00	-
62	370976.10	1292199.63	Картометрический	1.00	-
63	371022.82	1292184.61	Картометрический	1.00	-
64	371123.33	1292219.60	Картометрический	1.00	-
65	371125.25	1292219.30	Картометрический	1.00	-
66	371075.10	1292129.35	Картометрический	1.00	-
67	371063.58	1292036.47	Картометрический	1.00	-
68	371060.02	1292007.78	Картометрический	1.00	-
69	371078.15	1291992.72	Картометрический	1.00	-
70	371133.54	1291995.04	Картометрический	1.00	-
71	371340.90	1292014.86	Картометрический	1.00	-
72	371501.90	1292061.72	Картометрический	1.00	-
73	371537.36	1292072.62	Картометрический	1.00	-
74	371587.34	1292094.94	Картометрический	1.00	-
75	371613.57	1292121.06	Картометрический	1.00	-
76	371666.59	1292176.78	Картометрический	1.00	-
77	371707.92	1292222.19	Картометрический	1.00	-
78	371719.42	1292254.90	Картометрический	1.00	-
79	371736.04	1292330.80	Картометрический	1.00	-
80	371781.65	1292416.16	Картометрический	1.00	-
81	371802.40	1292412.09	Картометрический	1.00	-
82	371827.66	1292406.50	Картометрический	1.00	-
83	371861.27	1292400.96	Картометрический	1.00	-

1	2	3	4	5	6
84	371879.61	1292511.42	Картометрический	1.00	-
85	371979.10	1292495.13	Картометрический	1.00	-
86	371958.70	1292383.31	Картометрический	1.00	-
87	372037.72	1292367.26	Картометрический	1.00	-
88	372080.50	1292359.17	Картометрический	1.00	-
1	372095.62	1292360.35	Картометрический	1.00	-
89	371782.31	1292835.59	Картометрический	1.00	-
90	371796.67	1292850.13	Картометрический	1.00	-
91	371804.59	1292870.46	Картометрический	1.00	-
92	371807.14	1292929.91	Картометрический	1.00	-
93	371793.51	1292979.62	Картометрический	1.00	-
94	371789.32	1293026.19	Картометрический	1.00	-
95	371797.02	1293075.96	Картометрический	1.00	-
96	371818.78	1293117.76	Картометрический	1.00	-
97	371855.06	1293144.19	Картометрический	1.00	-
98	371870.33	1293157.97	Картометрический	1.00	-
99	371890.76	1293181.98	Картометрический	1.00	-
100	371872.73	1293199.30	Картометрический	1.00	-
101	371849.82	1293212.18	Картометрический	1.00	-
102	371822.54	1293172.10	Картометрический	1.00	-
103	371812.98	1293176.66	Картометрический	1.00	-
104	371801.47	1293156.35	Картометрический	1.00	-
105	371807.66	1293152.77	Картометрический	1.00	-
106	371801.69	1293140.93	Картометрический	1.00	-
107	371811.02	1293134.91	Картометрический	1.00	-
108	371784.38	1293083.25	Картометрический	1.00	-
109	371776.50	1293055.96	Картометрический	1.00	-
110	371767.05	1293028.52	Картометрический	1.00	-
111	371748.02	1292981.08	Картометрический	1.00	-
112	371743.66	1292936.87	Картометрический	1.00	-
113	371731.71	1292904.35	Картометрический	1.00	-
114	371696.55	1292888.87	Картометрический	1.00	-
115	371665.89	1292897.09	Картометрический	1.00	-
116	371658.69	1292907.42	Картометрический	1.00	-
117	371651.09	1292949.26	Картометрический	1.00	-
118	371650.41	1292977.44	Картометрический	1.00	-
119	371653.62	1292996.66	Картометрический	1.00	-
120	371639.37	1293010.10	Картометрический	1.00	-
121	371583.97	1292982.21	Картометрический	1.00	-
122	371545.39	1292969.69	Картометрический	1.00	-
123	371502.24	1292938.05	Картометрический	1.00	-
124	371500.27	1292914.88	Картометрический	1.00	-
125	371520.41	1292871.69	Картометрический	1.00	-
126	371619.57	1292834.70	Картометрический	1.00	-
89	371782.31	1292835.59	Картометрический	1.00	-
127	371607.95	1293097.91	Картометрический	1.00	-

1	2	3	4	5	6
128	371568.44	1293130.84	Картометрический	1.00	-
129	371575.41	1293168.41	Картометрический	1.00	-
130	371523.12	1293226.71	Картометрический	1.00	-
131	371428.62	1293332.24	Картометрический	1.00	-
132	371338.36	1293274.99	Картометрический	1.00	-
133	371279.00	1293289.84	Картометрический	1.00	-
134	371261.17	1293251.71	Картометрический	1.00	-
135	371259.62	1293224.65	Картометрический	1.00	-
136	371261.51	1293188.55	Картометрический	1.00	-
137	371274.49	1293121.36	Картометрический	1.00	-
138	371285.28	1293089.83	Картометрический	1.00	-
139	371319.34	1293038.57	Картометрический	1.00	-
140	371343.51	1293050.53	Картометрический	1.00	-
141	371367.39	1292997.00	Картометрический	1.00	-
142	371411.62	1292959.66	Картометрический	1.00	-
143	371442.68	1292948.80	Картометрический	1.00	-
144	371493.52	1292984.54	Картометрический	1.00	-
145	371528.96	1293011.86	Картометрический	1.00	-
146	371554.88	1293049.30	Картометрический	1.00	-
147	371575.03	1293079.32	Картометрический	1.00	-
127	371607.95	1293097.91	Картометрический	1.00	-
3. Сведения о характерных точках части (частей) границы объекта					
Обозначение характерных точек части границы	Координаты, м		Метод определения координат характерной точки	Средняя квадратическая погрешность положения характерной точки (Mt), м	Описание обозначения точки на местности (при наличии)
	X	Y			
1	2	3	4	5	6
Часть №					
-	-	-	-	-	-

Раздел 4
План границ объекта



Масштаб 1:5000

Используемые условные знаки и обозначения:

- границы территориальной зоны
- 1 характерная точка границ территориальной зоны

Руководитель БУВО «Нормативно-проектный центр»

Подпись: Ю.В. Шалыгина Дата « 27 » декабря 2019 г.

Место для оттиска печати (при наличии) лица, составившего описание местоположения границ объекта



ОПИСАНИЕ МЕСТОПОЛОЖЕНИЯ ГРАНИЦ

Общественно-деловая зона - ОД

(наименование объекта, местоположение границ которого описано
(далее - объект))

Раздел 1

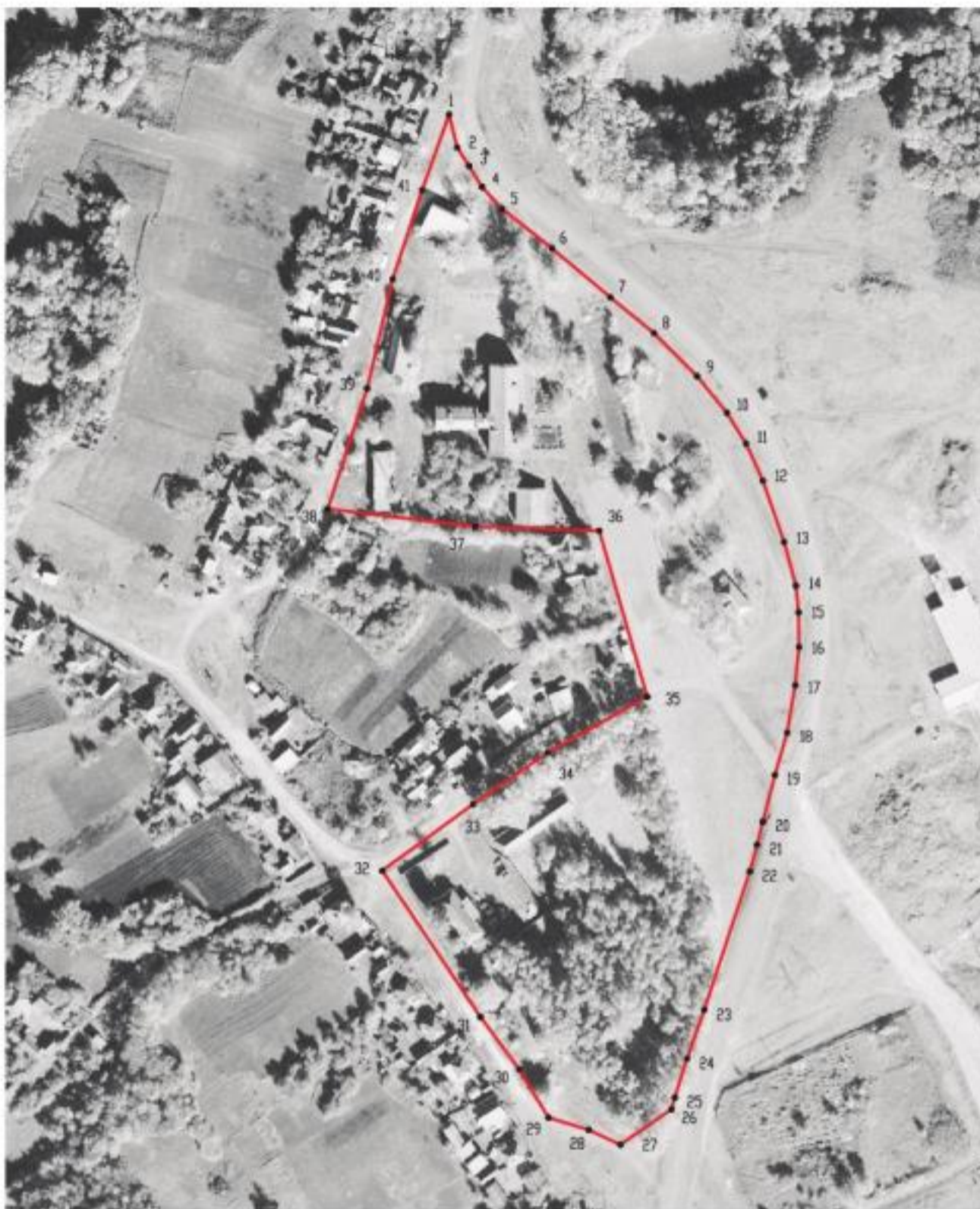
Сведения об объекте		
№ п/п	Характеристики объекта	Описание характеристик
1	2	3
1	Местоположение объекта	Воронежская область, Ольховатский муниципальный район, Марьевское сельское поселение, хутор Лимарев
2	Площадь объекта \pm величина погрешности определения площади ($P \pm \text{Дельта } P$)	47219 \pm 761 м ²
3	Иные характеристики объекта	-

Раздел 2

Сведения о местоположении границ объекта					
1. Система координат: МСК - 36, зона 1					
2. Сведения о характерных точках границ объекта					
Обозначение характерных точек границ	Координаты, м		Метод определения координат характерной точки	Средняя квадратическая погрешность положения характерной точки (Mt), м	Описание обозначения точки на местности (при наличии)
	X	Y			
1	2	3	4	5	6
1	371590.56	1292652.36	Картометрический	1.00	-
2	371575.74	1292655.99	Картометрический	1.00	-
3	371567.53	1292661.29	Картометрический	1.00	-
4	371558.10	1292667.11	Картометрический	1.00	-
5	371548.35	1292676.10	Картометрический	1.00	-
6	371530.54	1292698.51	Картометрический	1.00	-
7	371508.63	1292724.72	Картометрический	1.00	-
8	371492.56	1292744.24	Картометрический	1.00	-
9	371473.26	1292763.54	Картометрический	1.00	-
10	371456.84	1292776.94	Картометрический	1.00	-
11	371443.03	1292785.56	Картометрический	1.00	-
12	371426.28	1292793.08	Картометрический	1.00	-
13	371398.86	1292802.58	Картометрический	1.00	-
14	371379.29	1292807.95	Картометрический	1.00	-
15	371367.21	1292809.10	Картометрический	1.00	-
16	371351.79	1292809.30	Картометрический	1.00	-
17	371334.71	1292807.58	Картометрический	1.00	-
18	371313.26	1292803.96	Картометрический	1.00	-
19	371294.50	1292798.50	Картометрический	1.00	-
20	371273.37	1292793.13	Картометрический	1.00	-
21	371263.04	1292790.50	Картометрический	1.00	-
22	371251.13	1292787.24	Картометрический	1.00	-
23	371189.09	1292766.75	Картометрический	1.00	-
24	371167.25	1292759.07	Картометрический	1.00	-
25	371149.77	1292753.53	Картометрический	1.00	-
26	371144.51	1292752.07	Картометрический	1.00	-
27	371128.61	1292729.22	Картометрический	1.00	-
28	371135.25	1292715.01	Картометрический	1.00	-
29	371140.80	1292696.89	Картометрический	1.00	-
30	371162.43	1292683.76	Картометрический	1.00	-
31	371185.90	1292666.44	Картометрический	1.00	-
32	371251.44	1292622.44	Картометрический	1.00	-
33	371281.28	1292663.16	Картометрический	1.00	-
34	371304.42	1292696.52	Картометрический	1.00	-
35	371329.51	1292741.21	Картометрический	1.00	-



1	2	3	4	5	6
36	371403.91	1292719.68	Картометрический	1.00	-
37	371405.78	1292664.00	Картометрический	1.00	-
38	371413.73	1292597.96	Картометрический	1.00	-
39	371467.84	1292615.61	Картометрический	1.00	-
40	371516.77	1292627.10	Картометрический	1.00	-
41	371556.67	1292640.29	Картометрический	1.00	-
1	371590.56	1292652.36	Картометрический	1.00	-
3. Сведения о характерных точках части (частей) границы объекта					
Обозначение характерных точек части границы	Координаты, м		Метод определения координат характерной точки	Средняя квадратическая погрешность положения характерной точки (M _t), м	Описание обозначения точки на местности (при наличии)
	X	Y			
1	2	3	4	5	6
Часть №					
-	-	-	-	-	-

Раздел 4
План границ объекта




Масштаб 1:2000

Используемые условные знаки и обозначения:

- | | |
|---|---|
|  | границы территориальной зоны |
|  | характерная точка границ территориальной зоны |

Руководитель БУВО «Нормативно-проектный центр»

Подпись  Ю.В. Шалыгина Дата « 27 » декабря 2019 г.

Место для оттиска печати (для наличия) лица, составившего описание местоположения границ объекта



ОПИСАНИЕ МЕСТОПОЛОЖЕНИЯ ГРАНИЦ

Зона улиц, дорог, инженерной и транспортной инфраструктуры - ИТ1

 (наименование объекта, местоположение границ которого описано
 (далее - объект))

Раздел 1

Сведения об объекте		
№ п/п	Характеристики объекта	Описание характеристик
1	2	3
1	Местоположение объекта	Воронежская область, Ольховатский муниципальный район, Марьевское сельское поселение, хутор Лимарев
2	Площадь объекта \pm величина погрешности определения площади ($P \pm \text{Дельта } P$)	10675 \pm 362 м ²
3	Иные характеристики объекта	-

Раздел 2

Сведения о местоположении границ объекта					
1. Система координат: МСК - 36, зона 1					
2. Сведения о характерных точках границ объекта					
Обозначение характерных точек границ	Координаты, м		Метод определения координат характерной точки	Средняя квадратическая погрешность положения характерной точки (Mt), м	Описание обозначения точки на местности (при наличии)
	X	Y			
1	2	3	4	5	6
1	371789.73	1292718.69	Картометрический	1.00	-
2	371783.99	1292735.78	Картометрический	1.00	-
3	371776.00	1292733.57	Картометрический	1.00	-
4	371741.11	1292721.50	Картометрический	1.00	-
5	371712.11	1292710.45	Картометрический	1.00	-
6	371676.81	1292694.34	Картометрический	1.00	-
7	371661.36	1292687.45	Картометрический	1.00	-
8	371643.68	1292681.13	Картометрический	1.00	-
9	371624.07	1292675.83	Картометрический	1.00	-
10	371603.65	1292671.27	Картометрический	1.00	-
11	371592.14	1292670.50	Картометрический	1.00	-
12	371582.96	1292672.75	Картометрический	1.00	-
13	371577.13	1292676.51	Картометрический	1.00	-
14	371569.02	1292681.51	Картометрический	1.00	-
15	371561.57	1292688.38	Картометрический	1.00	-
16	371544.50	1292709.89	Картометрический	1.00	-
17	371522.49	1292736.22	Картометрический	1.00	-
18	371505.90	1292756.36	Картометрический	1.00	-
19	371485.34	1292776.92	Картометрический	1.00	-
20	371469.26	1292790.12	Картометрический	1.00	-
21	371466.54	1292802.16	Картометрический	1.00	-
22	371463.21	1292804.53	Картометрический	1.00	-
23	371450.71	1292801.69	Картометрический	1.00	-
24	371432.92	1292809.82	Картометрический	1.00	-
25	371404.20	1292819.78	Картометрический	1.00	-
26	371382.55	1292825.73	Картометрический	1.00	-
27	371368.19	1292827.08	Картометрический	1.00	-
28	371351.01	1292827.32	Картометрический	1.00	-
29	371332.31	1292825.42	Картометрический	1.00	-
30	371309.24	1292821.54	Картометрический	1.00	-
31	371282.99	1292813.91	Картометрический	1.00	-
32	371270.40	1292810.71	Картометрический	1.00	-
33	371273.37	1292793.13	Картометрический	1.00	-
34	371294.50	1292798.50	Картометрический	1.00	-
35	371313.26	1292803.96	Картометрический	1.00	-



1	2	3	4	5	6
36	371334.71	1292807.58	Картометрический	1.00	-
37	371351.79	1292809.30	Картометрический	1.00	-
38	371367.21	1292809.10	Картометрический	1.00	-
39	371379.29	1292807.95	Картометрический	1.00	-
40	371398.86	1292802.58	Картометрический	1.00	-
41	371426.28	1292793.08	Картометрический	1.00	-
42	371443.03	1292785.56	Картометрический	1.00	-
43	371456.84	1292776.94	Картометрический	1.00	-
44	371473.26	1292763.54	Картометрический	1.00	-
45	371492.56	1292744.24	Картометрический	1.00	-
46	371508.63	1292724.72	Картометрический	1.00	-
47	371530.54	1292698.51	Картометрический	1.00	-
48	371548.35	1292676.10	Картометрический	1.00	-
49	371558.10	1292667.11	Картометрический	1.00	-
50	371567.53	1292661.29	Картометрический	1.00	-
51	371575.74	1292655.99	Картометрический	1.00	-
52	371590.56	1292652.36	Картометрический	1.00	-
53	371606.23	1292653.41	Картометрический	1.00	-
54	371628.37	1292658.35	Картометрический	1.00	-
55	371649.06	1292663.93	Картометрический	1.00	-
56	371668.06	1292670.73	Картометрический	1.00	-
57	371684.21	1292677.94	Картометрический	1.00	-
58	371719.05	1292693.83	Картометрический	1.00	-
59	371747.25	1292704.58	Картометрический	1.00	-
60	371781.34	1292716.37	Картометрический	1.00	-
1	371789.73	1292718.69	Картометрический	1.00	-
3. Сведения о характерных точках части (частей) границы объекта					
Обозначение характерных точек части границы	Координаты, м		Метод определения координат характерной точки	Средняя квадратическая погрешность положения характерной точки (M _t), м	Описание обозначения точки на местности (при наличии)
	X	Y			
1	2	3	4	5	6
Часть №					
-	-	-	-	-	-

Раздел 4
План границ объекта




Масштаб 1:2000

Используемые условные знаки и обозначения:

- | | |
|---|---|
|  | границы территориальной зоны |
|  | характерная точка границ территориальной зоны |

Руководитель БУВО «Нормативно-проектный центр»

Подпись  Ю.В. Шалыгина Дата « 27 » декабря 2019 г.

Место для оттиска печати (для наличия) лица, составившего описание местоположения границ объекта



ОПИСАНИЕ МЕСТОПОЛОЖЕНИЯ ГРАНИЦ

Зона сельскохозяйственного использования в границах населенных пунктов - СХ1

(наименование объекта, местоположение границ которого описано
(далее - объект)

Раздел 1

Сведения об объекте		
№ п/п	Характеристики объекта	Описание характеристик
1	2	3
1	Местоположение объекта	Воронежская область, Ольховатский муниципальный район, Марьевское сельское поселение, хутор Лимарев
2	Площадь объекта \pm величина погрешности определения площади ($P \pm \Delta P$)	135297 \pm 1287 м ²
3	Иные характеристики объекта	-

Раздел 2

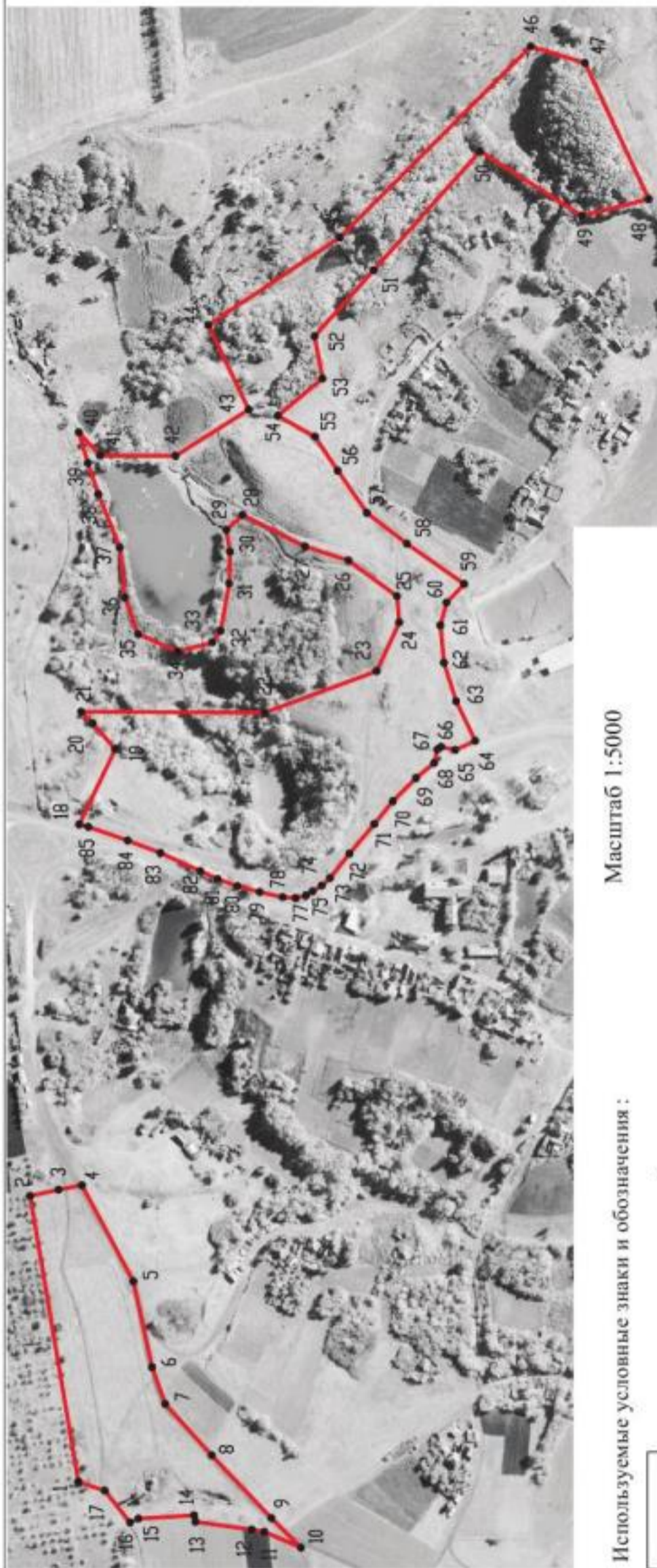
Сведения о местоположении границ объекта					
1. Система координат: МСК - 36, зона 1					
2. Сведения о характерных точках границ объекта					
Обозначение характерных точек границ	Координаты, м		Метод определения координат характерной точки	Средняя квадратическая погрешность положения характерной точки (Mt), м	Описание обозначения точки на местности (при наличии)
	X	Y			
1	2	3	4	5	6
1	371784.86	1292153.15	Картометрический	1.00	-
2	371827.66	1292406.50	Картометрический	1.00	-
3	371802.40	1292412.09	Картометрический	1.00	-
4	371781.65	1292416.16	Картометрический	1.00	-
5	371736.04	1292330.80	Картометрический	1.00	-
6	371719.42	1292254.90	Картометрический	1.00	-
7	371707.92	1292222.19	Картометрический	1.00	-
8	371666.59	1292176.78	Картометрический	1.00	-
9	371613.57	1292121.06	Картометрический	1.00	-
10	371587.34	1292094.94	Картометрический	1.00	-
11	371619.96	1292109.05	Картометрический	1.00	-
12	371630.96	1292110.92	Картометрический	1.00	-
13	371681.01	1292117.75	Картометрический	1.00	-
14	371682.28	1292123.48	Картометрический	1.00	-
15	371731.51	1292120.64	Картометрический	1.00	-
16	371738.99	1292117.18	Картометрический	1.00	-
17	371761.41	1292145.45	Картометрический	1.00	-
1	371784.86	1292153.14	Картометрический	1.00	-
18	371783.99	1292735.78	Картометрический	1.00	-
19	371752.18	1292802.62	Картометрический	1.00	-
20	371772.26	1292825.39	Картометрический	1.00	-
21	371782.31	1292835.59	Картометрический	1.00	-
22	371619.57	1292834.70	Картометрический	1.00	-
23	371520.41	1292871.69	Картометрический	1.00	-
24	371500.27	1292914.88	Картометрический	1.00	-
25	371502.24	1292938.05	Картометрический	1.00	-
26	371545.39	1292969.69	Картометрический	1.00	-
27	371583.97	1292982.21	Картометрический	1.00	-
28	371639.37	1293010.10	Картометрический	1.00	-
29	371653.62	1292996.66	Картометрический	1.00	-
30	371650.41	1292977.44	Картометрический	1.00	-
31	371651.09	1292949.26	Картометрический	1.00	-
32	371658.69	1292907.42	Картометрический	1.00	-
33	371665.89	1292897.09	Картометрический	1.00	-

1	2	3	4	5	6
34	371696.55	1292888.87	Картометрический	1.00	-
35	371731.71	1292904.35	Картометрический	1.00	-
36	371743.66	1292936.87	Картометрический	1.00	-
37	371748.02	1292981.08	Картометрический	1.00	-
38	371767.05	1293028.52	Картометрический	1.00	-
39	371776.50	1293055.96	Картометрический	1.00	-
40	371784.38	1293083.25	Картометрический	1.00	-
41	371765.66	1293062.58	Картометрический	1.00	-
42	371698.72	1293062.28	Картометрический	1.00	-
43	371633.70	1293103.50	Картометрический	1.00	-
44	371669.64	1293178.04	Картометрический	1.00	-
45	371553.02	1293256.05	Картометрический	1.00	-
46	371383.66	1293425.12	Картометрический	1.00	-
47	371335.44	1293410.59	Картометрический	1.00	-
48	371279.00	1293289.84	Картометрический	1.00	-
49	371338.36	1293274.99	Картометрический	1.00	-
50	371428.62	1293332.24	Картометрический	1.00	-
51	371523.12	1293226.71	Картометрический	1.00	-
52	371575.41	1293168.41	Картометрический	1.00	-
53	371568.44	1293130.84	Картометрический	1.00	-
54	371607.95	1293097.91	Картометрический	1.00	-
55	371575.03	1293079.32	Картометрический	1.00	-
56	371554.88	1293049.30	Картометрический	1.00	-
57	371528.96	1293011.86	Картометрический	1.00	-
58	371493.52	1292984.54	Картометрический	1.00	-
59	371442.68	1292948.80	Картометрический	1.00	-
60	371458.26	1292932.30	Картометрический	1.00	-
61	371463.85	1292912.26	Картометрический	1.00	-
62	371460.59	1292878.92	Картометрический	1.00	-
63	371449.83	1292845.00	Картометрический	1.00	-
64	371432.92	1292809.82	Картометрический	1.00	-
65	371450.71	1292801.69	Картометрический	1.00	-
66	371463.21	1292804.53	Картометрический	1.00	-
67	371466.54	1292802.16	Картометрический	1.00	-
68	371469.26	1292790.12	Картометрический	1.00	-
69	371485.34	1292776.92	Картометрический	1.00	-
70	371505.90	1292756.36	Картометрический	1.00	-
71	371522.49	1292736.22	Картометрический	1.00	-
72	371544.50	1292709.89	Картометрический	1.00	-
73	371561.57	1292688.38	Картометрический	1.00	-
74	371569.02	1292681.51	Картометрический	1.00	-
75	371577.13	1292676.51	Картометрический	1.00	-
76	371582.96	1292672.75	Картометрический	1.00	-
77	371592.14	1292670.50	Картометрический	1.00	-
78	371603.65	1292671.27	Картометрический	1.00	-
79	371624.07	1292675.83	Картометрический	1.00	-
80	371643.68	1292681.13	Картометрический	1.00	-
81	371661.36	1292687.45	Картометрический	1.00	-

1	2	3	4	5	6
82	371676.81	1292694.34	Картометрический	1.00	-
83	371712.11	1292710.45	Картометрический	1.00	-
84	371741.11	1292721.50	Картометрический	1.00	-
85	371776.00	1292733.57	Картометрический	1.00	-
18	371783.99	1292735.78	Картометрический	1.00	-
3. Сведения о характерных точках части (частей) границы объекта					
Обозначение характерных точек части границы	Координаты, м		Метод определения координат характерной точки	Средняя квадратическая погрешность положения характерной точки (Mt), м	Описание обозначения точки на местности (при наличии)
	X	Y			
1	2	3	4	5	6
Часть №					
-	-	-	-	-	-

Раздел 4


План границ объекта



Используемые условные знаки и обозначения :



границы территориальной зоны



характерная точка границ территориальной зоны

Масштаб 1:5000

Руководитель БУВО «Нормативно-проектный центр»

Подпись *Ю.В. Шалыгина* Ю.В. Шалыгина Дата « 27 » декабря 2019 г.

Место для оттиска печати (при наличии) лица, составившего описание местоположения границ объекта



Приложение №8
к правилам землепользования и застройки
Марьевского сельского поселения
Ольховатского муниципального района
Воронежской области

СВЕДЕНИЯ О ГРАНИЦАХ ТЕРРИТОРИАЛЬНЫХ ЗОН,
СОДЕРЖАЩИЕ ГРАФИЧЕСКОЕ ОПИСАНИЕ МЕСТОПОЛОЖЕНИЯ
ГРАНИЦ ТЕРРИТОРИАЛЬНЫХ ЗОН, ПЕРЕЧЕНЬ КООРДИНАТ
ХАРАКТЕРНЫХ ТОЧЕК ГРАНИЦ ТЕРРИТОРИАЛЬНЫХ ЗОН
ХУТОРА КРАВЦОВКА

ОПИСАНИЕ МЕСТОПОЛОЖЕНИЯ ГРАНИЦ

Зона застройки индивидуальными жилыми домами - Ж1

 (наименование объекта, местоположение границ которого описано
 (далее - объект))

Раздел 1

Сведения об объекте		
№ п/п	Характеристики объекта	Описание характеристик
1	2	3
1	Местоположение объекта	Воронежская область, Ольховатский муниципальный район, Марьевское сельское поселение, хутор Кравцовка
2	Площадь объекта \pm величина погрешности определения площади ($P \pm \text{Дельта } P$)	425227 \pm -2282 м ²
3	Иные характеристики объекта	-

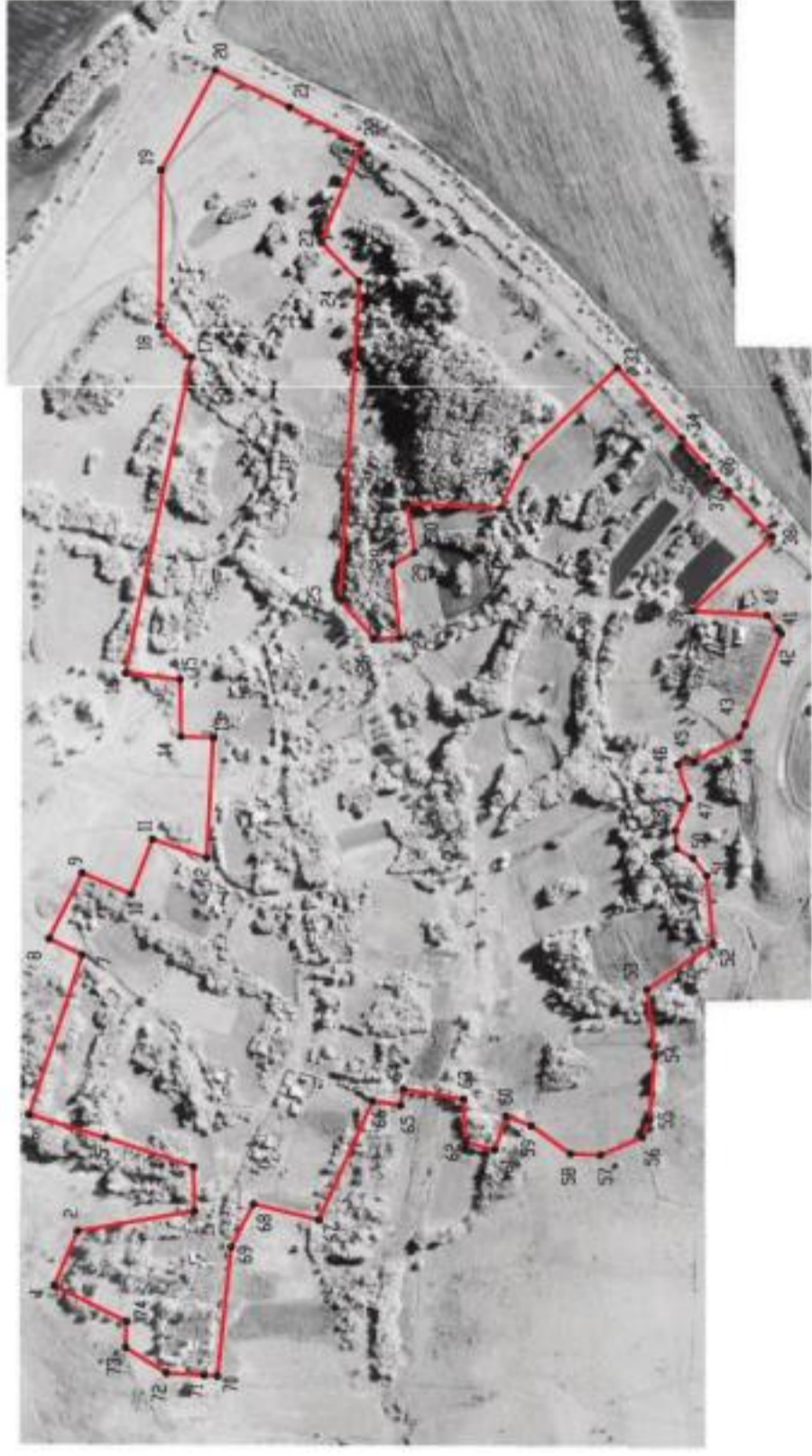
Раздел 2

Сведения о местоположении границ объекта					
1. Система координат: МСК - 36, зона 1					
2. Сведения о характерных точках границ объекта					
Обозначение характерных точек границ	Координаты, м		Метод определения координат характерной точки	Средняя квадратическая погрешность положения характерной точки (Mt), м	Описание обозначения точки на местности (при наличии)
	X	Y			
1	2	3	4	5	6
1	372928.27	1292152.29	Картометрический	1.00	-
2	372906.48	1292203.80	Картометрический	1.00	-
3	372796.29	1292222.52	Картометрический	1.00	-
4	372797.03	1292264.48	Картометрический	1.00	-
5	372879.72	1292291.54	Картометрический	1.00	-
6	372952.12	1292313.30	Картометрический	1.00	-
7	372902.11	1292463.95	Картометрический	1.00	-
8	372933.30	1292479.47	Картометрический	1.00	-
9	372902.09	1292541.44	Картометрический	1.00	-
10	372855.85	1292521.51	Картометрический	1.00	-
11	372835.56	1292573.15	Картометрический	1.00	-
12	372784.70	1292555.34	Картометрический	1.00	-
13	372778.38	1292668.90	Картометрический	1.00	-
14	372808.99	1292669.70	Картометрический	1.00	-
15	372809.67	1292723.69	Картометрический	1.00	-
16	372861.24	1292729.52	Картометрический	1.00	-
17	372799.29	1293027.32	Картометрический	1.00	-
18	372829.33	1293056.50	Картометрический	1.00	-
19	372827.46	1293203.81	Картометрический	1.00	-
20	372776.36	1293297.85	Картометрический	1.00	-
21	372706.65	1293262.92	Картометрический	1.00	-
22	372638.47	1293227.87	Картометрический	1.00	-
23	372676.89	1293135.87	Картометрический	1.00	-
24	372640.67	1293098.69	Картометрический	1.00	-
25	372658.88	1292798.86	Картометрический	1.00	-
26	372627.12	1292762.06	Картометрический	1.00	-
27	372602.32	1292762.45	Картометрический	1.00	-
28	372609.30	1292831.79	Картометрический	1.00	-
29	372588.38	1292843.41	Картометрический	1.00	-
30	372595.74	1292889.90	Картометрический	1.00	-
31	372507.81	1292884.67	Картометрический	1.00	-
32	372483.79	1292933.47	Картометрический	1.00	-
33	372397.18	1293017.44	Картометрический	1.00	-
34	372336.57	1292950.68	Картометрический	1.00	-
35	372312.34	1292923.85	Картометрический	1.00	-


1	2	3	4	5	6
36	372303.79	1292910.73	Картометрический	1.00	-
37	372292.34	1292901.24	Картометрический	1.00	-
38	372251.30	1292858.26	Картометрический	1.00	-
39	372326.39	1292787.96	Картометрический	1.00	-
40	372256.12	1292783.66	Картометрический	1.00	-
41	372245.68	1292771.13	Картометрический	1.00	-
42	372242.50	1292766.73	Картометрический	1.00	-
43	372276.82	1292681.19	Картометрический	1.00	-
44	372282.21	1292669.36	Картометрический	1.00	-
45	372324.81	1292646.14	Картометрический	1.00	-
46	372340.61	1292642.99	Картометрический	1.00	-
47	372329.68	1292611.40	Картометрический	1.00	-
48	372342.71	1292580.85	Картометрический	1.00	-
49	372341.66	1292564.08	Картометрический	1.00	-
50	372326.08	1292554.94	Картометрический	1.00	-
51	372312.91	1292538.47	Картометрический	1.00	-
52	372306.84	1292474.46	Картометрический	1.00	-
53	372369.35	1292431.28	Картометрический	1.00	-
54	372361.62	1292368.37	Картометрический	1.00	-
55	372367.17	1292308.03	Картометрический	1.00	-
56	372373.63	1292291.76	Картометрический	1.00	-
57	372412.94	1292275.04	Картометрический	1.00	-
58	372441.39	1292276.34	Картометрический	1.00	-
59	372478.52	1292302.84	Картометрический	1.00	-
60	372502.20	1292311.74	Картометрический	1.00	-
61	372513.11	1292279.89	Картометрический	1.00	-
62	372540.63	1292287.42	Картометрический	1.00	-
63	372542.39	1292327.78	Картометрический	1.00	-
64	372599.27	1292337.54	Картометрический	1.00	-
65	372601.99	1292322.15	Картометрический	1.00	-
66	372627.99	1292326.30	Картометрический	1.00	-
67	372678.79	1292214.37	Картометрический	1.00	-
68	372740.56	1292229.13	Картометрический	1.00	-
69	372761.54	1292188.54	Картометрический	1.00	-
70	372774.41	1292067.13	Картометрический	1.00	-
71	372787.33	1292067.61	Картометрический	1.00	-
72	372822.79	1292070.00	Картометрический	1.00	-
73	372861.33	1292093.99	Картометрический	1.00	-
74	372860.08	1292118.42	Картометрический	1.00	-
1	372928.27	1292152.29	Картометрический	1.00	-

3. Сведения о характерных точках части (частей) границы объекта					
Обозначение характерных точек части границы	Координаты, м		Метод определения координат характерной точки	Средняя квадратическая погрешность положения характерной точки (M _t), м	Описание обозначения точки на местности (при наличии)
	X	Y			
1	2	3	4	5	6
Часть №					
-	-	-	-	-	-

Раздел 4
План границ объекта



Используемые условные знаки и обозначения:

-  границы территориальной зоны
-  характерная точка границ территориальной зоны

Масштаб 1:5000

Руководитель БУВО «Нормативно-проектный центр»
 Подпись: Ю.В. Шалыгина Дата « 27 » декабря 2019 г.
 Место для оттиска печати (при наличии) п.п.с. составленного описания местоположения границ объекта



ОПИСАНИЕ МЕСТОПОЛОЖЕНИЯ ГРАНИЦ

Общественно-деловая зона - ОД

(наименование объекта, местоположение границ которого описано
(далее - объект)

Раздел 1

Сведения об объекте		
№ п/п	Характеристики объекта	Описание характеристик
1	2	3
1	Местоположение объекта	Воронежская область, Ольховатский муниципальный район, Марьевское сельское поселение, хутор Кравцовка
2	Площадь объекта \pm величина погрешности определения площади ($P \pm \text{Дельта } P$)	68 \pm 29 м ²
3	Иные характеристики объекта	-

Раздел 2

Сведения о местоположении границ объекта					
1. Система координат: МСК - 36, зона 1					
2. Сведения о характерных точках границ объекта					
Обозначение характерных точек границ	Координаты, м		Метод определения координат характерной точки	Средняя квадратическая погрешность положения характерной точки (Mt), м	Описание обозначения точки на местности (при наличии)
	X	Y			
1	2	3	4	5	6
1	372913.81	1292660.20	Картометрический	1.00	-
2	372912.84	1292661.96	Картометрический	1.00	-
3	372909.75	1292663.93	Картометрический	1.00	-
4	372907.66	1292664.02	Картометрический	1.00	-
5	372903.74	1292657.57	Картометрический	1.00	-
6	372906.20	1292656.02	Картометрический	1.00	-
7	372904.44	1292652.98	Картометрический	1.00	-
8	372906.28	1292652.01	Картометрический	1.00	-
9	372907.97	1292655.06	Картометрический	1.00	-
10	372910.00	1292653.69	Картометрический	1.00	-
1	372913.81	1292660.20	Картометрический	1.00	-
3. Сведения о характерных точках части (частей) границы объекта					
Обозначение характерных точек части границы	Координаты, м		Метод определения координат характерной точки	Средняя квадратическая погрешность положения характерной точки (Mt), м	Описание обозначения точки на местности (при наличии)
	X	Y			
1	2	3	4	5	6
Часть №					
-	-	-	-	-	-

Раздел 4

План границ объекта




Масштаб 1:500

Используемые условные знаки и обозначения:




границы территориальной зоны



характерная точка границ территориальной зоны

Руководитель БУВО «Нормативно-проектный центр»

Подпись  Ю.В. Шалыгина Дата « 27 » декабря 2019 г.

Место для оттиска печати (при наличии) лица, составившего описание местоположения границ объекта



ОПИСАНИЕ МЕСТОПОЛОЖЕНИЯ ГРАНИЦ

Зона сельскохозяйственного использования в границах населенных пунктов - СХ1

(наименование объекта, местоположение границ которого описано
(далее - объект)

Раздел 1

Сведения об объекте		
№ п/п	Характеристики объекта	Описание характеристик
1	2	3
1	Местоположение объекта	Воронежская область, Ольховатский муниципальный район, Марьевское сельское поселение, хутор Кравцовка
2	Площадь объекта \pm величина погрешности определения площади ($P \pm \text{Дельта } P$)	271316 \pm 1823 м ²
3	Иные характеристики объекта	-

Раздел 2

Сведения о местоположении границ объекта					
1. Система координат: МСК - 36, зона 1					
2. Сведения о характерных точках границ объекта					
Обозначение характерных точек границ	Координаты, м		Метод определения координат характерной точки	Средняя квадратическая погрешность положения характерной точки (Mt), м	Описание обозначения точки на местности (при наличии)
	X	Y			
1	2	3	4	5	6
1	372786.61	1292037.69	Картометрический	1.00	-
2	372787.33	1292067.61	Картометрический	1.00	-
3	372774.41	1292067.13	Картометрический	1.00	-
4	372761.54	1292188.54	Картометрический	1.00	-
5	372740.56	1292229.13	Картометрический	1.00	-
6	372678.79	1292214.37	Картометрический	1.00	-
7	372627.99	1292326.30	Картометрический	1.00	-
8	372601.99	1292322.15	Картометрический	1.00	-
9	372599.27	1292337.54	Картометрический	1.00	-
10	372542.39	1292327.78	Картометрический	1.00	-
11	372540.63	1292287.42	Картометрический	1.00	-
12	372513.11	1292279.89	Картометрический	1.00	-
13	372540.01	1292201.30	Картометрический	1.00	-
14	372595.26	1292203.70	Картометрический	1.00	-
15	372607.71	1292110.55	Картометрический	1.00	-
16	372628.45	1292085.65	Картометрический	1.00	-
17	372627.82	1292033.43	Картометрический	1.00	-
1	372786.61	1292037.69	Картометрический	1.00	-
18	372972.85	1292193.75	Картометрический	1.00	-
19	372994.93	1292241.68	Картометрический	1.00	-
20	373005.31	1292275.49	Картометрический	1.00	-
21	373013.72	1292313.68	Картометрический	1.00	-
22	373019.69	1292370.39	Картометрический	1.00	-
23	373020.28	1292380.48	Картометрический	1.00	-
24	373017.04	1292446.86	Картометрический	1.00	-
25	373007.32	1292499.87	Картометрический	1.00	-
26	372979.60	1292569.75	Картометрический	1.00	-
27	372950.15	1292641.43	Картометрический	1.00	-
28	373012.72	1292663.67	Картометрический	1.00	-
29	373067.86	1292683.80	Картометрический	1.00	-
30	373061.02	1292791.22	Картометрический	1.00	-
31	373056.59	1292854.94	Картометрический	1.00	-
32	373050.51	1292886.94	Картометрический	1.00	-
33	373029.04	1292986.74	Картометрический	1.00	-


1	2	3	4	5	6
34	372864.41	1293250.77	Картометрический	1.00	-
35	372824.30	1293302.00	Картометрический	1.00	-
36	372815.04	1293312.51	Картометрический	1.00	-
37	372809.66	1293312.88	Картометрический	1.00	-
38	372803.44	1293311.57	Картометрический	1.00	-
39	372776.36	1293297.85	Картометрический	1.00	-
40	372827.46	1293203.81	Картометрический	1.00	-
41	372829.33	1293056.50	Картометрический	1.00	-
42	372799.29	1293027.32	Картометрический	1.00	-
43	372861.24	1292729.52	Картометрический	1.00	-
44	372809.67	1292723.69	Картометрический	1.00	-
45	372808.99	1292669.70	Картометрический	1.00	-
46	372778.38	1292668.90	Картометрический	1.00	-
47	372784.70	1292555.34	Картометрический	1.00	-
48	372835.56	1292573.15	Картометрический	1.00	-
49	372855.85	1292521.51	Картометрический	1.00	-
50	372902.09	1292541.44	Картометрический	1.00	-
51	372933.30	1292479.47	Картометрический	1.00	-
52	372902.11	1292463.95	Картометрический	1.00	-
53	372952.12	1292313.30	Картометрический	1.00	-
54	372879.72	1292291.54	Картометрический	1.00	-
55	372797.03	1292264.48	Картометрический	1.00	-
56	372796.29	1292222.52	Картометрический	1.00	-
57	372906.48	1292203.80	Картометрический	1.00	-
58	372939.05	1292190.44	Картометрический	1.00	-
59	372960.81	1292188.01	Картометрический	1.00	-
18	372972.85	1292193.75	Картометрический	1.00	-
60	373006.38	1292378.36	Картометрический	1.00	-
61	373001.39	1292418.22	Картометрический	1.00	-
62	373003.73	1292419.79	Картометрический	1.00	-
63	373002.31	1292437.70	Картометрический	1.00	-
64	372997.85	1292437.75	Картометрический	1.00	-
65	372992.04	1292452.33	Картометрический	1.00	-
66	372947.52	1292445.95	Картометрический	1.00	-
67	372955.45	1292381.75	Картометрический	1.00	-
68	372985.61	1292376.32	Картометрический	1.00	-
60	373006.38	1292378.36	Картометрический	1.00	-
69	372913.81	1292660.20	Картометрический	1.00	-
70	372912.84	1292661.96	Картометрический	1.00	-
71	372909.75	1292663.93	Картометрический	1.00	-
72	372907.66	1292664.02	Картометрический	1.00	-
73	372903.74	1292657.57	Картометрический	1.00	-
74	372906.20	1292656.02	Картометрический	1.00	-
75	372904.44	1292652.98	Картометрический	1.00	-
76	372906.28	1292652.01	Картометрический	1.00	-
77	372907.97	1292655.06	Картометрический	1.00	-

1	2	3	4	5	6
78	372910.00	1292653.69	Картометрический	1.00	-
69	372913.81	1292660.20	Картометрический	1.00	-
79	372658.88	1292798.86	Картометрический	1.00	-
80	372640.67	1293098.69	Картометрический	1.00	-
81	372676.89	1293135.87	Картометрический	1.00	-
82	372638.47	1293227.87	Картометрический	1.00	-
83	372624.73	1293220.27	Картометрический	1.00	-
84	372617.24	1293213.80	Картометрический	1.00	-
85	372606.73	1293209.63	Картометрический	1.00	-
86	372591.49	1293197.74	Картометрический	1.00	-
87	372545.14	1293158.12	Картометрический	1.00	-
88	372504.86	1293122.47	Картометрический	1.00	-
89	372459.46	1293083.43	Картометрический	1.00	-
90	372430.08	1293054.39	Картометрический	1.00	-
91	372397.18	1293017.44	Картометрический	1.00	-
92	372483.79	1292933.47	Картометрический	1.00	-
93	372507.81	1292884.67	Картометрический	1.00	-
94	372595.74	1292889.90	Картометрический	1.00	-
95	372588.38	1292843.41	Картометрический	1.00	-
96	372609.30	1292831.79	Картометрический	1.00	-
97	372602.32	1292762.45	Картометрический	1.00	-
98	372627.12	1292762.06	Картометрический	1.00	-
79	372658.88	1292798.86	Картометрический	1.00	-

3. Сведения о характерных точках части (частей) границы объекта



Обозначение характерных точек части границы	Координаты, м		Метод определения координат характерной точки	Средняя квадратическая погрешность положения характерной точки (M _t), м	Описание обозначения точки на местности (при наличии)
	X	Y			
1	2	3	4	5	6
Часть №					
-	-	-	-	-	-

Раздел 4
План границ объекта



Масштаб 1:5000

Используемые условные знаки и обозначения:

-  границы территориальной зоны
-  характерная точка границ территориальной зоны

Руководитель БУВО «Нормативно-проектный центр»

Подпись: Ю.В. Шалыгина Дата « 27 » декабря 2019 г.

Место для оттиска печати (при наличии) листа, составившего описание местоположения границ объекта



ОПИСАНИЕ МЕСТОПОЛОЖЕНИЯ ГРАНИЦ

Зона ритуальных объектов - СН1

(наименование объекта, местоположение границ которого описано
(далее - объект)

Раздел 1

Сведения об объекте		
№ п/п	Характеристики объекта	Описание характеристик
1	2	3
1	Местоположение объекта	Воронежская область, Ольховатский муниципальный район, Марьевское сельское поселение, хутор Кравцовка
2	Площадь объекта \pm величина погрешности определения площади ($P \pm \text{Дельта } P$)	3599 \pm 210 м ²
3	Иные характеристики объекта	-

Раздел 2

Сведения о местоположении границ объекта					
1. Система координат: МСК - 36, зона 1					
2. Сведения о характерных точках границ объекта					
Обозначение характерных точек границ	Координаты, м		Метод определения координат характерной точки	Средняя квадратическая погрешность положения характерной точки (Mt), м	Описание обозначения точки на местности (при наличии)
	X	Y			
1	2	3	4	5	6
1	373006.38	1292378.36	Картометрический	1.00	-
2	373001.39	1292418.22	Картометрический	1.00	-
3	373003.73	1292419.79	Картометрический	1.00	-
4	373002.31	1292437.70	Картометрический	1.00	-
5	372997.85	1292437.75	Картометрический	1.00	-
6	372992.04	1292452.33	Картометрический	1.00	-
7	372947.52	1292445.95	Картометрический	1.00	-
8	372955.45	1292381.75	Картометрический	1.00	-
9	372985.61	1292376.32	Картометрический	1.00	-
1	373006.38	1292378.36	Картометрический	1.00	-
3. Сведения о характерных точках части (частей) границы объекта					
Обозначение характерных точек части границы	Координаты, м		Метод определения координат характерной точки	Средняя квадратическая погрешность положения характерной точки (Mt), м	Описание обозначения точки на местности (при наличии)
	X	Y			
1	2	3	4	5	6
Часть №					
-	-	-	-	-	-

Раздел 4

План границ объекта



Масштаб 1:1000

Используемые условные знаки и обозначения:




границы территориальной зоны



характерная точка границ территориальной зоны

Руководитель БУВО «Нормативно-проектный центр»

Подпись  Ю.В. Шалыгина Дата « 27 » декабря 2019 г.

Место для оттиска печати (при наличии) лица, составившего описание местоположения границ объекта



Приложение №9
к правилам землепользования и застройки
Марьевского сельского поселения
Ольховатского муниципального района
Воронежской области

**СВЕДЕНИЯ О ГРАНИЦАХ ТЕРРИТОРИАЛЬНЫХ ЗОН,
СОДЕРЖАЩИЕ ГРАФИЧЕСКОЕ ОПИСАНИЕ МЕСТОПОЛОЖЕНИЯ
ГРАНИЦ ТЕРРИТОРИАЛЬНЫХ ЗОН, ПЕРЕЧЕНЬ КООРДИНАТ
ХАРАКТЕРНЫХ ТОЧЕК ГРАНИЦ ТЕРРИТОРИАЛЬНЫХ ЗОН
ХУТОРА НОВОГЕОРГИЕВКА**

ОПИСАНИЕ МЕСТОПОЛОЖЕНИЯ ГРАНИЦ

Зона застройки индивидуальными жилыми домами - Ж1

 (наименование объекта, местоположение границ которого описано
 (далее - объект))

Раздел 1

Сведения об объекте		
№ п/п	Характеристики объекта	Описание характеристик
1	2	3
1	Местоположение объекта	Воронежская область, Ольховатский муниципальный район, Марьевское сельское поселение, хутор Новогеоргиевка
2	Площадь объекта \pm величина погрешности определения площади ($P \pm \Delta P$)	271838 \pm 1825 м ²
3	Иные характеристики объекта	-

Раздел 2

Сведения о местоположении границ объекта					
1. Система координат: МСК - 36, зона 1					
2. Сведения о характерных точках границ объекта					
Обозначение характерных точек границ	Координаты, м		Метод определения координат характерной точки	Средняя квадратическая погрешность положения характерной точки (Mt), м	Описание обозначения точки на местности (при наличии)
	X	Y			
1	2	3	4	5	6
1	371347.15	1297009.94	Картометрический	1.00	-
2	371338.36	1297028.30	Картометрический	1.00	-
3	371321.71	1297117.48	Картометрический	1.00	-
4	371280.01	1297224.12	Картометрический	1.00	-
5	371212.80	1297364.09	Картометрический	1.00	-
6	371192.96	1297386.79	Картометрический	1.00	-
7	371181.28	1297393.89	Картометрический	1.00	-
8	371152.53	1297402.51	Картометрический	1.00	-
9	371120.53	1297401.23	Картометрический	1.00	-
10	371049.56	1297358.77	Картометрический	1.00	-
11	370989.35	1297316.81	Картометрический	1.00	-
12	370993.58	1297267.46	Картометрический	1.00	-
13	371030.17	1297169.88	Картометрический	1.00	-
14	371007.12	1297159.94	Картометрический	1.00	-
15	370980.03	1297134.09	Картометрический	1.00	-
16	370851.03	1297058.35	Картометрический	1.00	-
17	370717.01	1297039.75	Картометрический	1.00	-
18	370547.39	1296700.97	Картометрический	1.00	-
19	370660.10	1296627.75	Картометрический	1.00	-
20	370695.03	1296661.41	Картометрический	1.00	-
21	370709.82	1296691.86	Картометрический	1.00	-
22	370747.91	1296691.98	Картометрический	1.00	-
23	370784.97	1296726.41	Картометрический	1.00	-
24	370821.27	1296810.29	Картометрический	1.00	-
25	370929.28	1296745.72	Картометрический	1.00	-
26	370997.21	1296757.46	Картометрический	1.00	-
27	371047.32	1296790.83	Картометрический	1.00	-
28	371084.49	1296839.70	Картометрический	1.00	-
29	371093.83	1296849.59	Картометрический	1.00	-
30	371108.68	1296863.51	Картометрический	1.00	-
31	371109.98	1296870.56	Картометрический	1.00	-
32	371105.71	1296886.15	Картометрический	1.00	-
33	371086.83	1296943.63	Картометрический	1.00	-
34	371102.55	1296947.03	Картометрический	1.00	-
35	371119.07	1296891.16	Картометрический	1.00	-

1	2	3	4	5	6
36	371123.53	1296882.99	Картометрический	1.00	-
37	371127.24	1296877.61	Картометрический	1.00	-
38	371133.74	1296877.05	Картометрический	1.00	-
39	371181.92	1296902.94	Картометрический	1.00	-
40	371256.09	1296943.02	Картометрический	1.00	-
41	371333.44	1296983.74	Картометрический	1.00	-
42	371339.78	1296991.96	Картометрический	1.00	-
43	371338.06	1297006.27	Картометрический	1.00	-
1	371347.15	1297009.94	Картометрический	1.00	-
3. Сведения о характерных точках части (частей) границы объекта					
Обозначение характерных точек части границы	Координаты, м		Метод определения координат характерной точки	Средняя квадратическая погрешность положения характерной точки (Mt), м	Описание обозначения точки на местности (при наличии)
	X	Y			
1	2	3	4	5	6
Часть №					
-	-	-	-	-	-

Раздел 4

План границ объекта



Масштаб 1:5000

Используемые условные знаки и обозначения :



границы территориальной зоны



характерная точка границ территориальной зоны

Руководитель БУВО «Нормативно-проектный центр»

Подпись *Ю.В. Шалыгина* Ю.В. Шалыгина Дата « 27 » декабря 2019 г.

Место для оттиска печати (при наличии) лица, составившего описание местоположения границ объекта



ОПИСАНИЕ МЕСТОПОЛОЖЕНИЯ ГРАНИЦ

Зона улиц, дорог, инженерной и транспортной инфраструктуры - ИТ1

 (наименование объекта, местоположение границ которого описано
 (далее - объект))

Раздел 1

Сведения об объекте		
№ п/п	Характеристики объекта	Описание характеристик
1	2	3
1	Местоположение объекта	Воронежская область, Ольховатский муниципальный район, Марьевское сельское поселение, хутор Новогеоргиевка
2	Площадь объекта \pm величина погрешности определения площади ($P \pm \Delta P$)	7610 \pm 305 м ²
3	Иные характеристики объекта	-


Раздел 2

Сведения о местоположении границ объекта					
1. Система координат: МСК - 36, зона 1					
2. Сведения о характерных точках границ объекта					
Обозначение характерных точек границ	Координаты, м		Метод определения координат характерной точки	Средняя квадратическая погрешность положения характерной точки (Mt), м	Описание обозначения точки на местности (при наличии)
	X	Y			
1	2	3	4	5	6
1	371378.50	1296933.24	Картометрический	1.00	-
2	371365.73	1296963.80	Картометрический	1.00	-
3	371360.60	1296974.76	Картометрический	1.00	-
4	371358.77	1296979.31	Картометрический	1.00	-
5	371359.89	1296986.26	Картометрический	1.00	-
6	371363.84	1296992.90	Картометрический	1.00	-
7	371359.60	1297003.49	Картометрический	1.00	-
8	371352.45	1297002.91	Картометрический	1.00	-
9	371347.15	1297009.94	Картометрический	1.00	-
10	371338.06	1297006.27	Картометрический	1.00	-
11	371339.78	1296991.96	Картометрический	1.00	-
12	371333.44	1296983.74	Картометрический	1.00	-
13	371256.09	1296943.02	Картометрический	1.00	-
14	371181.92	1296902.94	Картометрический	1.00	-
15	371133.74	1296877.05	Картометрический	1.00	-
16	371127.24	1296877.61	Картометрический	1.00	-
17	371123.53	1296882.99	Картометрический	1.00	-
18	371119.07	1296891.16	Картометрический	1.00	-
19	371102.55	1296947.03	Картометрический	1.00	-
20	371086.83	1296943.63	Картометрический	1.00	-
21	371105.71	1296886.15	Картометрический	1.00	-
22	371109.98	1296870.56	Картометрический	1.00	-
23	371108.68	1296863.51	Картометрический	1.00	-
24	371093.83	1296849.59	Картометрический	1.00	-
25	371084.49	1296839.70	Картометрический	1.00	-
26	371089.55	1296829.45	Картометрический	1.00	-
27	371101.62	1296837.52	Картометрический	1.00	-
28	371131.34	1296856.25	Картометрический	1.00	-
29	371179.11	1296883.06	Картометрический	1.00	-
30	371333.25	1296965.53	Картометрический	1.00	-
31	371345.72	1296963.75	Картометрический	1.00	-
32	371349.27	1296956.52	Картометрический	1.00	-
33	371361.56	1296927.11	Картометрический	1.00	-
1	371378.50	1296933.24	Картометрический	1.00	-

3. Сведения о характерных точках части (частей) границы объекта					
Обозначение характерных точек части границы	Координаты, м		Метод определения координат характерной точки	Средняя квадратическая погрешность положения характерной точки (Mt), м	Описание обозначения точки на местности (при наличии)
	X	Y			
1	2	3	4	5	6
Часть №					
-	-	-	-	-	-



Раздел 4

План границ объекта




Масштаб 1:2000

Используемые условные знаки и обозначения:

- | | |
|---|---|
|  | границы территориальной зоны |
|  | характерная точка границ территориальной зоны |

Руководитель БУВО «Нормативно-проектный центр»

Подпись  Ю.В. Шалыгина Дата « 27 » декабря 2019 г.

Место для оттиска печати (при наличии) лица, составившего описание местоположения границ объекта



ОПИСАНИЕ МЕСТОПОЛОЖЕНИЯ ГРАНИЦ

Зона сельскохозяйственного использования в границах населенных пунктов - СХ1

(наименование объекта, местоположение границ которого описано
(далее - объект)

Раздел 1

Сведения об объекте		
№ п/п	Характеристики объекта	Описание характеристик
1	2	3
1	Местоположение объекта	Воронежская область, Ольховатский муниципальный район, Марьевское сельское поселение, хутор Новогеоргиевка
2	Площадь объекта \pm величина погрешности определения площади ($P \pm \Delta P$)	86611 \pm 1030 м ²
3	Иные характеристики объекта	-

Раздел 2

Сведения о местоположении границ объекта					
1. Система координат: МСК - 36, зона 1					
2. Сведения о характерных точках границ объекта					
Обозначение характерных точек границ	Координаты, м		Метод определения координат характерной точки	Средняя квадратическая погрешность положения характерной точки (Mt), м	Описание обозначения точки на местности (при наличии)
	X	Y			
1	2	3	4	5	6
1	371361.56	1296927.11	Картометрический	1.00	-
2	371349.27	1296956.52	Картометрический	1.00	-
3	371345.72	1296963.75	Картометрический	1.00	-
4	371333.25	1296965.53	Картометрический	1.00	-
5	371179.11	1296883.06	Картометрический	1.00	-
6	371131.34	1296856.25	Картометрический	1.00	-
7	371101.62	1296837.52	Картометрический	1.00	-
8	371089.55	1296829.45	Картометрический	1.00	-
9	371177.16	1296651.20	Картометрический	1.00	-
10	371191.82	1296660.96	Картометрический	1.00	-
11	371159.83	1296723.50	Картометрический	1.00	-
12	371207.19	1296748.62	Картометрический	1.00	-
13	371168.05	1296840.05	Картометрический	1.00	-
14	371324.05	1296938.17	Картометрический	1.00	-
15	371341.75	1296931.71	Картометрический	1.00	-
16	371354.83	1296923.30	Картометрический	1.00	-
1	371361.56	1296927.11	Картометрический	1.00	-
17	371007.12	1297159.94	Картометрический	1.00	-
18	370874.10	1297248.66	Картометрический	1.00	-
19	370794.93	1297308.02	Картометрический	1.00	-
20	370762.29	1297316.26	Картометрический	1.00	-
21	370731.00	1297305.34	Картометрический	1.00	-
22	370723.36	1297298.89	Картометрический	1.00	-
23	370729.67	1297226.51	Картометрический	1.00	-
24	370726.94	1297158.26	Картометрический	1.00	-
25	370724.54	1297135.43	Картометрический	1.00	-
26	370703.95	1297063.39	Картометрический	1.00	-
27	370603.55	1296989.02	Картометрический	1.00	-
28	370586.17	1296890.23	Картометрический	1.00	-
29	370566.38	1296854.39	Картометрический	1.00	-
30	370533.69	1296835.93	Картометрический	1.00	-
31	370523.56	1296807.53	Картометрический	1.00	-
32	370539.25	1296744.35	Картометрический	1.00	-
33	370527.19	1296714.08	Картометрический	1.00	-



1	2	3	4	5	6
34	370547.39	1296700.97	Картометрический	1.00	-
35	370717.01	1297039.75	Картометрический	1.00	-
36	370851.03	1297058.35	Картометрический	1.00	-
37	370980.03	1297134.09	Картометрический	1.00	-
17	371007.12	1297159.94	Картометрический	1.00	-
3. Сведения о характерных точках части (частей) границы объекта					
Обозначение характерных точек части границы	Координаты, м		Метод определения координат характерной точки	Средняя квадратическая погрешность положения характерной точки (Mt), м	Описание обозначения точки на местности (при наличии)
	X	Y			
1	2	3	4	5	6
Часть №					
-	-	-	-	-	-

Раздел 4


План границ объекта



Используемые условные знаки и обозначения :

- | | |
|---|---|
|  | границы территориальной зоны |
|  | характерная точка границ территориальной зоны |

Руководитель БУВО «Нормативно-проектный центр»

Подпись  Ю.В. Шалыгина Дата « 27 » декабря 2019 г.

Место для оттиска печати (при наличии) лица, составившего описание местоположения границ объекта



ОПИСАНИЕ МЕСТОПОЛОЖЕНИЯ ГРАНИЦ

Зона ритуальных объектов - СН1

(наименование объекта, местоположение границ которого описано
(далее - объект)

Раздел 1

Сведения об объекте		
№ п/п	Характеристики объекта	Описание характеристик
1	2	3
1	Местоположение объекта	Воронежская область, Ольховатский муниципальный район, Марьевское сельское поселение, хутор Новогеоргиевка
2	Площадь объекта \pm величина погрешности определения площади ($P \pm \Delta P$)	3480 \pm 206 м ²
3	Иные характеристики объекта	-

Раздел 2

Сведения о местоположении границ объекта					
1. Система координат: МСК - 36, зона 1					
2. Сведения о характерных точках границ объекта					
Обозначение характерных точек границ	Координаты, м		Метод определения координат характерной точки	Средняя квадратическая погрешность положения характерной точки (Mt), м	Описание обозначения точки на местности (при наличии)
	X	Y			
1	2	3	4	5	6
1	371233.05	1296688.28	Картометрический	1.00	-
2	371207.19	1296748.62	Картометрический	1.00	-
3	371159.83	1296723.50	Картометрический	1.00	-
4	371191.82	1296660.96	Картометрический	1.00	-
1	371233.05	1296688.28	Картометрический	1.00	-
3. Сведения о характерных точках части (частей) границы объекта					
Обозначение характерных точек части границы	Координаты, м		Метод определения координат характерной точки	Средняя квадратическая погрешность положения характерной точки (Mt), м	Описание обозначения точки на местности (при наличии)
	X	Y			
1	2	3	4	5	6
Часть №					
-	-	-	-	-	-


Раздел 4


План границ объекта




Масштаб 1:1000

Используемые условные знаки и обозначения:

	границы территориальной зоны
---	------------------------------

	характерная точка границ территориальной зоны
---	---

Руководитель БУВО «Нормативно-проектный центр»

Подпись  Ю.В. Шалыгина Дата « 27 » декабря 2019 г.

Место для оттиска печати (при наличии) лица, составившего описание местоположения границ объекта



Приложение №10
к правилам землепользования и застройки
Марьевского сельского поселения
Ольховатского муниципального района
Воронежской области

**СВЕДЕНИЯ О ГРАНИЦАХ ТЕРРИТОРИАЛЬНЫХ ЗОН,
СОДЕРЖАЩИЕ ГРАФИЧЕСКОЕ ОПИСАНИЕ МЕСТОПОЛОЖЕНИЯ
ГРАНИЦ ТЕРРИТОРИАЛЬНЫХ ЗОН, ПЕРЕЧЕНЬ КООРДИНАТ
ХАРАКТЕРНЫХ ТОЧЕК ГРАНИЦ ТЕРРИТОРИАЛЬНЫХ ЗОН
ХУТОРА НОВОДМИТРИЕВКА**

ОПИСАНИЕ МЕСТОПОЛОЖЕНИЯ ГРАНИЦ

Зона застройки индивидуальными жилыми домами - Ж1

 (наименование объекта, местоположение границ которого описано
 (далее - объект))

Раздел 1

Сведения об объекте		
№ п/п	Характеристики объекта	Описание характеристик
1	2	3
1	Местоположение объекта	Воронежская область, Ольховатский муниципальный район, Марьевское сельское поселение, хутор Новодмитриевка
2	Площадь объекта \pm величина погрешности определения площади ($P \pm \Delta P$)	475032 \pm 2412 м ²
3	Иные характеристики объекта	-

Раздел 2

Сведения о местоположении границ объекта					
1. Система координат: МСК - 36, зона 1					
2. Сведения о характерных точках границ объекта					
Обозначение характерных точек границ	Координаты, м		Метод определения координат характерной точки	Средняя квадратическая погрешность положения характерной точки (Mt), м	Описание обозначения точки на местности (при наличии)
	X	Y			
1	2	3	4	5	6
1	368804.22	1291449.31	Картометрический	1.00	-
2	368849.29	1291529.93	Картометрический	1.00	-
3	368853.41	1291546.55	Картометрический	1.00	-
4	368852.15	1291610.05	Картометрический	1.00	-
5	368852.66	1291629.81	Картометрический	1.00	-
6	368857.15	1291649.88	Картометрический	1.00	-
7	368864.79	1291676.38	Картометрический	1.00	-
8	368868.23	1291701.54	Картометрический	1.00	-
9	368875.42	1291731.79	Картометрический	1.00	-
10	368887.50	1291750.12	Картометрический	1.00	-
11	368890.59	1291791.17	Картометрический	1.00	-
12	368898.31	1291800.62	Картометрический	1.00	-
13	368935.59	1291805.25	Картометрический	1.00	-
14	368946.85	1291814.30	Картометрический	1.00	-
15	368961.51	1291858.96	Картометрический	1.00	-
16	368969.37	1291890.96	Картометрический	1.00	-
17	368950.26	1292013.46	Картометрический	1.00	-
18	368945.80	1292039.78	Картометрический	1.00	-
19	368842.73	1292026.07	Картометрический	1.00	-
20	368825.99	1292102.98	Картометрический	1.00	-
21	368815.57	1292207.55	Картометрический	1.00	-
22	368816.40	1292232.92	Картометрический	1.00	-
23	368821.62	1292271.27	Картометрический	1.00	-
24	368790.44	1292333.44	Картометрический	1.00	-
25	368760.03	1292382.06	Картометрический	1.00	-
26	368735.24	1292413.63	Картометрический	1.00	-
27	368711.15	1292433.65	Картометрический	1.00	-
28	368674.76	1292454.91	Картометрический	1.00	-
29	368649.00	1292463.90	Картометрический	1.00	-
30	368613.36	1292468.54	Картометрический	1.00	-
31	368572.33	1292477.67	Картометрический	1.00	-
32	368510.49	1292457.91	Картометрический	1.00	-
33	368476.64	1292454.76	Картометрический	1.00	-
34	368438.13	1292420.02	Картометрический	1.00	-
35	368409.85	1292317.75	Картометрический	1.00	-
36	368291.32	1292353.59	Картометрический	1.00	-

1	2	3	4	5	6
37	368322.31	1292471.93	Картометрический	1.00	-
38	368298.19	1292501.82	Картометрический	1.00	-
39	368174.85	1292521.98	Картометрический	1.00	-
40	368113.85	1292509.20	Картометрический	1.00	-
41	368090.45	1292459.89	Картометрический	1.00	-
42	368072.58	1292395.30	Картометрический	1.00	-
43	368067.40	1292268.13	Картометрический	1.00	-
44	368156.43	1292251.70	Картометрический	1.00	-
45	368162.78	1292188.37	Картометрический	1.00	-
46	368176.97	1292186.32	Картометрический	1.00	-
47	368175.25	1292173.60	Картометрический	1.00	-
48	368192.13	1292169.80	Картометрический	1.00	-
49	368219.38	1292165.00	Картометрический	1.00	-
50	368217.58	1292145.39	Картометрический	1.00	-
51	368285.88	1292119.70	Картометрический	1.00	-
52	368262.11	1292050.12	Картометрический	1.00	-
53	368283.48	1292042.75	Картометрический	1.00	-
54	368290.55	1292062.68	Картометрический	1.00	-
55	368411.44	1292011.24	Картометрический	1.00	-
56	368378.34	1291901.00	Картометрический	1.00	-
57	368425.06	1291881.54	Картометрический	1.00	-
58	368494.84	1292003.43	Картометрический	1.00	-
59	368529.25	1291984.99	Картометрический	1.00	-
60	368549.35	1291947.12	Картометрический	1.00	-
61	368570.49	1291870.47	Картометрический	1.00	-
62	368536.47	1291859.67	Картометрический	1.00	-
63	368546.93	1291796.40	Картометрический	1.00	-
64	368596.29	1291655.57	Картометрический	1.00	-
65	368569.45	1291646.14	Картометрический	1.00	-
66	368587.07	1291580.48	Картометрический	1.00	-
67	368591.41	1291564.16	Картометрический	1.00	-
68	368600.56	1291527.42	Картометрический	1.00	-
69	368610.16	1291485.93	Картометрический	1.00	-
70	368610.55	1291485.44	Картометрический	1.00	-
71	368616.71	1291439.14	Картометрический	1.00	-
72	368659.33	1291435.59	Картометрический	1.00	-
73	368733.46	1291438.59	Картометрический	1.00	-
1	368804.22	1291449.31	Картометрический	1.00	-

3. Сведения о характерных точках части (частей) границы объекта

Обозначение характерных точек части границы	Координаты, м		Метод определения координат характерной точки	Средняя квадратическая погрешность положения характерной точки (Mt), м	Описание обозначения точки на местности (при наличии)
	X	Y			
1	2	3	4	5	6
Часть №					
-	-	-	-	-	-

Раздел 4
План границ объекта



Используемые условные знаки и обозначения:

— границы территориальной зоны

• 1 характеристика точки грани территориальной зоны

Руководитель БУВОО «Нормативно-проектный центр»

Подпись Ю.В. Шалыгина Дата « 27 » декабря 2019 г.

Место для оттиска печати (при наличии) лица, составившего описание местоположения границ объекта

Масштаб 1:5000



ОПИСАНИЕ МЕСТОПОЛОЖЕНИЯ ГРАНИЦ

Зона сельскохозяйственного использования в границах населенных пунктов - СХ1

(наименование объекта, местоположение границ которого описано
(далее - объект)

Раздел 1

Сведения об объекте		
№ п/п	Характеристики объекта	Описание характеристик
1	2	3
1	Местоположение объекта	Воронежская область, Ольховатский муниципальный район, Марьевское сельское поселение, хутор Новодмитриевка
2	Площадь объекта \pm величина погрешности определения площади ($P \pm \Delta P$)	41684 \pm 715 м ²
3	Иные характеристики объекта	-

Раздел 2


Сведения о местоположении границ объекта					
1. Система координат: МСК - 36, зона 1					
2. Сведения о характерных точках границ объекта					
Обозначение характерных точек границ	Координаты, м		Метод определения координат характерной точки	Средняя квадратическая погрешность положения характерной точки (Mt), м	Описание обозначения точки на местности (при наличии)
	X	Y			
1	2	3	4	5	6
1	368945.80	1292039.78	Картометрический	1.00	-
2	368925.69	1292158.79	Картометрический	1.00	-
3	368883.35	1292285.55	Картометрический	1.00	-
4	368859.76	1292359.15	Картометрический	1.00	-
5	368823.31	1292372.85	Картометрический	1.00	-
6	368795.90	1292381.24	Картометрический	1.00	-
7	368775.24	1292390.97	Картометрический	1.00	-
8	368750.08	1292405.95	Картометрический	1.00	-
9	368711.15	1292433.65	Картометрический	1.00	-
10	368735.24	1292413.63	Картометрический	1.00	-
11	368760.03	1292382.06	Картометрический	1.00	-
12	368790.44	1292333.44	Картометрический	1.00	-
13	368821.62	1292271.27	Картометрический	1.00	-
14	368816.40	1292232.92	Картометрический	1.00	-
15	368815.57	1292207.55	Картометрический	1.00	-
16	368898.31	1292230.23	Картометрический	1.00	-
17	368909.51	1292121.07	Картометрический	1.00	-
18	368825.99	1292102.98	Картометрический	1.00	-
19	368842.73	1292026.07	Картометрический	1.00	-
1	368945.80	1292039.78	Картометрический	1.00	-
20	368409.85	1292317.75	Картометрический	1.00	-
21	368438.13	1292420.02	Картометрический	1.00	-
22	368476.64	1292454.76	Картометрический	1.00	-
23	368399.68	1292468.09	Картометрический	1.00	-
24	368346.82	1292485.91	Картометрический	1.00	-
25	368298.19	1292501.82	Картометрический	1.00	-
26	368322.31	1292471.93	Картометрический	1.00	-
27	368291.32	1292353.59	Картометрический	1.00	-
20	368409.85	1292317.75	Картометрический	1.00	-

3. Сведения о характерных точках части (частей) границы объекта					
Обозначение характерных точек части границы	Координаты, м		Метод определения координат характерной точки	Средняя квадратическая погрешность положения характерной точки (Mt), м	Описание обозначения точки на местности (при наличии)
	X	Y			
1	2	3	4	5	6
Часть №					
-	-	-	-	-	-

Раздел 4
План границ объекта



Руководитель БУВО «Нормативно-проектный центр»

Подпись  Ю.В. Шалыгина Дата « 27 » декабря 2019 г.

Место для оттиска печати (при наличии) лица, составившего описание местоположения границ объекта



ОПИСАНИЕ МЕСТОПОЛОЖЕНИЯ ГРАНИЦ

Зона ритуальных объектов - СН1

(наименование объекта, местоположение границ которого описано
(далее - объект)

Раздел 1

Сведения об объекте		
№ п/п	Характеристики объекта	Описание характеристик
1	2	3
1	Местоположение объекта	Воронежская область, Ольховатский муниципальный район, Марьевское сельское поселение, хутор Новодмитриевка
2	Площадь объекта \pm величина погрешности определения площади ($P \pm \Delta P$)	9104 \pm 334 м ²
3	Иные характеристики объекта	-

Раздел 2

Сведения о местоположении границ объекта					
1. Система координат: МСК - 36, зона 1					
2. Сведения о характерных точках границ объекта					
Обозначение характерных точек границ	Координаты, м		Метод определения координат характерной точки	Средняя квадратическая погрешность положения характерной точки (Mt), м	Описание обозначения точки на местности (при наличии)
	X	Y			
1	2	3	4	5	6
1	368909.51	1292121.07	Картометрический	1.00	-
2	368898.31	1292230.23	Картометрический	1.00	-
3	368815.57	1292207.55	Картометрический	1.00	-
4	368825.99	1292102.98	Картометрический	1.00	-
1	368909.51	1292121.07	Картометрический	1.00	-
3. Сведения о характерных точках части (частей) границы объекта					
Обозначение характерных точек части границы	Координаты, м		Метод определения координат характерной точки	Средняя квадратическая погрешность положения характерной точки (Mt), м	Описание обозначения точки на местности (при наличии)
	X	Y			
1	2	3	4	5	6
Часть №					
-	-	-	-	-	-

Раздел 4

План границ объекта



Масштаб 1:1000

Используемые условные знаки и обозначения:



границы территориальной зоны



характерная точка границ территориальной зоны

Руководитель БУВО «Нормативно-проектный центр»

Подпись *Ю.В. Шалыгина* Ю.В. Шалыгина Дата « 27 » декабря 2019 г.

Место для оттиска печати (при наличии) лица, составившего описание местоположения границ объекта



Приложение №11
к правилам землепользования и застройки
Марьевского сельского поселения
Ольховатского муниципального района
Воронежской области

**СВЕДЕНИЯ О ГРАНИЦАХ ТЕРРИТОРИАЛЬНЫХ ЗОН,
СОДЕРЖАЩИЕ ГРАФИЧЕСКОЕ ОПИСАНИЕ МЕСТОПОЛОЖЕНИЯ
ГРАНИЦ ТЕРРИТОРИАЛЬНЫХ ЗОН, ПЕРЕЧЕНЬ КООРДИНАТ
ХАРАКТЕРНЫХ ТОЧЕК ГРАНИЦ ТЕРРИТОРИАЛЬНЫХ ЗОН
СЛОБОДЫ МАРЧЕНКОВКА**

ОПИСАНИЕ МЕСТОПОЛОЖЕНИЯ ГРАНИЦ

Зона застройки индивидуальными жилыми домами - Ж1

 (наименование объекта, местоположение границ которого описано
 (далее - объект))

Раздел 1

Сведения об объекте		
№ п/п	Характеристики объекта	Описание характеристик
1	2	3
1	Местоположение объекта	Воронежская область, Ольховатский муниципальный район, Марьевское сельское поселение, слобода Марченковка
2	Площадь объекта \pm величина погрешности определения площади ($P \pm \Delta P$)	2089662 \pm 5059 м ²
3	Иные характеристики объекта	-

Раздел 2

Сведения о местоположении границ объекта					
1. Система координат: МСК - 36, зона 1					
2. Сведения о характерных точках границ объекта					
Обозначение характерных точек границ	Координаты, м		Метод определения координат характерной точки	Средняя квадратическая погрешность положения характерной точки (Mt), м	Описание обозначения точки на местности (при наличии)
	X	Y			
1	2	3	4	5	6
1	359410.21	1301015.41	Картометрический	1.00	-
2	359414.92	1301047.75	Картометрический	1.00	-
3	359378.06	1301075.46	Картометрический	1.00	-
4	359368.74	1301080.17	Картометрический	1.00	-
5	359334.00	1301097.75	Картометрический	1.00	-
6	359223.73	1301137.50	Картометрический	1.00	-
7	359196.84	1301150.34	Картометрический	1.00	-
8	359110.19	1301201.55	Картометрический	1.00	-
9	359026.57	1301245.68	Картометрический	1.00	-
10	358993.37	1301265.03	Картометрический	1.00	-
11	358980.85	1301272.66	Картометрический	1.00	-
12	358954.30	1301269.82	Картометрический	1.00	-
13	358910.92	1301258.01	Картометрический	1.00	-
14	358843.13	1301226.44	Картометрический	1.00	-
15	358815.24	1301197.77	Картометрический	1.00	-
16	358826.55	1301059.53	Картометрический	1.00	-
17	358838.47	1301023.77	Картометрический	1.00	-
18	358863.69	1301026.24	Картометрический	1.00	-
19	358886.27	1301016.80	Картометрический	1.00	-
20	358964.82	1301035.94	Картометрический	1.00	-
21	358975.99	1301002.53	Картометрический	1.00	-
22	359040.02	1301020.36	Картометрический	1.00	-
23	359096.22	1301028.98	Картометрический	1.00	-
24	359180.56	1301047.63	Картометрический	1.00	-
25	359228.57	1301040.99	Картометрический	1.00	-
26	359318.92	1300977.84	Картометрический	1.00	-
27	359327.46	1301004.77	Картометрический	1.00	-
28	359335.71	1301009.77	Картометрический	1.00	-
1	359410.21	1301015.41	Картометрический	1.00	-
29	358767.79	1301026.32	Картометрический	1.00	-
30	358749.12	1301102.13	Картометрический	1.00	-
31	358716.80	1301206.90	Картометрический	1.00	-
32	358656.40	1301330.82	Картометрический	1.00	-
33	358640.30	1301417.02	Картометрический	1.00	-
34	358666.48	1301484.09	Картометрический	1.00	-

1	2	3	4	5	6
35	358645.27	1301509.30	Картометрический	1.00	-
36	358622.80	1301545.18	Картометрический	1.00	-
37	358539.43	1301446.85	Картометрический	1.00	-
38	358509.02	1301395.52	Картометрический	1.00	-
39	358475.32	1301336.84	Картометрический	1.00	-
40	358455.76	1301301.39	Картометрический	1.00	-
41	358458.08	1301230.70	Картометрический	1.00	-
42	358484.81	1301161.75	Картометрический	1.00	-
43	358520.64	1301095.31	Картометрический	1.00	-
44	358569.84	1301037.98	Картометрический	1.00	-
45	358592.69	1301044.57	Картометрический	1.00	-
46	358639.19	1300979.23	Картометрический	1.00	-
29	358767.79	1301026.32	Картометрический	1.00	-
47	358589.71	1301619.60	Картометрический	1.00	-
48	358574.82	1301662.24	Картометрический	1.00	-
49	358539.93	1301759.80	Картометрический	1.00	-
50	358539.09	1301760.06	Картометрический	1.00	-
51	358528.98	1301785.76	Картометрический	1.00	-
52	358525.65	1301792.20	Картометрический	1.00	-
53	358525.41	1301793.58	Картометрический	1.00	-
54	358494.65	1301849.16	Картометрический	1.00	-
55	358455.53	1301899.30	Картометрический	1.00	-
56	358381.30	1301969.46	Картометрический	1.00	-
57	358378.29	1301972.47	Картометрический	1.00	-
58	358346.29	1302004.41	Картометрический	1.00	-
59	358342.70	1302007.99	Картометрический	1.00	-
60	358330.90	1302021.61	Картометрический	1.00	-
61	358293.81	1302064.39	Картометрический	1.00	-
62	358254.69	1302126.70	Картометрический	1.00	-
63	358253.26	1302129.10	Картометрический	1.00	-
64	358248.96	1302135.72	Картометрический	1.00	-
65	358248.14	1302135.57	Картометрический	1.00	-
66	358247.15	1302137.32	Картометрический	1.00	-
67	358105.11	1302094.24	Картометрический	1.00	-
68	358032.56	1302067.89	Картометрический	1.00	-
69	357844.09	1301986.87	Картометрический	1.00	-
70	357838.26	1301975.43	Картометрический	1.00	-
71	357807.08	1301916.94	Картометрический	1.00	-
72	357810.38	1301718.05	Картометрический	1.00	-
73	357866.28	1301607.39	Картометрический	1.00	-
74	357918.50	1301561.81	Картометрический	1.00	-
75	357934.30	1301551.47	Картометрический	1.00	-
76	357967.94	1301549.87	Картометрический	1.00	-
77	358096.69	1301557.28	Картометрический	1.00	-
78	358142.74	1301552.87	Картометрический	1.00	-
79	358190.79	1301431.94	Картометрический	1.00	-
80	358277.76	1301584.94	Картометрический	1.00	-

1	2	3	4	5	6
81	358316.50	1301599.66	Картометрический	1.00	-
82	358366.08	1301566.35	Картометрический	1.00	-
83	358501.66	1301615.93	Картометрический	1.00	-
84	358550.08	1301595.02	Картометрический	1.00	-
47	358589.71	1301619.60	Картометрический	1.00	-
85	359443.62	1301053.70	Картометрический	1.00	-
86	359433.84	1301091.21	Картометрический	1.00	-
87	359430.13	1301109.92	Картометрический	1.00	-
88	359472.06	1301125.65	Картометрический	1.00	-
89	359478.72	1301182.77	Картометрический	1.00	-
90	359465.21	1301263.50	Картометрический	1.00	-
91	359443.09	1301356.49	Картометрический	1.00	-
92	359494.18	1301502.75	Картометрический	1.00	-
93	359520.72	1301851.90	Картометрический	1.00	-
94	359484.68	1301843.17	Картометрический	1.00	-
95	359439.81	1301825.55	Картометрический	1.00	-
96	359412.46	1301829.09	Картометрический	1.00	-
97	359379.68	1301832.57	Картометрический	1.00	-
98	359349.75	1301843.64	Картометрический	1.00	-
99	359322.65	1301859.74	Картометрический	1.00	-
100	359298.92	1301880.77	Картометрический	1.00	-
101	359261.16	1301909.02	Картометрический	1.00	-
102	359230.07	1301938.34	Картометрический	1.00	-
103	359203.08	1301976.72	Картометрический	1.00	-
104	359164.76	1302008.92	Картометрический	1.00	-
105	359135.18	1302017.52	Картометрический	1.00	-
106	359118.66	1302015.61	Картометрический	1.00	-
107	359099.20	1302009.51	Картометрический	1.00	-
108	359081.74	1301993.13	Картометрический	1.00	-
109	359062.94	1301962.32	Картометрический	1.00	-
110	359047.88	1301970.53	Картометрический	1.00	-
111	359032.45	1301984.89	Картометрический	1.00	-
112	359003.02	1301980.64	Картометрический	1.00	-
113	358971.53	1301985.74	Картометрический	1.00	-
114	358951.91	1301998.06	Картометрический	1.00	-
115	358922.79	1302003.74	Картометрический	1.00	-
116	358915.34	1301990.57	Картометрический	1.00	-
117	358890.93	1302001.58	Картометрический	1.00	-
118	358867.18	1302021.25	Картометрический	1.00	-
119	358844.17	1302054.65	Картометрический	1.00	-
120	358833.77	1302071.36	Картометрический	1.00	-
121	358809.87	1302077.20	Картометрический	1.00	-
122	358801.20	1302099.61	Картометрический	1.00	-
123	358790.85	1302130.97	Картометрический	1.00	-
124	358763.03	1302155.84	Картометрический	1.00	-
125	358743.16	1302190.52	Картометрический	1.00	-
126	358750.25	1302250.08	Картометрический	1.00	-

1	2	3	4	5	6
127	358751.60	1302290.40	Картометрический	1.00	-
128	358757.18	1302335.10	Картометрический	1.00	-
129	358760.70	1302380.88	Картометрический	1.00	-
130	358770.95	1302409.13	Картометрический	1.00	-
131	358772.56	1302455.82	Картометрический	1.00	-
132	358772.49	1302477.87	Картометрический	1.00	-
133	358783.62	1302495.65	Картометрический	1.00	-
134	358806.85	1302506.41	Картометрический	1.00	-
135	358863.21	1302514.42	Картометрический	1.00	-
136	358907.65	1302511.21	Картометрический	1.00	-
137	358934.03	1302499.63	Картометрический	1.00	-
138	358943.40	1302486.38	Картометрический	1.00	-
139	358950.54	1302457.82	Картометрический	1.00	-
140	358959.01	1302424.74	Картометрический	1.00	-
141	358974.38	1302412.71	Картометрический	1.00	-
142	359003.68	1302423.94	Картометрический	1.00	-
143	359022.93	1302441.92	Картометрический	1.00	-
144	359034.42	1302468.97	Картометрический	1.00	-
145	359056.47	1302494.58	Картометрический	1.00	-
146	359093.92	1302522.80	Картометрический	1.00	-
147	359124.39	1302541.26	Картометрический	1.00	-
148	359151.65	1302563.65	Картометрический	1.00	-
149	359183.86	1302574.50	Картометрический	1.00	-
150	359226.90	1302573.91	Картометрический	1.00	-
151	359259.81	1302572.18	Картометрический	1.00	-
152	359291.73	1302576.30	Картометрический	1.00	-
153	359309.72	1302593.20	Картометрический	1.00	-
154	359335.58	1302608.61	Картометрический	1.00	-
155	359356.46	1302616.00	Картометрический	1.00	-
156	359379.55	1302632.48	Картометрический	1.00	-
157	359394.47	1302653.55	Картометрический	1.00	-
158	359399.02	1302676.49	Картометрический	1.00	-
159	359398.69	1302720.40	Картометрический	1.00	-
160	359411.22	1302755.57	Картометрический	1.00	-
161	359356.75	1302881.75	Картометрический	1.00	-
162	359192.83	1302806.62	Картометрический	1.00	-
163	359176.74	1302845.80	Картометрический	1.00	-
164	359151.91	1302924.40	Картометрический	1.00	-
165	359149.55	1302932.74	Картометрический	1.00	-
166	359023.84	1302900.00	Картометрический	1.00	-
167	358955.50	1303227.83	Картометрический	1.00	-
168	358942.60	1303262.24	Картометрический	1.00	-
169	358924.92	1303266.54	Картометрический	1.00	-
170	358767.48	1303258.34	Картометрический	1.00	-
171	358689.96	1303298.89	Картометрический	1.00	-
172	358591.36	1303290.84	Картометрический	1.00	-
173	358560.13	1303123.21	Картометрический	1.00	-
174	358496.67	1303032.06	Картометрический	1.00	-
175	358445.44	1303020.33	Картометрический	1.00	-
176	358429.70	1302972.29	Картометрический	1.00	-

1	2	3	4	5	6
177	358476.71	1302942.76	Картометрический	1.00	-
178	358491.40	1302887.66	Картометрический	1.00	-
179	358497.64	1302847.02	Картометрический	1.00	-
180	358476.38	1302833.38	Картометрический	1.00	-
181	358470.60	1302782.84	Картометрический	1.00	-
182	358435.25	1302762.65	Картометрический	1.00	-
183	358397.56	1302731.66	Картометрический	1.00	-
184	358370.79	1302724.27	Картометрический	1.00	-
185	358345.75	1302737.52	Картометрический	1.00	-
186	358303.64	1302722.64	Картометрический	1.00	-
187	358295.07	1302704.37	Картометрический	1.00	-
188	358266.65	1302684.76	Картометрический	1.00	-
189	358246.77	1302679.60	Картометрический	1.00	-
190	358229.29	1302686.66	Картометрический	1.00	-
191	358182.72	1302683.30	Картометрический	1.00	-
192	358134.09	1302702.14	Картометрический	1.00	-
193	358097.69	1302724.68	Картометрический	1.00	-
194	358050.89	1302755.11	Картометрический	1.00	-
195	358028.59	1302751.25	Картометрический	1.00	-
196	358038.44	1302709.65	Картометрический	1.00	-
197	358139.58	1302396.33	Картометрический	1.00	-
198	358151.08	1302367.89	Картометрический	1.00	-
199	358180.19	1302309.26	Картометрический	1.00	-
200	358179.76	1302309.05	Картометрический	1.00	-
201	358194.58	1302279.90	Картометрический	1.00	-
202	358194.74	1302279.95	Картометрический	1.00	-
203	358197.92	1302273.54	Картометрический	1.00	-
204	358423.32	1302380.50	Картометрический	1.00	-
205	358361.05	1302571.96	Картометрический	1.00	-
206	358481.91	1302621.54	Картометрический	1.00	-
207	358584.95	1302453.42	Картометрический	1.00	-
208	358464.47	1302380.21	Картометрический	1.00	-
209	358278.73	1302186.53	Картометрический	1.00	-
210	358256.36	1302171.29	Картометрический	1.00	-
211	358265.27	1302156.36	Картометрический	1.00	-
212	358265.45	1302154.24	Картометрический	1.00	-
213	358267.92	1302149.86	Картометрический	1.00	-
214	358315.34	1302073.77	Картометрический	1.00	-
215	358358.99	1302025.51	Картометрический	1.00	-
216	358362.93	1302021.59	Картометрический	1.00	-
217	358394.72	1301989.96	Картометрический	1.00	-
218	358399.10	1301985.61	Картометрический	1.00	-
219	358470.72	1301916.58	Картометрический	1.00	-
220	358514.79	1301860.59	Картометрический	1.00	-
221	358544.73	1301806.46	Картометрический	1.00	-
222	358547.19	1301801.62	Картометрический	1.00	-
223	358548.97	1301799.78	Картометрический	1.00	-
224	358551.90	1301798.05	Картометрический	1.00	-

1	2	3	4	5	6
225	358554.44	1301797.20	Картометрический	1.00	-
226	358562.37	1301775.98	Картометрический	1.00	-
227	358561.91	1301772.81	Картометрический	1.00	-
228	358561.80	1301768.61	Картометрический	1.00	-
229	358563.47	1301763.68	Картометрический	1.00	-
230	358596.66	1301669.66	Картометрический	1.00	-
231	358629.19	1301583.30	Картометрический	1.00	-
232	358641.28	1301559.64	Картометрический	1.00	-
233	358668.89	1301516.91	Картометрический	1.00	-
234	358684.56	1301498.77	Картометрический	1.00	-
235	358719.91	1301461.74	Картометрический	1.00	-
236	358786.50	1301415.86	Картометрический	1.00	-
237	358879.97	1301360.32	Картометрический	1.00	-
238	358972.66	1301304.96	Картометрический	1.00	-
239	359041.70	1301263.73	Картометрический	1.00	-
240	359122.35	1301221.14	Картометрический	1.00	-
241	359122.99	1301222.04	Картометрический	1.00	-
242	359142.08	1301265.84	Картометрический	1.00	-
243	359197.50	1301285.21	Картометрический	1.00	-
244	359186.65	1301235.89	Картометрический	1.00	-
245	359185.27	1301230.01	Картометрический	1.00	-
246	359178.53	1301196.55	Картометрический	1.00	-
247	359178.33	1301194.82	Картометрический	1.00	-
248	359194.93	1301185.84	Картометрический	1.00	-
249	359194.30	1301181.93	Картометрический	1.00	-
250	359194.41	1301178.77	Картометрический	1.00	-
251	359195.21	1301174.92	Картометрический	1.00	-
252	359236.11	1301155.81	Картометрический	1.00	-
253	359340.84	1301119.66	Картометрический	1.00	-
254	359391.21	1301094.52	Картометрический	1.00	-
255	359427.56	1301067.14	Картометрический	1.00	-
85	359443.62	1301053.70	Картометрический	1.00	-
256	358162.63	1302495.23	Картометрический	1.00	-
257	358157.92	1302587.60	Картометрический	1.00	-
258	358111.29	1302585.11	Картометрический	1.00	-
259	358125.38	1302487.21	Картометрический	1.00	-
256	358162.63	1302495.23	Картометрический	1.00	-
260	358387.86	1302983.42	Картометрический	1.00	-
261	358380.46	1303006.44	Картометрический	1.00	-
262	358397.60	1303042.22	Картометрический	1.00	-
263	358399.76	1303106.46	Картометрический	1.00	-
264	358412.21	1303165.64	Картометрический	1.00	-
265	358380.76	1303354.94	Картометрический	1.00	-
266	358143.77	1303303.10	Картометрический	1.00	-
267	358171.24	1303136.68	Картометрический	1.00	-
268	358037.89	1303108.74	Картометрический	1.00	-

1	2	3	4	5	6
269	358034.07	1303099.65	Картометрический	1.00	-
270	357994.99	1303095.56	Картометрический	1.00	-
271	357995.84	1303086.10	Картометрический	1.00	-
272	358013.45	1302889.02	Картометрический	1.00	-
273	358021.57	1302893.70	Картометрический	1.00	-
274	358060.20	1302920.92	Картометрический	1.00	-
275	358098.19	1302928.93	Картометрический	1.00	-
276	358164.68	1302941.27	Картометрический	1.00	-
277	358156.69	1302981.13	Картометрический	1.00	-
278	358198.04	1302996.78	Картометрический	1.00	-
279	358228.55	1302996.48	Картометрический	1.00	-
280	358240.82	1302925.98	Картометрический	1.00	-
281	358269.57	1302901.98	Картометрический	1.00	-
282	358310.16	1302918.41	Картометрический	1.00	-
283	358354.45	1302922.56	Картометрический	1.00	-
260	358387.86	1302983.42	Картометрический	1.00	-
3. Сведения о характерных точках части (частей) границы объекта					
Обозначение характерных точек части границы	Координаты, м		Метод определения координат характерной точки	Средняя квадратическая погрешность положения характерной точки (Mt), м	Описание обозначения точки на местности (при наличии)
	X	Y			
1	2	3	4	5	6
Часть №					
-	-	-	-	-	-

Рисунок 4
План границ и обременения



Руководитель БУРНО «Нормативно-проектный центр»

Подпись: Ю.В. Шахматов Дата « 27 » октября 2019 г.

Место подписания проекта (подпись) дата, печать: Ю.В. Шахматов, проект: обременения



ОПИСАНИЕ МЕСТОПОЛОЖЕНИЯ ГРАНИЦ

Общественно-деловая зона - ОД

(наименование объекта, местоположение границ которого описано
(далее - объект)

Раздел 1

Сведения об объекте		
№ п/п	Характеристики объекта	Описание характеристик
1	2	3
1	Местоположение объекта	Воронежская область, Ольховатский муниципальный район, Марьевское сельское поселение, слобода Марченковка
2	Площадь объекта \pm величина погрешности определения площади ($P \pm \Delta P$)	51759 \pm 796 м ²
3	Иные характеристики объекта	-

Раздел 2

Сведения о местоположении границ объекта					
1. Система координат: МСК - 36, зона 1					
2. Сведения о характерных точках границ объекта					
Обозначение характерных точек границ	Координаты, м		Метод определения координат характерной точки	Средняя квадратическая погрешность положения характерной точки (Mt), м	Описание обозначения точки на местности (при наличии)
	X	Y			
1	2	3	4	5	6
1	358584.95	1302453.42	Картометрический	1.00	-
2	358481.91	1302621.54	Картометрический	1.00	-
3	358361.05	1302571.96	Картометрический	1.00	-
4	358423.32	1302380.50	Картометрический	1.00	-
5	358197.92	1302273.54	Картометрический	1.00	-
6	358254.67	1302172.55	Картометрический	1.00	-
7	358255.39	1302171.62	Картометрический	1.00	-
8	358256.36	1302171.29	Картометрический	1.00	-
9	358278.73	1302186.53	Картометрический	1.00	-
10	358464.47	1302380.21	Картометрический	1.00	-
1	358584.95	1302453.42	Картометрический	1.00	-
3. Сведения о характерных точках части (частей) границы объекта					
Обозначение характерных точек части границы	Координаты, м		Метод определения координат характерной точки	Средняя квадратическая погрешность положения характерной точки (Mt), м	Описание обозначения точки на местности (при наличии)
	X	Y			
1	2	3	4	5	6
Часть №					
-	-	-	-	-	-

Раздел 4

План границ объекта



Масштаб 1:2000

Руководитель БУВО «Нормативно-проектный центр»

Подпись Ю. В. Шалыгина Дата « 27 » _____ декабря 2019 г.

Место для отгуса печати (при наличии) листа, составившего описание местоположения границ объекта

Используемые условные знаки и обозначения:

 границы территориальной зоны

 характерная точка границ территориальной зоны


ОПИСАНИЕ МЕСТОПОЛОЖЕНИЯ ГРАНИЦ

Производственно-коммунальная зона - П1

(наименование объекта, местоположение границ которого описано
(далее - объект)

Раздел 1

Сведения об объекте		
№ п/п	Характеристики объекта	Описание характеристик
1	2	3
1	Местоположение объекта	Воронежская область, Ольховатский муниципальный район, Марьевское сельское поселение, слобода Марченковка
2	Площадь объекта ± величина погрешности определения площади ($P \pm \Delta P$)	3966+/-220 м ²
3	Иные характеристики объекта	-

Раздел 2

Сведения о местоположении границ объекта					
1. Система координат: МСК - 36, зона 1					
2. Сведения о характерных точках границ объекта					
Обозначение характерных точек границ	Координаты, м		Метод определения координат характерной точки	Средняя квадратическая погрешность положения характерной точки (Mt), м	Описание обозначения точки на местности (при наличии)
	X	Y			
1	2	3	4	5	6
1	359197.50	1301285.21	Картометрический	1.00	-
2	359142.08	1301265.84	Картометрический	1.00	-
3	359122.99	1301222.04	Картометрический	1.00	-
4	359122.35	1301221.14	Картометрический	1.00	-
5	359166.43	1301195.23	Картометрический	1.00	-
6	359171.04	1301192.51	Картометрический	1.00	-
7	359174.06	1301192.38	Картометрический	1.00	-
8	359175.95	1301193.03	Картометрический	1.00	-
9	359178.33	1301194.82	Картометрический	1.00	-
10	359178.53	1301196.55	Картометрический	1.00	-
11	359185.27	1301230.01	Картометрический	1.00	-
12	359186.65	1301235.89	Картометрический	1.00	-
1	359197.50	1301285.21	Картометрический	1.00	-
3. Сведения о характерных точках части (частей) границы объекта					
Обозначение характерных точек части границы	Координаты, м		Метод определения координат характерной точки	Средняя квадратическая погрешность положения характерной точки (Mt), м	Описание обозначения точки на местности (при наличии)
	X	Y			
1	2	3	4	5	6
Часть №					
-	-	-	-	-	-

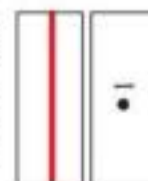
Раздел 4

План границ объекта




Масштаб 1:2000

Используемые условные знаки и обозначения:



Руководитель БУВО «Нормативно-проектный центр»

Подпись  Ю.В. Шалыгина Дата « 27 » декабря 2019 г.

Место для оттиска печати (при наличии) лица, составившего описание местоположения границ объекта



ОПИСАНИЕ МЕСТОПОЛОЖЕНИЯ ГРАНИЦ

Зона улиц, дорог, инженерной и транспортной инфраструктуры - ИТ1

 (наименование объекта, местоположение границ которого описано
 (далее - объект))

Раздел 1

Сведения об объекте		
№ п/п	Характеристики объекта	Описание характеристик
1	2	3
1	Местоположение объекта	Воронежская область, Ольховатский муниципальный район, Марьевское сельское поселение, слобода Марченковка
2	Площадь объекта \pm величина погрешности определения площади ($P \pm \Delta P$)	37610 \pm 679 м ²
3	Иные характеристики объекта	-


Раздел 2

Сведения о местоположении границ объекта					
1. Система координат: МСК - 36, зона 1					
2. Сведения о характерных точках границ объекта					
Обозначение характерных точек границ	Координаты, м		Метод определения координат характерной точки	Средняя квадратическая погрешность положения характерной точки (Mt), м	Описание обозначения точки на местности (при наличии)
	X	Y			
1	2	3	4	5	6
1	359439.78	1301041.94	Картометрический	1.00	-
2	359443.62	1301053.70	Картометрический	1.00	-
3	359427.56	1301067.14	Картометрический	1.00	-
4	359391.21	1301094.52	Картометрический	1.00	-
5	359340.84	1301119.66	Картометрический	1.00	-
6	359236.11	1301155.81	Картометрический	1.00	-
7	359195.21	1301174.92	Картометрический	1.00	-
8	359194.41	1301178.77	Картометрический	1.00	-
9	359194.30	1301181.93	Картометрический	1.00	-
10	359194.93	1301185.84	Картометрический	1.00	-
11	359178.33	1301194.82	Картометрический	1.00	-
12	359175.95	1301193.03	Картометрический	1.00	-
13	359174.06	1301192.38	Картометрический	1.00	-
14	359171.04	1301192.51	Картометрический	1.00	-
15	359166.43	1301195.23	Картометрический	1.00	-
16	359122.35	1301221.14	Картометрический	1.00	-
17	359041.70	1301263.73	Картометрический	1.00	-
18	358972.66	1301304.96	Картометрический	1.00	-
19	358879.97	1301360.32	Картометрический	1.00	-
20	358786.50	1301415.86	Картометрический	1.00	-
21	358719.91	1301461.74	Картометрический	1.00	-
22	358684.56	1301498.77	Картометрический	1.00	-
23	358668.89	1301516.91	Картометрический	1.00	-
24	358641.28	1301559.64	Картометрический	1.00	-
25	358629.19	1301583.30	Картометрический	1.00	-
26	358596.66	1301669.66	Картометрический	1.00	-
27	358563.47	1301763.68	Картометрический	1.00	-
28	358561.80	1301768.61	Картометрический	1.00	-
29	358561.91	1301772.81	Картометрический	1.00	-
30	358562.37	1301775.98	Картометрический	1.00	-
31	358554.44	1301797.20	Картометрический	1.00	-
32	358551.90	1301798.05	Картометрический	1.00	-
33	358548.97	1301799.78	Картометрический	1.00	-
34	358547.19	1301801.62	Картометрический	1.00	-
35	358544.73	1301806.46	Картометрический	1.00	-
36	358514.79	1301860.59	Картометрический	1.00	-

1	2	3	4	5	6
37	358470.72	1301916.58	Картометрический	1.00	-
38	358399.10	1301985.61	Картометрический	1.00	-
39	358394.72	1301989.96	Картометрический	1.00	-
40	358362.93	1302021.59	Картометрический	1.00	-
41	358358.99	1302025.51	Картометрический	1.00	-
42	358315.34	1302073.77	Картометрический	1.00	-
43	358267.92	1302149.86	Картометрический	1.00	-
44	358259.30	1302141.94	Картометрический	1.00	-
45	358247.15	1302137.32	Картометрический	1.00	-
46	358248.14	1302135.57	Картометрический	1.00	-
47	358248.96	1302135.72	Картометрический	1.00	-
48	358253.26	1302129.10	Картометрический	1.00	-
49	358254.69	1302126.70	Картометрический	1.00	-
50	358293.81	1302064.39	Картометрический	1.00	-
51	358330.90	1302021.61	Картометрический	1.00	-
52	358342.70	1302007.99	Картометрический	1.00	-
53	358346.29	1302004.41	Картометрический	1.00	-
54	358378.29	1301972.47	Картометрический	1.00	-
55	358381.30	1301969.46	Картометрический	1.00	-
56	358455.53	1301899.30	Картометрический	1.00	-
57	358494.65	1301849.16	Картометрический	1.00	-
58	358525.41	1301793.58	Картометрический	1.00	-
59	358525.65	1301792.20	Картометрический	1.00	-
60	358528.98	1301785.76	Картометрический	1.00	-
61	358539.09	1301760.06	Картометрический	1.00	-
62	358539.93	1301759.80	Картометрический	1.00	-
63	358574.82	1301662.24	Картометрический	1.00	-
64	358589.71	1301619.60	Картометрический	1.00	-
65	358607.65	1301574.78	Картометрический	1.00	-
66	358622.80	1301545.18	Картометрический	1.00	-
67	358645.27	1301509.30	Картометрический	1.00	-
68	358666.48	1301484.09	Картометрический	1.00	-
69	358707.50	1301447.32	Картометрический	1.00	-
70	358774.53	1301396.44	Картометрический	1.00	-
71	358869.24	1301340.64	Картометрический	1.00	-
72	358980.85	1301272.66	Картометрический	1.00	-
73	358993.37	1301265.03	Картометрический	1.00	-
74	359026.57	1301245.68	Картометрический	1.00	-
75	359110.19	1301201.55	Картометрический	1.00	-
76	359196.84	1301150.34	Картометрический	1.00	-
77	359223.73	1301137.50	Картометрический	1.00	-
78	359334.00	1301097.75	Картометрический	1.00	-
79	359368.74	1301080.17	Картометрический	1.00	-
80	359366.06	1301094.22	Картометрический	1.00	-
81	359385.13	1301084.70	Картометрический	1.00	-
82	359420.41	1301058.14	Картометрический	1.00	-
1	359439.78	1301041.94	Картометрический	1.00	-



3. Сведения о характерных точках части (частей) границы объекта					
Обозначение характерных точек части границы	Координаты, м		Метод определения координат характерной точки	Средняя квадратическая погрешность положения характерной точки (Mt), м	Описание обозначения точки на местности (при наличии)
	X	Y			
1	2	3	4	5	6
Часть №					
-	-	-	-	-	-

Раздел 4
План границ объекта




Масштаб 1:5000

Используемые условные знаки и обозначения:

	границы территориальной зоны
	характерная точка границ территориальной зоны

Руководитель БУВО «Нормативно-проектный центр»

Подпись  Ю.В. Шалыгина Дата « 27 » декабря 2019 г.

Место для оттиска печати (для наличия) лица, составившего описание местоположения границ объекта



ОПИСАНИЕ МЕСТОПОЛОЖЕНИЯ ГРАНИЦ

Зона сельскохозяйственного использования в границах населенных пунктов - СХ1

(наименование объекта, местоположение границ которого описано
(далее - объект)

Раздел 1

Сведения об объекте		
№ п/п	Характеристики объекта	Описание характеристик
1	2	3
1	Местоположение объекта	Воронежская область, Ольховатский муниципальный район, Марьевское сельское поселение, слобода Марченковка
2	Площадь объекта \pm величина погрешности определения площади ($P \pm \Delta P$)	337111 \pm 2032 м ²
3	Иные характеристики объекта	-

Раздел 2

Сведения о местоположении границ объекта					
1. Система координат: МСК - 36, зона 1					
2. Сведения о характерных точках границ объекта					
Обозначение характерных точек границ	Координаты, м		Метод определения координат характерной точки	Средняя квадратическая погрешность положения характерной точки (Mt), м	Описание обозначения точки на местности (при наличии)
	X	Y			
1	2	3	4	5	6
1	358980.85	1301272.66	Картометрический	1.00	-
2	358869.24	1301340.64	Картометрический	1.00	-
3	358774.53	1301396.44	Картометрический	1.00	-
4	358707.50	1301447.32	Картометрический	1.00	-
5	358666.48	1301484.09	Картометрический	1.00	-
6	358640.30	1301417.02	Картометрический	1.00	-
7	358656.40	1301330.82	Картометрический	1.00	-
8	358716.80	1301206.90	Картометрический	1.00	-
9	358749.12	1301102.13	Картометрический	1.00	-
10	358767.79	1301026.32	Картометрический	1.00	-
11	358796.66	1301078.47	Картометрический	1.00	-
12	358826.55	1301059.53	Картометрический	1.00	-
13	358815.24	1301197.77	Картометрический	1.00	-
14	358843.13	1301226.44	Картометрический	1.00	-
15	358910.92	1301258.01	Картометрический	1.00	-
16	358954.30	1301269.82	Картометрический	1.00	-
1	358980.85	1301272.66	Картометрический	1.00	-
17	358833.18	1301263.26	Картометрический	1.00	-
18	358811.31	1301304.34	Картометрический	1.00	-
19	358713.18	1301256.55	Картометрический	1.00	-
20	358737.01	1301208.62	Картометрический	1.00	-
17	358833.18	1301263.26	Картометрический	1.00	-
21	358622.80	1301545.18	Картометрический	1.00	-
22	358607.65	1301574.78	Картометрический	1.00	-
23	358589.71	1301619.60	Картометрический	1.00	-
24	358550.08	1301595.02	Картометрический	1.00	-
25	358501.66	1301615.93	Картометрический	1.00	-
26	358366.08	1301566.35	Картометрический	1.00	-
27	358316.50	1301599.66	Картометрический	1.00	-
28	358277.76	1301584.94	Картометрический	1.00	-
29	358190.79	1301431.94	Картометрический	1.00	-
30	358232.84	1301251.73	Картометрический	1.00	-
31	358326.15	1301120.38	Картометрический	1.00	-
32	358431.47	1301023.07	Картометрический	1.00	-

1	2	3	4	5	6
33	358486.33	1301001.45	Картометрический	1.00	-
34	358583.24	1300999.23	Картометрический	1.00	-
35	358639.19	1300979.23	Картометрический	1.00	-
36	358592.69	1301044.57	Картометрический	1.00	-
37	358569.84	1301037.98	Картометрический	1.00	-
38	358520.64	1301095.31	Картометрический	1.00	-
39	358484.81	1301161.75	Картометрический	1.00	-
40	358458.08	1301230.70	Картометрический	1.00	-
41	358455.76	1301301.39	Картометрический	1.00	-
42	358475.32	1301336.84	Картометрический	1.00	-
43	358509.02	1301395.52	Картометрический	1.00	-
44	358539.43	1301446.85	Картометрический	1.00	-
21	358622.80	1301545.18	Картометрический	1.00	-
45	358591.36	1303290.84	Картометрический	1.00	-
46	358412.21	1303165.64	Картометрический	1.00	-
47	358399.76	1303106.46	Картометрический	1.00	-
48	358397.60	1303042.22	Картометрический	1.00	-
49	358380.46	1303006.44	Картометрический	1.00	-
50	358387.86	1302983.42	Картометрический	1.00	-
51	358354.45	1302922.56	Картометрический	1.00	-
52	358310.16	1302918.41	Картометрический	1.00	-
53	358269.57	1302901.98	Картометрический	1.00	-
54	358240.82	1302925.98	Картометрический	1.00	-
55	358228.55	1302996.48	Картометрический	1.00	-
56	358198.04	1302996.78	Картометрический	1.00	-
57	358156.69	1302981.13	Картометрический	1.00	-
58	358164.68	1302941.27	Картометрический	1.00	-
59	358098.19	1302928.93	Картометрический	1.00	-
60	358060.20	1302920.92	Картометрический	1.00	-
61	358021.57	1302893.70	Картометрический	1.00	-
62	358013.45	1302889.02	Картометрический	1.00	-
63	358024.04	1302770.42	Картометрический	1.00	-
64	358028.59	1302751.25	Картометрический	1.00	-
65	358050.89	1302755.11	Картометрический	1.00	-
66	358097.69	1302724.68	Картометрический	1.00	-
67	358134.09	1302702.14	Картометрический	1.00	-
68	358182.72	1302683.30	Картометрический	1.00	-
69	358229.29	1302686.66	Картометрический	1.00	-
70	358246.77	1302679.60	Картометрический	1.00	-
71	358266.65	1302684.76	Картометрический	1.00	-
72	358295.07	1302704.37	Картометрический	1.00	-
73	358303.64	1302722.64	Картометрический	1.00	-
74	358345.75	1302737.52	Картометрический	1.00	-
75	358370.79	1302724.27	Картометрический	1.00	-
76	358397.56	1302731.66	Картометрический	1.00	-
77	358435.25	1302762.65	Картометрический	1.00	-
78	358470.60	1302782.84	Картометрический	1.00	-

1	2	3	4	5	6
79	358476.38	1302833.38	Картометрический	1.00	-
80	358497.64	1302847.02	Картометрический	1.00	-
81	358491.40	1302887.66	Картометрический	1.00	-
82	358476.71	1302942.76	Картометрический	1.00	-
83	358429.70	1302972.29	Картометрический	1.00	-
84	358445.44	1303020.33	Картометрический	1.00	-
85	358496.67	1303032.06	Картометрический	1.00	-
86	358560.13	1303123.21	Картометрический	1.00	-
45	358591.36	1303290.84	Картометрический	1.00	-
3. Сведения о характерных точках части (частей) границы объекта					
Обозначение характерных точек части границы	Координаты, м		Метод определения координат характерной точки	Средняя квадратическая погрешность положения характерной точки (Mt), м	Описание обозначения точки на местности (при наличии)
	X	Y			
1	2	3	4	5	6
Часть №					
-	-	-	-	-	-

Рисунок 4

План границ субъекта



Исходные условия: план и облучение:

границы территориальной зоны

характерная точка границ территориальной зоны



Руководитель БУИРО «Нормативно-проектный центр»

Подпись: Ю.В. Шакирова Дата « 27 » октября 2019 г.

Место подписания: (полное наименование государственного учреждения - уполномоченного органа власти)

Масштаб 1:5000



ОПИСАНИЕ МЕСТОПОЛОЖЕНИЯ ГРАНИЦ

Зона сельскохозяйственного производства – СХ2

(наименование объекта, местоположение границ которого описано
(далее - объект)

Раздел 1

Сведения об объекте		
№ п/п	Характеристики объекта	Описание характеристик
1	2	3
1	Местоположение объекта	Воронежская область, Ольховатский муниципальный район, Марьевское сельское поселение, слобода Марченковка
2	Площадь объекта \pm величина погрешности определения площади ($P \pm \Delta P$)	12457 \pm 391 м ²
3	Иные характеристики объекта	-

Раздел 2

Сведения о местоположении границ объекта					
1. Система координат: МСК - 36, зона 1					
2. Сведения о характерных точках границ объекта					
Обозначение характерных точек границ	Координаты, м		Метод определения координат характерной точки	Средняя квадратическая погрешность положения характерной точки (Mt), м	Описание обозначения точки на местности (при наличии)
	X	Y			
1	2	3	4	5	6
1	358247.15	1302137.32	Картометрический	1.00	-
2	358243.75	1302143.38	Картометрический	1.00	-
3	358244.16	1302144.50	Картометрический	1.00	-
4	358239.20	1302152.78	Картометрический	1.00	-
5	358181.76	1302247.92	Картометрический	1.00	-
6	358185.42	1302226.16	Картометрический	1.00	-
7	358159.93	1302210.56	Картометрический	1.00	-
8	358102.81	1302178.02	Картометрический	1.00	-
9	358087.90	1302171.90	Картометрический	1.00	-
10	358093.21	1302133.52	Картометрический	1.00	-
11	358105.11	1302094.24	Картометрический	1.00	-
1	358247.15	1302137.32	Картометрический	1.00	-
3. Сведения о характерных точках части (частей) границы объекта					
Обозначение характерных точек части границы	Координаты, м		Метод определения координат характерной точки	Средняя квадратическая погрешность положения характерной точки (Mt), м	Описание обозначения точки на местности (при наличии)
	X	Y			
1	2	3	4	5	6
Часть №					
-	-	-	-	-	-


Раздел 4

План границ объекта




Масштаб 1:2000

Используемые условные знаки и обозначения:



Руководитель БУВО «Нормативно-проектный центр»

Подпись  Ю.В. Шалыгина Дата « 27 » декабря 2019 г.

Место для оттиска печати (при наличии) лица, составившего описание местоположения границ объекта



ОПИСАНИЕ МЕСТОПОЛОЖЕНИЯ ГРАНИЦ

Зона ритуальных объектов - СН1

(наименование объекта, местоположение границ которого описано
(далее - объект)

Раздел 1

Сведения об объекте		
№ п/п	Характеристики объекта	Описание характеристик
1	2	3
1	Местоположение объекта	Воронежская область, Ольховатский муниципальный район, Марьевское сельское поселение, слобода Марченковка
2	Площадь объекта \pm величина погрешности определения площади ($P \pm \Delta P$)	9533 \pm 342 м ²
3	Иные характеристики объекта	-

Раздел 2

Сведения о местоположении границ объекта					
1. Система координат: МСК - 36, зона 1					
2. Сведения о характерных точках границ объекта					
Обозначение характерных точек границ	Координаты, м		Метод определения координат характерной точки	Средняя квадратическая погрешность положения характерной точки (Mt), м	Описание обозначения точки на местности (при наличии)
	X	Y			
1	2	3	4	5	6
1	358833.18	1301263.26	Картометрический	1.00	-
2	358811.31	1301304.34	Картометрический	1.00	-
3	358713.18	1301256.55	Картометрический	1.00	-
4	358737.01	1301208.62	Картометрический	1.00	-
1	358833.18	1301263.26	Картометрический	1.00	-
5	358162.63	1302495.23	Картометрический	1.00	-
6	358157.92	1302587.60	Картометрический	1.00	-
7	358111.29	1302585.11	Картометрический	1.00	-
8	358125.38	1302487.21	Картометрический	1.00	-
5	358162.63	1302495.23	Картометрический	1.00	-
3. Сведения о характерных точках части (частей) границы объекта					
Обозначение характерных точек части границы	Координаты, м		Метод определения координат характерной точки	Средняя квадратическая погрешность положения характерной точки (Mt), м	Описание обозначения точки на местности (при наличии)
	X	Y			
1	2	3	4	5	6
Часть №					
-	-	-	-	-	-

Раздел 4
План границ объекта



Руководитель БУВО «Нормативно-проектный центр»

Подпись: Ю. В. Шалыгина Дата « 27 » декабря 2019 г.

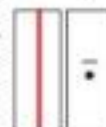
Место для оттиска печати (при наличии) листа, составившего описание местоположения границ объекта

Масштаб 1:5000

Используемые условные знаки и обозначения:

границы территориальной зоны

характерная точка границ территориальной зоны



Приложение №12
к правилам землепользования и застройки
Марьевского сельского поселения
Ольховатского муниципального района
Воронежской области

**СВЕДЕНИЯ О ГРАНИЦАХ ТЕРРИТОРИАЛЬНЫХ ЗОН,
СОДЕРЖАЩИЕ ГРАФИЧЕСКОЕ ОПИСАНИЕ МЕСТОПОЛОЖЕНИЯ
ГРАНИЦ ТЕРРИТОРИАЛЬНЫХ ЗОН, ПЕРЕЧЕНЬ КООРДИНАТ
ХАРАКТЕРНЫХ ТОЧЕК ГРАНИЦ ТЕРРИТОРИАЛЬНЫХ ЗОН,
РАСПОЛОЖЕННЫХ ЗА ГРАНИЦАМИ НАСЕЛЕННЫХ ПУНКТОВ НА
ТЕРРИТОРИИ МАРЬЕВСКОГО СЕЛЬСКОГО ПОСЕЛЕНИЯ**

ОПИСАНИЕ МЕСТОПОЛОЖЕНИЯ ГРАНИЦ

Зона улиц, дорог, инженерной и транспортной инфраструктуры - ИТ1

 (наименование объекта, местоположение границ которого описано
 (далее - объект))

Раздел 1

Сведения об объекте		
№ п/п	Характеристики объекта	Описание характеристик
1	2	3
1	Местоположение объекта	Воронежская область, Ольховатский муниципальный район, Марьевское сельское поселение
2	Площадь объекта \pm величина погрешности определения площади ($P \pm \Delta P$)	562391 \pm 13124 м ²
3	Иные характеристики объекта	-

Раздел 2

Сведения о местоположении границ объекта					
1. Система координат: МСК - 36, зона 1					
2. Сведения о характерных точках границ объекта					
Обозначение характерных точек границ	Координаты, м		Метод определения координат характерной точки	Средняя квадратическая погрешность положения характерной точки (Mt), м	Описание обозначения точки на местности (при наличии)
	X	Y			
1	2	3	4	5	6
1	372838.06	1293311.95	Картометрический	5.00	-
2	372831.56	1293323.83	Картометрический	5.00	-
3	372827.48	1293330.51	Картометрический	5.00	-
4	372820.64	1293340.65	Картометрический	5.00	-
5	372810.35	1293356.97	Картометрический	5.00	-
6	372772.09	1293403.04	Картометрический	5.00	-
7	372711.13	1293479.82	Картометрический	5.00	-
8	372631.97	1293579.49	Картометрический	5.00	-
9	372618.80	1293595.52	Картометрический	5.00	-
10	372600.63	1293620.33	Картометрический	5.00	-
11	372572.75	1293655.22	Картометрический	5.00	-
12	372527.59	1293711.33	Картометрический	5.00	-
13	372519.63	1293722.19	Картометрический	5.00	-
14	372516.38	1293730.06	Картометрический	5.00	-
15	372509.35	1293735.10	Картометрический	5.00	-
16	372491.43	1293758.59	Картометрический	5.00	-
17	372454.51	1293806.13	Картометрический	5.00	-
18	372416.14	1293852.44	Картометрический	5.00	-
19	372374.37	1293902.56	Картометрический	5.00	-
20	372354.17	1293929.04	Картометрический	5.00	-
21	372264.50	1294039.12	Картометрический	5.00	-
22	372222.37	1294090.77	Картометрический	5.00	-
23	372183.07	1294142.27	Картометрический	5.00	-
24	372143.29	1294191.82	Картометрический	5.00	-
25	372121.70	1294222.55	Картометрический	5.00	-
26	372109.27	1294248.94	Картометрический	5.00	-
27	372098.82	1294276.28	Картометрический	5.00	-
28	372090.41	1294301.71	Картометрический	5.00	-
29	372085.15	1294324.95	Картометрический	5.00	-
30	372080.72	1294349.44	Картометрический	5.00	-
31	372076.41	1294389.14	Картометрический	5.00	-
32	372063.61	1294516.31	Картометрический	5.00	-
33	372057.70	1294604.77	Картометрический	5.00	-

1	2	3	4	5	6
34	372058.30	1294614.32	Картометрический	5.00	-
35	372055.87	1294622.63	Картометрический	5.00	-
36	372053.84	1294642.40	Картометрический	5.00	-
37	372050.22	1294685.94	Картометрический	5.00	-
38	372041.11	1294762.52	Картометрический	5.00	-
39	372021.33	1294942.12	Картометрический	5.00	-
40	372007.15	1295076.28	Картометрический	5.00	-
41	371989.78	1295243.88	Картометрический	5.00	-
42	371975.33	1295360.15	Картометрический	5.00	-
43	371967.44	1295421.14	Картометрический	5.00	-
44	371962.94	1295448.94	Картометрический	5.00	-
45	371958.77	1295470.58	Картометрический	5.00	-
46	371952.43	1295491.69	Картометрический	5.00	-
47	371944.16	1295512.15	Картометрический	5.00	-
48	371934.87	1295534.59	Картометрический	5.00	-
49	371923.46	1295562.30	Картометрический	5.00	-
50	371908.31	1295598.69	Картометрический	5.00	-
51	371869.21	1295697.71	Картометрический	5.00	-
52	371806.12	1295857.85	Картометрический	5.00	-
53	371744.58	1296008.74	Картометрический	5.00	-
54	371729.78	1296045.67	Картометрический	5.00	-
55	371685.35	1296155.73	Картометрический	5.00	-
56	371658.86	1296224.67	Картометрический	5.00	-
57	371639.67	1296272.95	Картометрический	5.00	-
58	371584.85	1296411.79	Картометрический	5.00	-
59	371537.05	1296531.23	Картометрический	5.00	-
60	371493.39	1296638.71	Картометрический	5.00	-
61	371448.60	1296752.58	Картометрический	5.00	-
62	371400.52	1296878.77	Картометрический	5.00	-
63	371378.50	1296933.24	Картометрический	5.00	-
64	371361.56	1296927.11	Картометрический	5.00	-
65	371383.76	1296872.19	Картометрический	5.00	-
66	371431.82	1296746.08	Картометрический	5.00	-
67	371476.67	1296632.03	Картометрический	5.00	-
68	371520.35	1296524.49	Картометрический	5.00	-
69	371568.13	1296405.15	Картометрический	5.00	-
70	371622.93	1296266.33	Картометрический	5.00	-
71	371642.10	1296218.11	Картометрический	5.00	-
72	371668.61	1296149.13	Картометрический	5.00	-
73	371713.08	1296038.95	Картометрический	5.00	-
74	371727.90	1296002.00	Картометрический	5.00	-
75	371789.42	1295851.15	Картометрический	5.00	-
76	371852.47	1295691.11	Картометрический	5.00	-
77	371891.63	1295591.93	Картометрический	5.00	-
78	371906.82	1295555.42	Картометрический	5.00	-
79	371918.23	1295527.71	Картометрический	5.00	-
80	371927.50	1295505.33	Картометрический	5.00	-
81	371935.53	1295485.49	Картометрический	5.00	-

1	2	3	4	5	6
82	371941.09	1295465.33	Картометрический	5.00	-
83	371945.18	1295445.13	Картометрический	5.00	-
84	371949.71	1295419.22	Картометрический	5.00	-
85	371957.47	1295357.99	Картометрический	5.00	-
86	371970.15	1295255.93	Картометрический	5.00	-
87	371975.98	1295217.35	Картометрический	5.00	-
88	372001.15	1295022.01	Картометрический	5.00	-
89	372036.89	1294686.94	Картометрический	5.00	-
90	372031.77	1294688.61	Картометрический	5.00	-
91	372035.92	1294640.74	Картометрический	5.00	-
92	372038.13	1294619.60	Картометрический	5.00	-
93	372036.53	1294611.18	Картометрический	5.00	-
94	372039.91	1294601.60	Картометрический	5.00	-
95	372045.67	1294514.81	Картометрический	5.00	-
96	372058.51	1294387.26	Картометрический	5.00	-
97	372062.90	1294346.86	Картометрический	5.00	-
98	372067.51	1294321.35	Картометрический	5.00	-
99	372073.05	1294296.89	Картометрический	5.00	-
100	372081.86	1294270.24	Картометрический	5.00	-
101	372092.69	1294241.88	Картометрический	5.00	-
102	372106.08	1294213.47	Картометрический	5.00	-
103	372128.89	1294181.00	Картометрический	5.00	-
104	372168.89	1294131.17	Картометрический	5.00	-
105	372208.23	1294079.61	Картометрический	5.00	-
106	372250.54	1294027.74	Картометрический	5.00	-
107	372340.03	1293917.90	Картометрический	5.00	-
108	372360.29	1293891.34	Картометрический	5.00	-
109	372402.30	1293840.94	Картометрический	5.00	-
110	372440.47	1293794.87	Картометрический	5.00	-
111	372477.17	1293747.61	Картометрический	5.00	-
112	372494.76	1293724.50	Картометрический	5.00	-
113	372497.91	1293716.94	Картометрический	5.00	-
114	372504.73	1293711.80	Картометрический	5.00	-
115	372513.43	1293700.21	Картометрический	5.00	-
116	372558.71	1293643.96	Картометрический	5.00	-
117	372586.33	1293609.39	Картометрический	5.00	-
118	372604.58	1293584.48	Картометрический	5.00	-
119	372617.97	1293568.17	Картометрический	5.00	-
120	372697.03	1293468.62	Картометрический	5.00	-
121	372758.11	1293391.70	Картометрический	5.00	-
122	372795.47	1293346.73	Картометрический	5.00	-
123	372802.06	1293335.01	Картометрический	5.00	-
124	372802.17	1293332.43	Картометрический	5.00	-
125	372801.28	1293330.99	Картометрический	5.00	-
126	372794.98	1293327.45	Картометрический	5.00	-
127	372768.26	1293313.93	Картометрический	5.00	-
128	372698.51	1293278.98	Картометрический	5.00	-
129	372629.97	1293243.73	Картометрический	5.00	-

1	2	3	4	5	6
130	372617.24	1293236.75	Картометрический	5.00	-
131	372604.85	1293231.86	Картометрический	5.00	-
132	372597.36	1293224.53	Картометрический	5.00	-
133	372580.31	1293211.86	Картометрический	5.00	-
134	372533.32	1293171.70	Картометрический	5.00	-
135	372493.02	1293136.03	Картометрический	5.00	-
136	372447.26	1293096.67	Картометрический	5.00	-
137	372417.02	1293066.79	Картометрический	5.00	-
138	372383.80	1293029.48	Картометрический	5.00	-
139	372323.19	1292962.74	Картометрический	5.00	-
140	372297.51	1292934.11	Картометрический	5.00	-
141	372286.29	1292926.32	Картометрический	5.00	-
142	372279.12	1292913.46	Картометрический	5.00	-
143	372237.82	1292870.20	Картометрический	5.00	-
144	372227.14	1292857.22	Картометрический	5.00	-
145	372215.65	1292846.17	Картометрический	5.00	-
146	372202.27	1292834.29	Картометрический	5.00	-
147	372187.29	1292824.66	Картометрический	5.00	-
148	372174.99	1292817.99	Картометрический	5.00	-
149	372159.25	1292811.50	Картометрический	5.00	-
150	372142.69	1292806.22	Картометрический	5.00	-
151	372130.16	1292803.00	Картометрический	5.00	-
152	372116.89	1292800.06	Картометрический	5.00	-
153	372103.45	1292796.77	Картометрический	5.00	-
154	372084.37	1292793.13	Картометрический	5.00	-
155	372046.29	1292787.06	Картометрический	5.00	-
156	371963.80	1292772.68	Картометрический	5.00	-
157	371934.08	1292767.46	Картометрический	5.00	-
158	371915.19	1292764.17	Картометрический	5.00	-
159	371899.04	1292761.57	Картометрический	5.00	-
160	371881.01	1292758.16	Картометрический	5.00	-
161	371838.15	1292750.99	Картометрический	5.00	-
162	371814.79	1292745.00	Картометрический	5.00	-
163	371783.99	1292735.78	Картометрический	5.00	-
164	371789.73	1292718.69	Картометрический	5.00	-
165	371817.95	1292727.03	Картометрический	5.00	-
166	371838.95	1292732.52	Картометрический	5.00	-
167	371881.55	1292740.38	Картометрический	5.00	-
168	371907.34	1292744.78	Картометрический	5.00	-
169	371937.30	1292749.74	Картометрический	5.00	-
170	371966.90	1292754.94	Картометрический	5.00	-
171	372049.25	1292769.30	Картометрический	5.00	-
172	372087.47	1292775.39	Картометрический	5.00	-
173	372107.29	1292779.17	Картометрический	5.00	-
174	372120.99	1292782.54	Картометрический	5.00	-
175	372134.34	1292785.50	Картометрический	5.00	-
176	372147.67	1292788.92	Картометрический	5.00	-
177	372165.43	1292794.58	Картометрический	5.00	-

1	2	3	4	5	6
178	372182.73	1292801.71	Картометрический	5.00	-
179	372196.47	1292809.16	Картометрический	5.00	-
180	372213.17	1292819.91	Картометрический	5.00	-
181	372227.87	1292832.95	Картометрический	5.00	-
182	372240.38	1292844.98	Картометрический	5.00	-
183	372251.30	1292858.26	Картометрический	5.00	-
184	372292.34	1292901.24	Картометрический	5.00	-
185	372303.79	1292910.73	Картометрический	5.00	-
186	372312.34	1292923.85	Картометрический	5.00	-
187	372336.57	1292950.68	Картометрический	5.00	-
188	372397.18	1293017.44	Картометрический	5.00	-
189	372430.08	1293054.39	Картометрический	5.00	-
190	372459.46	1293083.43	Картометрический	5.00	-
191	372504.86	1293122.47	Картометрический	5.00	-
192	372545.14	1293158.12	Картометрический	5.00	-
193	372591.49	1293197.74	Картометрический	5.00	-
194	372606.73	1293209.63	Картометрический	5.00	-
195	372617.24	1293213.80	Картометрический	5.00	-
196	372624.73	1293220.27	Картометрический	5.00	-
197	372638.47	1293227.87	Картометрический	5.00	-
198	372706.65	1293262.92	Картометрический	5.00	-
199	372776.36	1293297.85	Картометрический	5.00	-
200	372803.44	1293311.57	Картометрический	5.00	-
201	372809.66	1293312.88	Картометрический	5.00	-
202	372815.04	1293312.51	Картометрический	5.00	-
203	372826.92	1293303.60	Картометрический	5.00	-
204	372834.28	1293309.12	Картометрический	5.00	-
1	372838.06	1293311.95	Картометрический	5.00	-
205	371273.37	1292793.13	Картометрический	5.00	-
206	371270.40	1292810.71	Картометрический	5.00	-
207	371246.09	1292804.54	Картометрический	5.00	-
208	371183.29	1292783.79	Картометрический	5.00	-
209	371161.55	1292776.15	Картометрический	5.00	-
210	371144.65	1292770.79	Картометрический	5.00	-
211	371132.41	1292767.40	Картометрический	5.00	-
212	371122.21	1292765.45	Картометрический	5.00	-
213	371108.81	1292763.39	Картометрический	5.00	-
214	371088.29	1292758.91	Картометрический	5.00	-
215	371067.85	1292754.52	Картометрический	5.00	-
216	371043.22	1292750.05	Картометрический	5.00	-
217	371029.10	1292747.48	Картометрический	5.00	-
218	370978.68	1292735.19	Картометрический	5.00	-
219	370937.73	1292724.59	Картометрический	5.00	-
220	370880.18	1292707.38	Картометрический	5.00	-
221	370842.76	1292697.27	Картометрический	5.00	-
222	370826.00	1292696.36	Картометрический	5.00	-
223	370808.49	1292687.98	Картометрический	5.00	-

1	2	3	4	5	6
224	370775.04	1292679.02	Картометрический	5.00	-
225	370642.71	1292643.03	Картометрический	5.00	-
226	370589.88	1292626.36	Картометрический	5.00	-
227	370557.34	1292613.92	Картометрический	5.00	-
228	370528.58	1292604.20	Картометрический	5.00	-
229	370503.56	1292592.31	Картометрический	5.00	-
230	370474.81	1292581.64	Картометрический	5.00	-
231	370452.82	1292574.02	Картометрический	5.00	-
232	370424.47	1292567.81	Картометрический	5.00	-
233	370378.40	1292558.15	Картометрический	5.00	-
234	370300.25	1292538.67	Картометрический	5.00	-
235	370238.00	1292525.03	Картометрический	5.00	-
236	370197.28	1292514.48	Картометрический	5.00	-
237	370157.75	1292505.20	Картометрический	5.00	-
238	370095.46	1292492.29	Картометрический	5.00	-
239	370074.04	1292489.76	Картометрический	5.00	-
240	370053.71	1292489.51	Картометрический	5.00	-
241	370031.95	1292489.95	Картометрический	5.00	-
242	370000.16	1292494.14	Картометрический	5.00	-
243	369979.82	1292498.35	Картометрический	5.00	-
244	369959.82	1292501.71	Картометрический	5.00	-
245	369943.79	1292502.25	Картометрический	5.00	-
246	369922.66	1292502.45	Картометрический	5.00	-
247	369893.92	1292500.54	Картометрический	5.00	-
248	369874.99	1292497.96	Картометрический	5.00	-
249	369762.55	1292485.40	Картометрический	5.00	-
250	369654.24	1292474.16	Картометрический	5.00	-
251	369571.83	1292465.18	Картометрический	5.00	-
252	369522.47	1292460.42	Картометрический	5.00	-
253	369450.37	1292452.57	Картометрический	5.00	-
254	369412.87	1292448.75	Картометрический	5.00	-
255	369373.93	1292444.40	Картометрический	5.00	-
256	369302.78	1292436.56	Картометрический	5.00	-
257	369253.25	1292431.37	Картометрический	5.00	-
258	369209.96	1292427.23	Картометрический	5.00	-
259	369160.29	1292421.67	Картометрический	5.00	-
260	369077.01	1292413.58	Картометрический	5.00	-
261	368998.42	1292405.85	Картометрический	5.00	-
262	368945.26	1292399.98	Картометрический	5.00	-
263	368918.06	1292397.63	Картометрический	5.00	-
264	368905.12	1292397.34	Картометрический	5.00	-
265	368894.08	1292397.97	Картометрический	5.00	-
266	368868.09	1292401.69	Картометрический	5.00	-
267	368850.69	1292406.51	Картометрический	5.00	-
268	368824.45	1292416.96	Картометрический	5.00	-
269	368812.45	1292421.85	Картометрический	5.00	-
270	368785.73	1292434.22	Картометрический	5.00	-
271	368742.96	1292456.53	Картометрический	5.00	-

1	2	3	4	5	6
272	368708.81	1292475.52	Картометрический	5.00	-
273	368662.94	1292501.23	Картометрический	5.00	-
274	368627.66	1292522.03	Картометрический	5.00	-
275	368603.12	1292535.50	Картометрический	5.00	-
276	368576.58	1292552.49	Картометрический	5.00	-
277	368560.88	1292565.54	Картометрический	5.00	-
278	368543.65	1292573.42	Картометрический	5.00	-
279	368529.74	1292582.63	Картометрический	5.00	-
280	368426.68	1292643.37	Картометрический	5.00	-
281	368357.07	1292686.75	Картометрический	5.00	-
282	368342.19	1292696.26	Картометрический	5.00	-
283	368304.89	1292720.09	Картометрический	5.00	-
284	368271.38	1292740.44	Картометрический	5.00	-
285	368209.52	1292780.56	Картометрический	5.00	-
286	368182.96	1292796.22	Картометрический	5.00	-
287	368069.74	1292866.74	Картометрический	5.00	-
288	367971.98	1292927.08	Картометрический	5.00	-
289	367923.47	1292957.81	Картометрический	5.00	-
290	367876.17	1292986.52	Картометрический	5.00	-
291	367837.47	1293010.52	Картометрический	5.00	-
292	367781.90	1293047.16	Картометрический	5.00	-
293	367717.97	1293090.39	Картометрический	5.00	-
294	367645.94	1293138.62	Картометрический	5.00	-
295	367588.74	1293175.88	Картометрический	5.00	-
296	367496.50	1293235.95	Картометрический	5.00	-
297	367454.60	1293263.44	Картометрический	5.00	-
298	367407.84	1293296.50	Картометрический	5.00	-
299	367391.92	1293305.06	Картометрический	5.00	-
300	367391.59	1293284.79	Картометрический	5.00	-
301	367398.34	1293281.16	Картометрический	5.00	-
302	367444.46	1293248.56	Картометрический	5.00	-
303	367486.66	1293220.89	Картометрический	5.00	-
304	367578.92	1293160.80	Картометрический	5.00	-
305	367636.02	1293123.60	Картометрический	5.00	-
306	367707.93	1293075.45	Картометрический	5.00	-
307	367771.90	1293032.20	Картометрический	5.00	-
308	367827.77	1292995.36	Картометрический	5.00	-
309	367866.75	1292971.18	Картометрический	5.00	-
310	367913.99	1292942.51	Картометрический	5.00	-
311	367962.44	1292911.82	Картометрический	5.00	-
312	368060.26	1292851.44	Картометрический	5.00	-
313	368173.62	1292780.82	Картометрический	5.00	-
314	368200.04	1292765.24	Картометрический	5.00	-
315	368261.80	1292725.20	Картометрический	5.00	-
316	368295.37	1292704.81	Картометрический	5.00	-
317	368319.07	1292689.67	Картометрический	5.00	-
318	368347.47	1292671.53	Картометрический	5.00	-
319	368417.34	1292627.97	Картометрический	5.00	-

1	2	3	4	5	6
320	368520.30	1292567.31	Картометрический	5.00	-
321	368535.28	1292557.28	Картометрический	5.00	-
322	368547.74	1292547.48	Картометрический	5.00	-
323	368566.86	1292537.35	Картометрический	5.00	-
324	368593.92	1292520.02	Картометрический	5.00	-
325	368618.76	1292506.39	Картометрический	5.00	-
326	368653.96	1292485.63	Картометрический	5.00	-
327	368700.03	1292459.80	Картометрический	5.00	-
328	368734.42	1292440.69	Картометрический	5.00	-
329	368777.79	1292418.06	Картометрический	5.00	-
330	368805.27	1292405.33	Картометрический	5.00	-
331	368817.73	1292400.26	Картометрический	5.00	-
332	368844.93	1292389.43	Картометрический	5.00	-
333	368864.39	1292384.03	Картометрический	5.00	-
334	368892.28	1292380.05	Картометрический	5.00	-
335	368904.80	1292379.32	Картометрический	5.00	-
336	368919.04	1292379.65	Картометрический	5.00	-
337	368947.02	1292382.06	Картометрический	5.00	-
338	369000.28	1292387.95	Картометрический	5.00	-
339	369078.77	1292395.66	Картометрический	5.00	-
340	369162.17	1292403.77	Картометрический	5.00	-
341	369211.82	1292409.33	Картометрический	5.00	-
342	369255.05	1292413.45	Картометрический	5.00	-
343	369304.70	1292418.66	Картометрический	5.00	-
344	369375.91	1292426.50	Картометрический	5.00	-
345	369414.79	1292430.85	Картометрический	5.00	-
346	369452.25	1292434.67	Картометрический	5.00	-
347	369524.31	1292442.52	Картометрический	5.00	-
348	369573.67	1292447.28	Картометрический	5.00	-
349	369656.14	1292456.26	Картометрический	5.00	-
350	369764.47	1292467.50	Картометрический	5.00	-
351	369877.21	1292480.10	Картометрический	5.00	-
352	369895.74	1292482.62	Картометрический	5.00	-
353	369923.18	1292484.45	Картометрический	5.00	-
354	369943.41	1292484.25	Картометрический	5.00	-
355	369958.02	1292483.77	Картометрический	5.00	-
356	369976.50	1292480.65	Картометрический	5.00	-
357	369997.16	1292476.38	Картометрический	5.00	-
358	370030.59	1292471.97	Картометрический	5.00	-
359	370053.65	1292471.51	Картометрический	5.00	-
360	370075.22	1292471.78	Картометрический	5.00	-
361	370098.34	1292474.51	Картометрический	5.00	-
362	370161.63	1292487.62	Картометрический	5.00	-
363	370201.60	1292497.00	Картометрический	5.00	-
364	370242.18	1292507.53	Картометрический	5.00	-
365	370304.35	1292521.15	Картометрический	5.00	-
366	370382.42	1292540.61	Картометрический	5.00	-
367	370428.25	1292550.21	Картометрический	5.00	-

1	2	3	4	5	6
368	370457.72	1292556.66	Картометрический	5.00	-
369	370480.89	1292564.70	Картометрический	5.00	-
370	370510.56	1292575.71	Картометрический	5.00	-
371	370535.34	1292587.48	Картометрический	5.00	-
372	370563.44	1292596.98	Картометрический	5.00	-
373	370595.80	1292609.36	Картометрический	5.00	-
374	370647.79	1292625.75	Картометрический	5.00	-
375	370779.74	1292661.64	Картометрический	5.00	-
376	370813.21	1292671.22	Картометрический	5.00	-
377	370833.01	1292672.60	Картометрический	5.00	-
378	370848.39	1292679.91	Картометрический	5.00	-
379	370885.10	1292690.06	Картометрический	5.00	-
380	370942.57	1292707.25	Картометрический	5.00	-
381	370983.06	1292717.73	Картометрический	5.00	-
382	371026.45	1292728.30	Картометрический	5.00	-
383	371071.35	1292736.86	Картометрический	5.00	-
384	371092.11	1292741.31	Картометрический	5.00	-
385	371112.11	1292745.69	Картометрический	5.00	-
386	371125.27	1292747.71	Картометрический	5.00	-
387	371136.51	1292749.86	Картометрический	5.00	-
388	371144.51	1292752.07	Картометрический	5.00	-
389	371149.77	1292753.53	Картометрический	5.00	-
390	371167.25	1292759.07	Картометрический	5.00	-
391	371189.09	1292766.75	Картометрический	5.00	-
392	371251.13	1292787.24	Картометрический	5.00	-
393	371263.04	1292790.50	Картометрический	5.00	-
205	371273.37	1292793.13	Картометрический	5.00	-
394	367372.46	1293310.50	Картометрический	5.00	-
395	367359.17	1293313.28	Картометрический	5.00	-
396	367308.19	1293321.17	Картометрический	5.00	-
397	367267.78	1293325.96	Картометрический	5.00	-
398	367211.77	1293333.55	Картометрический	5.00	-
399	367149.52	1293341.65	Картометрический	5.00	-
400	367044.48	1293351.91	Картометрический	5.00	-
401	366957.08	1293363.48	Картометрический	5.00	-
402	366919.87	1293369.75	Картометрический	5.00	-
403	366838.98	1293381.49	Картометрический	5.00	-
404	366795.52	1293389.82	Картометрический	5.00	-
405	366771.03	1293396.30	Картометрический	5.00	-
406	366753.53	1293403.92	Картометрический	5.00	-
407	366729.82	1293418.16	Картометрический	5.00	-
408	366683.58	1293455.70	Картометрический	5.00	-
409	366641.28	1293492.36	Картометрический	5.00	-
410	366608.72	1293523.42	Картометрический	5.00	-
411	366560.62	1293574.37	Картометрический	5.00	-
412	366529.03	1293608.00	Картометрический	5.00	-
413	366414.86	1293722.03	Картометрический	5.00	-

1	2	3	4	5	6
414	366356.26	1293786.54	Картометрический	5.00	-
415	366275.23	1293875.58	Картометрический	5.00	-
416	366266.09	1293886.95	Картометрический	5.00	-
417	366255.09	1293898.17	Картометрический	5.00	-
418	366161.50	1294001.98	Картометрический	5.00	-
419	366069.56	1294099.35	Картометрический	5.00	-
420	366023.76	1294147.38	Картометрический	5.00	-
421	365969.84	1294205.35	Картометрический	5.00	-
422	365917.86	1294266.43	Картометрический	5.00	-
423	365907.87	1294280.33	Картометрический	5.00	-
424	365894.72	1294292.08	Картометрический	5.00	-
425	365862.74	1294327.54	Картометрический	5.00	-
426	365842.85	1294349.66	Картометрический	5.00	-
427	365816.33	1294384.64	Картометрический	5.00	-
428	365802.71	1294405.58	Картометрический	5.00	-
429	365791.00	1294424.79	Картометрический	5.00	-
430	365780.68	1294446.10	Картометрический	5.00	-
431	365755.35	1294508.24	Картометрический	5.00	-
432	365702.56	1294661.21	Картометрический	5.00	-
433	365629.58	1294867.89	Картометрический	5.00	-
434	365565.23	1295055.49	Картометрический	5.00	-
435	365538.92	1295134.86	Картометрический	5.00	-
436	365529.12	1295166.32	Картометрический	5.00	-
437	365521.01	1295203.83	Картометрический	5.00	-
438	365517.87	1295229.50	Картометрический	5.00	-
439	365513.00	1295271.69	Картометрический	5.00	-
440	365502.75	1295364.57	Картометрический	5.00	-
441	365497.18	1295419.01	Картометрический	5.00	-
442	365493.77	1295448.72	Картометрический	5.00	-
443	365491.10	1295470.77	Картометрический	5.00	-
444	365485.58	1295501.15	Картометрический	5.00	-
445	365479.18	1295530.38	Картометрический	5.00	-
446	365469.44	1295563.74	Картометрический	5.00	-
447	365460.28	1295587.17	Картометрический	5.00	-
448	365446.67	1295613.87	Картометрический	5.00	-
449	365433.65	1295636.97	Картометрический	5.00	-
450	365416.79	1295662.11	Картометрический	5.00	-
451	365395.18	1295691.96	Картометрический	5.00	-
452	365373.81	1295719.88	Картометрический	5.00	-
453	365355.45	1295740.82	Картометрический	5.00	-
454	365309.82	1295788.99	Картометрический	5.00	-
455	365256.71	1295840.89	Картометрический	5.00	-
456	365175.04	1295914.95	Картометрический	5.00	-
457	365159.52	1295934.39	Картометрический	5.00	-
458	365146.68	1295943.34	Картометрический	5.00	-
459	365100.52	1295989.48	Картометрический	5.00	-
460	365062.85	1296024.07	Картометрический	5.00	-
461	365027.60	1296056.05	Картометрический	5.00	-

1	2	3	4	5	6
462	364982.59	1296094.52	Картометрический	5.00	-
463	364951.17	1296121.15	Картометрический	5.00	-
464	364885.69	1296175.82	Картометрический	5.00	-
465	364811.32	1296238.99	Картометрический	5.00	-
466	364738.07	1296305.04	Картометрический	5.00	-
467	364653.87	1296378.59	Картометрический	5.00	-
468	364499.80	1296510.80	Картометрический	5.00	-
469	364459.50	1296547.39	Картометрический	5.00	-
470	364387.99	1296615.77	Картометрический	5.00	-
471	364336.58	1296667.00	Картометрический	5.00	-
472	364287.22	1296717.81	Картометрический	5.00	-
473	364245.33	1296760.57	Картометрический	5.00	-
474	364195.13	1296808.86	Картометрический	5.00	-
475	364135.94	1296866.41	Картометрический	5.00	-
476	364105.61	1296896.30	Картометрический	5.00	-
477	364077.96	1296923.93	Картометрический	5.00	-
478	364059.55	1296941.90	Картометрический	5.00	-
479	364021.23	1296978.43	Картометрический	5.00	-
480	363988.20	1297010.85	Картометрический	5.00	-
481	363956.24	1297041.33	Картометрический	5.00	-
482	363907.46	1297089.04	Картометрический	5.00	-
483	363882.12	1297114.72	Картометрический	5.00	-
484	363852.11	1297144.55	Картометрический	5.00	-
485	363811.28	1297183.56	Картометрический	5.00	-
486	363781.28	1297212.95	Картометрический	5.00	-
487	363739.00	1297253.40	Картометрический	5.00	-
488	363700.61	1297289.92	Картометрический	5.00	-
489	363633.41	1297353.02	Картометрический	5.00	-
490	363587.17	1297397.50	Картометрический	5.00	-
491	363564.43	1297418.59	Картометрический	5.00	-
492	363536.09	1297441.64	Картометрический	5.00	-
493	363519.80	1297452.24	Картометрический	5.00	-
494	363503.29	1297461.55	Картометрический	5.00	-
495	363483.37	1297472.23	Картометрический	5.00	-
496	363469.63	1297477.60	Картометрический	5.00	-
497	363460.07	1297481.02	Картометрический	5.00	-
498	363450.30	1297483.47	Картометрический	5.00	-
499	363434.92	1297488.08	Картометрический	5.00	-
500	363407.45	1297494.56	Картометрический	5.00	-
501	363384.30	1297499.44	Картометрический	5.00	-
502	363350.45	1297505.23	Картометрический	5.00	-
503	363319.98	1297510.52	Картометрический	5.00	-
504	363289.64	1297514.67	Картометрический	5.00	-
505	363000.54	1297500.26	Картометрический	5.00	-
506	362982.89	1297498.08	Картометрический	5.00	-
507	362910.95	1297490.95	Картометрический	5.00	-
508	362833.62	1297484.03	Картометрический	5.00	-
509	362830.82	1297488.16	Картометрический	5.00	-

1	2	3	4	5	6
510	362839.08	1297497.39	Картометрический	5.00	-
511	362825.21	1297507.85	Картометрический	5.00	-
512	362809.71	1297489.90	Картометрический	5.00	-
513	362797.75	1297482.20	Картометрический	5.00	-
514	362789.75	1297481.00	Картометрический	5.00	-
515	362791.59	1297463.08	Картометрический	5.00	-
516	362835.04	1297466.09	Картометрический	5.00	-
517	362912.51	1297473.01	Картометрический	5.00	-
518	362985.11	1297480.16	Картометрический	5.00	-
519	363001.13	1297482.18	Картометрический	5.00	-
520	363287.98	1297496.70	Картометрический	5.00	-
521	363316.69	1297492.83	Картометрический	5.00	-
522	363347.91	1297487.41	Картометрический	5.00	-
523	363380.92	1297481.76	Картометрический	5.00	-
524	363403.53	1297477.00	Картометрический	5.00	-
525	363430.26	1297470.68	Картометрический	5.00	-
526	363445.52	1297466.11	Картометрический	5.00	-
527	363454.83	1297463.78	Картометрический	5.00	-
528	363463.31	1297460.74	Картометрический	5.00	-
529	363475.81	1297455.85	Картометрический	5.00	-
530	363494.03	1297446.09	Картометрический	5.00	-
531	363508.13	1297438.59	Картометрический	5.00	-
532	363526.16	1297426.52	Картометрический	5.00	-
533	363552.09	1297405.30	Картометрический	5.00	-
534	363574.39	1297384.72	Картометрический	5.00	-
535	363621.14	1297339.87	Картометрический	5.00	-
536	363688.21	1297276.74	Картометрический	5.00	-
537	363725.66	1297241.07	Картометрический	5.00	-
538	363766.91	1297201.91	Картометрический	5.00	-
539	363798.34	1297170.80	Картометрический	5.00	-
540	363839.26	1297131.97	Картометрический	5.00	-
541	363868.75	1297102.63	Картометрический	5.00	-
542	363894.11	1297077.00	Картометрический	5.00	-
543	363942.60	1297029.63	Картометрический	5.00	-
544	363974.57	1296998.97	Картометрический	5.00	-
545	364007.90	1296966.13	Картометрический	5.00	-
546	364045.74	1296930.29	Картометрический	5.00	-
547	364064.60	1296911.79	Картометрический	5.00	-
548	364090.75	1296885.91	Картометрический	5.00	-
549	364122.38	1296854.72	Картометрический	5.00	-
550	364182.32	1296796.27	Картометрический	5.00	-
551	364233.90	1296746.15	Картометрический	5.00	-
552	364274.19	1296705.38	Картометрический	5.00	-
553	364323.86	1296654.26	Картометрический	5.00	-
554	364375.41	1296602.89	Картометрический	5.00	-
555	364447.22	1296534.23	Картометрический	5.00	-
556	364478.65	1296505.69	Картометрический	5.00	-
557	364642.09	1296364.99	Картометрический	5.00	-

1	2	3	4	5	6
558	364726.13	1296291.58	Картометрический	5.00	-
559	364799.46	1296225.45	Картометрический	5.00	-
560	364874.09	1296162.06	Картометрический	5.00	-
561	364939.59	1296107.37	Картометрический	5.00	-
562	364970.93	1296080.82	Картометрический	5.00	-
563	365015.60	1296042.63	Картометрический	5.00	-
564	365050.54	1296010.95	Картометрический	5.00	-
565	365088.16	1295976.38	Картометрический	5.00	-
566	365135.56	1295928.87	Картометрический	5.00	-
567	365144.46	1295918.12	Картометрический	5.00	-
568	365162.62	1295901.91	Картометрический	5.00	-
569	365244.37	1295827.79	Картометрический	5.00	-
570	365297.00	1295776.35	Картометрический	5.00	-
571	365342.15	1295728.70	Картометрический	5.00	-
572	365359.89	1295708.46	Картометрический	5.00	-
573	365380.74	1295681.22	Картометрический	5.00	-
574	365402.03	1295651.81	Картометрический	5.00	-
575	365418.31	1295627.53	Картометрический	5.00	-
576	365430.81	1295605.35	Картометрический	5.00	-
577	365443.84	1295579.79	Картометрический	5.00	-
578	365452.38	1295557.94	Картометрический	5.00	-
579	365461.72	1295525.92	Картометрический	5.00	-
580	365467.92	1295497.61	Картометрический	5.00	-
581	365473.30	1295468.07	Картометрический	5.00	-
582	365475.89	1295446.62	Картометрический	5.00	-
583	365479.28	1295417.07	Картометрический	5.00	-
584	365484.85	1295362.67	Картометрический	5.00	-
585	365495.12	1295269.67	Картометрический	5.00	-
586	365499.99	1295227.38	Картометрический	5.00	-
587	365503.25	1295200.83	Картометрический	5.00	-
588	365511.70	1295161.74	Картометрический	5.00	-
589	365521.78	1295129.36	Картометрический	5.00	-
590	365548.17	1295049.73	Картометрический	5.00	-
591	365612.58	1294861.97	Картометрический	5.00	-
592	365685.56	1294655.27	Картометрический	5.00	-
593	365738.49	1294501.90	Картометрический	5.00	-
594	365764.22	1294438.78	Картометрический	5.00	-
595	365775.18	1294416.17	Картометрический	5.00	-
596	365787.47	1294395.98	Картометрический	5.00	-
597	365801.59	1294374.28	Картометрический	5.00	-
598	365828.97	1294338.18	Картометрический	5.00	-
599	365849.30	1294315.56	Картометрический	5.00	-
600	365880.86	1294279.84	Картометрический	5.00	-
601	365890.67	1294266.84	Картометрический	5.00	-
602	365903.93	1294254.10	Картометрический	5.00	-
603	365956.32	1294193.45	Картометрический	5.00	-
604	366011.26	1294134.33	Картометрический	5.00	-
605	366019.43	1294142.85	Картометрический	5.00	-

1	2	3	4	5	6
606	366292.74	1293842.71	Картометрический	5.00	-
607	366560.69	1293548.08	Картометрический	5.00	-
608	366595.96	1293510.72	Картометрический	5.00	-
609	366629.16	1293479.04	Картометрический	5.00	-
610	366672.00	1293441.90	Картометрический	5.00	-
611	366719.46	1293403.38	Картометрический	5.00	-
612	366745.27	1293387.88	Картометрический	5.00	-
613	366765.11	1293379.24	Картометрический	5.00	-
614	366791.52	1293372.26	Картометрический	5.00	-
615	366819.42	1293366.91	Картометрический	5.00	-
616	367351.88	1293312.62	Картометрический	5.00	-
394	367372.46	1293310.50	Картометрический	5.00	-
617	362058.97	1297569.05	Картометрический	5.00	-
618	362061.57	1297578.14	Картометрический	5.00	-
619	362063.22	1297583.52	Картометрический	5.00	-
620	362038.94	1297590.43	Картометрический	5.00	-
621	362020.49	1297593.94	Картометрический	5.00	-
622	361998.09	1297596.18	Картометрический	5.00	-
623	361981.95	1297595.98	Картометрический	5.00	-
624	361963.20	1297590.08	Картометрический	5.00	-
625	361937.42	1297579.62	Картометрический	5.00	-
626	361906.84	1297565.00	Картометрический	5.00	-
627	361884.12	1297555.17	Картометрический	5.00	-
628	361855.80	1297542.37	Картометрический	5.00	-
629	361824.04	1297528.05	Картометрический	5.00	-
630	361793.11	1297509.72	Картометрический	5.00	-
631	361771.49	1297496.65	Картометрический	5.00	-
632	361739.14	1297474.53	Картометрический	5.00	-
633	361732.71	1297471.48	Картометрический	5.00	-
634	361724.39	1297472.27	Картометрический	5.00	-
635	361719.03	1297473.66	Картометрический	5.00	-
636	361714.67	1297470.29	Картометрический	5.00	-
637	361712.49	1297464.94	Картометрический	5.00	-
638	361715.07	1297457.80	Картометрический	5.00	-
639	361706.30	1297450.93	Картометрический	5.00	-
640	361695.45	1297442.43	Картометрический	5.00	-
641	361705.80	1297425.86	Картометрический	5.00	-
642	361728.55	1297442.54	Картометрический	5.00	-
643	361732.71	1297439.57	Картометрический	5.00	-
644	361740.04	1297441.95	Картометрический	5.00	-
645	361743.41	1297446.51	Картометрический	5.00	-
646	361745.79	1297454.63	Картометрический	5.00	-
647	361749.34	1297459.71	Картометрический	5.00	-
648	361781.23	1297481.51	Картометрический	5.00	-
649	361802.35	1297494.28	Картометрический	5.00	-
650	361832.36	1297512.05	Картометрический	5.00	-
651	361863.20	1297525.97	Картометрический	5.00	-

1	2	3	4	5	6
652	361891.40	1297538.71	Картометрический	5.00	-
653	361914.30	1297548.62	Картометрический	5.00	-
654	361944.70	1297563.14	Картометрический	5.00	-
655	361969.30	1297573.12	Картометрический	5.00	-
656	361984.83	1297578.02	Картометрический	5.00	-
657	361997.29	1297578.16	Картометрический	5.00	-
658	362017.91	1297576.10	Картометрический	5.00	-
659	362035.22	1297572.81	Картометрический	5.00	-
617	362058.97	1297569.05	Картометрический	5.00	-
660	361712.17	1289617.99	Картометрический	5.00	-
661	361612.35	1289920.06	Картометрический	5.00	-
662	361479.68	1290322.32	Картометрический	5.00	-
663	361418.15	1290505.86	Картометрический	5.00	-
664	361399.42	1290555.43	Картометрический	5.00	-
665	361357.93	1290649.20	Картометрический	5.00	-
666	361278.80	1290827.40	Картометрический	5.00	-
667	361254.42	1290884.40	Картометрический	5.00	-
668	361236.94	1290930.12	Картометрический	5.00	-
669	361227.10	1290963.62	Картометрический	5.00	-
670	361221.87	1291007.46	Картометрический	5.00	-
671	361217.33	1291095.04	Картометрический	5.00	-
672	361221.05	1291240.06	Картометрический	5.00	-
673	361248.84	1291996.17	Картометрический	5.00	-
674	361262.16	1292359.11	Картометрический	5.00	-
675	361264.34	1292404.76	Картометрический	5.00	-
676	361251.43	1292390.89	Картометрический	5.00	-
677	361246.32	1292385.40	Картометрический	5.00	-
678	361239.04	1292379.42	Картометрический	5.00	-
679	361238.33	1292359.12	Картометрический	5.00	-
680	361225.68	1291996.24	Картометрический	5.00	-
681	361198.02	1291240.44	Картометрический	5.00	-
682	361193.99	1291094.50	Картометрический	5.00	-
683	361198.37	1291004.82	Картометрический	5.00	-
684	361207.22	1290956.42	Картометрический	5.00	-
685	361214.16	1290929.18	Картометрический	5.00	-
686	361231.03	1290880.61	Картометрический	5.00	-
687	361257.80	1290817.41	Картометрический	5.00	-
688	361321.16	1290674.11	Картометрический	5.00	-
689	361331.65	1290642.98	Картометрический	5.00	-
690	361342.46	1290615.35	Картометрический	5.00	-
691	361360.00	1290587.96	Картометрический	5.00	-
692	361378.07	1290546.31	Картометрический	5.00	-
693	361397.46	1290494.90	Картометрический	5.00	-
694	361457.61	1290314.42	Картометрический	5.00	-
695	361591.79	1289909.01	Картометрический	5.00	-
696	361688.83	1289614.52	Картометрический	5.00	-
660	361712.17	1289617.99	Картометрический	5.00	-

1	2	3	4	5	6
697	361337.30	1294713.46	Картометрический	5.00	-
698	361335.23	1294734.44	Картометрический	5.00	-
699	361337.91	1294740.97	Картометрический	5.00	-
700	361340.98	1294746.32	Картометрический	5.00	-
701	361344.36	1294750.50	Картометрический	5.00	-
702	361342.47	1294771.28	Картометрический	5.00	-
703	361339.06	1294772.14	Картометрический	5.00	-
704	361335.85	1294773.39	Картометрический	5.00	-
705	361331.39	1294776.74	Картометрический	5.00	-
706	361308.99	1294990.53	Картометрический	5.00	-
707	361275.65	1295271.91	Картометрический	5.00	-
708	361268.05	1295365.29	Картометрический	5.00	-
709	361268.17	1295455.70	Картометрический	5.00	-
710	361281.09	1295543.33	Картометрический	5.00	-
711	361320.78	1295767.35	Картометрический	5.00	-
712	361332.11	1295821.99	Картометрический	5.00	-
713	361400.62	1296201.66	Картометрический	5.00	-
714	361561.35	1297060.74	Картометрический	5.00	-
715	361568.70	1297102.77	Картометрический	5.00	-
716	361572.99	1297127.34	Картометрический	5.00	-
717	361578.54	1297180.32	Картометрический	5.00	-
718	361576.65	1297216.58	Картометрический	5.00	-
719	361556.19	1297317.23	Картометрический	5.00	-
720	361557.33	1297321.84	Картометрический	5.00	-
721	361559.31	1297326.17	Картометрический	5.00	-
722	361565.34	1297337.03	Картометрический	5.00	-
723	361579.01	1297345.14	Картометрический	5.00	-
724	361635.37	1297381.60	Картометрический	5.00	-
725	361661.78	1297399.30	Картометрический	5.00	-
726	361668.29	1297398.95	Картометрический	5.00	-
727	361673.24	1297403.11	Картометрический	5.00	-
728	361673.24	1297407.22	Картометрический	5.00	-
729	361692.54	1297420.92	Картометрический	5.00	-
730	361682.47	1297436.23	Картометрический	5.00	-
731	361663.48	1297422.34	Картометрический	5.00	-
732	361661.74	1297424.92	Картометрический	5.00	-
733	361656.79	1297425.91	Картометрический	5.00	-
734	361653.22	1297423.92	Картометрический	5.00	-
735	361651.24	1297418.97	Картометрический	5.00	-
736	361650.05	1297413.42	Картометрический	5.00	-
737	361644.90	1297409.26	Картометрический	5.00	-
738	361628.84	1297398.75	Картометрический	5.00	-
739	361569.55	1297360.46	Картометрический	5.00	-
740	361558.02	1297360.14	Картометрический	5.00	-
741	361547.24	1297366.75	Картометрический	5.00	-
742	361543.60	1297368.93	Картометрический	5.00	-
743	361540.58	1297371.86	Картометрический	5.00	-

1	2	3	4	5	6
744	361497.44	1297500.13	Картометрический	5.00	-
745	361496.14	1297504.33	Картометрический	5.00	-
746	361484.58	1297543.92	Картометрический	5.00	-
747	361467.33	1297512.33	Картометрический	5.00	-
748	361472.56	1297496.46	Картометрический	5.00	-
749	361474.31	1297491.11	Картометрический	5.00	-
750	361506.13	1297393.54	Картометрический	5.00	-
751	361533.67	1297310.52	Картометрический	5.00	-
752	361554.78	1297207.83	Картометрический	5.00	-
753	361553.91	1297181.05	Картометрический	5.00	-
754	361548.25	1297118.72	Картометрический	5.00	-
755	361545.12	1297114.67	Картометрический	5.00	-
756	361541.74	1297111.94	Картометрический	5.00	-
757	361537.44	1297108.77	Картометрический	5.00	-
758	361533.08	1297106.85	Картометрический	5.00	-
759	361531.33	1297093.74	Картометрический	5.00	-
760	361530.01	1297083.86	Картометрический	5.00	-
761	361534.36	1297083.21	Картометрический	5.00	-
762	361537.83	1297080.67	Картометрический	5.00	-
763	361538.23	1297076.04	Картометрический	5.00	-
764	361537.26	1297069.02	Картометрический	5.00	-
765	361379.11	1296204.18	Картометрический	5.00	-
766	361309.89	1295825.59	Картометрический	5.00	-
767	361299.55	1295769.96	Картометрический	5.00	-
768	361257.97	1295545.83	Картометрический	5.00	-
769	361251.28	1295455.44	Картометрический	5.00	-
770	361250.17	1295363.64	Картометрический	5.00	-
771	361259.52	1295270.46	Картометрический	5.00	-
772	361277.24	1295079.76	Картометрический	5.00	-
773	361280.81	1295041.44	Картометрический	5.00	-
774	361285.82	1294987.50	Картометрический	5.00	-
775	361311.26	1294744.40	Картометрический	5.00	-
776	361325.10	1294727.96	Картометрический	5.00	-
697	361337.30	1294713.46	Картометрический	5.00	-
777	361482.50	1297547.58	Картометрический	5.00	-
778	361471.66	1297577.12	Картометрический	5.00	-
779	361470.25	1297581.58	Картометрический	5.00	-
780	361417.32	1297739.48	Картометрический	5.00	-
781	361404.52	1297777.67	Картометрический	5.00	-
782	361389.30	1297830.30	Картометрический	5.00	-
783	361387.21	1297850.64	Картометрический	5.00	-
784	361375.67	1297850.53	Картометрический	5.00	-
785	361363.79	1297850.42	Картометрический	5.00	-
786	361364.08	1297840.38	Картометрический	5.00	-
787	361366.52	1297826.03	Картометрический	5.00	-
788	361380.49	1297777.34	Картометрический	5.00	-
789	361382.51	1297770.30	Картометрический	5.00	-

1	2	3	4	5	6
790	361446.08	1297577.24	Картометрический	5.00	-
791	361448.57	1297569.66	Картометрический	5.00	-
792	361465.79	1297516.90	Картометрический	5.00	-
777	361482.50	1297547.58	Картометрический	5.00	-
793	361443.04	1298353.92	Картометрический	5.00	-
794	361443.44	1298363.30	Картометрический	5.00	-
795	361440.34	1298363.75	Картометрический	5.00	-
796	361437.38	1298364.51	Картометрический	5.00	-
797	361435.45	1298365.81	Картометрический	5.00	-
798	361434.20	1298368.27	Картометрический	5.00	-
799	361434.77	1298403.22	Картометрический	5.00	-
800	361426.99	1298461.77	Картометрический	5.00	-
801	361417.12	1298499.95	Картометрический	5.00	-
802	361360.38	1298625.20	Картометрический	5.00	-
803	361297.51	1298753.55	Картометрический	5.00	-
804	361253.32	1298837.00	Картометрический	5.00	-
805	361187.89	1298965.98	Картометрический	5.00	-
806	361156.14	1299015.07	Картометрический	5.00	-
807	361121.96	1299049.35	Картометрический	5.00	-
808	361051.31	1299108.87	Картометрический	5.00	-
809	360689.02	1299398.57	Картометрический	5.00	-
810	360636.38	1299446.89	Картометрический	5.00	-
811	360601.41	1299485.40	Картометрический	5.00	-
812	360554.00	1299547.71	Картометрический	5.00	-
813	360503.28	1299627.06	Картометрический	5.00	-
814	360451.87	1299714.23	Картометрический	5.00	-
815	360387.84	1299824.33	Картометрический	5.00	-
816	360302.66	1299960.88	Картометрический	5.00	-
817	360266.33	1300019.12	Картометрический	5.00	-
818	359920.58	1300588.54	Картометрический	5.00	-
819	359872.35	1300663.33	Картометрический	5.00	-
820	359837.01	1300706.99	Картометрический	5.00	-
821	359799.50	1300747.21	Картометрический	5.00	-
822	359746.54	1300798.27	Картометрический	5.00	-
823	359674.36	1300860.70	Картометрический	5.00	-
824	359443.62	1301053.70	Картометрический	5.00	-
825	359439.78	1301041.94	Картометрический	5.00	-
826	359420.41	1301058.14	Картометрический	5.00	-
827	359385.13	1301084.70	Картометрический	5.00	-
828	359366.06	1301094.22	Картометрический	5.00	-
829	359368.74	1301080.17	Картометрический	5.00	-
830	359378.06	1301075.46	Картометрический	5.00	-
831	359414.92	1301047.75	Картометрический	5.00	-
832	359660.42	1300842.16	Картометрический	5.00	-
833	359732.62	1300780.12	Картометрический	5.00	-
834	359783.43	1300730.60	Картометрический	5.00	-
835	359816.49	1300695.58	Картометрический	5.00	-

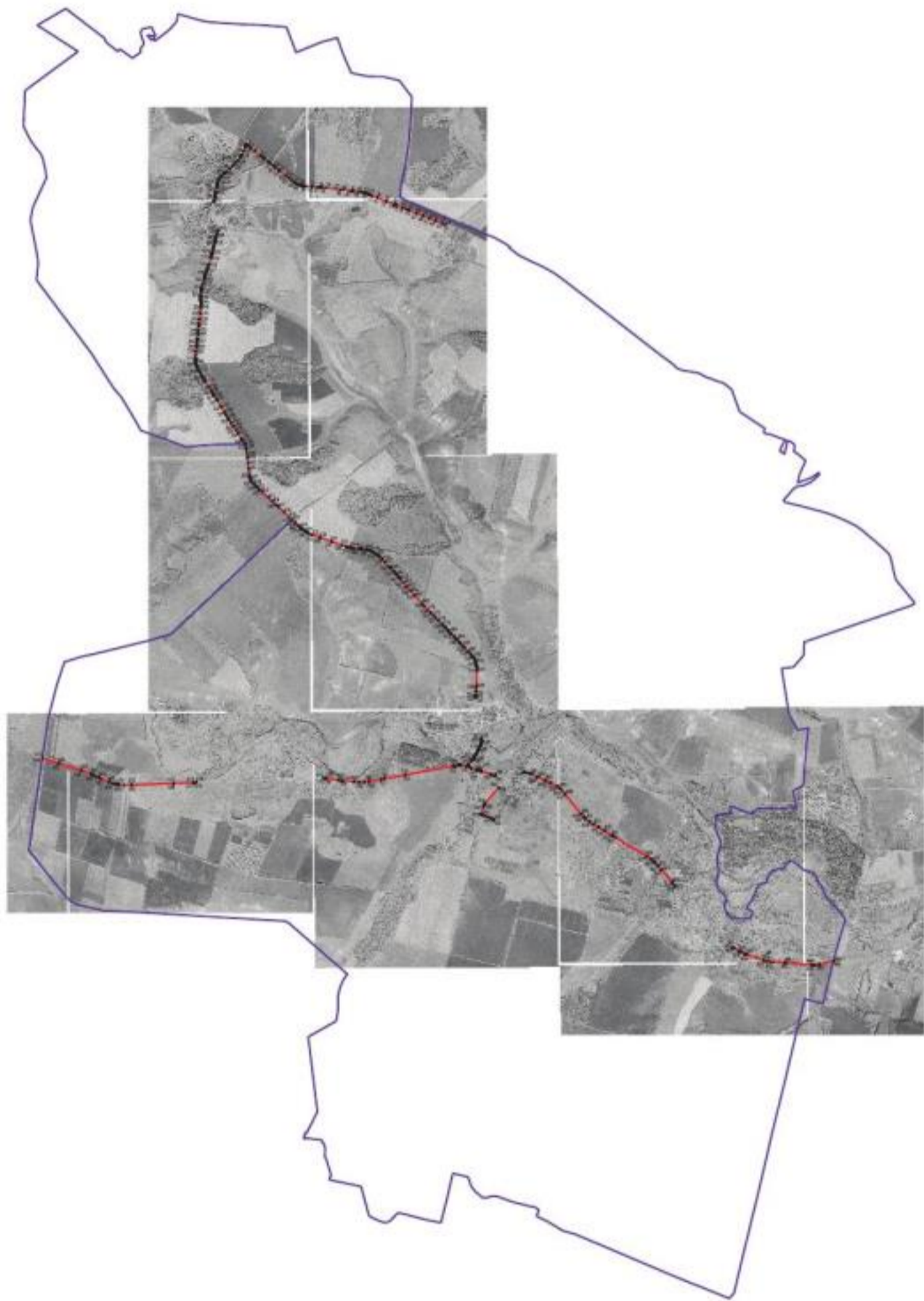
1	2	3	4	5	6
836	359859.82	1300641.47	Картометрический	5.00	-
837	359903.91	1300574.98	Картометрический	5.00	-
838	360253.49	1299995.51	Картометрический	5.00	-
839	360278.84	1299955.05	Картометрический	5.00	-
840	360367.98	1299812.80	Картометрический	5.00	-
841	360432.96	1299701.07	Картометрический	5.00	-
842	360487.27	1299608.36	Картометрический	5.00	-
843	360532.21	1299538.40	Картометрический	5.00	-
844	360588.46	1299464.55	Картометрический	5.00	-
845	360615.04	1299435.88	Картометрический	5.00	-
846	360674.83	1299380.23	Картометрический	5.00	-
847	361036.98	1299090.76	Картометрический	5.00	-
848	361106.40	1299032.48	Картометрический	5.00	-
849	361138.33	1298999.10	Картометрический	5.00	-
850	361167.73	1298954.27	Картометрический	5.00	-
851	361232.82	1298826.57	Картометрический	5.00	-
852	361276.31	1298737.55	Картометрический	5.00	-
853	361348.97	1298596.11	Картометрический	5.00	-
854	361348.38	1298592.61	Картометрический	5.00	-
855	361346.66	1298590.77	Картометрический	5.00	-
856	361344.42	1298590.08	Картометрический	5.00	-
857	361341.99	1298589.45	Картометрический	5.00	-
858	361344.35	1298584.09	Картометрический	5.00	-
859	361363.42	1298590.63	Картометрический	5.00	-
860	361406.23	1298496.13	Картометрический	5.00	-
861	361415.34	1298460.53	Картометрический	5.00	-
862	361423.26	1298402.53	Картометрический	5.00	-
863	361422.72	1298369.65	Картометрический	5.00	-
864	361421.13	1298337.47	Картометрический	5.00	-
793	361443.04	1298353.92	Картометрический	5.00	-
865	358267.92	1302149.86	Картометрический	5.00	-
866	358265.45	1302154.24	Картометрический	5.00	-
867	358265.27	1302156.36	Картометрический	5.00	-
868	358256.36	1302171.29	Картометрический	5.00	-
869	358255.39	1302171.62	Картометрический	5.00	-
870	358254.67	1302172.55	Картометрический	5.00	-
871	358197.92	1302273.54	Картометрический	5.00	-
872	358194.74	1302279.95	Картометрический	5.00	-
873	358194.58	1302279.90	Картометрический	5.00	-
874	358179.76	1302309.05	Картометрический	5.00	-
875	358180.19	1302309.26	Картометрический	5.00	-
876	358151.08	1302367.89	Картометрический	5.00	-
877	358139.58	1302396.33	Картометрический	5.00	-
878	358038.44	1302709.65	Картометрический	5.00	-
879	358024.04	1302770.42	Картометрический	5.00	-
880	357995.84	1303086.10	Картометрический	5.00	-
881	357994.99	1303095.56	Картометрический	5.00	-

1	2	3	4	5	6
882	357952.38	1303580.14	Картометрический	5.00	-
883	357952.50	1303637.22	Картометрический	5.00	-
884	357965.80	1303718.76	Картометрический	5.00	-
885	358025.02	1303976.58	Картометрический	5.00	-
886	358001.05	1303970.69	Картометрический	5.00	-
887	357943.22	1303721.45	Картометрический	5.00	-
888	357929.15	1303638.34	Картометрический	5.00	-
889	357929.12	1303625.62	Картометрический	5.00	-
890	357929.00	1303578.39	Картометрический	5.00	-
891	357972.16	1303092.76	Картометрический	5.00	-
892	357990.58	1302880.27	Картометрический	5.00	-
893	357994.04	1302826.56	Картометрический	5.00	-
894	358002.75	1302758.17	Картометрический	5.00	-
895	358016.23	1302704.07	Картометрический	5.00	-
896	358117.85	1302388.96	Картометрический	5.00	-
897	358129.85	1302357.64	Картометрический	5.00	-
898	358181.76	1302247.92	Картометрический	5.00	-
899	358239.20	1302152.78	Картометрический	5.00	-
900	358244.16	1302144.50	Картометрический	5.00	-
901	358243.75	1302143.38	Картометрический	5.00	-
902	358247.15	1302137.32	Картометрический	5.00	-
903	358259.30	1302141.94	Картометрический	5.00	-
865	358267.92	1302149.86	Картометрический	5.00	-
904	361160.03	1297887.20	Картометрический	5.00	-
905	361154.09	1297893.97	Картометрический	5.00	-
906	361148.15	1297900.74	Картометрический	5.00	-
907	360871.82	1297658.28	Картометрический	5.00	-
908	360841.15	1297636.21	Картометрический	5.00	-
909	360799.49	1297622.74	Картометрический	5.00	-
910	360683.02	1297595.51	Картометрический	5.00	-
911	360667.04	1297608.30	Картометрический	5.00	-
912	360650.28	1297655.38	Картометрический	5.00	-
913	360635.39	1297704.87	Картометрический	5.00	-
914	360615.64	1297770.49	Картометрический	5.00	-
915	360614.31	1297773.18	Картометрический	5.00	-
916	360598.73	1297794.69	Картометрический	5.00	-
917	360597.12	1297796.92	Картометрический	5.00	-
918	360589.75	1297804.13	Картометрический	5.00	-
919	360588.27	1297809.42	Картометрический	5.00	-
920	360568.35	1297804.40	Картометрический	5.00	-
921	360571.76	1297791.75	Картометрический	5.00	-
922	360574.83	1297792.64	Картометрический	5.00	-
923	360578.10	1297789.39	Картометрический	5.00	-
924	360586.10	1297781.45	Картометрический	5.00	-
925	360598.84	1297763.85	Картометрический	5.00	-
926	360610.70	1297724.45	Картометрический	5.00	-
927	360618.03	1297700.08	Картометрический	5.00	-

1	2	3	4	5	6
928	360633.11	1297649.98	Картометрический	5.00	-
929	360633.25	1297649.55	Картометрический	5.00	-
930	360650.96	1297599.79	Картометрический	5.00	-
931	360651.63	1297598.37	Картометрический	5.00	-
932	360652.53	1297597.08	Картометрический	5.00	-
933	360653.63	1297595.98	Картометрический	5.00	-
934	360653.80	1297595.84	Картометрический	5.00	-
935	360675.19	1297578.72	Картометрический	5.00	-
936	360676.31	1297577.96	Картометрический	5.00	-
937	360677.73	1297577.29	Картометрический	5.00	-
938	360679.25	1297576.89	Картометрический	5.00	-
939	360680.81	1297576.75	Картометрический	5.00	-
940	360682.37	1297576.89	Картометрический	5.00	-
941	360682.86	1297576.99	Картометрический	5.00	-
942	360803.95	1297605.30	Картометрический	5.00	-
943	360804.67	1297605.50	Картометрический	5.00	-
944	360848.03	1297619.52	Картометрический	5.00	-
945	360850.52	1297620.77	Картометрический	5.00	-
946	360882.69	1297643.92	Картометрический	5.00	-
947	360883.37	1297644.46	Картометрический	5.00	-
904	361160.03	1297887.20	Картометрический	5.00	-

3. Сведения о характерных точках части (частей) границы объекта

Обозначение характерных точек части границы	Координаты, м		Метод определения координат характерной точки	Средняя квадратическая погрешность положения характерной точки (Mt), м	Описание обозначения точки на местности (при наличии)
	X	Y			
1	2	3	4	5	6
Часть №					
-	-	-	-	-	-



Legend

- Red line: Project route
- Black line: Existing roads
- Blue line: Administrative boundary
- Black square: Road junction

Scale 1:10000

Department of Transport
Roads and Maritime Services
New South Wales
Sydney, Australia



ОПИСАНИЕ МЕСТОПОЛОЖЕНИЯ ГРАНИЦ

Зона сельскохозяйственного производства - СХ2

(наименование объекта, местоположение границ которого описано
(далее - объект)

Раздел 1

Сведения об объекте		
№ п/п	Характеристики объекта	Описание характеристик
1	2	3
1	Местоположение объекта	Воронежская область, Ольховатский муниципальный район, Марьевское сельское поселение
2	Площадь объекта \pm величина погрешности определения площади ($P \pm \Delta P$)	540556 \pm 12866м ²
3	Иные характеристики объекта	-

Раздел 2					
Сведения о местоположении границ объекта					
1. Система координат: МСК - 36, зона 1					
2. Сведения о характерных точках границ объекта					
Обозначение характерных точек границ	Координаты, м		Метод определения координат характерной точки	Средняя квадратическая погрешность положения характерной точки (Mt), м	Описание обозначения точки на местности (при наличии)
	X	Y			
1	2	3	4	5	6
1	371432.92	1292809.82	Картометрический	5.00	-
2	371449.83	1292845.00	Картометрический	5.00	-
3	371460.59	1292878.92	Картометрический	5.00	-
4	371463.85	1292912.26	Картометрический	5.00	-
5	371458.26	1292932.30	Картометрический	5.00	-
6	371442.68	1292948.80	Картометрический	5.00	-
7	371411.62	1292959.66	Картометрический	5.00	-
8	371367.39	1292997.00	Картометрический	5.00	-
9	371345.88	1292996.04	Картометрический	5.00	-
10	371222.14	1293084.15	Картометрический	5.00	-
11	371021.20	1293207.57	Картометрический	5.00	-
12	370981.60	1293133.95	Картометрический	5.00	-
13	370911.48	1293024.40	Картометрический	5.00	-
14	370863.40	1293000.96	Картометрический	5.00	-
15	370939.60	1292867.62	Картометрический	5.00	-
16	371080.56	1292826.98	Картометрический	5.00	-
17	371121.03	1292909.45	Картометрический	5.00	-
18	371141.85	1292895.77	Картометрический	5.00	-
19	371199.14	1292857.76	Картометрический	5.00	-
20	371270.40	1292810.71	Картометрический	5.00	-
21	371282.99	1292813.91	Картометрический	5.00	-
22	371309.24	1292821.54	Картометрический	5.00	-
23	371332.31	1292825.42	Картометрический	5.00	-
24	371351.01	1292827.32	Картометрический	5.00	-
25	371368.19	1292827.08	Картометрический	5.00	-
26	371382.55	1292825.73	Картометрический	5.00	-
27	371404.20	1292819.78	Картометрический	5.00	-
1	371432.92	1292809.82	Картометрический	5.00	-
28	363984.07	1298290.47	Картометрический	5.00	-
29	363926.23	1298369.52	Картометрический	5.00	-
30	363837.76	1298304.80	Картометрический	5.00	-
31	363895.60	1298225.74	Картометрический	5.00	-

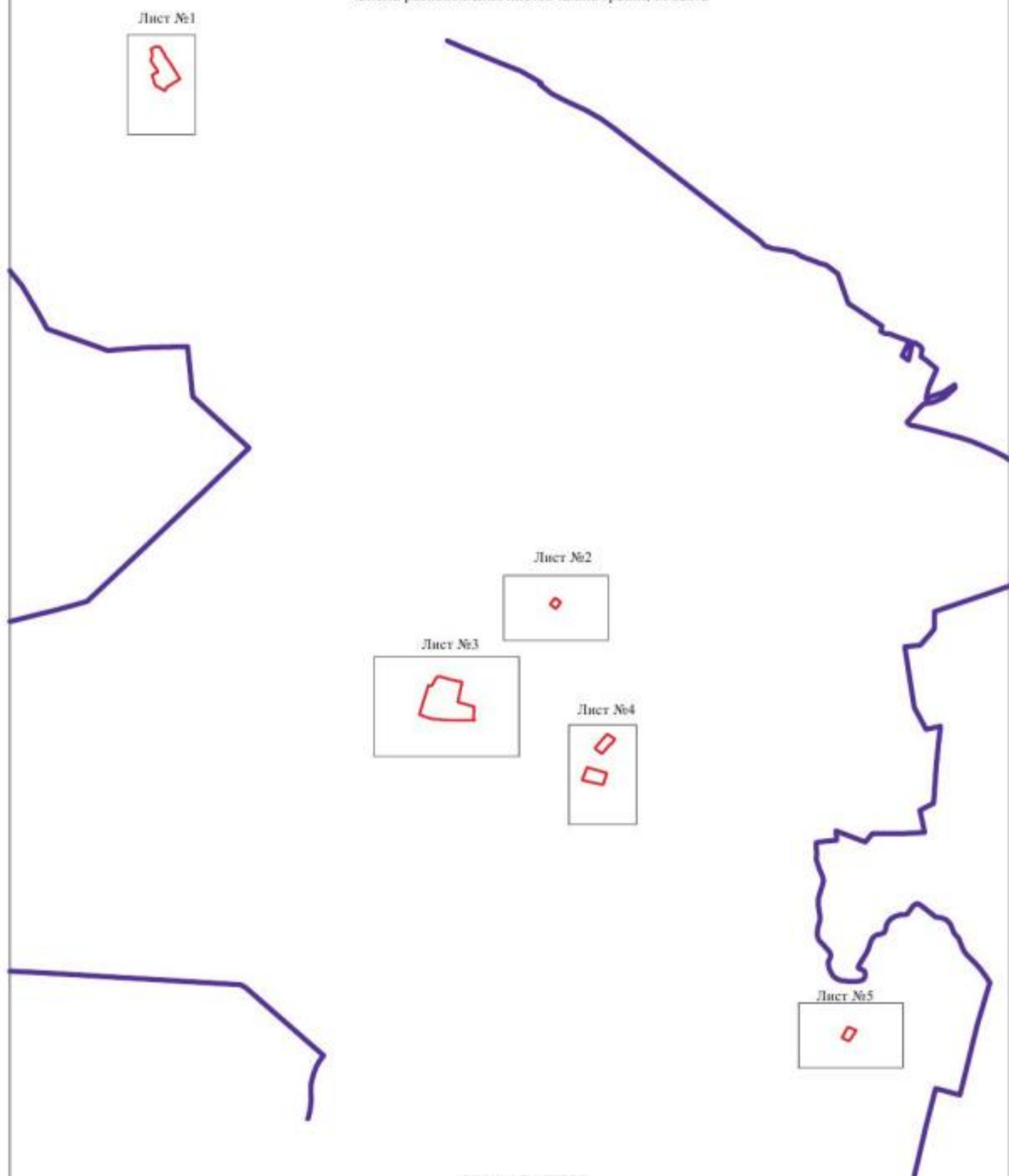
1	2	3	4	5	6
28	363984.07	1298290.47	Картометрический	5.00	-
32	362919.16	1296720.10	Картометрический	5.00	-
33	362880.19	1296863.04	Картометрический	5.00	-
34	362844.55	1297032.20	Картометрический	5.00	-
35	362571.07	1296972.93	Картометрический	5.00	-
36	362509.72	1297196.34	Картометрический	5.00	-
37	362351.19	1297186.39	Картометрический	5.00	-
38	362351.04	1297186.43	Картометрический	5.00	-
39	362341.08	1297194.15	Картометрический	5.00	-
40	362323.07	1297206.22	Картометрический	5.00	-
41	362327.73	1296770.65	Картометрический	5.00	-
42	362329.43	1296761.08	Картометрический	5.00	-
43	362330.67	1296754.52	Картометрический	5.00	-
44	362338.62	1296705.11	Картометрический	5.00	-
45	362343.30	1296625.08	Картометрический	5.00	-
46	362399.85	1296450.76	Картометрический	5.00	-
47	362581.92	1296505.96	Картометрический	5.00	-
48	362689.90	1296543.10	Картометрический	5.00	-
49	362796.42	1296572.55	Картометрический	5.00	-
50	362792.98	1296618.73	Картометрический	5.00	-
51	362910.84	1296689.05	Картометрический	5.00	-
32	362919.16	1296720.10	Картометрический	5.00	-
52	362137.33	1298997.27	Картометрический	5.00	-
53	362097.50	1299062.78	Картометрический	5.00	-
54	362071.15	1299106.49	Картометрический	5.00	-
55	362031.17	1299073.84	Картометрический	5.00	-
56	362000.60	1299056.98	Картометрический	5.00	-
57	362006.28	1299047.56	Картометрический	5.00	-
58	361870.45	1298925.43	Картометрический	5.00	-
59	361943.11	1298832.46	Картометрический	5.00	-
60	361987.71	1298867.48	Картометрический	5.00	-
61	362033.52	1298907.91	Картометрический	5.00	-
52	362137.33	1298997.27	Картометрический	5.00	-
62	361686.08	1298728.18	Картометрический	5.00	-
63	361607.08	1298996.84	Картометрический	5.00	-
64	361493.46	1298957.36	Картометрический	5.00	-
65	361449.05	1298945.92	Картометрический	5.00	-
66	361497.89	1298722.60	Картометрический	5.00	-
67	361512.40	1298658.75	Картометрический	5.00	-
62	361686.08	1298728.18	Картометрический	5.00	-
68	358162.55	1302262.38	Картометрический	5.00	-
69	358152.13	1302288.61	Картометрический	5.00	-
70	358131.71	1302343.97	Картометрический	5.00	-
71	358129.81	1302348.97	Картометрический	5.00	-

1	2	3	4	5	6
72	358119.68	1302378.77	Картометрический	5.00	-
73	358029.88	1302318.98	Картометрический	5.00	-
74	357973.92	1302281.72	Картометрический	5.00	-
75	358008.23	1302196.98	Картометрический	5.00	-
76	358014.86	1302181.85	Картометрический	5.00	-
68	358162.55	1302262.38	Картометрический	5.00	-
3. Сведения о характерных точках части (частей) границы объекта					
Обозначение характерных точек части границы	Координаты, м		Метод определения координат характерной точки	Средняя квадратическая погрешность положения характерной точки (M _t), м	Описание обозначения точки на местности (при наличии)
	X	Y			
1	2	3	4	5	6
Часть №					
-	-	-	-	-	-




Раздел 4

План границ объекта


Схема расположения листов плана границ объекта



Используемые условные знаки и обозначения:

- | | |
|---|--|
|  | границы территориальной зоны |
|  | границы муниципального образования |
|  | область и номер листа плана границ объекта |

Руководитель БУВО «Нормативно-проектный центр»

Подпись  Ю.В. Шалыгина Дата « 27 » декабря 2019 г.

Место для оттиска печати (для наличия) лица, составившего описание местоположения границ объекта



План границ объекта

Лист №1



Масштаб 1:5000

Используемые условные знаки и обозначения :



границы территориальной зоны



характерная точка границ территориальной зоны

Руководитель БУВО «Нормативно-проектный центр»


Подпись *Ю.В. Шалыгина* Ю.В. Шалыгина Дата « 27 » декабря 2019 г.

Место для оттиска печати (при наличии) лица, составившего описание местоположения границ объекта



План границ объекта

Лист №2




Масштаб 1:5000

Используемые условные знаки и обозначения:



границы территориальной зоны



характерная точка границ территориальной зоны

Руководитель БУВО «Нормативно-проектный центр»

Подпись *Ю.В. Шалыгина* Ю.В. Шалыгина Дата « 27 » декабря 2019 г.

Место для оттиска печати (при наличии) лица, составившего описание местоположения границ объекта



План границ объекта

Лист №3



Масштаб 1:5000

Используемые условные знаки и обозначения:

— граница территориальной зоны

• характеристическая точка границы территориальной зоны

Руководитель БУВО «Нормативно-проектный центр»

Подпись: Ю. В. Шалыгина Дата « 27 » декабря 2019 г.

Место для оттиска печати (при наличии) листа, составившего описание местоположения границ объекта



План границ объекта

Лист №4



Масштаб 1:5000

Используемые условные знаки и обозначения :




границы территориальной зоны



характерная точка границ территориальной зоны

Руководитель БУВО «Нормативно-проектный центр»

Подпись  Ю.В. Шалыгина Дата « 27 » декабря 2019 г.

Место для оттиска печати (при наличии) лица, составившего описание местоположения границ объекта



План границ объекта

Лист №5



Масштаб 1:5000

Используемые условные знаки и обозначения:



границы территориальной зоны



характерная точка границ территориальной зоны

Руководитель БУВО «Нормативно-проектный центр»

Подпись *Ю.В. Шалыгина* Ю.В. Шалыгина Дата « 27 » декабря 2019 г.

Место для оттиска печати (при наличии) лица, составившего описание местоположения границ объекта



ОПИСАНИЕ МЕСТОПОЛОЖЕНИЯ ГРАНИЦ

Зона ритуальных объектов – СН1

(наименование объекта, местоположение границ которого описано
(далее - объект)

Раздел 1

Сведения об объекте		
№ п/п	Характеристики объекта	Описание характеристик
1	2	3
1	Местоположение объекта	Воронежская область, Ольховатский муниципальный район, Марьевское сельское поселение
2	Площадь объекта ± величина погрешности определения площади ($P \pm \Delta P$)	34023+/-3228 м ²
3	Иные характеристики объекта	-

Раздел 2

Сведения о местоположении границ объекта					
1. Система координат: МСК - 36, зона 1					
2. Сведения о характерных точках границ объекта					
Обозначение характерных точек границ	Координаты, м		Метод определения координат характерной точки	Средняя квадратическая погрешность положения характерной точки (Mt), м	Описание обозначения точки на местности (при наличии)
	X	Y			
1	2	3	4	5	6
1	371199.14	1292857.76	Картометрический	5.00	-
2	371141.85	1292895.77	Картометрический	5.00	-
3	371129.10	1292874.48	Картометрический	5.00	-
4	371088.57	1292806.39	Картометрический	5.00	-
5	371123.04	1292789.46	Картометрический	5.00	-
6	371126.59	1292787.30	Картометрический	5.00	-
7	371143.40	1292778.61	Картометрический	5.00	-
8	371145.87	1292777.84	Картометрический	5.00	-
9	371148.34	1292778.10	Картометрический	5.00	-
10	371150.90	1292778.56	Картометрический	5.00	-
11	371153.37	1292779.22	Картометрический	5.00	-
12	371155.64	1292780.23	Картометрический	5.00	-
1	371199.14	1292857.76	Картометрический	5.00	-
					-
13	362540.44	1292333.47	Картометрический	5.00	-
14	362541.41	1292451.20	Картометрический	5.00	-
15	362408.55	1292453.02	Картометрический	5.00	-
16	362406.50	1292334.86	Картометрический	5.00	-
13	362540.44	1292333.47	Картометрический	5.00	-
					-
17	362884.12	1297712.11	Картометрический	5.00	-
18	362880.29	1297736.05	Картометрический	5.00	-
19	362876.38	1297773.50	Картометрический	5.00	-
20	362875.47	1297789.55	Картометрический	5.00	-
21	362767.18	1297783.16	Картометрический	5.00	-
22	362749.19	1297779.36	Картометрический	5.00	-
23	362741.03	1297777.22	Картометрический	5.00	-
24	362747.16	1297703.48	Картометрический	5.00	-
25	362766.60	1297704.56	Картометрический	5.00	-
26	362768.97	1297702.86	Картометрический	5.00	-
27	362771.15	1297690.99	Картометрический	5.00	-
17	362884.12	1297712.11	Картометрический	5.00	-

3. Сведения о характерных точках части (частей) границы объекта					
Обозначение характерных точек части границы	Координаты, м		Метод определения координат характерной точки	Средняя квадратическая погрешность положения характерной точки (Mt), м	Описание обозначения точки на местности (при наличии)
	X	Y			
1	2	3	4	5	6
Часть №					
-	-	-	-	-	-

План границ объекта

Лист №1



Масштаб 1:5000

Используемые условные знаки и обозначения:



границы территориальной зоны



характерная точка границ территориальной зоны

Руководитель БУВО «Нормативно-проектный центр»

Подпись *Ю.В. Шалыгина* Ю.В. Шалыгина Дата « 27 » декабря 2019 г.

Место для оттиска печати (при наличии) лица, составившего описание местоположения границ объекта



План границ объекта

Лист №2



Масштаб 1:5000

Используемые условные знаки и обозначения:



границы территориальной зоны



характерная точка границ территориальной зоны

Руководитель БУВО «Нормативно-проектный центр»

Подпись *Ю.В. Шалыгина* Ю.В. Шалыгина Дата « 27 » декабря 2019 г.

Место для оттиска печати (при наличии) лица, составившего описание местоположения границ объекта



План границ объекта


Лист №3



Используемые условные знаки и обозначения:



границы территориальной зоны



характерная точка границ территориальной зоны

Масштаб 1:5000

Руководитель БУВО «Нормативно-проектный центр»

Подпись *Ю.В. Шалыгина* Ю.В. Шалыгина Дата « 27 » декабря 2019 г.

Место для оттиска печати (при наличии) лица, составившего описание местоположения границ объекта

