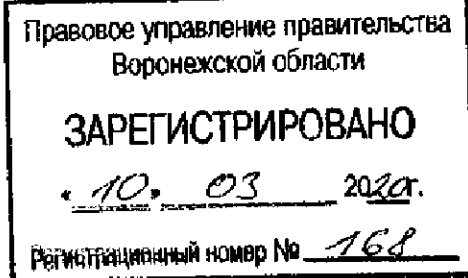




**ДЕПАРТАМЕНТ
АРХИТЕКТУРЫ И ГРАДОСТРОИТЕЛЬСТВА
ВОРОНЕЖСКОЙ ОБЛАСТИ**



ПРИКАЗ

28.02.2020

№ 45-01-04/141

г. Воронеж

Об утверждении правил землепользования и застройки Гороховского сельского поселения Верхнемамонского муниципального района Воронежской области

В соответствии с Градостроительным кодексом Российской Федерации, Федеральным законом от 06.10.2003 № 131-ФЗ «Об общих принципах организации местного самоуправления в Российской Федерации», Законом Воронежской области от 07.07.2006 № 61-ОЗ «О регулировании градостроительной деятельности в Воронежской области», Законом Воронежской области от 20.12.2018 № 173-ОЗ «О перераспределении полномочий по утверждению правил землепользования и застройки между органами местного самоуправления поселений Воронежской области, городского округа город Нововоронеж, Борисоглебского городского округа и исполнительными органами государственной власти Воронежской области», постановлением правительства Воронежской области от 31.12.2014 № 1240 «Об утверждении Положения о департаменте архитектуры и градостроительства Воронежской области», на основании приказа департамента архитектуры и градостроительства Воронежской области от 01.03.2019 № 45-01-04/27 «О подготовке проектов правил землепользования и застройки поселений Аннинского, Бобровского, Верхнемамонского, Верхнехавского, Воробьевского, Каширского, Лискинского, Новоусманского,

Ольховатского, Павловского, Панинского, Подгоренского, Рамонского, Семилукского и Хохольского муниципальных районов и городского округа город Нововоронеж Воронежской области», с учетом заключения о результатах публичных слушаний от 01.11.2019

п р и к а з ы в а ю:

1. Утвердить прилагаемые правила землепользования и застройки Гороховского сельского поселения Верхнемамонского муниципального района Воронежской области.

2. Признать утратившими силу следующие решения Совета народных депутатов Гороховского сельского поселения Верхнемамонского муниципального района Воронежской области:

- от 28.10.2016 № 23 «Об утверждении Правил землепользования и застройки Гороховского сельского поселения Верхнемамонского муниципального района Воронежской области»;

- от 02.11.2018 № 21 «О внесении изменений в решение Совета народных депутатов Гороховского сельского поселения от 28.10.2016 № 23 «Об утверждении Правил землепользования и застройки Гороховского сельского поселения Верхнемамонского муниципального района Воронежской области»;

- от 13.12.2018 № 23 «О внесении изменений в решение Совета народных депутатов Гороховского сельского поселения от 28.10.2016 № 23 «Об утверждении Правил землепользования и застройки Гороховского сельского поселения Верхнемамонского муниципального района Воронежской области».

3. Контроль исполнения настоящего приказа оставляю за собой.

Заместитель руководителя департамента
архитектуры и градостроительства
Воронежской области – начальник отдела
территориального планирования



С.М. Беляева

УТВЕРЖДЕНЫ
приказом департамента
архитектуры и градостроительства
Воронежской области
от 28.02.2020 № 45-01-04/141

**ПРАВИЛА ЗЕМЛЕПОЛЬЗОВАНИЯ И ЗАСТРОЙКИ
ГОРОХОВСКОГО СЕЛЬСКОГО ПОСЕЛЕНИЯ
ВЕРХНЕМАМОНСКОГО МУНИЦИПАЛЬНОГО РАЙОНА
ВОРОНЕЖСКОЙ ОБЛАСТИ**

**ЧАСТЬ I. ПОРЯДОК ПРИМЕНЕНИЯ ПРАВИЛ
ЗЕМЛЕПОЛЬЗОВАНИЯ И ЗАСТРОЙКИ И ВНЕСЕНИЯ В НИХ
ИЗМЕНЕНИЙ**

Раздел 1. Общие положения

1. Предмет регулирования и цели подготовки Правил землепользования и застройки Гороховского сельского поселения Верхнемамонского муниципального района Воронежской области

1. Правила землепользования и застройки Гороховского сельского поселения Верхнемамонского муниципального района Воронежской области (далее – Правила) являются документом градостроительного зонирования, который утверждается нормативным правовым актом департамента архитектуры и градостроительства Воронежской области и в котором устанавливаются территориальные зоны, градостроительные регламенты, порядок применения такого документа и порядок внесения в него изменений.

2. Правила разработаны в соответствии с Градостроительным кодексом Российской Федерации (далее – ГрК РФ), Земельным кодексом Российской Федерации, Федеральным законом от 06.10.2003 № 131-ФЗ «Об общих принципах организации местного самоуправления в Российской Федерации», иными нормативными правовыми актами Российской Федерации, Воронежской области, муниципальными правовыми актами муниципального образования с учетом положений нормативных актов и

документов, определяющих основные направления социально-экономического и градостроительного развития муниципального образования, а также сведений Единого государственного реестра недвижимости, сведений, документов и материалов, содержащихся в государственных информационных системах обеспечения градостроительной деятельности.

3. Правила разработаны в целях:

– создания условий для устойчивого развития территории муниципального образования, сохранения окружающей среды и объектов культурного наследия;

– создания условий для планировки территории муниципального образования;

– обеспечения прав и законных интересов физических и юридических лиц, в том числе правообладателей земельных участков и объектов капитального строительства;

– создания условий для привлечения инвестиций, в том числе путем предоставления возможности выбора наиболее эффективных видов разрешенного использования земельных участков и объектов капитального строительства.

2. Основные понятия, используемые в Правилах

В настоящих Правилах используются основные понятия, установленные законодательством Российской Федерации.

3. Сфера применения Правил

1. Действие настоящих Правил распространяется на всю территорию Гороховского сельского поселения Верхнемамонского муниципального района Воронежской области. Правила обязательны для соблюдения органами государственной власти, органами местного самоуправления, физическими и юридическими лицами, при осуществлении ими градостроительной деятельности на территории Гороховского сельского

поселения Верхнемамонского муниципального района Воронежской области.

2. Настоящие Правила применяются наряду с:

– техническими регламентами и иными обязательными требованиями, установленными в соответствии с законодательством в целях обеспечения безопасности жизни и здоровья людей, надежности и безопасности зданий, строений и сооружений, сохранения окружающей природной среды и объектов культурного наследия;

– региональными и местными нормативами градостроительного проектирования.

4. Содержание и порядок применения Правил

1. Правила включают в себя:

- 1) порядок их применения и внесения изменений в Правила;
- 2) карту градостроительного зонирования;
- 3) градостроительные регламенты.

Обязательным приложением к настоящим Правилам являются сведения о границах территориальных зон, которые должны содержать графическое описание местоположения границ территориальных зон, перечень координат характерных точек этих границ в системе координат, используемой для ведения Единого государственного реестра недвижимости.

2. Порядок применения правил землепользования и застройки и внесения в них изменений включает в себя положения:

- 1) о регулировании землепользования и застройки;
- 2) об изменении видов разрешенного использования земельных участков и объектов капитального строительства физическими и юридическими лицами;
- 3) о подготовке документации по планировке территории органами местного самоуправления;
- 4) о проведении общественных обсуждений или публичных слушаний по вопросам землепользования и застройки;

- 5) о внесении изменений в Правила;
- 6) о регулировании иных вопросов землепользования и застройки.

5. Использование объектов недвижимости, не соответствующих настоящим Правилам

1. Земельные участки или объекты капитального строительства, виды разрешенного использования, предельные (минимальные и (или) максимальные) размеры и предельные параметры которых не соответствуют градостроительному регламенту, могут использоваться без установления срока приведения их в соответствие с градостроительным регламентом, за исключением случаев, если использование таких земельных участков и объектов капитального строительства опасно для жизни или здоровья человека, для окружающей среды, объектов культурного наследия.

2. Реконструкция указанных в подпункте 1 настоящего пункта объектов капитального строительства может осуществляться только путем приведения таких объектов в соответствие с градостроительным регламентом или путем уменьшения их несоответствия предельным параметрам разрешенного строительства, реконструкции. Изменение видов разрешенного использования указанных земельных участков и объектов капитального строительства может осуществляться путем приведения их в соответствие с видами разрешенного использования земельных участков и объектов капитального строительства, установленными градостроительным регламентом.

3. В случае если использование указанных в подпункте 1 настоящего пункта земельных участков и объектов капитального строительства продолжается и опасно для жизни или здоровья человека, для окружающей среды, объектов культурного наследия, в соответствии с федеральными законами может быть наложен запрет на использование таких земельных участков и объектов.

6. Открытость и доступность информации о землепользовании и застройке

1. Настоящие Правила являются открытыми и общедоступными.
2. Настоящие Правила подлежат опубликованию в порядке, установленном для официального опубликования нормативных правовых актов Воронежской области, и размещению в федеральной государственной информационной системе территориального планирования и в государственной информационной системе обеспечения градостроительной деятельности.

Раздел 2. Положения о регулировании землепользования и застройки

7. Перераспределение полномочий между органами местного самоуправления Гороховского сельского поселения Верхнемамонского муниципального района Воронежской области и департаментом архитектуры и градостроительства Воронежской области

1. На основании Закона Воронежской области от 20.12.2018 № 173-ОЗ «О перераспределении полномочий по утверждению правил землепользования и застройки между органами местного самоуправления поселений Воронежской области, городского округа город Нововоронеж, Борисоглебского городского округа и исполнительными органами государственной власти Воронежской области» (далее – Закон Воронежской области) и в соответствии со статьей 8.2 ГрК РФ, пунктом 6.1 статьи 26.3 Федерального закона от 06.10.1999 № 184-ФЗ «Об общих принципах организации законодательных (представительных) и исполнительных органов государственной власти субъектов Российской Федерации», частью 1.2 статьи 17 Федерального закона от 06.10.2003 № 131-ФЗ «Об общих принципах организации местного самоуправления в Российской Федерации» полномочия по утверждению Правил перераспределены между органами местного самоуправления Гороховского сельского поселения Верхнемамонского муниципального района Воронежской области и департаментом архитектуры и градостроительства Воронежской области

(далее – Уполномоченный орган) на срок, установленный Законом Воронежской области.

2. После истечения срока, указанного в Законе Воронежской области, полномочия Уполномоченного органа, предусмотренные настоящими Правилами, осуществляются органами местного самоуправления Гороховского сельского поселения Верхнемамонского муниципального района Воронежской области в соответствии с требованиями ГрК РФ.

8. Полномочия Уполномоченного органа по вопросам землепользования и застройки

1. Полномочия Уполномоченного органа по вопросам землепользования и застройки включают:

1) принятие решений о подготовке проекта Правил, о подготовке проекта о внесении изменений в Правила;

2) утверждение Правил, утверждение внесения изменений в Правила;

3) принятие решений о предоставлении разрешений на условно разрешенный вид использования объектов капитального строительства или земельного участка;

4) принятие решений о предоставлении разрешения на отклонение от предельных параметров разрешенного строительства, реконструкции объектов капитального строительства;

5) иные полномочия в соответствии с действующим законодательством.

9. Комиссия по подготовке проектов Правил

1. Комиссия по подготовке проектов правил землепользования и застройки поселений Воронежской области, городского округа город Нововоронеж, Борисоглебского городского округа (далее – Комиссия) является специально созданным постоянно действующим коллегиальным органом при Уполномоченном органе в целях реализации полномочий,

указанных в пункте 8 настоящих Правил, перераспределенных в соответствии с Законом Воронежской области и обеспечения выполнения задач градостроительного зонирования.

2. Комиссия создается и прекращает свою деятельность приказом Уполномоченного органа.

3. Состав и порядок деятельности Комиссии утверждается приказом Уполномоченного органа.

Раздел 3. Положения об изменении видов разрешенного использования земельных участков и объектов капитального строительства физическими и юридическими лицами

10. Изменение видов разрешенного использования земельных участков и объектов капитального строительства

1. Для каждой из установленных настоящими Правилами территориальных зон могут устанавливаться основные, условно разрешенные и вспомогательные виды разрешенного использования земельных участков и объектов капитального строительства.

2. Изменение одного вида разрешенного использования земельных участков и объектов капитального строительства на другой вид такого использования осуществляется в соответствии с градостроительным регламентом при условии соблюдения требований технических регламентов.

3. Основные и вспомогательные виды разрешенного использования земельных участков и объектов капитального строительства правообладателями земельных участков и объектов капитального строительства, за исключением органов государственной власти, органов местного самоуправления, государственных и муниципальных учреждений, государственных и муниципальных унитарных предприятий, выбираются самостоятельно без дополнительных разрешений и согласования.

4. Решения об изменении одного вида разрешенного использования земельных участков и объектов капитального строительства, расположенных

на землях, на которые действие градостроительных регламентов не распространяется или для которых градостроительные регламенты не устанавливаются, на другой вид такого использования принимаются в соответствии с федеральными законами.

11. Предоставление разрешения на условно разрешенный вид использования земельного участка или объекта капитального строительства

1. Физическое или юридическое лицо, заинтересованное в предоставлении разрешения на условно разрешенный вид использования земельного участка или объекта капитального строительства (далее - разрешение на условно разрешенный вид использования), направляет заявление о предоставлении разрешения на условно разрешенный вид использования в комиссию. Заявление о предоставлении разрешения на условно разрешенный вид использования может быть направлено в форме электронного документа, подписанного электронной подписью в соответствии с требованиями Федерального закона от 06.04.2011 № 63-ФЗ «Об электронной подписи».

2. Порядок предоставления разрешения на условно разрешенный вид использования земельного участка или объекта капитального строительства определен статьей 39 ГрК РФ.

3. Проект решения о предоставлении разрешения на условно разрешенный вид использования подлежит рассмотрению на общественных обсуждениях или публичных слушаниях, проводимых в порядке, установленном статьей 5.1 ГрК РФ, с учетом положений статьи 39 ГрК РФ.

12. Предоставление разрешения на отклонение от предельных параметров разрешенного строительства, реконструкции объектов капитального строительства

1. Правообладатели земельных участков, размеры которых меньше установленных градостроительным регламентом минимальных размеров земельных участков либо конфигурация, инженерно-геологические или иные

характеристики которых неблагоприятны для застройки, вправе обратиться за разрешениями на отклонение от предельных параметров разрешенного строительства, реконструкции объектов капитального строительства (далее также – разрешение на отклонение от предельных параметров).

2. Правообладатели земельных участков вправе обратиться за разрешениями на отклонение от предельных параметров разрешенного строительства, реконструкции объектов капитального строительства, если такое отклонение необходимо в целях однократного изменения одного или нескольких предельных параметров разрешенного строительства, реконструкции объектов капитального строительства, установленных градостроительным регламентом для конкретной территориальной зоны, не более чем на десять процентов.

3. Порядок предоставления разрешения на отклонение от предельных параметров определен статьей 40 ГрК РФ.

4. Проект решения о предоставлении разрешения на отклонение от предельных параметров подлежит рассмотрению на общественных обсуждениях или публичных слушаниях, проводимых в порядке, установленном статьей 5.1 ГрК РФ, с учетом положений статьи 39 ГрК РФ, за исключением случая, указанного в части 1.1 статьи 40 ГрК РФ.

Раздел 4. Положения о подготовке документации по планировке территории органами местного самоуправления

13. Общие положения о подготовке документации по планировке территории

1. Подготовка документации по планировке территории осуществляется в целях обеспечения устойчивого развития территорий, в том числе выделения элементов планировочной структуры, установления границ земельных участков, установления границ зон планируемого размещения объектов капитального строительства.

2. Подготовка документации по планировке территории осуществляется в соответствии с главой 5 ГрК РФ.

3. Состав и содержание документации по планировке территории определяется ГрК РФ.

Раздел 5. Положения о проведении общественных обсуждений или публичных слушаний по вопросам землепользования и застройки

14. Общие положения о порядке проведения общественных обсуждений или публичных слушаний в сфере градостроительной деятельности

1. В целях соблюдения права человека на благоприятные условия жизнедеятельности, прав и законных интересов правообладателей земельных участков и объектов капитального строительства по проектам правил землепользования и застройки, проектам планировки территории, проектам межевания территории, проектам, предусматривающим внесение изменений в один из указанных утвержденных документов, проектам решений о предоставлении разрешения на условно разрешенный вид использования земельного участка или объекта капитального строительства, проектам решений о предоставлении разрешения на отклонение от предельных параметров разрешенного строительства, реконструкции объектов капитального строительства в соответствии с уставом муниципального образования и (или) нормативным правовым актом представительного органа муниципального образования и с учетом положений ГрК РФ проводятся общественные обсуждения или публичные слушания, за исключением случаев, предусмотренных ГрК РФ и другими федеральными законами.

2. Порядок проведения общественных обсуждений или публичных слушаний определяется ГрК РФ, Уставом Гороховского сельского поселения Верхнемамонского муниципального района Воронежской области и (или) нормативным правовым актом представительного органа муниципального образования.

Раздел 6. Положения о внесении изменений в Правила

15. Основания и порядок внесения изменений в Правила

1. Основания для рассмотрения вопроса о внесении изменений в настоящие Правила предусмотрены статьей 33 ГрК РФ.

2. Внесение изменений в Правила осуществляется в порядке, предусмотренном статьями 31 и 32 ГрК РФ, с учетом особенностей, установленных статьей 33 ГрК РФ.

Раздел 7. Положения о регулировании иных вопросов землепользования и застройки

16. Общие принципы регулирования иных вопросов землепользования и застройки на территории Гороховского сельского поселения Верхнемамонского муниципального района Воронежской области

Иные вопросы землепользования и застройки на территории Гороховского сельского поселения Верхнемамонского муниципального района Воронежской области регулируются законодательством Российской Федерации, Воронежской области, муниципальными правовыми актами Гороховского сельского поселения Верхнемамонского муниципального района Воронежской области.

ЧАСТЬ II. КАРТА ГРАДОСТРОИТЕЛЬНОГО ЗОНИРОВАНИЯ**17. Карта градостроительного зонирования**

1. Карта градостроительного зонирования территории Гороховского сельского поселения Верхнемамонского муниципального района Воронежской области.



ПРАВИЛА ЗЕМЛЕПОЛЬЗОВАНИЯ И ЗАСТРОЙКИ
Карта градостроительного зонирования территории
Гороховского сельского поселения Верхнемамонского муниципального района Воронежской области

УСЛОВНЫЕ ОБОЗНАЧЕНИЯ:

Территориальные границы

- Граница сельского поселения
- Границы населенного пункта

Территории, для которых градостроительные регламенты не устанавливаются

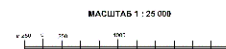
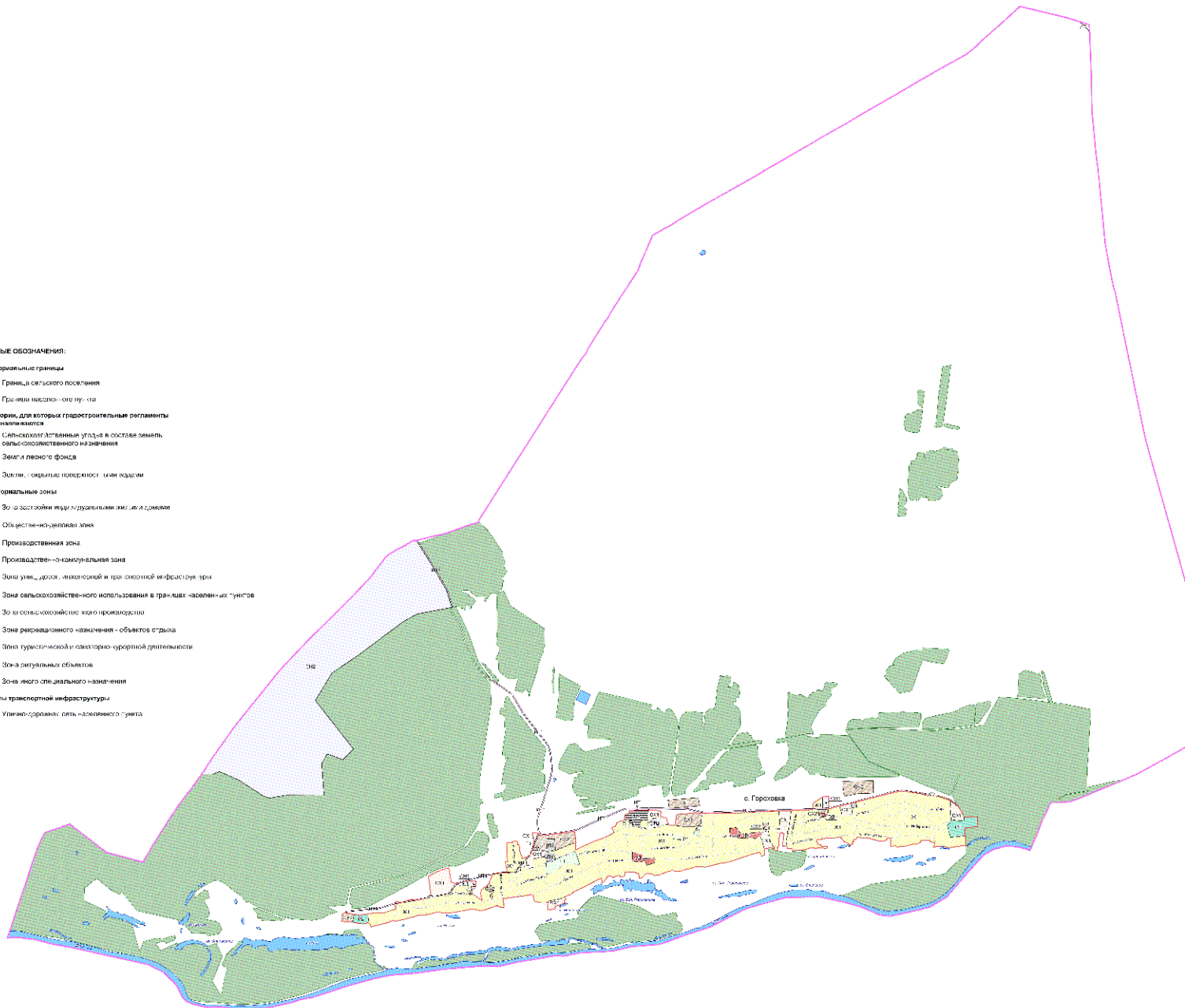
- Сельскохозяйственные угодья в составе земель сельскохозяйственного назначения
- Земли лесного фонда
- Озели, покрытые толщей воды или льдом

Территориальные зоны

- Ж - Зона застройки индивидуальными жилыми домами
- ОД - Зона общественно-деловая зона
- П - Производственная зона
- ПЗ - Производственно-коммунальная зона
- ИПТ - Зона улиц, дорог, инженерной и транспортной инфраструктуры
- СЖТ - Зона сельскохозяйственного использования в границах населенных пунктов
- ЗОНА СЕЛЬСКОХОЗЯЙСТВЕННОГО ПРОИЗВОДСТВА
- Р1 - Зона рекреационного назначения - объектов отдыха
- Р2 - Зона туристической и оздоровительно-курортной деятельности
- ОЗОНА КУЛЬТУРНО-ПАМЯТНИКОВ
- СЗОНА ИНОГО СПЕЦИАЛЬНОГО НАЗНАЧЕНИЯ

Объекты транспортной инфраструктуры

- Улично-дорожная сеть населенного пункта



2. Карта градостроительного зонирования с отображением зон с особыми условиями использования территории Гороховского сельского поселения Верхнемамонского муниципального района Воронежской области.



ПРАВИЛА ЗЕМЛЕПОЛЬЗОВАНИЯ И ЗАСТРОЙКИ

Карта градостроительного зонирования с отображением зон с особыми условиями использования территории

Гороховского сельского поселения Верхнемамонского муниципального района Воронежской области

УСЛОВНЫЕ ОБОЗНАЧЕНИЯ:

Территориальные границы

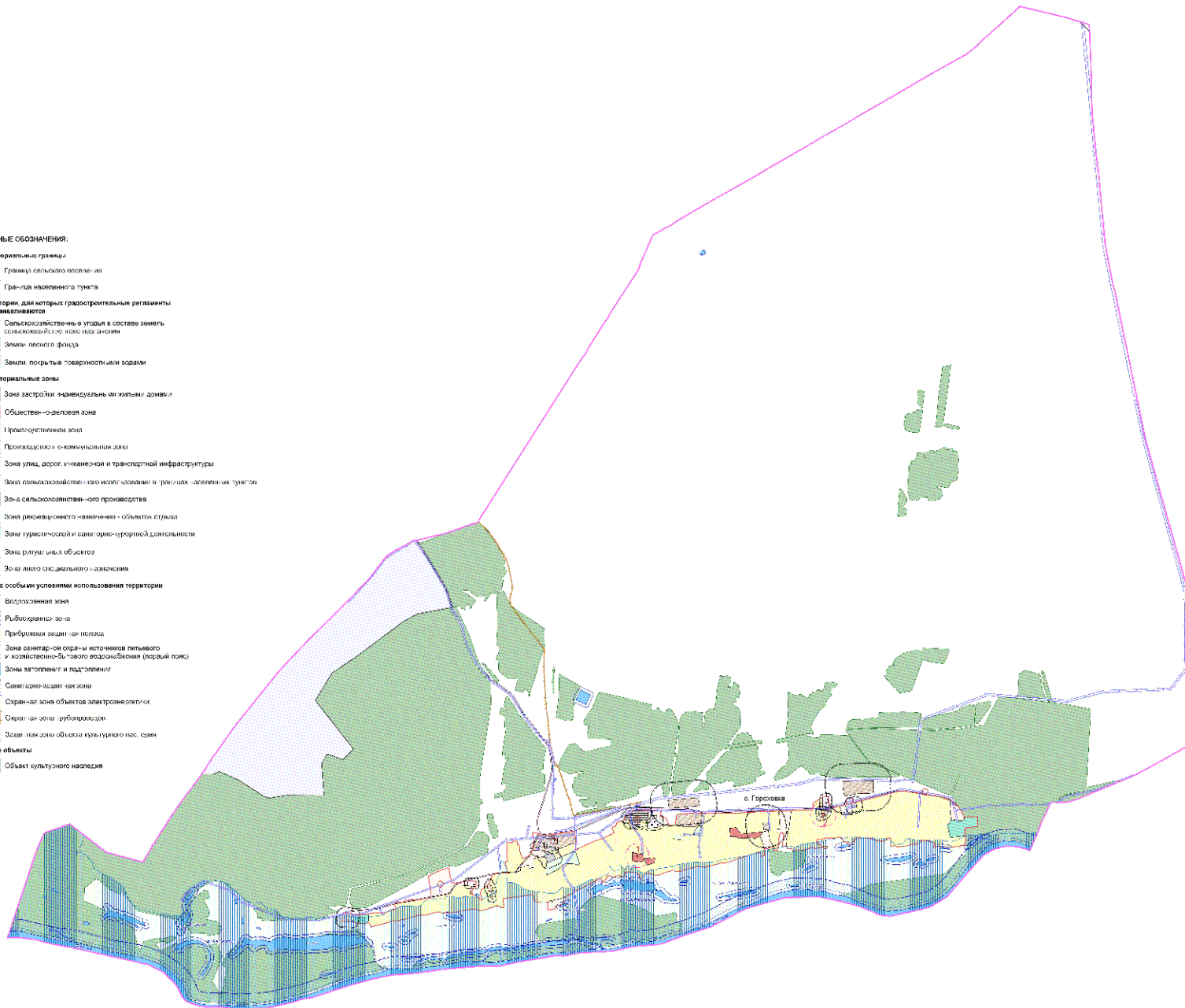
- Граница сельского поселения
- Граница населенного пункта

Территории, для которых градостроительные регламенты не устанавливаются


- Сельскохозяйственные угодья в составе земель сельскохозяйственного назначения
- Земли лесного фонда
- Земли, покрытые поверхностными водами

Территориальные зоны

- Зона застройки индивидуальными жилыми домами
- Общественно-деловая зона
- Промышленная зона
- Производственная-коммунальная зона
- Зона улиц, дорог, инженерной и транспортной инфраструктуры
- Зона сельскохозяйственного назначения в границах населенных пунктов
- Зона сельскохозяйственного производства
- Зона рекреационного назначения - объектов отдыха
- Зона туристической и санно-курортной рекреативности
- Зона ритуальных объектов
- Зона иного специального назначения
- Зоны с особыми условиями использования территории**
 - Водоохранная зона
 - Рыбохозяйственная зона
 - Прибрежная защитно-лесная зона
 - Зона санитарной охраны источников питьевого и хозяйственно-бытового водоснабжения (порядок пояс)
 - Зоны газопроводов и подтопления
 - Санитарно-защитная зона
 - Охранная зона объектов электроэнергетики
 - Охранная зона радиационной безопасности
 - Зоны памятников культурного наследия
- Прочие объекты**
 - Объект культурного наследия



МАСШТАБ 1 : 25 000



2.1. На территории Гороховского сельского поселения Верхнемамонского муниципального района Воронежской области располагаются следующие объекты культурного наследия:

№ п/п	Наименование объекта культурного наследия	Сведения о границах территории объекта культурного наследия	Сведения о границах защитной зоны объекта культурного наследия	Сведения о границах зоны охраны объекта культурного наследия
1	Братская могила № 196	Не установлена	200 м*	Не установлена
2	Церковь Богословская	Не установлена	200 м*	Не установлена

* в соответствии со ст. 34.1. Федерального закона от 25.06.2002 № 73-ФЗ «Об объектах культурного наследия (памятниках истории и культуры) народов Российской Федерации».

18. Перечень территориальных зон, установленных на карте градостроительного зонирования

1. Порядок установления территориальных зон определен статьей 34 ГрК РФ. На карте градостроительного зонирования установлены следующие виды территориальных зон:

Наименование территориальной зоны	Кодовое обозначение территориальной зоны
Жилые зоны	
Зона застройки индивидуальными жилыми домами	Ж1
Общественно-деловые зоны	
Общественно-деловая зона	ОД
Производственные и коммунально-складские зоны	
Производственная зона	П1
Производственно - коммунальная зона	П2
Зоны инженерной и транспортной инфраструктуры	
Зона улиц, дорог, инженерной и транспортной инфраструктуры	ИТ1
Зоны сельскохозяйственного использования	
Зона сельскохозяйственного использования в границах населенных пунктов	СХ1
Зона сельскохозяйственного производства	СХ2
Зоны рекреационного назначения	
Зона рекреационного назначения - объектов отдыха	Р1
Зона туристической и санаторно-курортной деятельности	Р2
Зоны специального назначения	
Зона ритуальных объектов	СН1
Зоны иного специального назначения	СН2

2. Сведения о границах территориальных зон, содержащие графическое описание местоположения границ территориальных зон, перечень координат

характерных точек границ территориальных зон села Гороховка, являются приложением № 1 к настоящим Правилам.

3. Сведения о границах территориальных зон, содержащие графическое описание местоположения границ территориальных зон, перечень координат характерных точек границ территориальных зон, расположенных за границами населенных пунктов на территории Гороховского сельского поселения, являются приложением № 2 к настоящим Правилам.

ЧАСТЬ III. ГРАДОСТРОИТЕЛЬНЫЕ РЕГЛАМЕНТЫ

19. Общие положения о градостроительном регламенте

1. Градостроительным регламентом определяется правовой режим земельных участков, равно как всего, что находится над и под поверхностью земельных участков и используется в процессе их застройки и последующей эксплуатации объектов капитального строительства.

2. Действие градостроительного регламента распространяется в равной мере на все земельные участки и объекты капитального строительства, расположенные в пределах границ территориальной зоны, обозначенной на карте градостроительного зонирования.

3. Земли и земельные участки, на которые действие градостроительных регламентов не распространяется или для которых градостроительные регламенты не устанавливаются, определены статьей 36 ГрК РФ.

20. Виды разрешенного использования

1. Разрешенное использование земельных участков и объектов капитального строительства может быть следующих видов:

- основные виды разрешенного использования;
- условно разрешенные виды использования;
- вспомогательные виды разрешенного использования, допустимые только в качестве дополнительных по отношению к основным видам разрешенного использования и условно разрешенным видам использования и осуществляемые совместно с ними.

2. Виды разрешенного использования (далее - ВРИ) земельных участков в настоящих Правилах определяются в соответствии с приказом Министерства экономического развития Российской Федерации от 01.09.2014 № 540 «Об утверждении классификатора видов разрешенного использования земельных участков».

21. Градостроительные регламенты территориальных зон

21.1 Зона застройки индивидуальными жилыми домами – Ж1

№ п/п	Код ВРИ	Наименование ВРИ	Предельные (минимальные и (или) максимальные) размеры земельных участков, в том числе их площадь, м ²		Максимальный процент застройки в границах земельного участка	Предельное количество этажей или предельная высота зданий, строений, сооружений	Минимальные отступы от границ земельных участков в целях определения мест допустимого размещения зданий, строений, сооружений, за пределами которых запрещено строительство зданий, строений, сооружений
			min	max			
ОСНОВНЫЕ ВИДЫ РАЗРЕШЕННОГО ИСПОЛЬЗОВАНИЯ ЗЕМЕЛЬНЫХ УЧАСТКОВ И ОБЪЕКТОВ КАПИТАЛЬНОГО СТРОИТЕЛЬСТВА							
1	2.1	Для индивидуального жилищного строительства	100	5000	40%	3 этажа	3 метра
2	2.3	Блокированная жилая застройка	100	5000	40%	3 этажа	3 метра; 0 метров – при примыкании к соседним зданиям
3	2.2	Для ведения личного подсобного хозяйства (приусадебный земельный участок)	100	5000	30%	3 этажа	3 метра
4	13.1	Ведение огородничества	100	4500	0%	не подлежат установлению	
5	13.2	Ведение садоводства	600	2000	30%	3 этажа	3 метра
6	1.19	Сенокошение	600	50000	0%	не подлежат установлению	
7	1.20	Выпас сельскохозяйственных животных	300	50000	0%	не подлежат установлению	
8	3.1.1	Предоставление коммунальных услуг	не подлежит установлению	5000	не подлежат установлению		
9	3.1.2	Административные здания организаций, обеспечивающих предоставление коммунальных услуг	не подлежат установлению		60%	3 этажа	3 метра
10	3.2.2	Оказание социальной помощи населению	не подлежат установлению		60%	3 этажа	3 метра

№ п/п	Код ВРИ	Наименование ВРИ	Предельные (минимальные и (или) максимальные) размеры земельных участков, в том числе их площадь, м ²		Максимальный процент застройки в границах земельного участка	Предельное количество этажей или предельная высота зданий, строений, сооружений	Минимальные отступы от границ земельных участков в целях определения мест допустимого размещения зданий, строений, сооружений, за пределами которых запрещено строительство зданий, строений, сооружений
			min	max			
11	3.2.3	Оказание услуг связи	не подлежат установлению		60%	3 этажа	3 метра
12	3.4.1	Амбулаторно-поликлиническое обслуживание	не подлежат установлению			3 этажа	3 метра
13	3.5.1	Дошкольное, начальное и среднее общее образование	не подлежат установлению			4 этажа	5 метров
14	5.1.3	Площадки для занятий спортом	не подлежат установлению				
15	3.6.2	Парки культуры и отдыха	не подлежат установлению				
16	9.3	Историко-культурная деятельность	не подлежат установлению				
17	12.0.1	Улично-дорожная сеть	действие градостроительного регламента не распространяется				
18	12.0.2	Благоустройство территории	действие градостроительного регламента не распространяется				
УСЛОВНО РАЗРЕШЕННЫЕ ВИДЫ ИСПОЛЬЗОВАНИЯ ЗЕМЕЛЬНЫХ УЧАСТКОВ И ОБЪЕКТОВ КАПИТАЛЬНОГО СТРОИТЕЛЬСТВА							
19	2.1.1	Малоэтажная многоквартирная жилая застройка	600	не подлежит установлению	40%	4 этажа	6 метров
20	2.7.1	Хранение автотранспорта	не подлежат установлению				
21	3.2.1	Общежития	600	не подлежит установлению	45%	4 этажа	6 метров
22	3.3	Бытовое обслуживание	200	5000	60%	3 этажа	3 метра
23	3.6.1	Объекты культурно-досуговой деятельности	200	5000	60%	3 этажа	3 метра
24	3.10.1	Амбулаторное ветеринарное обслуживание	200	5000	60%	3 этажа	3 метра
25	4.1	Деловое управление	не подлежат установлению		60%	4 этажа	3 метра
26	4.4	Магазины	200	5000	60%	3 этажа	3 метра
27	4.5	Банковская и страховая деятельность	не подлежат установлению		60%	3 этажа	3 метра

№ п/п	Код ВРИ	Наименование ВРИ	Предельные (минимальные и (или) максимальные) размеры земельных участков, в том числе их площадь, м ²		Максимальный процент застройки в границах земельного участка	Предельное количество этажей или предельная высота зданий, строений, сооружений	Минимальные отступы от границ земельных участков в целях определения мест допустимого размещения зданий, строений, сооружений, за пределами которых запрещено строительство зданий, строений, сооружений
			min	max			
28	4.6	Общественное питание	200	5000	50%	3 этажа	3 метра
29	4.9	Служебные гаражи	не подлежит установлению	5000	60%	8 метров	1 метр
30	5.1.2	Обеспечение занятий спортом в помещениях	не подлежат установлению		50%	не подлежит установлению	3 метра
31	8.3	Обеспечение внутреннего правопорядка	не подлежат установлению				3 метра

Ограничения использования земельных участков и объектов капитального строительства, устанавливаемые в соответствии с законодательством Российской Федерации, определяются пунктом 22 настоящих Правил.

21.2 Общественно-деловая зона – ОД

№ п/п	Код ВРИ	Наименование ВРИ	Предельные (минимальные и (или) максимальные) размеры земельных участков, в том числе их площадь, м ²		Максимальный процент застройки в границах земельного участка	Предельное количество этажей или предельная высота зданий, строений, сооружений	Минимальные отступы от границ земельных участков в целях определения мест допустимого размещения зданий, строений, сооружений, за пределами которых запрещено строительство зданий, строений, сооружений
			min	max			

№ п/п	Код ВРИ	Наименование ВРИ	Предельные (минимальные и (или) максимальные) размеры земельных участков, в том числе их площадь, м ²		Максимальный процент застройки в границах земельного участка	Предельное количество этажей или предельная высота зданий, строений, сооружений	Минимальные отступы от границ земельных участков в целях определения мест допустимого размещения зданий, строений, сооружений, за пределами которых запрещено строительство зданий, строений, сооружений
			min	max			
ОСНОВНЫЕ ВИДЫ РАЗРЕШЕННОГО ИСПОЛЬЗОВАНИЯ ЗЕМЕЛЬНЫХ УЧАСТКОВ И ОБЪЕКТОВ КАПИТАЛЬНОГО СТРОИТЕЛЬСТВА							
1	3.1.1	Предоставление коммунальных услуг	не подлежит установлению	5000	не подлежит установлению		
2	3.1.2	Административные здания организаций, обеспечивающих предоставление коммунальных услуг	не подлежат установлению		60%	не подлежит установлению	6 метров
3	3.2.1	Дома социального обслуживания	не подлежат установлению		60%	не подлежит установлению	6 метров
4	3.2.2	Оказание социальной помощи населению	не подлежат установлению		60%	не подлежит установлению	6 метров
5	3.2.3	Оказание услуг связи	не подлежат установлению		60%	не подлежит установлению	6 метров
6	3.3	Бытовое обслуживание	200	не подлежит установлению	60%	не подлежит установлению	6 метров
7	3.4.1	Амбулаторно-поликлиническое обслуживание	не подлежат установлению			не подлежит установлению	6 метров
8	3.5.1	Дошкольное, начальное и среднее общее образование	не подлежат установлению			4 этажа	6 метров
9	3.5.2	Среднее и высшее профессиональное образование	800	не подлежит установлению	45%	не подлежит установлению	6 метров
10	3.6.1	Объекты культурно-досуговой деятельности	не подлежат установлению		60%	не подлежит установлению	6 метров
11	3.6.2.	Парки культуры и отдыха	не подлежат установлению				
12	3.7.1	Осуществление религиозных обрядов	не подлежат установлению				6 метров
13	3.7.2	Религиозное управление и образование	не подлежат установлению				6 метров
14	3.8.1	Государственное	не подлежат установлению		60%	не подлежит установлению	6 метров

№ п/п	Код ВРИ	Наименование ВРИ	Предельные (минимальные и (или) максимальные) размеры земельных участков, в том числе их площадь, м ²		Максимальный процент застройки в границах земельного участка	Предельное количество этажей или предельная высота зданий, строений, сооружений	Минимальные отступы от границ земельных участков в целях определения мест допустимого размещения зданий, строений, сооружений, за пределами которых запрещено строительство зданий, строений, сооружений
			min	max			
		управление					
15	3.10.1	Амбулаторное ветеринарное обслуживание	не подлежат установлению		60%	3 этажа	6 метров
16	4.1	Деловое управление	не подлежат установлению		50%	не подлежат установлению	6 метров
17	4.3	Рынки	не подлежат установлению		45%	не подлежат установлению	6 метров
18	4.4	Магазины	200	не подлежит установлению	60%	не подлежат установлению	6 метров
19	4.5	Банковская и страховая деятельность	не подлежат установлению		60%	не подлежат установлению	6 метров
20	4.6	Общественное питание	400	не подлежит установлению	50%	не подлежат установлению	6 метров
21	4.8.1	Развлекательные мероприятия	не подлежат установлению		45%	не подлежат установлению	6 метров
22	4.9	Служебные гаражи	не подлежат установлению			4 этажа	1 метр
23	4.10	Выставочно-ярмарочная деятельность	800	не подлежит установлению	45%	не подлежат установлению	6 метров
24	5.1.1	Обеспечение спортивно-зрелищных мероприятий	не подлежат установлению				6 метров
25	5.1.2	Обеспечение занятий спортом в помещениях	не подлежат установлению		45%	не подлежат установлению	6 метров
26	5.1.3	Площадки для занятий спортом	не подлежат установлению				
27	5.1.4	Оборудованные площадки для занятий спортом	не подлежат установлению				6 метров
28	8.3	Обеспечение внутреннего правопорядка	не подлежат установлению				6 метров
29	9.3	Историко-культурная деятельность	не подлежат установлению				
30	12.0.1	Улично-дорожная сеть	действие градостроительного регламента не распространяется				
31	12.0.2	Благоустройство территории	действие градостроительного регламента не распространяется				

№ п/п	Код ВРИ	Наименование ВРИ	Предельные (минимальные и (или) максимальные) размеры земельных участков, в том числе их площадь, м ²		Максимальный процент застройки в границах земельного участка	Предельное количество этажей или предельная высота зданий, строений, сооружений	Минимальные отступы от границ земельных участков в целях определения мест допустимого размещения зданий, строений, сооружений, за пределами которых запрещено строительство зданий, строений, сооружений
			min	max			
УСЛОВНО РАЗРЕШЕННЫЕ ВИДЫ ИСПОЛЬЗОВАНИЯ ЗЕМЕЛЬНЫХ УЧАСТКОВ И ОБЪЕКТОВ КАПИТАЛЬНОГО СТРОИТЕЛЬСТВА							
32	2.1	Для индивидуального жилищного строительства	300	1000	50%	3 этажа	3 метра
33	2.2	Для ведения личного подсобного хозяйства (приусадебный земельный участок)	300	5000	40%	3 этажа/	3 метра
34	2.3	Блокированная жилая застройка	80	3000	50%	3этажа /15 метров	3 метра; 0 метров – при примыкании к соседним зданиям
35	4.9.1.3	Автомобильные мойки	не подлежат установлению			1 этаж	3 метра
36	6.4	Пищевая промышленность	400	5000	50%	15 метров	3 метра

Ограничения использования земельных участков и объектов капитального строительства, устанавливаемые в соответствии с законодательством Российской Федерации, определяются пунктом 22 настоящих Правил.

21.3 Производственная зона – П1

№ п/п	Код ВРИ	Наименование ВРИ	Предельные (минимальные и (или) максимальные) размеры земельных участков, в том числе их площадь, м ²		Максимальный процент застройки в границах земельного участка	Предельное количество этажей или предельная высота зданий, строений, сооружений	Минимальные отступы от границ земельных участков в целях определения мест допустимого размещения зданий, строений, сооружений, за пределами которых запрещено строительство зданий, строений, сооружений
			min	max			
ОСНОВНЫЕ ВИДЫ РАЗРЕШЕННОГО ИСПОЛЬЗОВАНИЯ ЗЕМЕЛЬНЫХ УЧАСТКОВ И ОБЪЕКТОВ КАПИТАЛЬНОГО СТРОИТЕЛЬСТВА							
1	1.15	Хранение и переработка сельскохозяйственной продукции	не подлежат установлению				3 метра
2	1.18	Обеспечение сельскохозяйственного производства	не подлежат установлению				3 метра
3	3.1	Коммунальное обслуживание	не подлежат установлению				
4	6.9	Склады	не подлежат установлению		60%	не подлежит установлению	3 метра
5	6.9.1	Складские площадки	не подлежат установлению				
6	3.3	Бытовое обслуживание	200	не подлежит установлению	60%	не подлежит установлению	3 метра
7	4.1	Деловое управление	не подлежат установлению		50%	не подлежит установлению	3 метра
8	4.4	Магазины	200	не подлежит установлению	50%	не подлежит установлению	3 метра
9	4.6	Общественное питание	400	не подлежит установлению	50%	не подлежит установлению	3 метра
10	4.9	Служебные гаражи	не подлежат установлению				3 метра
11	8.3	Обеспечение внутреннего правопорядка	не подлежат установлению				3 метра
12	12.0.1	Улично-дорожная сеть	действие градостроительного регламента не распространяется				
13	12.0.2	Благоустройство территории	действие градостроительного регламента не распространяется				
УСЛОВНО РАЗРЕШЕННЫЕ ВИДЫ ИСПОЛЬЗОВАНИЯ ЗЕМЕЛЬНЫХ УЧАСТКОВ И ОБЪЕКТОВ КАПИТАЛЬНОГО СТРОИТЕЛЬСТВА							
14	4.9.1.1	Заправка транспортных средств	не подлежат установлению				3 метра
15	4.9.1.3	Автомобильные мойки	не подлежат установлению				3 метра

№ п/п	Код ВРИ	Наименование ВРИ	Предельные (минимальные и (или) максимальные) размеры земельных участков, в том числе их площадь, м ²		Максимальный процент застройки в границах земельного участка	Предельное количество этажей или предельная высота зданий, строений, сооружений	Минимальные отступы от границ земельных участков в целях определения мест допустимого размещения зданий, строений, сооружений, за пределами которых запрещено строительство зданий, строений, сооружений
			min	max			
16	4.9.1.4	Ремонт автомобилей	не подлежат установлению				3 метра
17	4.10	Выставочно-ярмарочная деятельность	800	не подлежит установлению	45%	не подлежит установлению	6 метров
18	6.4	Пищевая промышленность	не подлежат установлению				3 метра
19	6.6	Строительная промышленность	не подлежат установлению				3 метра

Ограничения использования земельных участков и объектов капитального строительства, устанавливаемые в соответствии с законодательством Российской Федерации, определяются пунктом 22 настоящих Правил.

21.4 Производственно - коммунальная зона – П2

№ п/п	Код ВРИ	Наименование ВРИ	Предельные (минимальные и (или) максимальные) размеры земельных участков, в том числе их площадь, м ²		Максимальный процент застройки в границах земельного участка	Предельное количество этажей или предельная высота зданий, строений, сооружений	Минимальные отступы от границ земельных участков в целях определения мест допустимого размещения зданий, строений, сооружений, за пределами которых запрещено строительство зданий, строений, сооружений
			min	max			
ОСНОВНЫЕ ВИДЫ РАЗРЕШЕННОГО ИСПОЛЬЗОВАНИЯ ЗЕМЕЛЬНЫХ УЧАСТКОВ И ОБЪЕКТОВ КАПИТАЛЬНОГО СТРОИТЕЛЬСТВА							
1	1.15	Хранение и переработка сельскохозяйственной продукции	не подлежат установлению				3 метра

№ п/п	Код ВРИ	Наименование ВРИ	Предельные (минимальные и (или) максимальные) размеры земельных участков, в том числе их площадь, м ²		Максимальный процент застройки в границах земельного участка	Предельное количество этажей или предельная высота зданий, строений, сооружений	Минимальные отступы от границ земельных участков в целях определения мест допустимого размещения зданий, строений, сооружений, за пределами которых запрещено строительство зданий, строений, сооружений
			min	max			
2	1.18	Обеспечение сельскохозяйственного производства	не подлежат установлению				3 метра
3	2.7.1	Хранение автотранспорта	не подлежат установлению				1 метр
4	3.1	Коммунальное обслуживание	не подлежит установлению				
5	3.3	Бытовое обслуживание	200	не подлежит установлению	60%	не подлежит установлению	3 метра
6	4.1	Деловое управление	не подлежат установлению		60%	не подлежит установлению	3 метра
7	4.4	Магазины	200	не подлежит установлению	50%	не подлежит установлению	3 метра
8	4.9	Служебные гаражи	не подлежат установлению				1 метр
9	4.9.1.1	Заправка транспортных средств	не подлежат установлению				3 метра
10	4.9.1.3	Автомобильные мойки	не подлежат установлению				3 метра
11	4.9.1.4	Ремонт автомобилей	не подлежат установлению				3 метра
12	6.9	Склады	не подлежат установлению		60%	не подлежит установлению	3 метра
13	6.9.1	Складские площадки	не подлежат установлению				
14	8.3	Обеспечение внутреннего правопорядка	не подлежат установлению				3 метра
15	12.0	Земельные участки (территории) общего пользования	действие градостроительного регламента не распространяется				
УСЛОВНО РАЗРЕШЕННЫЕ ВИДЫ ИСПОЛЬЗОВАНИЯ ЗЕМЕЛЬНЫХ УЧАСТКОВ И ОБЪЕКТОВ КАПИТАЛЬНОГО СТРОИТЕЛЬСТВА							
16	3.5.2	Среднее и высшее профессиональное образование	800	не подлежит установлению	45%	не подлежит установлению	6 метров
17	6.4	Пищевая промышленность	не подлежат установлению				3 метра
18	4.6	Общественное питание	400	не подлежит установлению	50%	не подлежит установлению	3 метра

Ограничения использования земельных участков и объектов капитального строительства, устанавливаемые в соответствии с законодательством Российской Федерации, определяются пунктом 22 настоящих Правил.

21.5 Зона улиц, дорог, инженерной и транспортной инфраструктуры – ИТ1

№ п/п	Код ВРИ	Наименование ВРИ	Предельные (минимальные и (или) максимальные) размеры земельных участков, в том числе их площадь, м ²		Максимальный процент застройки в границах земельного участка	Предельное количество этажей или предельная высота зданий, строений, сооружений	Минимальные отступы от границ земельных участков в целях определения мест допустимого размещения зданий, строений, сооружений, за пределами которых запрещено строительство зданий, строений, сооружений	
			min	max				
ОСНОВНЫЕ ВИДЫ РАЗРЕШЕННОГО ИСПОЛЬЗОВАНИЯ ЗЕМЕЛЬНЫХ УЧАСТКОВ И ОБЪЕКТОВ КАПИТАЛЬНОГО СТРОИТЕЛЬСТВА								
1	7.2.1	Размещение автомобильных дорог	действие градостроительного регламента не распространяется					
2	3.1.1	Предоставление коммунальных услуг	не подлежат установлению					
3	12.0.1	Улично-дорожная сеть	действие градостроительного регламента не распространяется					
УСЛОВНО РАЗРЕШЕННЫЕ ВИДЫ ИСПОЛЬЗОВАНИЯ ЗЕМЕЛЬНЫХ УЧАСТКОВ И ОБЪЕКТОВ КАПИТАЛЬНОГО СТРОИТЕЛЬСТВА								
4	4.9.1	Объекты дорожного сервиса	не подлежат установлению					3 метра

Ограничения использования земельных участков и объектов капитального строительства, устанавливаемые в соответствии с законодательством Российской Федерации, определяются пунктом 22 настоящих Правил.

21.6 Зона сельскохозяйственного использования в границах населенных пунктов – СХ1

№ п/п	Код ВРИ	Наименование ВРИ	Предельные (минимальные и (или) максимальные) размеры земельных участков, в том числе их площадь, м ²		Максимальный процент застройки в границах земельного участка	Предельное количество этажей или предельная высота зданий, строений, сооружений	Минимальные отступы от границ земельных участков в целях определения мест допустимого размещения зданий, строений, сооружений, за пределами которых запрещено строительство зданий, строений, сооружений	
			min	max				
ОСНОВНЫЕ ВИДЫ РАЗРЕШЕННОГО ИСПОЛЬЗОВАНИЯ ЗЕМЕЛЬНЫХ УЧАСТКОВ И ОБЪЕКТОВ КАПИТАЛЬНОГО СТРОИТЕЛЬСТВА								
1	1.4	Выращивание тонирующих, лекарственных, цветочных культур	не подлежат установлению					
2	1.5	Садоводство	не подлежат установлению					
3	1.6	Выращивание льна и конопли	не подлежат установлению					
4	1.12	Пчеловодство	не подлежат установлению					
5	1.13	Рыбоводство	не подлежат установлению					
6	1.16	Ведение личного подсобного хозяйства на полевых участках	не подлежат установлению					
7	1.17	Питомники	не подлежат установлению					
8	1.19	Сенокосение	не подлежат установлению					
9	1.20	Выпас сельскохозяйственных животных	не подлежат установлению					
10	8.3	Обеспечение внутреннего правопорядка	не подлежат установлению					3 метра
11	12.0	Земельные участки (территории) общего пользования	действие градостроительного регламента не распространяется					
12	13.1	Ведение огородничества	100	4500	0%	не подлежит установлению	не подлежит установлению	
УСЛОВНО РАЗРЕШЕННЫЕ ВИДЫ ИСПОЛЬЗОВАНИЯ ЗЕМЕЛЬНЫХ УЧАСТКОВ И ОБЪЕКТОВ КАПИТАЛЬНОГО СТРОИТЕЛЬСТВА								
13	1.15	Хранение и переработка сельскохозяйственной продукции	не подлежат установлению					3 метра
14	7.2.1	Размещение автомобильных дорог	действие градостроительного регламента не распространяется					

Ограничения использования земельных участков и объектов капитального строительства, устанавливаемые в соответствии с законодательством Российской Федерации, определяются пунктом 22 настоящих Правил.

21.7 Зона сельскохозяйственного производства – СХ2

№ п/п	Код ВРИ	Наименование ВРИ	Предельные (минимальные и (или) максимальные) размеры земельных участков, в том числе их площадь, м ²		Максимальный процент застройки в границах земельного участка	Предельное количество этажей или предельная высота зданий, строений, сооружений	Минимальные отступы от границ земельных участков в целях определения мест допустимого размещения зданий, строений, сооружений, за пределами которых запрещено строительство зданий, строений, сооружений
			min	max			
ОСНОВНЫЕ ВИДЫ РАЗРЕШЕННОГО ИСПОЛЬЗОВАНИЯ ЗЕМЕЛЬНЫХ УЧАСТКОВ И ОБЪЕКТОВ КАПИТАЛЬНОГО СТРОИТЕЛЬСТВА							
1	1.1	Растениеводство	не подлежат установлению				
2	1.12	Пчеловодство	не подлежат установлению				
3	1.13	Рыбоводство	не подлежат установлению				
4	1.14	Научное обеспечение сельского хозяйства	не подлежат установлению				
5	1.15	Хранение и переработка сельскохозяйственной продукции	не подлежат установлению				3 метра
6	1.16	Ведение личного подсобного хозяйства на полевых участках	не подлежат установлению				
7	1.17	Питомники	не подлежат установлению				
8	1.18	Обеспечение сельскохозяйственного производства	не подлежат установлению				3 метра
9	3.1.1	Предоставление коммунальных услуг	не подлежат установлению				
10	4.1	Деловое управление	не подлежат установлению		50%	не подлежит установлению	3 метра
11	4.4	Магазины	не подлежит	5000	50%	не подлежит	3 метра

№ п/п	Код ВРИ	Наименование ВРИ	Предельные (минимальные и (или) максимальные) размеры земельных участков, в том числе их площадь, м ²		Максимальный процент застройки в границах земельного участка	Предельное количество этажей или предельная высота зданий, строений, сооружений	Минимальные отступы от границ земельных участков в целях определения мест допустимого размещения зданий, строений, сооружений, за пределами которых запрещено строительство зданий, строений, сооружений
			min	max			
			установлению			установлению	
12	4.9.1.1	Заправка транспортных средств	не подлежат установлению			1 этаж	3 метра
13	6.9	Склады	не подлежат установлению		60%	не подлежит установлению	3 метра
14	6.9.1	Складские площадки	не подлежат установлению				
15	8.3	Обеспечение внутреннего правопорядка	не подлежат установлению				3 метра
16	12.0	Земельные участки (территории) общего пользования	действие градостроительного регламента не распространяется				
УСЛОВНО РАЗРЕШЕННЫЕ ВИДЫ ИСПОЛЬЗОВАНИЯ ЗЕМЕЛЬНЫХ УЧАСТКОВ И ОБЪЕКТОВ КАПИТАЛЬНОГО СТРОИТЕЛЬСТВА							
17	1.7	Животноводство	не подлежат установлению				3 метра
18	6.4	Пищевая промышленность	не подлежат установлению				3 метра

Ограничения использования земельных участков и объектов капитального строительства, устанавливаемые в соответствии с законодательством Российской Федерации, определяются пунктом 22 настоящих Правил.

21.8 Зона рекреационного назначения - объектов отдыха - Р1

№ п/п	Код ВРИ	Наименование ВРИ	Предельные (минимальные и (или) максимальные) размеры земельных участков, в том числе их площадь, м ²		Максимальный процент застройки в границах земельного участка	Предельное количество этажей или предельная высота зданий, строений, сооружений	Минимальные отступы от границ земельных участков в целях определения мест допустимого размещения зданий, строений, сооружений, за пределами которых запрещено строительство зданий, строений, сооружений	
			min	max				
ОСНОВНЫЕ ВИДЫ РАЗРЕШЕННОГО ИСПОЛЬЗОВАНИЯ ЗЕМЕЛЬНЫХ УЧАСТКОВ И ОБЪЕКТОВ КАПИТАЛЬНОГО СТРОИТЕЛЬСТВА								
1	3.6.2.	Парки культуры и отдыха	не подлежат установлению					
2	5.1.3	Площадки для занятий спортом	не подлежат установлению					
3	9.3	Историко-культурная деятельность	не подлежат установлению					
4	12.0.2	Благоустройство территории	действие градостроительного регламента не распространяется					
5	3.1.1	Предоставление коммунальных услуг	не подлежит установлению					
УСЛОВНО РАЗРЕШЕННЫЕ ВИДЫ ИСПОЛЬЗОВАНИЯ ЗЕМЕЛЬНЫХ УЧАСТКОВ И ОБЪЕКТОВ КАПИТАЛЬНОГО СТРОИТЕЛЬСТВА								
6	3.6.1	Объекты культурно-досуговой деятельности	200	3000	45%	не подлежит установлению	3 метра	
7	4.6	Общественное питание	200	1000	50%	не подлежит установлению	3 метра	
8	4.8.1	Развлекательные мероприятия	200	3000	45%	не подлежит установлению	3 метра	
9	5.1.4	Оборудованные площадки для занятий спортом	не подлежат установлению					3 метра

Ограничения использования земельных участков и объектов капитального строительства, устанавливаемые в соответствии с законодательством Российской Федерации, определяются пунктом 22 настоящих Правил.

21.9 Зона туристической и санаторно-курортной деятельности – Р2

№ п/п	Код ВРИ	Наименование ВРИ	Предельные (минимальные и (или) максимальные) размеры земельных участков, в том числе их площадь, м ²		Максимальный процент застройки в границах земельного участка	Предельное количество этажей или предельная высота зданий, строений, сооружений	Минимальные отступы от границ земельных участков в целях определения мест допустимого размещения зданий, строений, сооружений, за пределами которых запрещено строительство зданий, строений, сооружений
			min	max			
ОСНОВНЫЕ ВИДЫ РАЗРЕШЕННОГО ИСПОЛЬЗОВАНИЯ ЗЕМЕЛЬНЫХ УЧАСТКОВ И ОБЪЕКТОВ КАПИТАЛЬНОГО СТРОИТЕЛЬСТВА							
1	5.2	Природно-познавательный туризм	не подлежат установлению				
2	5.2.1	Туристическое обслуживание	не подлежат установлению		45%	3 этажа	3 метра
3	12.0.2	Благоустройство территории	действие градостроительного регламента не распространяется				
УСЛОВНО РАЗРЕШЕННЫЕ ВИДЫ ИСПОЛЬЗОВАНИЯ ЗЕМЕЛЬНЫХ УЧАСТКОВ И ОБЪЕКТОВ КАПИТАЛЬНОГО СТРОИТЕЛЬСТВА							
4	3.1.1	Предоставление коммунальных услуг	не подлежит установлению				
5	5.1.7	Спортивные базы	не подлежат установлению		25%	3 этажа	3 метра
6	5.3	Охота и рыбалка	не подлежат установлению			2 этажа	3 метра

Ограничения использования земельных участков и объектов капитального строительства, устанавливаемые в соответствии с законодательством Российской Федерации, определяются пунктом 22 настоящих Правил.

21.10 Зона ритуальных объектов - СН1

№ п/п	Код ВРИ	Наименование ВРИ	Предельные (минимальные и (или) максимальные) размеры земельных участков, в том числе их площадь, м ²		Максимальный процент застройки в границах земельного участка	Предельное количество этажей или предельная высота зданий, строений, сооружений	Минимальные отступы от границ земельных участков в целях определения мест допустимого размещения зданий, строений, сооружений, за пределами которых запрещено строительство зданий, строений, сооружений
			min	max			
ОСНОВНЫЕ ВИДЫ РАЗРЕШЕННОГО ИСПОЛЬЗОВАНИЯ ЗЕМЕЛЬНЫХ УЧАСТКОВ И ОБЪЕКТОВ КАПИТАЛЬНОГО СТРОИТЕЛЬСТВА							
1	12.1	Ритуальная деятельность	не подлежит установлению	400000	не подлежат установлению		3 метра
2	3.1.1	Предоставление коммунальных услуг	не подлежат установлению				
УСЛОВНО РАЗРЕШЕННЫЕ ВИДЫ ИСПОЛЬЗОВАНИЯ ЗЕМЕЛЬНЫХ УЧАСТКОВ И ОБЪЕКТОВ КАПИТАЛЬНОГО СТРОИТЕЛЬСТВА							
3	Не установлены						

Ограничения использования земельных участков и объектов капитального строительства, устанавливаемые в соответствии с законодательством Российской Федерации, определяются пунктом 22 настоящих Правил.

21.11 Зона иного специального назначения – СН2

№ п/п	Код ВРИ	Наименование видов разрешенного использования	Предельные (минимальные и (или) максимальные) размеры земельных участков, в том числе их площадь, м ²		Максимальный процент застройки в границах земельного участка	Предельное количество этажей или предельная высота зданий, строений, сооружений	Минимальные отступы от границ земельных участков в целях определения мест допустимого размещения зданий, строений, сооружений, за пределами которых запрещено строительство зданий, строений, сооружений
			min	max			
ОСНОВНЫЕ ВИДЫ РАЗРЕШЕННОГО ИСПОЛЬЗОВАНИЯ ЗЕМЕЛЬНЫХ УЧАСТКОВ И ОБЪЕКТОВ КАПИТАЛЬНОГО СТРОИТЕЛЬСТВА							
1	8.0	Обеспечение обороны и безопасности	не подлежат установлению				
2	8.1	Обеспечение вооруженных сил	не подлежат установлению				
3	8.3	Обеспечение внутреннего правопорядка	не подлежат установлению				
УСЛОВНО РАЗРЕШЕННЫЕ ВИДЫ ИСПОЛЬЗОВАНИЯ ЗЕМЕЛЬНЫХ УЧАСТКОВ И ОБЪЕКТОВ КАПИТАЛЬНОГО СТРОИТЕЛЬСТВА							
4	Не установлены						

Ограничения использования земельных участков и объектов капитального строительства, устанавливаемые в соответствии с законодательством Российской Федерации, определяются пунктом 22 настоящих Правил.

22. Ограничения использования земельных участков и объектов капитального строительства, устанавливаемые в соответствии с законодательством Российской Федерации

1. На территории Гороховского сельского поселения Верхнемамонского муниципального района Воронежской области устанавливаются следующие зоны с особыми условиями использования территории:

- защитная зона объектов культурного наследия;
- охранная зона объектов электроэнергетики (объектов электросетевого хозяйства и объектов по производству электрической энергии);
- охранная зона трубопроводов (газопроводов, нефтепроводов и нефтепродуктопроводов, аммиакопроводов);
- водоохранная (рыбоохранная) зона;
- прибрежная защитная полоса;
- зоны санитарной охраны источников питьевого и хозяйственно-бытового водоснабжения, а также устанавливаемые в случаях, предусмотренных Водным кодексом Российской Федерации, в отношении подземных водных объектов зоны специальной охраны;
- зоны затопления и подтопления;
- санитарно-защитная зона;

2. Ограничения для зон с особыми условиями использования территории установлены в соответствии с действующими нормативами.

№ п/п	Вид зоны	Ограничения в использовании земельных участков и объектов капитального строительства	Основания установления ограничений
1	Защитная зона объекта культурного наследия	Запрещается строительство объектов капитального строительства и их реконструкция, связанная с изменением их параметров (высоты, количества этажей, площади), за исключением строительства и реконструкции линейных объектов.	Федеральный закон от 25.06.2002 № 73-ФЗ «Об объектах культурного наследия (памятниках истории и культуры) народов Российской Федерации»
2	Охранная зона объектов электроэнергетики (объектов электросетевого хозяйства и объектов по производству электрической энергии)	<p>1. В охранных зонах объектов электросетевого хозяйства, размещенных на земельных участках, запрещается осуществлять любые действия, которые могут нарушить безопасную работу объектов электросетевого хозяйства, в том числе привести к их повреждению или уничтожению, и (или) повлечь причинение вреда жизни, здоровью граждан и имуществу физических или юридических лиц, а также повлечь нанесение экологического ущерба и возникновение пожаров, в том числе:</p> <ul style="list-style-type: none"> - набрасывать на провода и опоры воздушных линий электропередачи посторонние предметы, а также подниматься на опоры воздушных линий электропередачи; - размещать любые объекты и предметы (материалы) в пределах созданных в соответствии с требованиями нормативно-технических документов проходов и подъездов для доступа к объектам электросетевого хозяйства, а также проводить любые работы и возводить сооружения, которые могут препятствовать доступу к объектам электросетевого хозяйства, без создания необходимых для такого доступа проходов и подъездов; - находиться в пределах огороженной территории и помещениях распределительных устройств и подстанций, открывать двери и люки распределительных устройств и подстанций, производить переключения и подключения в электрических сетях (указанное требование не распространяется на работников, занятых выполнением разрешенных в установленном порядке работ), разводить огонь в пределах охранных зон вводных и распределительных устройств, подстанций, воздушных линий электропередачи, а также в охранных зонах кабельных линий электропередачи; - размещать свалки; 	<p>Постановление Правительства Российской Федерации от 24.02.2009 № 160 «О порядке установления охранных зон объектов электросетевого хозяйства и особых условий использования земельных участков, расположенных в границах таких зон»</p> <p>Постановление Правительства Российской Федерации от 18.11.2013 № 1033 «О порядке установления охранных зон объектов по производству электрической энергии и особых условий использования земельных участков, расположенных в границах таких зон»</p>

		<p>- производить работы ударными механизмами, сбрасывать тяжести массой свыше 5 тонн, производить сброс и слив едких и коррозионных веществ и горюче-смазочных материалов (в охранных зонах подземных кабельных линий электропередачи).</p> <p>2. Для объектов электросетевого хозяйства напряжением свыше 1000 вольт, помимо действий, предусмотренных пунктом 1, запрещается:</p> <ul style="list-style-type: none"> - складировать или размещать хранилища любых, в том числе горюче-смазочных материалов; - размещать детские и спортивные площадки, стадионы, рынки, торговые точки, полевые станы, загоны для скота, гаражи и стоянки всех видов машин и механизмов, проводить любые мероприятия, связанные с большим скоплением людей, не занятых выполнением разрешённых в установленном порядке работ (в охранных зонах воздушных линий электропередачи); - использовать (запускать) любые летательные аппараты, в том числе воздушных змеев, спортивные модели летательных аппаратов (в охранных зонах воздушных линий электропередачи); - бросать якоря с судов и осуществлять их проход с отданными якорями, цепями, лотами, волокушами и тралами (в охранных зонах подводных кабельных линий электропередачи); - осуществлять проход судов с поднятыми стрелами кранов и других механизмов (в охранных зонах воздушных линий электропередачи). <p>3. Без письменного разрешения сетевой организации запрещается:</p> <ul style="list-style-type: none"> - строительство, капитальный ремонт, реконструкция или снос зданий и сооружений; - горные, взрывные, мелиоративные работы, в том числе связанные с временным затоплением земель; - посадка и вырубка деревьев и кустарников; - дноуглубительные, землечерпальные и погрузочно-разгрузочные работы, добыча рыбы, других водных животных и растений придонными орудиями лова, устройство водопоев, колка и заготовка льда (в охранных зонах подводных кабельных линий электропередачи); 	
--	--	---	--

		<ul style="list-style-type: none"> - проход судов, у которых расстояние по вертикали от верхнего крайнего габарита с грузом или без груза до нижней точки провеса проводов переходов воздушных линий электропередачи через водоёмы менее минимально допустимого расстояния, в том числе с учётом максимального уровня подъёма воды при паводке; - проезд машин и механизмов, имеющих общую высоту с грузом или без груза от поверхности дороги более 4,5 метра (в охранных зонах воздушных линий электропередачи); - земляные работы на глубине более 0,3 метра (на вспахиваемых землях на глубине более 0,45 метра), а также планировка грунта (в охранных зонах подземных кабельных линий электропередачи); - полив сельскохозяйственных культур в случае, если высота струи воды может составить свыше 3 метров (в охранных зонах воздушных линий электропередачи); - полевые сельскохозяйственные работы с применением сельскохозяйственных машин и оборудования высотой более 4 метров (в охранных зонах воздушных линий электропередачи) или полевые сельскохозяйственные работы, связанные с вспашкой земли (в охранных зонах кабельных линий электропередачи). <p>4. Для объектов электросетевого хозяйства напряжением до 1000 вольт, помимо действий, предусмотренных пунктом 3, без письменного решения о согласовании сетевых организаций запрещается:</p> <ul style="list-style-type: none"> - строительство, капитальный ремонт, реконструкция или снос зданий и сооружений; - горные, взрывные, мелиоративные работы, в том числе связанные с временным затоплением земель; - посадка и вырубка деревьев и кустарников; - дноуглубительные, землечерпальные и погрузочно-разгрузочные работы, добыча рыбы, других водных животных и растений придонными орудиями лова, устройство водопоев, колка и заготовка льда (в охранных зонах подводных кабельных линий электропередачи); - проход судов, у которых расстояние по вертикали от верхнего крайнего габарита с грузом или без груза до нижней точки 	
--	--	--	--

		<p>провеса проводов переходов воздушных линий электропередачи через водоёмы менее минимально допустимого расстояния, в том числе с учётом максимального уровня подъёма воды при паводке;</p> <ul style="list-style-type: none"> - проезд машин и механизмов, имеющих общую высоту с грузом или без груза от поверхности дороги более 4,5 метра (в охранных зонах воздушных линий электропередачи); - земляные работы на глубине более 0,3 метра (на вспахиваемых землях на глубине более 0,45 метра), а также планировка грунта (в охранных зонах подземных кабельных линий электропередачи); - полив сельскохозяйственных культур в случае, если высота струи воды может составить свыше 3 метров (в охранных зонах воздушных линий электропередачи); - полевые сельскохозяйственные работы с применением сельскохозяйственных машин и оборудования высотой более 4 метров (в охранных зонах воздушных линий электропередачи) или полевые сельскохозяйственные работы, связанные с вспашкой земли (в охранных зонах кабельных линий электропередачи); - размещать детские и спортивные площадки, стадионы, рынки, торговые точки, полевые станы, загоны для скота, гаражи и стоянки всех видов машин и механизмов, садовые, огородные земельные участки и иные объекты недвижимости, расположенные в границах территории ведения гражданами садоводства или огородничества для собственных нужд объекты жилищного строительства, в том числе индивидуального (в охранных зонах воздушных линий электропередачи); - складировать или размещать хранилища любых, в том числе горюче-смазочных материалов; - устраивать причалы для стоянки судов, барж и плавучих кранов, бросать якоря с судов и осуществлять их проход с отданными якорями, цепями, лотами, волокушами и тралами (в охранных зонах подводных кабельных линий электропередачи). <p>5. В охранных зонах объектов по производству электрической энергии запрещается осуществлять действия, которые могут нарушить безопасную работу объектов, в том числе привести к их повреждению или уничтожению и (или) повлечь причинение</p>	
--	--	---	--

		<p>вреда жизни, здоровью граждан и имуществу физических или юридических лиц, а также нанесение вреда окружающей среде и возникновение пожаров и чрезвычайных ситуаций, а именно:</p> <ul style="list-style-type: none">- убирать, перемещать, засыпать и повреждать предупреждающие знаки;- размещать кладбища, скотомогильники, захоронения отходов производства и потребления, радиоактивных, химических, взрывчатых, токсичных, отравляющих и ядовитых веществ;- производить сброс и слив едких и коррозионных веществ, в том числе растворов кислот, щелочей и солей, а также горюче-смазочных материалов;- разводить огонь и размещать какие-либо открытые или закрытые источники огня;- проводить работы, размещать объекты и предметы, возводить сооружения, которые могут препятствовать доступу к объектам, без создания необходимых для такого доступа проходов и подъездов;- производить работы ударными механизмами, сбрасывать тяжести массой свыше 5 тонн;- складировать любые материалы, в том числе взрывоопасные, пожароопасные и горюче-смазочные. <p>6. Без письменного согласования владельцев объектов запрещается:</p> <ul style="list-style-type: none">- размещать детские и спортивные площадки, стадионы, рынки, торговые точки, полевые станы, загоны для скота, гаражи и стоянки всех видов машин и механизмов;- проводить любые мероприятия, связанные с пребыванием людей, не занятых выполнением работ, разрешенных в установленном порядке;- осуществлять горные, взрывные, мелиоративные работы, в том числе связанные с временным затоплением земель.	
--	--	---	--

3	<p>Охранная зона трубопроводов (газопроводов, нефтепроводов и нефтепродуктопроводов, аммиакопроводов)</p>	<p>1. В охранных зонах трубопроводов запрещается производить всякого рода действия, могущие нарушить нормальную эксплуатацию трубопроводов либо привести к их повреждению, в частности:</p> <ul style="list-style-type: none"> - перемещать, засыпать и ломать опознавательные и сигнальные знаки, контрольно - измерительные пункты; - открывать люки, калитки и двери необслуживаемых усилительных пунктов кабельной связи, ограждений узлов линейной арматуры, станций катодной и дренажной защиты, линейных и смотровых колодцев и других линейных устройств, открывать и закрывать краны и задвижки, отключать или включать средства связи, энергоснабжения и телемеханики трубопроводов; - устраивать всякого рода свалки, выливать растворы кислот, солей и щелочей; - разрушать берегоукрепительные сооружения, водопропускные устройства, земляные и иные сооружения (устройства), предохраняющие трубопроводы от разрушения, а прилегающую территорию и окружающую местность - от аварийного разлива транспортируемой продукции; - бросать якоря, проходить с отданными якорями, цепями, лотами, волокушами и тралами, производить дноуглубительные и землечерпальные работы; - разводить огонь и размещать какие-либо открытые или закрытые источники огня. <p>2. В охранных зонах трубопроводов без письменного разрешения предприятий трубопроводного транспорта запрещается:</p> <ul style="list-style-type: none"> - возводить любые постройки и сооружения; на расстоянии ближе 1000 м от оси аммиакопровода запрещается: строить коллективные сады с жилыми домами, устраивать массовые спортивные соревнования, соревнования с участием зрителей, купания, массовый отдых людей, любительское рыболовство, расположение временных полевых жилищ и станов любого назначения, загоны для скота; - высаживать деревья и кустарники всех видов, складировать корма, удобрения, материалы, сено и солому, располагать 	<p>Федеральный закон от 31.03.1999 № 69-ФЗ «О газоснабжении в Российской Федерации»</p> <p>«Правила охраны магистральных трубопроводов», утвержденные Минтопэнерго РФ 29.04.1992, Постановлением Госгортехнадзора РФ от 22.04.1992 № 9</p> <p>Постановление Госгортехнадзора Российской Федерации от 23.11.1994 № 61 «О распространении «Правил охраны магистральных трубопроводов» на магистральные аммиакопроводы»</p> <p>Постановлении Правительства Российской Федерации от 08.09.2017 № 1083 «Об утверждении Правил охраны магистральных газопроводов и о внесении изменений в Положение о представлении в федеральный орган исполнительной власти (его территориальные органы), уполномоченный Правительством Российской Федерации на осуществление государственного кадастрового учета, государственной регистрации прав, ведение Единого государственного реестра недвижимости и предоставление сведений, содержащихся в Едином государственном реестре недвижимости, федеральными органами исполнительной власти, органами государственной власти субъектов Российской Федерации и органами местного самоуправления дополнительных сведений, воспроизводимых на публичных кадастровых картах»</p>
---	---	--	--

	<p>коновязи, содержать скот, выделять рыбопромысловые участки, производить добычу рыбы, а также водных животных и растений, устраивать водопои, производить колку и заготовку льда;</p> <ul style="list-style-type: none"> - сооружать проезды и переезды через трассы трубопроводов, устраивать стоянки автомобильного транспорта, тракторов и механизмов, размещать сады и огороды; - производить мелиоративные земляные работы, сооружать оросительные и осушительные системы; - производить всякого рода открытые и подземные, горные, строительные, монтажные и взрывные работы, планировку грунта. <p>3. В охранных зонах магистральных газопроводов запрещается:</p> <ul style="list-style-type: none"> - перемещать, засыпать, повреждать и разрушать контрольно-измерительные и контрольно-диагностические пункты, предупредительные надписи, опознавательные и сигнальные знаки местонахождения магистральных газопроводов; - открывать двери и люки необслуживаемых усилительных пунктов на кабельных линиях связи, калитки ограждений узлов линейной арматуры, двери установок электрохимической защиты, люки линейных и смотровых колодцев, открывать и закрывать краны, задвижки, отключать и включать средства связи, энергоснабжения, устройства телемеханики магистральных газопроводов; - устраивать свалки, осуществлять сброс и слив едких и коррозионно-агрессивных веществ и горюче-смазочных материалов; - складировать любые материалы, в том числе горюче-смазочные, или размещать хранилища любых материалов; - повреждать берегозащитные, водовыпускные сооружения, земляные и иные сооружения (устройства), предохраняющие магистральный газопровод от разрушения; - осуществлять постановку судов и плавучих объектов на якорь, добычу морских млекопитающих, рыболовство придонными орудиями добычи (вылова) водных биологических ресурсов, плавание с вытравленной якорь-цепью; - проводить дноуглубительные и другие работы, связанные с 	<p>Постановлении Правительства Российской Федерации от 20.11.2000 № 878 «Об утверждении Правил охраны газораспределительных сетей»</p>
--	--	--

		<p>изменением дна и берегов водных объектов, за исключением работ, необходимых для технического обслуживания объекта магистрального газопровода;</p> <ul style="list-style-type: none"> - проводить работы с использованием ударно-импульсных устройств и вспомогательных механизмов, сбрасывать грузы; - осуществлять рекреационную деятельность (кроме деятельности по размещению туристских стоянок), разводить костры и размещать источники огня; - огораживать и перегораживать охранные зоны; - размещать какие-либо здания, строения, сооружения, не относящиеся к объектам, указанным в пункте 2 Правил, за исключением объектов, указанных в подпунктах «д» – «к» и «м» пункта 6 Правил, утвержденных Постановлением Правительства РФ от 08.09.2017 № 1083; - осуществлять несанкционированное подключение (присоединение) к магистральному газопроводу. <p>4. В охранных зонах магистральных газопроводов без письменного разрешения собственника магистрального газопровода или организации, эксплуатирующей магистральный газопровод не допускается:</p> <ul style="list-style-type: none"> - проведение горных, взрывных, строительных, монтажных, мелиоративных работ, в том числе работ, связанных с затоплением земель; - осуществление посадки и вырубки деревьев и кустарников; - проведение погрузочно-разгрузочных работ, устройство водопоев скота, колка и заготовка льда; - проведение земляных работ на глубине более чем 0,3 метра, планировка грунта; - сооружение запруд на реках и ручьях; - складирование кормов, удобрений, сена, соломы, размещение полевых станков и загонов для скота; - размещение туристских стоянок; - размещение гаражей, стоянок и парковок транспортных средств; - сооружение проездов через магистральные газопроводы; - прокладка инженерных коммуникаций; - проведение инженерных изысканий, связанных с бурением 	
--	--	---	--

		<p>скважин и устройством шурфов; - устройство причалов для судов и пляжей; - проведение работ на объектах транспортной инфраструктуры, находящихся на территории охранной зоны; - проведение работ, связанных с временным затоплением земель, не относящихся к землям сельскохозяйственного назначения.</p> <p>5. В границах охранной зоны газораспределительных сетей запрещается:</p> <ul style="list-style-type: none"> - строить объекты жилищно-гражданского и производственного назначения; - сносить и реконструировать мосты, коллекторы, автомобильные и железные дороги с расположенными на них газораспределительными сетями без предварительного выноса этих газопроводов по согласованию с эксплуатационными организациями; - разрушать берегоукрепительные сооружения, водопропускные устройства, земляные и иные сооружения, предохраняющие газораспределительные сети от разрушений; - перемещать, повреждать, засыпать и уничтожать опознавательные знаки, контрольно-измерительные пункты и другие устройства газораспределительных сетей; - устраивать свалки и склады, разливать растворы кислот, солей, щелочей и других химически активных веществ; - огораживать и перегораживать охранные зоны, препятствовать доступу персонала эксплуатационных организаций к газораспределительным сетям, проведению обслуживания и устранению повреждений газораспределительных сетей; - разводить огонь и размещать источники огня; - рыть погребов, копать и обрабатывать почву сельскохозяйственными и мелиоративными орудиями и механизмами на глубину более 0,3 метра; - открывать калитки и двери газорегуляторных пунктов, станций катодной и дренажной защиты, люки подземных колодцев, включать или отключать электроснабжение средств связи, освещения и систем телемеханики; - набрасывать, приставлять и привязывать к опорам и надземным 	
--	--	--	--

		газопроводам, ограждениям и зданиям газораспределительных сетей посторонние предметы, лестницы, влезать на них; - самовольно подключаться к газораспределительным сетям.	
4	Водоохранная зона	<p>В границах водоохраной зоны запрещается:</p> <ul style="list-style-type: none"> - использование сточных вод в целях регулирования плодородия почв; - размещение кладбищ, скотомогильников, объектов размещения отходов производства и потребления, химических, взрывчатых, токсичных, отравляющих и ядовитых веществ, пунктов захоронения радиоактивных отходов; - осуществление авиационных мер по борьбе с вредными организмами; - движение и стоянка транспортных средств (кроме специальных транспортных средств), за исключением их движения по дорогам и стоянки на дорогах и в специально оборудованных местах, имеющих твердое покрытие; - размещение автозаправочных станций, складов горюче-смазочных материалов (за исключением случаев, если автозаправочные станции, склады горюче-смазочных материалов размещены на территориях портов, судостроительных и судоремонтных организаций, инфраструктуры внутренних водных путей при условии соблюдения требований законодательства в области охраны окружающей среды и Водного кодекса РФ), станций технического обслуживания, используемых для технического осмотра и ремонта транспортных средств, осуществление мойки транспортных средств; - размещение специализированных хранилищ пестицидов и агрохимикатов, применение пестицидов и агрохимикатов; - сброс сточных, в том числе дренажных, вод; - разведка и добыча общераспространенных полезных ископаемых (за исключением случаев, если разведка и добыча общераспространенных полезных ископаемых осуществляются пользователями недр, осуществляющими разведку и добычу иных видов полезных ископаемых, в границах предоставленных им в соответствии с законодательством Российской Федерации о недрах горных отводов и (или) геологических отводов на основании утвержденного технического проекта в соответствии 	Водный кодекс Российской Федерации

	со ст. 19.1 Закона Российской Федерации от 21 февраля 1992 года № 2395-1 «О недрах»).	
Рыбоохранная зона	<p>В границах рыбоохранной зоны запрещается:</p> <ul style="list-style-type: none"> - использование сточных вод в целях регулирования плодородия почв; - размещение кладбищ, скотомогильников, объектов размещения отходов производства и потребления, химических, взрывчатых, токсичных, отравляющих и ядовитых веществ, пунктов захоронения радиоактивных отходов; - осуществление авиационных мер по борьбе с вредными организмами; - движение и стоянка транспортных средств (кроме специальных транспортных средств), за исключением их движения по дорогам и стоянки на дорогах и в специально оборудованных местах, имеющих твердое покрытие; - размещение автозаправочных станций, складов горюче-смазочных материалов (за исключением случаев, если автозаправочные станции, склады горюче-смазочных материалов размещены на территориях портов, судостроительных и судоремонтных организаций, инфраструктуры внутренних водных путей при условии соблюдения требований законодательства в области охраны окружающей среды и Водного кодекса Российской Федерации), станций технического обслуживания, используемых для технического осмотра и ремонта транспортных средств, осуществление мойки транспортного средства; - размещение специализированных хранилищ пестицидов и агрохимикатов, применение пестицидов и агрохимикатов; - сброс сточных, в том числе дренажных, вод; - разведка и добыча общераспространенных полезных ископаемых (за исключением случаев, если разведка и добыча общераспространенных полезных ископаемых осуществляются пользователями недр, осуществляющими разведку и добычу иных видов полезных ископаемых, в границах предоставленных им в соответствии с законодательством Российской Федерации о недрах горных отводов и (или) геологических отводов на основании утвержденного технического проекта в соответствии 	Постановление Правительства Российской Федерации от 06.10.2008 № 743 «Об утверждении Правил установления рыбоохранных зон»

		<p>со статьей 19.1 Закона Российской Федерации «О недрах»);</p> <ul style="list-style-type: none"> - распашка земель; - размещение отвалов размываемых грунтов; - выпас сельскохозяйственных животных и организация для них летних лагерей, ванн. 	
5	Прибрежная защитная полоса	<p>В границах прибрежных защитных полос запрещается:</p> <ul style="list-style-type: none"> - использование сточных вод в целях регулирования плодородия почв; - размещение кладбищ, скотомогильников, объектов размещения отходов производства и потребления, химических, взрывчатых, токсичных, отравляющих и ядовитых веществ, пунктов захоронения радиоактивных отходов; - осуществление авиационных мер по борьбе с вредными организмами; - движение и стоянка транспортных средств (кроме специальных транспортных средств), за исключением их движения по дорогам и стоянки на дорогах и в специально оборудованных местах, имеющих твердое покрытие; - размещение автозаправочных станций, складов горюче-смазочных материалов (за исключением случаев, если автозаправочные станции, склады горюче-смазочных материалов размещены на территориях портов, судостроительных и судоремонтных организаций, инфраструктуры внутренних водных путей при условии соблюдения требований законодательства в области охраны окружающей среды и Водного Кодекса РФ), станций технического обслуживания, используемых для технического осмотра и ремонта транспортных средств, осуществление мойки транспортных средств; - размещение специализированных хранилищ пестицидов и агрохимикатов, применение пестицидов и агрохимикатов; - сброс сточных, в том числе дренажных, вод; - разведка и добыча общераспространенных полезных ископаемых (за исключением случаев, если разведка и добыча общераспространенных полезных ископаемых осуществляются пользователями недр, осуществляющими разведку и добычу иных видов полезных ископаемых, в границах предоставленных им в соответствии с законодательством Российской Федерации о 	Водный кодекс Российской Федерации

		<p>недрах горных отводов и (или) геологических отводов на основании утвержденного технического проекта в соответствии со ст. 19.1 Закона Российской Федерации от 21 февраля 1992 года № 2395-1 «О недрах»);</p> <ul style="list-style-type: none"> - распашка земель; - размещение отвалов размываемых грунтов; - выпас сельскохозяйственных животных и организация для них летних лагерей, ванн. 	
6	<p>Зоны санитарной охраны источников питьевого и хозяйственно-бытового водоснабжения, а также устанавливаемые в случаях, предусмотренных Водным кодексом Российской Федерации, в отношении подземных водных объектов зоны специальной охраны</p>	<p>В зоне санитарной охраны источников питьевого и хозяйственно-бытового водоснабжения запрещается сброс сточных, в том числе дренажных, вод.</p> <p>На территории зоны санитарной охраны подземных источников водоснабжения:</p> <p>1. В первом поясе не допускается:</p> <ul style="list-style-type: none"> - посадка высокоствольных деревьев; - все виды строительства, не имеющие непосредственного отношения к эксплуатации, реконструкции и расширению водопроводных сооружений, в том числе прокладка трубопроводов различного назначения; - размещение жилых и хозяйственно-бытовых зданий; - проживание людей; - применение ядохимикатов и удобрений. <p>2. Во втором поясе запрещено:</p> <ul style="list-style-type: none"> - закачка отработанных вод в подземные горизонты, подземное складирование твёрдых отходов и разработка недр земли; - размещение кладбищ, скотомогильников, полей ассенизации, полей фильтрации, навозохранилищ, силосных траншей, животноводческих и птицеводческих предприятий и других объектов, обуславливающих опасность микробного загрязнения подземных вод; - применение удобрений и ядохимикатов; - рубка леса главного пользования и реконструкции; - размещение складов горюче-смазочных материалов, ядохимикатов и минеральных удобрений, накопителей промстоков, шламоохранилищ и других объектов, обуславливающих опасность химического загрязнения подземных 	<p>Водный кодекс Российской Федерации</p> <p>СанПиН 2.1.4.1110-02 «Зоны санитарной охраны источников водоснабжения и водопроводов питьевого назначения»</p>

		<p>вод.</p> <p>Бурение новых скважин и новое строительство, связанное с нарушением почвенного покрова, производится при обязательном согласовании с центром государственного санитарно-эпидемиологического надзора.</p> <p>3. В третьем поясе запрещено:</p> <ul style="list-style-type: none"> - закачка отработанных вод в подземные горизонты, подземное складирование твёрдых отходов и разработка недр земли; - размещение складов горюче-смазочных материалов, ядохимикатов и минеральных удобрений, накопителей промстоков, шламохранилищ и других объектов, обуславливающих опасность химического загрязнения подземных вод. Размещение таких объектов допускается в пределах третьего пояса <u>зоны</u> санитарной охраны только при использовании защищённых подземных вод, при условии выполнения специальных мероприятий по защите водоносного горизонта от загрязнения при наличии санитарно-эпидемиологического заключения центра государственного санитарно-эпидемиологического надзора, выданного с учётом заключения органов геологического контроля. <p>Бурение новых скважин и новое строительство, связанное с нарушением почвенного покрова, производится при обязательном согласовании с центром государственного санитарно-эпидемиологического надзора.</p> <p>На территории зоны санитарной охраны поверхностных источников водоснабжения:</p> <p>1. В первом поясе не допускается:</p> <ul style="list-style-type: none"> - посадка высокоствольных деревьев; - все виды строительства, не имеющие непосредственного отношения к эксплуатации, реконструкции и расширению водопроводных сооружений, в том числе прокладка трубопроводов различного назначения; - размещение жилых и хозяйственно-бытовых зданий; 	
--	--	--	--

		<ul style="list-style-type: none"> - проживание людей; - применение ядохимикатов и удобрений; - спуск любых сточных вод, в том числе сточных вод водного транспорта; - купание, стирка белья, водопой скота и другие виды водопользования, оказывающие влияние на качество воды. <p>2. Во втором поясе не допускается:</p> <ul style="list-style-type: none"> - рубка леса главного пользования и реконструкции, а также закрепление за лесозаготовительными предприятиями древесины на корню и лесосечного фонда долгосрочного пользования (допускается только рубки ухода и санитарные рубки леса); - расположение стойбищ и выпас скота, а также всякое другое использование водоема и земельных участков, лесных угодий в пределах прибрежной полосы шириной не менее 500 м, которое может привести к ухудшению качества или уменьшению количества воды источника водоснабжения; - отведение сточных вод в зоне водосбора источника водоснабжения, включая его притоки, не отвечающих гигиеническим требованиям к охране поверхностных вод; - размещение кладбищ, скотомогильников, полей ассенизации, полей фильтрации, навозохранилищ, силосных траншей, животноводческих и птицеводческих предприятий и других объектов, обуславливающих опасность микробного загрязнения подземных вод; - применение удобрений и ядохимикатов; - рубка леса главного пользования и реконструкции; - сброс промышленных, сельскохозяйственных, городских и ливневых сточных вод, содержание в которых химических веществ и микроорганизмов превышает установленные санитарными правилами гигиенические нормативы качества воды (с учетом Определения Верховного Суда РФ от 25.09.2014 № АПЛ14-393); - размещение складов горюче-смазочных материалов, ядохимикатов и минеральных удобрений, накопителей промстоков, шламоохранилищ и других объектов, обуславливающих опасность химического загрязнения подземных 	
--	--	--	--

		<p>вод.</p> <p>Регулирование отведения территории для нового строительства жилых, промышленных и сельскохозяйственных объектов, а также согласование изменений технологий действующих предприятий, связанных с повышением степени опасности загрязнения сточными водами источника водоснабжения производится при согласовании с центром государственного санитарно-эпидемиологического надзора.</p> <p>Все работы, в том числе добыча песка, гравия, донноуглубительные, в пределах акватории зоны санитарной охраны допускаются по согласованию с центром государственного санитарно - эпидемиологического надзора лишь при обосновании гидрологическими расчетами отсутствия ухудшения качества воды в створе водозабора.</p> <p>Использование химических методов борьбы с эвтрофикацией водоемов допускается при условии применения препаратов, имеющих положительное санитарно - эпидемиологическое заключение государственной санитарно - эпидемиологической службы Российской Федерации.</p> <p>Использование источников водоснабжения в пределах второго пояса зоны санитарной охраны для купания, туризма, водного спорта и рыбной ловли допускается в установленных местах при условии соблюдения гигиенических требований к охране поверхностных вод, а также гигиенических требований к зонам рекреации водных объектов.</p> <p>3. В третьем поясе не допускается отведение сточных вод в зоне водосбора источника водоснабжения, включая его притоки, не отвечающих гигиеническим требованиям к охране поверхностных вод.</p> <p>Регулирование отведения территории для нового строительства жилых, промышленных и сельскохозяйственных объектов, а также согласование изменений технологий действующих предприятий, связанных с повышением степени опасности загрязнения сточными водами источника водоснабжения производится при согласовании с центром государственного санитарно-эпидемиологического надзора.</p>	
--	--	---	--

		<p>Все работы, в том числе добыча песка, гравия, донноуглубительные, в пределах акватории зоны санитарной охраны допускаются по согласованию с центром государственного санитарно - эпидемиологического надзора лишь при обосновании гидрологическими расчетами отсутствия ухудшения качества воды в створе водозабора.</p> <p>Использование химических методов борьбы с эвтрофикацией водоемов допускается при условии применения препаратов, имеющих положительное санитарно - эпидемиологическое заключение государственной санитарно - эпидемиологической службы Российской Федерации.</p>	
7	Зоны затопления и подтопления	<p>В зонах затопления и подтопления запрещается:</p> <ul style="list-style-type: none"> - размещение новых населенных пунктов и строительство объектов капитального строительства без обеспечения инженерной защиты таких населенных пунктов и объектов от затопления, подтопления; - использование сточных вод в целях регулирования плодородия почв; - размещение кладбищ, скотомогильников, объектов размещения отходов производства и потребления, химических, взрывчатых, токсичных, отравляющих и ядовитых веществ, пунктов хранения и захоронения радиоактивных отходов; - осуществление авиационных мер по борьбе с вредными организмами. 	Водный кодекс Российской Федерации
8	Санитарно-защитная зона	<p>В границах санитарно-защитной зоны не допускается использования земельных участков в целях:</p> <ul style="list-style-type: none"> - размещения жилой застройки, объектов образовательного и медицинского назначения, спортивных сооружений открытого типа, организаций отдыха детей и их оздоровления, зон рекреационного назначения и для ведения садоводства; - размещения объектов для производства и хранения лекарственных средств, объекты пищевых отраслей промышленности, оптовых складов продовольственного сырья и пищевой продукции, комплексов водопроводных сооружений для подготовки и хранения питьевой воды, использования земельных участков в целях производства, хранения и переработки сельскохозяйственной продукции, предназначенной для 	Постановление Правительства Российской Федерации от 03.03.2018 № 222 «Об утверждении Правил установления санитарно-защитных зон и использования земельных участков, расположенных в границах санитарно-защитных зон»

		дальнейшего использования в качестве пищевой продукции, если химическое, физическое и (или) биологическое воздействие объекта, в отношении которого установлена санаторно-защитная зона, приведет к нарушению качества и безопасности таких средств, сырья, воды и продукции в соответствии с установленными требованиями.	
--	--	--	--

Приложение №1
к правилам землепользования и застройки
Гороховского сельского поселения
Верхнемамонского муниципального района
Воронежской области

СВЕДЕНИЯ О ГРАНИЦАХ ТЕРРИТОРИАЛЬНЫХ ЗОН,
СОДЕРЖАЩИЕ ГРАФИЧЕСКОЕ ОПИСАНИЕ МЕСТОПОЛОЖЕНИЯ
ГРАНИЦ ТЕРРИТОРИАЛЬНЫХ ЗОН, ПЕРЕЧЕНЬ КООРДИНАТ
ХАРАКТЕРНЫХ ТОЧЕК ГРАНИЦ ТЕРРИТОРИАЛЬНЫХ ЗОН
СЕЛА ГОРОХОВКА

ОПИСАНИЕ МЕСТОПОЛОЖЕНИЯ ГРАНИЦ

Зона застройки индивидуальными жилыми домами - Ж1

(наименование объекта, местоположение границ которого описано
(далее объект))

Раздел 1

Сведения об объекте		
№ п/п	Характеристики объекта	Описание характеристик
1	2	3
1	Местоположение объекта	Воронежская область, Верхнемамонский муниципальный район, Гороховское сельское поселение, село Гороховка
2	Площадь объекта \pm величина погрешности определения площади ($P \pm \Delta P$)	6047231 \pm 8607 м ²
3	Иные характеристики объекта	-

Раздел 2

Сведения о местоположении границ объекта					
1. Система координат: МСК - 36, зона 2					
2. Сведения о характерных точках границ объекта					
Обозначение характерных точек границ	Координаты, м		Метод определения координат характерной точки	Средняя квадратическая погрешность положения характерной точки (Mt), м	Описание обозначения точки на местности (при наличии)
	X	Y			
1	2	3	4	5	6
1	340768.69	2154541.95	Картометрический	1.00	-
2	340777.38	2154640.12	Картометрический	1.00	-
3	340793.12	2154638.81	Картометрический	1.00	-
4	340797.47	2154694.63	Картометрический	1.00	-
5	340795.08	2154711.89	Картометрический	1.00	-
6	340788.56	2154719.60	Картометрический	1.00	-
7	340735.46	2154730.25	Картометрический	1.00	-
8	340738.90	2154754.03	Картометрический	1.00	-
9	340594.08	2154771.94	Картометрический	1.00	-
10	340533.27	2154801.92	Картометрический	1.00	-
11	340515.24	2154803.65	Картометрический	1.00	-
12	340502.10	2154811.36	Картометрический	1.00	-
13	340507.64	2154831.34	Картометрический	1.00	-
14	340526.10	2154868.59	Картометрический	1.00	-
15	340539.59	2154900.48	Картометрический	1.00	-
16	340535.77	2154896.76	Картометрический	1.00	-
17	340529.15	2154889.91	Картометрический	1.00	-
18	340527.68	2154891.49	Картометрический	1.00	-
19	340520.97	2154885.19	Картометрический	1.00	-
20	340506.23	2154871.84	Картометрический	1.00	-
21	340455.62	2154828.63	Картометрический	1.00	-
22	340355.13	2154738.42	Картометрический	1.00	-
23	340336.09	2154724.99	Картометрический	1.00	-
24	340314.90	2154713.35	Картометрический	1.00	-
25	340297.46	2154704.27	Картометрический	1.00	-
26	340287.09	2154698.96	Картометрический	1.00	-
27	340276.38	2154691.54	Картометрический	1.00	-
28	340270.88	2154684.44	Картометрический	1.00	-
29	340268.84	2154674.81	Картометрический	1.00	-
30	340267.96	2154660.65	Картометрический	1.00	-
31	340268.63	2154617.84	Картометрический	1.00	-
32	340271.15	2154548.81	Картометрический	1.00	-
33	340321.52	2154546.51	Картометрический	1.00	-
34	340450.52	2154513.72	Картометрический	1.00	-

1	2	3	4	5	6
35	340454.22	2154554.98	Картометрический	1.00	-
36	340596.25	2154543.47	Картометрический	1.00	-
1	340768.69	2154541.95	Картометрический	1.00	-
37	339564.82	2152196.47	Картометрический	1.00	-
38	339572.16	2152249.53	Картометрический	1.00	-
39	339573.50	2152292.68	Картометрический	1.00	-
40	339579.20	2152342.70	Картометрический	1.00	-
41	339579.66	2152396.99	Картометрический	1.00	-
42	339574.28	2152425.30	Картометрический	1.00	-
43	339593.27	2152503.00	Картометрический	1.00	-
44	339624.90	2152588.00	Картометрический	1.00	-
45	339632.14	2152615.00	Картометрический	1.00	-
46	339646.10	2152655.00	Картометрический	1.00	-
47	339722.99	2152630.00	Картометрический	1.00	-
48	339725.79	2152634.22	Картометрический	1.00	-
49	339728.25	2152645.48	Картометрический	1.00	-
50	339730.87	2152657.48	Картометрический	1.00	-
51	339737.62	2152695.50	Картометрический	1.00	-
52	339737.62	2152695.51	Картометрический	1.00	-
53	339745.82	2152741.72	Картометрический	1.00	-
54	339757.93	2152809.90	Картометрический	1.00	-
55	339792.34	2152999.96	Картометрический	1.00	-
56	339795.16	2153015.58	Картометрический	1.00	-
57	339824.01	2153174.79	Картометрический	1.00	-
58	339827.57	2153194.40	Картометрический	1.00	-
59	339863.59	2153387.15	Картометрический	1.00	-
60	339890.94	2153521.73	Картометрический	1.00	-
61	339894.90	2153539.78	Картометрический	1.00	-
62	339898.97	2153554.86	Картометрический	1.00	-
63	339905.30	2153568.74	Картометрический	1.00	-
64	339911.25	2153578.29	Картометрический	1.00	-
65	339922.56	2153588.96	Картометрический	1.00	-
66	339933.89	2153596.97	Картометрический	1.00	-
67	339952.37	2153608.06	Картометрический	1.00	-
68	339971.26	2153618.70	Картометрический	1.00	-
69	339990.70	2153630.09	Картометрический	1.00	-
70	340003.95	2153638.84	Картометрический	1.00	-
71	340015.65	2153647.22	Картометрический	1.00	-
72	340025.13	2153655.25	Картометрический	1.00	-
73	340035.39	2153665.20	Картометрический	1.00	-
74	340037.97	2153799.02	Картометрический	1.00	-
75	340039.18	2153875.90	Картометрический	1.00	-
76	340035.46	2153940.56	Картометрический	1.00	-
77	339901.94	2153923.24	Картометрический	1.00	-
78	339892.16	2153953.83	Картометрический	1.00	-
79	339884.01	2153982.61	Картометрический	1.00	-
80	339862.40	2154020.29	Картометрический	1.00	-

1	2	3	4	5	6
81	339817.67	2154078.49	Картометрический	1.00	-
82	339802.90	2154103.90	Картометрический	1.00	-
83	339789.22	2154121.71	Картометрический	1.00	-
84	339808.11	2154119.54	Картометрический	1.00	-
85	339853.28	2154109.55	Картометрический	1.00	-
86	339890.20	2154099.34	Картометрический	1.00	-
87	339932.55	2154099.34	Картометрический	1.00	-
88	339964.04	2154106.51	Картометрический	1.00	-
89	340046.49	2154205.58	Картометрический	1.00	-
90	339968.75	2154216.89	Картометрический	1.00	-
91	339968.15	2154233.15	Картометрический	1.00	-
92	339942.85	2154240.15	Картометрический	1.00	-
93	339945.36	2154250.21	Картометрический	1.00	-
94	339929.43	2154253.56	Картометрический	1.00	-
95	339818.70	2154269.86	Картометрический	1.00	-
96	339803.66	2154271.55	Картометрический	1.00	-
97	339809.20	2154311.76	Картометрический	1.00	-
98	339951.80	2154275.96	Картометрический	1.00	-
99	339957.58	2154274.53	Картометрический	1.00	-
100	339962.86	2154298.69	Картометрический	1.00	-
101	339922.45	2154309.01	Картометрический	1.00	-
102	339922.97	2154311.19	Картометрический	1.00	-
103	339947.76	2154305.41	Картометрический	1.00	-
104	339950.02	2154313.34	Картометрический	1.00	-
105	340047.39	2154291.29	Картометрический	1.00	-
106	340039.43	2154255.73	Картометрический	1.00	-
107	340114.18	2154252.04	Картометрический	1.00	-
108	340229.21	2154302.31	Картометрический	1.00	-
109	340233.43	2154327.14	Картометрический	1.00	-
110	340238.26	2154346.23	Картометрический	1.00	-
111	340243.72	2154366.17	Картометрический	1.00	-
112	340246.90	2154384.38	Картометрический	1.00	-
113	340251.36	2154411.84	Картометрический	1.00	-
114	340255.23	2154435.64	Картометрический	1.00	-
115	340254.99	2154436.55	Картометрический	1.00	-
116	340253.75	2154437.35	Картометрический	1.00	-
117	340252.07	2154438.00	Картометрический	1.00	-
118	340249.58	2154438.64	Картометрический	1.00	-
119	340247.81	2154438.87	Картометрический	1.00	-
120	340248.76	2154447.25	Картометрический	1.00	-
121	340251.94	2154447.35	Картометрический	1.00	-
122	340253.61	2154447.93	Картометрический	1.00	-
123	340255.86	2154449.49	Картометрический	1.00	-
124	340257.89	2154452.62	Картометрический	1.00	-
125	340259.48	2154462.88	Картометрический	1.00	-
126	340260.54	2154476.14	Картометрический	1.00	-
127	340261.08	2154489.32	Картометрический	1.00	-
128	340260.46	2154516.84	Картометрический	1.00	-

1	2	3	4	5	6
129	340258.78	2154544.53	Картометрический	1.00	-
130	340256.14	2154607.07	Картометрический	1.00	-
131	340254.73	2154659.84	Картометрический	1.00	-
132	340254.77	2154671.58	Картометрический	1.00	-
133	340255.21	2154678.32	Картометрический	1.00	-
134	340256.12	2154685.72	Картометрический	1.00	-
135	340256.79	2154687.87	Картометрический	1.00	-
136	340256.96	2154690.22	Картометрический	1.00	-
137	340255.50	2154692.05	Картометрический	1.00	-
138	340252.20	2154693.72	Картометрический	1.00	-
139	340253.93	2154699.09	Картометрический	1.00	-
140	340259.36	2154699.75	Картометрический	1.00	-
141	340264.90	2154702.65	Картометрический	1.00	-
142	340269.52	2154707.24	Картометрический	1.00	-
143	340272.67	2154714.96	Картометрический	1.00	-
144	340300.38	2154777.02	Картометрический	1.00	-
145	340327.73	2154772.91	Картометрический	1.00	-
146	340351.29	2154768.99	Картометрический	1.00	-
147	340361.73	2154846.29	Картометрический	1.00	-
148	340383.34	2154846.76	Картометрический	1.00	-
149	340388.41	2154920.88	Картометрический	1.00	-
150	340336.01	2154923.08	Картометрический	1.00	-
151	340355.42	2155003.63	Картометрический	1.00	-
152	340498.64	2154999.29	Картометрический	1.00	-
153	340534.54	2155171.03	Картометрический	1.00	-
154	340512.73	2155214.01	Картометрический	1.00	-
155	340429.71	2155234.15	Картометрический	1.00	-
156	340420.44	2155212.49	Картометрический	1.00	-
157	340220.15	2155226.71	Картометрический	1.00	-
158	340320.67	2155416.13	Картометрический	1.00	-
159	340362.03	2155463.81	Картометрический	1.00	-
160	340408.02	2155523.23	Картометрический	1.00	-
161	340415.38	2155583.86	Картометрический	1.00	-
162	340414.23	2155642.79	Картометрический	1.00	-
163	340406.08	2155708.00	Картометрический	1.00	-
164	340400.97	2155729.90	Картометрический	1.00	-
165	340389.43	2155750.43	Картометрический	1.00	-
166	340408.80	2155781.80	Картометрический	1.00	-
167	340612.16	2155716.91	Картометрический	1.00	-
168	340623.79	2155677.21	Картометрический	1.00	-
169	340558.09	2155535.28	Картометрический	1.00	-
170	340545.10	2155503.64	Картометрический	1.00	-
171	340492.79	2155381.46	Картометрический	1.00	-
172	340586.21	2155332.07	Картометрический	1.00	-
173	340598.22	2155294.49	Картометрический	1.00	-
174	340616.04	2155255.75	Картометрический	1.00	-
175	340620.69	2155236.36	Картометрический	1.00	-
176	340640.83	2155371.01	Картометрический	1.00	-

1	2	3	4	5	6
177	340675.99	2155460.23	Картометрический	1.00	-
178	340725.90	2155580.85	Картометрический	1.00	-
179	340751.75	2155632.61	Картометрический	1.00	-
180	340759.08	2155657.11	Картометрический	1.00	-
181	340772.61	2155721.21	Картометрический	1.00	-
182	340648.81	2155720.58	Картометрический	1.00	-
183	340662.71	2155740.56	Картометрический	1.00	-
184	340684.86	2155783.78	Картометрический	1.00	-
185	340781.94	2155993.14	Картометрический	1.00	-
186	340859.69	2156210.10	Картометрический	1.00	-
187	340942.65	2156369.51	Картометрический	1.00	-
188	341033.64	2156333.70	Картометрический	1.00	-
189	341055.15	2156397.75	Картометрический	1.00	-
190	341112.05	2156416.42	Картометрический	1.00	-
191	341132.03	2156461.82	Картометрический	1.00	-
192	341155.05	2156546.30	Картометрический	1.00	-
193	341172.16	2156620.39	Картометрический	1.00	-
194	341141.06	2156628.33	Картометрический	1.00	-
195	341104.57	2156636.85	Картометрический	1.00	-
196	341113.23	2156677.00	Картометрический	1.00	-
197	341061.78	2156687.82	Картометрический	1.00	-
198	341061.17	2156715.58	Картометрический	1.00	-
199	341060.90	2156728.03	Картометрический	1.00	-
200	341057.71	2156758.31	Картометрический	1.00	-
201	341037.64	2156758.04	Картометрический	1.00	-
202	341035.16	2156815.67	Картометрический	1.00	-
203	341128.49	2156818.21	Картометрический	1.00	-
204	341144.01	2156829.99	Картометрический	1.00	-
205	341149.72	2156831.87	Картометрический	1.00	-
206	341150.44	2156850.74	Картометрический	1.00	-
207	341166.96	2156857.85	Картометрический	1.00	-
208	341159.72	2156944.60	Картометрический	1.00	-
209	341025.01	2156937.00	Картометрический	1.00	-
210	341023.05	2156956.83	Картометрический	1.00	-
211	341023.62	2156972.46	Картометрический	1.00	-
212	341028.69	2157036.92	Картометрический	1.00	-
213	341036.02	2157108.51	Картометрический	1.00	-
214	341040.72	2157119.55	Картометрический	1.00	-
215	341063.49	2157163.53	Картометрический	1.00	-
216	341072.02	2157190.64	Картометрический	1.00	-
217	341079.21	2157240.26	Картометрический	1.00	-
218	341084.05	2157301.24	Картометрический	1.00	-
219	341066.44	2157314.24	Картометрический	1.00	-
220	341065.36	2157408.28	Картометрический	1.00	-
221	341049.68	2157536.96	Картометрический	1.00	-
222	341049.70	2157759.72	Картометрический	1.00	-
223	341098.69	2157848.53	Картометрический	1.00	-
224	341237.66	2157861.97	Картометрический	1.00	-

1	2	3	4	5	6
225	341274.17	2157863.08	Картометрический	1.00	-
226	341271.03	2157918.00	Картометрический	1.00	-
227	341269.35	2158091.36	Картометрический	1.00	-
228	341283.00	2158569.09	Картометрический	1.00	-
229	341300.16	2158876.87	Картометрический	1.00	-
230	341306.04	2159006.94	Картометрический	1.00	-
231	341307.51	2159039.51	Картометрический	1.00	-
232	341312.34	2159176.53	Картометрический	1.00	-
233	341033.63	2159197.69	Картометрический	1.00	-
234	341009.40	2159197.45	Картометрический	1.00	-
235	341006.10	2159169.99	Картометрический	1.00	-
236	341006.10	2159145.05	Картометрический	1.00	-
237	340974.58	2159145.92	Картометрический	1.00	-
238	340945.80	2159146.92	Картометрический	1.00	-
239	340946.76	2159171.99	Картометрический	1.00	-
240	340944.94	2159215.26	Картометрический	1.00	-
241	340922.12	2159190.64	Картометрический	1.00	-
242	340851.77	2159181.03	Картометрический	1.00	-
243	340809.84	2159180.48	Картометрический	1.00	-
244	340734.70	2159179.50	Картометрический	1.00	-
245	340700.92	2159164.77	Картометрический	1.00	-
246	340698.76	2159149.62	Картометрический	1.00	-
247	340634.31	2159159.75	Картометрический	1.00	-
248	340630.82	2159108.02	Картометрический	1.00	-
249	340677.03	2159100.50	Картометрический	1.00	-
250	340693.11	2159097.28	Картометрический	1.00	-
251	340690.74	2159081.72	Картометрический	1.00	-
252	340731.57	2159069.07	Картометрический	1.00	-
253	340784.62	2159037.65	Картометрический	1.00	-
254	340808.64	2159024.03	Картометрический	1.00	-
255	340832.03	2159018.80	Картометрический	1.00	-
256	340900.26	2159007.39	Картометрический	1.00	-
257	340980.76	2158995.12	Картометрический	1.00	-
258	340957.92	2158907.99	Картометрический	1.00	-
259	340922.60	2158531.00	Картометрический	1.00	-
260	341032.90	2158448.00	Картометрический	1.00	-
261	341017.71	2158336.92	Картометрический	1.00	-
262	340906.72	2158348.00	Картометрический	1.00	-
263	340877.51	2158351.56	Картометрический	1.00	-
264	340882.48	2158456.87	Картометрический	1.00	-
265	340845.64	2158482.81	Картометрический	1.00	-
266	340860.06	2158732.42	Картометрический	1.00	-
267	340836.61	2158766.76	Картометрический	1.00	-
268	340883.54	2158855.67	Картометрический	1.00	-
269	340777.77	2158899.38	Картометрический	1.00	-
270	340667.70	2158930.06	Картометрический	1.00	-
271	340564.57	2158938.28	Картометрический	1.00	-
272	340538.26	2158882.06	Картометрический	1.00	-

1	2	3	4	5	6
273	340611.46	2158851.00	Картометрический	1.00	-
274	340571.33	2158701.86	Картометрический	1.00	-
275	340566.32	2158689.80	Картометрический	1.00	-
276	340450.54	2158339.52	Картометрический	1.00	-
277	340437.80	2158304.25	Картометрический	1.00	-
278	340419.69	2158169.28	Картометрический	1.00	-
279	340355.75	2157921.24	Картометрический	1.00	-
280	340364.52	2157774.01	Картометрический	1.00	-
281	340330.10	2157651.20	Картометрический	1.00	-
282	340309.14	2157551.19	Картометрический	1.00	-
283	340285.03	2157494.72	Картометрический	1.00	-
284	340279.17	2157448.89	Картометрический	1.00	-
285	340281.12	2157434.13	Картометрический	1.00	-
286	340293.07	2157397.42	Картометрический	1.00	-
287	340306.97	2157380.27	Картометрический	1.00	-
288	340302.63	2157353.55	Картометрический	1.00	-
289	340287.42	2157327.49	Картометрический	1.00	-
290	340273.31	2157259.95	Картометрический	1.00	-
291	340220.75	2157132.03	Картометрический	1.00	-
292	340213.58	2157060.14	Картометрический	1.00	-
293	340240.95	2157001.94	Картометрический	1.00	-
294	340250.50	2156943.74	Картометрический	1.00	-
295	340246.38	2156917.02	Картометрический	1.00	-
296	340239.64	2156900.08	Картометрический	1.00	-
297	340188.82	2156857.95	Картометрический	1.00	-
298	340173.84	2156840.14	Картометрический	1.00	-
299	340173.19	2156796.27	Картометрический	1.00	-
300	340248.55	2156788.45	Картометрический	1.00	-
301	340252.46	2156765.43	Картометрический	1.00	-
302	340262.88	2156738.94	Картометрический	1.00	-
303	340276.99	2156707.23	Картометрический	1.00	-
304	340273.37	2156611.37	Картометрический	1.00	-
305	340272.37	2156601.42	Картометрический	1.00	-
306	340269.83	2156552.16	Картометрический	1.00	-
307	340224.33	2156557.26	Картометрический	1.00	-
308	340216.19	2156554.77	Картометрический	1.00	-
309	340191.86	2156516.98	Картометрический	1.00	-
310	340189.48	2156475.50	Картометрический	1.00	-
311	340212.93	2156467.68	Картометрический	1.00	-
312	340216.84	2156452.69	Картометрический	1.00	-
313	340212.06	2156407.30	Картометрический	1.00	-
314	340202.72	2156400.14	Картометрический	1.00	-
315	340198.81	2156386.89	Картометрический	1.00	-
316	340199.25	2156368.64	Картометрический	1.00	-
317	340179.92	2156367.12	Картометрический	1.00	-
318	340178.62	2156345.84	Картометрический	1.00	-
319	340207.07	2156321.95	Картометрический	1.00	-
320	340211.19	2156295.89	Картометрический	1.00	-

1	2	3	4	5	6
321	340204.03	2156268.74	Картометрический	1.00	-
322	340177.53	2156242.25	Картометрический	1.00	-
323	340128.67	2156216.40	Картометрический	1.00	-
324	340102.39	2156192.51	Картометрический	1.00	-
325	340091.74	2156172.10	Картометрический	1.00	-
326	340170.15	2156151.90	Картометрический	1.00	-
327	339977.94	2155773.57	Картометрический	1.00	-
328	339938.89	2155685.46	Картометрический	1.00	-
329	339903.67	2155649.78	Картометрический	1.00	-
330	339850.68	2155537.07	Картометрический	1.00	-
331	339813.24	2155441.10	Картометрический	1.00	-
332	339802.87	2155378.35	Картометрический	1.00	-
333	339790.17	2155315.37	Картометрический	1.00	-
334	339755.81	2155322.54	Картометрический	1.00	-
335	339754.72	2155317.55	Картометрический	1.00	-
336	339788.78	2155310.58	Картометрический	1.00	-
337	339778.83	2155266.22	Картометрический	1.00	-
338	339773.00	2155250.00	Картометрический	1.00	-
339	339768.81	2155248.77	Картометрический	1.00	-
340	339757.57	2155247.58	Картометрический	1.00	-
341	339751.78	2155201.29	Картометрический	1.00	-
342	339751.78	2155141.49	Картометрический	1.00	-
343	339769.14	2155027.68	Картометрический	1.00	-
344	339769.14	2155015.72	Картометрический	1.00	-
345	339892.38	2154985.87	Картометрический	1.00	-
346	339888.60	2154959.39	Картометрический	1.00	-
347	339880.90	2154924.00	Картометрический	1.00	-
348	339857.63	2154765.65	Картометрический	1.00	-
349	339839.64	2154634.10	Картометрический	1.00	-
350	339824.10	2154520.49	Картометрический	1.00	-
351	339817.88	2154475.06	Картометрический	1.00	-
352	339672.97	2154499.08	Картометрический	1.00	-
353	339663.90	2154452.81	Картометрический	1.00	-
354	339683.80	2154430.58	Картометрический	1.00	-
355	339681.87	2154411.87	Картометрический	1.00	-
356	339692.12	2154408.32	Картометрический	1.00	-
357	339690.72	2154396.23	Картометрический	1.00	-
358	339692.16	2154379.15	Картометрический	1.00	-
359	339704.15	2154378.89	Картометрический	1.00	-
360	339695.52	2154344.84	Картометрический	1.00	-
361	339682.53	2154327.54	Картометрический	1.00	-
362	339680.66	2154320.39	Картометрический	1.00	-
363	339646.56	2154219.43	Картометрический	1.00	-
364	339638.93	2154194.88	Картометрический	1.00	-
365	339617.05	2154125.41	Картометрический	1.00	-
366	339611.87	2154108.82	Картометрический	1.00	-
367	339648.40	2153963.78	Картометрический	1.00	-
368	339612.20	2153783.00	Картометрический	1.00	-

1	2	3	4	5	6
369	339603.69	2153740.37	Картометрический	1.00	-
370	339601.54	2153732.72	Картометрический	1.00	-
371	339578.27	2153570.85	Картометрический	1.00	-
372	339576.38	2153450.41	Картометрический	1.00	-
373	339591.35	2153398.31	Картометрический	1.00	-
374	339591.70	2153364.43	Картометрический	1.00	-
375	339589.37	2153354.20	Картометрический	1.00	-
376	339585.75	2153338.01	Картометрический	1.00	-
377	339548.80	2153206.73	Картометрический	1.00	-
378	339545.12	2153172.30	Картометрический	1.00	-
379	339539.68	2153062.92	Картометрический	1.00	-
380	339534.99	2153034.27	Картометрический	1.00	-
381	339486.90	2152865.78	Картометрический	1.00	-
382	339484.04	2152853.41	Картометрический	1.00	-
383	339465.96	2152795.01	Картометрический	1.00	-
384	339438.41	2152657.77	Картометрический	1.00	-
385	339437.62	2152653.83	Картометрический	1.00	-
386	339435.04	2152640.97	Картометрический	1.00	-
387	339449.30	2152617.03	Картометрический	1.00	-
388	339441.07	2152588.14	Картометрический	1.00	-
389	339436.20	2152563.39	Картометрический	1.00	-
390	339428.69	2152539.35	Картометрический	1.00	-
391	339417.60	2152541.00	Картометрический	1.00	-
392	339390.00	2152430.00	Картометрический	1.00	-
393	339348.20	2152261.00	Картометрический	1.00	-
394	339335.06	2152224.32	Картометрический	1.00	-
395	339386.49	2152217.06	Картометрический	1.00	-
396	339412.38	2152184.49	Картометрический	1.00	-
37	339564.82	2152196.47	Картометрический	1.00	-
397	341114.77	2158906.40	Картометрический	1.00	-
398	341116.14	2158993.22	Картометрический	1.00	-
399	341003.59	2159014.34	Картометрический	1.00	-
400	340985.35	2158923.01	Картометрический	1.00	-
397	341114.77	2158906.40	Картометрический	1.00	-
401	340920.12	2157719.87	Картометрический	1.00	-
402	340989.36	2157753.45	Картометрический	1.00	-
403	341055.21	2157800.82	Картометрический	1.00	-
404	341057.30	2157856.26	Картометрический	1.00	-
405	341001.33	2157848.19	Картометрический	1.00	-
406	340916.25	2157810.05	Картометрический	1.00	-
407	340893.83	2157812.53	Картометрический	1.00	-
401	340920.12	2157719.87	Картометрический	1.00	-
408	340896.76	2157382.92	Картометрический	1.00	-
409	340900.37	2157511.72	Картометрический	1.00	-
410	340823.93	2157511.96	Картометрический	1.00	-

1	2	3	4	5	6
411	340837.11	2157379.36	Картометрический	1.00	-
408	340896.76	2157382.92	Картометрический	1.00	-
412	340614.00	2156680.70	Картометрический	1.00	-
413	340587.20	2156771.07	Картометрический	1.00	-
414	340583.96	2156800.67	Картометрический	1.00	-
415	340583.24	2156819.85	Картометрический	1.00	-
416	340584.45	2156860.74	Картометрический	1.00	-
417	340505.56	2156868.24	Картометрический	1.00	-
418	340506.08	2156885.98	Картометрический	1.00	-
419	340506.23	2156917.78	Картометрический	1.00	-
420	340505.75	2156940.62	Картометрический	1.00	-
421	340506.73	2156960.21	Картометрический	1.00	-
422	340508.75	2156982.01	Картометрический	1.00	-
423	340509.58	2157004.19	Картометрический	1.00	-
424	340512.97	2157034.37	Картометрический	1.00	-
425	340512.98	2157064.37	Картометрический	1.00	-
426	340428.16	2157062.96	Картометрический	1.00	-
427	340426.09	2157052.72	Картометрический	1.00	-
428	340390.86	2156929.73	Картометрический	1.00	-
429	340391.52	2156927.65	Картометрический	1.00	-
430	340416.89	2156920.07	Картометрический	1.00	-
431	340487.25	2156888.04	Картометрический	1.00	-
432	340483.48	2156870.34	Картометрический	1.00	-
433	340464.20	2156872.78	Картометрический	1.00	-
434	340458.15	2156854.21	Картометрический	1.00	-
435	340442.59	2156775.94	Картометрический	1.00	-
436	340451.86	2156772.65	Картометрический	1.00	-
437	340461.20	2156677.25	Картометрический	1.00	-
438	340529.90	2156681.34	Картометрический	1.00	-
412	340614.00	2156680.70	Картометрический	1.00	-
439	341448.05	2159759.67	Картометрический	1.00	-
440	341553.38	2159926.85	Картометрический	1.00	-
441	341551.48	2159926.80	Картометрический	1.00	-
442	341496.90	2159925.72	Картометрический	1.00	-
443	341485.89	2159925.46	Картометрический	1.00	-
444	341378.70	2159924.89	Картометрический	1.00	-
445	341361.49	2159924.77	Картометрический	1.00	-
446	341360.33	2159881.88	Картометрический	1.00	-
447	341356.53	2159795.68	Картометрический	1.00	-
448	341354.93	2159750.00	Картометрический	1.00	-
439	341448.05	2159759.67	Картометрический	1.00	-
449	341319.68	2159385.05	Картометрический	1.00	-
450	341326.56	2159461.45	Картометрический	1.00	-
451	341327.51	2159505.72	Картометрический	1.00	-
452	341329.98	2159595.52	Картометрический	1.00	-

1	2	3	4	5	6
453	341330.65	2159615.25	Картометрический	1.00	-
454	341332.89	2159681.07	Картометрический	1.00	-
455	341332.91	2159707.72	Картометрический	1.00	-
456	341333.66	2159737.48	Картометрический	1.00	-
457	341332.13	2159737.43	Картометрический	1.00	-
458	341331.84	2159749.63	Картометрический	1.00	-
459	341334.09	2159749.76	Картометрический	1.00	-
460	341334.63	2159765.41	Картометрический	1.00	-
461	341339.11	2159858.28	Картометрический	1.00	-
462	341333.95	2159853.58	Картометрический	1.00	-
463	341197.58	2159866.69	Картометрический	1.00	-
464	341194.67	2159868.41	Картометрический	1.00	-
465	341207.95	2159911.27	Картометрический	1.00	-
466	341223.28	2159965.24	Картометрический	1.00	-
467	341229.72	2159983.01	Картометрический	1.00	-
468	341234.61	2159988.42	Картометрический	1.00	-
469	341264.46	2160009.59	Картометрический	1.00	-
470	341303.94	2160013.00	Картометрический	1.00	-
471	341342.97	2160010.49	Картометрический	1.00	-
472	341347.09	2160009.87	Картометрический	1.00	-
473	341349.25	2160027.85	Картометрический	1.00	-
474	341354.20	2160052.68	Картометрический	1.00	-
475	341357.25	2160060.92	Картометрический	1.00	-
476	341357.69	2160064.99	Картометрический	1.00	-
477	341357.62	2160067.04	Картометрический	1.00	-
478	341357.61	2160067.64	Картометрический	1.00	-
479	341362.65	2160086.57	Картометрический	1.00	-
480	341364.79	2160088.16	Картометрический	1.00	-
481	341366.68	2160090.90	Картометрический	1.00	-
482	341368.85	2160095.64	Картометрический	1.00	-
483	341371.55	2160109.42	Картометрический	1.00	-
484	341376.07	2160128.68	Картометрический	1.00	-
485	341387.35	2160176.64	Картометрический	1.00	-
486	341393.50	2160202.44	Картометрический	1.00	-
487	341395.37	2160210.25	Картометрический	1.00	-
488	341316.40	2160235.16	Картометрический	1.00	-
489	341288.51	2160242.13	Картометрический	1.00	-
490	341249.19	2160244.85	Картометрический	1.00	-
491	341251.32	2160430.98	Картометрический	1.00	-
492	341364.68	2160417.97	Картометрический	1.00	-
493	341370.48	2160457.23	Картометрический	1.00	-
494	341379.04	2160505.73	Картометрический	1.00	-
495	341426.15	2160497.08	Картометрический	1.00	-
496	341463.91	2160490.11	Картометрический	1.00	-
497	341470.52	2160518.99	Картометрический	1.00	-
498	341490.05	2160596.94	Картометрический	1.00	-
499	341525.46	2160735.10	Картометрический	1.00	-
500	341559.03	2160864.72	Картометрический	1.00	-

1	2	3	4	5	6
501	341589.67	2160986.79	Картометрический	1.00	-
502	341590.97	2160992.50	Картометрический	1.00	-
503	341591.16	2160995.61	Картометрический	1.00	-
504	341591.24	2160997.17	Картометрический	1.00	-
505	341590.77	2160998.18	Картометрический	1.00	-
506	341589.65	2160999.09	Картометрический	1.00	-
507	341593.54	2161014.15	Картометрический	1.00	-
508	341595.31	2161015.47	Картометрический	1.00	-
509	341597.45	2161018.92	Картометрический	1.00	-
510	341601.67	2161031.64	Картометрический	1.00	-
511	341625.66	2161129.97	Картометрический	1.00	-
512	341630.14	2161150.43	Картометрический	1.00	-
513	341641.94	2161196.27	Картометрический	1.00	-
514	341650.76	2161240.43	Картометрический	1.00	-
515	341652.88	2161267.40	Картометрический	1.00	-
516	341653.62	2161281.57	Картометрический	1.00	-
517	341651.43	2161302.01	Картометрический	1.00	-
518	341647.98	2161323.68	Картометрический	1.00	-
519	341640.06	2161370.38	Картометрический	1.00	-
520	341634.45	2161402.33	Картометрический	1.00	-
521	341626.35	2161454.49	Картометрический	1.00	-
522	341611.20	2161545.51	Картометрический	1.00	-
523	341605.08	2161583.80	Картометрический	1.00	-
524	341603.21	2161594.83	Картометрический	1.00	-
525	341601.33	2161599.37	Картометрический	1.00	-
526	341600.51	2161600.39	Картометрический	1.00	-
527	341599.00	2161601.81	Картометрический	1.00	-
528	341597.02	2161607.86	Картометрический	1.00	-
529	341595.58	2161618.30	Картометрический	1.00	-
530	341596.24	2161618.56	Картометрический	1.00	-
531	341598.51	2161620.06	Картометрический	1.00	-
532	341601.54	2161623.32	Картометрический	1.00	-
533	341602.93	2161625.89	Картометрический	1.00	-
534	341601.17	2161636.23	Картометрический	1.00	-
535	341597.80	2161644.87	Картометрический	1.00	-
536	341590.59	2161643.77	Картометрический	1.00	-
537	341588.19	2161659.50	Картометрический	1.00	-
538	341592.00	2161660.27	Картометрический	1.00	-
539	341591.53	2161663.05	Картометрический	1.00	-
540	341580.82	2161729.99	Картометрический	1.00	-
541	341567.44	2161822.28	Картометрический	1.00	-
542	341558.16	2161882.86	Картометрический	1.00	-
543	341553.12	2161907.18	Картометрический	1.00	-
544	341545.59	2161933.24	Картометрический	1.00	-
545	341535.75	2161965.02	Картометрический	1.00	-
546	341502.91	2162059.95	Картометрический	1.00	-
547	341486.82	2162098.39	Картометрический	1.00	-
548	341349.23	2162093.86	Картометрический	1.00	-

1	2	3	4	5	6
549	341238.67	2162102.32	Картометрический	1.00	-
550	341146.27	2162117.06	Картометрический	1.00	-
551	341119.12	2162088.22	Картометрический	1.00	-
552	341071.11	2162047.48	Картометрический	1.00	-
553	340861.82	2162094.42	Картометрический	1.00	-
554	340891.21	2162336.94	Картометрический	1.00	-
555	340890.70	2162348.81	Картометрический	1.00	-
556	340874.23	2162349.96	Картометрический	1.00	-
557	340753.99	2162356.61	Картометрический	1.00	-
558	340721.16	2162355.43	Картометрический	1.00	-
559	340718.76	2162330.38	Картометрический	1.00	-
560	340724.17	2162290.63	Картометрический	1.00	-
561	340713.45	2162259.19	Картометрический	1.00	-
562	340711.22	2162224.45	Картометрический	1.00	-
563	340685.81	2162081.83	Картометрический	1.00	-
564	340701.62	2162036.44	Картометрический	1.00	-
565	340702.25	2162016.21	Картометрический	1.00	-
566	340716.07	2161953.46	Картометрический	1.00	-
567	340711.21	2161928.00	Картометрический	1.00	-
568	340705.37	2161918.64	Картометрический	1.00	-
569	340714.85	2161898.38	Картометрический	1.00	-
570	340704.30	2161845.78	Картометрический	1.00	-
571	340692.79	2161807.58	Картометрический	1.00	-
572	340694.58	2161802.60	Картометрический	1.00	-
573	340712.17	2161815.36	Картометрический	1.00	-
574	340738.28	2161827.46	Картометрический	1.00	-
575	340774.58	2161833.71	Картометрический	1.00	-
576	340781.78	2161777.08	Картометрический	1.00	-
577	340786.45	2161747.50	Картометрический	1.00	-
578	340816.08	2161749.65	Картометрический	1.00	-
579	340814.91	2161597.15	Картометрический	1.00	-
580	340788.65	2161596.75	Картометрический	1.00	-
581	340767.06	2161565.92	Картометрический	1.00	-
582	340754.86	2161531.01	Картометрический	1.00	-
583	340741.91	2161430.85	Картометрический	1.00	-
584	340714.42	2161340.64	Картометрический	1.00	-
585	340711.99	2161274.52	Картометрический	1.00	-
586	340700.34	2161203.71	Картометрический	1.00	-
587	340704.96	2161175.30	Картометрический	1.00	-
588	340722.18	2161163.49	Картометрический	1.00	-
589	340709.67	2161084.73	Картометрический	1.00	-
590	340850.39	2161080.09	Картометрический	1.00	-
591	340847.68	2161014.13	Картометрический	1.00	-
592	340830.98	2161017.10	Картометрический	1.00	-
593	340817.61	2161004.19	Картометрический	1.00	-
594	340802.74	2160977.71	Картометрический	1.00	-
595	340803.89	2160956.55	Картометрический	1.00	-
596	340800.89	2160930.24	Картометрический	1.00	-

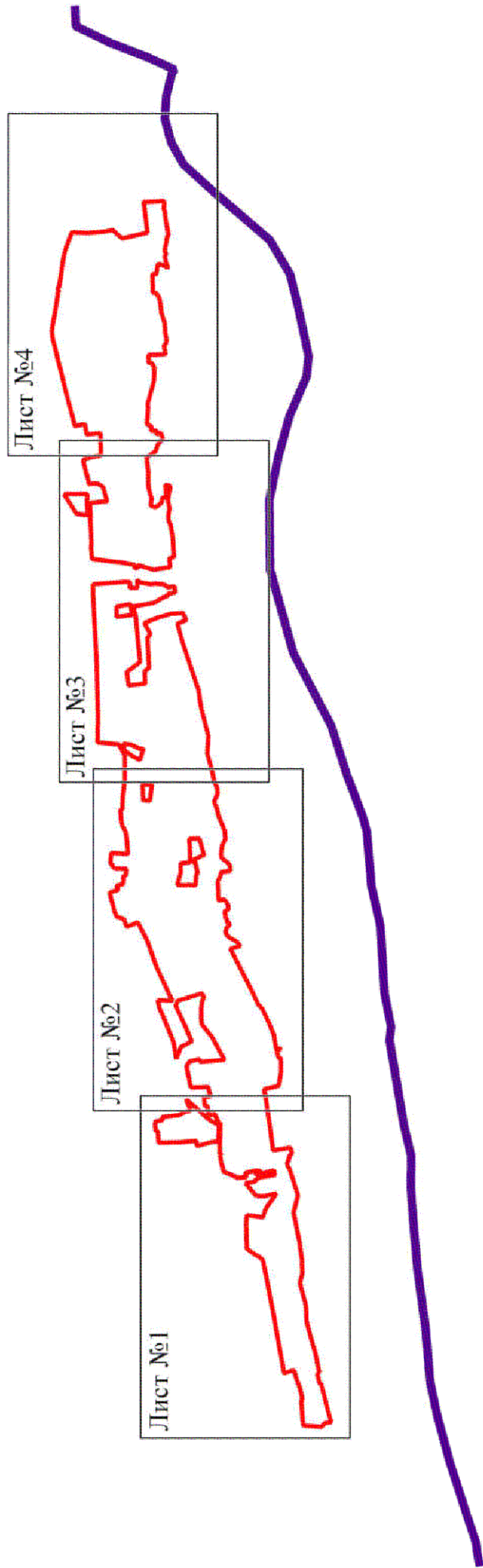
1	2	3	4	5	6
597	340806.08	2160864.24	Картометрический	1.00	-
598	340828.74	2160781.58	Картометрический	1.00	-
599	340857.43	2160678.70	Картометрический	1.00	-
600	340853.88	2160638.70	Картометрический	1.00	-
601	340856.93	2160576.27	Картометрический	1.00	-
602	340863.72	2160506.55	Картометрический	1.00	-
603	340830.13	2160490.05	Картометрический	1.00	-
604	340830.10	2160450.95	Картометрический	1.00	-
605	340785.74	2160450.95	Картометрический	1.00	-
606	340785.74	2160418.95	Картометрический	1.00	-
607	340752.13	2160436.11	Картометрический	1.00	-
608	340731.11	2160385.44	Картометрический	1.00	-
609	340774.95	2160336.02	Картометрический	1.00	-
610	340794.18	2160282.11	Картометрический	1.00	-
611	340864.48	2160230.43	Картометрический	1.00	-
612	340855.55	2160123.48	Картометрический	1.00	-
613	340855.81	2160022.27	Картометрический	1.00	-
614	340845.39	2159961.36	Картометрический	1.00	-
615	340825.80	2159887.68	Картометрический	1.00	-
616	340831.91	2159827.48	Картометрический	1.00	-
617	340793.82	2159815.98	Картометрический	1.00	-
618	340745.48	2159851.02	Картометрический	1.00	-
619	340736.68	2159896.12	Картометрический	1.00	-
620	340704.81	2159900.82	Картометрический	1.00	-
621	340712.75	2159999.60	Картометрический	1.00	-
622	340692.42	2159999.29	Картометрический	1.00	-
623	340674.69	2159994.79	Картометрический	1.00	-
624	340670.77	2159972.70	Картометрический	1.00	-
625	340686.17	2159904.32	Картометрический	1.00	-
626	340689.15	2159874.71	Картометрический	1.00	-
627	340675.74	2159805.89	Картометрический	1.00	-
628	340685.94	2159745.90	Картометрический	1.00	-
629	340683.20	2159700.96	Картометрический	1.00	-
630	340666.25	2159666.49	Картометрический	1.00	-
631	340649.84	2159571.77	Картометрический	1.00	-
632	340645.47	2159511.35	Картометрический	1.00	-
633	340638.17	2159405.90	Картометрический	1.00	-
634	340675.74	2159394.39	Картометрический	1.00	-
635	340671.83	2159315.77	Картометрический	1.00	-
636	340718.93	2159311.42	Картометрический	1.00	-
637	340738.58	2159307.80	Картометрический	1.00	-
638	340805.54	2159296.66	Картометрический	1.00	-
639	340867.78	2159314.98	Картометрический	1.00	-
640	340895.61	2159325.43	Картометрический	1.00	-
641	340939.30	2159332.73	Картометрический	1.00	-
642	340943.24	2159310.11	Картометрический	1.00	-
643	340969.98	2159314.47	Картометрический	1.00	-
644	340967.84	2159337.32	Картометрический	1.00	-

1	2	3	4	5	6
645	341076.22	2159355.75	Картометрический	1.00	-
449	341319.68	2159385.05	Картометрический	1.00	-
3. Сведения о характерных точках части (частей) границы объекта					
Обозначение характерных точек части границы	Координаты, м		Метод определения координат характерной точки	Средняя квадратическая погрешность положения характерной точки (Mt), м	Описание обозначения точки на местности (при наличии)
	X	Y			
1	2	3	4	5	6
Часть №					
-	-	-	-	-	-

Раздел 4



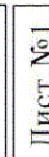
План границ объекта

Схема расположения листов плана границ объекта



Масштаб 1:50000

Используемые условные знаки и обозначения:

-  границы территориальной зоны
-  границы муниципального образования
-  область и номер листа плана границ объекта

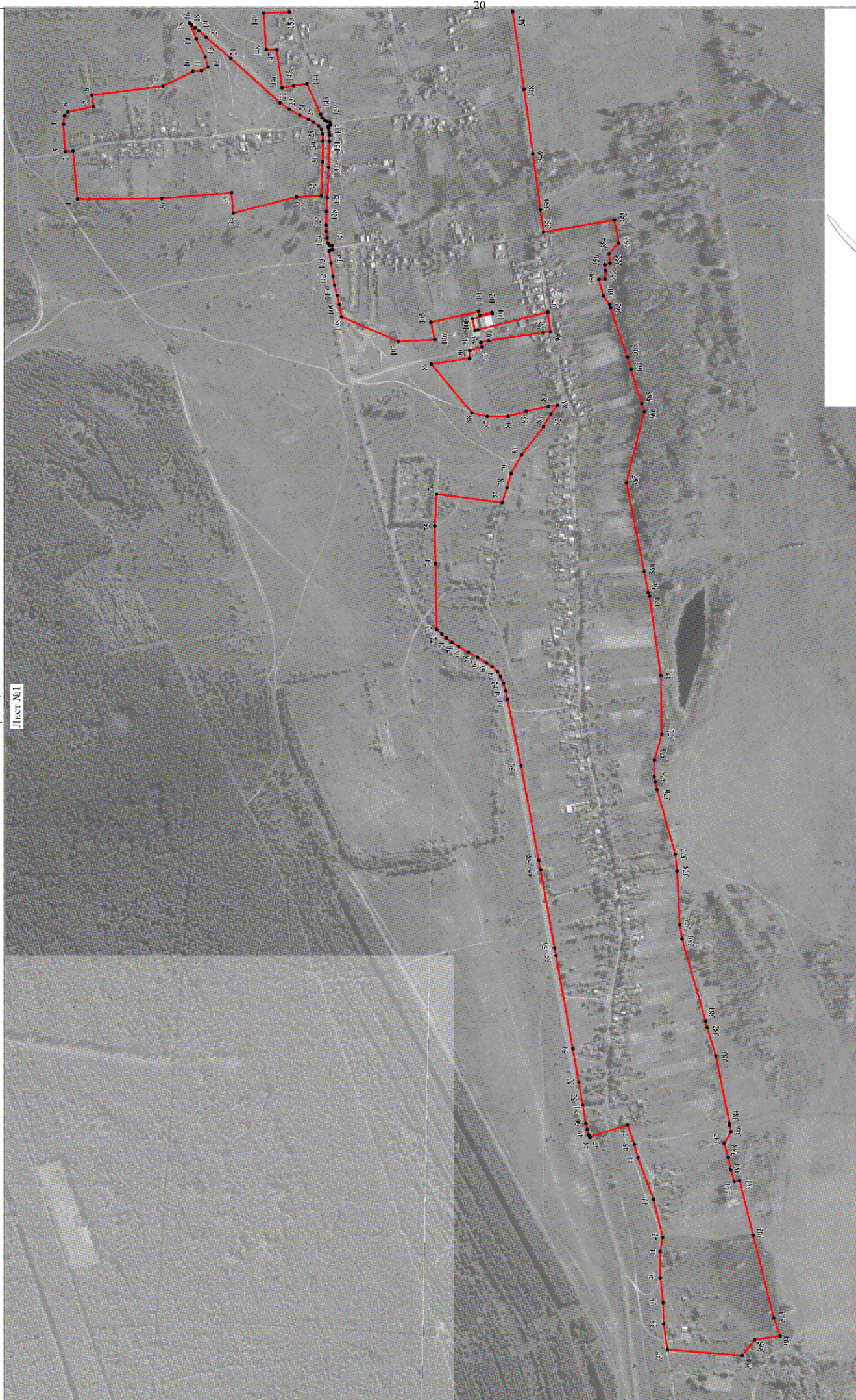
Руководитель БУВО «Нормативно-проектный центр»

Подпись Ю.В. Шалыгина Дата « 27 » декабря 2019 г.

Место для оттиска печати (при наличии) лица, составившего описание местоположения границ объекта



Ю.В. Шалыгин



Используемые условные знаки и обозначения:

- границы территориальной зоны
- характеристика точки границ территориальной зоны

Масштаб 1:5000

Руководитель БУВО «Нормативно-проектный центр»

Подпись _____ Ю.В. Шалыгина Дата « 27 » _____ декабря 2019 г.

Место для отбора проб (пробных) линия, составленного описания местоположения границ объекта



План границ объекта

Лист №2



Используемые условные знаки и обозначения:

- граница территориальной зоны
- 1 характеристическая точка границ территориальной зоны

Масштаб 1:5000

Руководитель БУВО «Нормативно-проектный центр»

Подпись: Ю. В. Шалагина Дата: 27.08.2019 г.

Место для печати (подпись, печать, даты) не заполнять



План границ объекта

Лист №3



Использовать условные линии и обозначения:

- граница территориальной зоны
- характеристика точек границ территориальной зоны

Масштаб 1:5000

Руководитель БУРО «Нормативно-проектный центр»

Подпись: Ю.В. Шалагина. Дата « 27 » декабря 2019 г.

Место для оттиска печати (оригинал) листа, составленного в процессе межевания границ объекта



План границь області

Лист №4



Используемые условные знаки и обозначения:

-  границы территориальной зоны
-  границы муниципального образования
-  характеристика точек границ территориальной зоны

Руководитель БУВО «Борынцаро-просвітський центр»

Підпис: Ю.В. Шалогіна. Дата « 27 » листопада 2019 р.

Місце для зображення печатки (підписи) лица, составившего плановое межевание границь объекта



Масштаб 1:5000

ОПИСАНИЕ МЕСТОПОЛОЖЕНИЯ ГРАНИЦ

Общественно-деловая зона - ОД

(наименование объекта, местоположение границ которого описано
(далее объект))

Раздел 1

Сведения об объекте		
№ п/п	Характеристики объекта	Описание характеристик
1	2	3
1	Местоположение объекта	Воронежская область, Верхнемамонский муниципальный район, Гороховское сельское поселение, село Гороховка
2	Площадь объекта \pm величина погрешности определения площади ($P \pm \Delta P$)	99479 \pm 1104 м ²
3	Иные характеристики объекта	-

Раздел 2

Сведения о местоположении границ объекта					
1. Система координат: МСК - 36, зона 2					
2. Сведения о характерных точках границ объекта					
Обозначение характерных точек границ	Координаты, м		Метод определения координат характерной точки	Средняя квадратическая погрешность положения характерной точки (Mt), м	Описание обозначения точки на местности (при наличии)
	X	Y			
1	2	3	4	5	6
1	340614.00	2156680.70	Картометрический	1.00	-
2	340587.20	2156771.07	Картометрический	1.00	-
3	340583.96	2156800.67	Картометрический	1.00	-
4	340583.24	2156819.85	Картометрический	1.00	-
5	340584.45	2156860.74	Картометрический	1.00	-
6	340505.56	2156868.24	Картометрический	1.00	-
7	340506.08	2156885.98	Картометрический	1.00	-
8	340506.23	2156917.78	Картометрический	1.00	-
9	340505.75	2156940.62	Картометрический	1.00	-
10	340506.73	2156960.21	Картометрический	1.00	-
11	340508.75	2156982.01	Картометрический	1.00	-
12	340509.58	2157004.19	Картометрический	1.00	-
13	340512.97	2157034.37	Картометрический	1.00	-
14	340512.98	2157064.37	Картометрический	1.00	-
15	340428.16	2157062.96	Картометрический	1.00	-
16	340426.09	2157052.72	Картометрический	1.00	-
17	340390.86	2156929.73	Картометрический	1.00	-
18	340391.52	2156927.65	Картометрический	1.00	-
19	340416.89	2156920.07	Картометрический	1.00	-
20	340487.25	2156888.04	Картометрический	1.00	-
21	340483.48	2156870.34	Картометрический	1.00	-
22	340464.20	2156872.78	Картометрический	1.00	-
23	340458.15	2156854.21	Картометрический	1.00	-
24	340442.59	2156775.94	Картометрический	1.00	-
25	340451.86	2156772.65	Картометрический	1.00	-
26	340461.20	2156677.25	Картометрический	1.00	-
27	340529.90	2156681.34	Картометрический	1.00	-
1	340614.00	2156680.70	Картометрический	1.00	-
28	341017.71	2158336.92	Картометрический	1.00	-
29	341032.90	2158448.00	Картометрический	1.00	-
30	340922.60	2158531.00	Картометрический	1.00	-
31	340957.92	2158907.99	Картометрический	1.00	-
32	340883.54	2158855.67	Картометрический	1.00	-

1	2	3	4	5	6
33	340836.61	2158766.76	Картометрический	1.00	-
34	340860.06	2158732.42	Картометрический	1.00	-
35	340845.64	2158482.81	Картометрический	1.00	-
36	340882.48	2158456.87	Картометрический	1.00	-
37	340877.51	2158351.56	Картометрический	1.00	-
38	340906.72	2158348.00	Картометрический	1.00	-
28	341017.71	2158336.92	Картометрический	1.00	-
39	341263.96	2159902.25	Картометрический	1.00	-
40	341274.91	2159913.23	Картометрический	1.00	-
41	341277.91	2159924.13	Картометрический	1.00	-
42	341280.08	2159936.47	Картометрический	1.00	-
43	341277.13	2159946.45	Картометрический	1.00	-
44	341270.99	2159953.24	Картометрический	1.00	-
45	341263.19	2159957.05	Картометрический	1.00	-
46	341223.28	2159965.24	Картометрический	1.00	-
47	341207.95	2159911.27	Картометрический	1.00	-
39	341263.96	2159902.25	Картометрический	1.00	-

3. Сведения о характерных точках части (частей) границы объекта

Обозначение характерных точек части границы	Координаты, м		Метод определения координат характерной точки	Средняя квадратическая погрешность положения характерной точки (Mt), м	Описание обозначения точки на местности (при наличии)
	X	Y			
1	2	3	4	5	6
Часть №					
-	-	-	-	-	-


План границ объекта

Схема расположения листов плана границ объекта



Лист №3



Лист №2



Лист №1



Масштаб 1:25000

Используемые условные знаки и обозначения:



границы территориальной зоны



границы муниципального образования



область и номер листа плана границ объекта

Руководитель БУВО «Нормативно-проектный центр»

Подпись Ю.В. Шальгина Дата « 27 » декабря 2019 г.

Место для оттиска печати (при наличии) лица, составившего описание местоположения границ объекта



План границ объекта

Лист №1



Используемые условные знаки и обозначения:

	границы территориальной зоны
	характерная точка границ территориальной зоны

Масштаб 1:2000

Руководитель БУВО «Нормативно-проектный центр»

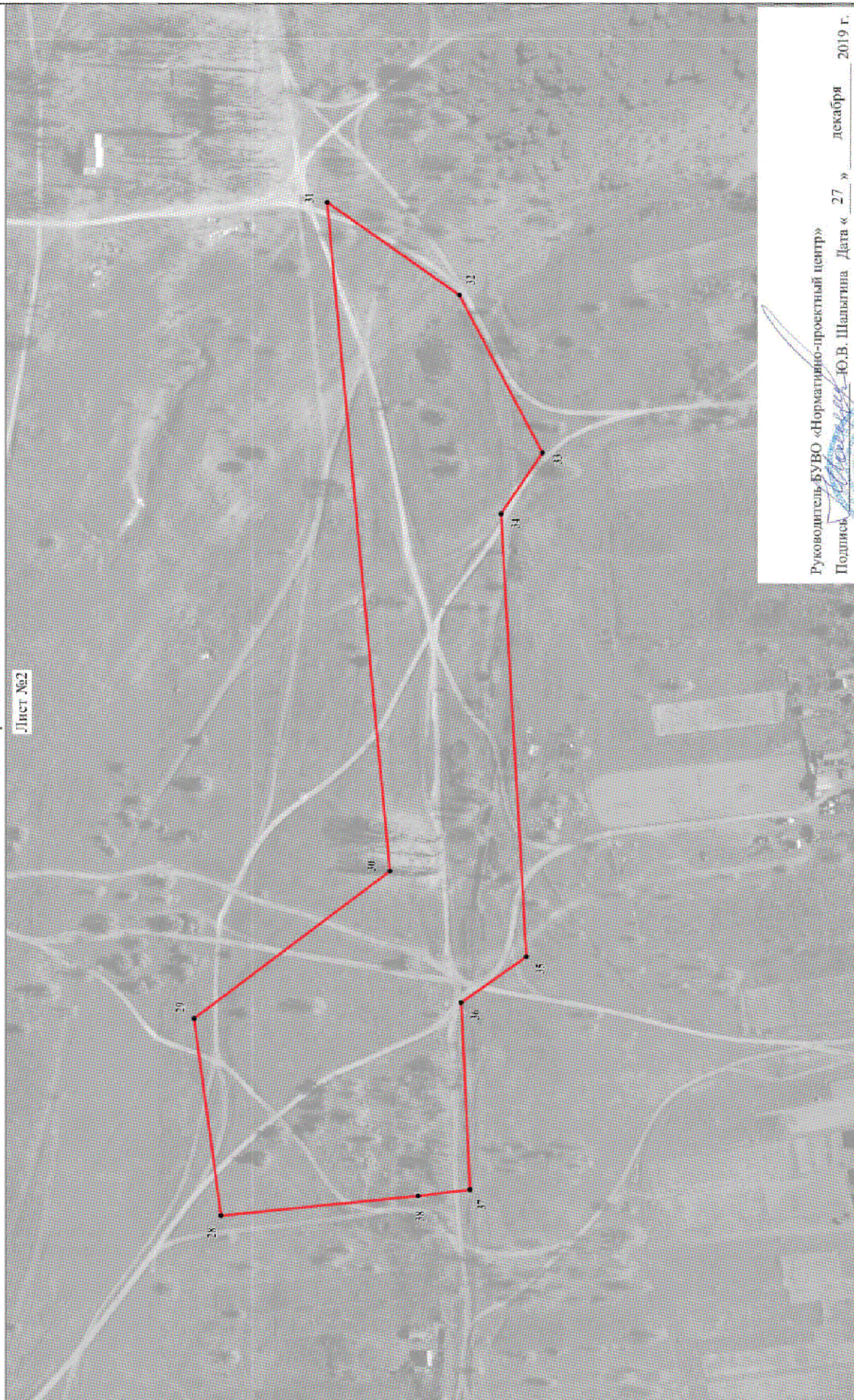
Подпись Ю.В. Шалыгина Дата « 27 » декабря 2019 г.

Место для отправки пакета (при наличии) лица, составившего описание местоположения границ объекта


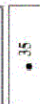


План границ объекта

Лист №2



Используемые условные знаки и обозначения:

-  границы территориальной зоны
-  характеристика точки границ территориальной зоны

Масштаб 1:2000

Руководитель БУВО «Нормативно-проектный центр»

Подпись Ю.В. Шалыгина Дата « 27 » декабря 2019 г.

Место для отрисовки печати (при наличии) лица, составившего описание местоположения границ объекта




План границ объекта

Лист №3




Масштаб 1:2000

Используемые условные знаки и обозначения:



границы территориальной зоны



характерная точка границ территориальной зоны

Руководитель БУВО «Нормативно-проектный центр»

Подпись *Ю.В. Шалыгина* Ю.В. Шалыгина Дата « 27 » декабря 2019 г.

Место для оттиска печати (при наличии) лица, составившего описание местоположения границ объекта



ОПИСАНИЕ МЕСТОПОЛОЖЕНИЯ ГРАНИЦ

Производственная зона - П1

(наименование объекта, местоположение границ которого описано
(далее объект))

Раздел 1

Сведения об объекте		
№ п/п	Характеристики объекта	Описание характеристик
1	2	3
1	Местоположение объекта	Воронежская область, Верхнемамонский муниципальный район, Гороховское сельское поселение, село Гороховка
2	Площадь объекта \pm величина погрешности определения площади ($P \pm \Delta P$)	106206 \pm 1141 м ²
3	Иные характеристики объекта	-

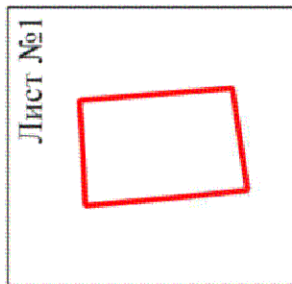
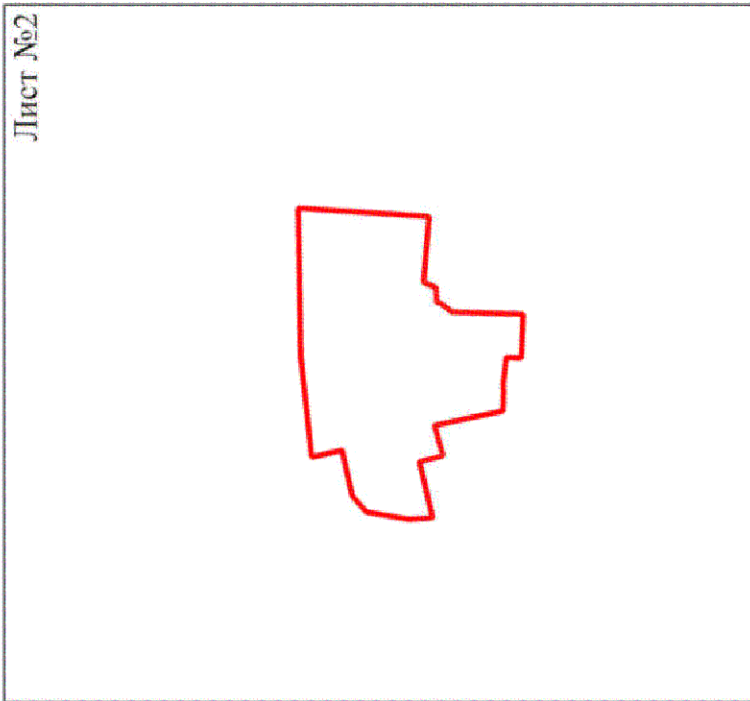
Раздел 2

Сведения о местоположении границ объекта					
1. Система координат: МСК - 36, зона 2					
2. Сведения о характерных точках границ объекта					
Обозначение характерных точек границ	Координаты, м		Метод определения координат характерной точки	Средняя квадратическая погрешность положения характерной точки (Mt), м	Описание обозначения точки на местности (при наличии)
	X	Y			
1	2	3	4	5	6
1	340835.01	2155216.41	Картометрический	1.00	-
2	340837.79	2155283.20	Картометрический	1.00	-
3	340842.70	2155355.07	Картометрический	1.00	-
4	340640.83	2155371.01	Картометрический	1.00	-
5	340620.69	2155236.36	Картометрический	1.00	-
6	340711.40	2155227.42	Картометрический	1.00	-
1	340835.01	2155216.41	Картометрический	1.00	-
7	341186.54	2156544.56	Картометрический	1.00	-
8	341242.69	2156554.55	Картометрический	1.00	-
9	341260.97	2156575.09	Картометрический	1.00	-
10	341274.28	2156635.88	Картометрический	1.00	-
11	341314.46	2156626.65	Картометрический	1.00	-
12	341329.02	2156760.22	Картометрический	1.00	-
13	341332.33	2156955.50	Картометрический	1.00	-
14	341159.72	2156944.60	Картометрический	1.00	-
15	341166.96	2156857.85	Картометрический	1.00	-
16	341150.44	2156850.74	Картометрический	1.00	-
17	341149.72	2156831.87	Картометрический	1.00	-
18	341144.01	2156829.99	Картометрический	1.00	-
19	341128.49	2156818.21	Картометрический	1.00	-
20	341035.16	2156815.67	Картометрический	1.00	-
21	341037.64	2156758.04	Картометрический	1.00	-
22	341057.71	2156758.31	Картометрический	1.00	-
23	341060.90	2156728.03	Картометрический	1.00	-
24	341061.17	2156715.58	Картометрический	1.00	-
25	341061.78	2156687.82	Картометрический	1.00	-
26	341113.23	2156677.00	Картометрический	1.00	-
27	341152.60	2156668.72	Картометрический	1.00	-
28	341141.06	2156628.33	Картометрический	1.00	-
29	341172.16	2156620.39	Картометрический	1.00	-
30	341155.05	2156546.30	Картометрический	1.00	-
7	341186.54	2156544.56	Картометрический	1.00	-

3. Сведения о характерных точках части (частей) границы объекта					
Обозначение характерных точек части границы	Координаты, м		Метод определения координат характерной точки	Средняя квадратическая погрешность положения характерной точки (Mt), м	Описание обозначения точки на местности (при наличии)
	X	Y			
1	2	3	4	5	6
Часть №					
-	-	-	-	-	-

План границ объекта

Схема расположения листов плана границ объекта



Масштаб 1:10000

Используемые условные знаки и обозначения:

— границы территориальной зоны

Лист №1 область и номер листа плана границ объекта

Руководитель БУВО «Нормативно-проектный центр»

Подпись *Ю.В. Шалыгина* Дата « 27 » декабря 2019 г.

Место для оттиска печати (при наличии) лица, составившего описание местоположения границ объекта




План границ объекта

Лист №1

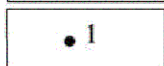


Масштаб 1:2000

Используемые условные знаки и обозначения:



границы территориальной зоны



характерная точка границ территориальной зоны

Руководитель БУВО «Нормативно-проектный центр»

Подпись  Ю.В. Шалыгина Дата « 27 » декабря 2019 г.

Место для оттиска печати (при наличии) лица, составившего описание местоположения границ объекта




План границ объекта

Лист №2




Масштаб 1:5000

Используемые условные знаки и обозначения:



границы территориальной зоны



• 21

характерная точка границ территориальной зоны

Руководитель БУВО «Нормативно-проектный центр»

Подпись  Ю.В. Шалыгина Дата « 27 » декабря 2019 г.

Место для оттиска печати (при наличии) лица, составившего описание местоположения границ объекта



ОПИСАНИЕ МЕСТОПОЛОЖЕНИЯ ГРАНИЦ

Производственно-коммунальная зона - П2

(наименование объекта, местоположение границ которого описано
(далее объект))

Раздел 1

Сведения об объекте		
№ п/п	Характеристики объекта	Описание характеристик
1	2	3
1	Местоположение объекта	Воронежская область, Верхнемамонский муниципальный район, Гороховское сельское поселение, село Гороховка
2	Площадь объекта \pm величина погрешности определения площади ($P \pm \Delta P$)	32837 \pm 634 м ²
3	Иные характеристики объекта	-

Раздел 2

Сведения о местоположении границ объекта					
1. Система координат: МСК - 36, зона 2					
2. Сведения о характерных точках границ объекта					
Обозначение характерных точек границ	Координаты, м		Метод определения координат характерной точки	Средняя квадратическая погрешность положения характерной точки (Mt), м	Описание обозначения точки на местности (при наличии)
	X	Y			
1	2	3	4	5	6
1	340693.75	2155037.88	Картометрический	1.00	-
2	340694.80	2155087.87	Картометрический	1.00	-
3	340644.83	2155089.70	Картометрический	1.00	-
4	340643.79	2155039.70	Картометрический	1.00	-
1	340693.75	2155037.88	Картометрический	1.00	-
5	340534.54	2155171.03	Картометрический	1.00	-
6	340616.04	2155255.75	Картометрический	1.00	-
7	340598.22	2155294.49	Картометрический	1.00	-
8	340586.21	2155332.07	Картометрический	1.00	-
9	340492.79	2155381.46	Картометрический	1.00	-
10	340429.71	2155234.15	Картометрический	1.00	-
11	340512.73	2155214.01	Картометрический	1.00	-
5	340534.54	2155171.03	Картометрический	1.00	-
12	341141.06	2156628.33	Картометрический	1.00	-
13	341152.60	2156668.72	Картометрический	1.00	-
14	341113.23	2156677.00	Картометрический	1.00	-
15	341104.57	2156636.85	Картометрический	1.00	-
12	341141.06	2156628.33	Картометрический	1.00	-
16	341440.40	2160398.32	Картометрический	1.00	-
17	341445.53	2160416.88	Картометрический	1.00	-
18	341448.32	2160422.00	Картометрический	1.00	-
19	341463.91	2160490.11	Картометрический	1.00	-
20	341426.15	2160497.08	Картометрический	1.00	-
21	341379.04	2160505.73	Картометрический	1.00	-
22	341370.48	2160457.23	Картометрический	1.00	-
23	341364.68	2160417.97	Картометрический	1.00	-
24	341411.79	2160409.32	Картометрический	1.00	-
16	341440.40	2160398.32	Картометрический	1.00	-


3. Сведения о характерных точках части (частей) границы объекта					
Обозначение характерных точек части границы	Координаты, м		Метод определения координат характерной точки	Средняя квадратическая погрешность положения характерной точки (Mt), м	Описание обозначения точки на местности (при наличии)
	X	Y			
1	2	3	4	5	6
Часть №					
-	-	-	-	-	-

Раздел 4


План границ объекта

Схема расположения листов плана границ объекта

Лист №3



Лист №2



Лист №1



Масштаб 1:25000

Используемые условные знаки и обозначения:



границы территориальной зоны



область и номер листа плана границ объекта

Руководитель БУВО «Нормативно-проектный центр»

Подпись *Морозов* Ю.В. Шальгина Дата « 27 » декабря 2019 г.

Место для отрисовки печати (при наличии) лица, составившего описание местоположения границ объекта



План границ объекта

Лист №1

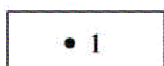


Используемые условные знаки и обозначения:

Масштаб 1:2000



границы территориальной зоны



характерная точка границ территориальной зоны

Руководитель БУВО «Нормативно-проектный центр»

Подпись *Ю.В. Шалыгина* Ю.В. Шалыгина Дата « 27 » декабря 2019 г.

Место для оттиска печати (при наличии) лица, составившего описание местоположения границ объекта




План границ объекта

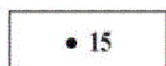
Лист №2



Используемые условные знаки и обозначения:



границы территориальной зоны



• 15

характерная точка границ территориальной зоны

Руководитель БУВО «Нормативно-проектный центр»

Подпись *Ю.В. Шалыгина* Ю.В. Шалыгина Дата « 27 » декабря 2019 г.

Место для оттиска печати (при наличии) лица, составившего описание местоположения границ объекта




План границ объекта


Лист №3



Используемые условные знаки и обозначения:




границы территориальной зоны



характерная точка границ территориальной зоны

Масштаб 1:2000

Руководитель БУВО «Нормативно-проектный центр»

Подпись  Ю.В. Шалыгина Дата « 27 » декабря 2019 г.

Место для оттиска печати (при наличии) лица, составившего описание местоположения границ объекта



ОПИСАНИЕ МЕСТОПОЛОЖЕНИЯ ГРАНИЦ

Зона улиц, дорог, инженерной и транспортной инфраструктуры - ИТ1

(наименование объекта, местоположение границ которого описано
(далее объект))

Раздел 1

Сведения об объекте		
№ п/п	Характеристики объекта	Описание характеристик
1	2	3
1	Местоположение объекта	Воронежская область, Верхнемамонский муниципальный район, Гороховское сельское поселение, село Гороховка
2	Площадь объекта \pm величина погрешности определения площади ($P \pm \Delta P$)	41469 \pm 713 м ²
3	Иные характеристики объекта	-

Раздел 2

Сведения о местоположении границ объекта					
1. Система координат: МСК - 36, зона 2					
2. Сведения о характерных точках границ объекта					
Обозначение характерных точек границ	Координаты, м		Метод определения координат характерной точки	Средняя квадратическая погрешность положения характерной точки (Mt), м	Описание обозначения точки на местности (при наличии)
	X	Y			
1	2	3	4	5	6
1	339744.93	2152644.27	Картометрический	1.00	-
2	339754.44	2152694.66	Картометрический	1.00	-
3	339737.62	2152695.50	Картометрический	1.00	-
4	339730.87	2152657.48	Картометрический	1.00	-
5	339728.25	2152645.48	Картометрический	1.00	-
1	339744.93	2152644.27	Картометрический	1.00	-
6	339771.42	2152790.46	Картометрический	1.00	-
7	339801.72	2152962.23	Картометрический	1.00	-
8	339795.16	2153015.58	Картометрический	1.00	-
9	339792.34	2152999.96	Картометрический	1.00	-
10	339757.93	2152809.90	Картометрический	1.00	-
11	339745.82	2152741.72	Картометрический	1.00	-
6	339771.42	2152790.46	Картометрический	1.00	-
12	339851.55	2153236.01	Картометрический	1.00	-
13	339863.04	2153298.35	Картометрический	1.00	-
14	339890.20	2153443.20	Картометрический	1.00	-
15	339902.93	2153506.80	Картометрический	1.00	-
16	339909.00	2153533.47	Картометрический	1.00	-
17	339914.69	2153552.11	Картометрический	1.00	-
18	339919.76	2153561.76	Картометрический	1.00	-
19	339926.02	2153570.78	Картометрический	1.00	-
20	339933.65	2153578.05	Картометрический	1.00	-
21	339944.96	2153586.06	Картометрический	1.00	-
22	339960.82	2153593.85	Картометрический	1.00	-
23	340002.62	2153615.87	Картометрический	1.00	-
24	340021.23	2153628.98	Картометрический	1.00	-
25	340040.38	2153646.15	Картометрический	1.00	-
26	340058.53	2153664.91	Картометрический	1.00	-
27	340068.13	2153678.33	Картометрический	1.00	-
28	340076.54	2153691.40	Картометрический	1.00	-
29	340088.88	2153715.01	Картометрический	1.00	-
30	340090.89	2153735.06	Картометрический	1.00	-

1	2	3	4	5	6
31	340109.71	2153825.69	Картометрический	1.00	-
32	340099.07	2153786.70	Картометрический	1.00	-
33	340090.22	2153759.60	Картометрический	1.00	-
34	340077.64	2153729.12	Картометрический	1.00	-
35	340066.23	2153708.79	Картометрический	1.00	-
36	340052.02	2153684.80	Картометрический	1.00	-
37	340035.39	2153665.20	Картометрический	1.00	-
38	340025.13	2153655.25	Картометрический	1.00	-
39	340015.65	2153647.22	Картометрический	1.00	-
40	340003.95	2153638.84	Картометрический	1.00	-
41	339990.70	2153630.09	Картометрический	1.00	-
42	339971.26	2153618.70	Картометрический	1.00	-
43	339952.37	2153608.06	Картометрический	1.00	-
44	339933.89	2153596.97	Картометрический	1.00	-
45	339922.56	2153588.96	Картометрический	1.00	-
46	339911.25	2153578.29	Картометрический	1.00	-
47	339905.30	2153568.74	Картометрический	1.00	-
48	339898.97	2153554.86	Картометрический	1.00	-
49	339894.90	2153539.78	Картометрический	1.00	-
50	339890.94	2153521.73	Картометрический	1.00	-
51	339863.59	2153387.15	Картометрический	1.00	-
52	339827.57	2153194.40	Картометрический	1.00	-
53	339824.01	2153174.79	Картометрический	1.00	-
54	339832.47	2153201.28	Картометрический	1.00	-
55	339837.96	2153237.80	Картометрический	1.00	-
12	339851.55	2153236.01	Картометрический	1.00	-
56	340927.28	2155076.73	Картометрический	1.00	-
57	340919.59	2155073.48	Картометрический	1.00	-
58	340751.55	2155002.38	Картометрический	1.00	-
59	340737.94	2154997.07	Картометрический	1.00	-
60	340668.95	2154987.26	Картометрический	1.00	-
61	340580.54	2154953.10	Картометрический	1.00	-
62	340554.58	2154930.74	Картометрический	1.00	-
63	340539.59	2154900.48	Картометрический	1.00	-
64	340535.77	2154896.76	Картометрический	1.00	-
65	340529.15	2154889.91	Картометрический	1.00	-
66	340527.68	2154891.49	Картометрический	1.00	-
67	340520.97	2154885.19	Картометрический	1.00	-
68	340506.23	2154871.84	Картометрический	1.00	-
69	340455.62	2154828.63	Картометрический	1.00	-
70	340355.13	2154738.42	Картометрический	1.00	-
71	340336.09	2154724.99	Картометрический	1.00	-
72	340314.90	2154713.35	Картометрический	1.00	-
73	340297.46	2154704.27	Картометрический	1.00	-
74	340287.09	2154698.96	Картометрический	1.00	-
75	340276.38	2154691.54	Картометрический	1.00	-
76	340270.88	2154684.44	Картометрический	1.00	-

1	2	3	4	5	6
77	340268.84	2154674.81	Картометрический	1.00	-
78	340267.96	2154660.65	Картометрический	1.00	-
79	340268.63	2154617.84	Картометрический	1.00	-
80	340271.15	2154548.81	Картометрический	1.00	-
81	340263.91	2154549.14	Картометрический	1.00	-
82	340265.62	2154476.28	Картометрический	1.00	-
83	340254.89	2154382.90	Картометрический	1.00	-
84	340234.68	2154304.70	Картометрический	1.00	-
85	340229.21	2154302.31	Картометрический	1.00	-
86	340233.43	2154327.14	Картометрический	1.00	-
87	340238.26	2154346.23	Картометрический	1.00	-
88	340243.72	2154366.17	Картометрический	1.00	-
89	340246.90	2154384.38	Картометрический	1.00	-
90	340251.36	2154411.84	Картометрический	1.00	-
91	340255.23	2154435.64	Картометрический	1.00	-
92	340254.99	2154436.55	Картометрический	1.00	-
93	340253.75	2154437.35	Картометрический	1.00	-
94	340252.07	2154438.00	Картометрический	1.00	-
95	340249.58	2154438.64	Картометрический	1.00	-
96	340247.81	2154438.87	Картометрический	1.00	-
97	340248.76	2154447.25	Картометрический	1.00	-
98	340251.94	2154447.35	Картометрический	1.00	-
99	340253.61	2154447.93	Картометрический	1.00	-
100	340255.86	2154449.49	Картометрический	1.00	-
101	340257.89	2154452.62	Картометрический	1.00	-
102	340259.48	2154462.88	Картометрический	1.00	-
103	340260.54	2154476.14	Картометрический	1.00	-
104	340261.08	2154489.32	Картометрический	1.00	-
105	340260.46	2154516.84	Картометрический	1.00	-
106	340258.78	2154544.53	Картометрический	1.00	-
107	340256.14	2154607.07	Картометрический	1.00	-
108	340254.73	2154659.84	Картометрический	1.00	-
109	340254.77	2154671.58	Картометрический	1.00	-
110	340255.21	2154678.32	Картометрический	1.00	-
111	340256.12	2154685.72	Картометрический	1.00	-
112	340256.79	2154687.87	Картометрический	1.00	-
113	340256.96	2154690.22	Картометрический	1.00	-
114	340255.50	2154692.05	Картометрический	1.00	-
115	340252.20	2154693.72	Картометрический	1.00	-
116	340253.93	2154699.09	Картометрический	1.00	-
117	340259.36	2154699.75	Картометрический	1.00	-
118	340264.90	2154702.65	Картометрический	1.00	-
119	340269.52	2154707.24	Картометрический	1.00	-
120	340272.67	2154714.96	Картометрический	1.00	-
121	340279.15	2154715.52	Картометрический	1.00	-
122	340280.00	2154712.76	Картометрический	1.00	-
123	340281.04	2154711.83	Картометрический	1.00	-
124	340282.22	2154711.27	Картометрический	1.00	-

1	2	3	4	5	6
125	340283.75	2154711.75	Картометрический	1.00	-
126	340304.09	2154721.15	Картометрический	1.00	-
127	340321.98	2154730.50	Картометрический	1.00	-
128	340339.02	2154741.65	Картометрический	1.00	-
129	340341.84	2154745.84	Картометрический	1.00	-
130	340346.00	2154751.50	Картометрический	1.00	-
131	340351.01	2154756.97	Картометрический	1.00	-
132	340373.22	2154777.12	Картометрический	1.00	-
133	340495.01	2154884.74	Картометрический	1.00	-
134	340547.66	2154932.36	Картометрический	1.00	-
135	340569.10	2154947.70	Картометрический	1.00	-
136	340584.86	2154955.24	Картометрический	1.00	-
137	340596.11	2154959.88	Картометрический	1.00	-
138	340645.11	2154979.18	Картометрический	1.00	-
139	340730.58	2155012.84	Картометрический	1.00	-
140	340839.13	2155055.85	Картометрический	1.00	-
141	340901.67	2155085.60	Картометрический	1.00	-
142	340907.47	2155089.86	Картометрический	1.00	-
143	340910.26	2155095.33	Картометрический	1.00	-
144	340910.92	2155102.14	Картометрический	1.00	-
145	340908.93	2155105.49	Картометрический	1.00	-
146	340904.10	2155106.93	Картометрический	1.00	-
147	340903.54	2155115.60	Картометрический	1.00	-
148	340906.03	2155109.68	Картометрический	1.00	-
149	340933.90	2155087.16	Картометрический	1.00	-
150	340934.23	2155079.28	Картометрический	1.00	-
151	340931.20	2155078.39	Картометрический	1.00	-
56	340927.28	2155076.73	Картометрический	1.00	-
152	341354.93	2159750.00	Картометрический	1.00	-
153	341356.53	2159795.68	Картометрический	1.00	-
154	341360.33	2159881.88	Картометрический	1.00	-
155	341361.49	2159924.77	Картометрический	1.00	-
156	341362.23	2159952.41	Картометрический	1.00	-
157	341365.01	2160000.65	Картометрический	1.00	-
158	341366.59	2160016.72	Картометрический	1.00	-
159	341367.69	2160024.09	Картометрический	1.00	-
160	341368.73	2160027.84	Картометрический	1.00	-
161	341349.25	2160027.84	Картометрический	1.00	-
162	341347.09	2160009.87	Картометрический	1.00	-
163	341345.21	2159994.34	Картометрический	1.00	-
164	341342.87	2159973.33	Картометрический	1.00	-
165	341340.82	2159943.51	Картометрический	1.00	-
166	341339.11	2159858.28	Картометрический	1.00	-
167	341334.63	2159765.41	Картометрический	1.00	-
168	341334.09	2159749.76	Картометрический	1.00	-
169	341331.84	2159749.63	Картометрический	1.00	-
170	341332.13	2159737.43	Картометрический	1.00	-

1	2	3	4	5	6
171	341333.66	2159737.48	Картометрический	1.00	-
172	341332.91	2159707.72	Картометрический	1.00	-
173	341332.89	2159681.07	Картометрический	1.00	-
174	341330.65	2159615.25	Картометрический	1.00	-
175	341337.52	2159748.14	Картометрический	1.00	-
152	341354.93	2159750.00	Картометрический	1.00	-
176	341393.50	2160202.44	Картометрический	1.00	-
177	341395.54	2160210.08	Картометрический	1.00	-
178	341416.10	2160287.26	Картометрический	1.00	-
179	341450.56	2160423.33	Картометрический	1.00	-
180	341546.57	2160812.78	Картометрический	1.00	-
181	341596.25	2161007.76	Картометрический	1.00	-
182	341653.17	2161231.17	Картометрический	1.00	-
183	341655.05	2161276.95	Картометрический	1.00	-
184	341628.51	2161470.54	Картометрический	1.00	-
185	341604.32	2161618.42	Картометрический	1.00	-
186	341572.83	2161802.62	Картометрический	1.00	-
187	341560.99	2161917.88	Картометрический	1.00	-
188	341486.60	2162114.56	Картометрический	1.00	-
189	341387.10	2162234.32	Картометрический	1.00	-
190	341379.31	2162238.62	Картометрический	1.00	-
191	341382.99	2162232.76	Картометрический	1.00	-
192	341391.31	2162219.99	Картометрический	1.00	-
193	341403.10	2162203.37	Картометрический	1.00	-
194	341433.47	2162165.85	Картометрический	1.00	-
195	341467.16	2162127.29	Картометрический	1.00	-
196	341477.94	2162111.95	Картометрический	1.00	-
197	341486.82	2162098.39	Картометрический	1.00	-
198	341502.91	2162059.95	Картометрический	1.00	-
199	341535.75	2161965.02	Картометрический	1.00	-
200	341545.59	2161933.24	Картометрический	1.00	-
201	341553.12	2161907.18	Картометрический	1.00	-
202	341558.16	2161882.86	Картометрический	1.00	-
203	341567.44	2161822.28	Картометрический	1.00	-
204	341580.82	2161729.99	Картометрический	1.00	-
205	341591.53	2161663.05	Картометрический	1.00	-
206	341592.00	2161660.27	Картометрический	1.00	-
207	341588.19	2161659.50	Картометрический	1.00	-
208	341590.59	2161643.77	Картометрический	1.00	-
209	341597.80	2161644.87	Картометрический	1.00	-
210	341601.17	2161636.23	Картометрический	1.00	-
211	341602.93	2161625.89	Картометрический	1.00	-
212	341601.54	2161623.32	Картометрический	1.00	-
213	341598.51	2161620.06	Картометрический	1.00	-
214	341596.24	2161618.56	Картометрический	1.00	-
215	341595.58	2161618.30	Картометрический	1.00	-
216	341597.02	2161607.86	Картометрический	1.00	-


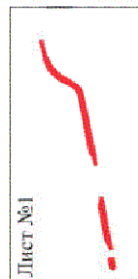
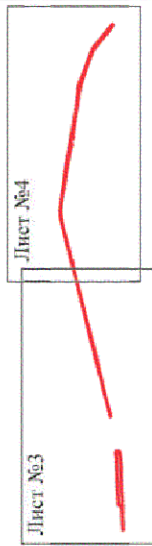
1	2	3	4	5	6
217	341599.00	2161601.81	Картометрический	1.00	-
218	341600.51	2161600.39	Картометрический	1.00	-
219	341601.33	2161599.37	Картометрический	1.00	-
220	341603.21	2161594.83	Картометрический	1.00	-
221	341605.08	2161583.80	Картометрический	1.00	-
222	341611.20	2161545.51	Картометрический	1.00	-
223	341626.35	2161454.49	Картометрический	1.00	-
224	341634.45	2161402.33	Картометрический	1.00	-
225	341640.06	2161370.38	Картометрический	1.00	-
226	341647.98	2161323.68	Картометрический	1.00	-
227	341651.43	2161302.01	Картометрический	1.00	-
228	341653.62	2161281.57	Картометрический	1.00	-
229	341652.88	2161267.40	Картометрический	1.00	-
230	341650.76	2161240.43	Картометрический	1.00	-
231	341641.94	2161196.27	Картометрический	1.00	-
232	341630.14	2161150.43	Картометрический	1.00	-
233	341625.66	2161129.97	Картометрический	1.00	-
234	341601.67	2161031.64	Картометрический	1.00	-
235	341597.45	2161018.92	Картометрический	1.00	-
236	341595.31	2161015.47	Картометрический	1.00	-
237	341593.54	2161014.15	Картометрический	1.00	-
238	341589.65	2160999.09	Картометрический	1.00	-
239	341590.77	2160998.18	Картометрический	1.00	-
240	341591.24	2160997.17	Картометрический	1.00	-
241	341591.16	2160995.61	Картометрический	1.00	-
242	341590.97	2160992.50	Картометрический	1.00	-
243	341589.67	2160986.79	Картометрический	1.00	-
244	341559.03	2160864.72	Картометрический	1.00	-
245	341525.46	2160735.10	Картометрический	1.00	-
246	341490.05	2160596.94	Картометрический	1.00	-
247	341470.52	2160518.99	Картометрический	1.00	-
248	341463.91	2160490.11	Картометрический	1.00	-
249	341448.32	2160422.00	Картометрический	1.00	-
250	341445.53	2160416.88	Картометрический	1.00	-
251	341440.40	2160398.32	Картометрический	1.00	-
252	341440.55	2160393.29	Картометрический	1.00	-
253	341438.74	2160383.65	Картометрический	1.00	-
254	341428.07	2160341.96	Картометрический	1.00	-
255	341419.96	2160307.90	Картометрический	1.00	-
256	341405.84	2160254.09	Картометрический	1.00	-
257	341395.37	2160210.25	Картометрический	1.00	-
176	341393.50	2160202.44	Картометрический	1.00	-

3. Сведения о характерных точках части (частей) границы объекта					
Обозначение характерных точек части границы	Координаты, м		Метод определения координат характерной точки	Средняя квадратическая погрешность положения характерной точки (Mt), м	Описание обозначения точки на местности (при наличии)
	X	Y			
1	2	3	4	5	6
Часть №					
-	-	-	-	-	-



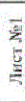
Раздел 4

План границ объекта

Схема расположения листов плана границ объекта



Используемые условные знаки и обозначения:


-  границы территориальной зоны
-  границы муниципального образования
-  область и номер листа плана границ объекта

Масштаб 1:25000

Руководитель БУВО «Нормативно-проектный центр»
 Подпись:  Ю.В. Шалыгина Дата « 27 » декабря 2019 г.
 Место для оттиска печати (при наличии) 

План границ объекта

Лист №1



Масштаб 1:5000

Используемые условные знаки и обозначения:

- границы территориальной зоны
- 1
характерная точка границ территориальной зоны

Руководитель БУВО «Нормативно-проектный центр»

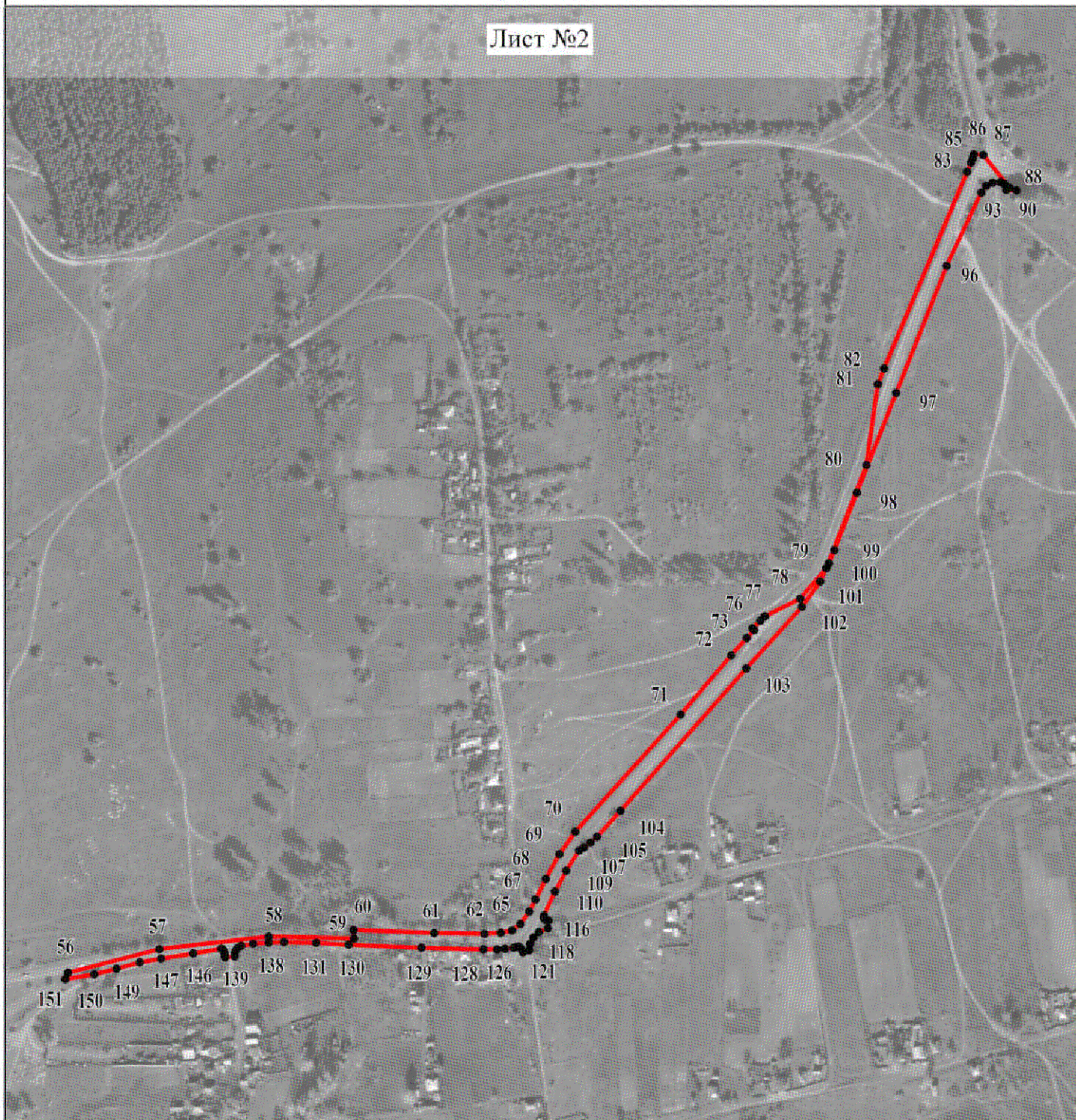
Подпись Ю.В. Шалыгина Дата « 27 » декабря 2019 г.

Место для оттиска печати (при наличии) лица, составившего описание местоположения границ объекта




План границ объекта

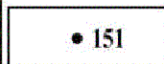
Лист №2



Используемые условные знаки и обозначения:



границы территориальной зоны



характерная точка границ территориальной зоны

Масштаб 1:5000

Руководитель БУВО «Нормативно-проектный центр»

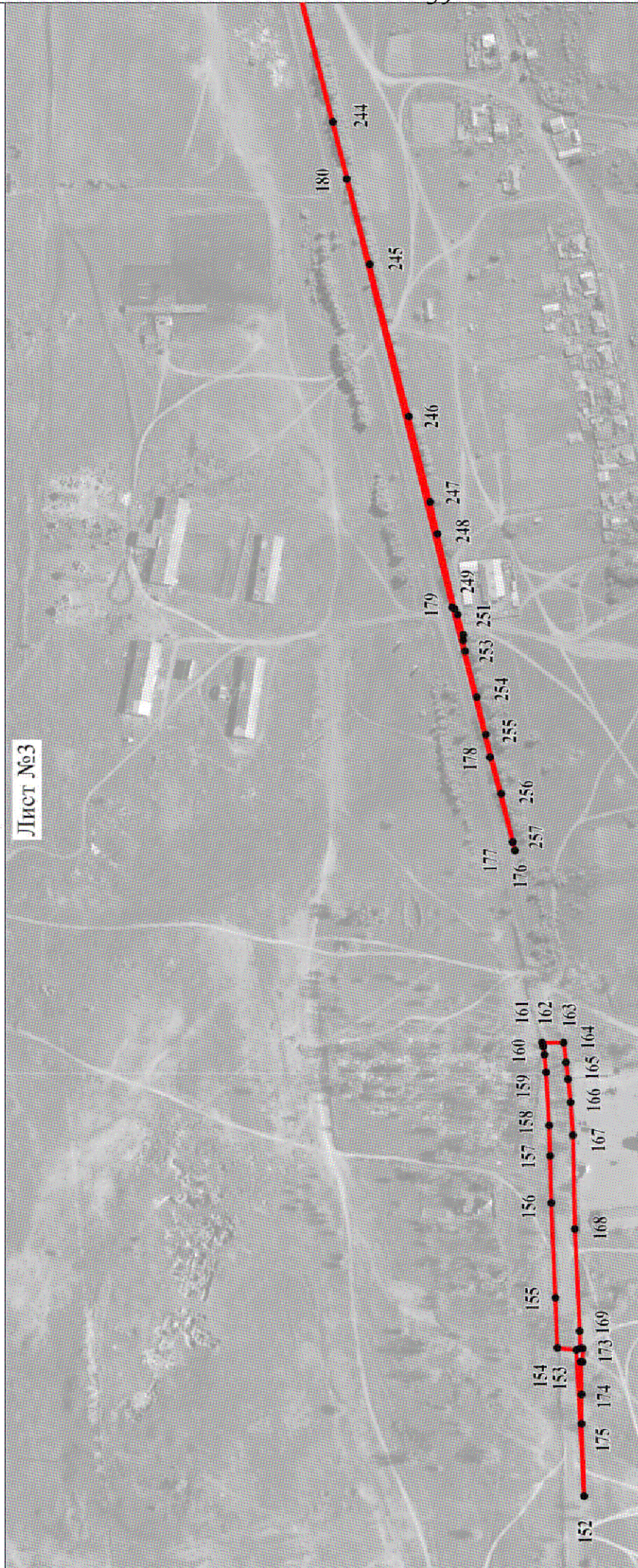
Подпись *Ю.В. Шалыгина* Ю.В. Шалыгина Дата « 27 » декабря 2019 г.

Место для оттиска печати (при наличии) лица, составившего описание местоположения границ объекта



План границ объекта

Лист №3



Масштаб 1:5000

Используемые условные знаки и обозначения:

- границы территориальной зоны
- 175
характерная точка границ территориальной зоны

Руководитель БУВО «Нормативно-проектный центр»

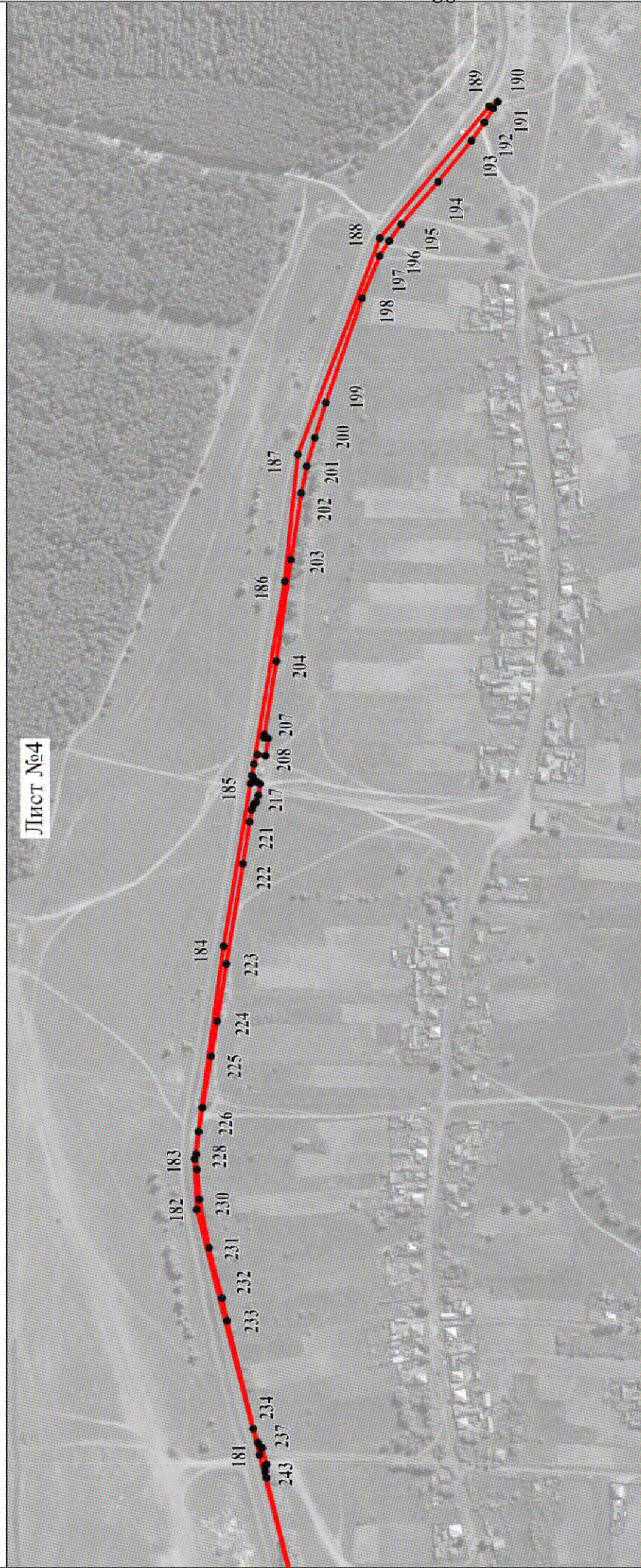
Подпись  Ю.В. Шальгина Дата « 27 » декабря 2019 г.

Место для оттиска печати (при наличии) лица, составившего описание местоположения границ объекта



План границ объекта

Лист №4



Масштаб 1:5000

Используемые условные знаки и обозначения:



границы территориальной зоны



характерная точка границ территориальной зоны

Руководитель БУВО «Нормативно-проектный центр»

Подпись *Ю.В. Шалыгина* Ю.В. Шалыгина Дата « 27 » декабря 2019 г.

Место для оттиска печати (при наличии) лица, составившего описание местоположения границ объекта



ОПИСАНИЕ МЕСТОПОЛОЖЕНИЯ ГРАНИЦ

Зона сельскохозяйственного использования в границах населенных пунктов - СХ1

(наименование объекта, местоположение границ которого описано
(далее объект))

Раздел 1

Сведения об объекте		
№ п/п	Характеристики объекта	Описание характеристик
1	2	3
1	Местоположение объекта	Воронежская область, Верхнемамонский муниципальный район, Гороховское сельское поселение, село Гороховка
2	Площадь объекта \pm величина погрешности определения площади ($P \pm \Delta P$)	526005 \pm -2538 м ²
3	Иные характеристики объекта	-

Раздел 2

Сведения о местоположении границ объекта					
1. Система координат: МСК - 36, зона 2					
2. Сведения о характерных точках границ объекта					
Обозначение характерных точек границ	Координаты, м		Метод определения координат характерной точки	Средняя квадратическая погрешность положения характерной точки (Mt), м	Описание обозначения точки на местности (при наличии)
	X	Y			
1	2	3	4	5	6
1	340204.14	2153207.17	Картометрический	1.00	-
2	340282.32	2153367.34	Картометрический	1.00	-
3	340322.72	2153465.18	Картометрический	1.00	-
4	340343.85	2153557.64	Картометрический	1.00	-
5	340098.91	2153598.52	Картометрический	1.00	-
6	340084.14	2153650.65	Картометрический	1.00	-
7	340088.88	2153715.01	Картометрический	1.00	-
8	340076.54	2153691.40	Картометрический	1.00	-
9	340068.13	2153678.33	Картометрический	1.00	-
10	340058.53	2153664.91	Картометрический	1.00	-
11	340040.38	2153646.15	Картометрический	1.00	-
12	340021.23	2153628.98	Картометрический	1.00	-
13	340002.62	2153615.87	Картометрический	1.00	-
14	339960.82	2153593.85	Картометрический	1.00	-
15	339944.96	2153586.06	Картометрический	1.00	-
16	339933.65	2153578.05	Картометрический	1.00	-
17	339926.02	2153570.78	Картометрический	1.00	-
18	339919.76	2153561.76	Картометрический	1.00	-
19	339914.69	2153552.11	Картометрический	1.00	-
20	339909.00	2153533.47	Картометрический	1.00	-
21	339902.93	2153506.80	Картометрический	1.00	-
22	339890.20	2153443.20	Картометрический	1.00	-
23	339863.04	2153298.35	Картометрический	1.00	-
24	339851.55	2153236.01	Картометрический	1.00	-
25	339856.11	2153254.41	Картометрический	1.00	-
1	340204.14	2153207.17	Картометрический	1.00	-
26	340122.47	2153876.49	Картометрический	1.00	-
27	340039.18	2153875.90	Картометрический	1.00	-
28	340037.97	2153799.02	Картометрический	1.00	-
29	340035.39	2153665.20	Картометрический	1.00	-
30	340052.02	2153684.80	Картометрический	1.00	-
31	340066.23	2153708.79	Картометрический	1.00	-
32	340077.64	2153729.12	Картометрический	1.00	-

1	2	3	4	5	6
33	340090.22	2153759.60	Картометрический	1.00	-
34	340099.07	2153786.70	Картометрический	1.00	-
35	340109.71	2153825.69	Картометрический	1.00	-
36	340110.48	2153828.52	Картометрический	1.00	-
26	340122.47	2153876.49	Картометрический	1.00	-
37	340035.46	2153940.56	Картометрический	1.00	-
38	340029.85	2154020.29	Картометрический	1.00	-
39	339966.22	2153951.22	Картометрический	1.00	-
40	339892.16	2153953.83	Картометрический	1.00	-
41	339901.94	2153923.24	Картометрический	1.00	-
37	340035.46	2153940.56	Картометрический	1.00	-
42	340939.83	2154976.53	Картометрический	1.00	-
43	340934.23	2155079.28	Картометрический	1.00	-
44	340931.20	2155078.39	Картометрический	1.00	-
45	340927.28	2155076.73	Картометрический	1.00	-
46	340919.59	2155073.48	Картометрический	1.00	-
47	340751.55	2155002.38	Картометрический	1.00	-
48	340737.94	2154997.07	Картометрический	1.00	-
49	340815.60	2155004.11	Картометрический	1.00	-
50	340867.29	2154999.55	Картометрический	1.00	-
51	340891.62	2154986.73	Картометрический	1.00	-
42	340939.83	2154976.53	Картометрический	1.00	-
52	340645.11	2154979.18	Картометрический	1.00	-
53	340643.79	2155039.70	Картометрический	1.00	-
54	340644.83	2155089.70	Картометрический	1.00	-
55	340620.69	2155236.36	Картометрический	1.00	-
56	340616.04	2155255.75	Картометрический	1.00	-
57	340534.54	2155171.03	Картометрический	1.00	-
58	340498.64	2154999.29	Картометрический	1.00	-
59	340355.42	2155003.63	Картометрический	1.00	-
60	340336.01	2154923.08	Картометрический	1.00	-
61	340388.41	2154920.88	Картометрический	1.00	-
62	340383.34	2154846.76	Картометрический	1.00	-
63	340361.73	2154846.29	Картометрический	1.00	-
64	340351.29	2154768.99	Картометрический	1.00	-
65	340327.73	2154772.91	Картометрический	1.00	-
66	340300.38	2154777.02	Картометрический	1.00	-
67	340272.67	2154714.96	Картометрический	1.00	-
68	340279.15	2154715.52	Картометрический	1.00	-
69	340280.00	2154712.76	Картометрический	1.00	-
70	340281.04	2154711.83	Картометрический	1.00	-
71	340282.22	2154711.27	Картометрический	1.00	-
72	340283.75	2154711.75	Картометрический	1.00	-
73	340304.09	2154721.15	Картометрический	1.00	-
74	340321.98	2154730.50	Картометрический	1.00	-

1	2	3	4	5	6
75	340339.02	2154741.65	Картометрический	1.00	-
76	340341.84	2154745.84	Картометрический	1.00	-
77	340346.00	2154751.50	Картометрический	1.00	-
78	340351.01	2154756.97	Картометрический	1.00	-
79	340373.22	2154777.12	Картометрический	1.00	-
80	340495.01	2154884.74	Картометрический	1.00	-
81	340547.66	2154932.36	Картометрический	1.00	-
82	340569.10	2154947.70	Картометрический	1.00	-
83	340584.86	2154955.24	Картометрический	1.00	-
84	340596.11	2154959.88	Картометрический	1.00	-
52	340645.11	2154979.18	Картометрический	1.00	-
85	339773.00	2155250.00	Картометрический	1.00	-
86	339778.83	2155266.22	Картометрический	1.00	-
87	339788.78	2155310.58	Картометрический	1.00	-
88	339754.72	2155317.55	Картометрический	1.00	-
89	339755.81	2155322.54	Картометрический	1.00	-
90	339790.17	2155315.37	Картометрический	1.00	-
91	339802.87	2155378.35	Картометрический	1.00	-
92	339813.24	2155441.10	Картометрический	1.00	-
93	339850.68	2155537.07	Картометрический	1.00	-
94	339800.29	2155550.53	Картометрический	1.00	-
95	339787.69	2155520.13	Картометрический	1.00	-
96	339742.96	2155530.55	Картометрический	1.00	-
97	339688.88	2155365.93	Картометрический	1.00	-
98	339649.13	2155374.40	Картометрический	1.00	-
99	339626.40	2155247.58	Картометрический	1.00	-
100	339682.34	2155239.87	Картометрический	1.00	-
101	339757.57	2155247.58	Картометрический	1.00	-
102	339768.81	2155248.77	Картометрический	1.00	-
85	339773.00	2155250.00	Картометрический	1.00	-
103	341332.33	2156955.50	Картометрический	1.00	-
104	341332.71	2156977.83	Картометрический	1.00	-
105	341327.93	2157058.19	Картометрический	1.00	-
106	341315.98	2157154.40	Картометрический	1.00	-
107	341306.86	2157163.09	Картометрический	1.00	-
108	341217.60	2157161.57	Картометрический	1.00	-
109	341205.44	2157213.90	Картометрический	1.00	-
110	341201.96	2157244.53	Картометрический	1.00	-
111	341192.41	2157260.38	Картометрический	1.00	-
112	341173.08	2157270.81	Картометрический	1.00	-
113	341123.56	2157280.36	Картометрический	1.00	-
114	341094.68	2157293.39	Картометрический	1.00	-
115	341084.05	2157301.24	Картометрический	1.00	-
116	341079.21	2157240.26	Картометрический	1.00	-
117	341072.02	2157190.64	Картометрический	1.00	-
118	341063.49	2157163.53	Картометрический	1.00	-

1	2	3	4	5	6
119	341094.37	2157162.88	Картометрический	1.00	-
120	341146.39	2157161.95	Картометрический	1.00	-
121	341193.90	2157160.76	Картометрический	1.00	-
122	341189.27	2157042.48	Картометрический	1.00	-
123	341188.81	2157032.95	Картометрический	1.00	-
124	341188.59	2157030.67	Картометрический	1.00	-
125	341122.25	2156976.59	Картометрический	1.00	-
126	341110.24	2156966.59	Картометрический	1.00	-
127	341099.41	2156958.02	Картометрический	1.00	-
128	341023.05	2156956.83	Картометрический	1.00	-
129	341025.01	2156937.00	Картометрический	1.00	-
130	341159.72	2156944.60	Картометрический	1.00	-
103	341332.33	2156955.50	Картометрический	1.00	-
131	340883.54	2158855.67	Картометрический	1.00	-
132	340957.92	2158907.99	Картометрический	1.00	-
133	340980.76	2158995.12	Картометрический	1.00	-
134	340900.26	2159007.39	Картометрический	1.00	-
135	340832.03	2159018.80	Картометрический	1.00	-
136	340808.64	2159024.03	Картометрический	1.00	-
137	340784.62	2159037.65	Картометрический	1.00	-
138	340731.57	2159069.07	Картометрический	1.00	-
139	340690.74	2159081.72	Картометрический	1.00	-
140	340667.70	2158930.06	Картометрический	1.00	-
141	340777.77	2158899.38	Картометрический	1.00	-
131	340883.54	2158855.67	Картометрический	1.00	-
142	341312.34	2159176.53	Картометрический	1.00	-
143	341319.68	2159385.05	Картометрический	1.00	-
144	341076.22	2159355.75	Картометрический	1.00	-
145	340967.84	2159337.32	Картометрический	1.00	-
146	340969.98	2159314.47	Картометрический	1.00	-
147	340943.24	2159310.11	Картометрический	1.00	-
148	340939.30	2159332.73	Картометрический	1.00	-
149	340895.61	2159325.43	Картометрический	1.00	-
150	340867.78	2159314.98	Картометрический	1.00	-
151	340805.54	2159296.66	Картометрический	1.00	-
152	340738.58	2159307.80	Картометрический	1.00	-
153	340718.93	2159311.42	Картометрический	1.00	-
154	340713.85	2159237.18	Картометрический	1.00	-
155	340728.73	2159238.97	Картометрический	1.00	-
156	340918.71	2159261.80	Картометрический	1.00	-
157	340940.81	2159238.26	Картометрический	1.00	-
158	340944.94	2159215.26	Картометрический	1.00	-
159	340946.76	2159171.99	Картометрический	1.00	-
160	340945.80	2159146.92	Картометрический	1.00	-
161	340974.58	2159145.92	Картометрический	1.00	-
162	341006.10	2159145.05	Картометрический	1.00	-


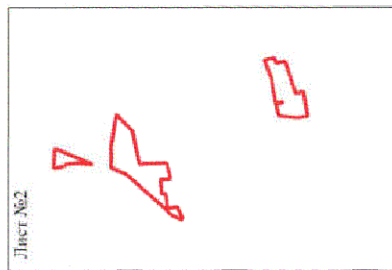
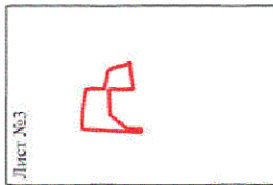
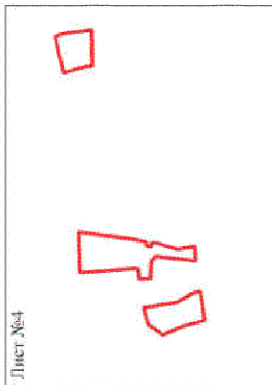
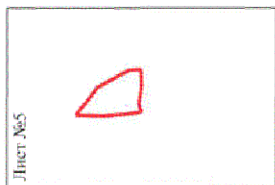
1	2	3	4	5	6
163	341006.10	2159169.99	Картометрический	1.00	-
164	341009.40	2159197.45	Картометрический	1.00	-
165	341033.63	2159197.69	Картометрический	1.00	-
142	341312.34	2159176.53	Картометрический	1.00	-
166	341395.37	2160210.25	Картометрический	1.00	-
167	341405.84	2160254.09	Картометрический	1.00	-
168	341419.96	2160307.90	Картометрический	1.00	-
169	341428.07	2160341.96	Картометрический	1.00	-
170	341438.74	2160383.65	Картометрический	1.00	-
171	341440.55	2160393.29	Картометрический	1.00	-
172	341440.40	2160398.32	Картометрический	1.00	-
173	341411.79	2160409.32	Картометрический	1.00	-
174	341364.68	2160417.97	Картометрический	1.00	-
175	341251.32	2160430.98	Картометрический	1.00	-
176	341249.19	2160244.85	Картометрический	1.00	-
177	341288.51	2160242.13	Картометрический	1.00	-
178	341316.40	2160235.16	Картометрический	1.00	-
166	341395.37	2160210.25	Картометрический	1.00	-
179	341486.82	2162098.39	Картометрический	1.00	-
180	341477.94	2162111.95	Картометрический	1.00	-
181	341467.16	2162127.29	Картометрический	1.00	-
182	341433.47	2162165.85	Картометрический	1.00	-
183	341403.10	2162203.37	Картометрический	1.00	-
184	341391.31	2162219.99	Картометрический	1.00	-
185	341382.99	2162232.76	Картометрический	1.00	-
186	341379.31	2162238.62	Картометрический	1.00	-
187	341378.74	2162239.53	Картометрический	1.00	-
188	341212.66	2162329.58	Картометрический	1.00	-
189	341151.99	2162332.77	Картометрический	1.00	-
190	341148.56	2162257.54	Картометрический	1.00	-
191	341150.17	2162229.94	Картометрический	1.00	-
192	341161.59	2162165.66	Картометрический	1.00	-
193	341159.29	2162142.22	Картометрический	1.00	-
194	341146.27	2162117.06	Картометрический	1.00	-
195	341238.67	2162102.32	Картометрический	1.00	-
196	341349.23	2162093.86	Картометрический	1.00	-
179	341486.82	2162098.39	Картометрический	1.00	-

3. Сведения о характерных точках части (частей) границы объекта					
Обозначение характерных точек части границы	Координаты, м		Метод определения координат характерной точки	Средняя квадратическая погрешность положения характерной точки (Mt), м	Описание обозначения точки на местности (при наличии)
	X	Y			
1	2	3	4	5	6
Часть №					
-	-	-	-	-	-

Раздел 4

План границ объекта

Схема расположения листов плана границ объекта



Используемые условные знаки и обозначения:

-  границы территориальной зоны
-  границы муниципального образования
-  область и номер листа плана границ объекта

Масштаб 1:25000

Руководитель БУВО «Нормативно-проектный центр»

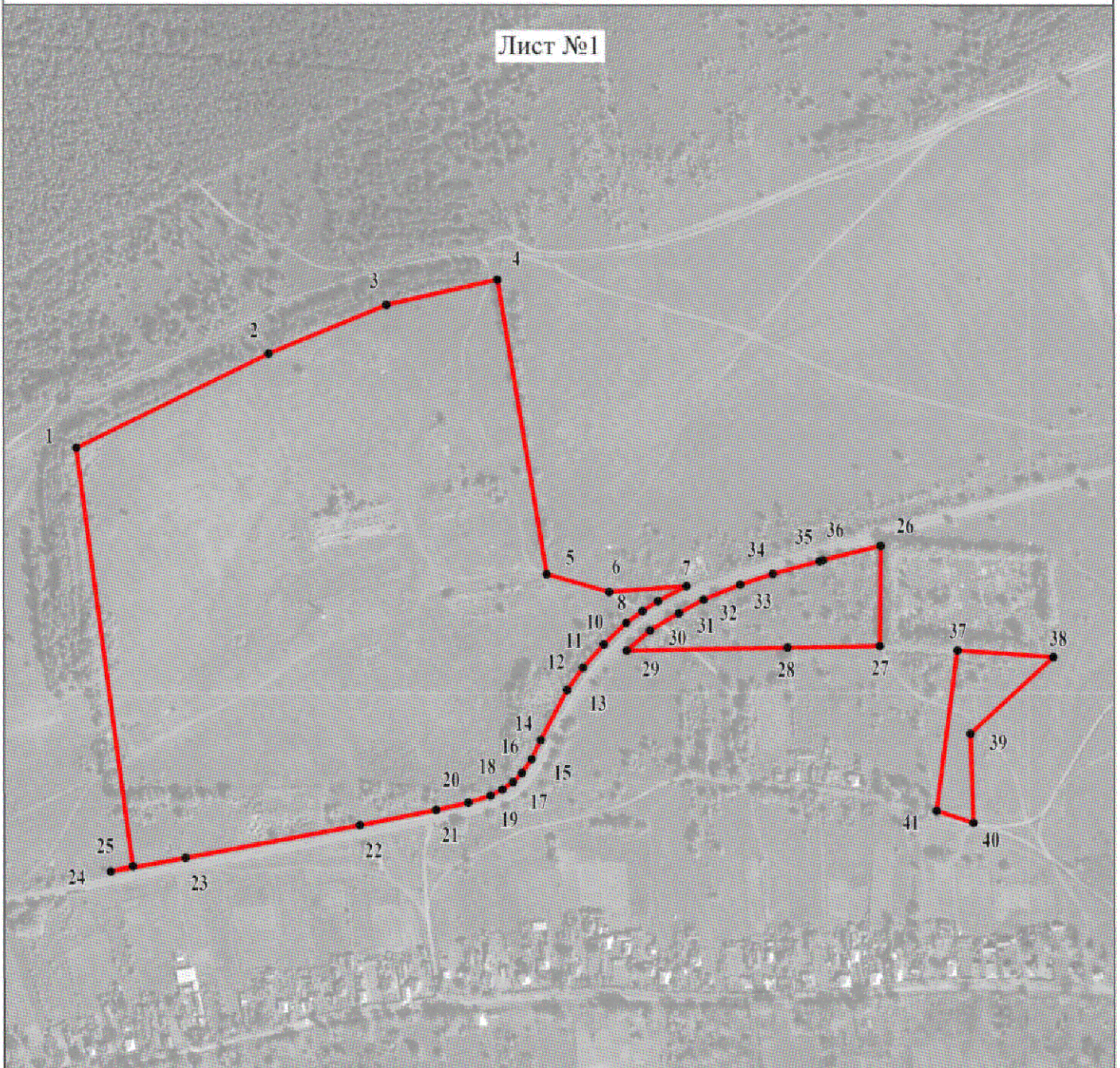
Подпись: Ю.В. Шалагина Дата « 27 » декабря 2019 г.

Место для оттиска печати (для выписки) лица, составившего описание местоположения границ объекта




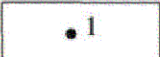
План границ объекта

Лист №1



Масштаб 1:5000

Используемые условные знаки и обозначения:

	границы территориальной зоны
	характерная точка границ территориальной зоны

Руководитель БУВО «Нормативно-проектный центр»

Подпись  Ю.В. Шалыгина Дата « 27 » декабря 2019 г.

Место для оттиска печати (при наличии) лица, составившего описание местоположения границ объекта




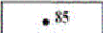
План границ объекта

Лист №2




Масштаб 1:5000

Используемые условные знаки и обозначения:

	границы территориальной зоны
	характерная точка границ территориальной зоны

Руководитель БУВО «Нормативно-проектный центр»

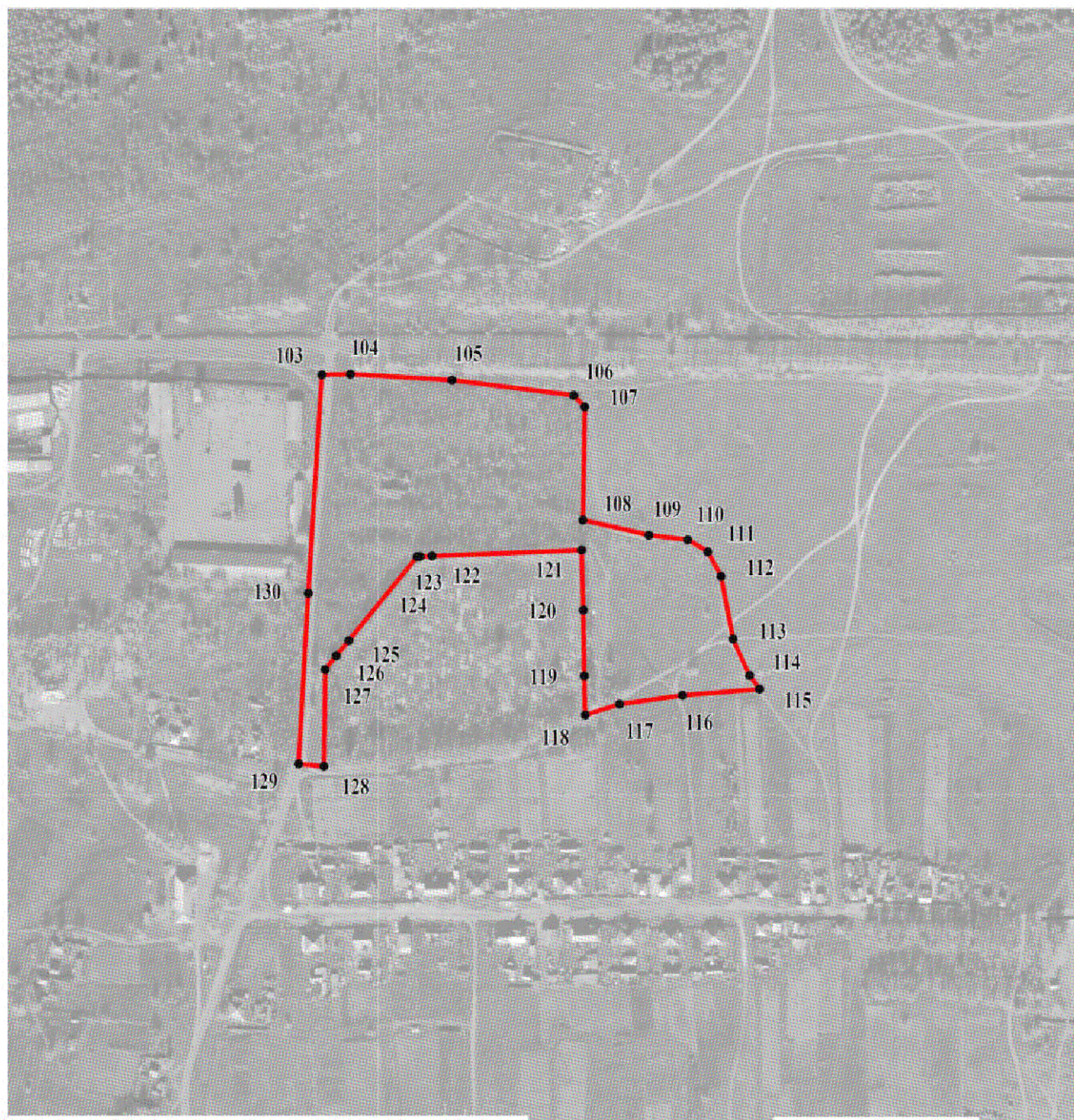
Подпись  Ю.В. Шалыгина Дата « 27 » декабря 2019 г.

Место для оттиска печати (при наличии) лица, составившего описание местоположения границ объекта



План границ объекта

Лист №3




Используемые условные знаки и обозначения:

Масштаб 1:5000



границы территориальной зоны



характерная точка границ территориальной зоны

Руководитель БУВО «Нормативно-проектный центр»

Подпись *Ю.В. Шалыгина* Ю.В. Шалыгина Дата « 27 » декабря 2019 г.

Место для оттиска печати (при наличии) лица, составившего описание местоположения границ объекта


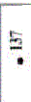


План границ объекта

Лист №4



Используемые условные знаки и обозначения:

-  границы территориальной зоны
-  137

характерная точка границ территориальной зоны

Масштаб 1:5000

Руководитель БУВО «Нормативно-проектный центр»

Подпись Ю.В. Шальгина Дата « 27 » декабря 2019 г.

Место для отвода печати (при наличии) листа, составившего описание местоположения границ объекта



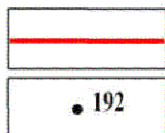
План границ объекта

Лист №5



Используемые условные знаки и обозначения:

Масштаб 1:5000



— границы территориальной зоны

• 192 — характерная точка границ территориальной зоны

Руководитель БУВО «Нормативно-проектный центр»

Подпись  Ю.В. Шалыгина Дата « 27 » декабря 2019 г.

Место для оттиска печати (при наличии) лица, составившего описание местоположения границ объекта



ОПИСАНИЕ МЕСТОПОЛОЖЕНИЯ ГРАНИЦ

Зона сельскохозяйственного производства - СХ2

(наименование объекта, местоположение границ которого описано
(далее объект))

Раздел 1

Сведения об объекте		
№ п/п	Характеристики объекта	Описание характеристик
1	2	3
1	Местоположение объекта	Воронежская область, Верхнемамонский муниципальный район, Гороховское сельское поселение, село Гороховка
2	Площадь объекта \pm величина погрешности определения площади ($P \pm \Delta P$)	302536 \pm 1925 м ²
3	Иные характеристики объекта	-

Раздел 2

Сведения о местоположении границ объекта					
1. Система координат: МСК - 36, зона 2					
2. Сведения о характерных точках границ объекта					
Обозначение характерных точек границ	Координаты, м		Метод определения координат характерной точки	Средняя квадратическая погрешность положения характерной точки (Mt), м	Описание обозначения точки на местности (при наличии)
	X	Y			
1	2	3	4	5	6
1	339581.65	2151785.64	Картометрический	1.00	-
2	339564.20	2151873.34	Картометрический	1.00	-
3	339550.41	2151945.88	Картометрический	1.00	-
4	339420.39	2151916.73	Картометрический	1.00	-
5	339423.84	2151901.54	Картометрический	1.00	-
6	339433.07	2151733.96	Картометрический	1.00	-
7	339543.35	2151741.93	Картометрический	1.00	-
8	339552.51	2151741.84	Картометрический	1.00	-
1	339581.65	2151785.64	Картометрический	1.00	-
9	340046.49	2154205.58	Картометрический	1.00	-
10	340067.26	2154225.50	Картометрический	1.00	-
11	340094.95	2154243.66	Картометрический	1.00	-
12	340114.18	2154252.04	Картометрический	1.00	-
13	340039.43	2154255.73	Картометрический	1.00	-
14	340047.39	2154291.29	Картометрический	1.00	-
15	339950.02	2154313.34	Картометрический	1.00	-
16	339947.76	2154305.41	Картометрический	1.00	-
17	339922.97	2154311.19	Картометрический	1.00	-
18	339922.45	2154309.01	Картометрический	1.00	-
19	339962.86	2154298.69	Картометрический	1.00	-
20	339957.58	2154274.53	Картометрический	1.00	-
21	339951.80	2154275.96	Картометрический	1.00	-
22	339809.20	2154311.76	Картометрический	1.00	-
23	339803.66	2154271.55	Картометрический	1.00	-
24	339818.70	2154269.86	Картометрический	1.00	-
25	339929.43	2154253.56	Картометрический	1.00	-
26	339945.36	2154250.21	Картометрический	1.00	-
27	339942.85	2154240.15	Картометрический	1.00	-
28	339968.15	2154233.15	Картометрический	1.00	-
29	339968.75	2154216.89	Картометрический	1.00	-
9	340046.49	2154205.58	Картометрический	1.00	-
30	340901.67	2155085.60	Картометрический	1.00	-

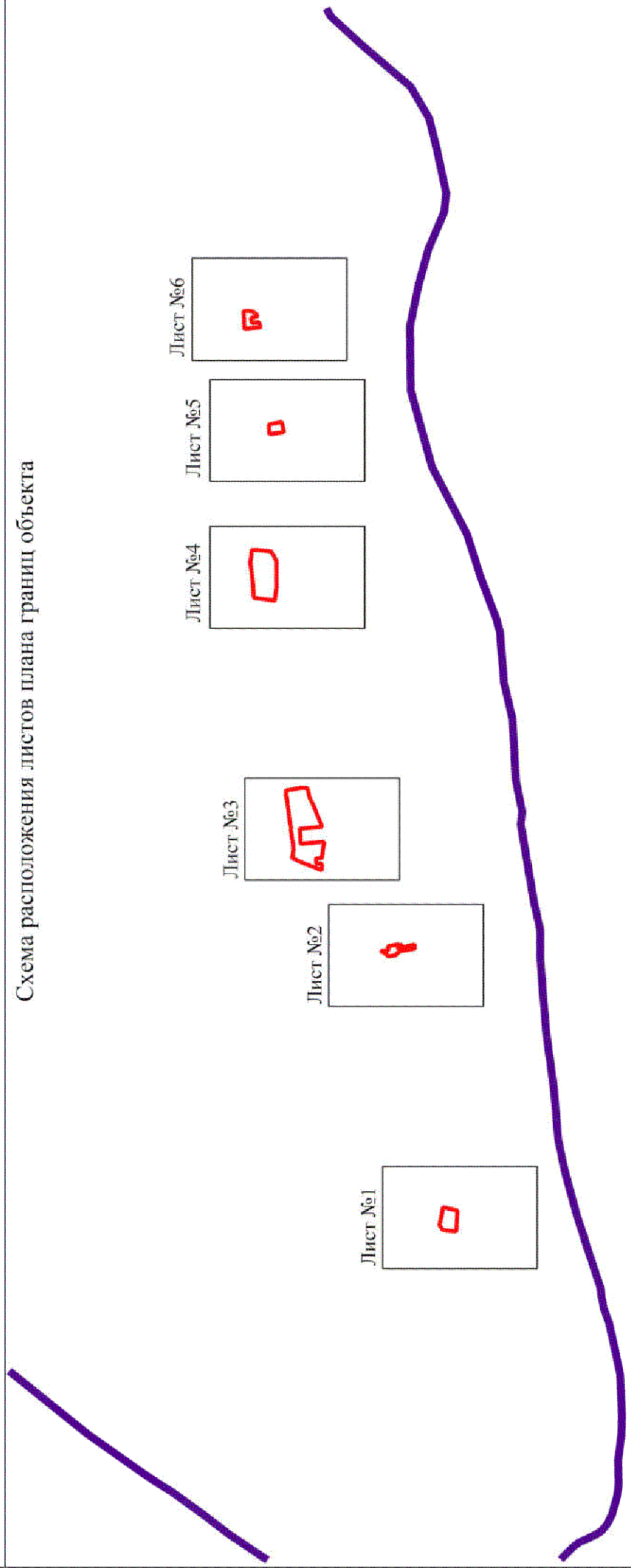
1	2	3	4	5	6
31	340907.47	2155089.86	Картометрический	1.00	-
32	340910.26	2155095.33	Картометрический	1.00	-
33	340910.92	2155102.14	Картометрический	1.00	-
34	340908.93	2155105.49	Картометрический	1.00	-
35	340904.10	2155106.93	Картометрический	1.00	-
36	340903.54	2155115.60	Картометрический	1.00	-
37	340903.54	2155115.61	Картометрический	1.00	-
38	340903.17	2155121.42	Картометрический	1.00	-
39	340903.13	2155126.76	Картометрический	1.00	-
40	340899.54	2155148.05	Картометрический	1.00	-
41	340897.80	2155168.80	Картометрический	1.00	-
42	340899.13	2155208.12	Картометрический	1.00	-
43	340911.89	2155287.41	Картометрический	1.00	-
44	340914.75	2155305.98	Картометрический	1.00	-
45	340919.49	2155336.75	Картометрический	1.00	-
46	340921.57	2155351.26	Картометрический	1.00	-
47	340921.45	2155354.73	Картометрический	1.00	-
48	340921.13	2155356.31	Картометрический	1.00	-
49	340920.40	2155357.67	Картометрический	1.00	-
50	340919.16	2155358.98	Картометрический	1.00	-
51	340917.69	2155360.16	Картометрический	1.00	-
52	340917.05	2155360.58	Картометрический	1.00	-
53	340918.19	2155368.79	Картометрический	1.00	-
54	340919.70	2155370.36	Картометрический	1.00	-
55	340921.49	2155372.37	Картометрический	1.00	-
56	340923.22	2155374.08	Картометрический	1.00	-
57	340924.23	2155377.15	Картометрический	1.00	-
58	340925.73	2155386.05	Картометрический	1.00	-
59	340931.50	2155431.23	Картометрический	1.00	-
60	340944.08	2155526.66	Картометрический	1.00	-
61	340958.21	2155630.37	Картометрический	1.00	-
62	340965.62	2155665.58	Картометрический	1.00	-
63	340965.64	2155671.18	Картометрический	1.00	-
64	340964.22	2155676.40	Картометрический	1.00	-
65	340962.24	2155680.18	Картометрический	1.00	-
66	340964.97	2155696.68	Картометрический	1.00	-
67	340818.64	2155721.45	Картометрический	1.00	-
68	340772.61	2155721.21	Картометрический	1.00	-
69	340759.08	2155657.11	Картометрический	1.00	-
70	340751.75	2155632.61	Картометрический	1.00	-
71	340725.90	2155580.85	Картометрический	1.00	-
72	340675.99	2155460.23	Картометрический	1.00	-
73	340640.83	2155371.01	Картометрический	1.00	-
74	340842.70	2155355.07	Картометрический	1.00	-
75	340837.79	2155283.20	Картометрический	1.00	-
76	340835.01	2155216.41	Картометрический	1.00	-
77	340711.40	2155227.42	Картометрический	1.00	-
78	340620.69	2155236.36	Картометрический	1.00	-

1	2	3	4	5	6
79	340644.83	2155089.70	Картометрический	1.00	-
80	340694.80	2155087.87	Картометрический	1.00	-
81	340693.75	2155037.88	Картометрический	1.00	-
82	340643.79	2155039.70	Картометрический	1.00	-
83	340645.11	2154979.18	Картометрический	1.00	-
84	340730.58	2155012.84	Картометрический	1.00	-
85	340839.13	2155055.85	Картометрический	1.00	-
30	340901.67	2155085.60	Картометрический	1.00	-
86	341254.20	2157434.02	Картометрический	1.00	-
87	341261.74	2157536.64	Картометрический	1.00	-
88	341268.60	2157629.96	Картометрический	1.00	-
89	341286.45	2157753.81	Картометрический	1.00	-
90	341277.98	2157796.60	Картометрический	1.00	-
91	341274.17	2157863.08	Картометрический	1.00	-
92	341237.66	2157861.97	Картометрический	1.00	-
93	341098.69	2157848.53	Картометрический	1.00	-
94	341049.70	2157759.72	Картометрический	1.00	-
95	341049.68	2157536.96	Картометрический	1.00	-
96	341065.36	2157408.28	Картометрический	1.00	-
86	341254.20	2157434.02	Картометрический	1.00	-
97	341114.77	2158906.40	Картометрический	1.00	-
98	341116.14	2158993.22	Картометрический	1.00	-
99	341003.59	2159014.34	Картометрический	1.00	-
100	340985.35	2158923.01	Картометрический	1.00	-
97	341114.77	2158906.40	Картометрический	1.00	-
101	341333.95	2159853.58	Картометрический	1.00	-
102	341339.11	2159858.28	Картометрический	1.00	-
103	341340.82	2159943.51	Картометрический	1.00	-
104	341342.87	2159973.33	Картометрический	1.00	-
105	341345.21	2159994.34	Картометрический	1.00	-
106	341347.09	2160009.87	Картометрический	1.00	-
107	341342.97	2160010.49	Картометрический	1.00	-
108	341303.94	2160013.00	Картометрический	1.00	-
109	341264.46	2160009.59	Картометрический	1.00	-
110	341234.61	2159988.42	Картометрический	1.00	-
111	341229.72	2159983.01	Картометрический	1.00	-
112	341223.28	2159965.24	Картометрический	1.00	-
113	341263.19	2159957.05	Картометрический	1.00	-
114	341270.99	2159953.24	Картометрический	1.00	-
115	341277.13	2159946.45	Картометрический	1.00	-
116	341280.08	2159936.47	Картометрический	1.00	-
117	341277.91	2159924.13	Картометрический	1.00	-
118	341274.91	2159913.23	Картометрический	1.00	-
119	341263.96	2159902.25	Картометрический	1.00	-
120	341207.95	2159911.27	Картометрический	1.00	-


1	2	3	4	5	6
121	341194.67	2159868.41	Картометрический	1.00	-
122	341197.58	2159866.69	Картометрический	1.00	-
101	341333.95	2159853.58	Картометрический	1.00	-
3. Сведения о характерных точках части (частей) границы объекта					
Обозначение характерных точек части границы	Координаты, м		Метод определения координат характерной точки	Средняя квадратическая погрешность положения характерной точки (Mt), м	Описание обозначения точки на местности (при наличии)
	X	Y			
1	2	3	4	5	6
Часть №					
-	-	-	-	-	-

План границ объекта


Схема расположения листов плана границ объекта




Лист №6




Лист №5




Лист №4




Лист №3






Лист №2



Лист №1



Масштаб 1:50000

-  границы территориальной зоны
-  границы муниципального образования
-  область и номер листа плана границ объекта

Руководитель БУВО «Нормативно-проектный центр»

Подпись  Ю.В. Шальгина Дата « 27 » декабря 2019 г.

Место для отиска печати (при наличии) лица, составившего описание местоположения границ объекта




План границ объекта

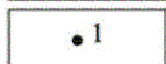
Лист №1



Используемые условные знаки и обозначения:



границы территориальной зоны



характерная точка границ территориальной зоны

Масштаб 1:5000

Руководитель БУВО «Нормативно-проектный центр»

Подпись *Ю.В. Шалыгина* Ю.В. Шалыгина Дата « 27 » декабря 2019 г.

Место для оттиска печати (при наличии) лица, составившего описание местоположения границ объекта




План границ объекта


Лист №2



Используемые условные знаки и обозначения:



границы территориальной зоны



характерная точка границ территориальной зоны

Масштаб 1:5000

Руководитель БУВО «Нормативно-проектный центр»

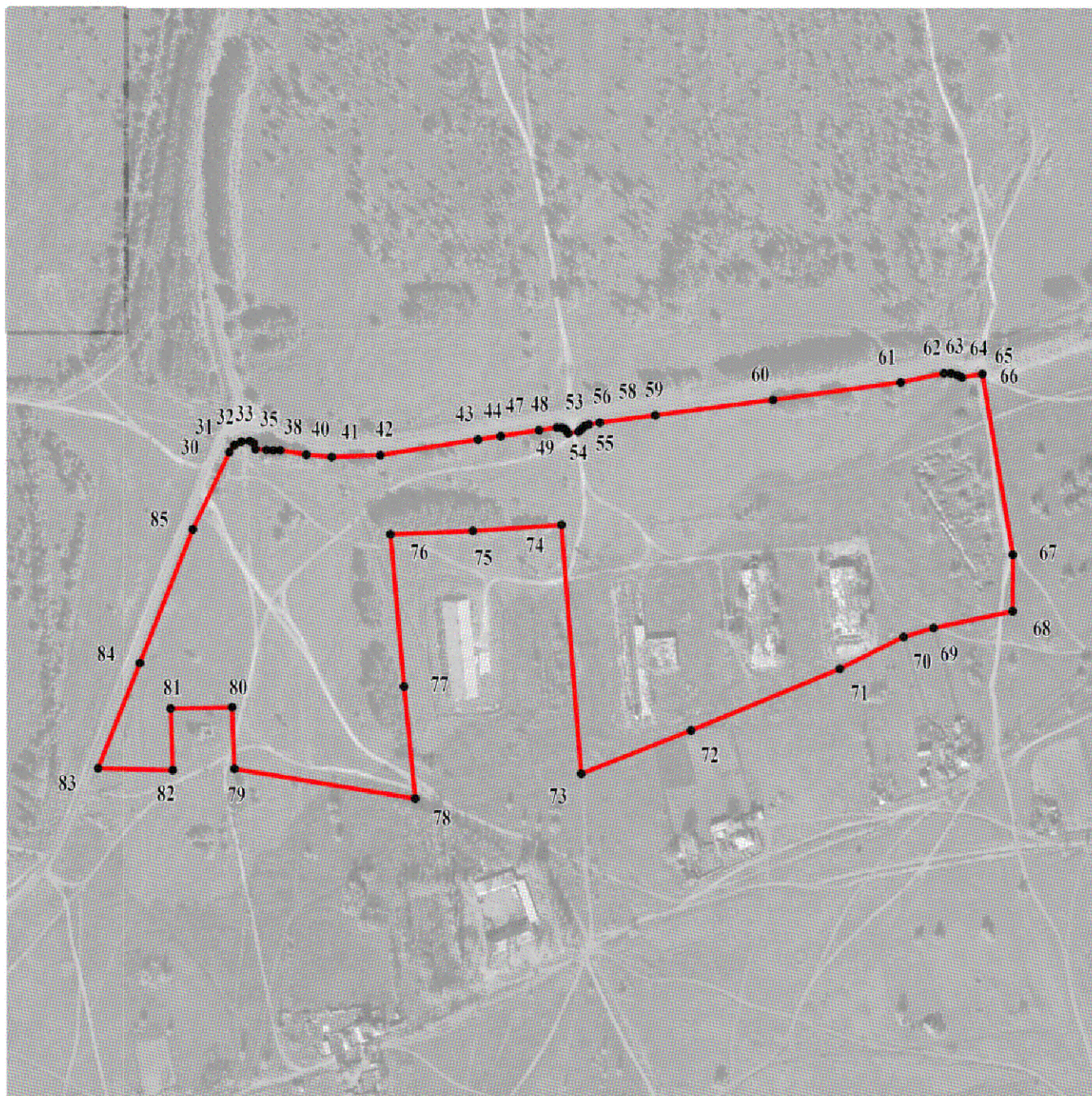
Подпись *Ю.В. Шалыгина* Ю.В. Шалыгина Дата « 27 » декабря 2019 г.

Место для оттиска печати (при наличии) лица, составившего описание местоположения границ объекта




План границ объекта


Лист №3



Используемые условные знаки и обозначения:



границы территориальной зоны



• 77

характерная точка границ территориальной зоны

Масштаб 1:5000

Руководитель БУВО «Нормативно-проектный центр»

Подпись  Ю.В. Шалыгина Дата « 27 » декабря 2019 г.

Место для оттиска печати (при наличии) лица, составившего описание местоположения границ объекта



План границ объекта


Лист №4



Используемые условные знаки и обозначения:



границы территориальной зоны



характерная точка границ территориальной зоны

Масштаб 1:5000

Руководитель БУВО «Нормативно-проектный центр»

Подпись  Ю.В. Шалыгина Дата « 27 » декабря 2019 г.

Место для оттиска печати (при наличии) лица, составившего описание местоположения границ объекта



План границ объекта


Лист №5



Используемые условные знаки и обозначения:



границы территориальной зоны



• 99

характерная точка границ территориальной зоны

Масштаб 1:5000

Руководитель БУВО «Нормативно-проектный центр»

Подпись  Ю.В. Шалыгина Дата « 27 » декабря 2019 г.

Место для оттиска печати (при наличии) лица, составившего описание местоположения границ объекта



ОПИСАНИЕ МЕСТОПОЛОЖЕНИЯ ГРАНИЦ

Зона рекреационного назначения - объектов отдыха - Р1

(наименование объекта, местоположение границ которого описано
(далее объект))

Раздел 1

Сведения об объекте		
№ п/п	Характеристики объекта	Описание характеристик
1	2	3
1	Местоположение объекта	Воронежская область, Верхнемамонский муниципальный район, Гороховское сельское поселение, село Гороховка
2	Площадь объекта \pm величина погрешности определения площади ($P \pm \Delta P$)	120265 \pm 1214 м ²
3	Иные характеристики объекта	-

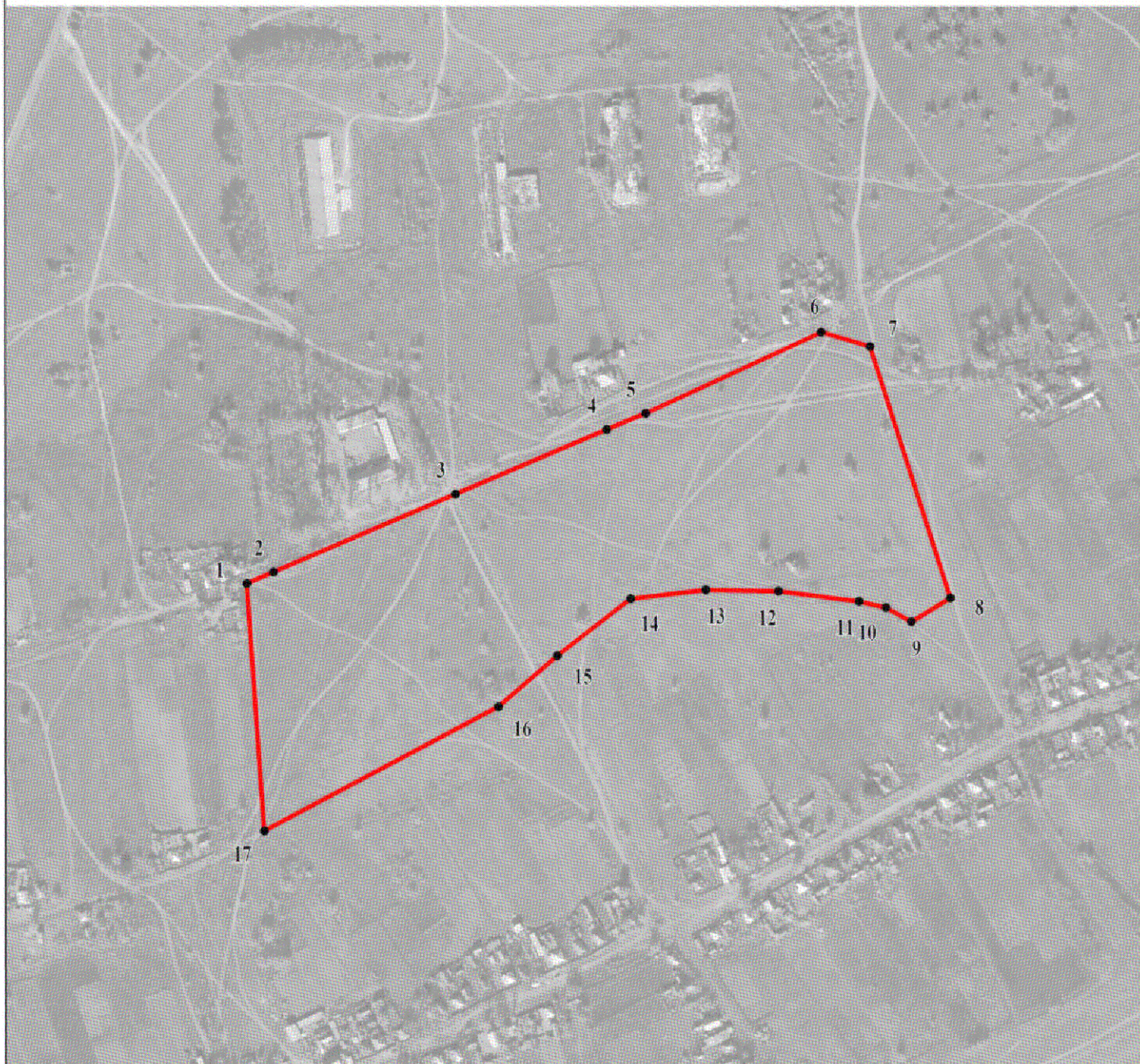
Раздел 2

Сведения о местоположении границ объекта					
1. Система координат: МСК - 36, зона 2					
2. Сведения о характерных точках границ объекта					
Обозначение характерных точек границ	Координаты, м		Метод определения координат характерной точки	Средняя квадратическая погрешность положения характерной точки (Mt), м	Описание обозначения точки на местности (при наличии)
	X	Y			
1	2	3	4	5	6
1	340420.44	2155212.49	Картометрический	1.00	-
2	340429.71	2155234.15	Картометрический	1.00	-
3	340492.79	2155381.46	Картометрический	1.00	-
4	340545.10	2155503.64	Картометрический	1.00	-
5	340558.09	2155535.28	Картометрический	1.00	-
6	340623.79	2155677.21	Картометрический	1.00	-
7	340612.16	2155716.91	Картометрический	1.00	-
8	340408.80	2155781.80	Картометрический	1.00	-
9	340389.43	2155750.43	Картометрический	1.00	-
10	340400.97	2155729.90	Картометрический	1.00	-
11	340406.08	2155708.00	Картометрический	1.00	-
12	340414.23	2155642.79	Картометрический	1.00	-
13	340415.38	2155583.86	Картометрический	1.00	-
14	340408.02	2155523.23	Картометрический	1.00	-
15	340362.03	2155463.81	Картометрический	1.00	-
16	340320.67	2155416.13	Картометрический	1.00	-
17	340220.15	2155226.71	Картометрический	1.00	-
1	340420.44	2155212.49	Картометрический	1.00	-
18	340896.76	2157382.92	Картометрический	1.00	-
19	340900.37	2157511.72	Картометрический	1.00	-
20	340823.93	2157511.96	Картометрический	1.00	-
21	340837.11	2157379.36	Картометрический	1.00	-
18	340896.76	2157382.92	Картометрический	1.00	-
22	340920.12	2157719.87	Картометрический	1.00	-
23	340989.36	2157753.45	Картометрический	1.00	-
24	341055.21	2157800.82	Картометрический	1.00	-
25	341057.30	2157856.26	Картометрический	1.00	-
26	341001.33	2157848.19	Картометрический	1.00	-
27	340916.25	2157810.05	Картометрический	1.00	-
28	340893.83	2157812.53	Картометрический	1.00	-
22	340920.12	2157719.87	Картометрический	1.00	-


3. Сведения о характерных точках части (частей) границы объекта					
Обозначение характерных точек части границы	Координаты, м		Метод определения координат характерной точки	Средняя квадратическая погрешность положения характерной точки (Mt), м	Описание обозначения точки на местности (при наличии)
	X	Y			
1	2	3	4	5	6
Часть №					
-	-	-	-	-	-

План границ объекта

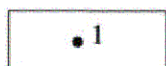
Лист №1



Используемые условные знаки и обозначения:



границы территориальной зоны



характерная точка границ территориальной зоны

Масштаб 1:5000

Руководитель БУВО «Нормативно-проектный центр»

Подпись *Ю.В. Шалыгина* Ю.В. Шалыгина Дата « 27 » декабря 2019 г.

Место для оттиска печати (при наличии) лица, составившего описание местоположения границ объекта




План границ объекта

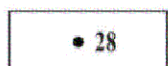
Лист №2



Используемые условные знаки и обозначения:



границы территориальной зоны



характерная точка границ территориальной зоны

Масштаб 1:5000

Руководитель БУВО «Нормативно-проектный центр»

Подпись  Ю.В. Шалыгина Дата « 27 » декабря 2019 г.

Место для оттиска печати (при наличии) лица, составившего описание местоположения границ объекта



ОПИСАНИЕ МЕСТОПОЛОЖЕНИЯ ГРАНИЦ

Зона туристической и санаторно-курортной деятельности - Р2

(наименование объекта, местоположение границ которого описано
(далее объект))

Раздел 1

Сведения об объекте		
№ п/п	Характеристики объекта	Описание характеристик
1	2	3
1	Местоположение объекта	Воронежская область, Верхнемамонский муниципальный район, Гороховское сельское поселение, село Гороховка
2	Площадь объекта \pm величина погрешности определения площади ($P \pm \Delta P$)	152663 \pm 1368 м ²
3	Иные характеристики объекта	-

Раздел 2

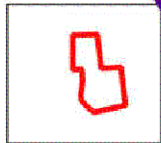
Сведения о местоположении границ объекта					
1. Система координат: МСК - 36, зона 2					
2. Сведения о характерных точках границ объекта					
Обозначение характерных точек границ	Координаты, м		Метод определения координат характерной точки	Средняя квадратическая погрешность положения характерной точки (Mt), м	Описание обозначения точки на местности (при наличии)
	X	Y			
1	2	3	4	5	6
1	339550.41	2151945.88	Картометрический	1.00	-
2	339546.90	2151993.04	Картометрический	1.00	-
3	339541.11	2152027.43	Картометрический	1.00	-
4	339540.38	2152046.62	Картометрический	1.00	-
5	339554.32	2152138.74	Картометрический	1.00	-
6	339564.82	2152196.47	Картометрический	1.00	-
7	339412.38	2152184.49	Картометрический	1.00	-
8	339390.04	2152107.37	Картометрический	1.00	-
9	339395.68	2152025.50	Картометрический	1.00	-
10	339400.06	2152006.24	Картометрический	1.00	-
11	339420.39	2151916.73	Картометрический	1.00	-
1	339550.41	2151945.88	Картометрический	1.00	-
12	341071.11	2162047.48	Картометрический	1.00	-
13	341119.12	2162088.22	Картометрический	1.00	-
14	341146.27	2162117.06	Картометрический	1.00	-
15	341159.29	2162142.22	Картометрический	1.00	-
16	341161.59	2162165.66	Картометрический	1.00	-
17	341150.17	2162229.94	Картометрический	1.00	-
18	341148.56	2162257.54	Картометрический	1.00	-
19	341151.99	2162332.77	Картометрический	1.00	-
20	341212.66	2162329.58	Картометрический	1.00	-
21	341212.73	2162561.03	Картометрический	1.00	-
22	341048.84	2162564.24	Картометрический	1.00	-
23	341022.99	2162339.56	Картометрический	1.00	-
24	340890.70	2162348.81	Картометрический	1.00	-
25	340891.21	2162336.94	Картометрический	1.00	-
26	340861.82	2162094.42	Картометрический	1.00	-
12	341071.11	2162047.48	Картометрический	1.00	-

3. Сведения о характерных точках части (частей) границы объекта					
Обозначение характерных точек части границы	Координаты, м		Метод определения координат характерной точки	Средняя квадратическая погрешность положения характерной точки (Mt), м	Описание обозначения точки на местности (при наличии)
	X	Y			
1	2	3	4	5	6
Часть №					
-	-	-	-	-	-


План границ объекта

Схема расположения листов плана границ объекта

Лист №2



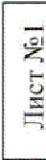


Лист №1



Масштаб 1:50000

Используемые условные знаки и обозначения:

-  границы территориальной зоны
-  границы муниципального образования
-  область и номер листа плана границ объекта

Руководитель БУВО «Нормативно-проектный центр»

Подпись  Ю.В. Шальгина Дата « 27 » декабря 2019 г.

Место для оттиска печати (при наличии) лица, составившего описание местоположения границ объекта




План границ объекта

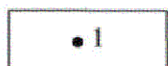
Лист №1



Используемые условные знаки и обозначения:




границы территориальной зоны



характерная точка границ территориальной зоны

Масштаб 1:5000

Руководитель БУВО «Нормативно-проектный центр»

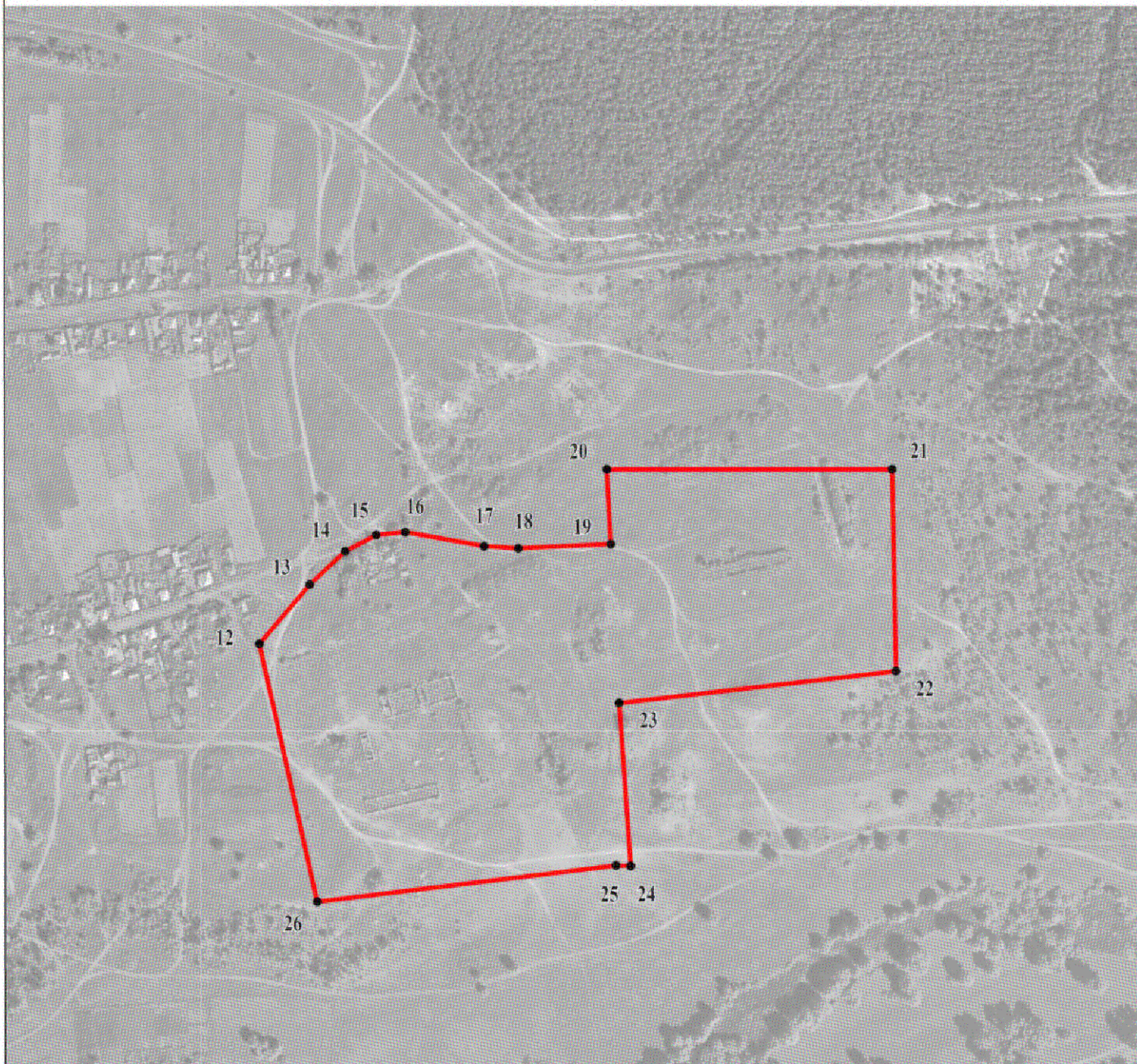
Подпись  Ю.В. Шалыгина Дата « 27 » декабря 2019 г.

Место для оттиска печати (при наличии) лица, составившего описание местоположения границ объекта



План границ объекта

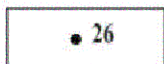
Лист №2



Используемые условные знаки и обозначения:



границы территориальной зоны




• 26

характерная точка границ территориальной зоны

Масштаб 1:5000

Руководитель БУВО «Нормативно-проектный центр»

Подпись  Ю.В. Шалыгина Дата « 27 » декабря 2019 г.

Место для оттиска печати (при наличии) лица, составившего описание местоположения границ объекта



ОПИСАНИЕ МЕСТОПОЛОЖЕНИЯ ГРАНИЦ

Зона ритуальных объектов - СН1

(наименование объекта, местоположение границ которого описано
(далее объект))

Раздел 1

Сведения об объекте		
№ п/п	Характеристики объекта	Описание характеристик
1	2	3
1	Местоположение объекта	Воронежская область, Верхнемамонский муниципальный район, Гороховское сельское поселение, село Гороховка
2	Площадь объекта \pm величина погрешности определения площади ($P \pm \Delta P$)	61012 \pm -865 м ²
3	Иные характеристики объекта	-

Раздел 2

Сведения о местоположении границ объекта					
1. Система координат: МСК - 36, зона 2					
2. Сведения о характерных точках границ объекта					
Обозначение характерных точек границ	Координаты, м		Метод определения координат характерной точки	Средняя квадратическая погрешность положения характерной точки (Mt), м	Описание обозначения точки на местности (при наличии)
	X	Y			
1	2	3	4	5	6
1	340122.47	2153876.49	Картометрический	1.00	-
2	340124.76	2153885.64	Картометрический	1.00	-
3	340116.94	2154021.16	Картометрический	1.00	-
4	340029.85	2154020.29	Картометрический	1.00	-
5	340035.46	2153940.56	Картометрический	1.00	-
6	340039.18	2153875.90	Картометрический	1.00	-
1	340122.47	2153876.49	Картометрический	1.00	-
7	341188.81	2157032.95	Картометрический	1.00	-
8	341189.27	2157042.48	Картометрический	1.00	-
9	341193.90	2157160.76	Картометрический	1.00	-
10	341146.39	2157161.95	Картометрический	1.00	-
11	341094.37	2157162.88	Картометрический	1.00	-
12	341063.49	2157163.53	Картометрический	1.00	-
13	341040.72	2157119.55	Картометрический	1.00	-
14	341036.02	2157108.51	Картометрический	1.00	-
15	341028.69	2157036.92	Картометрический	1.00	-
16	341023.62	2156972.46	Картометрический	1.00	-
17	341023.05	2156956.83	Картометрический	1.00	-
18	341099.41	2156958.02	Картометрический	1.00	-
19	341110.24	2156966.59	Картометрический	1.00	-
20	341122.25	2156976.59	Картометрический	1.00	-
21	341188.59	2157030.67	Картометрический	1.00	-
7	341188.81	2157032.95	Картометрический	1.00	-
22	341553.38	2159926.85	Картометрический	1.00	-
23	341556.84	2159932.34	Картометрический	1.00	-
24	341563.78	2160025.29	Картометрический	1.00	-
25	341368.73	2160027.84	Картометрический	1.00	-
26	341367.69	2160024.09	Картометрический	1.00	-
27	341366.59	2160016.72	Картометрический	1.00	-
28	341365.01	2160000.65	Картометрический	1.00	-
29	341362.23	2159952.41	Картометрический	1.00	-

1	2	3	4	5	6
30	341361.49	2159924.77	Картометрический	1.00	-
31	341378.70	2159924.89	Картометрический	1.00	-
32	341485.89	2159925.46	Картометрический	1.00	-
33	341496.90	2159925.72	Картометрический	1.00	-
34	341551.48	2159926.80	Картометрический	1.00	-
22	341553.38	2159926.85	Картометрический	1.00	-
3. Сведения о характерных точках части (частей) границы объекта					
Обозначение характерных точек части границы	Координаты, м		Метод определения координат характерной точки	Средняя квадратическая погрешность положения характерной точки (Mt), м	Описание обозначения точки на местности (при наличии)
	X	Y			
1	2	3	4	5	6
Часть №					
-	-	-	-	-	-

Раздел 4

План границ объекта

Схема расположения листов плана границ объекта


Лист №3





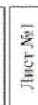
Лист №2



Лист №1



Используемые условные знаки и обозначения:

-  границы территориальной зоны
-  границы муниципального образования
-  область и номер листа плана границ объекта

Руководитель БУВО «Нормативно-проектный центр»

Подпись Ю.В. Шалыгина Дата « 27 » декабря 2019 г.

Место для отчета педата (при наличии) листа, составившего описание местоположения границ объекта



Масштаб 1:25000

План границ объекта

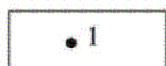
Лист №1



Используемые условные знаки и обозначения:



границы территориальной зоны



характерная точка границ территориальной зоны

Масштаб 1:2000

Руководитель БУВО «Нормативно-проектный центр»

Подпись  Ю.В. Шалыгина Дата « 27 » декабря 2019 г.

Место для оттиска печати (при наличии) лица, составившего описание местоположения границ объекта




План границ объекта


Лист №2



Используемые условные знаки и обозначения:



границы территориальной зоны



• 16

характерная точка границ территориальной зоны

Масштаб 1:2000

Руководитель БУВО «Нормативно-проектный центр»

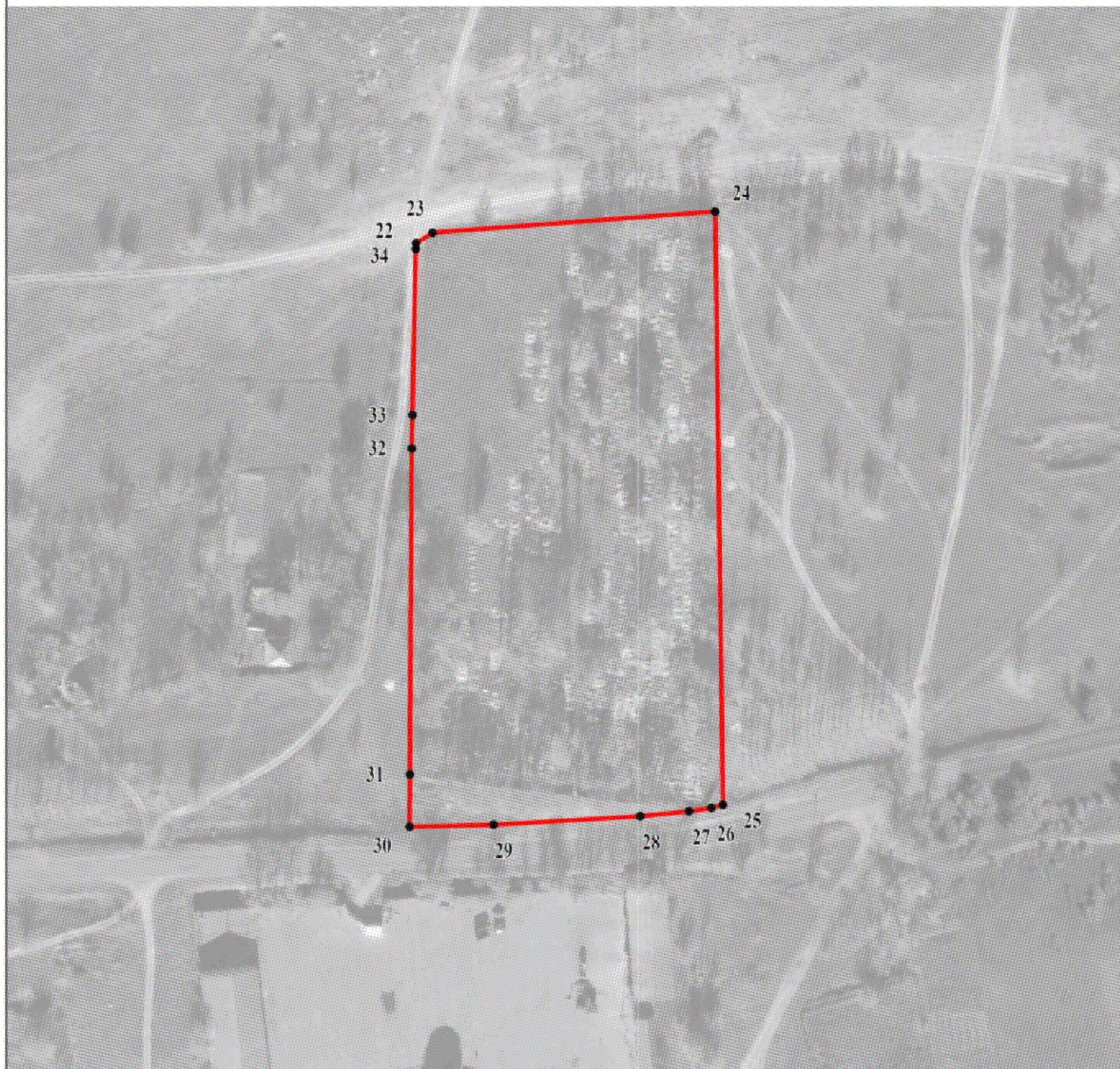
Подпись *Ю.В. Шалыгина* Ю.В. Шалыгина Дата « 27 » декабря 2019 г.

Место для оттиска печати (при наличии) лица, составившего описание местоположения границ объекта



План границ объекта


Лист №3



Используемые условные знаки и обозначения:



границы территориальной зоны



• 16

характерная точка границ территориальной зоны

Масштаб 1:2000

Руководитель БУВО «Нормативно-проектный центр»

Подпись  Ю.В. Шалыгина Дата « 27 » декабря 2019 г.

Место для оттиска печати (при наличии) лица, составившего описание местоположения границ объекта



Приложение №2
к правилам землепользования и застройки
Гороховского сельского поселения
Верхнемамонского муниципального района
Воронежской области

СВЕДЕНИЯ О ГРАНИЦАХ ТЕРРИТОРИАЛЬНЫХ ЗОН,
СОДЕРЖАЩИЕ ГРАФИЧЕСКОЕ ОПИСАНИЕ МЕСТОПОЛОЖЕНИЯ
ГРАНИЦ ТЕРРИТОРИАЛЬНЫХ ЗОН, ПЕРЕЧЕНЬ КООРДИНАТ
ХАРАКТЕРНЫХ ТОЧЕК ГРАНИЦ ТЕРРИТОРИАЛЬНЫХ ЗОН,
РАСПОЛОЖЕННЫХ ЗА ГРАНИЦАМИ НАСЕЛЕННЫХ ПУНКТОВ НА
ТЕРРИТОРИИ ГОРОХОВСКОГО СЕЛЬСКОГО ПОСЕЛЕНИЯ

ОПИСАНИЕ МЕСТОПОЛОЖЕНИЯ ГРАНИЦ

Зона улиц, дорог, инженерной и транспортной инфраструктуры - ИТ1

(наименование объекта, местоположение границ которого описано
(далее объект))

Раздел 1

Сведения об объекте		
№ п/п	Характеристики объекта	Описание характеристик
1	2	3
1	Местоположение объекта	Воронежская область, Верхнемамонский муниципальный район, Гороховское сельское поселение
2	Площадь объекта \pm величина погрешности определения площади ($P \pm \Delta P$)	249285 \pm -8737 м ²
3	Иные характеристики объекта	-

Раздел 2

Сведения о местоположении границ объекта					
1. Система координат: МСК - 36, зона 2					
2. Сведения о характерных точках границ объекта					
Обозначение характерных точек границ	Координаты, м		Метод определения координат характерной точки	Средняя квадратическая погрешность положения характерной точки (Mt), м	Описание обозначения точки на местности (при наличии)
	X	Y			
1	2	3	4	5	6
1	355017.21	2163271.69	Картометрический	5.00	-
2	355009.35	2163301.72	Картометрический	5.00	-
3	354998.92	2163345.27	Картометрический	5.00	-
4	354986.62	2163389.45	Картометрический	5.00	-
5	354966.77	2163473.90	Картометрический	5.00	-
6	354945.53	2163570.85	Картометрический	5.00	-
7	354911.23	2163715.74	Картометрический	5.00	-
8	354919.78	2163667.62	Картометрический	5.00	-
9	354944.36	2163558.84	Картометрический	5.00	-
10	354963.39	2163473.16	Картометрический	5.00	-
11	354983.11	2163388.61	Картометрический	5.00	-
12	354995.61	2163344.27	Картометрический	5.00	-
13	355014.09	2163270.07	Картометрический	5.00	-
1	355017.21	2163271.69	Картометрический	5.00	-
14	354765.59	2164266.39	Картометрический	5.00	-
15	354761.63	2164279.27	Картометрический	5.00	-
16	354740.46	2164313.50	Картометрический	5.00	-
17	354685.33	2164373.97	Картометрический	5.00	-
18	354644.37	2164415.97	Картометрический	5.00	-
19	354611.28	2164449.35	Картометрический	5.00	-
20	354593.34	2164459.28	Картометрический	5.00	-
21	354562.90	2164466.18	Картометрический	5.00	-
22	354511.62	2164466.99	Картометрический	5.00	-
23	354457.90	2164469.21	Картометрический	5.00	-
24	354426.73	2164470.83	Картометрический	5.00	-
25	354403.28	2164471.87	Картометрический	5.00	-
26	354374.94	2164473.52	Картометрический	5.00	-
27	354310.09	2164475.87	Картометрический	5.00	-
28	354238.57	2164479.11	Картометрический	5.00	-
29	354194.64	2164480.93	Картометрический	5.00	-
30	354149.83	2164482.11	Картометрический	5.00	-
31	354120.81	2164482.54	Картометрический	5.00	-
32	354106.71	2164483.31	Картометрический	5.00	-

1	2	3	4	5	6
33	354100.61	2164487.69	Картометрический	5.00	-
34	354093.65	2164487.98	Картометрический	5.00	-
35	354104.64	2164479.90	Картометрический	5.00	-
36	354119.77	2164478.86	Картометрический	5.00	-
37	354149.97	2164477.82	Картометрический	5.00	-
38	354193.30	2164476.19	Картометрический	5.00	-
39	354237.82	2164474.85	Картометрический	5.00	-
40	354309.20	2164471.29	Картометрический	5.00	-
41	354374.35	2164469.06	Картометрический	5.00	-
42	354402.99	2164468.02	Картометрический	5.00	-
43	354426.14	2164466.69	Картометрический	5.00	-
44	354458.19	2164465.20	Картометрический	5.00	-
45	354511.32	2164462.68	Картометрический	5.00	-
46	354562.44	2164462.21	Картометрический	5.00	-
47	354589.53	2164456.08	Картометрический	5.00	-
48	354591.90	2164455.54	Картометрический	5.00	-
49	354608.85	2164446.14	Картометрический	5.00	-
50	354641.52	2164413.18	Картометрический	5.00	-
51	354682.42	2164371.24	Картометрический	5.00	-
52	354737.27	2164311.08	Картометрический	5.00	-
53	354752.96	2164286.36	Картометрический	5.00	-
14	354765.59	2164266.39	Картометрический	5.00	-
54	345917.77	2153006.07	Картометрический	5.00	-
55	345925.96	2153022.03	Картометрический	5.00	-
56	345916.14	2153028.03	Картометрический	5.00	-
57	345872.08	2153057.66	Картометрический	5.00	-
58	345604.21	2153221.84	Картометрический	5.00	-
59	345393.72	2153354.44	Картометрический	5.00	-
60	345127.68	2153505.55	Картометрический	5.00	-
61	345108.53	2153515.80	Картометрический	5.00	-
62	345089.97	2153525.81	Картометрический	5.00	-
63	345073.60	2153533.18	Картометрический	5.00	-
64	345056.07	2153539.57	Картометрический	5.00	-
65	345035.51	2153546.78	Картометрический	5.00	-
66	344988.01	2153561.87	Картометрический	5.00	-
67	344943.29	2153575.47	Картометрический	5.00	-
68	344781.78	2153622.43	Картометрический	5.00	-
69	344780.38	2153623.19	Картометрический	5.00	-
70	344779.01	2153613.23	Картометрический	5.00	-
71	344778.18	2153608.11	Картометрический	5.00	-
72	344782.44	2153606.21	Картометрический	5.00	-
73	344820.51	2153593.21	Картометрический	5.00	-
74	344880.56	2153574.28	Картометрический	5.00	-
75	344933.81	2153558.78	Картометрический	5.00	-
76	344973.62	2153546.47	Картометрический	5.00	-
77	345010.05	2153535.26	Картометрический	5.00	-
78	345046.17	2153523.45	Картометрический	5.00	-

1	2	3	4	5	6
79	345080.50	2153509.77	Картометрический	5.00	-
80	345114.04	2153492.73	Картометрический	5.00	-
81	345150.16	2153472.14	Картометрический	5.00	-
82	345184.17	2153452.05	Картометрический	5.00	-
83	345252.46	2153412.50	Картометрический	5.00	-
84	345318.61	2153373.79	Картометрический	5.00	-
85	345354.45	2153352.86	Картометрический	5.00	-
86	345423.38	2153312.42	Картометрический	5.00	-
87	345458.61	2153291.77	Картометрический	5.00	-
88	345527.93	2153248.63	Картометрический	5.00	-
89	345564.76	2153225.61	Картометрический	5.00	-
90	345600.36	2153202.86	Картометрический	5.00	-
91	345674.66	2153156.23	Картометрический	5.00	-
92	345725.70	2153124.90	Картометрический	5.00	-
93	345773.12	2153093.74	Картометрический	5.00	-
94	345833.75	2153057.25	Картометрический	5.00	-
95	345899.92	2153017.34	Картометрический	5.00	-
54	345917.77	2153006.07	Картометрический	5.00	-
96	343664.79	2154187.91	Картометрический	5.00	-
97	343588.26	2154250.93	Картометрический	5.00	-
98	343567.67	2154270.50	Картометрический	5.00	-
99	343541.26	2154297.34	Картометрический	5.00	-
100	343534.32	2154305.40	Картометрический	5.00	-
101	343517.01	2154334.65	Картометрический	5.00	-
102	343490.99	2154373.73	Картометрический	5.00	-
103	343459.59	2154420.26	Картометрический	5.00	-
104	343419.99	2154480.78	Картометрический	5.00	-
105	343402.00	2154506.42	Картометрический	5.00	-
106	343395.50	2154515.00	Картометрический	5.00	-
107	343380.56	2154536.01	Картометрический	5.00	-
108	343368.64	2154552.44	Картометрический	5.00	-
109	343353.40	2154573.00	Картометрический	5.00	-
110	343338.96	2154592.68	Картометрический	5.00	-
111	343322.95	2154613.23	Картометрический	5.00	-
112	343308.86	2154630.38	Картометрический	5.00	-
113	343302.51	2154637.06	Картометрический	5.00	-
114	343288.42	2154648.79	Картометрический	5.00	-
115	343268.18	2154662.86	Картометрический	5.00	-
116	343201.53	2154701.74	Картометрический	5.00	-
117	343153.65	2154729.09	Картометрический	5.00	-
118	343109.01	2154754.57	Картометрический	5.00	-
119	343058.64	2154783.36	Картометрический	5.00	-
120	343009.56	2154810.81	Картометрический	5.00	-
121	342987.16	2154824.59	Картометрический	5.00	-
122	342965.64	2154839.74	Картометрический	5.00	-
123	342944.34	2154856.60	Картометрический	5.00	-
124	342922.87	2154873.46	Картометрический	5.00	-

1	2	3	4	5	6
125	342901.23	2154890.32	Картометрический	5.00	-
126	342879.01	2154907.01	Картометрический	5.00	-
127	342857.86	2154923.58	Картометрический	5.00	-
128	342835.61	2154940.87	Картометрический	5.00	-
129	342814.60	2154957.45	Картометрический	5.00	-
130	342792.81	2154974.45	Картометрический	5.00	-
131	342771.04	2154991.31	Картометрический	5.00	-
132	342749.77	2155007.40	Картометрический	5.00	-
133	342730.26	2155024.77	Картометрический	5.00	-
134	342710.29	2155041.11	Картометрический	5.00	-
135	342689.30	2155056.93	Картометрический	5.00	-
136	342668.62	2155073.36	Картометрический	5.00	-
137	342647.25	2155090.99	Картометрический	5.00	-
138	342628.30	2155104.76	Картометрический	5.00	-
139	342607.12	2155122.39	Картометрический	5.00	-
140	342585.82	2155138.20	Картометрический	5.00	-
141	342566.84	2155153.48	Картометрический	5.00	-
142	342547.23	2155168.44	Картометрический	5.00	-
143	342526.72	2155183.67	Картометрический	5.00	-
144	342508.07	2155197.89	Картометрический	5.00	-
145	342492.83	2155209.95	Картометрический	5.00	-
146	342476.64	2155222.91	Картометрический	5.00	-
147	342450.91	2155242.70	Картометрический	5.00	-
148	342425.17	2155257.81	Картометрический	5.00	-
149	342410.75	2155264.66	Картометрический	5.00	-
150	342387.68	2155272.26	Картометрический	5.00	-
151	342363.65	2155278.14	Картометрический	5.00	-
152	342340.42	2155283.88	Картометрический	5.00	-
153	342316.12	2155289.30	Картометрический	5.00	-
154	342293.05	2155293.98	Картометрический	5.00	-
155	342269.08	2155297.90	Картометрический	5.00	-
156	342209.15	2155303.93	Картометрический	5.00	-
157	342147.71	2155310.23	Картометрический	5.00	-
158	342122.64	2155312.13	Картометрический	5.00	-
159	342096.81	2155314.60	Картометрический	5.00	-
160	342070.03	2155317.20	Картометрический	5.00	-
161	342043.70	2155318.75	Картометрический	5.00	-
162	342017.44	2155318.48	Картометрический	5.00	-
163	341990.31	2155316.67	Картометрический	1.00	-
164	341965.08	2155313.10	Картометрический	1.00	-
165	341938.37	2155309.33	Картометрический	1.00	-
166	341926.27	2155307.10	Картометрический	1.00	-
167	341884.61	2155296.46	Картометрический	1.00	-
168	341849.88	2155287.42	Картометрический	1.00	-
169	341810.85	2155275.50	Картометрический	1.00	-
170	341757.33	2155257.96	Картометрический	1.00	-
171	341717.88	2155246.35	Картометрический	1.00	-
172	341679.47	2155234.46	Картометрический	1.00	-

1	2	3	4	5	6
173	341641.08	2155222.12	Картометрический	1.00	-
174	341602.26	2155209.31	Картометрический	1.00	-
175	341563.89	2155196.98	Картометрический	1.00	-
176	341524.27	2155185.66	Картометрический	1.00	-
177	341484.64	2155173.89	Картометрический	1.00	-
178	341445.95	2155161.38	Картометрический	1.00	-
179	341407.28	2155148.88	Картометрический	1.00	-
180	341344.74	2155129.22	Картометрический	1.00	-
181	341290.91	2155111.82	Картометрический	1.00	-
182	341236.07	2155093.48	Картометрический	1.00	-
183	341207.61	2155085.12	Картометрический	1.00	-
184	341179.72	2155079.06	Картометрический	1.00	-
185	341149.14	2155076.23	Картометрический	1.00	-
186	341120.89	2155075.44	Картометрический	1.00	-
187	341094.10	2155076.06	Картометрический	1.00	-
188	341065.01	2155078.26	Картометрический	1.00	-
189	341037.60	2155083.26	Картометрический	1.00	-
190	341001.85	2155088.27	Картометрический	1.00	-
191	340971.17	2155096.03	Картометрический	1.00	-
192	340964.10	2155097.59	Картометрический	1.00	-
193	340950.87	2155103.88	Картометрический	1.00	-
194	340943.08	2155109.30	Картометрический	1.00	-
195	340935.56	2155116.05	Картометрический	1.00	-
196	340928.35	2155125.97	Картометрический	1.00	-
197	340921.82	2155138.45	Картометрический	1.00	-
198	340919.89	2155147.00	Картометрический	1.00	-
199	340918.75	2155154.60	Картометрический	1.00	-
200	340917.76	2155179.81	Картометрический	1.00	-
201	340917.43	2155198.67	Картометрический	1.00	-
202	340919.53	2155216.98	Картометрический	1.00	-
203	340929.23	2155276.24	Картометрический	1.00	-
204	340937.59	2155339.27	Картометрический	1.00	-
205	340939.06	2155349.01	Картометрический	1.00	-
206	340940.62	2155352.44	Картометрический	1.00	-
207	340942.56	2155354.51	Картометрический	1.00	-
208	340944.82	2155356.00	Картометрический	1.00	-
209	340946.09	2155365.69	Картометрический	1.00	-
210	340945.06	2155366.62	Картометрический	1.00	-
211	340944.24	2155368.20	Картометрический	1.00	-
212	340943.25	2155369.78	Картометрический	1.00	-
213	340943.02	2155372.36	Картометрический	1.00	-
214	340943.05	2155376.04	Картометрический	1.00	-
215	340947.69	2155409.16	Картометрический	1.00	-
216	340957.15	2155480.24	Картометрический	1.00	-
217	340967.44	2155553.32	Картометрический	1.00	-
218	340973.84	2155597.78	Картометрический	1.00	-
219	340981.19	2155649.81	Картометрический	1.00	-
220	340987.42	2155676.49	Картометрический	1.00	-

1	2	3	4	5	6
221	340988.42	2155680.43	Картометрический	1.00	-
222	340989.49	2155680.21	Картометрический	1.00	-
223	340991.49	2155689.02	Картометрический	1.00	-
224	340990.47	2155689.27	Картометрический	1.00	-
225	340990.74	2155690.39	Картометрический	1.00	-
226	340993.93	2155703.81	Картометрический	1.00	-
227	341000.30	2155726.10	Картометрический	1.00	-
228	341005.77	2155743.21	Картометрический	1.00	-
229	341015.12	2155766.99	Картометрический	1.00	-
230	341024.04	2155790.14	Картометрический	1.00	-
231	341026.15	2155794.57	Картометрический	1.00	-
232	341048.30	2155844.11	Картометрический	1.00	-
233	341082.94	2155918.90	Картометрический	1.00	-
234	341120.46	2155997.89	Картометрический	1.00	-
235	341164.82	2156095.00	Картометрический	1.00	-
236	341229.80	2156246.43	Картометрический	1.00	-
237	341286.10	2156376.05	Картометрический	1.00	-
238	341308.13	2156428.91	Картометрический	1.00	-
239	341331.51	2156482.59	Картометрический	1.00	-
240	341350.79	2156532.39	Картометрический	1.00	-
241	341358.55	2156559.72	Картометрический	1.00	-
242	341360.09	2156568.48	Картометрический	1.00	-
243	341361.49	2156581.46	Картометрический	1.00	-
244	341362.13	2156589.41	Картометрический	1.00	-
245	341361.91	2156618.99	Картометрический	1.00	-
246	341362.28	2156694.31	Картометрический	1.00	-
247	341363.26	2156774.05	Картометрический	1.00	-
248	341364.02	2156833.32	Картометрический	1.00	-
249	341365.05	2156884.29	Картометрический	1.00	-
250	341364.44	2156934.59	Картометрический	1.00	-
251	341364.07	2156945.71	Картометрический	1.00	-
252	341365.16	2156951.73	Картометрический	1.00	-
253	341366.73	2156953.56	Картометрический	1.00	-
254	341368.25	2156955.39	Картометрический	1.00	-
255	341369.50	2156956.26	Картометрический	1.00	-
256	341371.39	2156956.71	Картометрический	1.00	-
257	341371.43	2156966.43	Картометрический	1.00	-
258	341370.05	2156967.22	Картометрический	1.00	-
259	341368.55	2156968.22	Картометрический	1.00	-
260	341367.17	2156969.23	Картометрический	1.00	-
261	341365.87	2156970.22	Картометрический	1.00	-
262	341365.32	2156972.19	Картометрический	1.00	-
263	341365.16	2156976.74	Картометрический	1.00	-
264	341365.09	2157010.82	Картометрический	1.00	-
265	341365.56	2157078.41	Картометрический	1.00	-
266	341366.14	2157152.23	Картометрический	1.00	-
267	341365.42	2157196.63	Картометрический	1.00	-
268	341362.47	2157255.73	Картометрический	1.00	-

1	2	3	4	5	6
269	341359.71	2157306.86	Картометрический	1.00	-
270	341360.19	2157363.93	Картометрический	1.00	-
271	341359.48	2157420.70	Картометрический	1.00	-
272	341358.34	2157486.88	Картометрический	1.00	-
273	341358.06	2157550.06	Картометрический	1.00	-
274	341357.88	2157578.26	Картометрический	1.00	-
275	341356.15	2157607.33	Картометрический	1.00	-
276	341354.71	2157623.23	Картометрический	1.00	-
277	341353.37	2157635.94	Картометрический	1.00	-
278	341351.64	2157646.70	Картометрический	1.00	-
279	341338.59	2157702.05	Картометрический	1.00	-
280	341325.00	2157768.88	Картометрический	1.00	-
281	341310.00	2157837.18	Картометрический	1.00	-
282	341302.84	2157870.12	Картометрический	1.00	-
283	341297.90	2157895.82	Картометрический	1.00	-
284	341295.53	2157917.16	Картометрический	1.00	-
285	341295.15	2157937.83	Картометрический	1.00	-
286	341297.69	2157988.96	Картометрический	1.00	-
287	341299.71	2158055.53	Картометрический	1.00	-
288	341300.87	2158070.01	Картометрический	1.00	-
289	341301.60	2158071.19	Картометрический	1.00	-
290	341303.34	2158072.63	Картометрический	1.00	-
291	341305.28	2158073.19	Картометрический	1.00	-
292	341305.51	2158080.60	Картометрический	1.00	-
293	341303.63	2158081.43	Картометрический	1.00	-
294	341302.16	2158082.60	Картометрический	1.00	-
295	341301.38	2158083.39	Картометрический	1.00	-
296	341301.03	2158084.33	Картометрический	1.00	-
297	341300.96	2158086.55	Картометрический	1.00	-
298	341303.64	2158151.76	Картометрический	1.00	-
299	341307.36	2158244.77	Картометрический	1.00	-
300	341311.99	2158383.44	Картометрический	1.00	-
301	341314.88	2158469.60	Картометрический	1.00	-
302	341318.94	2158584.60	Картометрический	1.00	-
303	341322.40	2158685.33	Картометрический	1.00	-
304	341324.84	2158744.20	Картометрический	1.00	-
305	341329.47	2158887.27	Картометрический	1.00	-
306	341329.73	2158911.37	Картометрический	1.00	-
307	341332.47	2159015.86	Картометрический	1.00	-
308	341335.52	2159097.17	Картометрический	1.00	-
309	341337.29	2159130.56	Картометрический	1.00	-
310	341338.43	2159160.18	Картометрический	1.00	-
311	341338.75	2159223.23	Картометрический	1.00	-
312	341340.02	2159267.20	Картометрический	1.00	-
313	341342.37	2159374.26	Картометрический	1.00	-
314	341348.20	2159504.01	Картометрический	1.00	-
315	341351.64	2159619.30	Картометрический	1.00	-
316	341354.51	2159738.04	Картометрический	1.00	-

1	2	3	4	5	6
317	341354.93	2159749.99	Картометрический	1.00	-
318	341337.52	2159748.14	Картометрический	1.00	-
319	341330.66	2159615.25	Картометрический	1.00	-
320	341329.98	2159595.52	Картометрический	1.00	-
321	341327.51	2159505.72	Картометрический	1.00	-
322	341326.56	2159461.45	Картометрический	1.00	-
323	341322.84	2159372.84	Картометрический	1.00	-
324	341321.39	2159334.29	Картометрический	1.00	-
325	341319.50	2159245.43	Картометрический	1.00	-
326	341309.43	2158937.79	Картометрический	1.00	-
327	341306.53	2158833.73	Картометрический	1.00	-
328	341305.30	2158752.17	Картометрический	1.00	-
329	341292.32	2158395.34	Картометрический	1.00	-
330	341288.78	2158273.99	Картометрический	1.00	-
331	341283.47	2158133.19	Картометрический	1.00	-
332	341282.46	2158095.19	Картометрический	1.00	-
333	341281.60	2158090.53	Картометрический	1.00	-
334	341280.57	2158088.41	Картометрический	1.00	-
335	341277.83	2158087.53	Картометрический	1.00	-
336	341276.87	2158087.32	Картометрический	1.00	-
337	341276.46	2158075.41	Картометрический	1.00	-
338	341277.68	2158074.08	Картометрический	1.00	-
339	341278.65	2158072.05	Картометрический	1.00	-
340	341279.26	2158070.19	Картометрический	1.00	-
341	341279.90	2158068.73	Картометрический	1.00	-
342	341280.54	2158066.78	Картометрический	1.00	-
343	341280.96	2158062.69	Картометрический	1.00	-
344	341281.13	2158057.62	Картометрический	1.00	-
345	341278.46	2157973.91	Картометрический	1.00	-
346	341277.50	2157929.93	Картометрический	1.00	-
347	341277.23	2157910.73	Картометрический	1.00	-
348	341280.71	2157888.61	Картометрический	1.00	-
349	341289.67	2157846.75	Картометрический	1.00	-
350	341302.46	2157790.51	Картометрический	1.00	-
351	341311.12	2157748.68	Картометрический	1.00	-
352	341319.43	2157708.33	Картометрический	1.00	-
353	341329.03	2157665.94	Картометрический	1.00	-
354	341335.56	2157624.10	Картометрический	1.00	-
355	341339.33	2157583.68	Картометрический	1.00	-
356	341340.08	2157542.85	Картометрический	1.00	-
357	341339.46	2157470.38	Картометрический	1.00	-
358	341342.07	2157382.86	Картометрический	1.00	-
359	341344.68	2157258.70	Картометрический	1.00	-
360	341346.23	2157193.90	Картометрический	1.00	-
361	341347.19	2157065.13	Картометрический	1.00	-
362	341347.87	2156989.99	Картометрический	1.00	-
363	341348.19	2156980.20	Картометрический	1.00	-
364	341346.35	2156975.57	Картометрический	1.00	-

1	2	3	4	5	6
365	341345.03	2156973.58	Картометрический	1.00	-
366	341342.89	2156971.58	Картометрический	1.00	-
367	341341.55	2156971.00	Картометрический	1.00	-
368	341339.67	2156970.33	Картометрический	1.00	-
369	341339.67	2156953.84	Картометрический	1.00	-
370	341342.51	2156953.08	Картометрический	1.00	-
371	341344.08	2156952.62	Картометрический	1.00	-
372	341345.69	2156950.85	Картометрический	1.00	-
373	341346.24	2156949.85	Картометрический	1.00	-
374	341347.16	2156947.12	Картометрический	1.00	-
375	341346.77	2156940.90	Картометрический	1.00	-
376	341346.90	2156927.84	Картометрический	1.00	-
377	341345.80	2156860.84	Картометрический	1.00	-
378	341345.22	2156782.79	Картометрический	1.00	-
379	341345.07	2156777.96	Картометрический	1.00	-
380	341344.91	2156774.41	Картометрический	1.00	-
381	341343.65	2156772.25	Картометрический	1.00	-
382	341342.42	2156770.92	Картометрический	1.00	-
383	341340.94	2156769.87	Картометрический	1.00	-
384	341341.21	2156755.06	Картометрический	1.00	-
385	341342.71	2156754.59	Картометрический	1.00	-
386	341343.93	2156754.19	Картометрический	1.00	-
387	341345.09	2156753.76	Картометрический	1.00	-
388	341345.54	2156752.95	Картометрический	1.00	-
389	341345.95	2156751.94	Картометрический	1.00	-
390	341346.18	2156749.27	Картометрический	1.00	-
391	341344.84	2156652.90	Картометрический	1.00	-
392	341345.01	2156602.29	Картометрический	1.00	-
393	341344.79	2156590.51	Картометрический	1.00	-
394	341343.93	2156580.55	Картометрический	1.00	-
395	341342.44	2156570.53	Картометрический	1.00	-
396	341340.96	2156561.18	Картометрический	1.00	-
397	341337.65	2156551.73	Картометрический	1.00	-
398	341333.87	2156537.97	Картометрический	1.00	-
399	341324.43	2156512.85	Картометрический	1.00	-
400	341310.73	2156478.47	Картометрический	1.00	-
401	341294.00	2156439.28	Картометрический	1.00	-
402	341284.34	2156415.34	Картометрический	1.00	-
403	341283.39	2156413.26	Картометрический	1.00	-
404	341282.30	2156412.36	Картометрический	1.00	-
405	341280.37	2156410.61	Картометрический	1.00	-
406	341278.09	2156408.86	Картометрический	1.00	-
407	341274.79	2156407.77	Картометрический	1.00	-
408	341271.32	2156407.77	Картометрический	1.00	-
409	341268.65	2156397.03	Картометрический	1.00	-
410	341271.32	2156396.10	Картометрический	1.00	-
411	341271.74	2156395.98	Картометрический	1.00	-
412	341272.22	2156394.51	Картометрический	1.00	-

1	2	3	4	5	6
413	341272.27	2156392.95	Картометрический	1.00	-
414	341271.79	2156390.44	Картометрический	1.00	-
415	341269.85	2156386.54	Картометрический	1.00	-
416	341222.23	2156278.56	Картометрический	1.00	-
417	341205.27	2156241.62	Картометрический	1.00	-
418	341188.40	2156201.95	Картометрический	1.00	-
419	341172.40	2156163.54	Картометрический	1.00	-
420	341154.38	2156122.02	Картометрический	1.00	-
421	341138.38	2156083.92	Картометрический	1.00	-
422	341120.59	2156044.86	Картометрический	1.00	-
423	341096.53	2155993.76	Картометрический	1.00	-
424	341062.87	2155922.02	Картометрический	1.00	-
425	341024.63	2155841.02	Картометрический	1.00	-
426	341002.11	2155788.70	Картометрический	1.00	-
427	340987.72	2155746.97	Картометрический	1.00	-
428	340975.88	2155711.11	Картометрический	1.00	-
429	340973.16	2155703.10	Картометрический	1.00	-
430	340971.40	2155700.25	Картометрический	1.00	-
431	340969.22	2155697.99	Картометрический	1.00	-
432	340966.57	2155696.66	Картометрический	1.00	-
433	340964.97	2155696.68	Картометрический	1.00	-
434	340962.24	2155680.18	Картометрический	1.00	-
435	340964.22	2155676.40	Картометрический	1.00	-
436	340965.64	2155671.18	Картометрический	1.00	-
437	340965.62	2155665.58	Картометрический	1.00	-
438	340958.21	2155630.37	Картометрический	1.00	-
439	340944.08	2155526.66	Картометрический	1.00	-
440	340931.50	2155431.23	Картометрический	1.00	-
441	340925.73	2155386.05	Картометрический	1.00	-
442	340924.23	2155377.15	Картометрический	1.00	-
443	340923.22	2155374.08	Картометрический	1.00	-
444	340921.49	2155372.37	Картометрический	1.00	-
445	340919.70	2155370.36	Картометрический	1.00	-
446	340918.19	2155368.79	Картометрический	1.00	-
447	340917.05	2155360.58	Картометрический	1.00	-
448	340917.69	2155360.16	Картометрический	1.00	-
449	340919.16	2155358.98	Картометрический	1.00	-
450	340920.40	2155357.67	Картометрический	1.00	-
451	340921.13	2155356.31	Картометрический	1.00	-
452	340921.45	2155354.73	Картометрический	1.00	-
453	340921.57	2155351.26	Картометрический	1.00	-
454	340919.49	2155336.75	Картометрический	1.00	-
455	340914.75	2155305.98	Картометрический	1.00	-
456	340911.89	2155287.41	Картометрический	1.00	-
457	340899.13	2155208.12	Картометрический	1.00	-
458	340897.80	2155168.80	Картометрический	1.00	-
459	340899.54	2155148.05	Картометрический	1.00	-
460	340903.13	2155126.76	Картометрический	1.00	-

1	2	3	4	5	6
461	340903.17	2155121.42	Картометрический	1.00	-
462	340903.54	2155115.61	Картометрический	1.00	-
463	340906.03	2155109.68	Картометрический	1.00	-
464	340933.90	2155087.16	Картометрический	1.00	-
465	340934.24	2155079.28	Картометрический	1.00	-
466	340940.32	2155081.06	Картометрический	1.00	-
467	340946.55	2155081.28	Картометрический	1.00	-
468	340953.96	2155081.53	Картометрический	1.00	-
469	340968.98	2155077.06	Картометрический	1.00	-
470	341009.23	2155067.77	Картометрический	1.00	-
471	341049.16	2155063.03	Картометрический	1.00	-
472	341100.28	2155058.66	Картометрический	1.00	-
473	341140.36	2155058.78	Картометрический	1.00	-
474	341167.63	2155060.91	Картометрический	1.00	-
475	341201.22	2155065.37	Картометрический	1.00	-
476	341243.36	2155077.09	Картометрический	1.00	-
477	341304.21	2155097.91	Картометрический	1.00	-
478	341371.33	2155120.45	Картометрический	1.00	-
479	341431.93	2155138.83	Картометрический	1.00	-
480	341486.23	2155155.48	Картометрический	1.00	-
481	341571.17	2155180.43	Картометрический	1.00	-
482	341656.69	2155206.62	Картометрический	1.00	-
483	341743.63	2155235.28	Картометрический	1.00	-
484	341840.48	2155265.77	Картометрический	1.00	-
485	341916.41	2155286.16	Картометрический	1.00	-
486	341956.14	2155292.93	Картометрический	1.00	-
487	341995.28	2155299.07	Картометрический	1.00	-
488	342034.79	2155301.60	Картометрический	5.00	-
489	342074.49	2155299.29	Картометрический	5.00	-
490	342127.09	2155294.37	Картометрический	5.00	-
491	342168.70	2155291.21	Картометрический	5.00	-
492	342257.16	2155282.04	Картометрический	5.00	-
493	342293.68	2155275.99	Картометрический	5.00	-
494	342332.40	2155268.49	Картометрический	5.00	-
495	342368.98	2155260.33	Картометрический	5.00	-
496	342402.53	2155249.39	Картометрический	5.00	-
497	342439.82	2155226.47	Картометрический	5.00	-
498	342473.34	2155201.85	Картометрический	5.00	-
499	342533.98	2155154.78	Картометрический	5.00	-
500	342605.87	2155098.38	Картометрический	5.00	-
501	342667.17	2155050.41	Картометрический	5.00	-
502	342729.72	2155001.58	Картометрический	5.00	-
503	342760.19	2154978.36	Картометрический	5.00	-
504	342791.02	2154953.02	Картометрический	5.00	-
505	342852.36	2154904.14	Картометрический	5.00	-
506	342914.61	2154855.29	Картометрический	5.00	-
507	342946.98	2154830.58	Картометрический	5.00	-
508	342978.05	2154809.15	Картометрический	5.00	-

1	2	3	4	5	6
509	343013.92	2154788.51	Картометрический	5.00	-
510	343051.03	2154766.39	Картометрический	5.00	-
511	343123.00	2154725.75	Картометрический	5.00	-
512	343194.39	2154684.19	Картометрический	5.00	-
513	343249.41	2154652.37	Картометрический	5.00	-
514	343268.16	2154642.13	Картометрический	5.00	-
515	343285.85	2154627.04	Картометрический	5.00	-
516	343301.39	2154613.08	Картометрический	5.00	-
517	343324.78	2154582.42	Картометрический	5.00	-
518	343350.18	2154547.53	Картометрический	5.00	-
519	343396.96	2154480.30	Картометрический	5.00	-
520	343469.93	2154372.73	Картометрический	5.00	-
521	343509.21	2154312.80	Картометрический	5.00	-
522	343535.63	2154276.33	Картометрический	5.00	-
523	343546.24	2154264.92	Картометрический	5.00	-
524	343549.94	2154264.95	Картометрический	5.00	-
525	343608.68	2154225.55	Картометрический	5.00	-
96	343664.79	2154187.91	Картометрический	5.00	-
526	341411.55	2156758.14	Картометрический	1.00	-
527	341409.87	2156782.28	Картометрический	1.00	-
528	341397.57	2156781.89	Картометрический	1.00	-
529	341397.46	2156784.86	Картометрический	1.00	-
530	341394.46	2156784.78	Картометрический	1.00	-
531	341394.56	2156781.80	Картометрический	1.00	-
532	341379.56	2156781.33	Картометрический	1.00	-
533	341381.52	2156757.35	Картометрический	1.00	-
534	341386.52	2156757.44	Картометрический	1.00	-
535	341386.58	2156755.10	Картометрический	1.00	-
536	341389.58	2156755.18	Картометрический	1.00	-
537	341389.52	2156757.52	Картометрический	1.00	-
526	341411.55	2156758.14	Картометрический	1.00	-
538	339604.53	2151803.96	Картометрический	1.00	-
539	339609.17	2151837.78	Картометрический	1.00	-
540	339630.56	2152032.78	Картометрический	1.00	-
541	339649.52	2152223.58	Картометрический	1.00	-
542	339654.82	2152278.47	Картометрический	1.00	-
543	339659.43	2152322.25	Картометрический	1.00	-
544	339664.29	2152357.81	Картометрический	1.00	-
545	339670.37	2152384.30	Картометрический	1.00	-
546	339732.10	2152587.28	Картометрический	1.00	-
547	339740.42	2152620.35	Картометрический	1.00	-
548	339744.93	2152644.26	Картометрический	1.00	-
549	339728.25	2152645.47	Картометрический	1.00	-
550	339725.79	2152634.22	Картометрический	1.00	-
551	339716.21	2152597.97	Картометрический	1.00	-
552	339698.82	2152537.39	Картометрический	1.00	-

1	2	3	4	5	6
553	339665.27	2152425.35	Картометрический	1.00	-
554	339652.78	2152381.57	Картометрический	1.00	-
555	339647.42	2152360.13	Картометрический	1.00	-
556	339644.84	2152345.80	Картометрический	1.00	-
557	339643.04	2152327.46	Картометрический	1.00	-
558	339639.01	2152292.28	Картометрический	1.00	-
559	339635.52	2152261.74	Картометрический	1.00	-
560	339631.86	2152224.71	Картометрический	1.00	-
561	339620.91	2152103.79	Картометрический	1.00	-
562	339616.50	2152058.80	Картометрический	1.00	-
563	339603.09	2151924.85	Картометрический	1.00	-
564	339593.13	2151832.52	Картометрический	1.00	-
565	339588.99	2151806.46	Картометрический	1.00	-
538	339604.53	2151803.96	Картометрический	1.00	-
566	339754.44	2152694.67	Картометрический	1.00	-
567	339755.73	2152701.55	Картометрический	1.00	-
568	339771.42	2152790.45	Картометрический	1.00	-
569	339745.82	2152741.71	Картометрический	1.00	-
570	339737.62	2152695.51	Картометрический	1.00	-
566	339754.44	2152694.67	Картометрический	1.00	-
571	339801.73	2152962.23	Картометрический	1.00	-
572	339807.02	2152992.25	Картометрический	1.00	-
573	339807.83	2152996.82	Картометрический	1.00	-
574	339813.20	2152995.73	Картометрический	1.00	-
575	339814.81	2153005.95	Картометрический	1.00	-
576	339809.91	2153007.38	Картометрический	1.00	-
577	339810.25	2153010.34	Картометрический	1.00	-
578	339825.85	2153096.63	Картометрический	1.00	-
579	339851.55	2153235.99	Картометрический	1.00	-
580	339837.96	2153237.80	Картометрический	1.00	-
581	339832.47	2153201.28	Картометрический	1.00	-
582	339824.01	2153174.78	Картометрический	1.00	-
583	339795.17	2153015.59	Картометрический	1.00	-
571	339801.73	2152962.23	Картометрический	1.00	-
584	340088.89	2153715.02	Картометрический	1.00	-
585	340091.91	2153720.79	Картометрический	1.00	-
586	340103.43	2153752.34	Картометрический	1.00	-
587	340112.70	2153783.66	Картометрический	1.00	-
588	340148.55	2153908.73	Картометрический	1.00	-
589	340160.25	2153951.41	Картометрический	1.00	-
590	340177.76	2154013.96	Картометрический	1.00	-
591	340178.11	2154015.12	Картометрический	1.00	-
592	340199.81	2154089.92	Картометрический	1.00	-
593	340215.00	2154144.83	Картометрический	1.00	-
594	340224.67	2154183.07	Картометрический	1.00	-

1	2	3	4	5	6
595	340233.38	2154226.37	Картометрический	1.00	-
596	340247.37	2154310.97	Картометрический	1.00	-
597	340262.49	2154402.83	Картометрический	1.00	-
598	340269.49	2154447.03	Картометрический	1.00	-
599	340272.68	2154472.83	Картометрический	1.00	-
600	340272.78	2154497.98	Картометрический	1.00	-
601	340272.03	2154521.22	Картометрический	1.00	-
602	340271.15	2154548.80	Картометрический	1.00	-
603	340263.91	2154549.14	Картометрический	1.00	-
604	340265.62	2154476.28	Картометрический	1.00	-
605	340254.89	2154382.90	Картометрический	1.00	-
606	340234.68	2154304.70	Картометрический	1.00	-
607	340229.21	2154302.30	Картометрический	1.00	-
608	340217.60	2154234.02	Картометрический	1.00	-
609	340213.01	2154208.90	Картометрический	1.00	-
610	340208.48	2154190.72	Картометрический	1.00	-
611	340206.01	2154185.96	Картометрический	1.00	-
612	340202.62	2154184.16	Картометрический	1.00	-
613	340196.74	2154183.38	Картометрический	1.00	-
614	340193.20	2154164.79	Картометрический	1.00	-
615	340196.07	2154164.29	Картометрический	1.00	-
616	340198.45	2154162.63	Картометрический	1.00	-
617	340200.02	2154158.99	Картометрический	1.00	-
618	340199.71	2154153.86	Картометрический	1.00	-
619	340194.11	2154134.54	Картометрический	1.00	-
620	340181.80	2154089.65	Картометрический	1.00	-
621	340164.94	2154027.48	Картометрический	1.00	-
622	340140.03	2153938.01	Картометрический	1.00	-
623	340110.48	2153828.52	Картометрический	1.00	-
624	340109.72	2153825.69	Картометрический	1.00	-
625	340090.89	2153735.06	Картометрический	1.00	-
584	340088.89	2153715.02	Картометрический	1.00	-
626	340737.93	2154997.06	Картометрический	1.00	-
627	340668.95	2154987.26	Картометрический	1.00	-
628	340580.54	2154953.10	Картометрический	1.00	-
629	340554.58	2154930.74	Картометрический	1.00	-
630	340539.60	2154900.48	Картометрический	1.00	-
631	340540.94	2154901.77	Картометрический	1.00	-
632	340566.86	2154924.27	Картометрический	1.00	-
633	340582.15	2154935.01	Картометрический	1.00	-
634	340594.87	2154941.14	Картометрический	1.00	-
626	340737.93	2154997.06	Картометрический	1.00	-
635	341368.73	2160027.85	Картометрический	1.00	-
636	341380.50	2160070.46	Картометрический	1.00	-
637	341384.21	2160078.83	Картометрический	1.00	-
638	341387.15	2160081.67	Картометрический	1.00	-

1	2	3	4	5	6
639	341389.57	2160095.78	Картометрический	1.00	-
640	341388.71	2160096.27	Картометрический	1.00	-
641	341388.48	2160097.26	Картометрический	1.00	-
642	341388.39	2160099.75	Картометрический	1.00	-
643	341411.41	2160199.19	Картометрический	1.00	-
644	341429.21	2160276.56	Картометрический	1.00	-
645	341443.70	2160339.57	Картометрический	1.00	-
646	341455.98	2160402.24	Картометрический	1.00	-
647	341466.32	2160436.10	Картометрический	1.00	-
648	341477.09	2160472.83	Картометрический	1.00	-
649	341489.22	2160514.89	Картометрический	1.00	-
650	341496.93	2160539.18	Картометрический	1.00	-
651	341522.96	2160644.90	Картометрический	1.00	-
652	341551.70	2160751.02	Картометрический	1.00	-
653	341578.67	2160860.56	Картометрический	1.00	-
654	341602.09	2160948.61	Картометрический	1.00	-
655	341613.49	2160988.69	Картометрический	1.00	-
656	341621.59	2161014.30	Картометрический	1.00	-
657	341638.87	2161087.17	Картометрический	1.00	-
658	341649.60	2161138.15	Картометрический	1.00	-
659	341657.78	2161174.80	Картометрический	1.00	-
660	341669.82	2161241.46	Картометрический	1.00	-
661	341671.73	2161257.21	Картометрический	1.00	-
662	341672.45	2161272.00	Картометрический	1.00	-
663	341672.04	2161284.32	Картометрический	1.00	-
664	341671.18	2161296.77	Картометрический	1.00	-
665	341668.16	2161318.84	Картометрический	1.00	-
666	341652.87	2161409.42	Картометрический	1.00	-
667	341639.76	2161487.10	Картометрический	1.00	-
668	341632.19	2161532.23	Картометрический	1.00	-
669	341622.30	2161590.61	Картометрический	1.00	-
670	341619.97	2161605.82	Картометрический	1.00	-
671	341619.69	2161608.10	Картометрический	1.00	-
672	341619.97	2161609.18	Картометрический	1.00	-
673	341620.22	2161609.90	Картометрический	1.00	-
674	341624.81	2161613.75	Картометрический	1.00	-
675	341624.14	2161620.21	Картометрический	1.00	-
676	341620.00	2161621.69	Картометрический	1.00	-
677	341619.12	2161622.27	Картометрический	1.00	-
678	341618.53	2161622.92	Картометрический	1.00	-
679	341617.96	2161624.35	Картометрический	1.00	-
680	341617.13	2161627.16	Картометрический	1.00	-
681	341612.78	2161657.93	Картометрический	1.00	-
682	341596.87	2161762.89	Картометрический	1.00	-
683	341579.12	2161868.07	Картометрический	1.00	-
684	341575.32	2161891.01	Картометрический	1.00	-
685	341570.27	2161914.82	Картометрический	1.00	-
686	341565.08	2161934.37	Картометрический	1.00	-


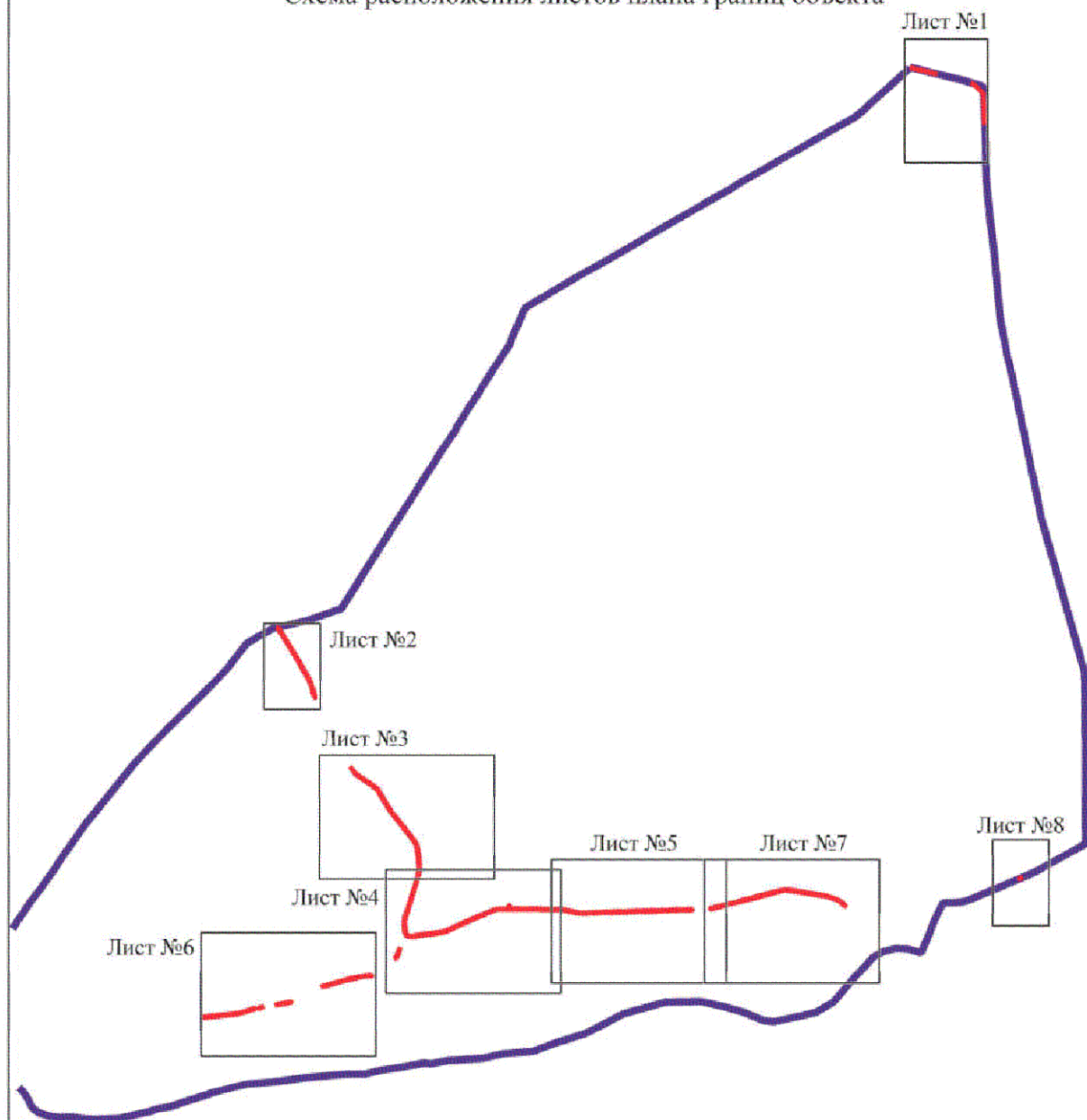
1	2	3	4	5	6
687	341558.47	2161959.64	Картометрический	1.00	-
688	341548.04	2161990.25	Картометрический	1.00	-
689	341522.99	2162060.03	Картометрический	1.00	-
690	341510.58	2162095.44	Картометрический	1.00	-
691	341505.02	2162106.83	Картометрический	1.00	-
692	341498.20	2162119.98	Картометрический	1.00	-
693	341488.21	2162136.11	Картометрический	1.00	-
694	341446.51	2162186.28	Картометрический	1.00	-
695	341425.19	2162214.02	Картометрический	1.00	-
696	341378.74	2162239.53	Картометрический	1.00	-
697	341379.31	2162238.63	Картометрический	1.00	-
698	341387.10	2162234.32	Картометрический	1.00	-
699	341486.60	2162114.56	Картометрический	1.00	-
700	341560.99	2161917.88	Картометрический	1.00	-
701	341572.83	2161802.62	Картометрический	1.00	-
702	341604.32	2161618.42	Картометрический	1.00	-
703	341628.51	2161470.54	Картометрический	1.00	-
704	341655.05	2161276.95	Картометрический	1.00	-
705	341653.17	2161231.17	Картометрический	1.00	-
706	341596.25	2161007.76	Картометрический	1.00	-
707	341546.57	2160812.78	Картометрический	1.00	-
708	341450.56	2160423.33	Картометрический	1.00	-
709	341416.10	2160287.26	Картометрический	1.00	-
710	341395.54	2160210.08	Картометрический	1.00	-
711	341393.51	2160202.44	Картометрический	1.00	-
712	341387.35	2160176.64	Картометрический	1.00	-
713	341376.07	2160128.68	Картометрический	1.00	-
714	341371.55	2160109.42	Картометрический	1.00	-
715	341368.85	2160095.64	Картометрический	1.00	-
716	341366.68	2160090.90	Картометрический	1.00	-
717	341364.79	2160088.16	Картометрический	1.00	-
718	341362.65	2160086.57	Картометрический	1.00	-
719	341357.61	2160067.64	Картометрический	1.00	-
720	341357.62	2160067.04	Картометрический	1.00	-
721	341357.69	2160064.99	Картометрический	1.00	-
722	341357.25	2160060.92	Картометрический	1.00	-
723	341354.20	2160052.68	Картометрический	1.00	-
724	341349.25	2160027.85	Картометрический	1.00	-
635	341368.73	2160027.85	Картометрический	1.00	-
725	341867.20	2165100.96	Картометрический	5.00	-
726	341841.24	2165042.07	Картометрический	5.00	-
727	341838.80	2165027.68	Картометрический	5.00	-
728	341847.39	2165048.73	Картометрический	5.00	-
729	341862.18	2165088.28	Картометрический	5.00	-
725	341867.20	2165100.96	Картометрический	5.00	-

3. Сведения о характерных точках части (частей) границы объекта					
Обозначение характерных точек части границы	Координаты, м		Метод определения координат характерной точки	Средняя квадратическая погрешность положения характерной точки (Mt), м	Описание обозначения точки на местности (при наличии)
	X	Y			
1	2	3	4	5	6
Часть №					
-	-	-	-	-	-

Раздел 4

План границ объекта

Схема расположения листов плана границ объекта



— границы территориальной зоны


— границы муниципального образования

Лист №1

область и номер листа плана границ объекта

Масштаб 1:100000

Руководитель БУВО «Нормативно-проектный центр»

Подпись  Ю.В. Шалыгина Дата « 27 » декабря 2019 г.

Место для оттиска печати (при наличии) лица, составившего описание местоположения границ объекта





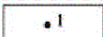
План границ объекта

Лист №1



Масштаб 1:5000

Используемые условные знаки и обозначения:

	границы территориальной зоны
	границы муниципального образования
	характерная точка границ территориальной зоны

Руководитель БУВО «Нормативно-проектный центр»

Подпись  Ю.В. Шальгина Дата « 27 » декабря 2019 г.

Место для оттиска печати (при наличии) лица, составившего описание местоположения границ объекта






План границ объекта

Лист №2




Масштаб 1:5000

Используемые условные знаки и обозначения:

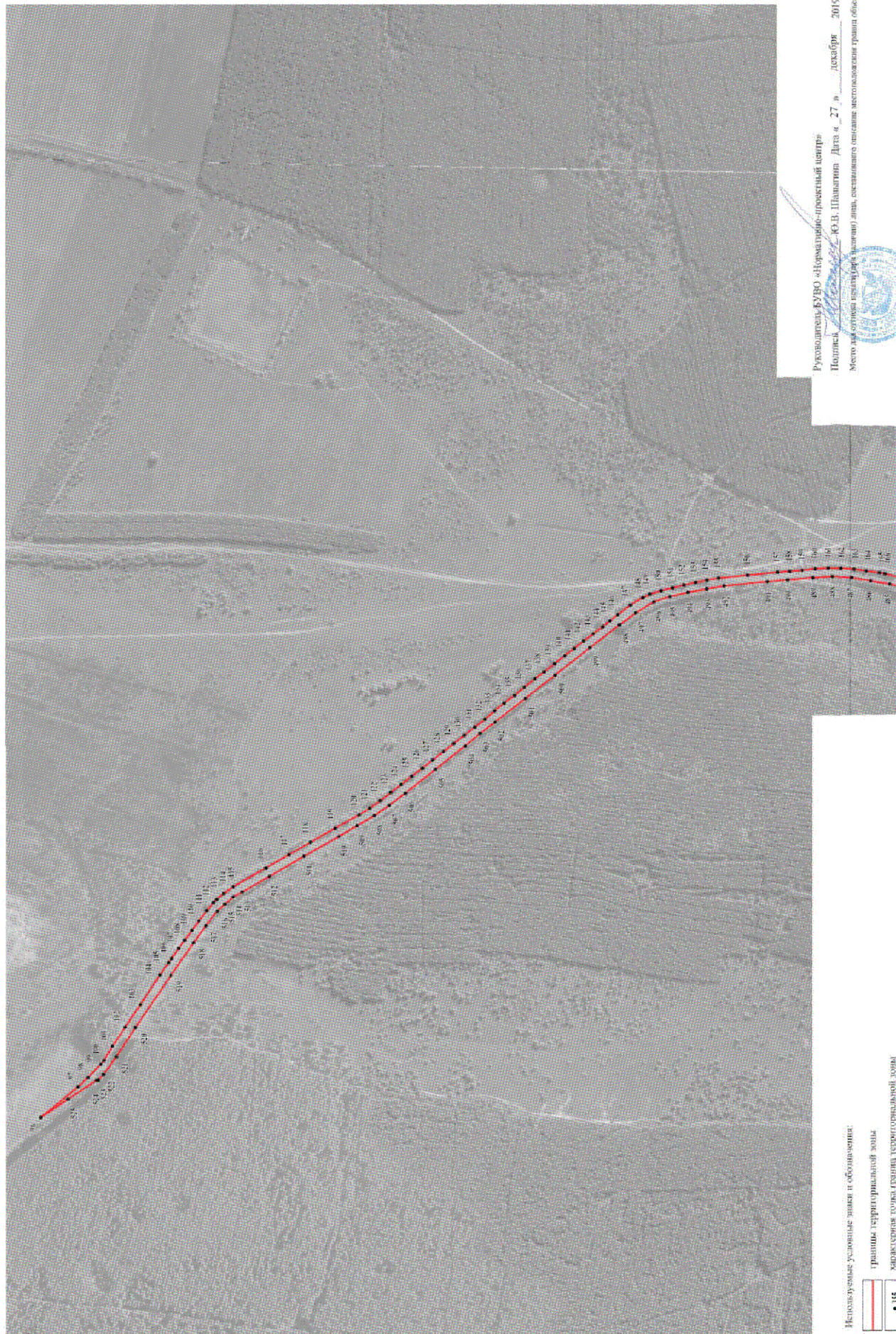
	границы территориальной зоны
	границы муниципального образования
	характерная точка границ территориальной зоны

Руководитель БУВО «Нормативно-проектный центр»

Подпись  Ю.В. Шальгина Дата « 27 » декабря 2019 г.

Место для отпечатка печати (при наличии) лица, составившего описание местоположения границ объекта





План границ объекта

Лист №4



Исчисленные условные знаки и обозначения:

- граница территориальной зоны
- 48 характеристика точки границ территориальной зоны

Руководитель БУВО «Нормативно-проектный центр»

Подпись: Ю.В. Швагин. Дата « 27 » декабря 2019 г.

Место составления (подпись) плана, описывающего описание местоположения границ объекта



Масштаб 1:5000



Используемые условные знаки и обозначения:

- границы территориальной зоны
- характеристика точки границы территориальной зоны

Руководитель БУРО «Нормативно-проектный центр»

Полный 

Ю.В. Палагина Дата « 27 » декабря 2019 г.

Место для отбора проб (включено) зона, составляющая элемент межевания границ объекта





Используемые условные знаки и обозначения:

- границы территориальной зоны;
- границы муниципального образования;
- характеристика точек границ территориальной зоны
- 706

Руководитель БУВО «Нормативно-проектный центр»

Подпись: Ю.В. Шавыгина Дата: 27 декабря 2019 г.


Место и дата составления (подписания) плана, сопровождающего описание местонахождения границ объекта




Масштаб 1:5000

План границ объекта

Лист №8



Используемые условные знаки и обозначения:



— границы территориальной зоны

— границы муниципального образования

● 729

● характерная точка границ территориальной зоны

Масштаб 1:5000

Руководитель БУВО «Нормативно-проектный центр»

Подпись *Ю.В. Шалыгина* Ю.В. Шалыгина Дата « 27 » декабря 2019 г.

Место для оттиска печати (при наличии) лица, составившего описание местоположения границ объекта



ОПИСАНИЕ МЕСТОПОЛОЖЕНИЯ ГРАНИЦ

Зона сельскохозяйственного производства - СХ2

(наименование объекта, местоположение границ которого описано
(далее объект)

Раздел 1

Сведения об объекте		
№ п/п	Характеристики объекта	Описание характеристик
1	2	3
1	Местоположение объекта	Воронежская область, Верхнемамонский муниципальный район, Гороховское сельское поселение
2	Площадь объекта \pm величина погрешности определения площади ($P \pm \Delta P$)	189571 \pm 1524 м ²
3	Иные характеристики объекта	-

Раздел 2

Сведения о местоположении границ объекта					
1. Система координат: МСК - 36, зона 2					
2. Сведения о характерных точках границ объекта					
Обозначение характерных точек границ	Координаты, м		Метод определения координат характерной точки	Средняя квадратическая погрешность положения характерной точки (Mt), м	Описание обозначения точки на местности (при наличии)
	X	Y			
1	2	3	4	5	6
1	341496.24	2157286.93	Картометрический	1.00	-
2	341510.66	2157443.04	Картометрический	1.00	-
3	341531.88	2157684.20	Картометрический	1.00	-
4	341541.93	2157802.79	Картометрический	1.00	-
5	341476.36	2157813.97	Картометрический	1.00	-
6	341398.91	2157825.97	Картометрический	1.00	-
7	341389.70	2157716.90	Картометрический	1.00	-
8	341389.20	2157711.01	Картометрический	1.00	-
9	341376.83	2157574.66	Картометрический	1.00	-
10	341362.97	2157397.00	Картометрический	1.00	-
11	341359.71	2157306.86	Картометрический	1.00	-
12	341422.48	2157295.56	Картометрический	1.00	-
1	341496.24	2157286.93	Картометрический	1.00	-
13	341815.71	2160260.92	Картометрический	1.00	-
14	341823.85	2160499.54	Картометрический	1.00	-
15	341827.99	2160742.13	Картометрический	1.00	-
16	341827.91	2160784.17	Картометрический	1.00	-
17	341684.45	2160785.66	Картометрический	1.00	-
18	341617.96	2160788.13	Картометрический	1.00	-
19	341613.89	2160699.03	Картометрический	1.00	-
20	341607.43	2160508.65	Картометрический	1.00	-
21	341567.57	2160297.81	Картометрический	1.00	-
22	341614.58	2160282.56	Картометрический	1.00	-
23	341721.79	2160262.82	Картометрический	1.00	-
13	341815.71	2160260.92	Картометрический	1.00	-
3. Сведения о характерных точках части (частей) границы объекта					
Обозначение характерных точек части границы	Координаты, м		Метод определения координат характерной точки	Средняя квадратическая погрешность положения характерной точки (Mt), м	Описание обозначения точки на местности (при наличии)
	X	Y			
1	2	3	4	5	6
Часть №					
-	-	-	-	-	-

Раздел 4

План границ объекта



Используемые условные знаки и обозначения:

-  границы территориальной зоны
-  характерная точка границ территориальной зоны

Масштаб 1:10000

Руководитель БУВО «Нормативно-проектный центр»

Подпись: Ю.В. Шалыгина Дата « 27 » декабря 2019 г.

Место для отпечатка печати (при наличии) лица, составившего описание местоположения границ объекта



ОПИСАНИЕ МЕСТОПОЛОЖЕНИЯ ГРАНИЦ

Зона иного специального назначения - СН2

 (наименование объекта, местоположение границ которого описано
 (далее объект))

Раздел 1

Сведения об объекте		
№ п/п	Характеристики объекта	Описание характеристик
1	2	3
1	Местоположение объекта	Воронежская область, Верхнемамонский муниципальный район, Гороховское сельское поселение
2	Площадь объекта \pm величина погрешности определения площади ($P \pm \Delta P$)	5773597+/-42049 м ²
3	Иные характеристики объекта	-

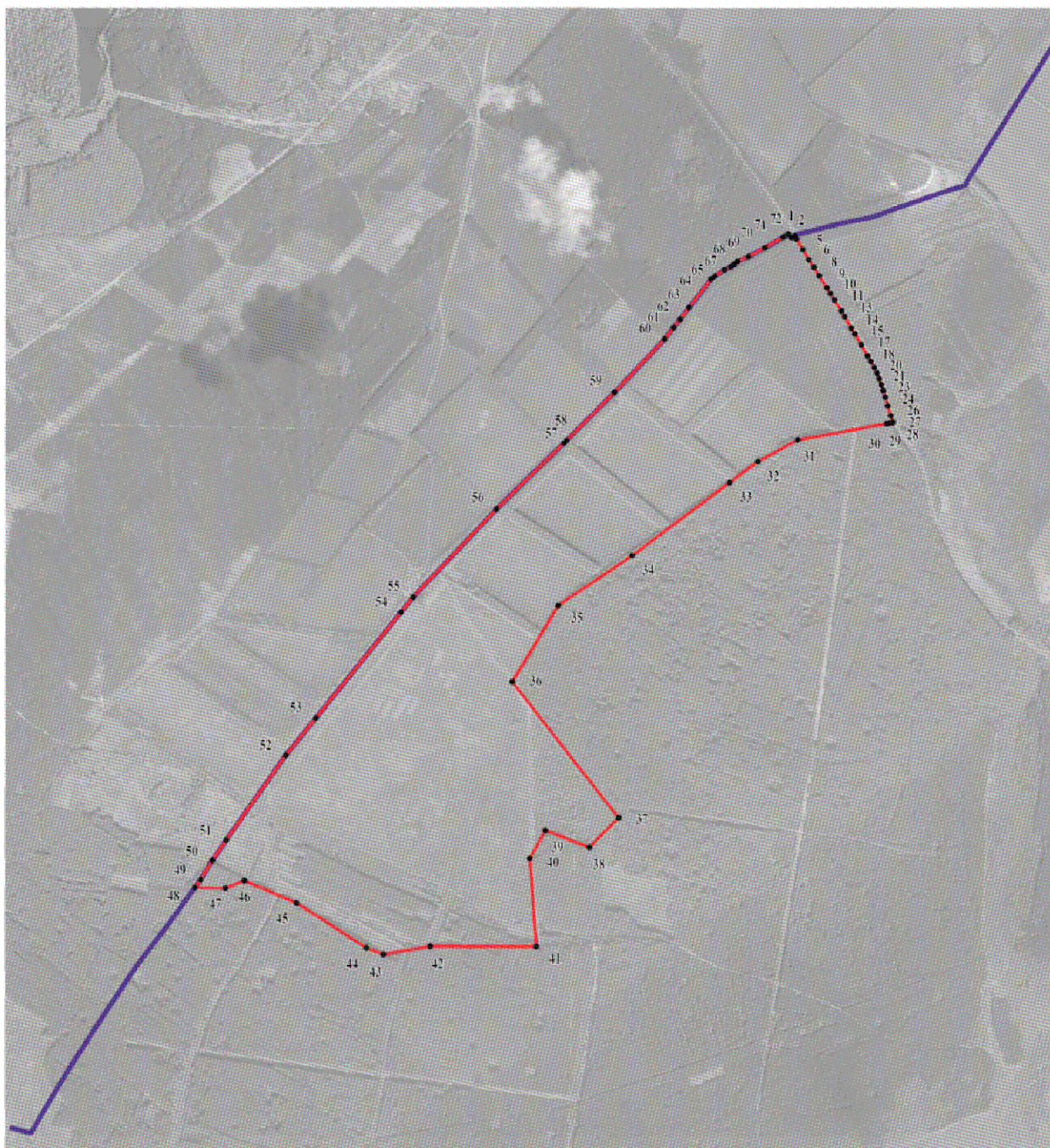
Раздел 2

Сведения о местоположении границ объекта					
1. Система координат: МСК - 36, зона 2					
2. Сведения о характерных точках границ объекта					
Обозначение характерных точек границ	Координаты, м		Метод определения координат характерной точки	Средняя квадратическая погрешность положения характерной точки (Mt), м	Описание обозначения точки на местности (при наличии)
	X	Y			
1	2	3	4	5	6
1	345929.75	2152967.14	Картометрический	5.00	-
2	345907.84	2152986.73	Картометрический	5.00	-
3	345917.77	2153006.07	Картометрический	5.00	-
4	345899.92	2153017.34	Картометрический	5.00	-
5	345833.75	2153057.25	Картометрический	5.00	-
6	345773.12	2153093.74	Картометрический	5.00	-
7	345725.70	2153124.90	Картометрический	5.00	-
8	345674.66	2153156.23	Картометрический	5.00	-
9	345600.36	2153202.86	Картометрический	5.00	-
10	345564.76	2153225.61	Картометрический	5.00	-
11	345527.93	2153248.63	Картометрический	5.00	-
12	345458.61	2153291.77	Картометрический	5.00	-
13	345423.38	2153312.42	Картометрический	5.00	-
14	345354.45	2153352.86	Картометрический	5.00	-
15	345318.61	2153373.79	Картометрический	5.00	-
16	345252.46	2153412.50	Картометрический	5.00	-
17	345184.17	2153452.05	Картометрический	5.00	-
18	345150.16	2153472.14	Картометрический	5.00	-
19	345114.04	2153492.73	Картометрический	5.00	-
20	345080.50	2153509.77	Картометрический	5.00	-
21	345046.17	2153523.45	Картометрический	5.00	-
22	345010.05	2153535.26	Картометрический	5.00	-
23	344973.62	2153546.47	Картометрический	5.00	-
24	344933.81	2153558.78	Картометрический	5.00	-
25	344880.56	2153574.28	Картометрический	5.00	-
26	344820.51	2153593.21	Картометрический	5.00	-
27	344782.44	2153606.21	Картометрический	5.00	-
28	344778.18	2153608.11	Картометрический	5.00	-
29	344774.56	2153585.90	Картометрический	5.00	-
30	344771.56	2153568.62	Картометрический	5.00	-
31	344671.98	2153024.76	Картометрический	5.00	-
32	344540.17	2152782.07	Картометрический	5.00	-
33	344411.39	2152609.76	Картометрический	5.00	-
34	343966.08	2152014.98	Картометрический	5.00	-
35	343661.22	2151564.01	Картометрический	5.00	-
36	343195.94	2151283.82	Картометрический	5.00	-

1	2	3	4	5	6
37	342365.94	2151932.28	Картометрический	5.00	-
38	342185.36	2151752.94	Картометрический	5.00	-
39	342288.16	2151485.20	Картометрический	5.00	-
40	342117.93	2151390.69	Картометрический	5.00	-
41	341579.87	2151430.02	Картометрический	5.00	-
42	341581.79	2150782.52	Картометрический	5.00	-
43	341532.21	2150496.38	Картометрический	5.00	-
44	341571.02	2150393.35	Картометрический	5.00	-
45	341847.86	2149966.57	Картометрический	5.00	-
46	341982.49	2149648.93	Картометрический	5.00	-
47	341937.83	2149533.46	Картометрический	5.00	-
48	341940.22	2149347.55	Картометрический	5.00	-
49	341988.72	2149382.56	Картометрический	5.00	-
50	342105.43	2149455.07	Картометрический	5.00	-
51	342229.53	2149538.72	Картометрический	5.00	-
52	342747.67	2149902.06	Картометрический	5.00	-
53	342973.40	2150084.03	Картометрический	5.00	-
54	343619.77	2150605.09	Картометрический	5.00	-
55	343712.82	2150679.33	Картометрический	5.00	-
56	344250.57	2151187.70	Картометрический	5.00	-
57	344652.74	2151600.45	Картометрический	5.00	-
58	344668.36	2151616.41	Картометрический	5.00	-
59	344963.18	2151908.39	Картометрический	5.00	-
60	345285.95	2152213.56	Картометрический	5.00	-
61	345359.17	2152267.80	Картометрический	5.00	-
62	345408.27	2152306.62	Картометрический	5.00	-
63	345480.91	2152362.64	Картометрический	5.00	-
64	345654.70	2152496.29	Картометрический	5.00	-
65	345672.04	2152519.83	Картометрический	5.00	-
66	345710.72	2152578.21	Картометрический	5.00	-
67	345729.24	2152615.68	Картометрический	5.00	-
68	345745.12	2152638.16	Картометрический	5.00	-
69	345761.86	2152658.01	Картометрический	5.00	-
70	345790.97	2152725.02	Картометрический	5.00	-
71	345845.64	2152825.54	Картометрический	5.00	-
72	345910.55	2152937.23	Картометрический	5.00	-
1	345929.75	2152967.14	Картометрический	5.00	-




3. Сведения о характерных точках части (частей) границы объекта

Обозначение характерных точек части границы	Координаты, м		Метод определения координат характерной точки	Средняя квадратическая погрешность положения характерной точки (Mt), м	Описание обозначения точки на местности (при наличии)
	X	Y			
1	2	3	4	5	6
Часть №					
-	-	-	-	-	-




Масштаб 1:25000

Используемые условные знаки и обозначения:

	границы территориальной зоны
	границы муниципального образования
	характерная точка границ территориальной зоны

Руководитель БУВО «Нормативно-проектный центр»

Подпись  Ю.В. Шалыгина Дата « 27 » декабря 2019 г.

Место для оттиска печати (при наличии) лица, составившего описание местоположения границ объекта

