



# ВОРОНЕЖСКАЯ ОБЛАСТЬ

## ЗАКОН

### О ВНЕСЕНИИ ИЗМЕНЕНИЙ В ЗАКОН ВОРОНЕЖСКОЙ ОБЛАСТИ «ОБ УСТАНОВЛЕНИИ ГРАНИЦ, НАДЕЛЕНИИ СООТВЕТСТВУЮЩИМ СТАТУСОМ, ОПРЕДЕЛЕНИИ АДМИНИСТРАТИВНЫХ ЦЕНТРОВ МУНИЦИПАЛЬНЫХ ОБРАЗОВАНИЙ НОВОУСМАНСКОГО И РАМОНСКОГО РАЙОНОВ»

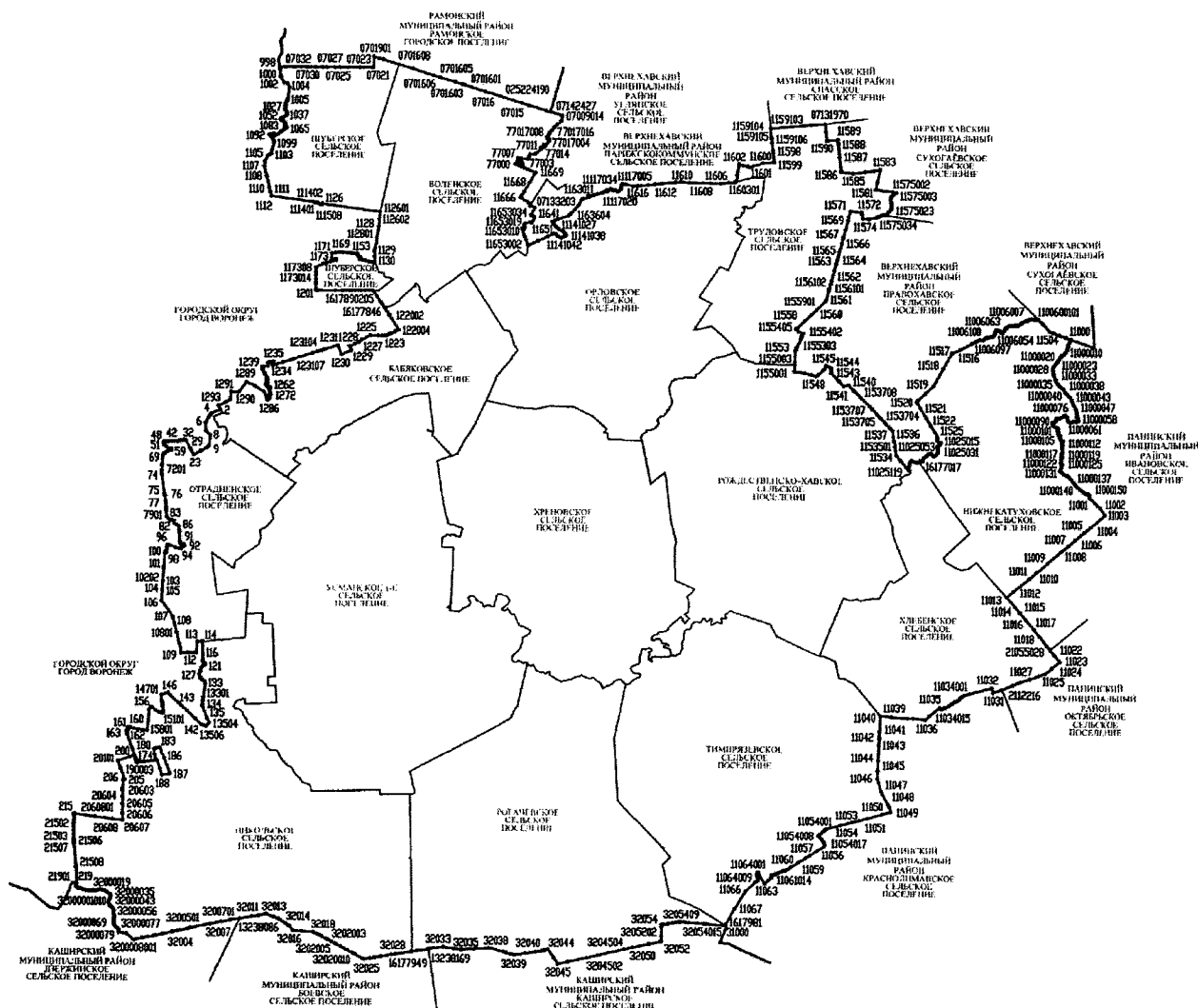
Принят областной Думой 24 февраля 2022 года

#### Статья 1

Внести в Закон Воронежской области от 23 декабря 2004 года № 90-ОЗ «Об установлении границ, наделении соответствующим статусом, определении административных центров муниципальных образований Новоусманского и Рамонского районов» (Коммуна, 2004, 28 декабря; 2005, 17 февраля; информационная система «Портал Воронежской области в сети Интернет» ([www.govvn.ru](http://www.govvn.ru)), 2021, 15 декабря) следующие изменения:

- 1) в статье 1:
  - а) в абзаце третьем слова «Усманского 2-го сельсовета,» исключить;
  - б) в абзаце четвертом слова «Усманский 2-й сельсовет,» исключить;
  - в) абзац семнадцатый изложить в следующей редакции:  
«Усманского 1-го сельского поселения – село Новая Усмань, посёлок Луч, село Нечаевка, село Парусное, село Подклетное;»;
  - г) абзац восемнадцатый признать утратившим силу;
  - д) абзац тридцать пятый признать утратившим силу;
- 2) карту-схему границ Новоусманского муниципального района Воронежской области приложения 1.2 изложить в следующей редакции:

## «Карта-схема границ Новоусманского муниципального района Воронежской области»



»;

3) в приложении 1.3:

- а) в разделе «Текстовое описание границ Никольского сельского поселения Новоусманского муниципального района Воронежской области»:
- в абзаце третьем подраздела I слова «Усманского 2-го» заменить словами «Усманского 1-го»;
  - в подразделе II:
    - в наименовании слова «Усманским 2-м» заменить словами «Усманским 1-м»;
    - в абзаце первом слова «Усманского 2-го» заменить словами «Усманского 1-го»;
    - в абзаце пятнадцатом слова «Усманского 2-го» заменить словами «Усманского 1-го»;
    - в абзаце шестнадцатом слова «Усманским 2-м» заменить словами «Усманским 1-м»;

- в абзаце первом подраздела III слова «Усманского 2-го» заменить словами «Усманского 1-го»;

б) в разделе «Текстовое описание границ Отрадненского сельского поселения Новоусманского муниципального района Воронежской области»:

- в подразделе II:

в абзаце четвертом слова «до точки стыка 1618036201 границ Отрадненского, Усманского 1-го и Усманского 2-го сельских поселений» заменить словами «до точки 1618036201»;

после абзаца четвертого дополнить новыми абзацами следующего содержания:

«От точки 1618036201 линия границы идет в юго-западном направлении по пойме реки Усмань, пересекает реку Усмань, далее снова по пойме реки Усмань, по восточной стороне садоводческого некоммерческого товарищества «Автодорожник», по западной стороне лесной полосы вдоль восточной стороны садоводческого некоммерческого товарищества «Автодорожник», затем по северной стороне полосы отвода автомобильной дороги М-4 «Дон» Москва – Воронеж – Ростов-на-Дону – Краснодар – Новороссийск до точки 1614880031.

От точки 1614880031 линия границы идет в северо-западном направлении по северной стороне полосы отвода автомобильной дороги М-4 «Дон» Москва – Воронеж – Ростов-на-Дону – Краснодар – Новороссийск до точки 1614880030.

От точки 1614880030 линия границы идет в южном направлении по автомобильной дороге М-4 «Дон» Москва – Воронеж – Ростов-на-Дону – Краснодар – Новороссийск до точки 1614880029.

От точки 1614880029 линия границы идет в северо-западном направлении посередине автомобильной дороги М-4 «Дон» Москва – Воронеж – Ростов-на-Дону – Краснодар – Новороссийск до точки 1614880001.

От точки 1614880001 линия границы идет в южном направлении по автомобильной дороге М-4 «Дон» Москва – Воронеж – Ростов-на-Дону – Краснодар – Новороссийск, затем по полосе отвода автомобильной дороги М-4 «Дон» Москва – Воронеж – Ростов-на-Дону – Краснодар – Новороссийск, далее по восточной стороне полосы отвода автомобильной дороги М «Дон» – с. Александровка до точки 1616897097.

От точки 1616897097 линия границы идет в северо-восточном направлении по лесной полосе до точки 1616897096.

От точки 1616897096 линия границы идет в южном направлении по сельскохозяйственным угодьям вдоль молочной фермы, затем по сельскохозяйственным угодьям, далее по лесной полосе до точки стыка 1616897085 границ Отрадненского, Усманского 1-го и Никольского сельских поселений.»;

в абзаце пятом цифры «4128,9» заменить цифрами «11589,1»;

- подраздел III признать утратившим силу;

- в абзаце первом подраздела IV слова «Усманского 2-го» заменить словами «Усманского 1-го»;

в) в разделе «Текстовое описание границ Рогачёвского сельского поселения Новоусманского муниципального района Воронежской области»:

- в подразделе I:

в наименовании слова «Усманским 2-м» заменить словами «Усманским 1-м»;

в абзаце первом слова «Усманского 2-го» заменить словами «Усманского 1-го»;

в абзаце четвертом слова «Усманского 2-го» заменить словами «Усманского 1-го»;

в абзаце пятом слова «Усманским 2-м» заменить словами «Усманским 1-м»;

- в абзаце первом подраздела II слова «Усманского 2-го» заменить словами «Усманского 1-го»;

- в абзаце пятом подраздела VI слова «Усманского 2-го» заменить словами «Усманского 2-го»;

г) в разделе «Текстовое описание границ Усманского 1-го сельского поселения Новоусманского муниципального района Воронежской области»:

- в подразделе II:

в абзаце восьмом слова «до точки стыка 16179566046 границ Усманского 1-го, Хреновского и Усманского 2-го сельских поселений» заменить словами «до точки 16179566046»;

после абзаца восьмого дополнить новыми абзацами следующего содержания:

«От точки 16179566046 линия границы идет в северо-восточном направлении по реке Усмань, затем по пойме реки Усмань до точки 1615484.

От точки 1615484 линия границы идет в юго-восточном направлении по пойме реки Усмань, по южной границе земель лесного фонда (урочище Масловская Роцца), далее по пойме реки Усмань до точки 1615670.

От точки 1615670 линия границы идет в северо-восточном направлении по западной и северной сторонам земель лесного фонда (урочище Масловская Роцца) до точки 16181031.

От точки 16181031 линия границы идет в юго-восточном направлении по северной стороне земель лесного фонда (урочище Масловская Роцца) до точки 1615560.

От точки 1615560 линия границы идет в юго-западном направлении по восточной стороне земель лесного фонда (урочище Масловская Роцца) до точки 1615593003.

От точки 1615593003 линия границы идет в юго-восточном направлении по пойме реки Усмань до точки 1615593005.

От точки 1615593005 линия границы идет в северо-восточном направлении по ручью до точки 1615593014.

От точки 1615593014 линия границы идет в юго-восточном направлении по ручью до точки 1615999004.

От точки 1615999004 линия границы идет в юго-западном направлении по ручью, далее по притоку реки Хава, затем по реке Хава до точки 1615999017.

От точки 1615999017 линия границы идет в юго-восточном направлении по реке Хава до точки 1615999019.

От точки 1615999019 линия границы идет в северо-восточном направлении по реке Хава, далее по заболоченной местности до точки 1615999023.

От точки 1615999023 линия границы идет в юго-восточном направлении по заболоченной местности, далее по пойме реки Хава до точки 1615999027.

От точки 1615999027 линия границы идет в северо-восточном направлении по пойме реки Хава до точки 1615999029.

От точки 1615999029 линия границы идет в юго-восточном направлении по пойме реки Хава до точки стыка 16177916 границ Усманского 1-го, Хреновского и Рогачёвского сельских поселений.»;

в абзаце девятом цифры «9810,5» заменить цифрами «19314,7»;

- подраздел III изложить в следующей редакции:

«III. Линия прохождения границы Усманского 1-го сельского поселения по смежеству с Рогачёвским сельским поселением

От точки стыка 16177916 границ Усманского 1-го, Хреновского и Рогачёвского сельских поселений линия границы идет в юго-восточном направлении по пойме реки Хава до точки 16181262.

От точки 16181262 линия границы идет в юго-западном направлении по пойме реки Хава, по заболоченной местности, далее по пойме реки Тамлык, по древесно-кустарниковой растительности, пересекает грунтовую дорогу, по западной стороне лесной полосы вдоль северной стороны поселка Тамлык, пересекает грунтовую дорогу, далее по западной стороне лесной полосы вдоль садоводческого некоммерческого товарищества «Монтажник», далее по сельскохозяйственным угодьям вдоль линий электропередач, пересекает автомобильную дорогу М-4 «Дон» Москва – Воронеж – Ростов-на-Дону – Краснодар – Новороссийск, снова по сельскохозяйственным угодьям вдоль линий электропередач до точки 1616701059.

От точки 1616701059 линия границы идет в юго-восточном направлении по сельскохозяйственным угодьям, по древесно-кустарниковой растительности, снова по сельскохозяйственным угодьям до точки 1616701080.

От точки 1616701080 линия границы идет в юго-западном направлении по сельскохозяйственным угодьям до точки стыка 1616701088 границ Усманского 1-го, Рогачёвского и Никольского сельских поселений.

Протяженность границы Усманского 1-го сельского поселения по смежеству с Рогачёвским сельским поселением составляет 9418,9 м.»;

- после подраздела III дополнить подразделом III.I следующего содержания:

«III.I Линия прохождения границы Усманского 1-го сельского поселения по смежеству с Никольским сельским поселением

От точки стыка 1616701088 границ Усманского 1-го, Рогачёвского и Никольского сельских поселений линия границы идет в юго-западном направлении по сельскохозяйственным угодьям до точки 1617202.

От точки 1617202 линия границы идет в северо-западном направлении по сельскохозяйственным угодьям до точки 1617165.

От точки 1617165 линия границы идет в западном направлении по сельскохозяйственным угодьям, по лесной полосе, далее по южной стороне лесной полосы, затем по сельскохозяйственным угодьям вдоль южной стороны лесной полосы, по балке до точки 161716602.

От точки 161716602 линия границы идет в северо-западном направлении по балке, пересекает автомобильную дорогу М «Дон» – п. 1-го отд. свх «Масловский», далее снова по балке до точки 1616897034.

От точки 1616897034 линия границы идет в северо-восточном направлении по балке до точки 1616897044.

От точки 1616897044 линия границы идет в юго-восточном направлении по балке, далее по сельскохозяйственным угодьям до точки 1616897048.

От точки 1616897048 линия границы идет в восточном направлении по сельскохозяйственным угодьям, затем по полосе отвода автомобильной дороги М «Дон» – п. 1-го отд. свх «Масловский» до точки 1616897053.

От точки 1616897053 линия границы идет в северном направлении по западной стороне полосы отвода автомобильной дороги М «Дон» – п. 1-го отд. свх «Масловский» до точки 1616897055.

От точки 1616897055 линия границы идет в западном направлении по сельскохозяйственным угодьям вдоль южной стороны полевого стана до точки 1616897057.

От точки 1616897057 линия границы идет в северном направлении по сельскохозяйственным угодьям вдоль западной стороны полевого стана до точки 1616897058.

От точки 1616897058 линия границы идет в восточном направлении по сельскохозяйственным угодьям вдоль северной стороны полевого стана, затем пересекает лесную полосу до точки 1616897059.

От точки 1616897059 линия границы идет в северном направлении по западной стороне полосы отвода автомобильной дороги М «Дон» – п. 1-го отд. свх «Масловский», пересекает автомобильную дорогу М «Дон» – п. 1-го отд. свх «Масловский» – п. Никольское, снова по западной стороне полосы отвода автомобильной дороги М «Дон» – п. 1-го отд. свх «Масловский» до точки 1616897080.

От точки 1616897080 линия границы идет в западном направлении по сельскохозяйственным угодьям до точки 1616897082.

От точки 1616897082 линия границы идет в северном направлении по сельскохозяйственным угодьям до точки 1616897084.

От точки 1616897084 линия границы идет в западном направлении по сельскохозяйственным угодьям до точки стыка 1616897085 границ Усманского 1-го, Никольского и Отрадненского сельских поселений.

Протяженность границы Усманского 1-го сельского поселения по смежеству с Никольским сельским поселением составляет 18894,8 м.»;

- в подразделе IV:

перед абзацем первым дополнить новыми абзацами следующего содержания:

«От точки стыка 1616897085 границ Усманского 1-го, Никольского и Отрадненского сельских поселений линия границы идет в северном направлении по лесной полосе, далее по сельскохозяйственным угодьям, затем по сельскохозяйственным угодьям вдоль молочной фермы до точки 1616897096.

От точки 1616897096 линия границы идет в юго-западном направлении по лесной полосе до точки 1616897097.

От точки 1616897097 линия границы идет в северном направлении по восточной стороне полосы отвода автомобильной дороги М «Дон» – с. Александровка, затем по полосе отвода автомобильной дороги М-4 «Дон» Москва – Воронеж – Ростов-на-Дону – Краснодар – Новороссийск, затем по автомобильной дороге М-4 «Дон» Москва – Воронеж – Ростов-на-Дону – Краснодар – Новороссийск до точки 1614880001.

От точки 1614880001 линия границы идет в юго-восточном направлении по середине автомобильной дороги М-4 «Дон» Москва – Воронеж – Ростов-на-Дону – Краснодар – Новороссийск до точки 1614880029.

От точки 1614880029 линия границы идет в северном направлении по автомобильной дороге М-4 «Дон» Москва – Воронеж – Ростов-на-Дону – Краснодар – Новороссийск до точки 1614880030.

От точки 1614880030 линия границы идет в юго-восточном направлении по северной стороне полосы отвода автомобильной дороги М-4 «Дон» Москва – Воронеж – Ростов-на-Дону – Краснодар – Новороссийск до точки 1614880031.

От точки 1614880031 линия границы идет в северо-восточном направлении по северной стороне полосы отвода автомобильной дороги М-4 «Дон» Москва – Воронеж – Ростов-на-Дону – Краснодар – Новороссийск, далее по западной стороне лесной полосы вдоль восточной стороны садоводческого некоммерческого товарищества «Автодорожник», затем по восточной стороне садоводческого некоммерческого товарищества «Автодорожник», по пойме реки Усмань, пересекает реку Усмань, далее снова по пойме реки Усмань до точки 1618036201.»;

в абзаце первом слова «От точки стыка 1618036201 границ Усманского 1-го, Отрадненского и Усманского 2-го сельских поселений» заменить словами «От точки 1618036201»;

в абзаце пятом цифры «4128,9» заменить цифрами «11589,1»;

в абзаце шестом цифры «43214,5» заменить цифрами «72174,5»;

д) раздел «Текстовое описание границ Усманского 2-го сельского поселения Новоусманского муниципального района Воронежской области» признать утратившим силу;

е) в разделе «Текстовое описание границ Хреновского сельского поселения Новоусманского муниципального района Воронежской области»:

- в абзаце пятом подраздела IV слова «Усманского 2-го» заменить словами «Усманского 1-го»;

- подраздел V признать утратившим силу;

- в подразделе VI:

перед абзацем первым дополнить новыми абзацами следующего содержания:

«От точки стыка 16177916 границ Хреновского, Рогачёвского и Усманского 1-го сельских поселений линия границы идет в северо-западном направлении по пойме реки Хава до точки 1615999029.

От точки 1615999029 линия границы идет в юго-западном направлении по пойме реки Хава до точки 1615999027.

От точки 1615999027 линия границы идет в северо-западном направлении по пойме реки Хава, затем по заболоченной местности до точки 1615999023.

От точки 1615999023 линия границы идет в юго-западном направлении по заболоченной местности, далее по реке Хава до точки 1615999019.

От точки 1615999019 линия границы идет в северо-западном направлении по реке Хава до точки 1615999017.

От точки 1615999017 линия границы идет в северо-восточном направлении по реке Хава, затем по притоку реки Хава, далее по ручью до точки 1615999004.

От точки 1615999004 линия границы идет в северо-западном направлении по ручью до точки 1615593014.

От точки 1615593014 линия границы идет в юго-западном направлении по ручью до точки 1615593005.

От точки 1615593005 линия границы идет в северо-западном направлении по пойме реки Усмань до точки 1615593003.

От точки 1615593003 линия границы идет в северо-восточном направлении по восточной стороне земель лесного фонда (урочище Масловская Роща) до точки 1615560.

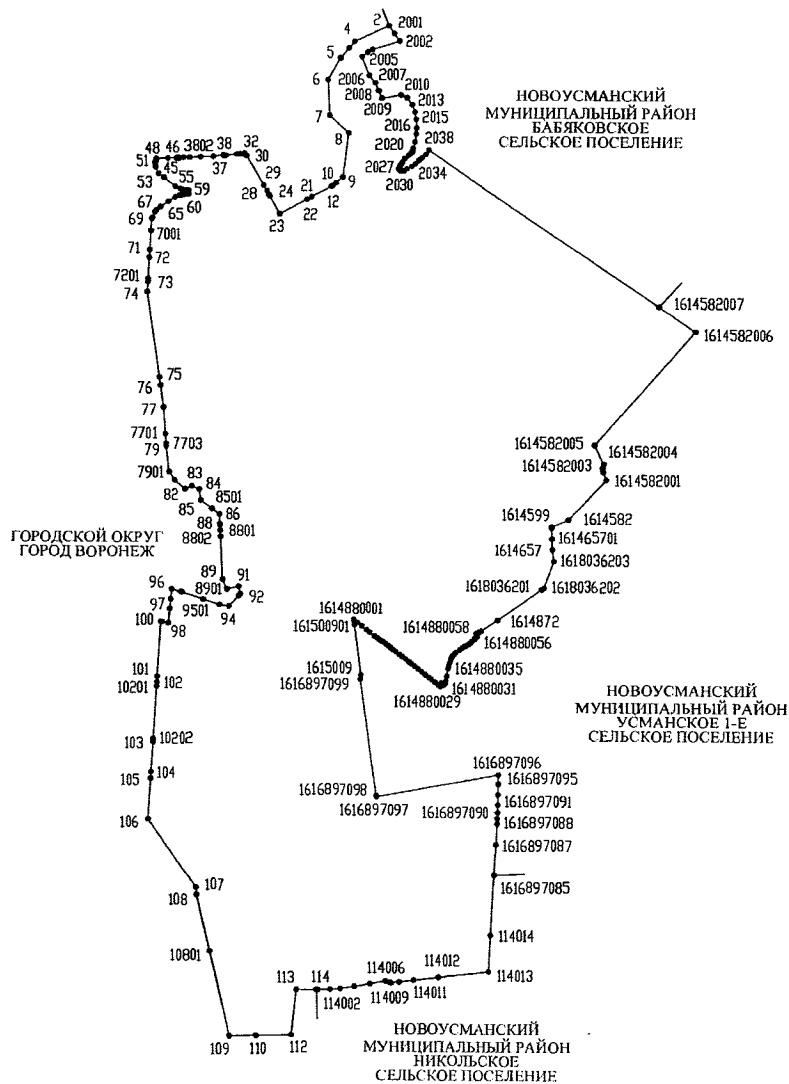
От точки 1615560 линия границы идет в северо-западном направлении по северной стороне земель лесного фонда (урочище Масловская Роща) до точки 16181031.

От точки 16181031 линия границы идет в юго-западном направлении по северной и западной сторонам земель лесного фонда (урочище Масловская Роща) до точки 1615670.



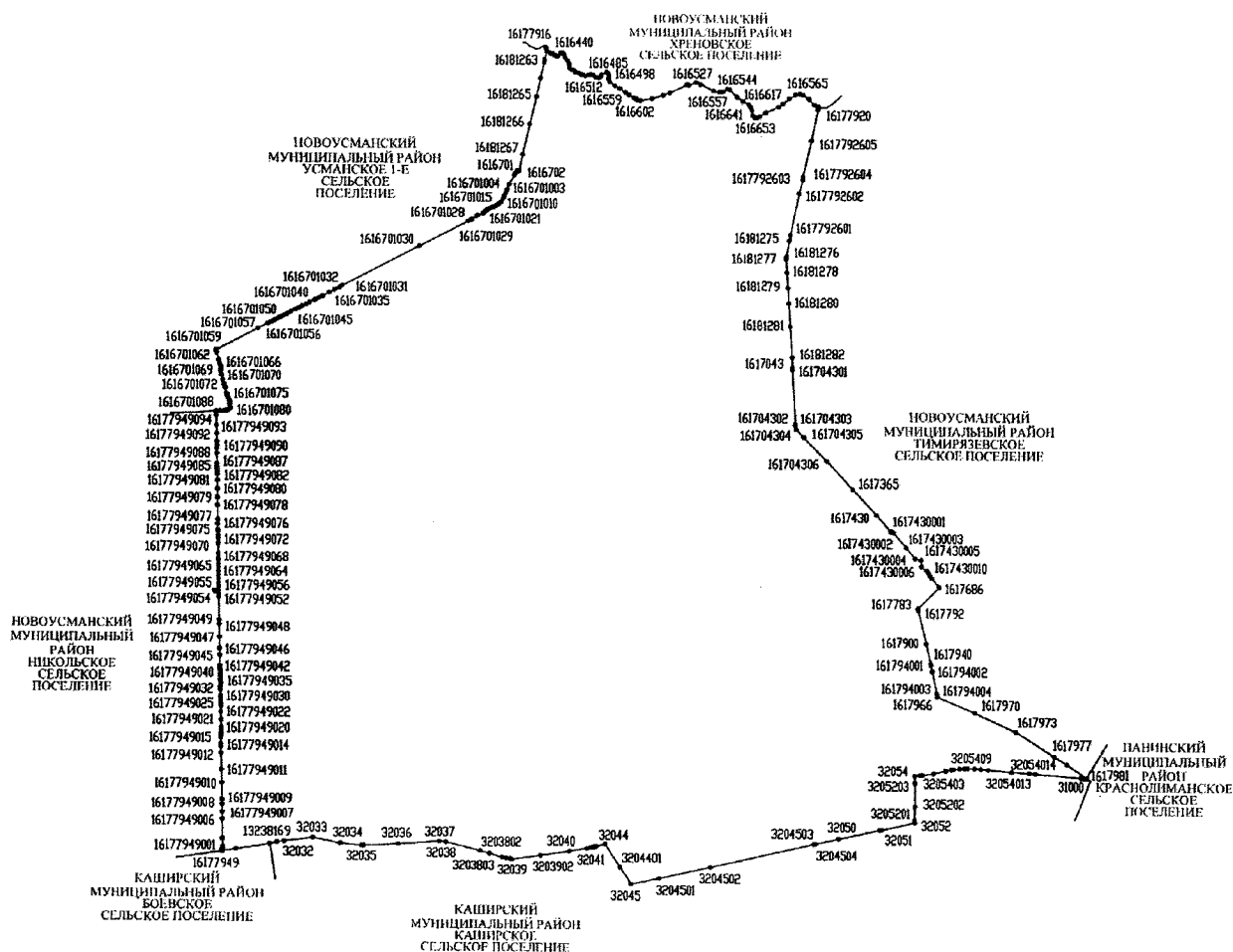
б) карту-схему границ Отрадненского сельского поселения Новоусманского муниципального района Воронежской области изложить в следующей редакции:

**«Карта-схема границ Отрадненского сельского поселения Новоусманского муниципального района Воронежской области**



»;  
в) карту-схему границ Рогачёвского сельского поселения Новоусманского муниципального района Воронежской области изложить в следующей редакции:

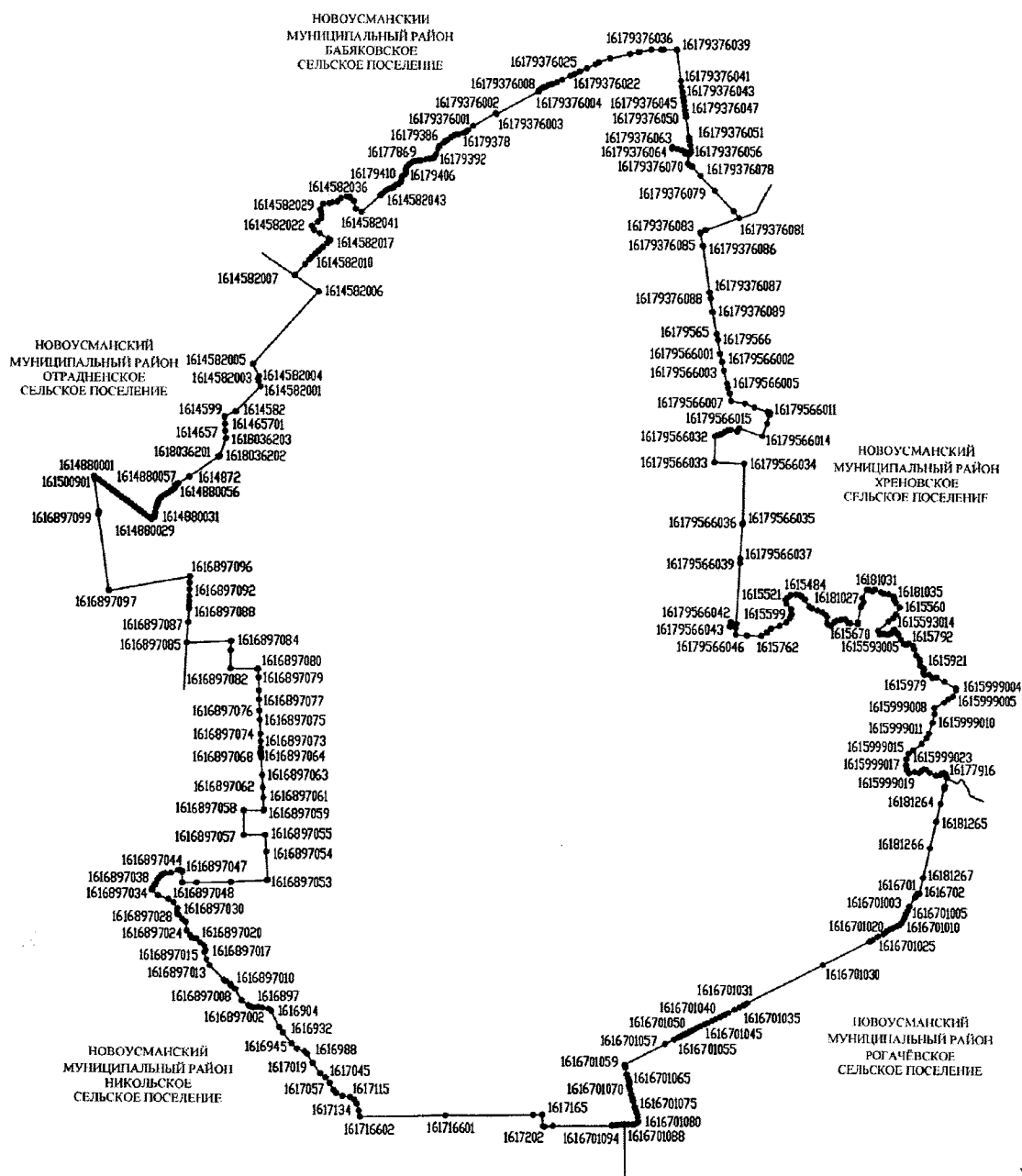
**«Карта-схема границ Рогачёвского сельского поселения  
Новоусманского муниципального района Воронежской области**



»;

г) карту-схему границ Усманского 1-го сельского поселения Новоусманского муниципального района Воронежской области изложить в следующей редакции:

**«Карта-схема границ Усманского 1-го сельского поселения  
Новоусманского муниципального района Воронежской области**



»;

д) перечень координат характерных точек границ Усманского 1-го сельского поселения Новоусманского муниципального района Воронежской области изложить в следующей редакции:

**«Перечень координат  
характерных точек границ Усманского 1-го сельского поселения  
Новоусманского муниципального района Воронежской области**

№ п/п	Номер характерной точки границ	Координаты	
		X	Y

1	1614582007	513748.38	1312341.59
2	1614582008	513942.37	1312514.25
3	1614582009	514020.92	1312586.77
4	1614582010	514072.91	1312632.86
5	1614582011	514125.86	1312689.31
6	1614582012	514162.05	1312730.67
7	1614582013	514168.15	1312733.61
8	1614582014	514203.10	1312775.04
9	1614582015	514241.10	1312817.54
10	1614582016	514311.38	1312896.14
11	1614582017	514356.05	1312946.10
12	1614582018	514365.06	1312940.28
13	1614582019	514384.11	1312908.98
14	1614582020	514481.64	1312758.36
15	1614582021	514537.79	1312662.45
16	1614582022	514607.18	1312623.91
17	1614582023	514671.73	1312725.70
18	1614582024	514731.16	1312784.22
19	1614582025	514786.51	1312784.68
20	1614582026	514834.60	1312783.77
21	1614582027	514849.65	1312779.60
22	1614582028	514860.70	1312776.59
23	1614582029	514892.21	1312766.53
24	1614582030	514983.85	1312816.88
25	1614582031	514997.92	1312920.77
26	1614582032	515008.80	1312977.94
27	1614582033	515019.24	1313052.79
28	1614582034	515031.03	1313064.58

29	1614582035	515081.84	1313118.57
30	1614582036	515109.06	1313220.65
31	1614582037	515105.43	1313276.13
32	1614582038	515089.24	1313291.86
33	1614582039	515033.34	1313346.16
34	1614582040	514898.60	1313387.09
35	1614582041	514847.51	1313479.68
36	1614582042	515133.77	1313806.36
37	1614582043	515131.14	1313807.58
38	1614582044	515133.21	1313809.98
39	1614582045	515143.70	1313815.77
40	16179424	515146.85	1313817.51
41	16179423	515172.53	1313850.39
42	16179422	515208.43	1313887.43
43	16179421	515227.30	1313919.52
44	16179420	515247.01	1313949.05
45	16179419	515254.77	1313969.34
46	16179418	515259.17	1313998.14
47	16179417	515270.35	1314022.65
48	16179416	515299.39	1314047.87
49	16179415	515322.47	1314071.44
50	16179414	515327.76	1314108.71
51	16179413	515348.29	1314131.46
52	16179412	515375.61	1314154.15
53	16179411	515412.23	1314164.90
54	16179410	515447.10	1314166.34
55	16179409	515465.01	1314176.39
56	16179408	515481.29	1314200.01

57	16179407	515506.97	1314233.74
58	16179406	515515.49	1314237.92
59	16179405	515543.55	1314236.86
60	16179404	515572.43	1314231.56
61	16179403	515596.27	1314238.17
62	16179402	515633.80	1314259.94
63	16179401	515665.41	1314289.39
64	16179400	515690.26	1314325.67
65	16179399	515721.94	1314367.83
66	16177869	515733.28	1314397.74
67	16179398	515738.14	1314445.40
68	16179397	515743.29	1314470.81
69	16179396	515744.20	1314504.71
70	16179395	515761.36	1314589.40
71	16179394	515772.54	1314656.32
72	16179393	515783.69	1314713.91
73	16179392	515795.64	1314735.92
74	16179391	515820.32	1314750.26
75	16179390	515850.11	1314769.68
76	16179389	515944.54	1314799.96
77	16179388	515972.63	1314816.84
78	16179387	515986.25	1314826.98
79	16177864	515996.84	1314829.07
80	16179386	516052.31	1314897.63
81	16179385	516067.96	1314915.89
82	16179384	516081.99	1314938.41
83	16179383	516100.65	1314979.43
84	16179382	516145.09	1315036.80

85	16179381	516174.88	1315082.66
86	16179380	516190.01	1315116.99
87	16179379	516197.74	1315162.45
88	16179378	516217.11	1315237.25
89	16179377	516235.19	1315290.95
90	16179376	516268.32	1315335.05
91	16179376001	516341.51	1315419.61
92	16179376002	516567.52	1315817.80
93	16179376003	516547.70	1315830.80
94	16179376004	516935.13	1316556.41
95	16179376005	516939.84	1316565.23
96	16179376006	516941.98	1316569.21
97	16179376007	516955.54	1316574.75
98	16179376008	516972.45	1316580.93
99	16179376009	517014.88	1316641.34
100	16179376010	517019.07	1316667.73
101	16179376011	517025.54	1316691.21
102	16179376012	517038.78	1316714.25
103	16179376013	517049.77	1316730.10
104	16179376014	517055.74	1316740.70
105	16179376015	517058.04	1316746.21
106	16179376016	517060.39	1316752.21
107	16179376017	517070.16	1316780.17
108	16179376018	517078.00	1316800.87
109	16179376019	517075.95	1316804.25
110	16179376020	517101.13	1316876.20
111	16179376021	517149.20	1316968.21
112	16179376022	517214.47	1317106.79

113	16179376023	517248.81	1317177.58
114	16179376024	517251.61	1317183.36
115	16179376025	517292.45	1317267.55
116	16179376026	517295.51	1317274.95
117	16179376027	517349.76	1317387.80
118	16179376028	517420.20	1317534.66
119	16179376029	517427.35	1317552.50
120	16179376030	517448.12	1317592.82
121	16179376031	517458.25	1317594.00
122	16179376032	517521.07	1317791.10
123	16179376033	517601.89	1318130.73
124	16179376034	517635.36	1318271.37
125	16179376035	517640.21	1318291.76
126	16179376036	517679.51	1318494.86
127	16179376037	517679.59	1318661.32
128	16179376038	517679.61	1318713.89
129	16179376039	517682.73	1318933.67
130	16179376040	517672.82	1318934.98
131	16179376041	517135.99	1319005.69
132	16179376042	517035.15	1319020.08
133	16179376043	516944.21	1319032.85
134	16179376044	516860.44	1319045.06
135	16179376045	516785.49	1319059.56
136	16179376046	516709.55	1319066.99
137	16179376047	516633.61	1319074.42
138	16179376048	516561.67	1319087.01
139	16179376049	516521.44	1319092.49
140	16179376050	516518.03	1319094.88

141	16179376051	516171.03	1319144.33
142	16179376052	516126.54	1319150.04
143	16179376053	516031.91	1319169.16
144	16179376054	515948.23	1319182.56
145	16179376055	515931.27	1319185.27
146	16179376056	515914.26	1319187.99
147	16179376057	515914.57	1319183.69
148	16179376058	515917.44	1319162.89
149	16179376059	515919.63	1319147.05
150	16179376060	515931.60	1319073.88
151	16179376061	515944.75	1319029.74
152	16179376062	515970.52	1318953.23
153	16179376063	516002.90	1318871.94
154	16179376064	515977.28	1318863.20
155	16179376065	515890.90	1319082.70
156	16179376066	515909.90	1319094.30
157	16179376067	515907.50	1319119.60
158	16179376068	515882.69	1319144.68
159	16179376069	515870.98	1319142.09
160	16179376070	515723.45	1319131.30
161	16179376071	515704.69	1319145.48
162	16179376072	515690.00	1319157.21
163	16179376073	515684.11	1319180.57
164	16179376074	515680.87	1319193.42
165	16179376075	515680.68	1319197.11
166	16179376076	515677.06	1319203.31
167	16179376077	515667.49	1319206.98
168	16179376078	515513.42	1319349.00

169	16179376079	515251.81	1319590.14
170	16179376080	514905.25	1319909.58
171	16179376081	514794.20	1320004.61
172	16179376082	514580.28	1319439.60
173	16179376083	514544.94	1319354.44
174	16179376084	514524.90	1319359.20
175	16179376085	514306.65	1319399.91
176	16179376086	514299.03	1319406.38
177	16179376087	513505.90	1319517.40
178	16179376088	513406.19	1319530.99
179	16179376089	513167.39	1319566.53
180	16179565	512787.67	1319639.21
181	16179566	512693.08	1319654.93
182	16179566001	512454.23	1319693.93
183	16179566002	512314.06	1319726.83
184	16179566003	512159.58	1319761.33
185	16179566004	511930.36	1319817.58
186	16179566005	511864.17	1319831.63
187	16179566006	511767.50	1319862.61
188	16179566007	511634.76	1319885.04
189	16179566008	511590.77	1320120.88
190	16179566009	511526.67	1320285.48
191	16179566010	511453.00	1320515.04
192	16179566011	511437.87	1320558.55
193	16179566012	511396.97	1320547.27
194	16179566013	511243.29	1320510.84
195	16179566014	511031.21	1320424.68
196	16179566015	511163.10	1320026.78

197	16179566016	511133.87	1320005.90
198	16179566017	511114.44	1319997.42
199	16179566018	511113.33	1319996.92
200	16179566019	511101.00	1319991.53
201	16179566020	511134.48	1319886.33
202	16179566021	511136.90	1319874.04
203	16179566022	511136.32	1319858.22
204	16179566023	511133.33	1319846.34
205	16179566024	511128.08	1319834.58
206	16179566025	511089.35	1319771.74
207	16179566026	511072.37	1319741.47
208	16179566027	511058.14	1319715.06
209	16179566028	511048.99	1319696.75
210	16179566029	511044.85	1319683.21
211	16179566030	511039.11	1319656.50
212	16179566031	511028.00	1319624.35
213	16179566032	511021.12	1319620.04
214	16179566033	510570.72	1319609.58
215	16179566034	510551.53	1320116.87
216	16179566035	509533.22	1320101.94
217	16179566036	509505.49	1320092.42
218	16179566037	508909.94	1320061.96
219	16179566038	508841.55	1320056.58
220	16179566039	508837.53	1320056.32
221	16179566040	507787.31	1320002.31
222	16179566041	507799.67	1319930.77
223	16179566042	507808.63	1319903.75
224	16179566043	507740.65	1319887.04

225	16179566044	507733.58	1319904.04
226	16179566045	507714.92	1319997.92
227	16179566046	507605.17	1319993.18
228	1615757	507589.30	1320186.53
229	1615762	507585.11	1320432.74
230	1615732	507646.19	1320532.73
231	1615707	507715.22	1320602.22
232	1615687	507761.78	1320744.63
233	1615655	507823.13	1320859.79
234	1615622	507891.92	1320915.80
235	1615599	507960.30	1320948.22
236	1615573	508049.98	1320938.08
237	1615542	508146.99	1320862.06
238	1615521	508212.82	1320845.63
239	1615508	508248.99	1320877.82
240	1615491	508294.05	1320934.28
241	1615484	508303.96	1321016.70
242	1615490	508294.74	1321070.82
243	1615502	508270.73	1321120.75
244	1615503	508270.19	1321121.86
245	1615520	508215.20	1321176.86
246	1615563	508096.25	1321258.36
247	1615570	508064.75	1321299.41
248	1615580	508029.08	1321392.82
249	1615587	508004.95	1321467.45
250	1615598	507961.88	1321525.59
251	1615612	507916.68	1321558.48
252	1615662	507816.69	1321560.38

253	1615675	507788.17	1321577.78
254	161567501	507784.62	1321600.63
255	1615679	507780.54	1321626.82
256	1615648	507834.08	1321683.12
257	1615640	507860.18	1321721.40
258	1615631	507875.03	1321795.29
259	1615627	507883.13	1321871.00
260	1615638	507863.23	1321896.67
261	1615658	507821.39	1321927.81
262	161565801	507816.82	1321963.26
263	1615670	507800.48	1322090.05
264	16181023	507831.91	1322093.67
265	16181024	508097.30	1322145.94
266	16181025	508111.81	1322151.56
267	16181026	508182.08	1322194.90
268	16181027	508258.89	1322175.74
269	16181028	508396.72	1322253.19
270	16181029	508396.54	1322291.97
271	16181030	508373.10	1322357.32
272	16181031	508406.79	1322393.77
273	16181032	508361.25	1322504.22
274	16181033	508335.16	1322563.72
275	16181034	508324.69	1322643.99
276	16181035	508287.99	1322727.30
277	16181036	508246.71	1322741.57
278	1615515	508230.68	1322746.09
279	1615528	508184.41	1322766.36
280	1615560	508103.40	1322836.18

281	1615593	507976.80	1322771.15
282	1615593001	507915.96	1322720.44
283	1615593002	507853.63	1322648.02
284	1615593003	507694.81	1322458.22
285	1615593004	507636.81	1322488.00
286	1615593005	507634.89	1322490.88
287	1615593006	507640.29	1322508.70
288	1615593007	507648.38	1322537.65
289	1615593008	507644.34	1322571.30
290	1615593009	507632.23	1322611.68
291	1615593010	507631.54	1322637.25
292	1615593011	507643.65	1322665.52
293	1615593012	507656.45	1322693.11
294	1615593013	507692.79	1322715.99
295	1615593014	507721.08	1322744.27
296	1615709	507707.00	1322757.74
297	161570901	507655.73	1322793.80
298	1615745	507623.26	1322816.65
299	1615775	507549.39	1322858.52
300	1615796	507475.70	1322910.49
301	1615800	507462.87	1322952.88
302	1615792	507483.89	1322991.26
303	1615801	507451.23	1323062.69
304	1615811	507382.09	1323084.23
305	1615838	507279.23	1323116.53
306	1615853	507220.88	1323173.28
307	1615870	507166.94	1323191.16
308	1615895	507099.10	1323189.92

309	1615921	507059.51	1323253.05
310	1615939	507027.43	1323260.41
311	1615967	506974.71	1323251.29
312	1615979	506946.22	1323270.38
313	161597901	506947.65	1323352.95
314	1615999	506892.67	1323407.95
315	1615999001	506900.66	1323476.92
316	1615999002	506828.55	1323619.90
317	1615999003	506713.38	1323817.24
318	1615999004	506682.98	1323821.53
319	1615999005	506578.10	1323769.04
320	1615999006	506524.38	1323690.19
321	1615999007	506473.32	1323620.17
322	1615999008	506377.26	1323445.18
323	1615999009	506271.28	1323451.49
324	1615999010	506121.13	1323417.67
325	1615999011	505931.99	1323357.21
326	1615999012	505849.09	1323315.83
327	1615999013	505753.95	1323230.58
328	1615999014	505641.35	1323083.72
329	1615999015	505578.28	1323006.56
330	1615999016	505483.62	1322967.02
331	1615999017	505385.95	1322963.07
332	1615999018	505298.61	1322981.01
333	1615999019	505243.43	1323017.21
334	1615999020	505259.49	1323105.92
335	1615999021	505250.24	1323188.99
336	1615999022	505275.87	1323225.95

337	1615999023	505318.40	1323269.48
338	1615999024	505310.36	1323306.82
339	1615999025	505253.87	1323378.59
340	1615999026	505209.47	1323480.70
341	1615999027	505215.25	1323551.75
342	1615999028	505249.26	1323585.22
343	1615999029	505254.69	1323622.41
344	1615999030	505239.73	1323641.21
345	16177916	505233.94	1323648.96
346	16181261	505209.49	1323659.95
347	16181262	505168.94	1323675.48
348	16177917	505168.07	1323675.27
349	16177918	505020.44	1323640.17
350	16181263	504978.75	1323633.22
351	16181264	504716.34	1323567.68
352	16181265	504403.37	1323496.79
353	16181266	503943.59	1323388.67
354	16181267	503429.85	1323271.85
355	1616702	503152.34	1323211.56
356	1616701	503153.61	1323170.91
357	1616701001	503108.60	1323143.41
358	1616701002	503082.90	1323127.94
359	1616701003	502924.90	1323039.56
360	1616701004	502841.40	1323003.92
361	1616701005	502792.54	1322983.98
362	1616701006	502734.01	1322958.87
363	1616701007	502697.30	1322941.71
364	1616701008	502648.50	1322916.21

365	1616701009	502635.99	1322908.46
366	1616701010	502621.27	1322895.71
367	1616701011	502611.22	1322884.56
368	1616701012	502606.45	1322877.10
369	1616701013	502598.70	1322862.65
370	1616701014	502584.08	1322839.74
371	1616701015	502569.21	1322806.87
372	1616701016	502545.16	1322757.04
373	1616701017	502519.45	1322703.64
374	1616701018	502504.69	1322676.93
375	1616701019	502490.76	1322655.58
376	1616701020	502475.29	1322635.30
377	1616701021	502448.44	1322610.29
378	1616701022	502441.92	1322597.88
379	1616701023	502401.85	1322508.34
380	1616701024	502394.77	1322493.91
381	1616701025	502391.23	1322487.74
382	1616701026	502339.64	1322406.76
383	1616701027	502331.58	1322393.13
384	1616701028	502313.89	1322360.10
385	1616701029	502310.19	1322349.53
386	1616701030	501882.39	1321530.32
387	1616701031	501206.57	1320237.25
388	1616701032	501186.31	1320209.67
389	1616701033	501162.79	1320177.67
390	1616701034	501159.93	1320169.33
391	1616701035	501132.29	1320110.18
392	1616701036	501085.52	1320023.72

393	1616701037	501030.66	1319916.90
394	1616701038	500995.92	1319853.22
395	1616701039	500971.95	1319805.82
396	1616701040	500956.72	1319774.63
397	1616701041	500916.25	1319697.03
398	1616701042	500888.93	1319644.19
399	1616701043	500851.46	1319572.46
400	1616701044	500823.80	1319519.00
401	1616701045	500791.68	1319454.21
402	1616701046	500757.15	1319386.63
403	1616701047	500742.11	1319356.74
404	1616701048	500721.50	1319320.17
405	1616701049	500696.44	1319272.83
406	1616701050	500680.29	1319243.31
407	1616701051	500663.39	1319210.83
408	1616701052	500641.12	1319168.50
409	1616701053	500625.33	1319135.64
410	1616701054	500605.28	1319100.74
411	1616701055	500585.61	1319062.12
412	1616701056	500557.57	1319004.20
413	1616701057	500477.82	1318846.92
414	1616701058	500106.58	1318159.10
415	1616701059	500105.24	1318153.68
416	1616701060	500095.30	1318155.39
417	1616701061	500094.98	1318155.81
418	1616701062	500060.03	1318167.87
419	1616701063	499940.47	1318195.35
420	1616701064	499892.20	1318210.94

421	1616701065	499844.67	1318229.51
422	1616701066	499825.23	1318236.23
423	1616701067	499795.66	1318241.02
424	1616701068	499778.95	1318237.68
425	1616701069	499747.76	1318234.33
426	1616701070	499683.53	1318250.30
427	1616701071	499597.39	1318271.09
428	1616701072	499531.29	1318288.91
429	1616701073	499469.03	1318308.93
430	1616701074	499375.35	1318330.50
431	1616701075	499341.19	1318342.38
432	1616701076	499287.72	1318366.14
433	1616701077	499242.05	1318379.88
434	1616701078	499189.70	1318385.45
435	1616701079	499127.32	1318394.36
436	1616701080	499118.32	1318393.85
437	1616701081	499102.37	1318383.09
438	1616701082	499090.91	1318357.19
439	1616701083	499086.46	1318343.85
440	1616701084	499078.10	1318325.61
441	1616701085	499076.86	1318313.49
442	1616701086	499075.05	1318293.53
443	1616701087	499075.79	1318231.04
444	1616701088	499073.49	1318165.98
445	1616701089	499075.89	1318156.92
446	1616701090	499070.41	1318109.39
447	1616701091	499065.03	1318048.97
448	1616701092	499062.80	1318028.92

449	1616701093	499054.64	1317953.90
450	1616701094	499048.58	1317955.26
451	1616701095	499031.14	1316933.20
452	1617202	499020.61	1316795.48
453	1617201	499024.87	1316770.04
454	1617165	499223.19	1316751.45
455	1617166	499221.63	1316599.68
456	161716601	499197.30	1315056.75
457	161716602	499160.80	1313566.41
458	16117154	499267.57	1313543.09
459	1617134	499380.91	1313510.18
460	1617122	499458.20	1313464.52
461	1617115	499499.92	1313395.25
462	1617109	499523.98	1313255.74
463	1617104	499571.22	1313149.53
464	1617093	499617.29	1313108.46
465	1617057	499746.31	1313038.20
466	1617045	499837.14	1312966.96
467	1617036	499906.96	1312876.54
468	1617019	500087.30	1312744.97
469	1616988	500244.27	1312649.39
470	1616978	500284.28	1312604.39
471	1616961	500339.95	1312471.96
472	1616945	500426.71	1312380.86
473	1616932	500616.58	1312230.55
474	1616922	500705.97	1312166.88
475	1616904	500987.09	1312032.11
476	1616903	501027.15	1311988.78

477	1616900	501042.25	1311884.69
478	1616897	501056.62	1311809.00
479	1616897001	501049.61	1311727.98
480	1616897002	501048.20	1311711.69
481	1616897003	501072.01	1311665.05
482	1616897004	501075.96	1311655.50
483	1616897005	501081.09	1311649.88
484	1616897006	501085.70	1311639.82
485	1616897007	501168.36	1311524.80
486	1616897008	501367.82	1311409.50
487	1616897009	501420.00	1311348.80
488	1616897010	501454.20	1311334.55
489	1616897011	501498.98	1311272.61
490	1616897012	501526.44	1311224.20
491	1616897013	501775.65	1310989.76
492	1616897014	501878.80	1310932.65
493	1616897015	502001.16	1310891.96
494	1616897016	502016.19	1310900.41
495	1616897017	502039.56	1310915.77
496	1616897018	502122.95	1310888.40
497	1616897019	502169.49	1310822.53
498	1616897020	502239.48	1310755.84
499	1616897021	502245.94	1310725.37
500	1616897022	502252.24	1310682.30
501	1616897023	502302.78	1310646.83
502	1616897024	502385.82	1310591.92
503	1616897025	502532.68	1310572.54
504	1616897026	502582.29	1310515.49

505	1616897027	502652.95	1310452.56
506	1616897028	502670.35	1310426.54
507	1616897029	502724.38	1310426.66
508	1616897030	502768.11	1310428.21
509	1616897031	502872.23	1310361.62
510	1616897032	502929.74	1310272.85
511	1616897033	502990.62	1310093.75
512	1616897034	503078.82	1309995.94
513	1616897035	503122.07	1310011.09
514	1616897036	503167.75	1310041.25
515	1616897037	503215.56	1310063.08
516	1616897038	503267.00	1310084.19
517	1616897039	503307.25	1310117.20
518	1616897040	503343.73	1310147.57
519	1616897041	503367.56	1310180.29
520	1616897042	503375.68	1310218.59
521	1616897043	503386.53	1310312.53
522	1616897044	503439.01	1310438.23
523	1616897045	503440.68	1310465.33
524	1616897046	503434.68	1310494.79
525	1616897047	503409.31	1310505.12
526	1616897048	503214.41	1310509.28
527	1616897049	503216.99	1310744.93
528	1616897050	503233.55	1311330.08
529	1616897051	503272.30	1311941.19
530	1616897052	503276.12	1311946.92
531	1616897053	503276.37	1311958.56
532	1616897054	503765.41	1311929.97

533	1616897055	504055.49	1311911.78
534	1616897056	504055.26	1311900.85
535	1616897057	504052.46	1311544.07
536	1616897058	504477.71	1311540.74
537	1616897059	504480.36	1311879.73
538	1616897060	504503.77	1311880.44
539	1616897061	504708.83	1311868.06
540	1616897062	504882.92	1311858.12
541	1616897063	505098.09	1311845.84
542	1616897064	505399.81	1311825.44
543	1616897065	505433.52	1311819.90
544	1616897066	505451.00	1311817.78
545	1616897067	505461.86	1311811.58
546	1616897068	505465.70	1311803.65
547	1616897069	505490.95	1311802.20
548	1616897070	505498.14	1311811.59
549	1616897071	505510.44	1311816.58
550	1616897072	505574.72	1311815.52
551	1616897073	505684.48	1311811.61
552	1616897074	505815.55	1311806.92
553	1616897075	506062.92	1311796.03
554	1616897076	506218.22	1311788.75
555	1616897077	506411.02	1311779.90
556	1616897078	506565.64	1311775.35
557	1616897079	506794.02	1311768.26
558	1616897080	506942.28	1311763.54
559	1616897081	506942.31	1311742.36
560	1616897082	506942.99	1311301.75

561	1616897083	507257.61	1311302.24
562	1616897084	507421.77	1311307.05
563	1616897085	507387.62	1310553.44
564	1616897086	507390.56	1310554.92
565	1616897087	507733.41	1310575.10
566	1616897088	507969.68	1310589.11
567	1616897089	508028.11	1310589.23
568	1616897090	508094.99	1310590.38
569	1616897091	508183.31	1310592.01
570	1616897092	508298.89	1310594.82
571	1616897093	508411.55	1310596.09
572	1616897094	508411.82	1310596.10
573	1616897095	508425.99	1310596.29
574	1616897096	508526.59	1310598.67
575	1616897097	508269.59	1309223.34
576	1616897098	508283.52	1309221.80
577	1616897099	509593.29	1309037.07
578	1615009	509642.50	1309042.59
579	161500901	510195.54	1308966.81
580	1614880	510240.75	1308960.62
581	1614880001	510252.00	1308959.55
582	1614880002	510222.02	1308999.21
583	1614880003	510186.26	1309046.75
584	1614880004	510142.55	1309104.31
585	1614880005	510115.28	1309140.23
586	1614880006	510074.44	1309194.79
587	1614880007	510050.35	1309226.84
588	1614880008	510032.11	1309251.00

589	1614880009	510023.10	1309262.94
590	1614880010	510011.99	1309277.65
591	1614880011	509992.27	1309303.85
592	1614880012	509964.45	1309340.80
593	1614880013	509943.21	1309368.96
594	1614880014	509928.02	1309389.19
595	1614880015	509902.24	1309423.92
596	1614880016	509869.56	1309467.36
597	1614880017	509845.49	1309499.28
598	1614880018	509819.92	1309533.46
599	1614880019	509791.56	1309571.49
600	1614880020	509767.40	1309603.49
601	1614880021	509740.18	1309639.84
602	1614880022	509708.34	1309681.92
603	1614880023	509679.59	1309719.81
604	1614880024	509647.07	1309762.82
605	1614880025	509613.79	1309806.95
606	1614880026	509597.23	1309829.30
607	1614880027	509563.78	1309873.68
608	1614880028	509534.08	1309912.68
609	1614880029	509515.65	1309937.12
610	1614880030	509553.15	1309944.47
611	1614880031	509533.44	1309970.49
612	1614880032	509550.80	1309986.83
613	1614880033	509572.35	1309991.79
614	1614880034	509631.33	1310003.69
615	1614880035	509715.29	1310019.64
616	1614880036	509737.30	1310023.82

617	1614880037	509749.00	1310027.27
618	1614880038	509779.41	1310038.80
619	1614880039	509793.95	1310043.24
620	1614880040	509814.55	1310048.02
621	1614880041	509833.80	1310055.99
622	1614880042	509850.88	1310065.21
623	1614880043	509870.26	1310084.34
624	1614880044	509887.60	1310098.86
625	1614880045	509897.68	1310109.89
626	1614880046	509927.38	1310151.53
627	1614880047	509946.16	1310180.49
628	1614880048	509962.74	1310207.14
629	1614880049	509974.32	1310227.78
630	1614880050	509989.64	1310255.36
631	1614880051	510001.80	1310272.82
632	1614880052	510018.63	1310289.66
633	1614880053	510031.04	1310304.27
634	1614880054	510040.13	1310319.83
635	1614880055	510060.62	1310327.25
636	1614880056	510072.96	1310347.29
637	1614880057	510105.64	1310334.97
638	1614880058	510106.48	1310338.83
639	1614880059	510118.20	1310365.99
640	1614880060	510120.93	1310371.24
641	1614880061	510122.40	1310371.63
642	1614915	510125.41	1310370.96
643	1614912	510136.78	1310395.59
644	1614872	510257.20	1310579.95

645	1618036201	510600.43	1311069.94
646	1618036202	510618.63	1311095.92
647	1618036203	510918.41	1311200.72
648	1614657	511046.26	1311184.79
649	161465701	511166.82	1311180.07
650	161465702	511287.66	1311174.22
651	1614599	511303.50	1311174.71
652	1614582	511382.68	1311358.98
653	1614582001	511823.56	1311772.41
654	1614582002	511916.41	1311738.31
655	1614582003	511959.31	1311732.46
656	1614582004	512000.12	1311744.83
657	1614582005	512213.41	1311641.47
658	1614582006	513473.28	1312747.26

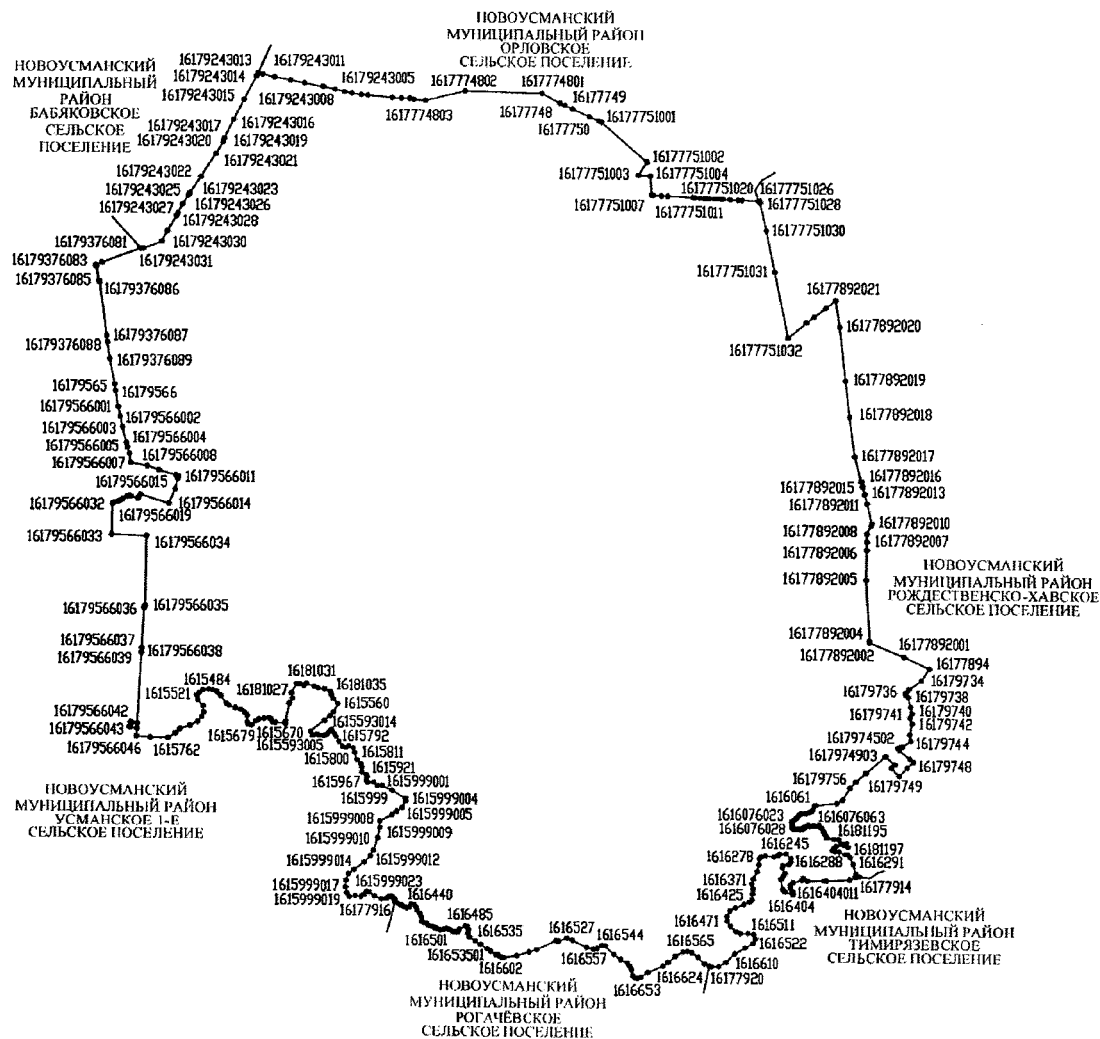
»;

е) карту-схему границ Усманского 2-госельского поселения Новоусманского муниципального района Воронежской области признать утратившей силу;

ж) перечень координат характерных точек границ Усманского 2-го сельского поселения Новоусманского муниципального района Воронежской области признать утратившим силу;

з) карту-схему границ Хреновского сельского поселения Новоусманского муниципального района Воронежской области изложить в следующей редакции:

## «Карта-схема границ Хреновского сельского поселения Новоусманского муниципального района Воронежской области»



».

### Статья 2

Настоящий Закон Воронежской области вступает в силу по истечении 10 дней со дня его официального опубликования.

Губернатор Воронежской области

25.02.2022

5-03

г. Воронеж



А.В. Гусев