



ПРАВИТЕЛЬСТВО ВОРОНЕЖСКОЙ ОБЛАСТИ

ПОСТАНОВЛЕНИЕ

от 07 декабря 2021 г. № 704
г. Воронеж

**О внесении изменений в
постановление правительства
Воронежской области
от 12.02.2021 № 65**

В соответствии с Федеральным законом от 14.03.1995 № 33-ФЗ «Об особо охраняемых природных территориях», Законом Воронежской области от 27.05.2014 № 68-ОЗ «О регулировании отдельных отношений в сфере особо охраняемых природных территорий в Воронежской области и признании утратившими силу некоторых законодательных актов (положений некоторых законодательных актов) Воронежской области» правительство Воронежской области **п о с т а н о в л я е т**:

1. Внести в Положение о государственном природном заказнике областного значения «Ясиновский яр», утвержденное постановлением правительства Воронежской области от 12.02.2021 № 65 «О создании государственного природного заказника областного значения «Ясиновский яр», следующие изменения:

1.1. В пункте 1.4 раздела I «Общие положения» слова «у собственников, землепользователей, землевладельцев» заменить словами «у пользователей, владельцев и собственников».

1.2. В разделе III «Режим особой охраны территории заказника»:

1.2.1. В пункте 3.1:

1.2.1.1. Подпункт 3 дополнить словами «, за исключением сбора и заготовки, осуществляемых гражданами для собственных нужд».

1.2.1.2. Подпункт 6 после слов «капитального строительства» дополнить словами «, некапитальных строений, сооружений».

1.2.1.3. В подпункте 7 слова «собственниками, землепользователями, землевладельцами и арендаторами» заменить словами «правообладателями земельных участков».

1.2.1.4. Подпункт 9 изложить в следующей редакции:

«9) загрязнение территории заказника нефтепродуктами, ядохимикатами и другими вредными веществами;».

1.1.2.5. Дополнить подпунктом 9¹:

«9¹) сброс отходов производства и потребления, в том числе радиоактивных отходов, в поверхностные и подземные водные объекты, на водосборные площади, в недра и на почву;».

1.2.1.6. Подпункт 11 изложить в следующей редакции:

«11) создание объектов размещения отходов производства и потребления, объектов размещения радиоактивных, химических, взрывчатых, токсичных, отравляющих и ядовитых веществ;».

1.2.1.7. В подпункте 17 слова «собственниками, землепользователями, землевладельцами и арендаторами» заменить словами «правообладателями земельных участков»;

1.2.1.8. Подпункт 23 изложить в следующей редакции:

«23) проведение рубок леса, за исключением рубок деревьев неудовлетворительного состояния, проводимых в целях ухода за лесными насаждениями;».

1.2.1.9. Дополнить подпунктом 23¹ следующего содержания:

«23¹) повреждение и (или) уничтожение зеленых насаждений, за исключением повреждения и (или) уничтожения, в том числе рубки, в целях:

- ухода за зелеными насаждениями;

- эксплуатации линейных объектов;

- благоустройства и обеспечения функционирования населенных пунктов, граничащих с заказником;».

1.2.1.10. Подпункт 24 дополнить словами «, за исключением случаев предупреждения и ликвидации последствий чрезвычайных ситуаций»;

1.2.2. В пункте 3.2 слова «Министерства экономического развития Российской Федерации от 01.09.2014 № 540» заменить словами «Федеральной службы государственной регистрации, кадастра и картографии от 10.11.2020 № П/0412 «Об утверждении классификатора видов разрешенного использования земельных участков»:».

1.3. Раздел IV «Государственный надзор в области охраны и использования территории заказника и охраны территории заказника» изложить в следующей редакции:

«IV. Государственный контроль (надзор) в области охраны и использования особо охраняемых природных территорий и охрана территории заказника

4.1. Региональный государственный контроль (надзор) в области охраны и использования особо охраняемых природных территорий на территории заказника, охрана территории заказника осуществляются в порядке, предусмотренном нормативными правовыми актами Российской Федерации и Воронежской области.».

1.4. Раздел 3 приложения к Положению о государственном природном заказнике областного значения «Ясиновский яр» изложить в новой редакции согласно приложению к настоящему постановлению.

2. Контроль за исполнением настоящего постановления возложить на заместителя председателя правительства Воронежской области Логинова В.И.

Губернатор
Воронежской области



А.В. Гусев

Приложение
к постановлению правительства
Воронежской области

от 07 декабря 2021 г. № 704

**«3. Описание местоположения границ государственного природного
заказника областного значения «Ясиновский яр»**

ОПИСАНИЕ МЕСТОПОЛОЖЕНИЯ ГРАНИЦ

Государственный природный заказник областного значения «Ясиновский яр»

(наименование объекта, местоположение границ которого описано (далее - объект))

Раздел 1

Сведения об объекте		
№ п/п	Характеристики объекта	Описание характеристик
1	2	3
1	Местоположение объекта	Воронежская область, Воробьевский муниципальный район
2	Площадь объекта +/- величина погрешности определения площади (P +/- Дельта P)	5522620 +/- 481 м ²
3	Иные характеристики объекта	

Раздел 2

Сведения о местоположении границ объекта					
1. Система координат <u>МСК-36 зона 2</u>					
2. Сведения о характерных точках границ объекта					
Обозначение характерных точек границ	Координаты, м		Метод определения координат характерной точки	Средняя квадратическая погрешность положения характерной точки (Mt), м	Описание обозначения точки на местности (при наличии)
	X	Y			
1	392482.48	2202141.35	Картометрический	Mt=2.5	-
2	392504.47	2202165.57	Картометрический метод	Mt=2.5	-
3	392543.01	2202231.71	Картометрический метод	Mt=2.5	-

1	2	3	4	5	6
4	392560.44	2202247.30	Картометрический метод	Mt=2.5	-
5	392603.02	2202258.88	Картометрический метод	Mt=2.5	-
6	392782.10	2202241.36	Картометрический метод	Mt=2.5	-
7	392786.39	2202241.04	Картометрический метод	Mt=2.5	-
8	392907.19	2202229.04	Картометрический метод	Mt=2.5	-
9	393201.34	2202194.81	Картометрический метод	Mt=2.5	-
10	393315.84	2202166.96	Картометрический метод	Mt=2.5	-
11	393517.24	2202119.37	Картометрический метод	Mt=2.5	-
12	393693.49	2202062.43	Картометрический метод	Mt=2.5	-
13	393781.03	2202012.07	Картометрический метод	Mt=2.5	-
14	393817.83	2201987.67	Картометрический метод	Mt=2.5	-
15	393863.93	2201970.24	Картометрический метод	Mt=2.5	-
16	393967.74	2201921.04	Картометрический метод	Mt=2.5	-
17	394132.38	2201831.95	Картометрический метод	Mt=2.5	-
18	394272.22	2201752.54	Картометрический метод	Mt=2.5	-
19	394306.69	2201722.71	Картометрический метод	Mt=2.5	-
20	394321.80	2201717.67	Картометрический метод	Mt=2.5	-
21	394328.77	2201723.10	Картометрический метод	Mt=2.5	-
22	394327.61	2201737.82	Картометрический метод	Mt=2.5	-
23	394315.41	2201776.17	Картометрический метод	Mt=2.5	-
24	394314.34	2201802.80	Картометрический метод	Mt=2.5	-
25	394316.18	2201822.26	Картометрический метод	Mt=2.5	-
26	394331.97	2201842.41	Картометрический метод	Mt=2.5	-
27	394366.73	2201855.58	Картометрический метод	Mt=2.5	-
28	394431.81	2201871.85	Картометрический метод	Mt=2.5	-

1	2	3	4	5	6
29	394506.96	2201880.75	Картометрический метод	Mt=2.5	-
30	394664.71	2201888.70	Картометрический метод	Mt=2.5	-
31	394668.97	2201892.38	Картометрический метод	Mt=2.5	-
32	394665.97	2201972.85	Картометрический метод	Mt=2.5	-
33	394670.82	2201985.63	Картометрический метод	Mt=2.5	-
34	394709.16	2202014.88	Картометрический метод	Mt=2.5	-
35	394747.03	2202038.70	Картометрический метод	Mt=2.5	-
36	394772.98	2202048.58	Картометрический метод	Mt=2.5	-
37	394826.54	2202063.90	Картометрический метод	Mt=2.5	-
38	394834.75	2202082.96	Картометрический метод	Mt=2.5	-
39	394833.74	2202091.33	Картометрический метод	Mt=2.5	-
40	394816.85	2202120.54	Картометрический метод	Mt=2.5	-
41	394806.68	2202127.31	Картометрический метод	Mt=2.5	-
42	394725.53	2202116.66	Картометрический метод	Mt=2.5	-
43	394646.80	2202098.84	Картометрический метод	Mt=2.5	-
44	394640.41	2202101.85	Картометрический метод	Mt=2.5	-
45	394628.01	2202210.60	Картометрический метод	Mt=2.5	-
46	394613.00	2202309.76	Картометрический метод	Mt=2.5	-
47	394616.88	2202317.71	Картометрический метод	Mt=2.5	-
48	394673.53	2202334.17	Картометрический метод	Mt=2.5	-
49	394675.85	2202340.56	Картометрический метод	Mt=2.5	-
50	394672.75	2202360.80	Картометрический метод	Mt=2.5	-
51	394668.55	2202365.79	Картометрический метод	Mt=2.5	-
52	394613.10	2202360.51	Картометрический метод	Mt=2.5	-
53	394597.22	2202367.09	Картометрический метод	Mt=2.5	-

1	2	3	4	5	6
54	394536.59	2202423.26	Картометрический метод	Mt=2.5	-
55	394470.16	2202449.99	Картометрический метод	Mt=2.5	-
56	394444.21	2202452.90	Картометрический метод	Mt=2.5	-
57	394264.47	2202423.84	Картометрический метод	Mt=2.5	-
58	394150.58	2202410.11	Картометрический метод	Mt=2.5	-
59	394011.61	2202420.65	Картометрический метод	Mt=2.5	-
60	393912.54	2202440.11	Картометрический метод	Mt=2.5	-
61	393631.92	2202492.43	Картометрический метод	Mt=2.5	-
62	393523.05	2202330.57	Картометрический метод	Mt=2.5	-
63	393429.57	2202268.45	Картометрический метод	Mt=2.5	-
64	393261.03	2202299.95	Картометрический метод	Mt=2.5	-
65	393204.01	2202361.71	Картометрический метод	Mt=2.5	-
66	393172.02	2202559.41	Картометрический метод	Mt=2.5	-
67	393103.14	2202539.18	Картометрический метод	Mt=2.5	-
68	392944.61	2202542.28	Картометрический метод	Mt=2.5	-
69	392963.59	2202715.63	Картометрический метод	Mt=2.5	-
70	392967.95	2202816.34	Картометрический метод	Mt=2.5	-
71	392975.06	2202834.53	Картометрический метод	Mt=2.5	-
72	392991.00	2202842.01	Картометрический метод	Mt=2.5	-
73	393102.85	2202850.84	Картометрический метод	Mt=2.5	-
74	393113.83	2202859.86	Картометрический метод	Mt=2.5	-
75	393112.15	2202909.80	Картометрический метод	Mt=2.5	-
76	393117.18	2202924.61	Картометрический метод	Mt=2.5	-
77	393129.29	2202932.75	Картометрический метод	Mt=2.5	-
78	393167.64	2202941.83	Картометрический метод	Mt=2.5	-

1	2	3	4	5	6
79	393173.60	2202949.58	Картометрический метод	Mt=2.5	-
80	393180.60	2203056.86	Картометрический метод	Mt=2.5	-
81	393189.00	2203086.55	Картометрический метод	Mt=2.5	-
82	393224.29	2203123.35	Картометрический метод	Mt=2.5	-
83	393277.07	2203143.48	Картометрический метод	Mt=2.5	-
84	393483.24	2203140.76	Картометрический метод	Mt=2.5	-
85	393502.32	2203128.85	Картометрический метод	Mt=2.5	-
86	393502.45	2203121.25	Картометрический метод	Mt=2.5	-
87	393933.94	2202976.11	Картометрический метод	Mt=2.5	-
88	393933.14	2202970.62	Картометрический метод	Mt=2.5	-
89	393949.73	2202973.13	Картометрический метод	Mt=2.5	-
90	394003.96	2202968.58	Картометрический метод	Mt=2.5	-
91	394017.04	2202977.10	Картометрический метод	Mt=2.5	-
92	394266.98	2203016.61	Картометрический метод	Mt=2.5	-
93	394278.22	2203025.13	Картометрический метод	Mt=2.5	-
94	394258.85	2203089.82	Картометрический метод	Mt=2.5	-
95	394293.33	2203371.05	Картометрический метод	Mt=2.5	-
96	394299.89	2203393.13	Картометрический метод	Mt=2.5	-
97	394315.12	2203404.08	Картометрический метод	Mt=2.5	-
98	394373.32	2203412.89	Картометрический метод	Mt=2.5	-
99	394430.94	2203411.24	Картометрический метод	Mt=2.5	-
100	394471.03	2203388.48	Картометрический метод	Mt=2.5	-
101	394567.48	2203390.23	Картометрический метод	Mt=2.5	-
102	394581.91	2203402.33	Картометрический метод	Mt=2.5	-
103	394586.95	2203420.93	Картометрический метод	Mt=2.5	-

1	2	3	4	5	6
104	394588.11	2203459.86	Картометрический метод	Mt-2.5	-
105	394600.22	2203477.48	Картометрический метод	Mt=2.5	-
106	394668.20	2203520.29	Картометрический метод	Mt=2.5	-
107	394684.57	2203522.90	Картометрический метод	Mt=2.5	-
108	394717.30	2203512.73	Картометрический метод	Mt=2.5	-
109	394783.34	2203523.87	Картометрический метод	Mt-2.5	-
110	394838.26	2203525.23	Картометрический метод	Mt=2.5	-
111	394845.52	2203535.39	Картометрический метод	Mt-2.5	-
112	394834.77	2203596.60	Картометрический метод	Mt-2.5	-
113	394842.71	2203611.22	Картометрический метод	Mt-2.5	-
114	394865.95	2203614.03	Картометрический метод	Mt=2.5	-
115	394969.09	2203585.07	Картометрический метод	Mt=2.5	-
116	394995.72	2203591.56	Картометрический метод	Mt=2.5	-
117	395016.35	2203613.93	Картометрический метод	Mt=2.5	-
118	395024.97	2203649.47	Картометрический метод	Mt-2.5	-
119	395021.19	2203696.44	Картометрический метод	Mt-2.5	-
120	395026.22	2203714.36	Картометрический метод	Mt=2.5	-
121	395041.91	2203726.17	Картометрический метод	Mt=2.5	-
122	395060.51	2203730.33	Картометрический метод	Mt-2.5	-
123	395146.21	2203723.56	Картометрический метод	Mt=2.5	-
124	395154.93	2203729.66	Картометрический метод	Mt=2.5	-
125	395156.48	2203742.73	Картометрический метод	Mt=2.5	-
126	395146.60	2203777.11	Картометрический метод	Mt=2.5	-
127	395100.70	2203819.04	Картометрический метод	Mt-2.5	-
128	394895.49	2203944.70	Картометрический метод	Mt-2.5	-

1	2	3	4	5	6
129	394808.72	2203979.70	Картометрический метод	Mt=2.5	-
130	394793.80	2203993.65	Картометрический метод	Mt=2.5	-
131	394786.64	2204025.99	Картометрический метод	Mt=2.5	-
132	394791.14	2204064.67	Картометрический метод	Mt=2.5	-
133	394810.07	2204098.82	Картометрический метод	Mt=2.5	-
134	394844.90	2204121.50	Картометрический метод	Mt=2.5	-
135	394885.75	2204129.77	Картометрический метод	Mt=2.5	-
136	394934.03	2204128.84	Картометрический метод	Mt=2.5	-
137	394950.01	2204132.33	Картометрический метод	Mt=2.5	-
138	394990.49	2204151.90	Картометрический метод	Mt=2.5	-
139	395125.92	2204180.75	Картометрический метод	Mt=2.5	-
140	395196.89	2204150.06	Картометрический метод	Mt=2.5	-
141	395313.46	2204160.60	Картометрический метод	Mt=2.5	-
142	395326.31	2204152.77	Картометрический метод	Mt=2.5	-
143	395347.99	2204147.51	Картометрический метод	Mt=2.5	-
144	395368.64	2204146.36	Картометрический метод	Mt=2.5	-
145	395424.14	2204147.04	Картометрический метод	Mt=2.5	-
146	395538.27	2204161.59	Картометрический метод	Mt=2.5	-
147	395625.49	2204176.88	Картометрический метод	Mt=2.5	-
148	395667.57	2204162.51	Картометрический метод	Mt=2.5	-
149	395677.52	2204087.79	Картометрический метод	Mt=2.5	-
150	395680.41	2204066.90	Картометрический метод	Mt=2.5	-
151	395706.75	2203876.36	Картометрический метод	Mt=2.5	-
152	395854.30	2203857.58	Картометрический метод	Mt=2.5	-
153	395989.79	2203704.01	Картометрический метод	Mt=2.5	-

1	2	3	4	5	6
154	396037.40	2203498.33	Картометрический метод	Mt=2.5	-
155	396072.19	2203488.32	Картометрический метод	Mt=2.5	-
156	396130.64	2203493.69	Картометрический метод	Mt=2.5	-
157	396197.46	2203520.28	Картометрический метод	Mt=2.5	-
158	396375.94	2203588.93	Картометрический метод	Mt=2.5	-
159	396632.54	2203626.60	Картометрический метод	Mt=2.5	-
160	396922.88	2203696.64	Картометрический метод	Mt=2.5	-
161	397105.73	2203738.19	Картометрический метод	Mt=2.5	-
162	397093.77	2203759.32	Картометрический метод	Mt=2.5	-
163	397051.42	2203753.18	Картометрический метод	Mt=2.5	-
164	396677.86	2203718.34	Картометрический метод	Mt=2.5	-
165	396470.32	2203701.24	Картометрический метод	Mt=2.5	-
166	396386.36	2203713.55	Картометрический метод	Mt=2.5	-
167	396367.60	2203737.18	Картометрический метод	Mt=2.5	-
168	396358.83	2203798.15	Картометрический метод	Mt=2.5	-
169	396349.30	2203841.32	Картометрический метод	Mt=2.5	-
170	396279.84	2203835.06	Картометрический метод	Mt=2.5	-
171	396227.09	2203878.02	Картометрический метод	Mt=2.5	-
172	396152.85	2203983.59	Картометрический метод	Mt=2.5	-
173	396141.49	2204053.87	Картометрический метод	Mt=2.5	-
174	396141.24	2204104.71	Картометрический метод	Mt=2.5	-
175	396141.12	2204144.95	Картометрический метод	Mt=2.5	-
176	396160.81	2204153.18	Картометрический метод	Mt=2.5	-
177	396162.00	2204146.53	Картометрический метод	Mt=2.5	-
178	396220.04	2204139.16	Картометрический метод	Mt=2.5	-

1	2	3	4	5	6
179	396297.42	2204163.43	Картометрический метод	Mt-2.5	-
180	396405.65	2204294.51	Картометрический метод	Mt-2.5	-
181	396629.65	2204386.34	Картометрический метод	Mt=2.5	-
182	396649.89	2204408.49	Картометрический метод	Mt-2.5	-
183	396627.31	2204582.12	Картометрический метод	Mt=2.5	-
184	396625.60	2204595.26	Картометрический метод	Mt-2.5	-
185	396668.93	2204620.65	Картометрический метод	Mt-2.5	-
186	396792.52	2204607.60	Картометрический метод	Mt-2.5	-
187	396941.54	2204576.71	Картометрический метод	Mt=2.5	-
188	396964.03	2204573.53	Картометрический метод	Mt=2.5	-
189	397127.44	2204550.45	Картометрический метод	Mt=2.5	-
190	397227.99	2204544.97	Картометрический метод	Mt=2.5	-
191	397398.58	2204526.68	Картометрический метод	Mt=2.5	-
192	397466.92	2204514.71	Картометрический метод	Mt=2.5	-
193	397490.69	2204511.43	Картометрический метод	Mt-2.5	-
194	397507.77	2204488.64	Картометрический метод	Mt=2.5	-
195	397531.06	2204406.58	Картометрический метод	Mt-2.5	-
196	397551.48	2204393.97	Картометрический метод	Mt=2.5	-
197	397655.81	2204397.40	Картометрический метод	Mt-2.5	-
198	397680.75	2204460.81	Картометрический метод	Mt-2.5	-
199	397734.69	2204552.23	Картометрический метод	Mt-2.5	-
200	397735.28	2204584.87	Картометрический метод	Mt=2.5	-
201	397754.84	2204608.69	Картометрический метод	Mt=2.5	-
202	397819.24	2204617.41	Картометрический метод	Mt=2.5	-
203	397846.84	2204647.23	Картометрический метод	Mt=2.5	-

1	2	3	4	5	6
204	397895.84	2204657.40	Картометрический метод	Mt-2.5	-
205	397933.80	2204670.18	Картометрический метод	Mt=2.5	-
206	398143.46	2204687.04	Картометрический метод	Mt=2.5	-
207	398190.55	2204699.69	Картометрический метод	Mt=2.5	-
208	398186.77	2204720.88	Картометрический метод	Mt-2.5	-
209	398159.77	2204739.65	Картометрический метод	Mt=2.5	-
210	397984.55	2204728.10	Картометрический метод	Mt-2.5	-
211	397875.41	2204750.08	Картометрический метод	Mt=2.5	-
212	397729.85	2204764.99	Картометрический метод	Mt-2.5	-
213	397700.70	2204779.04	Картометрический метод	Mt=2.5	-
214	397623.03	2204869.33	Картометрический метод	Mt=2.5	-
215	397602.41	2204912.48	Картометрический метод	Mt-2.5	-
216	397590.98	2204977.75	Картометрический метод	Mt-2.5	-
217	397589.33	2205016.49	Картометрический метод	Mt-2.5	-
218	397575.49	2205017.56	Картометрический метод	Mt-2.5	-
219	397551.86	2204809.64	Картометрический метод	Mt=2.5	-
220	397523.31	2204608.98	Картометрический метод	Mt=2.5	-
221	397478.33	2204613.01	Картометрический метод	Mt-2.5	-
222	397292.32	2204662.15	Картометрический метод	Mt-2.5	-
223	397171.64	2204707.76	Картометрический метод	Mt-2.5	-
224	397109.14	2204740.52	Картометрический метод	Mt-2.5	-
225	397104.38	2204758.70	Картометрический метод	Mt=2.5	-
226	397125.37	2204804.54	Картометрический метод	Mt-2.5	-
227	397125.72	2204819.78	Картометрический метод	Mt=2.5	-
228	397104.04	2204829.85	Картометрический метод	Mt-2.5	-

1	2	3	4	5	6
229	397058.14	2204849.97	Картометрический метод	Mt=2.5	-
230	397028.19	2204904.89	Картометрический метод	Mt=2.5	-
231	397011.20	2204909.90	Картометрический метод	Mt=2.5	-
232	396986.70	2204887.34	Картометрический метод	Mt=2.5	-
233	396950.04	2204837.63	Картометрический метод	Mt=2.5	-
234	396929.26	2204837.53	Картометрический метод	Mt=2.5	-
235	396847.21	2204877.40	Картометрический метод	Mt=2.5	-
236	396794.51	2204898.76	Картометрический метод	Mt=2.5	-
237	396794.82	2204923.32	Картометрический метод	Mt=2.5	-
238	396889.38	2205015.65	Картометрический метод	Mt=2.5	-
239	396932.89	2205053.11	Картометрический метод	Mt=2.5	-
240	396931.57	2205064.12	Картометрический метод	Mt=2.5	-
241	396863.54	2205097.69	Картометрический метод	Mt=2.5	-
242	396842.15	2205136.55	Картометрический метод	Mt=2.5	-
243	396852.99	2205263.23	Картометрический метод	Mt=2.5	-
244	396861.63	2205320.02	Картометрический метод	Mt=2.5	-
245	396920.21	2205485.87	Картометрический метод	Mt=2.5	-
246	396951.22	2205565.20	Картометрический метод	Mt=2.5	-
247	396909.90	2205602.29	Картометрический метод	Mt=2.5	-
248	396909.62	2205572.22	Картометрический метод	Mt=2.5	-
249	396901.28	2205543.38	Картометрический метод	Mt=2.5	-
250	396886.95	2205522.99	Картометрический метод	Mt=2.5	-
251	396873.13	2205486.50	Картометрический метод	Mt=2.5	-
252	396821.29	2205417.24	Картометрический метод	Mt=2.5	-
253	396744.16	2205314.83	Картометрический метод	Mt=2.5	-

1	2	3	4	5	6
254	396676.25	2205237.87	Картометрический метод	Mt=2.5	-
255	396652.60	2205215.74	Картометрический метод	Mt=2.5	-
256	396639.54	2205197.90	Картометрический метод	Mt=2.5	-
257	396621.97	2205147.00	Картометрический метод	Mt=2.5	-
258	396607.40	2205088.07	Картометрический метод	Mt=2.5	-
259	396591.84	2205060.47	Картометрический метод	Mt=2.5	-
260	396497.83	2204916.94	Картометрический метод	Mt=2.5	-
261	396527.27	2204889.63	Картометрический метод	Mt=2.5	-
262	396601.07	2204856.90	Картометрический метод	Mt=2.5	-
263	396621.98	2204833.65	Картометрический метод	Mt=2.5	-
264	396624.50	2204822.23	Картометрический метод	Mt=2.5	-
265	396619.47	2204813.70	Картометрический метод	Mt=2.5	-
266	396547.41	2204769.93	Картометрический метод	Mt=2.5	-
267	396448.05	2204697.11	Картометрический метод	Mt=2.5	-
268	396337.66	2204626.02	Картометрический метод	Mt=2.5	-
269	396265.99	2204594.45	Картометрический метод	Mt=2.5	-
270	396197.23	2204572.57	Картометрический метод	Mt=2.5	-
271	396143.97	2204550.10	Картометрический метод	Mt=2.5	-
272	396126.35	2204549.13	Картометрический метод	Mt=2.5	-
273	396115.50	2204559.98	Картометрический метод	Mt=2.5	-
274	396106.98	2204643.84	Картометрический метод	Mt=2.5	-
275	396109.59	2204673.28	Картометрический метод	Mt=2.5	-
276	396131.38	2204701.75	Картометрический метод	Mt=2.5	-
277	396161.79	2204749.98	Картометрический метод	Mt=2.5	-
278	396193.94	2204810.99	Картометрический метод	Mt=2.5	-

1	2	3	4	5	6
279	396281.10	2204859.99	Картометрический метод	Mt-2.5	-
280	396280.63	2204869.19	Картометрический метод	Mt-2.5	-
281	396244.28	2204879.02	Картометрический метод	Mt=2.5	-
282	396221.73	2204886.43	Картометрический метод	Mt=2.5	-
283	396150.15	2204828.52	Картометрический метод	Mt-2.5	-
284	396077.11	2204756.62	Картометрический метод	Mt=2.5	-
285	396035.73	2204718.32	Картометрический метод	Mt-2.5	-
286	395932.02	2204675.92	Картометрический метод	Mt-2.5	-
287	395839.44	2204610.29	Картометрический метод	Mt=2.5	-
288	395765.58	2204534.57	Картометрический метод	Mt=2.5	-
289	395667.56	2204438.86	Картометрический метод	Mt=2.5	-
290	395610.41	2204421.44	Картометрический метод	Mt=2.5	-
291	395485.86	2204395.18	Картометрический метод	Mt-2.5	-
292	395436.26	2204415.47	Картометрический метод	Mt=2.5	-
293	395371.30	2204463.76	Картометрический метод	Mt=2.5	-
294	395348.39	2204474.39	Картометрический метод	Mt=2.5	-
295	395276.43	2204467.63	Картометрический метод	Mt=2.5	-
296	395256.23	2204505.99	Картометрический метод	Mt=2.5	-
297	395249.16	2204608.00	Картометрический метод	Mt=2.5	-
298	395286.53	2204632.80	Картометрический метод	Mt=2.5	-
299	395309.83	2204735.83	Картометрический метод	Mt=2.5	-
300	395412.87	2204966.30	Картометрический метод	Mt=2.5	-
301	395418.72	2205033.93	Картометрический метод	Mt-2.5	-
302	395578.33	2205134.90	Картометрический метод	Mt=2.5	-
303	395791.34	2205088.62	Картометрический метод	Mt=2.5	-

1	2	3	4	5	6
304	395819.31	2205094.68	Картометрический метод	$Mt=2.5$	-
305	395835.78	2205108.73	Картометрический метод	$Mt=2.5$	-
306	395835.25	2205130.75	Картометрический метод	$Mt=2.5$	-
307	395803.99	2205193.28	Картометрический метод	$Mt=2.5$	-
308	395797.03	2205229.25	Картометрический метод	$Mt=2.5$	-
309	395895.78	2205333.88	Картометрический метод	$Mt=2.5$	-
310	396043.55	2205388.33	Картометрический метод	$Mt=2.5$	-
311	396108.35	2205406.83	Картометрический метод	$Mt=2.5$	-
312	396112.94	2205424.21	Картометрический метод	$Mt=2.5$	-
313	396010.64	2205441.12	Картометрический метод	$Mt=2.5$	-
314	395972.43	2205446.87	Картометрический метод	$Mt=2.5$	-
315	395870.92	2205476.48	Картометрический метод	$Mt=2.5$	-
316	395846.77	2205470.45	Картометрический метод	$Mt=2.5$	-
317	395804.67	2205405.46	Картометрический метод	$Mt=2.5$	-
318	395765.33	2205382.84	Картометрический метод	$Mt=2.5$	-
319	395740.31	2205382.72	Картометрический метод	$Mt=2.5$	-
320	395704.19	2205397.38	Картометрический метод	$Mt=2.5$	-
321	395677.36	2205420.56	Картометрический метод	$Mt=2.5$	-
322	395650.82	2205469.99	Картометрический метод	$Mt=2.5$	-
323	395625.95	2205525.78	Картометрический метод	$Mt=2.5$	-
324	395627.92	2205558.39	Картометрический метод	$Mt=2.5$	-
325	395609.93	2205595.58	Картометрический метод	$Mt=2.5$	-
326	395609.76	2205629.46	Картометрический метод	$Mt=2.5$	-
327	395619.31	2205673.55	Картометрический метод	$Mt=2.5$	-
328	395661.77	2205751.66	Картометрический метод	$Mt=2.5$	-

1	2	3	4	5	6
329	395685.89	2205764.05	Картометрический метод	Mt=2.5	-
330	395760.07	2205772.43	Картометрический метод	Mt=2.5	-
331	395786.75	2205781.02	Картометрический метод	Mt=2.5	-
332	395798.65	2205771.89	Картометрический метод	Mt=2.5	-
333	395826.64	2205808.35	Картометрический метод	Mt=2.5	-
334	395848.07	2205845.26	Картометрический метод	Mt=2.5	-
335	395904.95	2205918.59	Картометрический метод	Mt=2.5	-
336	395917.38	2205918.65	Картометрический метод	Mt=2.5	-
337	395831.14	2206076.56	Картометрический метод	Mt=2.5	-
338	395813.81	2206065.74	Картометрический метод	Mt=2.5	-
339	395707.88	2206042.81	Картометрический метод	Mt=2.5	-
340	395630.23	2206050.09	Картометрический метод	Mt=2.5	-
341	395589.03	2206061.34	Картометрический метод	Mt=2.5	-
342	395558.83	2205991.75	Картометрический метод	Mt=2.5	-
343	395484.41	2205943.98	Картометрический метод	Mt=2.5	-
344	395458.82	2205942.58	Картометрический метод	Mt=2.5	-
345	395304.49	2205934.15	Картометрический метод	Mt=2.5	-
346	395298.10	2205836.20	Картометрический метод	Mt=2.5	-
347	395313.54	2205636.30	Картометрический метод	Mt=2.5	-
348	395348.61	2205352.37	Картометрический метод	Mt=2.5	-
349	395337.09	2205333.94	Картометрический метод	Mt=2.5	-
350	395341.54	2205311.84	Картометрический метод	Mt=2.5	-
351	395339.54	2205289.13	Картометрический метод	Mt=2.5	-
352	395328.34	2205268.72	Картометрический метод	Mt=2.5	-
353	395328.19	2205256.14	Картометрический метод	Mt=2.5	-

1	2	3	4	5	6
354	395345.07	2205210.87	Картометрический метод	Mt=2.5	-
355	395348.60	2205196.75	Картометрический метод	Mt=2.5	-
356	395347.68	2205188.62	Картометрический метод	Mt=2.5	-
357	395345.07	2205180.33	Картометрический метод	Mt=2.5	-
358	395326.51	2205154.70	Картометрический метод	Mt=2.5	-
359	395325.59	2205146.56	Картометрический метод	Mt=2.5	-
360	395327.40	2205140.83	Картометрический метод	Mt=2.5	-
361	395346.50	2205104.95	Картометрический метод	Mt=2.5	-
362	395350.42	2205094.45	Картометрический метод	Mt=2.5	-
363	395351.35	2205084.07	Картометрический метод	Mt=2.5	-
364	395347.66	2205070.34	Картометрический метод	Mt=2.5	-
365	395342.24	2205062.49	Картометрический метод	Mt=2.5	-
366	395337.05	2205058.34	Картометрический метод	Mt=2.5	-
367	395320.67	2205049.92	Картометрический метод	Mt=2.5	-
368	395304.63	2205039.42	Картометрический метод	Mt=2.5	-
369	395302.79	2205031.81	Картометрический метод	Mt=2.5	-
370	395302.44	2205019.69	Картометрический метод	Mt=2.5	-
371	395304.98	2205010.81	Картометрический метод	Mt=2.5	-
372	395319.18	2204982.31	Картометрический метод	Mt=2.5	-
373	395320.79	2204977.70	Картометрический метод	Mt=2.5	-
374	395322.41	2204964.43	Картометрический метод	Mt=2.5	-
375	395320.68	2204959.35	Картометрический метод	Mt=2.5	-
376	395317.68	2204956.12	Картометрический метод	Mt=2.5	-
377	395275.57	2204944.12	Картометрический метод	Mt=2.5	-
378	395271.65	2204940.20	Картометрический метод	Mt=2.5	-

1	2	3	4	5	6
379	395264.96	2204929.24	Картометрический метод	$Mt=2.5$	-
380	395263.94	2204915.95	Картометрический метод	$Mt=2.5$	-
381	395262.82	2204875.18	Картометрический метод	$Mt=2.5$	-
382	395257.35	2204852.19	Картометрический метод	$Mt=2.5$	-
383	395240.52	2204818.44	Картометрический метод	$Mt=2.5$	-
384	395234.44	2204774.98	Картометрический метод	$Mt=2.5$	-
385	395221.73	2204760.45	Картометрический метод	$Mt=2.5$	-
386	395203.52	2204765.53	Картометрический метод	$Mt=2.5$	-
387	395175.97	2204773.23	Картометрический метод	$Mt=2.5$	-
388	395172.28	2204773.33	Картометрический метод	$Mt=2.5$	-
389	395045.01	2204776.90	Картометрический метод	$Mt=2.5$	-
390	395028.97	2204746.91	Картометрический метод	$Mt=2.5$	-
391	395017.90	2204700.40	Картометрический метод	$Mt=2.5$	-
392	395017.36	2204661.67	Картометрический метод	$Mt=2.5$	-
393	395010.13	2204611.38	Картометрический метод	$Mt=2.5$	-
394	394984.20	2204541.19	Картометрический метод	$Mt=2.5$	-
395	394896.63	2204585.66	Картометрический метод	$Mt=2.5$	-
396	394865.11	2204604.90	Картометрический метод	$Mt=2.5$	-
397	394860.21	2204609.48	Картометрический метод	$Mt=2.5$	-
398	394839.08	2204629.23	Картометрический метод	$Mt=2.5$	-
399	394815.48	2204666.27	Картометрический метод	$Mt=2.5$	-
400	394798.63	2204699.48	Картометрический метод	$Mt=2.5$	-
401	394794.94	2204664.80	Картометрический метод	$Mt=2.5$	-
402	394813.95	2204612.85	Картометрический метод	$Mt=2.5$	-
403	394855.40	2204562.50	Картометрический метод	$Mt=2.5$	-

1	2	3	4	5	6
404	394877.64	2204524.76	Картометрический метод	Mt=2.5	-
405	394903.45	2204465.95	Картометрический метод	Mt=2.5	-
406	394910.30	2204428.95	Картометрический метод	Mt=2.5	-
407	394905.23	2204405.95	Картометрический метод	Mt=2.5	-
408	394894.22	2204389.10	Картометрический метод	Mt=2.5	-
409	394877.48	2204372.49	Картометрический метод	Mt=2.5	-
410	394845.13	2204364.55	Картометрический метод	Mt=2.5	-
411	394763.01	2204366.49	Картометрический метод	Mt=2.5	-
412	394684.37	2204383.53	Картометрический метод	Mt=2.5	-
413	394604.77	2204416.46	Картометрический метод	Mt=2.5	-
414	394556.75	2204428.47	Картометрический метод	Mt=2.5	-
415	394497.59	2204421.44	Картометрический метод	Mt=2.5	-
416	394477.57	2204402.71	Картометрический метод	Mt=2.5	-
417	394447.79	2204381.31	Картометрический метод	Mt=2.5	-
418	394401.59	2204199.92	Картометрический метод	Mt=2.5	-
419	394378.56	2204150.17	Картометрический метод	Mt=2.5	-
420	394320.05	2204096.21	Картометрический метод	Mt=2.5	-
421	394290.80	2204057.61	Картометрический метод	Mt=2.5	-
422	394271.58	2204012.10	Картометрический метод	Mt=2.5	-
423	394256.88	2203987.71	Картометрический метод	Mt=2.5	-
424	394174.65	2203905.75	Картометрический метод	Mt=2.5	-
425	394087.50	2203835.73	Картометрический метод	Mt=2.5	-
426	394048.29	2203810.83	Картометрический метод	Mt=2.5	-
427	393999.53	2203794.28	Картометрический метод	Mt=2.5	-
428	393972.95	2203785.26	Картометрический метод	Mt=2.5	-

1	2	3	4	5	6
429	393612.76	2203885.21	Картометрический метод	Mt=2.5	-
430	393612.63	2203912.91	Картометрический метод	Mt=2.5	-
431	393602.11	2203984.01	Картометрический метод	Mt=2.5	-
432	393593.31	2204050.04	Картометрический метод	Mt=2.5	-
433	393674.11	2204182.53	Картометрический метод	Mt=2.5	-
434	393709.52	2204228.43	Картометрический метод	Mt=2.5	-
435	393741.56	2204269.23	Картометрический метод	Mt=2.5	-
436	393791.42	2204306.72	Картометрический метод	Mt=2.5	-
437	393821.00	2204329.73	Картометрический метод	Mt=2.5	-
438	393820.68	2204397.49	Картометрический метод	Mt=2.5	-
439	393815.14	2204492.32	Картометрический метод	Mt=2.5	-
440	393779.04	2204569.93	Картометрический метод	Mt=2.5	-
441	393737.53	2204685.82	Картометрический метод	Mt=2.5	-
442	393722.01	2204761.98	Картометрический метод	Mt=2.5	-
443	393721.05	2204766.72	Картометрический метод	Mt=2.5	-
444	393733.96	2204795.23	Картометрический метод	Mt=2.5	-
445	393721.50	2204833.70	Картометрический метод	Mt=2.5	-
446	393630.94	2204871.80	Картометрический метод	Mt=2.5	-
447	393597.75	2204893.67	Картометрический метод	Mt=2.5	-
448	393600.03	2205125.76	Картометрический метод	Mt=2.5	-
449	393613.05	2205240.16	Картометрический метод	Mt=2.5	-
450	393610.80	2205274.18	Картометрический метод	Mt=2.5	-
451	393580.49	2205308.62	Картометрический метод	Mt=2.5	-
452	393538.84	2205321.27	Картометрический метод	Mt=2.5	-
453	393514.40	2205231.25	Картометрический метод	Mt=2.5	-

1	2	3	4	5	6
454	393447.50	2205097.80	Картометрический метод	Mt=2.5	-
455	393381.49	2205001.94	Картометрический метод	Mt=2.5	-
456	393307.28	2204959.41	Картометрический метод	Mt=2.5	-
457	393215.41	2204940.99	Картометрический метод	Mt=2.5	-
458	393121.41	2204953.63	Картометрический метод	Mt=2.5	-
459	393100.82	2204957.61	Картометрический метод	Mt=2.5	-
460	392970.61	2205006.09	Картометрический метод	Mt=2.5	-
461	392938.48	2205035.64	Картометрический метод	Mt=2.5	-
462	392917.91	2205098.29	Картометрический метод	Mt=2.5	-
463	392936.33	2205136.92	Картометрический метод	Mt=2.5	-
464	392981.84	2205158.81	Картометрический метод	Mt=2.5	-
465	392984.20	2205168.71	Картометрический метод	Mt=2.5	-
466	392964.05	2205226.02	Картометрический метод	Mt=2.5	-
467	392950.73	2205319.86	Картометрический метод	Mt=2.5	-
468	392947.23	2205405.08	Картометрический метод	Mt=2.5	-
469	392917.62	2205470.76	Картометрический метод	Mt=2.5	-
470	392904.42	2205512.79	Картометрический метод	Mt=2.5	-
471	392875.29	2205521.46	Картометрический метод	Mt=2.5	-
472	392853.61	2205449.73	Картометрический метод	Mt=2.5	-
473	392780.99	2205394.16	Картометрический метод	Mt=2.5	-
474	392680.94	2205373.96	Картометрический метод	Mt=2.5	-
475	392608.68	2205384.45	Картометрический метод	Mt=2.5	-
476	392561.60	2205408.25	Картометрический метод	Mt=2.5	-
477	392511.49	2205439.43	Картометрический метод	Mt=2.5	-
478	392486.36	2205479.27	Картометрический метод	Mt=2.5	-

1	2	3	4	5	6
479	392480.40	2205511.83	Картометрический метод	Mt=2.5	-
480	392438.95	2205547.74	Картометрический метод	Mt=2.5	-
481	392428.72	2205583.45	Картометрический метод	Mt=2.5	-
482	392420.82	2205648.39	Картометрический метод	Mt=2.5	-
483	392418.45	2205661.08	Картометрический метод	Mt=2.5	-
484	392419.81	2205671.65	Картометрический метод	Mt=2.5	-
485	392417.31	2205841.10	Картометрический метод	Mt=2.5	-
486	392420.79	2205867.73	Картометрический метод	Mt=2.5	-
487	392430.67	2205886.71	Картометрический метод	Mt=2.5	-
488	392451.07	2205911.66	Картометрический метод	Mt=2.5	-
489	392416.60	2205908.04	Картометрический метод	Mt=2.5	-
490	392413.90	2205924.22	Картометрический метод	Mt=2.5	-
491	392405.83	2205923.60	Картометрический метод	Mt=2.5	-
492	392336.28	2205912.09	Картометрический метод	Mt=2.5	-
493	392313.51	2205915.58	Картометрический метод	Mt=2.5	-
494	392309.51	2205915.70	Картометрический метод	Mt=2.5	-
495	392249.73	2205748.05	Картометрический метод	Mt=2.5	-
496	392255.20	2205721.50	Картометрический метод	Mt=2.5	-
497	392277.16	2205668.91	Картометрический метод	Mt=2.5	-
498	392294.51	2205632.00	Картометрический метод	Mt=2.5	-
499	392345.27	2205455.37	Картометрический метод	Mt=2.5	-
500	392345.93	2205362.95	Картометрический метод	Mt=2.5	-
501	392373.05	2205341.10	Картометрический метод	Mt=2.5	-
502	392350.10	2205208.82	Картометрический метод	Mt=2.5	-
503	392418.28	2205191.00	Картометрический метод	Mt=2.5	-

1	2	3	4	5	6
504	392508.92	2205115.85	Картометрический метод	Mt=2.5	-
505	392572.26	2205080.60	Картометрический метод	Mt=2.5	-
506	392620.54	2205025.61	Картометрический метод	Mt=2.5	-
507	392667.64	2205025.79	Картометрический метод	Mt=2.5	-
508	392699.85	2205018.56	Картометрический метод	Mt=2.5	-
509	392763.15	2204993.34	Картометрический метод	Mt=2.5	-
510	392826.35	2204943.65	Картометрический метод	Mt=2.5	-
511	392873.55	2204882.64	Картометрический метод	Mt=2.5	-
512	392920.69	2204806.54	Картометрический метод	Mt=2.5	-
513	392952.26	2204776.90	Картометрический метод	Mt=2.5	-
514	393043.54	2204742.52	Картометрический метод	Mt=2.5	-
515	393091.38	2204702.21	Картометрический метод	Mt=2.5	-
516	393126.33	2204682.98	Картометрический метод	Mt=2.5	-
517	393157.79	2204653.68	Картометрический метод	Mt=2.5	-
518	393214.81	2204614.13	Картометрический метод	Mt=2.5	-
519	393235.40	2204566.79	Картометрический метод	Mt=2.5	-
520	393286.45	2204533.99	Картометрический метод	Mt=2.5	-
521	393291.30	2204518.05	Картометрический метод	Mt=2.5	-
522	393253.83	2204440.09	Картометрический метод	Mt=2.5	-
523	393223.81	2204399.32	Картометрический метод	Mt=2.5	-
524	393215.86	2204376.56	Картометрический метод	Mt=2.5	-
525	393222.74	2204337.63	Картометрический метод	Mt=2.5	-
526	393242.98	2204292.99	Картометрический метод	Mt=2.5	-
527	393259.44	2204243.02	Картометрический метод	Mt=2.5	-
528	393296.15	2204181.52	Картометрический метод	Mt=2.5	-

1	2	3	4	5	6
529	393303.41	2204140.17	Картометрический метод	Mt-2.5	-
530	393312.32	2204125.45	Картометрический метод	Mt=2.5	-
531	393335.27	2204103.76	Картометрический метод	Mt=2.5	-
532	393344.66	2204086.13	Картометрический метод	Mt=2.5	-
533	393354.06	2204047.98	Картометрический метод	Mt=2.5	-
534	393352.12	2204023.28	Картометрический метод	Mt-2.5	-
535	393340.50	2203995.29	Картометрический метод	Mt=2.5	-
536	393334.88	2203977.19	Картометрический метод	Mt=2.5	-
537	393335.66	2203940.68	Картометрический метод	Mt=2.5	-
538	393358.32	2203879.38	Картометрический метод	Mt-2.5	-
539	393364.71	2203844.12	Картометрический метод	Mt=2.5	-
540	393405.09	2203792.12	Картометрический метод	Mt=2.5	-
541	393416.62	2203762.68	Картометрический метод	Mt=2.5	-
542	393424.15	2203707.49	Картометрический метод	Mt-2.5	-
543	393433.31	2203636.15	Картометрический метод	Mt=2.5	-
544	393456.71	2203562.51	Картометрический метод	Mt=2.5	-
545	393454.58	2203547.98	Картометрический метод	Mt=2.5	-
546	393379.63	2203482.81	Картометрический метод	Mt=2.5	-
547	393337.30	2203453.56	Картометрический метод	Mt=2.5	-
548	393319.45	2203445.81	Картометрический метод	Mt-2.5	-
549	393297.50	2203449.40	Картометрический метод	Mt=2.5	-
550	393264.09	2203457.92	Картометрический метод	Mt=2.5	-
551	393224.97	2203475.74	Картометрический метод	Mt-2.5	-
552	393187.04	2203511.53	Картометрический метод	Mt-2.5	-
553	393178.48	2203513.04	Картометрический метод	Mt-2.5	-

1	2	3	4	5	6
554	393170.70	2203508.72	Картометрический метод	Mt-2.5	-
555	393079.88	2203430.55	Картометрический метод	Mt=2.5	-
556	393060.18	2203431.15	Картометрический метод	Mt-2.5	-
557	393043.20	2203443.12	Картометрический метод	Mt=2.5	-
558	393036.09	2203442.12	Картометрический метод	Mt=2.5	-
559	392992.94	2203413.18	Картометрический метод	Mt-2.5	-
560	392955.73	2203383.35	Картометрический метод	Mt-2.5	-
561	392952.88	2203370.59	Картометрический метод	Mt-2.5	-
562	392958.60	2203344.60	Картометрический метод	Mt=2.5	-
563	392955.67	2203331.41	Картометрический метод	Mt-2.5	-
564	392933.55	2203307.89	Картометрический метод	Mt=2.5	-
565	392913.68	2203294.76	Картометрический метод	Mt-2.5	-
566	392901.13	2203292.59	Картометрический метод	Mt-2.5	-
567	392888.73	2203294.92	Картометрический метод	Mt-2.5	-
568	392873.86	2203303.05	Картометрический метод	Mt-2.5	-
569	392864.08	2203304.04	Картометрический метод	Mt=2.5	-
570	392820.85	2203277.31	Картометрический метод	Mt=2.5	-
571	392806.61	2203276.25	Картометрический метод	Mt=2.5	-
572	392794.60	2203281.09	Картометрический метод	Mt-2.5	-
573	392779.30	2203298.50	Картометрический метод	Mt-2.5	-
574	392766.61	2203320.93	Картометрический метод	Mt-2.5	-
575	392717.93	2203431.53	Картометрический метод	Mt=2.5	-
576	392686.30	2203510.86	Картометрический метод	Mt=2.5	-
577	392612.59	2203687.29	Картометрический метод	Mt=2.5	-
578	392491.39	2203889.18	Картометрический метод	Mt=2.5	-

1	2	3	4	5	6
579	392469.91	2203929.74	Картометрический метод	Mt-2.5	-
580	392449.46	2203951.46	Картометрический метод	Mt=2.5	-
581	392432.44	2203974.61	Картометрический метод	Mt-2.5	-
582	392405.91	2204036.69	Картометрический метод	Mt=2.5	-
583	392390.52	2204090.20	Картометрический метод	Mt-2.5	-
584	392326.50	2204219.15	Картометрический метод	Mt=2.5	-
585	392277.53	2204331.04	Картометрический метод	Mt=2.5	-
586	392267.95	2204328.05	Картометрический метод	Mt=2.5	-
587	392276.04	2204275.31	Картометрический метод	Mt-2.5	-
588	392279.03	2204258.28	Картометрический метод	Mt-2.5	-
589	392327.11	2204092.10	Картометрический метод	Mt=2.5	-
590	392351.67	2204037.60	Картометрический метод	Mt=2.5	-
591	392417.11	2203898.16	Картометрический метод	Mt=2.5	-
592	392441.13	2203865.62	Картометрический метод	Mt=2.5	-
593	392468.25	2203832.70	Картометрический метод	Mt-2.5	-
594	392559.28	2203665.35	Картометрический метод	Mt=2.5	-
595	392575.55	2203622.94	Картометрический метод	Mt=2.5	-
596	392585.23	2203588.46	Картометрический метод	Mt-2.5	-
597	392584.07	2203573.94	Картометрический метод	Mt=2.5	-
598	392566.64	2203549.15	Картометрический метод	Mt=2.5	-
599	392565.86	2203527.45	Картометрический метод	Mt=2.5	-
600	392580.78	2203487.36	Картометрический метод	Mt-2.5	-
601	392657.96	2203253.20	Картометрический метод	Mt=2.5	-
602	392654.28	2203226.08	Картометрический метод	Mt-2.5	-
603	392591.33	2203110.55	Картометрический метод	Mt-2.5	-

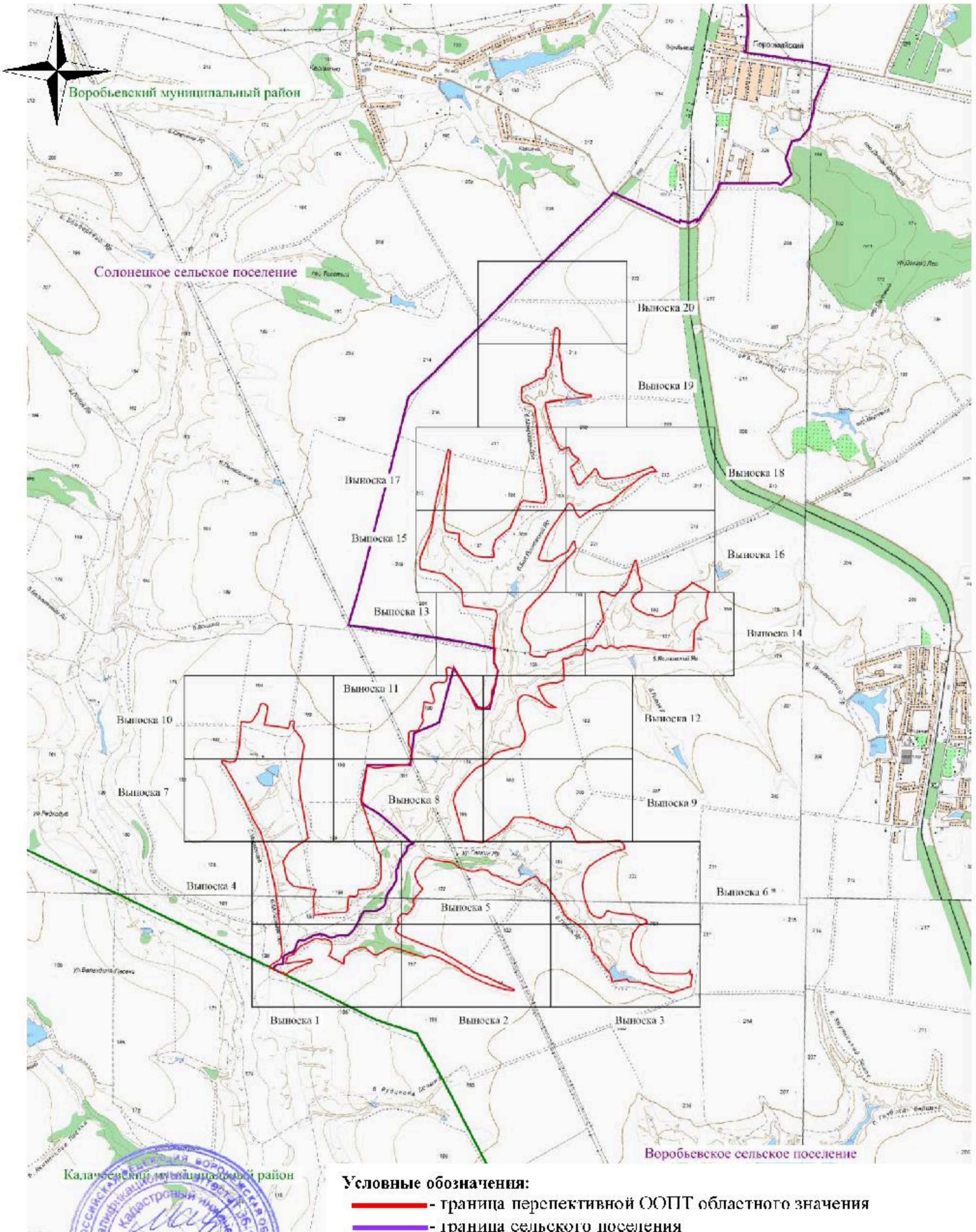
1	2	3	4	5	6
604	392589.49	2203087.60	Картометрический метод	Mt=2.5	-
605	392598.02	2203068.23	Картометрический метод	Mt=2.5	-
606	392657.57	2202997.03	Картометрический метод	Mt=2.5	-
607	392659.43	2202973.65	Картометрический метод	Mt=2.5	-
608	392642.15	2202909.06	Картометрический метод	Mt=2.5	-
609	392614.09	2202861.86	Картометрический метод	Mt=2.5	-
610	392576.12	2202819.32	Картометрический метод	Mt=2.5	-
611	392545.41	2202814.93	Картометрический метод	Mt=2.5	-
612	392509.79	2202809.84	Картометрический метод	Mt=2.5	-
613	392581.21	2202673.87	Картометрический метод	Mt=2.5	-
614	392610.47	2202692.47	Картометрический метод	Mt=2.5	-
615	392641.50	2202701.00	Картометрический метод	Mt=2.5	-
616	392695.15	2202699.75	Картометрический метод	Mt=2.5	-
617	392714.96	2202683.86	Картометрический метод	Mt=2.5	-
618	392729.38	2202642.53	Картометрический метод	Mt=2.5	-
619	392728.85	2202607.07	Картометрический метод	Mt=2.5	-
620	392736.19	2202573.17	Картометрический метод	Mt=2.5	-
621	392729.43	2202543.35	Картометрический метод	Mt=2.5	-
622	392703.09	2202498.99	Картометрический метод	Mt=2.5	-
623	392670.36	2202424.13	Картометрический метод	Mt=2.5	-
624	392594.04	2202355.67	Картометрический метод	Mt=2.5	-
625	392577.58	2202324.68	Картометрический метод	Mt=2.5	-
626	392570.80	2202308.50	Картометрический метод	Mt=2.5	-
627	392560.25	2202301.63	Картометрический метод	Mt=2.5	-
628	392527.51	2202290.98	Картометрический метод	Mt=2.5	-

1	2	3	4	5	6
629	392517.73	2202290.88	Картометрический метод	Mt=2.5	-
630	392511.34	2202300.47	Картометрический метод	Mt=2.5	-
631	392518.02	2202324.97	Картометрический метод	Mt=2.5	-
632	392525.38	2202366.61	Картометрический метод	Mt=2.5	-
633	392529.06	2202434.69	Картометрический метод	Mt=2.5	-
634	392549.21	2202515.26	Картометрический метод	Mt=2.5	-
635	392543.69	2202526.11	Картометрический метод	Mt=2.5	-
636	392529.65	2202523.78	Картометрический метод	Mt=2.5	-
637	392518.41	2202511.87	Картометрический метод	Mt=2.5	-
638	392511.83	2202474.69	Картометрический метод	Mt=2.5	-
639	392482.29	2202419.19	Картометрический метод	Mt=2.5	-
640	392475.41	2202389.46	Картометрический метод	Mt=2.5	-
641	392433.38	2202313.93	Картометрический метод	Mt=2.5	-
642	392410.43	2202291.71	Картометрический метод	Mt=2.5	-
643	392429.34	2202253.55	Картометрический метод	Mt=2.5	-
644	392465.97	2202176.21	Картометрический метод	Mt=2.5	-
1	392482.48	2202141.35	Картометрический метод	Mt=2.5	-

3. Сведения о характерных точках части (частей) границы объекта

Обозначение характерных точек части границы	Координаты, м		Метод определения координат характерной точки	Средняя квадратическая погрешность положения характерной точки (Mt), м	Описание обозначения точки на местности (при наличии)
	X	Y			
1	2	3	4	5	6
Часть № 1					
-	-	-	-	-	-
Часть № 2					
-	-	-	-	-	-

Раздел 4
План границ объекта



Условные обозначения:

- - граница перспективной ООПТ областного значения
- - граница сельского поселения
- - граница муниципального образования

Воробьевский муниципальный район – обозначение муниципального образования
 Воробьевское сельское поселение – обозначение сельского поселения

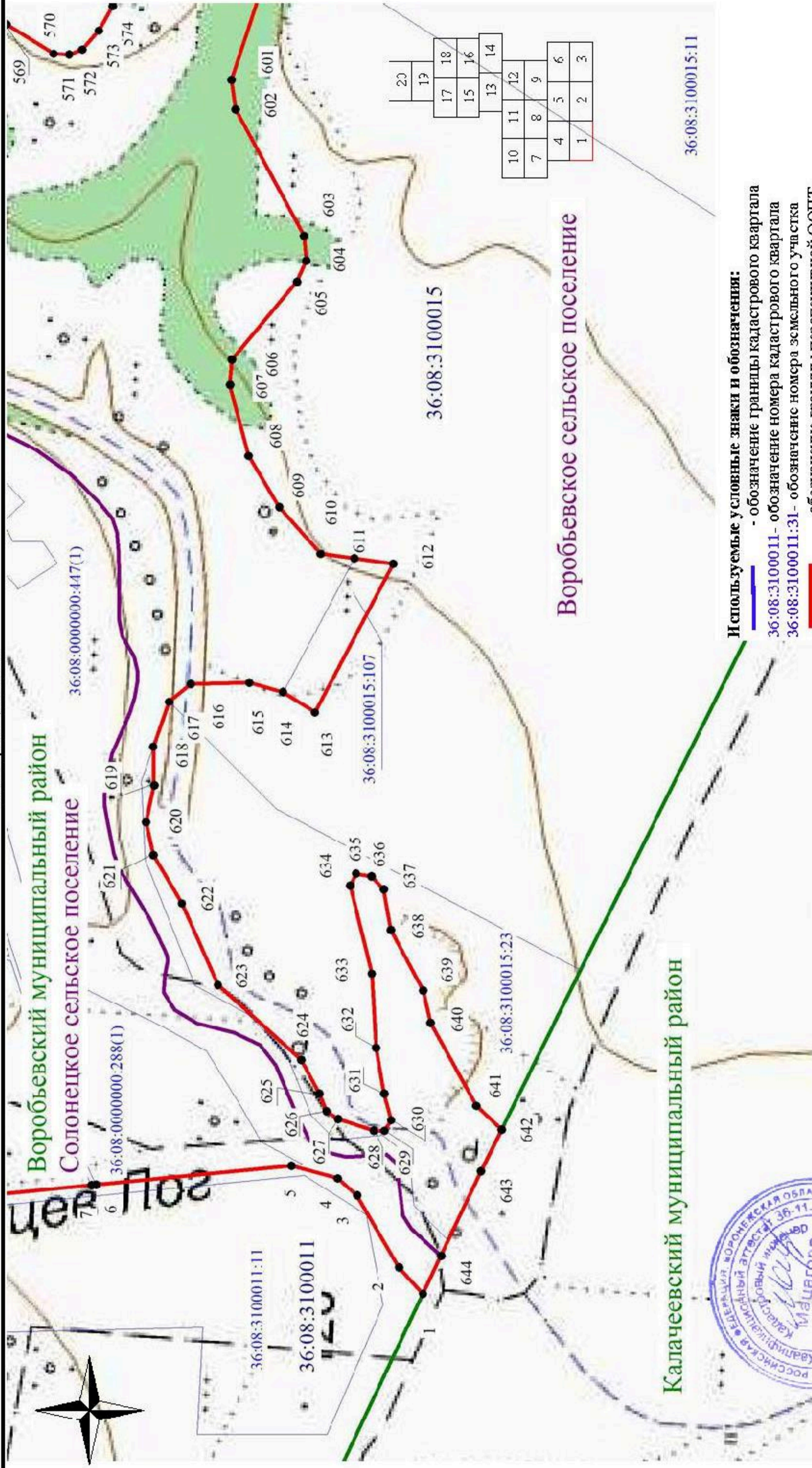


Подпись _____ /О.С. Мацагора Дата «18» февраля 2021 г.
 Место для отпечатка печати (при наличии) _____ лица, составившего описание местоположения границ объекта.

Масштаб 1:30000

Графическое описание местоположения границ особо охраняемой природной территории «Ясиновский яр»

План границ объекта



Подпись _____ (О.С. Мацагора Дата «18» февраля 2021 г.

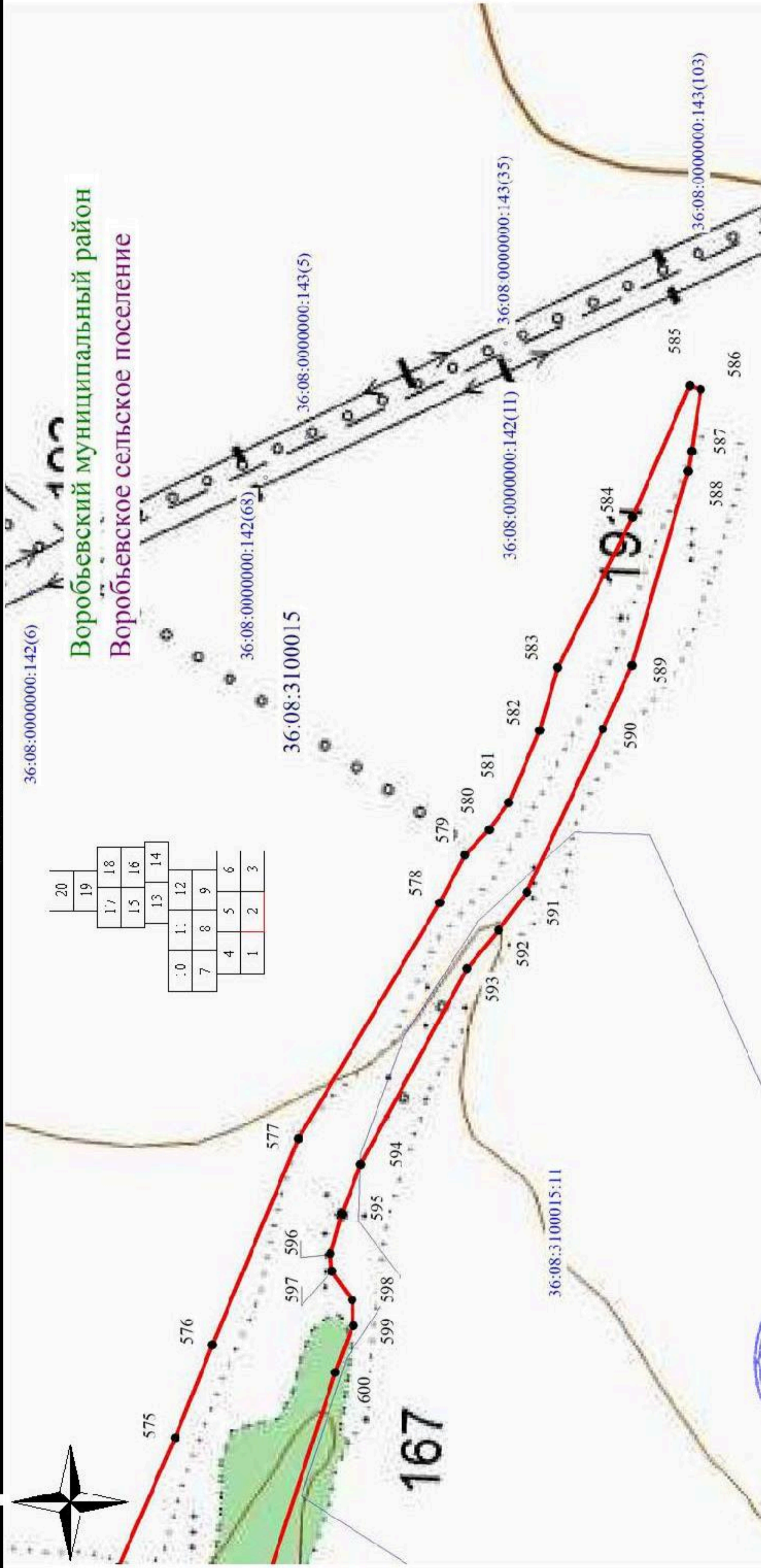
Место для отпечатка печати (для наличия) лица, составившего описание местоположения границ объекта



Выноска 1

Графическое описание местоположения границ особо охраняемой природной территории областного значения «Ясиновский яр»

План границ объекта



20	19
17	18
15	16
13	14
11	12
9	8
7	6
5	4
3	2
1	1

Используемые условные знаки и обозначения:

- обозначение границы кадастрового квартала
- 36:08:3100011 - обозначение номера кадастрового квартала
- 36:08:3100011:31 - обозначение номера земельного участка
- обозначение границы перспективной ООПТ
- 14 - обозначение характерной точки

Воробьевский муниципальный район - обозначение муниципального района
 Воробьевское сельское поселение - обозначение сельского поселения
 Масштаб 1:5000

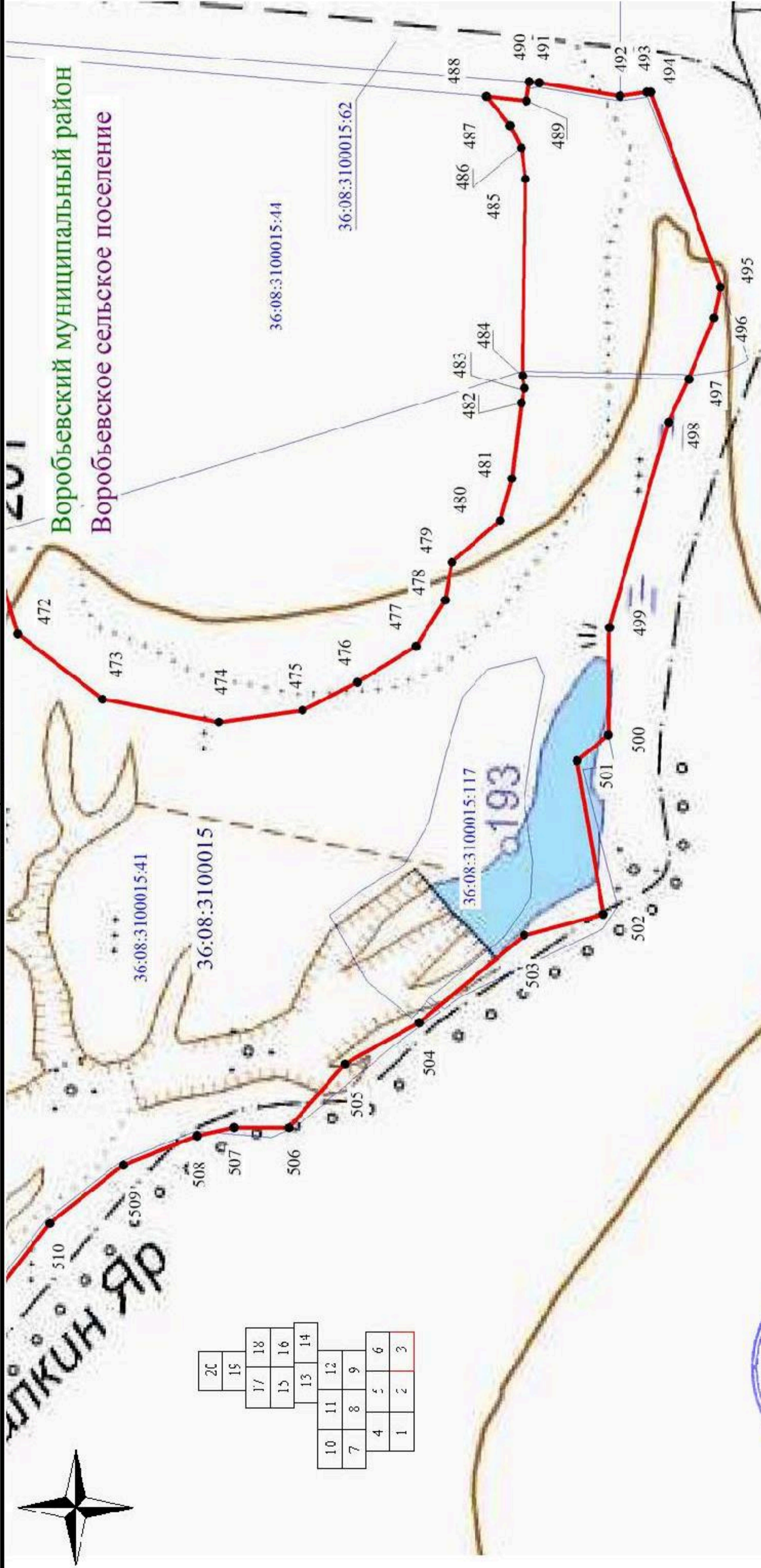
Подпись _____ О.С. Мацагора Дата «18» февраля 2021 г.
 Место для отписки (печать, штамп, подпись) лица, составившего описание местоположения границ объекта



Раздел 4

Графическое описание местоположения границ особо охраняемой природной территории областного значения «Ясиновский яр»

План границ объекта



20	15	
17	18	
15	16	
13	14	
10	11	12
7	8	9
4	5	6
1	2	3

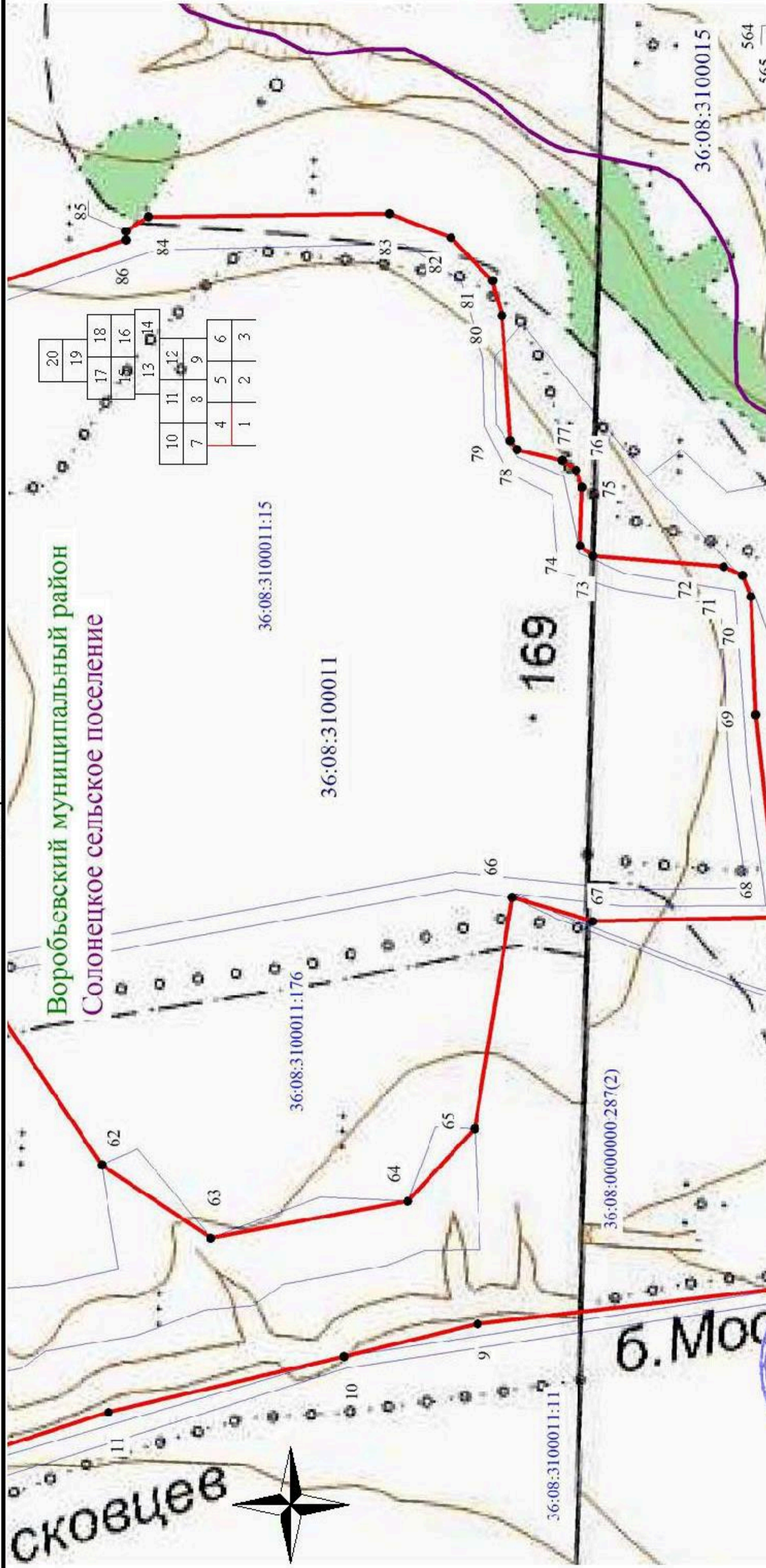


Используемые условные знаки и обозначения:
 - обозначение границы кадастрового квартала 36:08:3100011 - обозначение номера кадастрового квартала 36:08:3100011:31 - обозначение номера земельного участка
 - обозначение границы перспективной ООПТ 14 - обозначение характерной точки
 Воробьевский муниципальный район - обозначение муниципального района
 Воробьевское сельское поселение - обозначение сельского поселения
 Масштаб 1:5000 Выноска 3

Подпись _____ (О.С. Мацагора Дата «18» февраля 2021 г.
 Место для отг. (скалывания) лица, составившего описание местоположения границ объекта

Графическое описание местоположения границ особо охраняемой природной территории областного значения «Ясиновский яр»

План границ объекта



Подпись _____ (О.С. Мацагора Дата «18» февраля 2021 г.

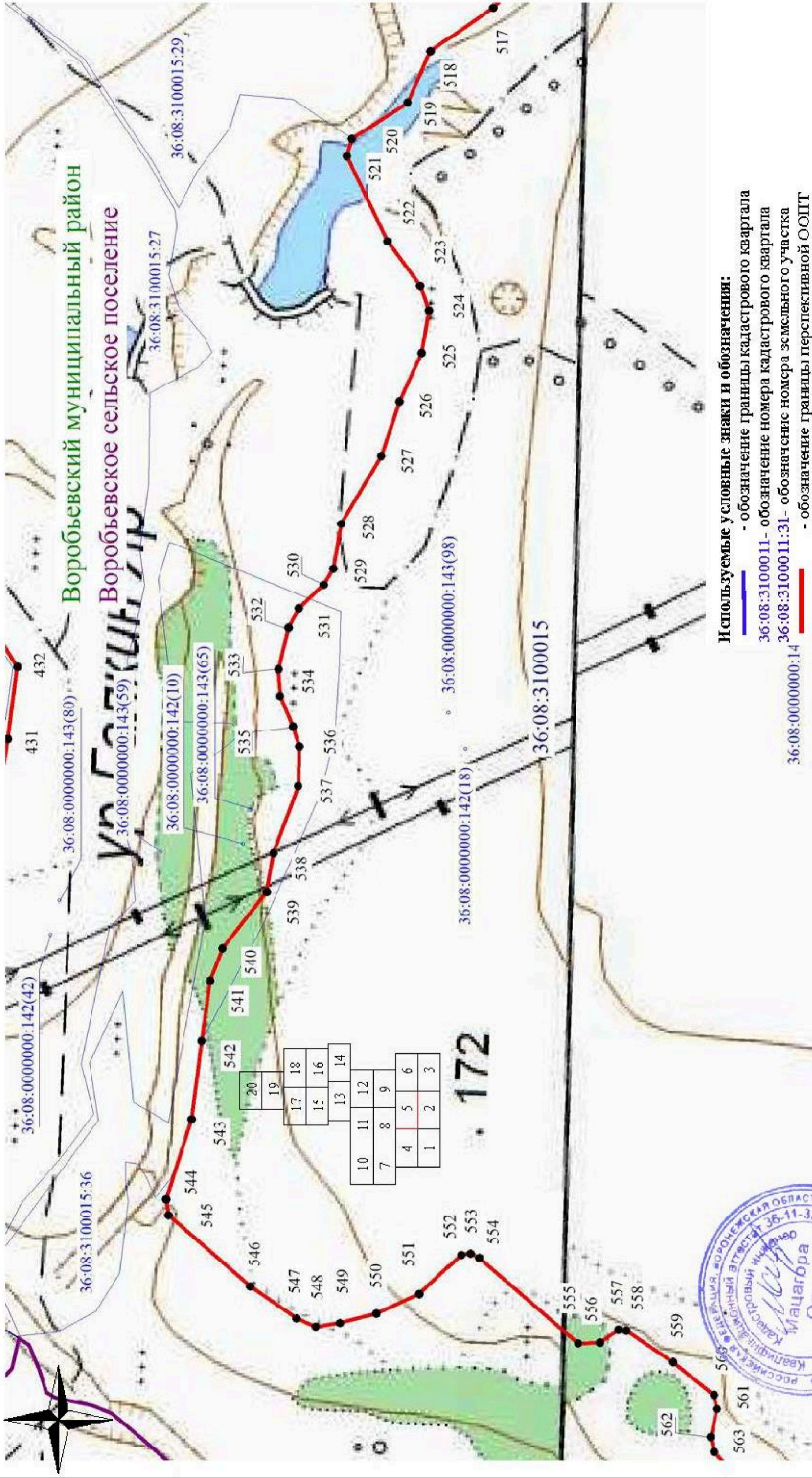
Место для отпечатка (подпись) лица, составившего описание местоположения границ объекта



Выноска 4

Графическое описание местоположения границ особо охраняемой природной территории областного значения «Ясиновский яр»

План границ объекта



Используемые условные знаки и обозначения:

- обозначение границы кадастрового квартала
- 36:08:3100011 - обозначение номера кадастрового квартала
- 36:08:3100011:31 - обозначение номера земельного участка
- 36:08:0000000:14 - обозначение границы перспективной ООПТ
- 14 - обозначение характерной точки

Воробьевский муниципальный район - обозначение муниципального района
 Воробьевское сельское поселение - обозначение сельского поселения

Масштаб 1:5000

Выноска 5

Подпись (О.С. Мацагора Дата «18» февраля 2021 г.

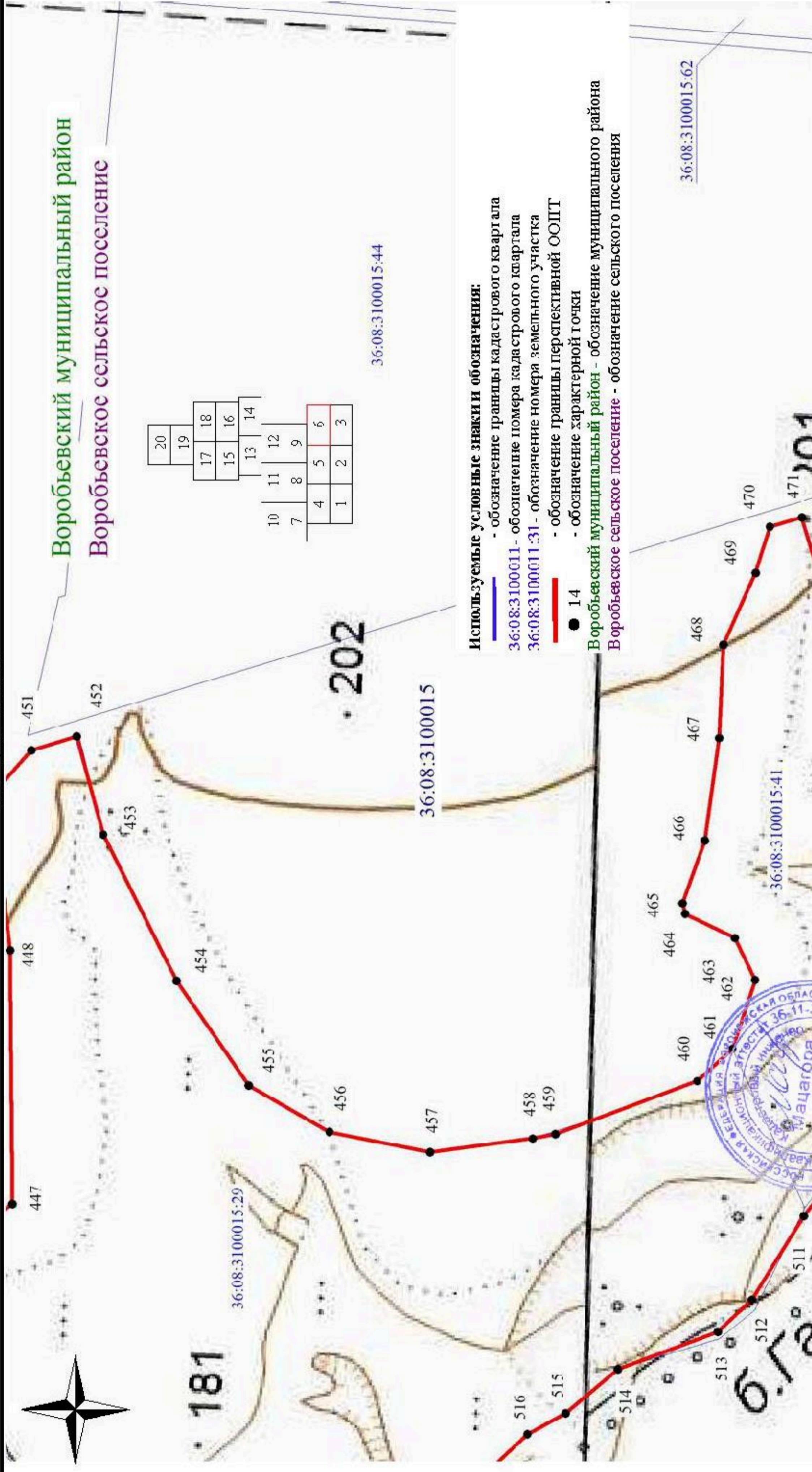


Место для отпечатка (подпись на выноске)

Раздел 4

Графическое описание местоположения границ особо охраняемой природной территории областного значения «Ясиновский яр»

План границ объекта



Подпись _____ /О.С. Мацагора Дата «18» февраля 2021 г.

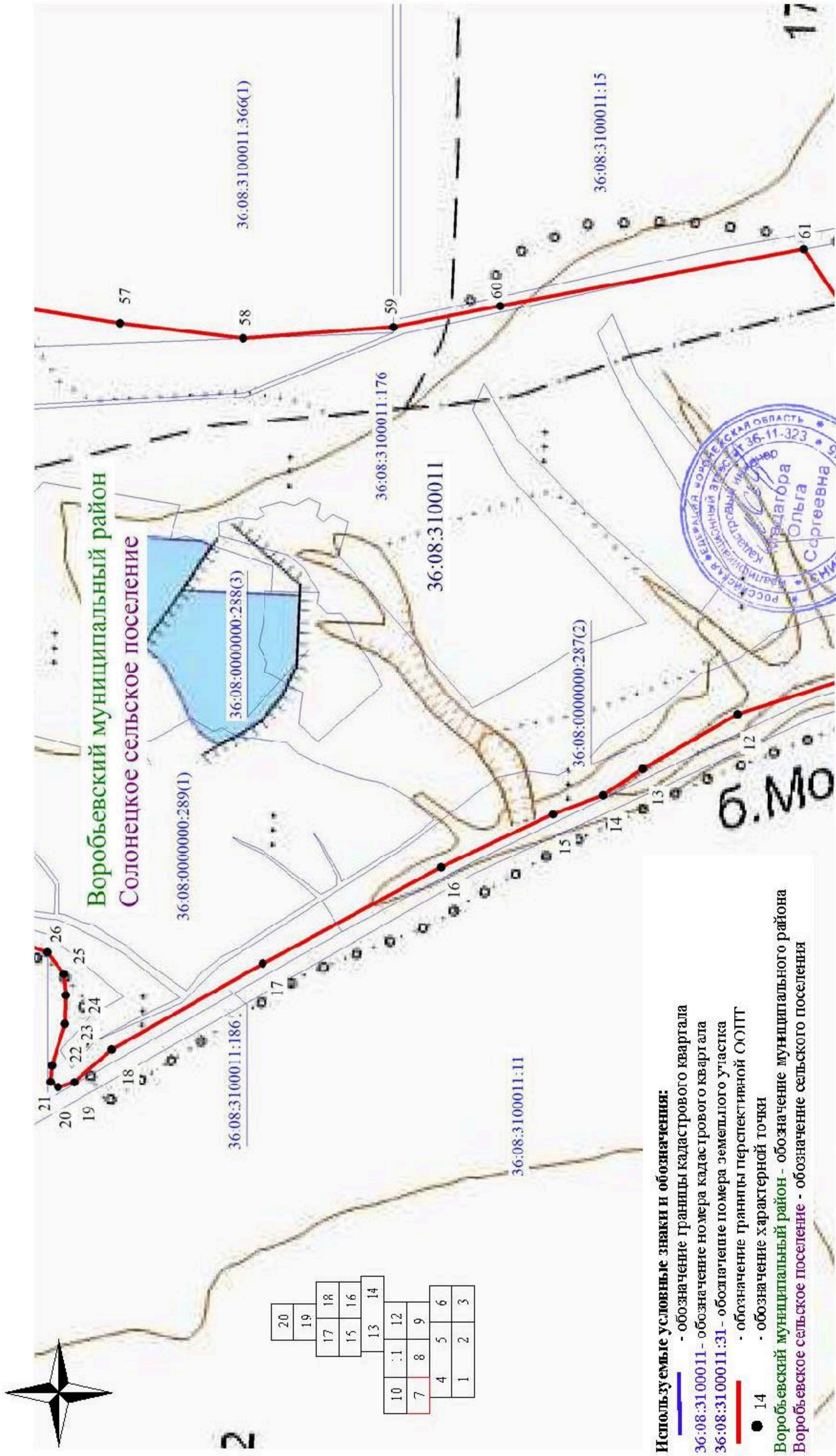
Место для отгиса (в случае отсутствия) лица, составившего описание местоположения границ объекта

Масштаб 1:5000

Выноска 6

Графическое описание местоположения границ особо охраняемой природной территории областного значения «Ясиновский яр»

План границ объекта

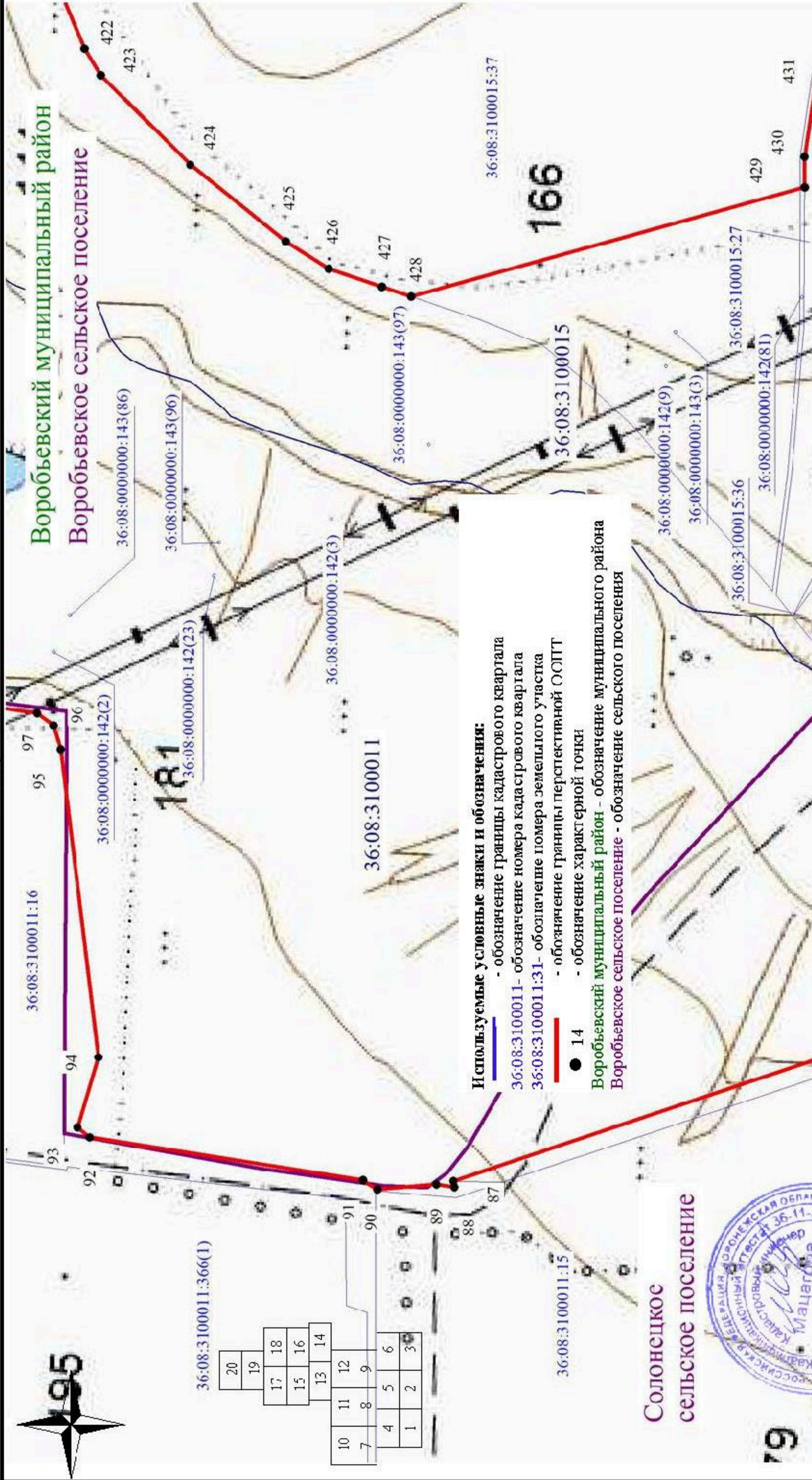


Масштаб 1:5000

Выноска 7

Графическое описание местоположения границ особо охраняемой природной территории областного значения «Ясиновский яр»

План границ объекта



Используемые условные знаки и обозначения:
 - обозначение границы кадастрового квартала
 36:08:3100011 - обозначение номера кадастрового квартала
 36:08:3100011:31 - обозначение номера земельного участка
 - обозначение границы перспективной ОСПТ
 ● 14 - обозначение характерной точки
 Воробьевский муниципальный район - обозначение муниципального района
 Воробьевское сельское поселение - обозначение сельского поселения



Подпись _____ (О.С. Мацагора Дата «18» февраля 2021 г.
 Место для отложения (или наложения) лица, составившего описание местоположения границ объекта

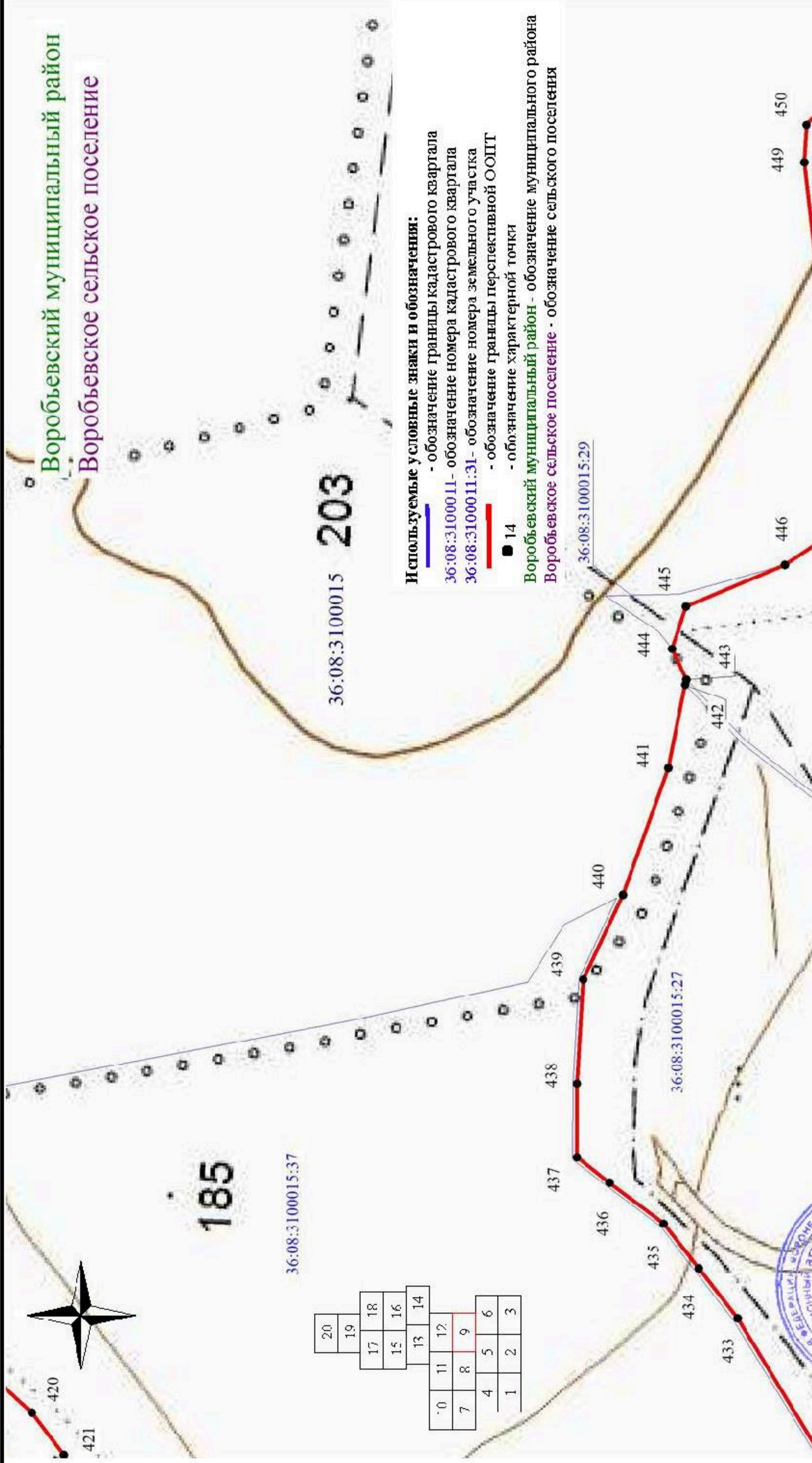
Масштаб 1:5000

Выноска 8

Раздел 4

Графическое описание местоположения границ особо охраняемой природной территории областного значения «Ясиновский яр»

План границ объекта



Подпись _____
 Место для подписи (вместе с три напечатанными лицами, составившего описание местоположения границ объекта)

О.С. Мацагора Дата «18» февраля 2021 г.



Масштаб 1:5000

Выноска 9

Графическое описание местоположения границ особо охраняемой природной территории областного значения «Ясиновский яр»

План границ объекта



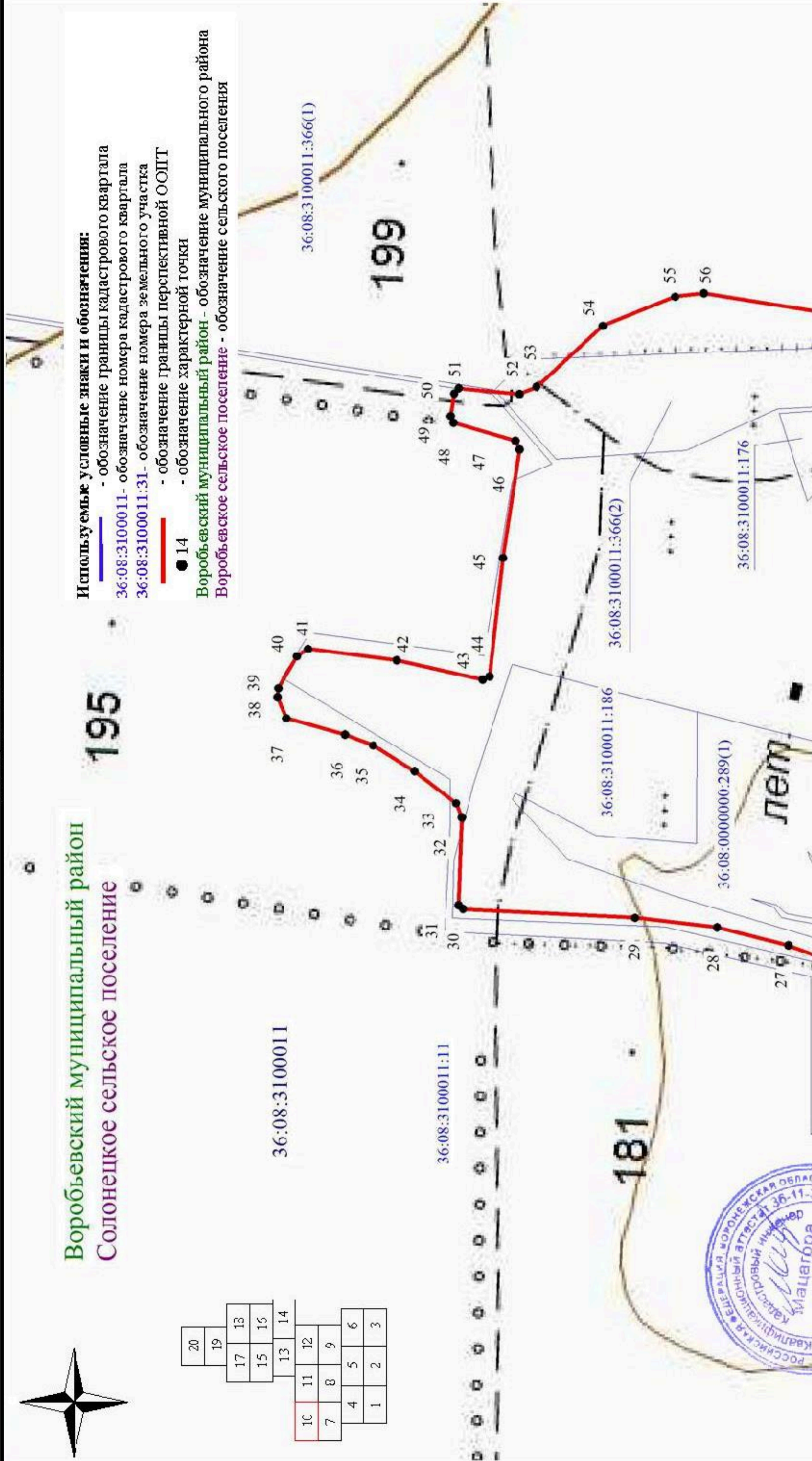
Воробьевский муниципальный район
Солонецкое сельское поселение

Используемые условные знаки и обозначения:
 - обозначение границы кадастрового квартала
 36:08:3100011- обозначение номера кадастрового квартала
 36:08:3100011:31- обозначение номера земельного участка
 - обозначение границы перспективной ООПТ
 ● 14 - обозначение характерной точки

Воробьевский муниципальный район - обозначение муниципального района
Воробьевское сельское поселение - обозначение сельского поселения

10	11	12
7	8	9
4	5	6
1	2	3

20	13
19	15
	14



Подпись / О.С. Мацагора Дата «18» февраля 2021 г.

Место для отписки (подпись) лица, составившего описание местоположения границ объекта

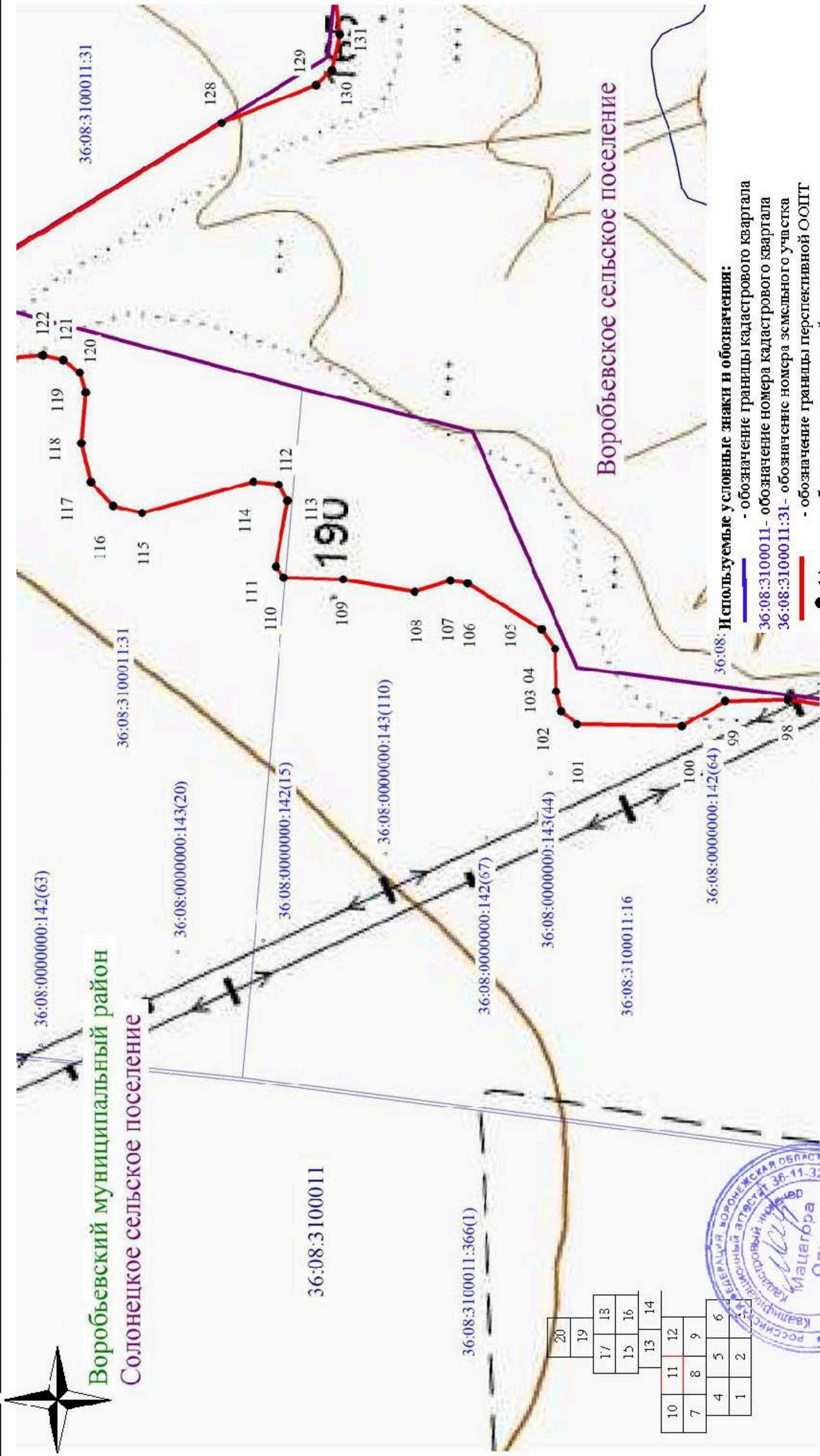
Масштаб 1:5000

Выноска 10

Раздел 4

Графическое описание местоположения границ особо охраняемой природной территории областного значения «Ясиновский яр»

План границ объекта



Использовать условные знаки и обозначения:
 - обозначение границы кадастрового квартала
 36:08:3100011-31 - обозначение номера кадастрового квартала
 36:08:3100011:31 - обозначение номера земельного участка
 - обозначение границы перспективной ООПТ
 ● 14 - обозначение характерной точки

Воробьевский муниципальный район - обозначение муниципального района
 Воробьевское сельское поселение - обозначение сельского поселения
 Масштаб 1:5000
 Выноска 11

Подпись _____ (О.С. Мацагора Дата «18» февраля 2021 г.
 Место для отиска печати (для наложения) лица, составившего описание местоположения границ объекта

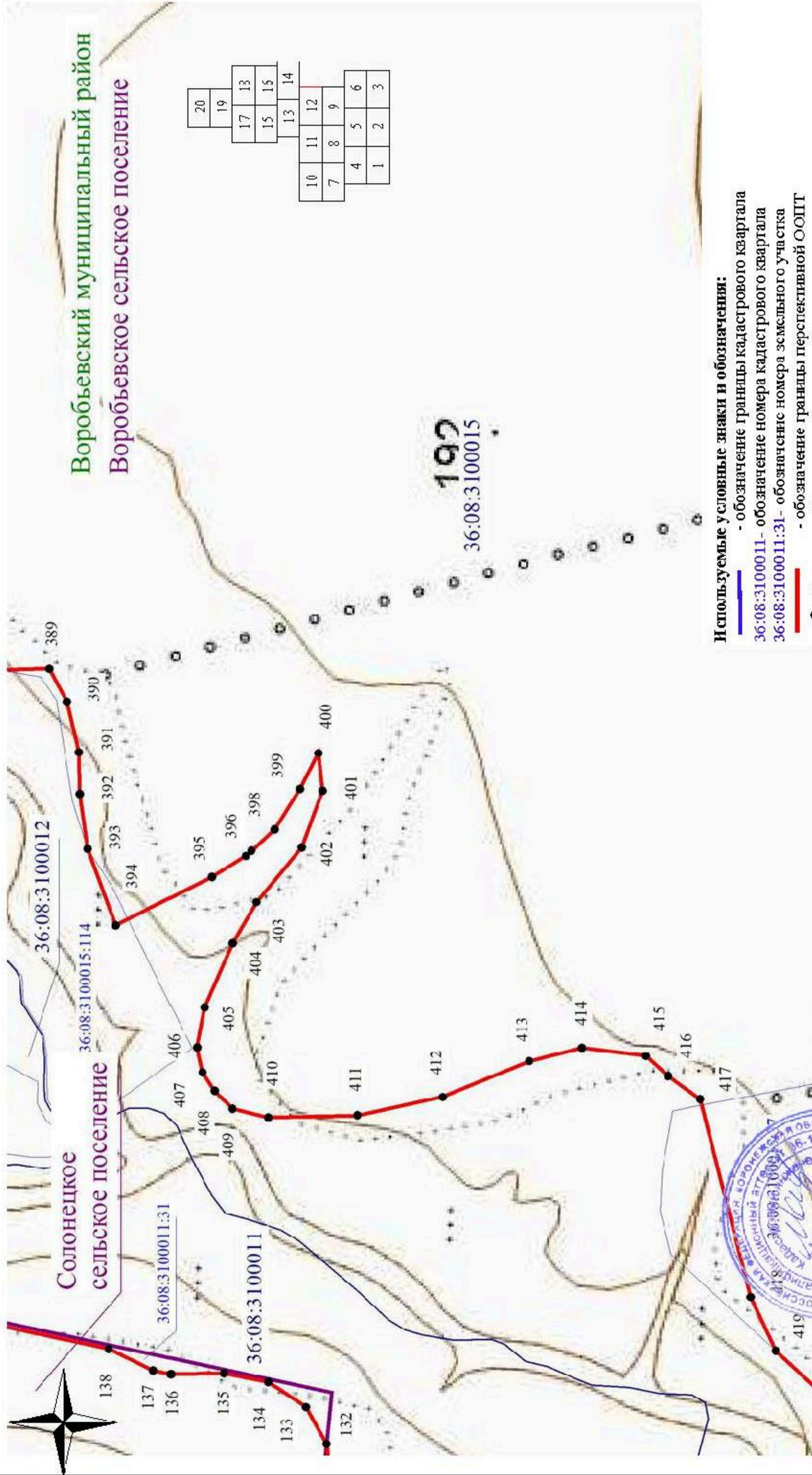


10	11	12
7	8	9
4	5	6
1	2	

20	13
19	16
17	14

Графическое описание местоположения границ особо охраняемой природной территории «Ясиновский яр»

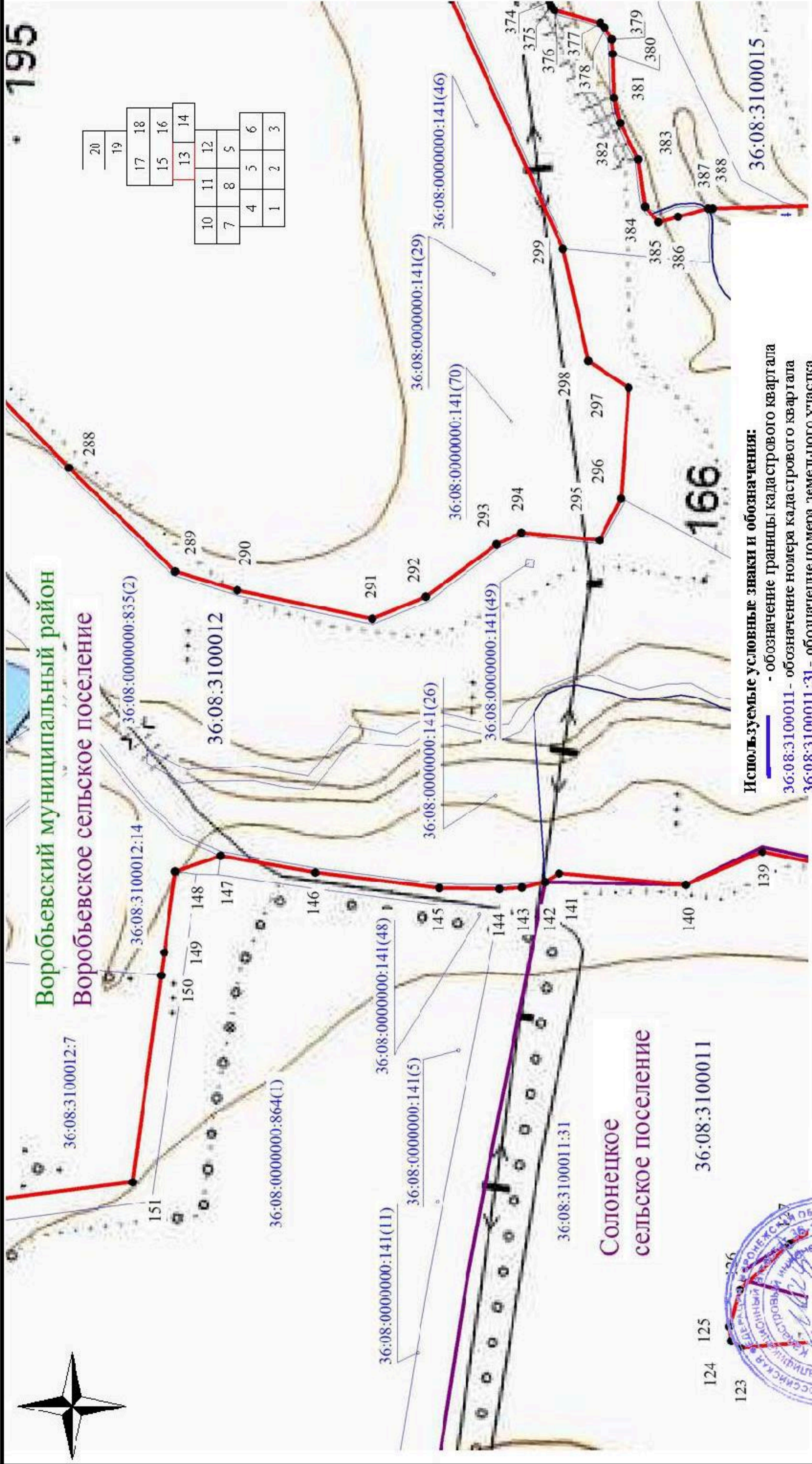
План границ объекта



С.С. Мацагора Дага «18» февраля 2021 г.

Графическое описание местоположения границ особо охраняемой природной территории областного значения «Ясиновский яр»


План границ объекта



195

Воробьевский муниципальный район
Воробьевское сельское поселение

Солонецкое сельское поселение



Подпись: Д.С. Мацагова Дата «18» февраля 2021 г.

Место для отиска печати (при наличии) лица, составившего описание местоположения границ объекта

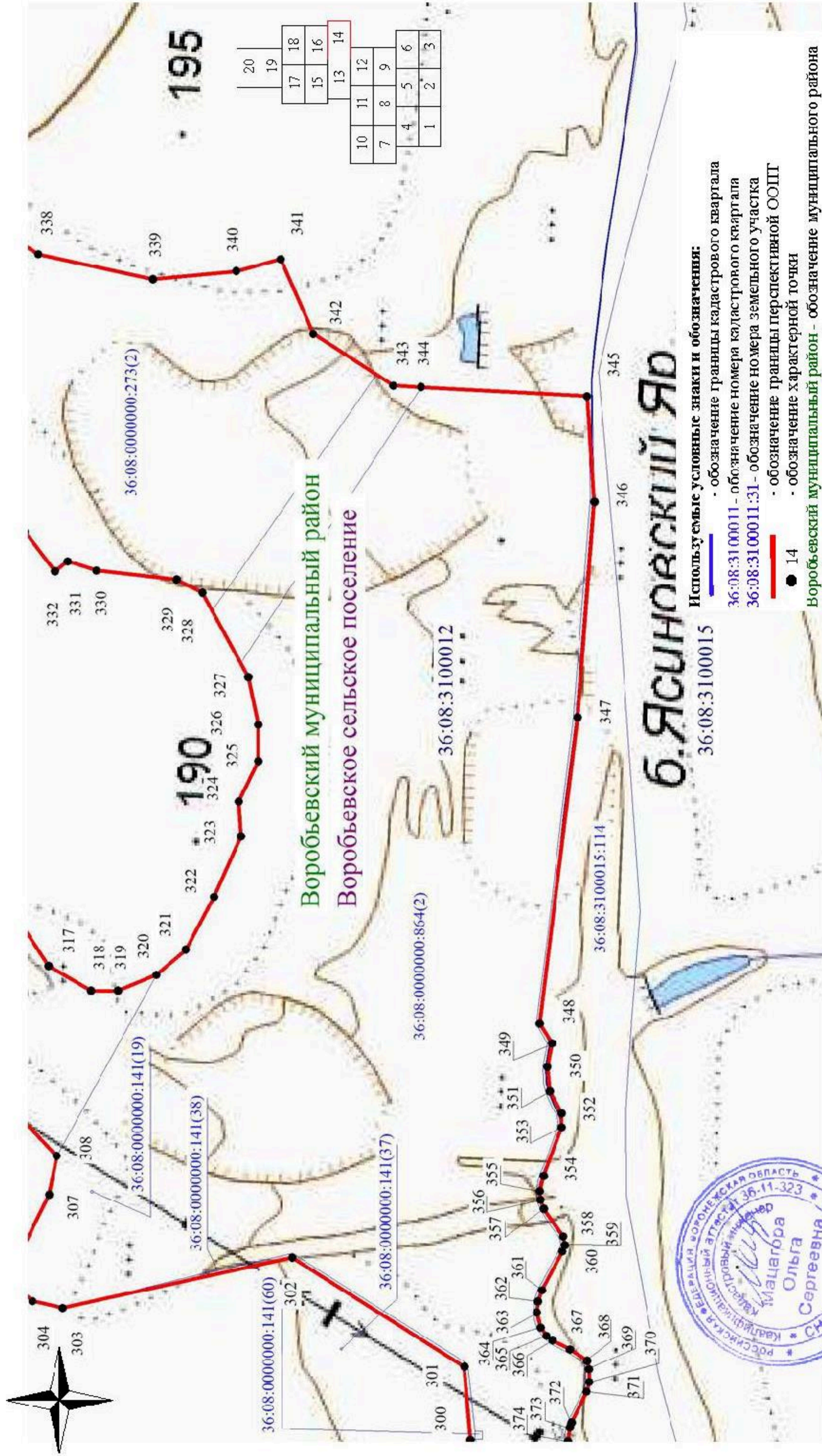
- Используемые условные знаки и обозначения:**
- обозначение границы кадастрового квартала
 - 36:08:3100011 - обозначение номера кадастрового квартала
 - 36:08:3100011:31 - обозначение номера земельного участка
 - обозначение границы перспективной ООПТ
 - 14 - обозначение характерной точки
 - Воробьевский муниципальный район - обозначение муниципального района
 - Воробьевское сельское поселение - обозначение сельского поселения

Масштаб 1:5000

Выноска 13

Графическое описание местоположения границ особо охраняемой природной территории «Ясиновский яр»

План границ объекта



Подпись _____ О.С. Мацагора Дата «18» февраля 2021 г.

Место для отчисления (или на выдел) лица, составившего описание местоположения границ объекта

Выноска 14

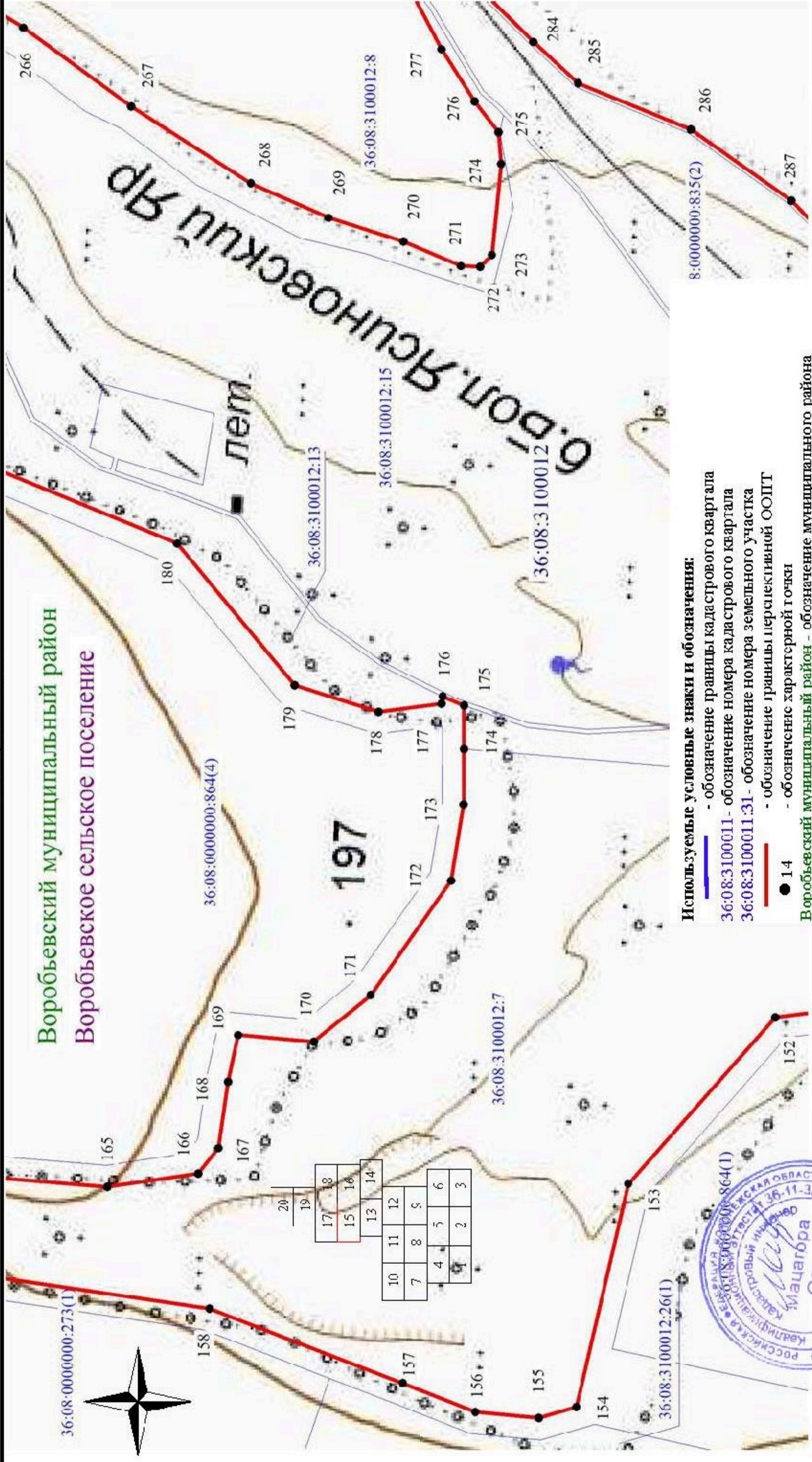


10	11	12		20
7	8	9		19
4	5	6		17
1	2	3		15
				13
				14

Раздел 4

Графическое описание местоположения границ особо охраняемой природной территории областного значения «Ясиновский яр»

План границ объекта



Используемые условные знаки и обозначения:
 - обозначение границы кадастрового квартала
 36:08:3100011 - обозначение номера кадастрового квартала
 36:08:3100011:31 - обозначение номера земельного участка
 - обозначение границы перспективной ООПТ
 ● 14 - обозначение характерной точки
 Воробьевский муниципальный район - обозначение муниципального района
 Воробьевское сельское поселение - обозначение сельского поселения

Подпись _____ Место для отнесения печати (или наложения) _____

О.С. Мацагора Дата «18» февраля 2021 г.

Место для отнесения печати (или наложения) _____

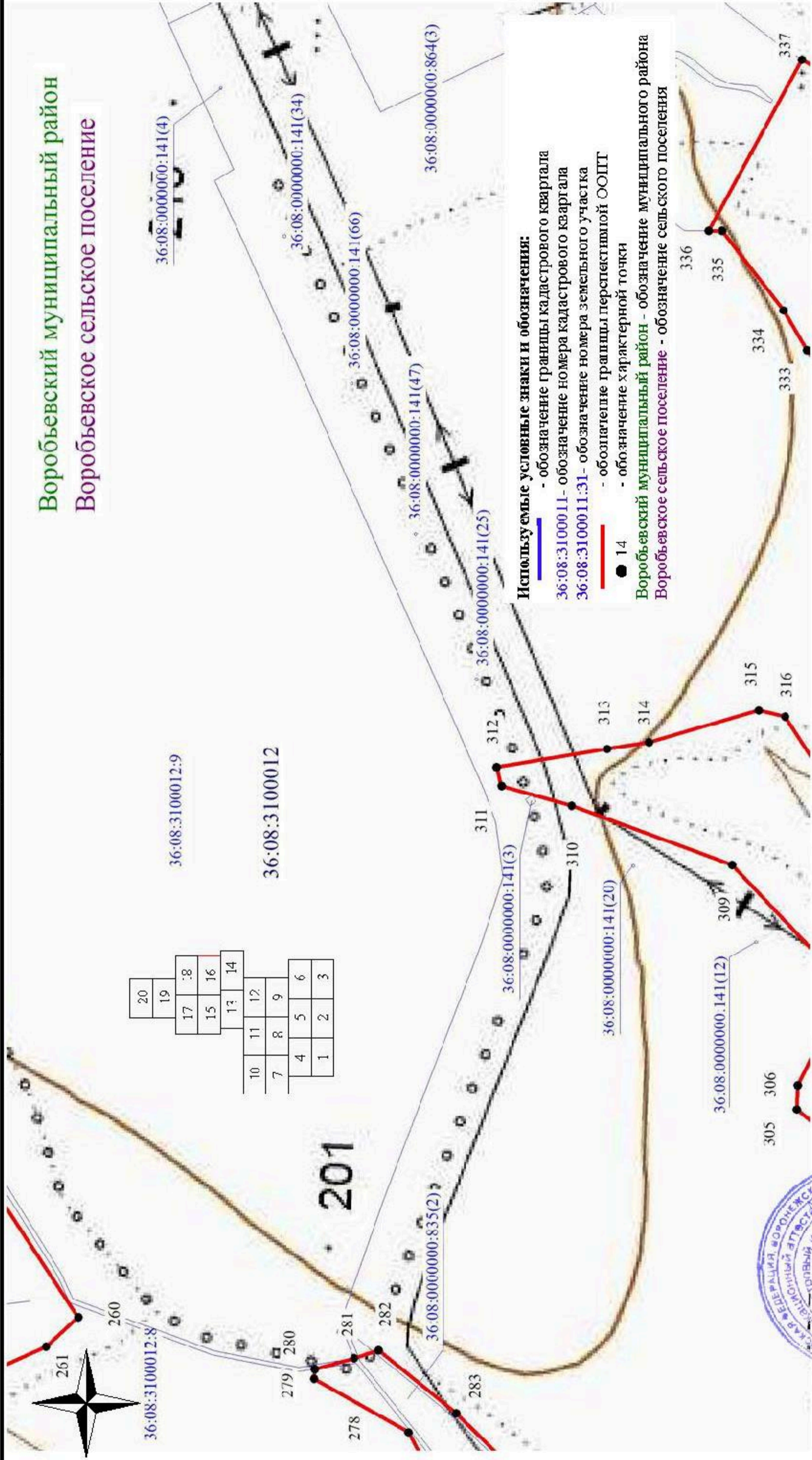
Масштаб 1:5000

Выноска 15

Раздел 4

Графическое описание местоположения границ особо охраняемой природной территории «Ясиновский яр»

План границ объекта



Воробьевский муниципальный район
Воробьевское сельское поселение

Используемые условные знаки и обозначения:

- - обозначение границы кадастрового квартала
- 36:08:3100011- - обозначение номера кадастрового квартала
- 36:08:3100011.31- - обозначение номера земельного участка
- - обозначение границы перспективной ООПТ
- 14 - обозначение характерной точки
- Воробьевский муниципальный район - обозначение муниципального района
- Воробьевское сельское поселение - обозначение сельского поселения

Подпись: *Сергеевна* С. Мацагора Дата «18» февраля 2021 г.

Мест с для: *Сергеевна* (при наличии) и/или, составившего описание местоположения границ объекта



Масштаб 1:5000

Выноска 16

Раздел 4

Графическое описание местоположения границ особо охраняемой природной территории областного значения «Ясиновский яр»

План границ объекта



Подпись _____ Место для отписки (печать, подпись на бланке)

О.С. Мацагора Дата «18» февраля 2021 г.

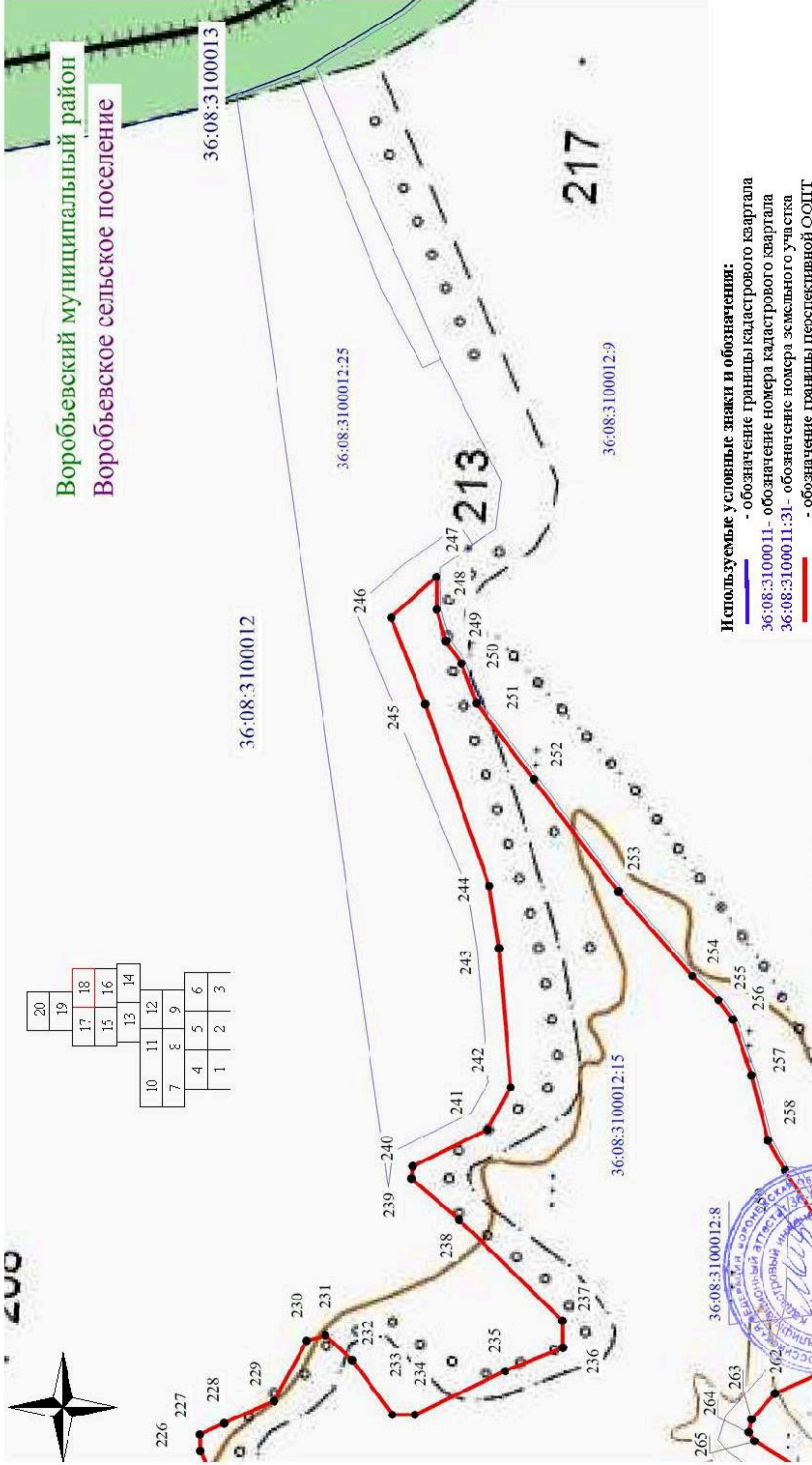
Масштаб 1:5000

Выноска 17

Раздел 4

Графическое описание местоположения границ особо охраняемой природной территории областного значения «Ясиновский яр»

План границ объекта



20	17	18	13	14
19	15	16	10	11
	7	8	9	12
	4	5	6	
	1	2	3	

Используемые условные знаки и обозначения:
 - обозначение границы кадастрового квартала
 36:08:3100011 - обозначение номера кадастрового квартала
 36:08:3100011:31 - обозначение номера земельного участка
 - обозначение границы перспективной ООПТ
 ● 14 - обозначение характерной точки
 Воробьевский муниципальный район - обозначение муниципального района
 Воробьевское сельское поселение - обозначение сельского поселения

Подпись _____
 Место для отсканированной копии (при наличии) _____

О.С. Мацагора
 Ольга Сергеевна
 Мацагора
 Сергеевна

Дата «18» февраля 2021 г.
 Место составления описания местоположения границ объекта

Масштаб 1:5000
 Выноска 18

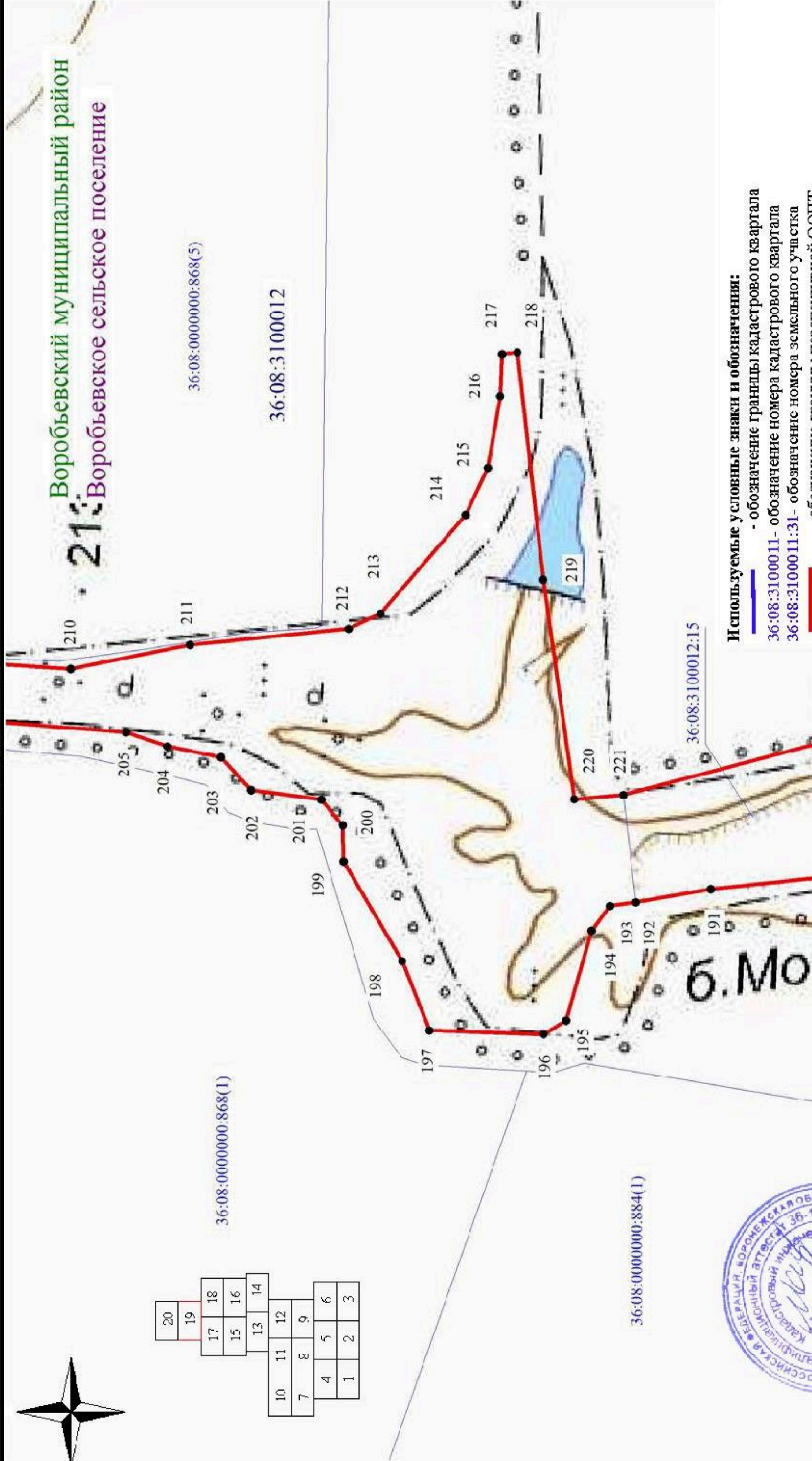
Раздел 4

Графическое описание местоположения границ особо охраняемой природной территории областного значения «Ясиновский яр»

План границ объекта



20	19	
17	18	
15	16	
13	14	
10	11	12
7	8	9
4	5	6
1	2	3



Воробьевский муниципальный район
Воробьевское сельское поселение

- Используемые условные знаки и обозначения:**
- обозначение границы кадастрового квартала 36:08:3100011 - обозначение номера кадастрового квартала
 - 36:08:3100011:31 - обозначение номера земельного участка
 - обозначение границы перспективной ООПТ
 - 14 - обозначение характерной точки
- Воробьевский муниципальный район - обозначение муниципального района
Воробьевское сельское поселение - обозначение сельского поселения

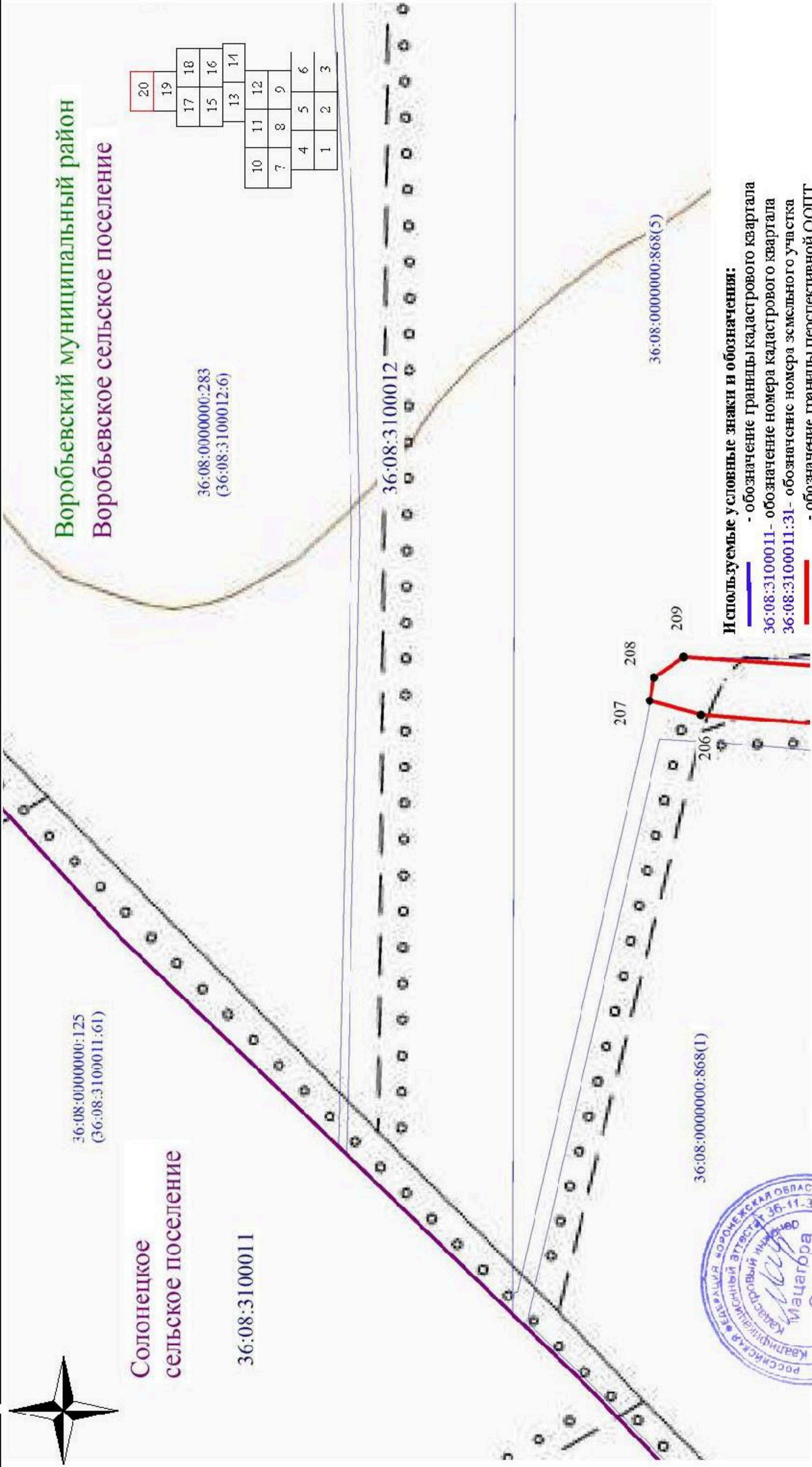
Подпись _____
Место для оттиска печати (подпись) _____



О.С. Мацагора Дата «18» февраля 2021 г.
Масштаб 1:5000
Выноска 19

Графическое описание местоположения границ особо охраняемой природной территории областного значения «Ясиновский яр»

План границ объекта



Используемые условные знаки и обозначения:

- обозначение границы кадастрового квартала
- 36:08:3100011 - обозначение номера кадастрового квартала
- 36:08:3100011:31 - обозначение номера земельного участка
- обозначение границы перспективной ООПТ
- 14 - обозначение характерной точки

Воробьевский муниципальный район - обозначение муниципального района

Воробьевское сельское поселение - обозначение сельского поселения

Масштаб 1:5000

Выноска 20



Подпись _____ (О.С. Мацагора Дата «18» февраля 2021 г.

Место для отложения (при наличии) лица, составившего описание местоположения границ объекта