



УКАЗ
ГУБЕРНАТОРА ВОРОНЕЖСКОЙ ОБЛАСТИ

от 08 июня 2021 г.

№ 105-у

г. Воронеж

**Об установлении охранной зоны
памятника природы областного значения
«Северный лес»**

В соответствии с Федеральным законом от 14.03.1995 № 33-ФЗ «Об особо охраняемых природных территориях», Законом Воронежской области от 27.05.2014 № 68-ОЗ «О регулировании отдельных отношений в сфере особо охраняемых природных территорий в Воронежской области и признании утратившими силу некоторых законодательных актов (положений некоторых законодательных актов) Воронежской области»

ПОСТАНОВЛЯЮ:

1. Установить охранную зону особо охраняемой природной территории областного значения - памятника природы областного значения «Северный лес» (городской округ город Воронеж, Коминтерновский район).
2. Утвердить прилагаемые:
 - 2.1. Границы охранной зоны памятника природы областного значения «Северный лес».
 - 2.2. Ограничения использования земельных участков в границах охранной зоны памятника природы областного значения «Северный лес».
3. Определить департамент природных ресурсов и экологии Воронежской области органом государственной власти, обязанным возместить убытки, причиненные в связи с установлением зоны с особыми условиями использования территории, в соответствии с пунктами 8 и 9

статьи 57.1 Земельного кодекса Российской Федерации в сроки, установленные статьей 57.1 Земельного кодекса Российской Федерации.

4. Контроль за исполнением настоящего указа возложить на заместителя председателя правительства Воронежской области Логвинова В.И.

Губернатор
Воронежской области



А.В. Гусев

УТВЕРЖДЕНЫ
указом губернатора
Воронежской области
от 08 июня 2021 г. № 105-у

**Границы охранной зоны памятника природы областного значения
«Северный лес»**

1. Северо-восточная граница охранной памятника природы областного значения «Северный лес» (далее – охранный зона памятника природы) начинается в точке примыкания к лесному массиву, расположенной в 50 м на юго-восток от северо-восточного угла здания, находящегося по ул. Миронова, 50/1, и в 195 м на северо-восток от юго-восточного угла многоквартирного жилого дома, расположенного по адресу: ул. Миронова, д. 47, и проходит в юго-восточном направлении по выделам 27, 40, 30 квартала 143 Подгоренского участкового лесничества Семилукского лесничества, поворачивает на юго-запад, и далее юго-восточная граница охранной зоны памятника природы проходит в юго-западном и юго-восточном направлениях по выделам 1, 6 квартала 101 Подгоренского участкового лесничества Семилукского лесничества, поворачивает на юго-запад, затем идет в юго-западном направлении 3 м по выделу 6 квартала 101 Подгоренского участкового лесничества Семилукского лесничества, поворачивает на северо-запад, и далее юго-западная и западная граница охранной зоны памятника природы проходит в северо-западном, северо-восточном и северо-западном направлениях по участкам юго-восточной и северо-восточной границ участка № 3 памятника природы, поворачивает на северо-восток, и далее северо-западная граница охранной зоны памятника природы проходит в северо-восточном направлении 3 м по северо-западной границе выдела 27 квартала 143 Подгоренского участкового лесничества Семилукского лесничества вдоль линии электропередач, до начальной точки северо-восточной границы охранной зоны памятника природы.

2. Координаты характерных точек границы охранной зоны памятника природы областного значения «Северный лес»
(в системе координат WGS-84)

Обозначение характерных точек границ охранной зоны памятника природы областного значения	Координаты (WGS-84), °	
	широта	долгота
1	51° 43' 37.31"	39° 10' 8.15"
2	51° 43' 36.82"	39° 10' 8.55"
3	51° 43' 35.72"	39° 10' 9.44"
4	51° 43' 34.46"	39° 10' 10.45"
5	51° 43' 33.13"	39° 10' 11.52"
6	51° 43' 31.62"	39° 10' 12.74"
7	51° 43' 31.58"	39° 10' 12.75"
8	51° 43' 31.55"	39° 10' 12.72"
9	51° 43' 29.47"	39° 10' 8.97"
10	51° 43' 28.37"	39° 10' 6.99"
11	51° 43' 25.47"	39° 10' 8.19"
12	51° 43' 25.43"	39° 10' 8.05"
13	51° 43' 28.4"	39° 10' 6.81"
14	51° 43' 29.54"	39° 10' 8.87"
15	51° 43' 31.6"	39° 10' 12.57"
16	51° 43' 33.08"	39° 10' 11.38"
17	51° 43' 34.42"	39° 10' 10.31"
18	51° 43' 35.67"	39° 10' 9.3"
19	51° 43' 36.77"	39° 10' 8.41"
20	51° 43' 37.28"	39° 10' 8.01"
1	51° 43' 37.31"	39° 10' 8.15"

3. Описание местоположения границ охранной зоны памятника природы областного значения «Северный лес» (далее - объект)

Раздел 1

Сведения об объекте		
№ п/п	Характеристики объекта	Описание характеристик
1	2	3
1	Местоположение объекта	Городской округ город Воронеж
2	Площадь объекта +/- величина погрешности определения площади (P +/- Дельта P)	1317 м ² +/- 7 м ²
3	Иные характеристики объекта	

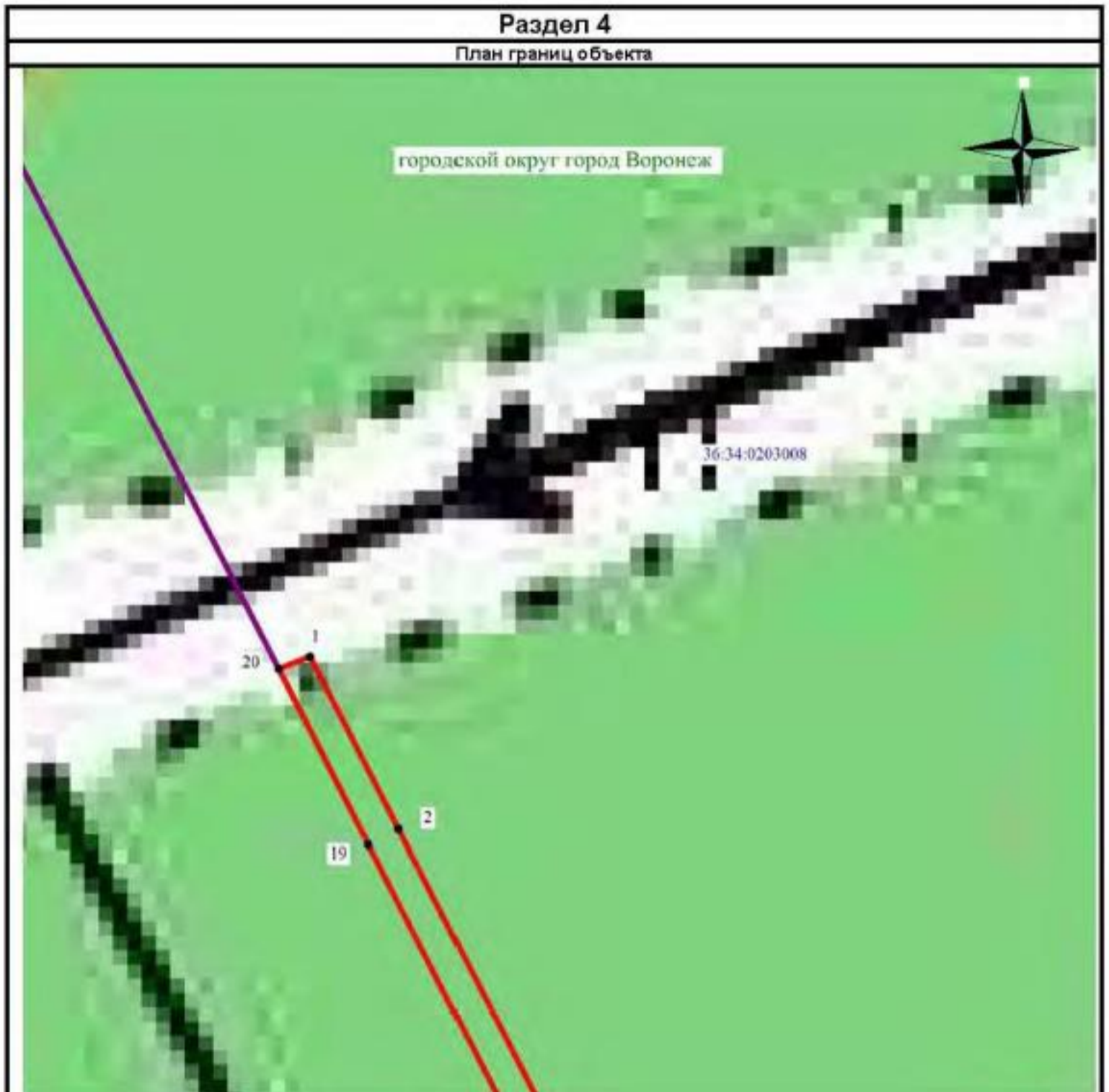
Раздел 2

Сведения о местоположении границ объекта	
1.	Система координат <u>МСК-36 зона 1</u>
2.	Сведения о характерных точках границ объекта

Обозначение характерных точек границ	Координаты, м		Метод определения координат характерной точки	Средняя квадратическая погрешность положения характерной точки (Мп), м	Описание обозначения точки на местности (при наличии)
	X	Y			
1	2	3	4	5	6
1	520395.10	1297486.24	Метод спутниковых геодезических измерений (определенный)	0.10	-
2	520379.84	1297494.07	Метод спутниковых геодезических измерений (определенный)	0.10	-
3	520346.01	1297511.37	Метод спутниковых геодезических измерений (определенный)	0.10	-
4	520307.41	1297531.10	Метод спутниковых геодезических измерений (определенный)	0.10	-
5	520266.32	1297552.11	Метод спутниковых геодезических измерений (определенный)	0.10	-
6	520219.89	1297575.84	Метод спутниковых геодезических измерений (определенный)	0.10	-
7	520218.86	1297576.04	Метод спутниковых геодезических измерений (определенный)	0.10	-
8	520217.90	1297575.48	Метод спутниковых геодезических измерений (определенный)	0.10	-
9	520152.92	1297504.27	Метод спутниковых геодезических измерений (определенный)	0.10	-
10	520118.44	1297466.48	Метод спутниковых геодезических измерений (определенный)	0.10	-
11	520028.99	1297490.44	Метод спутниковых геодезических измерений (определенный)	0.10	-
12	520027.94	1297487.63	Метод спутниковых геодезических измерений (определенный)	0.10	-
13	520119.43	1297463.11	Метод спутниковых геодезических измерений (определенный)	0.10	-
14	520155.14	1297502.25	Метод спутниковых геодезических измерений (определенный)	0.10	-
15	520219.43	1297572.71	Метод спутниковых геодезических измерений (определенный)	0.10	-
16	520264.95	1297549.44	Метод спутниковых геодезических измерений (определенный)	0.10	-
17	520306.04	1297528.43	Метод спутниковых геодезических измерений (определенный)	0.10	-
18	520344.64	1297508.70	Метод спутниковых геодезических измерений (определенный)	0.10	-
19	520378.47	1297491.40	Метод спутниковых геодезических измерений (определенный)	0.10	-
20	520394.00	1297483.47	Метод спутниковых геодезических измерений (определенный)	0.10	-
1	520395.10	1297486.24	Метод спутниковых геодезических измерений (определенный)	0.10	-





Раздел 4

План границ объекта



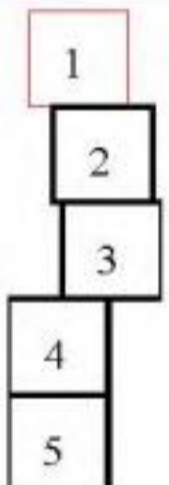
Масштаб 1:500

Используемые условные знаки и обозначения:

-  - граница памятника природы областного значения
-  - граница охранной зоны памятника природы областного значения
-  - обозначение границы кадастрового квартала по сведениям ЕГРН
-  - граница муниципального образования

36:34:0203008 - номер кадастрового квартала по сведениям ЕГРН

городской округ Воронеж - наименование муниципального образования

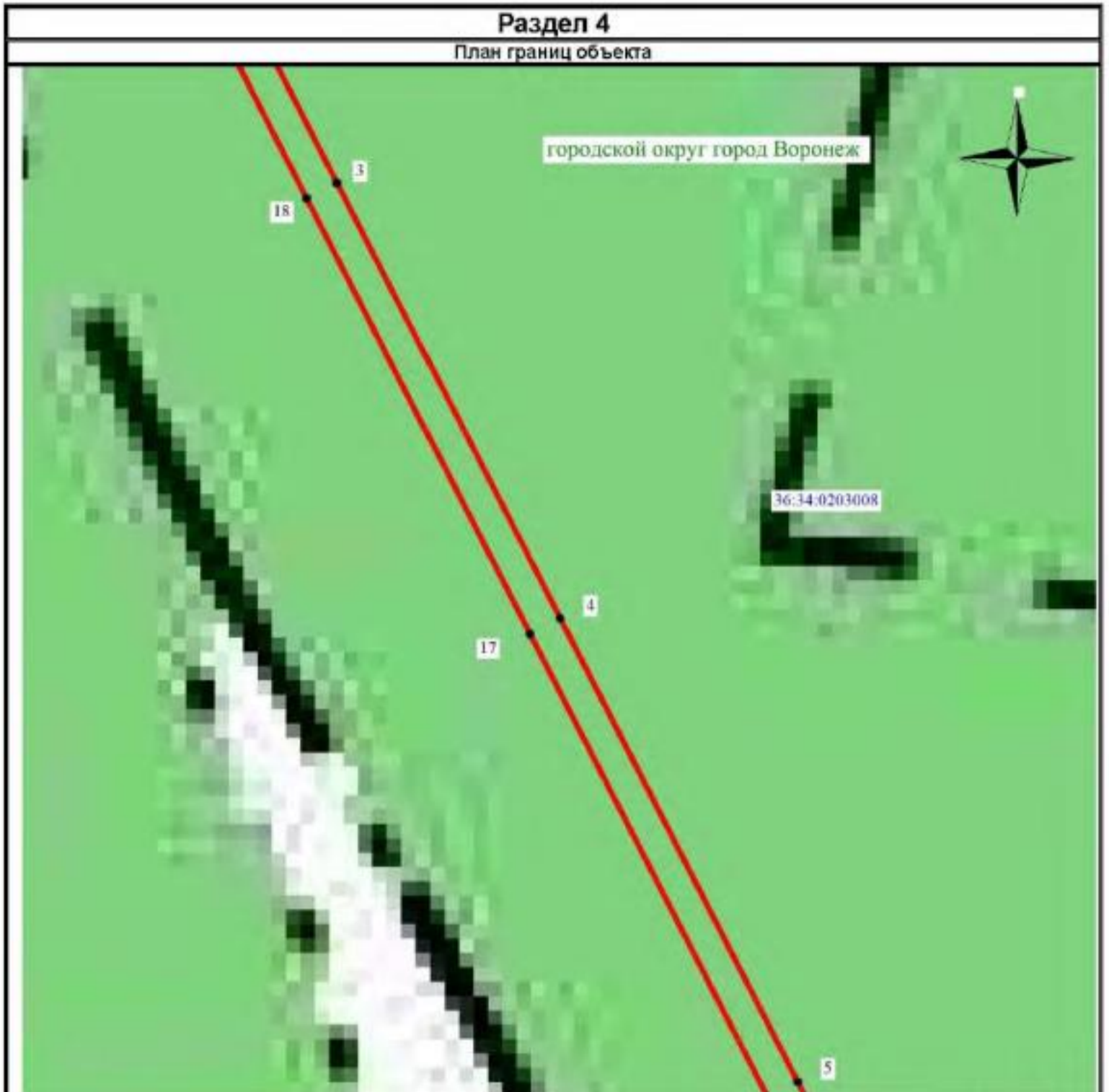


Подпись Сергей / О.С. Мацагора Дата «09» октября 2020 г.
 Место для оттиска печати (при наличии) лица, составившего описание местоположения







Раздел 4

План границ объекта



Масштаб 1:500

Используемые условные знаки и обозначения:

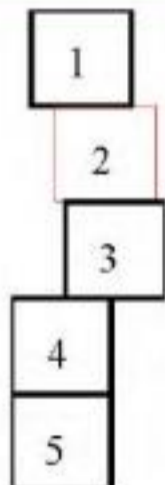
-  - граница памятника природы областного значения
-  - граница охранной зоны памятника природы областного значения
-  - обозначение границы кадастрового квартала по сведениям ЕГРН
-  - граница муниципального образования

36:34:0203008 - номер кадастрового квартала по сведениям ЕГРН

городской округ город Воронеж - наименование муниципального образования



Подпись _____ / О.С. Мацагора Дата «09» октября 2020 г.
 Место для оттиска печати (при наличии) лица, составившего описание местоположения






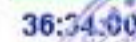
Раздел 4

План границ объекта



Масштаб 1:500

Используемые условные знаки и обозначения:

-  - граница памятника природы областного значения
-  - граница охранной зоны памятника природы областного значения
-  - обозначение границы кадастрового квартала по сведениям ЕГРН
-  - граница муниципального образования
- 36:34.0000000** - номер кадастрового квартала по сведениям ЕГРН
- городской округ город Воронеж - наименование муниципального образования

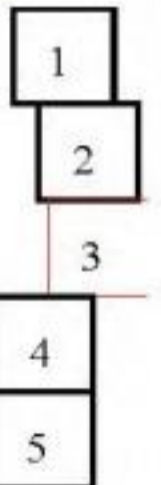
Подпись

/ О.С. Мацагора Дата «09» октября 2020 г.

Место для печати (при наличии) лица, составившего описание местоположения

О.С. Мацагора

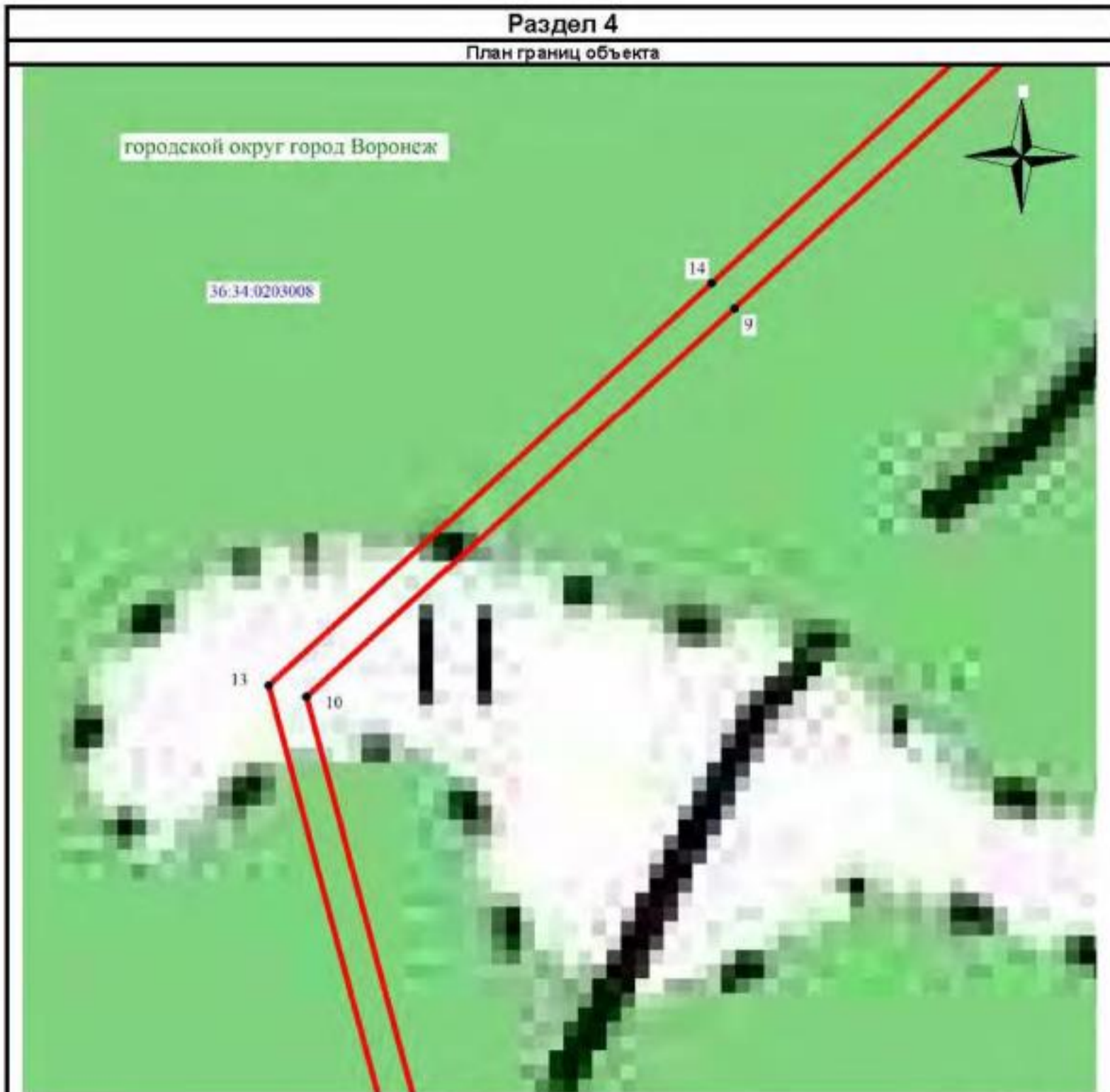
Ольга Сергеевна



Лист 3 из 5





Раздел 4

План границ объекта



Масштаб 1:500

Используемые условные знаки и обозначения:

-  - граница памятника природы областного значения
-  - граница охранной зоны памятника природы областного значения
-  - обозначение границы кадастрового квартала по сведениям ЕГРН
-  - граница муниципального образования

36:34:0000000 – номер кадастрового квартала по сведениям ЕГРН
 городской округ город Воронеж – наименование муниципального образования

Подпись:  / О.С. Мацагора Дата «09» октября 2020 г.
 Место для оттиска печати (при наличии) лица, составившего описание местоположения

1

2

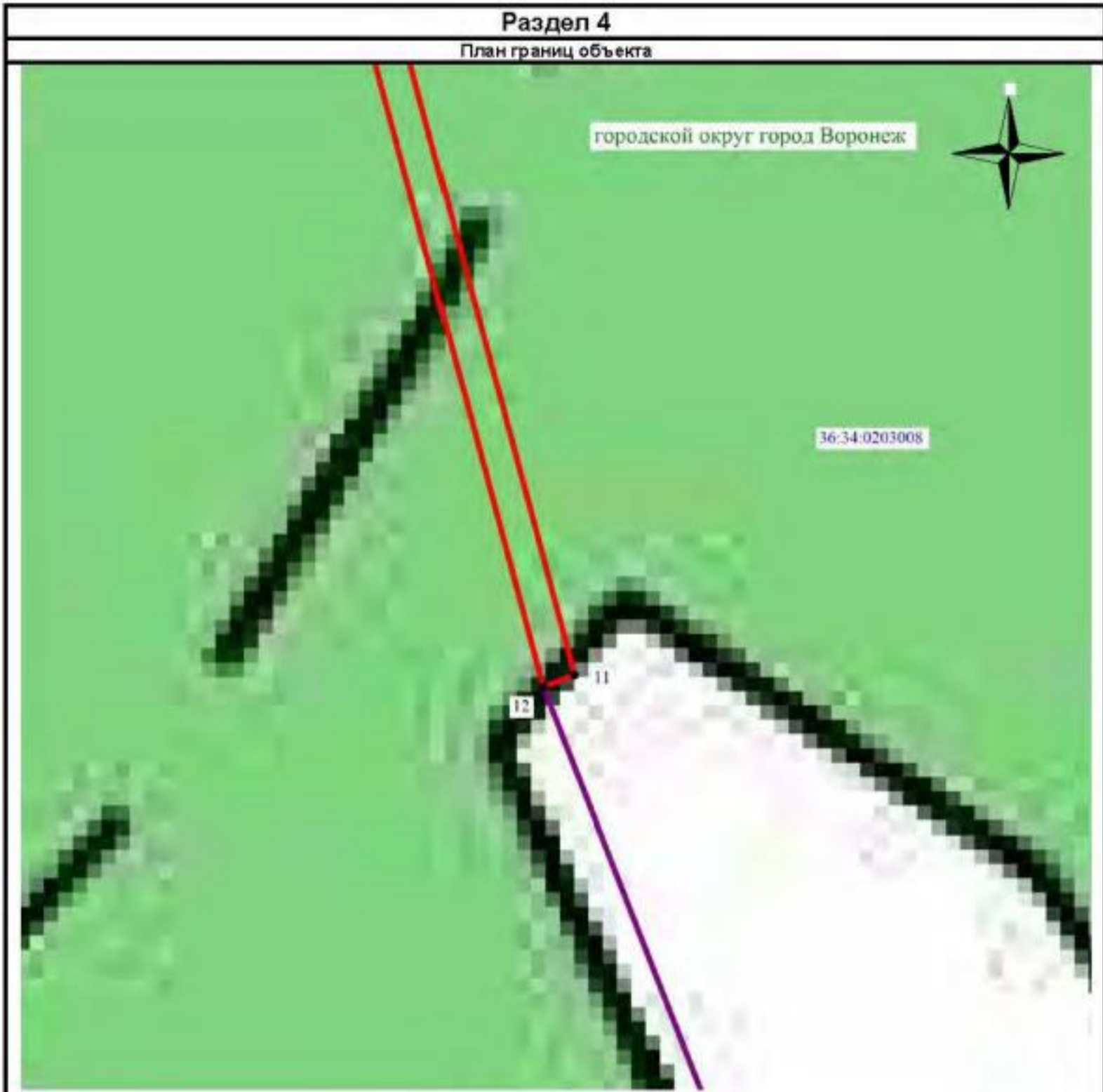
3

4

5







Раздел 4

План границ объекта



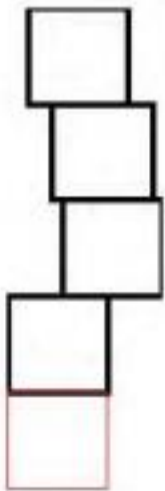
Масштаб 1:500

Используемые условные знаки и обозначения:

-  - граница памятника природы областного значения
-  - граница охранной зоны памятника природы областного значения
-  - обозначение границы кадастрового квартала по сведениям ЕГРН
-  - граница муниципального образования
-  - кадастровый квартал по сведениям ЕГРН
-  - наименование муниципального образования



Подпись _____ / О.С. Мацагора Дата «09» октября 2020 г.
 Место для оттиска печати (при наличии) лица, составившего описание местоположения



Раздел 4 План границ объекта



М 1:3000

Условные обозначения:

- - обозначение границы охранной зоны памятника природы областного значения
- - обозначение границы памятника природы областного значения
- **городской округ город Воронеж** – обозначение муниципального образования



Подпись _____ /О.С. Мацагора Дата «09» октября 2020 г.
Место для оттиска печати (при наличии) лица, составившего описание местоположения

