



ПРАВИТЕЛЬСТВО ВОРОНЕЖСКОЙ ОБЛАСТИ
ПОСТАНОВЛЕНИЕ

от 31 июля 2019 г. № 745
г. Воронеж

Г _____ Г
**О внесении изменений в
постановление правительства
Воронежской области от 02.11.2016
№ 832**

В соответствии с Градостроительным кодексом Российской Федерации, Законом Воронежской области от 07.07.2006 № 61-ОЗ «О регулировании градостроительной деятельности в Воронежской области» правительство Воронежской области **п о с т а н о в л я е т**:

1. Внести в постановление правительства Воронежской области от 02.11.2016 № 832 «Об утверждении проекта планировки территории для размещения объекта регионального значения: «Строительство автомобильной дороги «Белгород – Павловск» - с. Белогорье» - х. Кирпичи - с. Басовка в Подгоренском муниципальном районе Воронежской области» следующие изменения:

1.1. Пункт 2 признать утратившим силу.

1.2. В пункте 3 слова «заместителя губернатора Воронежской области – руководителя аппарата губернатора и правительства Воронежской области Макина Г.И.» заменить словами «заместителя председателя правительства Воронежской области Честикина С.А.».




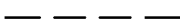

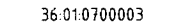







1.3. В проекте планировки территории для размещения объекта регионального значения: «Строительство автомобильной дороги «Белгород – Павловск» - с. Белогорье» - х. Кирпичи - с. Басовка в Подгоренском муниципальном районе Воронежской области» (далее - проект планировки территории):

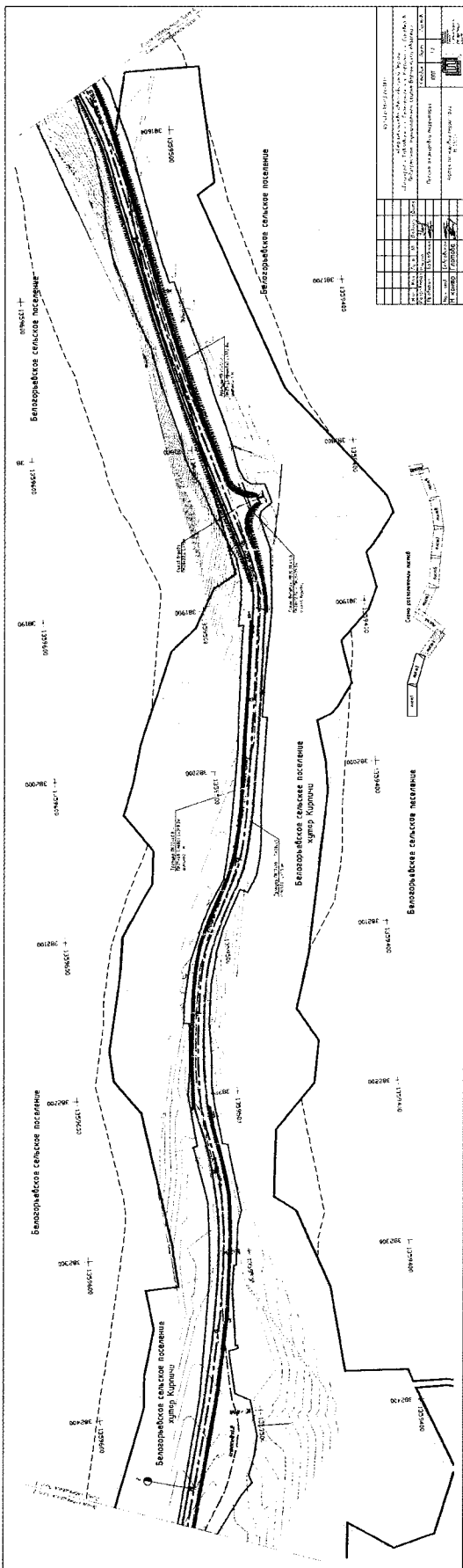
1.3.1. Раздел 1 основной части изложить в следующей редакции:

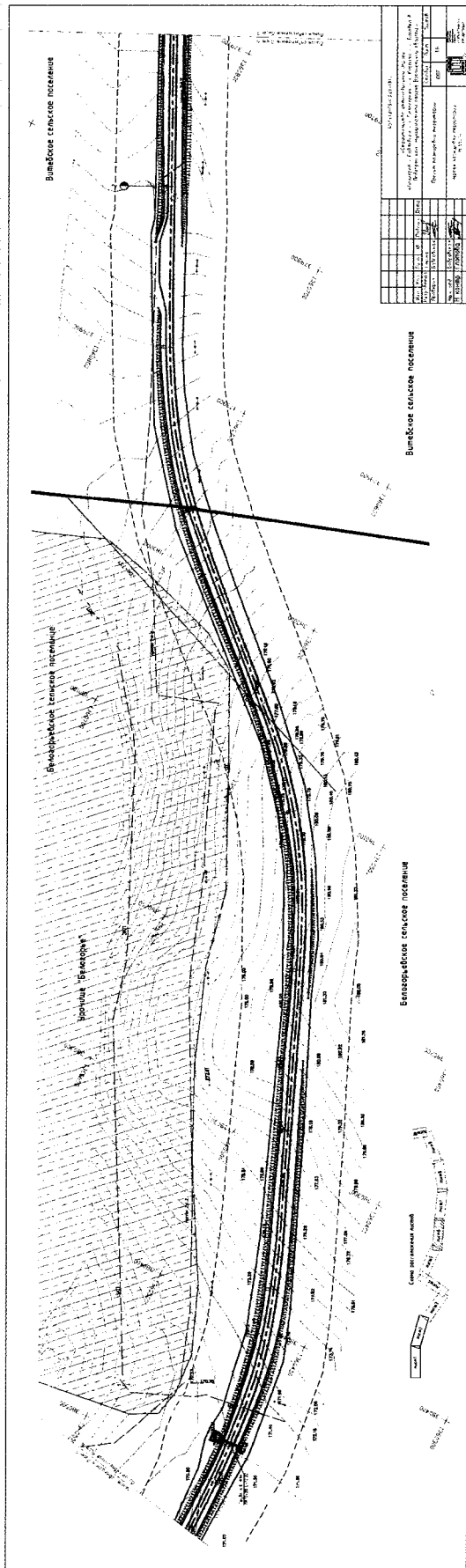
«1. Чертежи планировки территории

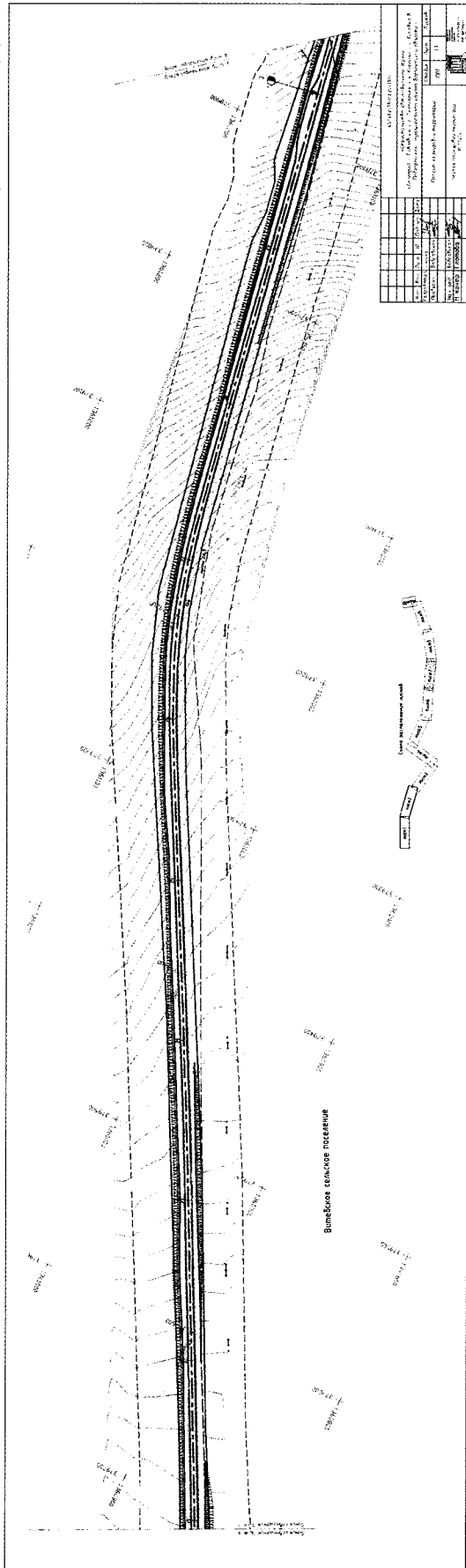
Условные обозначения к схеме расположения объекта планировки

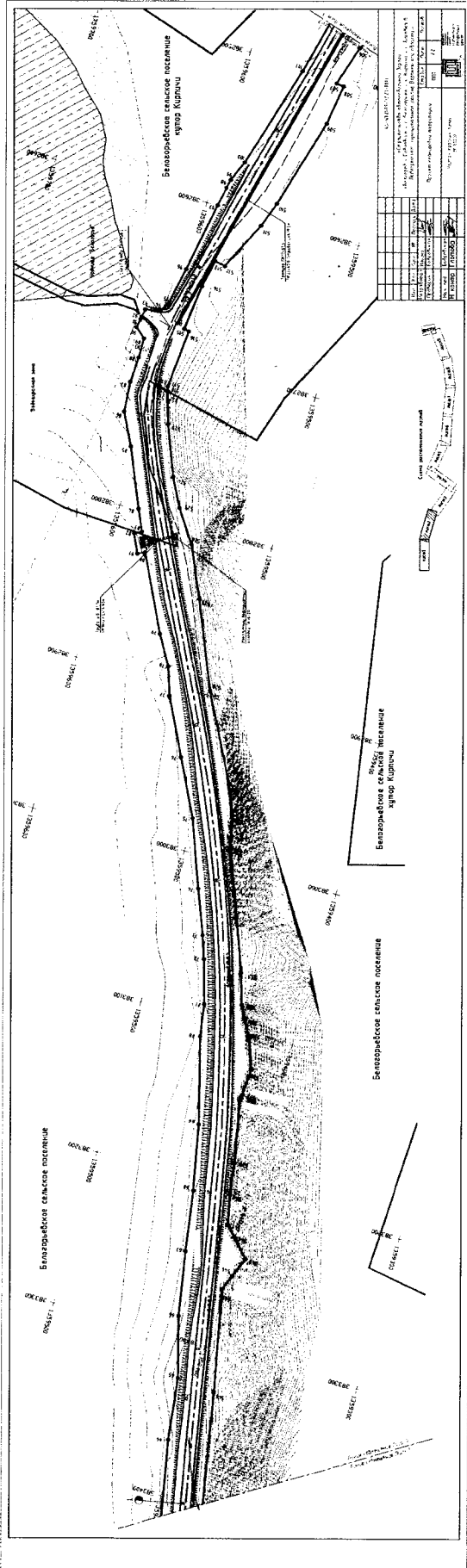
Условные обозначения

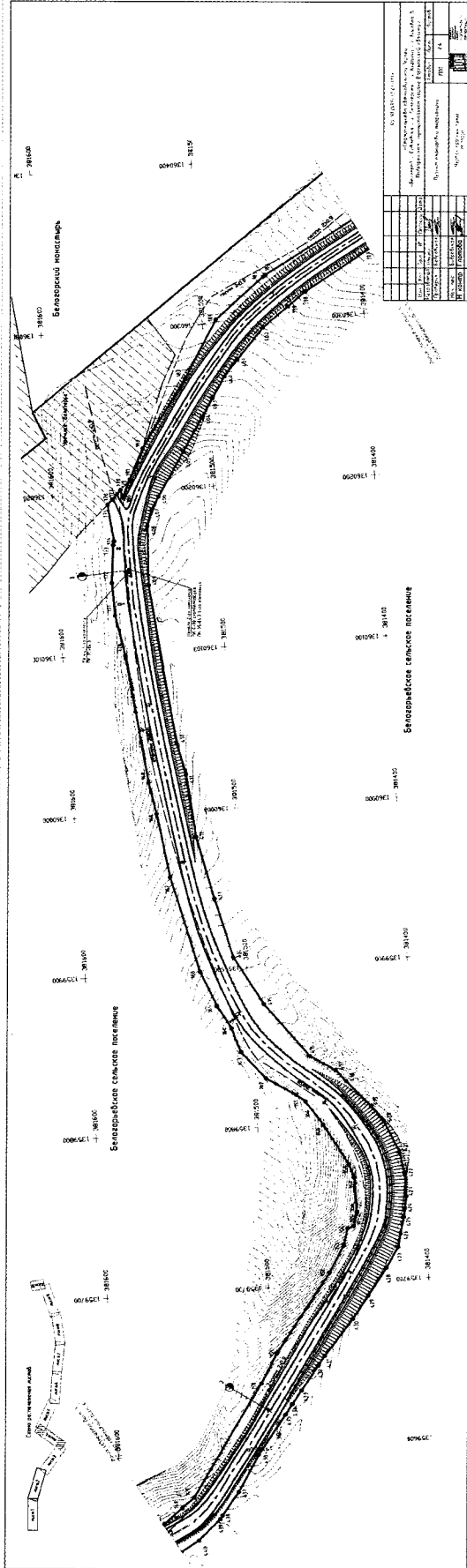
Обозначение	Наименование	Примечание
	Граница населенного пункта	
	Граница поселения	
	Проектируемые красные линии	на листах 2.1-2.10
	Придорожная полоса	на листах 1.1-1.10
	Здания и строения подлежащие сносу или переносу	
	Границы кадастровых кварталов и их номера	
	Земельные участки, стоящие на государственном кадастровом учете, и их номера	
	Зона планируемого размещения объекта строительства (постоянный отвод автодороги)	на листах 1.1-1.10
	Зона планируемого размещения объекта строительства (временный отвод стройплощадки)	на листах 1.1-1.10
	Поворотная точка красной линии и её номер	на листах 2.1-2.10
	Проектируемая автомобильная дорога	
	Граница водоохранной зоны	
	Граница памятника природы "Урочище "Белогорье"	

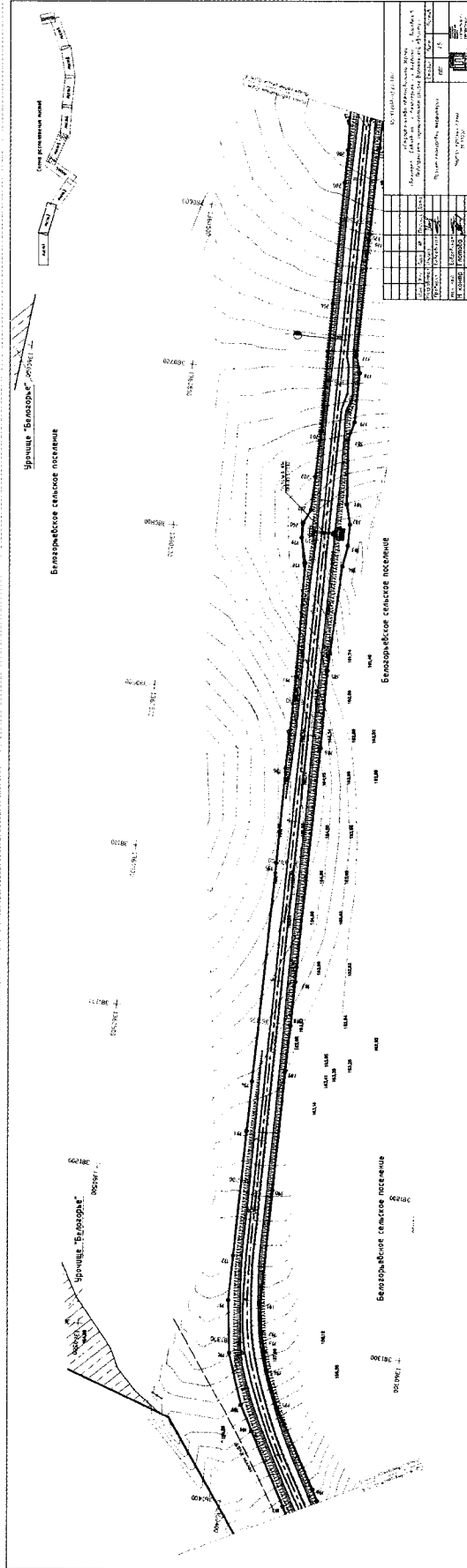


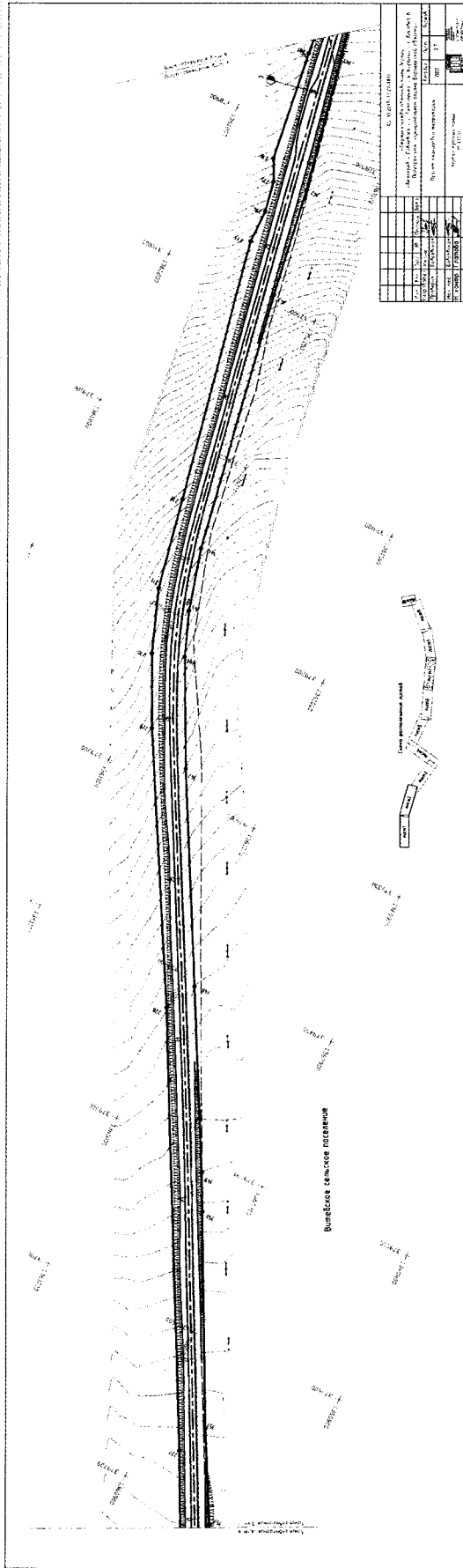












1.3.2. В подразделе 2.2 «Характеристики планируемого развития территории» раздела 2 «Положение о размещении объекта капитального строительства регионального значения: «Строительство автомобильной дороги «Белгород – Павловск» - с. Белогорье» - х. Кирпичи - с. Басовка в Подгоренском муниципальном районе Воронежской области» основной части:

1.3.2.1. В абзаце четвертом цифры «17,265» заменить цифрами «17,65».

1.3.2.2. В таблице 1:

1.3.2.2.1. В графе 4 строки 1 цифры «17,265» заменить цифрами «17,65»;

1.3.2.2.2. В графе 4 строки 2 цифры «8,628» заменить цифрами «8,6».

1.3.2.3. Таблицу «Координаты поворотных точек проектируемых красных линий» изложить в следующей редакции:

«Координаты поворотных точек проектируемых красных линий»

Номер точки	Координата X	Координата Y
1	384127.07	1358819.67
2	384127.57	1358819.58
3	384141.61	1358898.58
4	384145.84	1358901.73
5	384144.71	1358907.74
6	384140.09	1358917.32
7	384126.66	1358920.59
8	384104.50	1358925.98
9	384092.95	1358929.49
10	384081.57	1358932.50
11	384068.13	1358936.06
12	384062.29	1358937.74
13	384060.63	1358951.16
14	384056.02	1358950.52
15	384056.89	1358939.30
16	384042.82	1358943.37
17	384042.14	1358940.44
18	384017.15	1358946.02
19	384004.78	1358950.50
20	383986.60	1358954.48

21	383970.81	1358958.17
22	383957.86	1358961.52
23	383957.92	1358961.75
24	383939.12	1358967.94
25	383893.57	1358980.08
26	383865.37	1358988.37
27	383865.25	1358988.00
28	383854.95	1358992.02
29	383855.15	1358993.06
30	383845.00	1358998.32
31	383835.33	1359003.07
32	383825.66	1359007.82
33	383825.98	1359009.34
34	383825.77	1359009.47
35	383826.51	1359012.64
36	383815.97	1359021.22
37	383770.99	1359063.93
38	383738.31	1359096.98
39	383719.17	1359114.97
40	383724.77	1359120.32
41	383721.46	1359125.71
42	383708.40	1359139.39
43	383701.92	1359133.21
44	383659.67	1359184.23
45	383646.29	1359202.94
46	383642.03	1359208.90
47	383646.14	1359216.90
48	383645.26	1359219.03
49	383638.61	1359230.98
50	383634.16	1359237.27
51	383624.29	1359234.14
52	383601.84	1359267.61
53	383592.01	1359282.28
54	383569.29	1359313.31
55	383562.92	1359316.93
56	383561.07	1359319.45
57	383552.91	1359335.68
58	383524.00	1359359.35
59	383488.79	1359375.98
60	383490.25	1359380.27
61	383477.75	1359384.51
62	383465.74	1359382.47
63	383444.43	1359389.94

64	383364.05	1359405.58
65	383324.33	1359410.51
66	383285.81	1359421.17
67	383244.83	1359428.37
68	383206.60	1359434.25
69	383165.06	1359442.58
70	383110.47	1359457.30
71	383090.07	1359460.62
72	383062.60	1359468.80
73	383048.13	1359473.84
74	383020.40	1359484.67
75	382978.19	1359500.54
76	382942.67	1359518.35
77	382907.14	1359536.15
78	382889.42	1359542.11
79	382871.21	1359552.84
80	382824.13	1359576.19
81	382826.32	1359580.82
82	382814.37	1359586.42
83	382812.23	1359581.75
84	382798.70	1359587.97
85	382761.80	1359603.73
86	382741.67	1359613.93
87	382722.58	1359615.33
88	382706.16	1359614.52
89	382693.51	1359614.41
90	382687.93	1359621.13
91	382682.34	1359620.01
92	382681.07	1359619.76
93	382675.77	1359618.71
94	382673.97	1359609.59
95	382668.61	1359605.75
96	382643.95	1359600.76
97	382599.56	1359592.79
98	382587.29	1359590.25
99	382581.68	1359589.00
100	382568.77	1359583.72
101	382502.76	1359564.75
102	382420.86	1359544.76
103	382390.43	1359537.18
104	382336.74	1359528.76
105	382314.66	1359525.52
106	382294.40	1359524.19

107	382268.32	1359523.30
108	382233.34	1359529.87
109	382232.96	1359527.42
110	382217.59	1359529.08
111	382204.41	1359530.58
112	382200.80	1359530.91
113	382197.34	1359530.47
114	382182.80	1359528.62
115	382155.75	1359527.03
116	382155.56	1359530.35
117	382144.11	1359529.42
118	382119.01	1359524.12
119	382094.22	1359514.45
120	382082.50	1359508.60
121	382067.40	1359499.20
122	382056.34	1359496.71
123	382040.92	1359493.24
124	382023.85	1359490.36
125	381986.41	1359484.59
126	381965.90	1359482.69
127	381954.96	1359481.23
128	381922.71	1359477.68
129	381910.43	1359475.76
130	381910.43	1359478.80
131	381894.44	1359476.09
132	381882.92	1359475.31
133	381868.42	1359477.44
134	381858.21	1359482.07
135	381840.65	1359490.03
136	381821.09	1359496.63
137	381813.13	1359501.74
138	381804.73	1359504.56
139	381792.81	1359506.43
140	381753.98	1359517.30
141	381734.37	1359521.08
142	381715.72	1359528.71
143	381677.02	1359540.84
144	381656.65	1359543.33
145	381636.16	1359543.95
146	381611.51	1359547.31
147	381573.89	1359557.31
148	381562.28	1359566.39
149	381554.44	1359572.55

150	381508.22	1359640.83
151	381497.51	1359658.81
152	381461.65	1359706.96
153	381451.68	1359723.33
154	381448.54	1359733.88
155	381444.63	1359735.00
156	381442.00	1359743.62
157	381442.35	1359764.95
158	381444.89	1359773.47
159	381459.24	1359799.26
160	381469.15	1359814.37
161	381474.50	1359818.93
162	381492.26	1359830.48
163	381506.49	1359847.93
164	381511.40	1359863.07
165	381519.54	1359877.54
166	381528.70	1359899.57
167	381543.10	1359959.68
168	381548.82	1359999.53
169	381552.56	1360019.30
170	381561.57	1360099.21
171	381566.08	1360123.96
172	381566.68	1360144.35
173	381564.34	1360167.62
174	381563.66	1360170.16
175	381566.01	1360192.60
176	381562.79	1360195.91
177	381559.78	1360198.99
178	381557.55	1360201.27
179	381556.59	1360197.19
180	381556.55	1360196.82
181	381551.17	1360207.80
182	381542.06	1360226.35
183	381512.81	1360267.47
184	381491.23	1360302.68
185	381460.43	1360326.80
186	381458.82	1360328.07
187	381398.73	1360360.93
188	381354.15	1360385.29
189	381338.63	1360393.78
190	381307.39	1360404.85
191	381274.72	1360409.23
192	381246.99	1360409.36

193	381168.87	1360410.30
194	381137.82	1360410.62
195	381000.91	1360412.00
196	380941.53	1360413.28
197	380884.52	1360413.52
198	380813.88	1360416.32
199	380798.56	1360420.19
200	380789.10	1360420.30
201	380780.93	1360416.63
202	380760.10	1360416.36
203	380731.31	1360415.99
204	380652.49	1360418.18
205	380577.15	1360419.52
206	380556.55	1360419.89
207	380497.03	1360423.39
208	380482.16	1360427.17
209	380478.75	1360428.03
210	380471.05	1360428.52
211	380457.31	1360427.23
212	380407.78	1360436.08
213	380352.10	1360455.13
214	380265.72	1360490.05
215	380216.11	1360510.10
216	380141.61	1360547.29
217	380111.71	1360567.11
218	380076.91	1360596.93
219	379983.41	1360704.04
220	379981.26	1360706.28
221	379981.11	1360705.92
222	379971.44	1360713.84
223	379931.71	1360746.38
224	379862.65	1360783.40
225	379827.08	1360802.47
226	379817.34	1360804.98
227	379671.13	1360875.79
228	379424.33	1361001.25
229	379270.50	1361083.92
230	379228.34	1361103.82
231	379189.91	1361117.19
232	379134.17	1361127.20
233	378970.97	1361157.10
234	378950.63	1361156.82
235	378931.59	1361160.04

236	378918.55	1361166.31
237	378850.33	1361174.40
238	378841.28	1361175.27
239	378834.32	1361175.94
240	378801.31	1361185.07
241	378764.61	1361204.18
242	378719.12	1361236.45
243	378713.83	1361240.33
244	378663.44	1361277.27
245	378573.41	1361349.38
246	378476.48	1361428.08
247	378402.49	1361447.62
248	378400.26	1361448.09
249	378384.40	1361454.05
250	378369.24	1361466.37
251	378329.91	1361508.54
252	378323.89	1361520.76
253	378321.27	1361526.80
254	378305.51	1361565.45
255	378280.89	1361630.94
256	378267.66	1361668.66
257	378257.36	1361698.02
258	378246.65	1361736.65
259	378235.74	1361776.02
260	378222.96	1361795.06
261	378204.44	1361822.65
262	378208.30	1361840.94
263	378202.03	1361851.18
264	378191.05	1361849.16
265	378183.89	1361854.15
266	378111.12	1361978.64
267	378088.42	1362030.72
268	378059.03	1362080.79
269	378060.00	1362081.39
270	378045.42	1362102.15
271	378037.36	1362130.87
272	378023.68	1362148.34
273	378022.86	1362147.98
274	378002.58	1362172.83
275	378003.74	1362177.05
276	377974.85	1362212.37
277	377922.25	1362270.13
278	377884.41	1362299.86

279	377845.48	1362343.43
280	377813.68	1362390.03
281	377739.31	1362485.69
282	377722.48	1362523.69
283	377716.12	1362569.24
284	377718.13	1362636.15
285	377714.90	1362651.08
286	377704.24	1362677.91
287	377689.58	1362671.91
288	377702.75	1362639.30
289	377700.73	1362565.84
290	377707.62	1362514.81
291	377729.82	1362472.03
292	377732.73	1362474.07
293	377752.30	1362446.85
294	377751.55	1362446.47
295	377758.07	1362435.88
296	377807.38	1362373.83
297	377842.51	1362322.98
298	377865.98	1362297.60
299	377892.96	1362273.18
300	377910.03	1362260.59
301	377964.40	1362201.35
302	378000.83	1362157.39
303	378012.36	1362141.12
304	378020.75	1362134.13
305	378024.49	1362128.72
306	378014.80	1362121.37
307	378022.20	1362110.84
308	378016.53	1362094.11
309	378037.58	1362064.18
310	378054.43	1362064.96
311	378069.84	1362037.37
312	378085.55	1361996.90
313	378103.46	1361963.48
314	378158.40	1361868.06
315	378161.10	1361857.80
316	378177.15	1361831.38
317	378185.41	1361824.34
318	378221.40	1361768.04
319	378232.54	1361729.97
320	378241.04	1361701.35
321	378264.07	1361636.02

322	378265.69	1361629.98
323	378295.54	1361556.44
324	378303.03	1361520.15
325	378295.95	1361516.94
326	378305.92	1361486.32
327	378314.37	1361487.95
328	378323.13	1361493.39
329	378368.97	1361446.68
330	378384.54	1361437.41
331	378468.14	1361415.96
332	378552.24	1361351.66
333	378660.77	1361263.64
334	378677.59	1361249.60
335	378711.73	1361221.12
336	378749.03	1361190.06
337	378752.38	1361187.19
338	378769.26	1361176.20
339	378798.45	1361163.83
340	378825.13	1361158.73
341	378842.44	1361155.47
342	378927.60	1361139.45
343	378994.92	1361129.94
344	379156.35	1361103.75
345	379194.48	1361094.12
346	379221.62	1361084.26
347	379284.31	1361054.07
348	379404.76	1360991.18
349	379507.71	1360937.42
350	379529.76	1360926.67
351	379651.52	1360867.31
352	379704.59	1360839.26
353	379776.60	1360804.45
354	379808.25	1360787.21
355	379880.41	1360752.91
356	379904.32	1360739.28
357	379936.80	1360716.27
358	379963.35	1360690.76
359	379971.98	1360682.48
360	380049.22	1360598.62
361	380087.87	1360560.75
362	380125.38	1360533.88
363	380168.83	1360509.47
364	380202.83	1360496.83

365	380279.38	1360462.37
366	380382.93	1360418.24
367	380414.19	1360407.04
368	380471.29	1360399.55
369	380476.18	1360399.07
370	380499.98	1360399.85
371	380510.31	1360400.24
372	380523.77	1360400.62
373	380535.47	1360400.61
374	380552.98	1360400.59
375	380606.96	1360400.42
376	380610.96	1360400.41
377	380682.79	1360399.74
378	380693.21	1360396.46
379	380723.85	1360396.11
380	380735.17	1360398.78
381	380774.81	1360394.98
382	380787.03	1360391.60
383	380800.23	1360391.33
384	380813.49	1360393.20
385	380878.92	1360394.84
386	380926.84	1360393.50
387	381073.23	1360391.73
388	381100.64	1360391.40
389	381128.90	1360391.15
390	381203.94	1360390.21
391	381274.43	1360389.30
392	381291.86	1360386.71
393	381303.79	1360383.66
394	381315.72	1360380.62
395	381337.50	1360371.66
396	381386.29	1360343.85
397	381393.06	1360340.18
398	381435.07	1360316.03
399	381446.36	1360307.68
400	381462.48	1360295.74
401	381479.37	1360277.17
402	381488.35	1360267.21
403	381496.69	1360254.22
404	381503.81	1360243.15
405	381516.92	1360222.70
406	381534.15	1360195.74
407	381538.98	1360188.21

408	381542.33	1360178.18
409	381544.00	1360141.20
410	381533.43	1360042.35
411	381528.78	1360022.87
412	381525.34	1359983.44
413	381516.66	1359944.34
414	381507.28	1359907.16
415	381490.63	1359876.73
416	381464.58	1359842.74
417	381449.37	1359832.82
418	381443.08	1359825.52
419	381428.50	1359808.74
420	381421.26	1359798.82
421	381412.83	1359779.29
422	381410.14	1359764.82
423	381410.26	1359751.16
424	381411.64	1359743.80
425	381412.61	1359738.56
426	381415.47	1359728.30
427	381417.86	1359719.89
428	381425.84	1359707.58
429	381438.53	1359690.94
430	381449.04	1359677.27
431	381468.12	1359655.57
432	381472.55	1359649.84
433	381483.94	1359634.71
434	381490.08	1359626.67
435	381494.74	1359620.48
436	381512.75	1359596.42
437	381526.44	1359574.17
438	381537.61	1359560.08
439	381539.28	1359557.99
440	381553.42	1359545.44
441	381571.23	1359535.20
442	381577.52	1359533.53
443	381587.46	1359530.87
444	381612.51	1359524.16
445	381650.06	1359516.70
446	381653.28	1359516.08
447	381681.75	1359510.22
448	381694.92	1359506.55
449	381694.38	1359503.87
450	381746.01	1359487.87

451	381765.74	1359484.03
452	381796.60	1359475.15
453	381812.01	1359472.18
454	381819.93	1359469.00
455	381823.37	1359464.72
456	381823.92	1359456.33
457	381835.65	1359452.85
458	381840.72	1359460.00
459	381844.51	1359461.13
460	381863.87	1359456.05
461	381887.83	1359456.79
462	381895.69	1359457.21
463	381902.71	1359457.71
464	381929.02	1359462.36
465	381944.79	1359465.05
466	381949.87	1359465.74
467	381967.82	1359468.23
468	381968.44	1359465.20
469	382024.41	1359472.90
470	382044.35	1359474.30
471	382054.68	1359475.81
472	382066.54	1359478.78
473	382076.68	1359484.89
474	382074.53	1359489.44
475	382098.85	1359502.00
476	382109.13	1359505.68
477	382112.61	1359506.93
478	382115.62	1359507.20
479	382116.98	1359507.75
480	382131.69	1359511.61
481	382156.83	1359514.58
482	382165.77	1359514.56
483	382176.74	1359514.54
484	382195.96	1359515.74
485	382208.31	1359514.70
486	382232.34	1359511.42
487	382232.79	1359508.15
488	382274.57	1359502.66
489	382283.54	1359505.54
490	382308.29	1359508.31
491	382308.36	1359509.64
492	382323.39	1359511.71
493	382358.72	1359512.32

494	382358.47	1359510.89
495	382360.43	1359510.83
496	382361.55	1359516.58
497	382388.63	1359514.66
498	382393.35	1359505.63
499	382415.80	1359503.04
500	382427.72	1359505.48
501	382440.18	1359509.86
502	382445.27	1359508.29
503	382450.62	1359513.53
504	382450.82	1359513.60
505	382452.20	1359514.99
506	382478.61	1359533.83
507	382504.29	1359541.79
508	382504.99	1359536.91
509	382530.70	1359540.88
510	382588.37	1359556.96
511	382604.59	1359562.72
512	382635.31	1359577.66
513	382634.09	1359584.49
514	382651.71	1359588.17
515	382680.60	1359591.48
516	382681.39	1359588.27
517	382718.74	1359591.52
518	382721.68	1359590.66
519	382719.98	1359597.24
520	382720.25	1359597.28
521	382720.67	1359597.14
522	382722.10	1359590.54
523	382741.63	1359584.78
524	382772.96	1359572.34
525	382791.03	1359562.95
526	382811.12	1359549.28
527	382843.01	1359534.98
528	382896.98	1359512.35
529	382951.14	1359484.12
530	382969.59	1359476.51
531	382989.66	1359472.08
532	383064.44	1359443.49
533	383083.93	1359437.61
534	383092.18	1359433.08
535	383102.02	1359427.67
536	383121.88	1359420.06

537	383141.53	1359421.42
538	383143.33	1359421.55
539	383182.48	1359413.85
540	383202.35	1359411.02
541	383221.00	1359407.04
542	383227.48	1359401.11
543	383239.29	1359390.32
544	383251.89	1359395.34
545	383262.10	1359399.41
546	383326.52	1359386.15
547	383419.99	1359369.05
548	383480.72	1359348.21
549	383515.77	1359330.42
550	383528.52	1359329.63
551	383531.26	1359325.23
552	383536.53	1359316.78
553	383553.35	1359298.46
554	383567.60	1359275.81
555	383568.52	1359268.57
556	383570.22	1359255.73
557	383569.29	1359236.47
558	383575.34	1359233.61
559	383584.80	1359245.46
560	383603.18	1359211.02
561	383613.23	1359196.76
562	383618.02	1359200.14
563	383640.62	1359169.88
564	383667.46	1359136.97
565	383687.50	1359114.74
566	383684.82	1359112.19
567	383697.42	1359098.99
568	383698.24	1359099.78
569	383700.00	1359101.49
570	383720.74	1359077.66
571	383766.93	1359039.80
572	383783.83	1359027.35
573	383796.97	1359014.95
574	383833.66	1358995.63
575	383853.00	1358985.24
576	383852.86	1358984.62
577	383853.49	1358984.29
578	383853.85	1358984.10
579	383856.94	1358981.85

580	383854.30	1358974.33
581	383849.67	1358961.14
582	383854.74	1358958.49
583	383859.96	1358972.68
584	383864.54	1358976.76
585	383872.66	1358971.53
586	383895.62	1358965.22
587	383943.32	1358952.73
588	383994.58	1358939.40
589	384030.20	1358931.63
590	384059.97	1358923.87
591	384058.50	1358909.71
592	384055.96	1358897.07
593	384062.86	1358895.61
594	384066.56	1358913.88
595	384066.78	1358922.35
596	384075.66	1358919.46
597	384133.57	1358903.48
598	384129.45	1358879.25
599	384128.59	1358873.72
600	384124.69	1358851.21
601	384120.54	1358842.12
602	384116.24	1358821.61
603	384120.73	1358820.81

».

1.3.3. Раздел 3 «Проект межевания территории для размещения объекта регионального значения: «Строительство автомобильной дороги «Белгород – Павловск» - с. Белогорье» - х. Кирпичи – с. Басовка в Подгоренском муниципальном районе Воронежской области» изложить в следующей редакции:

«3. Проект межевания территории для размещения объекта регионального значения: «Строительство автомобильной дороги «Белгород – Павловск» - с. Белогорье» - х. Кирпичи – с. Басовка в Подгоренском муниципальном районе Воронежской области»

3.1. Общие сведения

Проект межевания территории для размещения линейного объекта: «Строительство автомобильной дороги «Белгород – Павловск» –

с. Белогорье» - х. Кирпичи – с. Басовка в Подгоренском муниципальном районе Воронежской области» (далее - проект межевания территории) разработан на основе проекта планировки территории.

Работы выполнены в системе координат МСК-36, установленной для ведения Единого государственного реестра недвижимости на территории Воронежской области.

Проект межевания разработан в целях определения местоположения границ образуемых и изменяемых земельных участков в границах постоянного и временного отвода для строительства автомобильной дороги.

3.2. Анализ существующего положения

Территория межевания расположена на землях Белогорьевского сельского поселения и Витебского сельского поселения Подгоренского муниципального района Воронежской области (в том числе село Белогорье, хутор Кирпичи и село Басовка).

Проектируемая территория расположена в границах кадастровых кварталов 36:24:0400012, 36:24:0400013, 36:24:0400019, 36:24:0500001, 36:24:6200001, 36:24:6200002, 36:24:6200003; 36:24:8000002, 36:24:8000003 на землях следующих категорий по целевому назначению:

- земли сельскохозяйственного назначения – 91504 кв. м;
- земли населенных пунктов – 31479 кв. м;
- земли промышленности, энергетики, транспорта, связи, радиовещания, телевидения, информатики, земли для обеспечения космической деятельности, земли обороны, безопасности и земли иного специального назначения – 53443 кв. м.

Перечень и сведения о существующих земельных участках, попадающих в границы полосы отвода, в том числе сведения о земельных участках, предполагаемых к изъятию для государственных нужд, приведены в таблице 3.

3.3. Состав проекта межевания территории

Проект межевания территории выполнен в составе текстовых и графических материалов.

Текстовые материалы выполнены в виде:

- пояснительной записки;
- перечня и сведений о существующих земельных участках, попадающих в границы полосы отвода, в том числе сведения о земельных участках, предполагаемых к изъятию для государственных нужд (таблица 3);
- перечня и сведений об образуемых земельных участках (таблица 4);
- сводной ведомости существующих и образуемых земельных участков (таблица 5).

Графические материалы включают в себя чертеж межевания территории, на котором отображены:

- границы планируемых и существующих элементов планировочной структуры;
- красные линии, утвержденные в составе проекта планировки территории;
- границы образуемых и изменяемых земельных участков и их условные номера;
- границы зон с особыми условиями использования территорий.

3.4. Проектное решение

В проекте межевания территории определено местоположение границ образуемых и изменяемых земельных участков в границах постоянного и временного отвода для размещения линейного объекта: «Строительство автомобильной дороги «Белгород – Павловск» - с. Белогорье» - х. Кирпичи – с. Басовка в Подгоренском муниципальном районе Воронежской области».

В проекте межевания территории предусмотрено изъятие земель общей площадью 35930 кв. м для государственных нужд из земельных участков с кадастровыми номерами:

- 36:24:8000002:179 – 1813 кв. м;
- 36:24:0500001:83 – 293 кв. м;
- 36:24:0500001:85 – 51 кв. м;
- 36:24:8000002:182 – 4556 кв. м;
- 36:24:8000002:176 – 25976 кв. м;
- 36:24:8000002:187 – 2878 кв. м;
- 36:24:8000003:180 – 363 кв. м.

Проектом предлагается:

- сохранить границы 39 ранее образованных земельных участков общей площадью 202806 кв. м;
- образовать 2 земельных участка общей площадью 3479 кв. м из земель, государственная собственность на которые не разграничена.

Границы образуемых земельных участков устанавливаются по границам смежных земельных участков, границам постоянного отвода автомобильной дороги.

После образования земельных участков к территориям общего пользования будут относиться 2 образуемых земельных участка ЗУ1 – ЗУ2.

Вид разрешенного использования вновь образуемых земельных участков в полосе отвода автомобильной дороги в соответствии с проектом планировки территории – автомобильный транспорт.

Перечень и сведения об образуемых земельных участках приведены в таблице 4.

3.5. Проектные предложения по формированию земельных участков

Формирование земельных участков выполнено с учетом существующей градостроительной ситуации, границ земельных участков, предоставленных физическим и юридическим лицам под различные виды деятельности, фактического использования территории.

В соответствии с планировочными решениями определено местоположение границ образуемых земельных участков.

В постоянное пользование отводятся земельные участки для размещения земляного полотна автодороги, искусственных и инженерных сооружений.

Проектом межевания территории предлагается оставить без изменений существующие земельные участки с кадастровыми номерами 36:24:0000000:1959, 36:24:8000002:169, 36:24:8000002:167, 36:24:0000000:1994, 36:24:8000002:164, 36:24:0000000:2040, 36:24:0400013:91, 36:24:0400012:382, 36:24:0000000:2038, 36:24:0000000:2039, 36:24:8000002:170, 36:24:8000002:173, 36:24:8000002:174, 36:24:8000002:186, 36:24:8000002:193, 36:24:0000000:2041, 36:24:0000000:2043, 36:24:8000002:171, 36:24:8000002:172, 36:24:8000002:192, 36:24:8000002:177, 36:24:8000002:184, 36:24:0000000:2044, 36:24:8000002:189, 36:24:8000002:188, 36:24:0500001:91, 36:24:0000000:2042, 36:24:0500001:92, 36:24:8000002:185, 36:24:8000002:190 для размещения автомобильной дороги, попадающие в границы постоянного отвода для размещения автомобильной дороги.

Необходимо осуществить перевод земельных участков с кадастровыми номерами 36:24:8000002:179, 36:24:8000002:182, 36:24:8000002:176, 36:24:8000002:185, 36:24:8000002:190, 36:24:8000002:187, 36:24:8000003:180, полностью попадающих в границы постоянного отвода для размещения автомобильной дороги, из категории «земли сельскохозяйственного назначения» в категорию «земли промышленности, энергетики, транспорта,

связи, радиовещания, телевидения, информатики, земли для обеспечения космической деятельности, земли обороны, безопасности и земли иного специального назначения» и изменить вид разрешенного использования данных земельных участков.

Необходимо изменить вид разрешенного использования земельных участков с кадастровыми номерами 36:24:0500001:83, 36:24:0500001:85, полностью попадающих в границы постоянного отвода, в соответствии с проектом планировки территории – «для размещения автомобильной дороги».

Необходимо проведение процедуры регистрации прав на земельные участки с кадастровыми номерами 36:24:0500001:83, 36:24:0500001:85, 36:24:8000002:187, 36:24:8000003:180, так как сведения о данных земельных участках в настоящее время носят временный характер, поскольку их образование осуществлено до 1 марта 2022 года и согласно п. 7 ст. 72 Федерального закона от 13.07.2015 № 218-ФЗ «О государственной регистрации недвижимости» сведения о таких земельных участках подлежат исключению из ЕГРН после 1 марта 2022 года.

Для формирования земельных участков в постоянном отводе автомобильной дороги предусмотрено образование 2 земельных участков (ЗУ1-ЗУ2) из земель, государственная собственность на которые не разграничена.

Сводная ведомость существующих и образуемых земельных участков приведена в таблице 5.

Таблица 3

Перечень и сведения о существующих земельных участках, попадающих в границы полосы отвода, в том числе сведения о земельных участках, предполагаемых к изъятию для государственных нужд

№ п/п	Кадастровый номер земельного участка	Адрес (местоположение) по сведениям Единого государственного реестра недвижимости	Категория земель	Вид разрешенного использования	Общая площадь земельного участка, кв. м	Площадь земельного участка в границах полосы отвода, кв. м	Площадь земельного участка, предполагаемая к изъятию, кв. м	Вид права (Правообладатель на момент разработки ПМТ)	Ограничение прав и обременение объекта недвижимости
1	2	3	4	5	6	7	8	9	10
1	36:24:0000000:1959	Воронежская область, Подгоренский район, с. Белогорье	Земли населенных пунктов	Для размещения автомобильной дороги	6579	3504	-	Собственность (муниципальное образование - Подгоренский муниципальный район Воронежской области)	Не зарегистрировано
2	36:24:8000002:169	Воронежская область, Подгоренский район, западная часть кадастрового квартала 36:24:8000002	Земли сельскохозяйственного назначения	Для размещения автомобильной дороги	1282	1072	-	Собственность (муниципальное образование - Подгоренский муниципальный район Воронежской области)	Не зарегистрировано
3	36:24:8000002:167	Воронежская область,	Земли промышленности, энергетики,	Для размещения	9186	9186	-	Собственность (муниципальное образование - Подгоренский муниципальный район Воронежской области)	Не зарегистрировано

		Подгоренский район, автомобильная дорога «с. Белогорье-х. Кирпичи»	транспорт, связи, радиовещания, телевидения, информатики, земли для обеспечения космической деятельности, земли обороны, безопасности и земли иного специального назначения	автомобильной дороги			образование - Подгоренский муниципальный район Воронежской области)	ровано
4	36:24:0000000:1994	Воронежская область, Подгоренский район, автомобильная дорога «с. Белогорье-х. Кирпичи»	Земли населенных пунктов	Для размещения автомобильной дороги	8100	8100	Собственность (муниципальное образование - Подгоренский муниципальный район Воронежской области)	Не зарегистрировано
5	36:24:8000002:164	Воронежская область, Подгоренский район, центральная часть кадастрового квартала 36:24:8000002	Земли сельскохозяйственного назначения	Для размещения автомобильной дороги	9004	9004	Собственность (муниципальное образование - Подгоренский муниципальный район Воронежской области)	Не зарегистрировано
6	36:24:0000000:2040	Воронежская область, Подгоренский район,	Земли населенных пунктов	Автомобильный транспорт	1802	1802	Постоянное (бес-срочное) пользование (департамент транспорта и	Не зарегистрировано

									автомобильных дорог Воронежской области), собственность (департамент имущественных и земельных отношений Воронежской области)	
7	36:24:0400013:91	Воронежская область, Подгоренский район, с. Белогорье	Земли населенных пунктов	Автомобильный транспорт	1030	1030	-	1030	Постоянное (бес-срочное) пользование (департамент транспорта и автомобильных дорог Воронежской области), собственность (департамент имущественных и земельных отношений Воронежской области)	Не зарегистрировано
8	36:24:0400012:382	Воронежская область, Подгоренский район, с. Белогорье	Земли населенных пунктов	Автомобильный транспорт	347	347	-	347	Постоянное (бес-срочное) пользование (департамент транспорта и автомобильных дорог Воронежской области), собственность (департамент имущественных и земельных отношений Воронежской области)	Не зарегистрировано
9	36:24:0000000:2038	Воронежская область, Подгоренский район,	Земли населенных пунктов	Автомобильный транспорт	1763	1763	-	1763	Постоянное (бес-срочное) пользование (департамент транспорта и	Не зарегистрировано

		с. Белогорье							автомобильных дорог Воронежской области), собственность (департамент имущественных и земельных отношений Воронежской области)	
10	36:24:0000000:2039	Воронежская область, Подгоренский район	Земли промышленности, энергетики, транспорта, связи, радиовещания, телевидения, информатики, земли для обеспечения космической деятельности, земли обороны, безопасности и земли иного специального назначения	Автомобильный транспорт	3100	3100	-	Постоянное (бессрочное) пользование (департамент транспорта и автомобильных дорог Воронежской области), собственность (департамент имущественных и земельных отношений Воронежской области)	Не зарегистрировано	
11	36:24:8000002:170	Воронежская область, Подгоренский район	Земли промышленности, энергетики, транспорта, связи, радиовещания, телевидения, информатики, земли для обеспечения космической деятельности, земли обороны, безопасности и земли иного	Автомобильный транспорт	38	38	-	Постоянное (бессрочное) пользование (департамент транспорта и автомобильных дорог Воронежской области), собственность (департамент имущественных и земельных отношений Воронежской области)	Не зарегистрировано	

		район, западная часть кадастрового квартала 36:24:8000002	Земли промышлен- ности, энергетики, транспорта, связи, радиовещания, телевидения, информатики, земли для обеспечения космической деятельности, земли обороны, безопасности и земли иного специального назначения	Автомобильный транспорт	1582	1582		Апротек- Подгоренская»)	Не зарегистри- ровано
15	36:24:8000002:186	Воронежская область, Подгоренский район	Земли промышлен- ности, энергетики, транспорта, связи, радиовещания, телевидения, информатики, земли для обеспечения космической деятельности, земли обороны, безопасности и земли иного специального назначения	Автомобильный транспорт	290	290		Постоянное (бессрочное) пользование (департамент транспорта и автомобильных дорог Воронежской области), собственность (департамент имущественных и земельных отношений Воронежской области)	Не зарегистри- ровано
16	36:24:8000002:193	Воронежская область, Подгоренский район	Земли промышлен- ности, энергетики, транспорта, связи, радиовещания, телевидения, информатики, земли для обеспечения космической деятельности, земли обороны, безопасности и земли иного специального назначения	Автомобильный транспорт	290	290		Постоянное (бессрочное) пользование (департамент транспорта и автомобильных дорог Воронежской области), собственность (департамент имущественных и земельных отношений Воронежской области)	Не зарегистри- ровано

17	36:24:0500001:91	Воронежская область, Подгоренский район, х. Кирпичи	Земли населенных пунктов	Автомобильный транспорт	1192	1192	-	Постоянное (бессрочное) пользование (департамент транспорта и автомобильных дорог Воронежской области), собственность (департамент имущественных и земельных отношений Воронежской области)	Не зарегистрировано
18	36:24:0000000:2041	Воронежская область, Подгоренский район	Земли промышленности, энергетики, транспорта, связи, радиовещания, телевидения, информатики, земли для обеспечения космической деятельности, земли обороны, безопасности и земли иного специального назначения	Автомобильный транспорт	254	254	-	Постоянное (бессрочное) пользование (департамент транспорта и автомобильных дорог Воронежской области), собственность (департамент имущественных и земельных отношений Воронежской области)	Не зарегистрировано
19	36:24:0000000:2042	Воронежская область, Подгоренский район	Земли промышленности, энергетики, транспорта, связи, радиовещания, телевидения, информатики, земли для обеспечения	Автомобильный транспорт	5724	5724	-	Постоянное (бессрочное) пользование (департамент транспорта и автомобильных дорог Воронежской области)	Не зарегистрировано

				космической деятельности, земли обороны, безопасности и земли иного специального назначения						области), собственность (департамент имущественных и земельных отношений Воронежской области)	
20	36:24:0500001:92	Воронежская область, Подгоренский район, х. Кирпичи	Земли населенных пунктов	Автомобильный транспорт	2763	2763	-	Постоянное (бессрочное) пользование (департамент транспорта и автомобильных дорог Воронежской области), собственность (департамент имущественных и земельных отношений Воронежской области)	Не зарегистрировано		
21	36:24:0500001:83	Воронежская область, Подгоренский район, х. Кирпичи, ул. Николая Волохова, 20	Земли населенных пунктов	Для ведения личного подсобного хозяйства	293	293	293	Сведения отсутствуют	Сведения отсутствуют		
22	36:24:0500001:85	Воронежская область, Подгоренский район,	Земли населенных пунктов	Для ведения личного подсобного хозяйства	51	51	51	Сведения отсутствуют	Сведения отсутствуют		

	х. Кирпичи, ул. Николая Волохова, 24		Земли промышлен- ности, энергетики, транспорта, связи, радиовещания, телевидения, информатики, земли для обеспечения космической деятельности, земли обороны, безопасности и земли иного специального назначения	Автомобильный транспорт	1783	1783	-	Постоянное (бессрочное) пользование (департамент транспорта и автомобильных дорог Воронежской области), собственность (департамент имущественных и земельных отношений Воронежской области)	Не зарегистри- ровано
23	36:24:0000000:2043 Воронежская область, Подгоренский район		Земли промышлен- ности, энергетики, транспорта, связи, радиовещания, телевидения, информатики, земли для обеспечения космической деятельности, земли обороны, безопасности и земли иного специального назначения	Автомобильный транспорт	26	26	-	Постоянное (бессрочное) пользование (департамент транспорта и автомобильных дорог Воронежской области), собственность (департамент имущественных и земельных отношений Воронежской области)	Не зарегистри- ровано
24	36:24:8000002:171 Воронежская область, Подгоренский район		Земли промышлен- ности, энергетики, транспорта, связи, радиовещания, телевидения, информатики, земли для обеспечения космической деятельности, земли обороны, безопасности и земли иного специального назначения	Автомобильный транспорт	26	26	-	Постоянное (бессрочное) пользование (департамент транспорта и автомобильных дорог Воронежской области), собственность (департамент имущественных и земельных отношений Воронежской области)	Не зарегистри- ровано

25	36:24:8000002:182	Воронежская область, Подгоренский район	Земли сельскохозяйственного назначения	Для сельскохозяйственного производства	4556	4556	4556	4556	Собственность (Закрытое акционерное общество «Агрофирма Апротек-Подгоренская»)	Не зарегистрировано
26	36:24:8000002:176	Воронежская область, Подгоренский район, центральная кадастрового квартала 36:24:8000002	Земли сельскохозяйственного назначения	Для сельскохозяйственного производства	25976	25976	25976	25976	Собственность (Закрытое акционерное общество «Агрофирма Апротек-Подгоренская»)	Не зарегистрировано
27	36:24:8000002:185	Воронежская область, Подгоренский район, центральная кадастрового квартала 36:24:8000002	Земли сельскохозяйственного назначения	Для сельскохозяйственного производства	20255	20255	20255	-	Постоянное (бессрочное) пользование (департамент транспорта и автомобильных дорог Воронежской области)	Не зарегистрировано
28	36:24:8000002:172	Воронежская область, Подгоренский район	Земли промышленности, энергетики, транспорта, связи, радиовещания, телевидения, информатики, земли для обеспечения космической деятельности, земли обороны,	Автомобильный транспорт	284	284	284	-	Постоянное (бессрочное) пользование (департамент транспорта и автомобильных дорог Воронежской области), собственность (департамент	Не зарегистрировано

						безопасности и земли иного специального назначения				имущественных и земельных отношений Воронежской области)	
29	36:24:8000002:192	Воронежская область, Подгоренский район	Земли промышленности, энергетики, транспорта, связи, радиовещания, телевидения, информатики, земли для обеспечения космической деятельности, земли обороны, безопасности и земли иного специального назначения	Автомобильный транспорт	9	9	-	Постоянное (бессрочное) пользование (департамент транспорта и автомобильных дорог Воронежской области), собственность (департамент земельных отношений Воронежской области)	Не зарегистрировано		
30	36:24:8000002:190	Воронежская область, Подгоренский район, юго-восточная часть кадастрового квартала 36:24:8000002	Земли сельскохозяйственного назначения	Для сельскохозяйственного производства	7999	7999	-	Постоянное (бессрочное) пользование (департамент транспорта и автомобильных дорог Воронежской области)	Не зарегистрировано		
31	36:24:8000002:177	Воронежская область, Подгоренский район	Земли промышленности, энергетики, транспорта, связи, радиовещания,	Автомобильный транспорт	16193	16193	-	Постоянное (бессрочное) пользование (департамент	Не зарегистрировано		

						телевидения, информатики, земли для обеспечения космической деятельности, земли обороны, безопасности и земли иного специального назначения					транспорта и автомобильных дорог Воронежской области), собственность (департамент имущественных и земельных отношений Воронежской области)	
32	36.24:8000002:187	Воронежская область, Подгоренский район, юго-восточная часть кадастрового квартала 36:24:8000002	Земли сельскохозяйственного назначения	Для сельскохозяйственного производства	2878	2878	2878	2878	2878	Сведения отсутствуют	Сведения отсутствуют	
33	36.24:8000002:184	Воронежская область, Подгоренский район	Земли промышленности, энергетики, транспорта, связи, радиовещания, телевидения, информатики, земли для обеспечения космической деятельности, земли обороны, безопасности и земли иного специального назначения	Автомобильный транспорт	129	129	129	-	Постоянное (бессрочное) пользование (департамент транспорта и автомобильных дорог Воронежской области), собственность (департамент имущественных и земельных отношений)	Не зарегистрировано		

									Воронежской области) Постоянное (бессрочное) пользование (департамент транспорта и автомобильных дорог Воронежской области), собственность (департамент земельных отношений Воронежской области)	Не зарегистрировано
34	36:24:0000000:2044	Воронежская область, Подгоренский район, с. Басовка	Земли населенных пунктов		Автомобильный транспорт	26348	26348	-		Не зарегистрировано
35	36:24:8000002:189	Воронежская область, Подгоренский район	Земли промышленности, энергетики, транспорта, связи, радиовещания, телевидения, информатики, земли для обеспечения космической деятельности, земли обороны, безопасности и земли иного специального назначения		Автомобильный транспорт	154	154	-		Не зарегистрировано
36	36:24:8000002:188	Воронежская область,	Земли промышленности, энергетики,		Автомобильный транспорт	679	679	-		Не зарегистрировано

		Подгоренский район	транспорт, связи, радиовещания, телевидения, информатики, земли для обеспечения космической деятельности, земли обороны, безопасности и земли иного специального назначения						пользование (департамент транспорта и автомобильных дорог Воронежской области), собственность (департамент имущественных и земельных отношений Воронежской области)	ровано
37	36:24:8000003:180	Воронежская область, Подгоренский район, северная часть кадастрового квартала 36:24:8000003	Земли сельскохозяйственного назначения	363	363	363	363	363	Сведения отсутствуют	Сведения отсутствуют
ИТОГО										
								174552	35930	

Перечень и сведения об образуемых земельных участках

№ п/п	Кадастровый номер изменяемого земельного участка	Условный номер образуемого земельного участка	Вид разрешенного использования образуемого земельного участка	Площадь земельного участка, кв. м	Обозначение характерных точек границ	Координаты	
						X	Y
1	-	3	4	5	6	7	8
					1	382643.95	1359600.76
					2	382599.56	1359592.79
					3	382581.68	1359589.00
					4	382568.77	1359583.72
					5	382502.76	1359564.75
					6	382420.86	1359544.76
					7	382390.43	1359537.18
					8	382336.74	1359528.76
					9	382376.13	1359527.60
					10	382405.41	1359523.67
					11	382422.94	1359526.37
					12	382440.41	1359532.33
					13	382449.56	1359537.34
					14	382467.94	1359548.52
15	382478.47	1359552.92					
2	-	ЗУ2	Автомобильный транспорт	606	21	378329.91	1361508.54
					22	378323.89	1361520.76
					23	378321.27	1361526.80
					24	378305.51	1361565.45

					25	378280.89	1361630.94
					26	378287.91	1361605.98
					27	378309.02	1361530.94
					21	378329.91	1361508.54

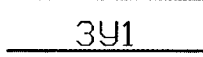



















Таблица 5

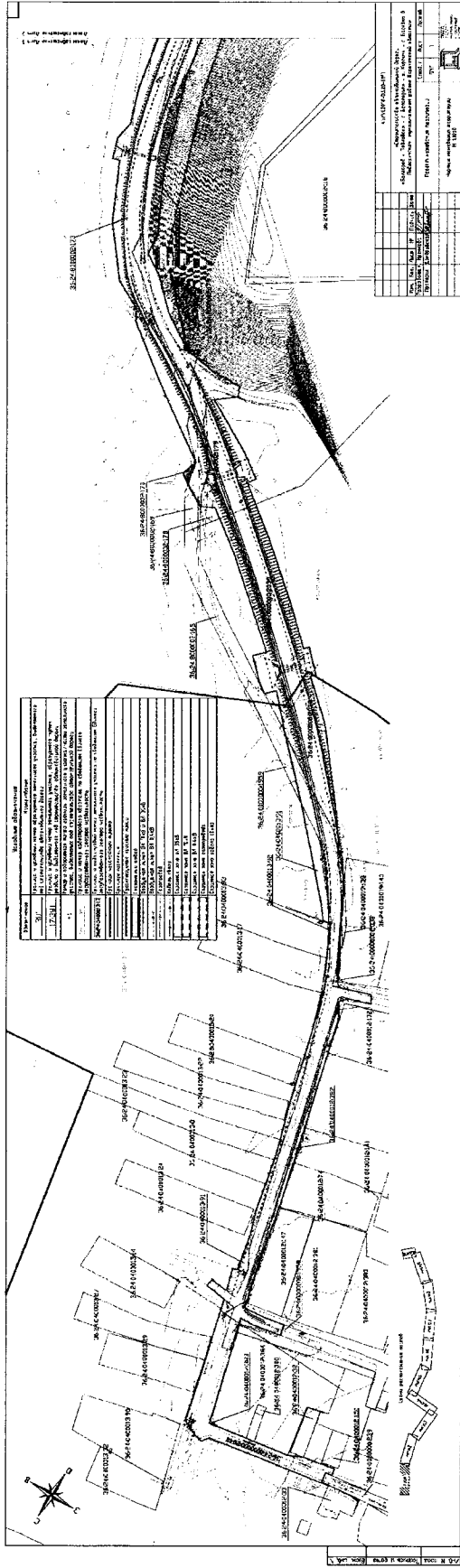
Сводная ведомость существующих и образуемых земельных участков

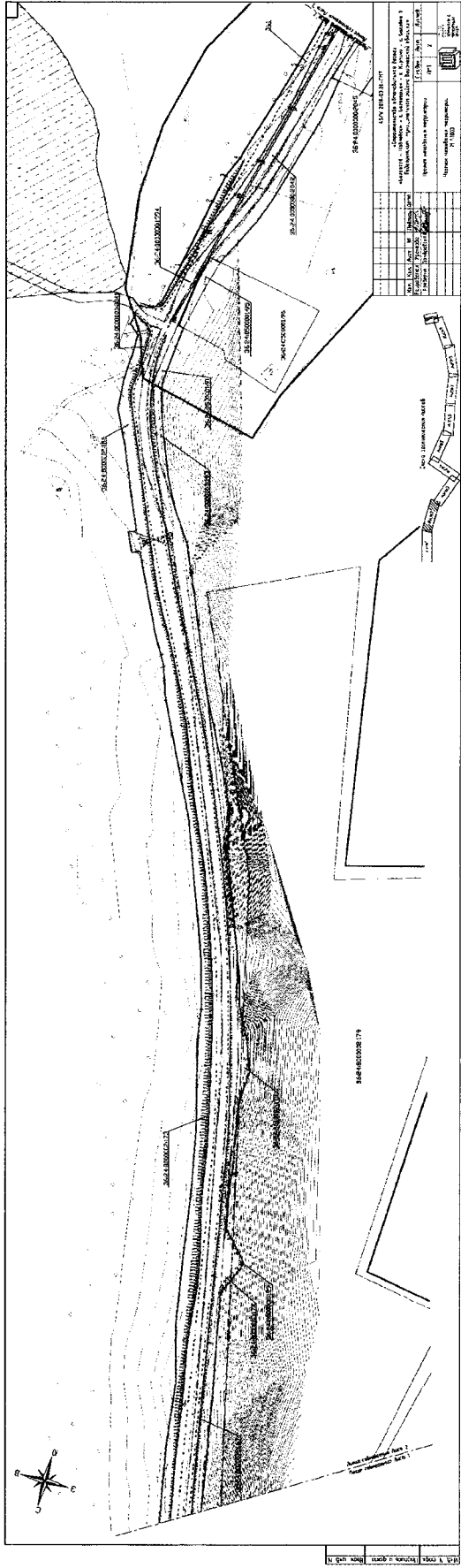
№ п/п	Кадастровый (условный) номер земельного участка	Общая площадь земельного участка, кв. м	Площадь земельного участка в границах проектирования, кв. м	Площадь земельного участка за пределами проектирования, кв. м
1	2	3	4	5
Постоянный отвод автомобильной дороги				
1	ЗУ1	2873	2873	-
2	ЗУ2	606	606	-
3	36:24:0000000:1959	6579	3504	3075
4	36:24:8000002:169	1282	1072	210
5	36:24:8000002:167	9186	9186	-
6	36:24:0000000:1994	8100	8100	-
7	36:24:8000002:164	9004	9004	-
8	36:24:0000000:2040	1802	1802	-
9	36:24:0400012:383	5	5	-
10	36:24:0400013:91	1030	1030	-
11	36:24:0400012:382	347	347	-
12	36:24:0000000:2038	1763	1763	-
13	36:24:0000000:2039	3100	3100	-
14	36:24:8000002:170	38	38	-
15	36:24:8000002:173	13176	13176	-
16	36:24:8000002:174	836	836	-
17	36:24:8000002:179	1813	1813	-
18	36:24:8000002:186	1582	1582	-
19	36:24:8000002:193	290	290	-
20	36:24:0500001:91	1192	1192	-
21	36:24:0000000:2041	254	254	-
22	36:24:0000000:2042	5724	5724	-
23	36:24:0500001:92	2763	2763	-
24	36:24:0500001:83	293	293	-
25	36:24:0500001:85	51	51	-
26	36:24:0000000:2043	1783	1783	-
27	36:24:8000002:171	26	26	-
28	36:24:8000002:182	4556	4556	-
29	36:24:8000002:176	25976	25976	-
30	36:24:8000002:185	20255	20255	-
31	36:24:8000002:172	284	284	-
32	36:24:8000002:192	9	9	-
33	36:24:8000002:190	7999	7999	-
34	36:24:8000002:177	16193	16193	-

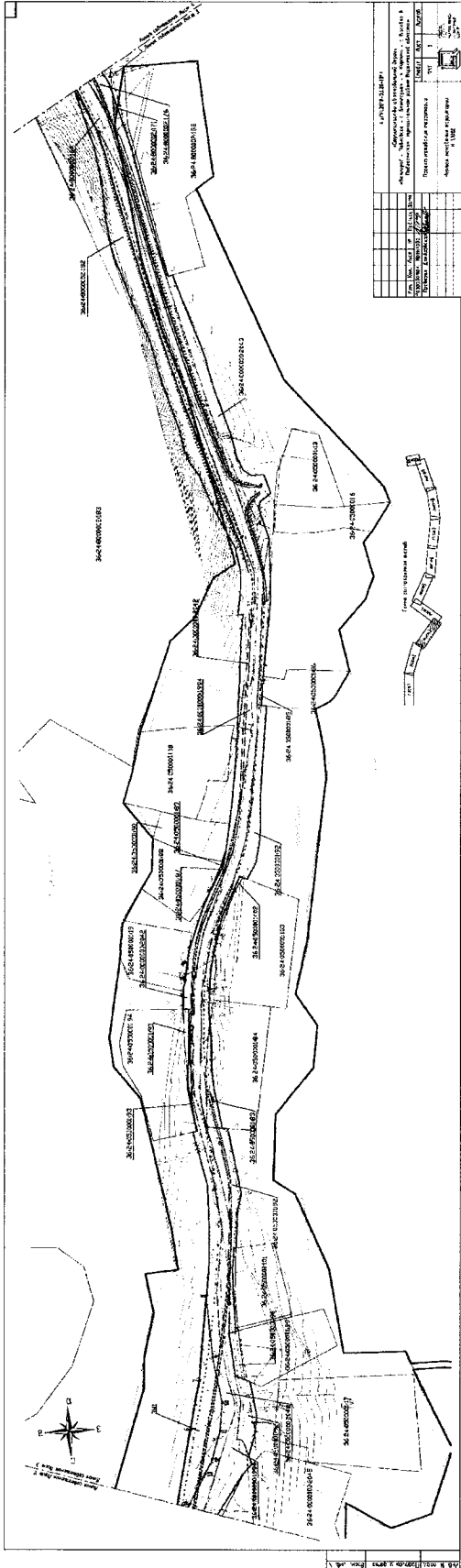
35	36:24:8000002:181	120	120	-
36	36:24:8000002:187	2878	2878	-
37	36:24:8000002:184	129	129	-
38	36:24:0000000:2044	26348	26348	-
39	36:24:8000002:189	154	154	-
40	36:24:8000002:188	679	679	-
41	36:24:8000003:180	363	363	-
42	36:24:6200002:87	44	44	-
ВСЕГО			176426	

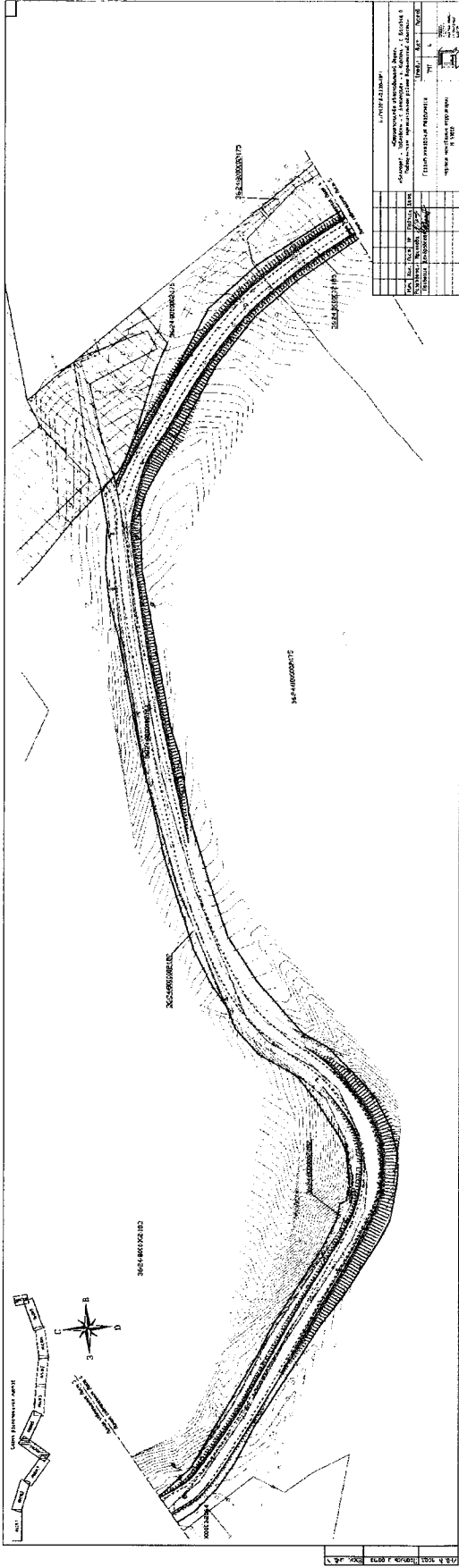
Условные обозначения

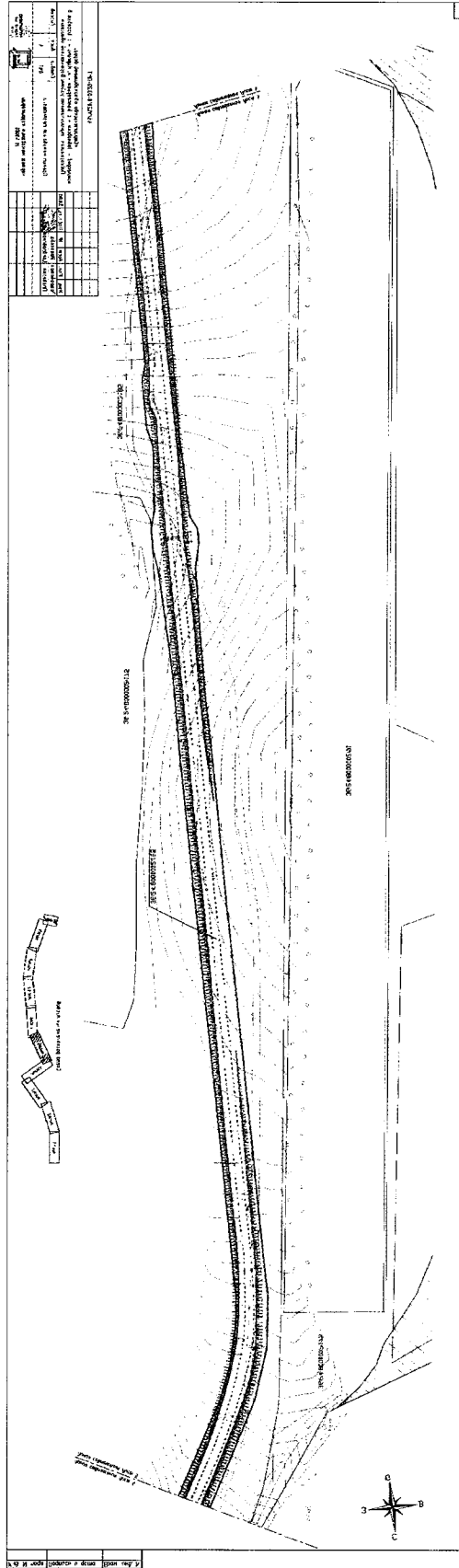
Обозначение	Наименование
	Граница и условный номер образуемого земельного участка, выделяемого под строительство автомобильной дороги
	Граница и условный номер земельного участка, образуемого путем раздела и выделяемого под строительство автомобильной дороги
	Номер и поворотная точка границы земельного участка/части земельного участка, выделяемых под строительство автомобильной дороги
	Граница и номер кадастрового квартала по сведениям Единого государственного реестра недвижимости
	Граница и кадастровый номер земельного участка по сведениям Единого государственного реестра недвижимости
	Границы населенного пункта
	Границы поселения
	Проектируемые красные линии
	Постоянный дополнительный отвод
	Постоянный отвод
	Временный дополнительный отвод
	Воздушная линия ВЛ 10кВ и ВЛ 35кВ
	Воздушная линия ВЛ 0,4кВ
	Газопровод
	Кабель связи
	Охранная зона ВЛ 35кВ
	Охранная зона ВЛ 10кВ
	Охранная зона ВЛ 0,4кВ
	Охранная зона газопровода
	Охранная зона кабеля связи

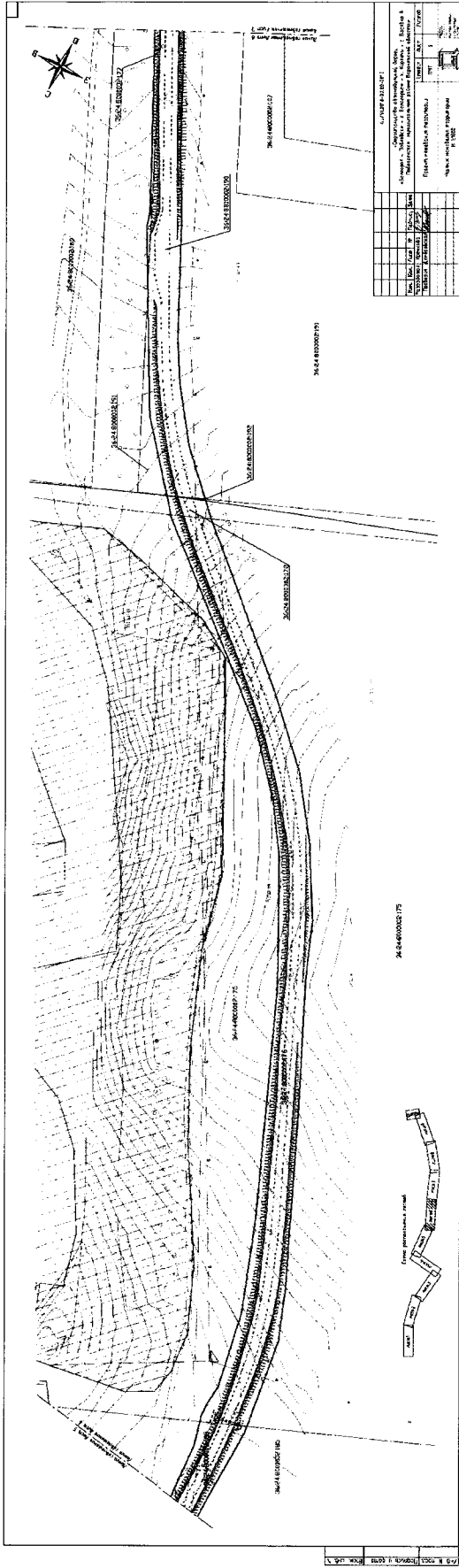












M 4 4 00000 779		M 4 4 00000 780	
NO.	DESCRIPTION	NO.	DESCRIPTION
1	...	1	...
2	...	2	...
3	...	3	...
4	...	4	...
5	...	5	...
6	...	6	...
7	...	7	...
8	...	8	...
9	...	9	...
10	...	10	...

M 4 4 00000 779 M 4 4 00000 780

