



ВОРОНЕЖСКАЯ ОБЛАСТЬ

ЗАКОН

О ВНЕСЕНИИ ИЗМЕНЕНИЙ В ОТДЕЛЬНЫЕ ЗАКОНОДАТЕЛЬНЫЕ АКТЫ ВОРОНЕЖСКОЙ ОБЛАСТИ

Принят областной Думой 17 декабря 2018 года

Статья 1

Внести в Закон Воронежской области от 15 октября 2004 года № 63-ОЗ «Об установлении границ, наделении соответствующим статусом, определении административных центров отдельных муниципальных образований Воронежской области» (Коммуна, 2004, 26 октября; 2004, 2 ноября; 2004, 6 ноября; 2004, 11 ноября; 2004, 13 ноября; 2004, 16 ноября; 2004, 20 ноября; 2004, 23 ноября; 2004, 25 ноября; 2004, 2 декабря; информационная система «Портал Воронежской области в сети Интернет» (www.govvrn.ru), 2017, 4 декабря) следующие изменения:

1) в разделе «Текстовое описание границ Эртильского муниципального района Воронежской области» приложения 14.1:

а) подраздел I изложить в следующей редакции:

«I. Линия прохождения границы Эртильского муниципального района по смежеству с Липецкой областью

От точки стыка 09000 границ Эртильского, Верхнехавского муниципальных районов и Липецкой области линия границы идет в юго-восточном направлении по заболоченной местности, далее по сельскохозяйственным угодьям до точки 09004.

От точки 09004 линия границы идет в северо-восточном направлении по балке Северный Лог, далее по пруду на реке, по плотине пруда до точки 09004038.

От точки 09004038 линия границы идет в северном направлении по пруду на реке до точки 09004039.

От точки 09004039 линия границы идет в северо-западном направлении по пруду на реке до точки 09004049.

От точки 09004049 линия границы идет в северо-восточном направлении по пруду на реке, далее по балке, затем по сельскохозяйственным угодьям до точки 09017.

От точки 09017 линия границы проходит в юго-восточном направлении по сельскохозяйственным угодьям, далее по западной стороне лесной полосы, затем пересекает балку, снова по западной стороне лесной полосы до точки 09018.

От точки 09018 линия границы идет в юго-восточном направлении по южной стороне лесной полосы, далее пересекает балку, вновь по южной стороне лесной полосы, далее пересекает автомобильную дорогу «Воронеж – Тамбов» – с. Ровеньки (до гр. Липецкой обл.), по южной стороне лесной полосы, затем пересекает автомобильную дорогу «Воронеж – Тамбов», далее по полевой дороге вдоль южной стороны лесной полосы, затем по южной стороне лесной полосы, далее пересекает лесной массив, затем по древесно-кустарниковой растительности пересекает реку Битюг до точки стыка 0902501 границ Самовецкого, Битюг-Матреновского сельских поселений Эртильского муниципального района и Липецкой области.

От точки стыка 0902501 линия границы идет в северо-восточном направлении по реке Битюг до точки 09026007.

От точки 09026007 линия границы идет в юго-восточном направлении по левому берегу реки Битюг до точки 0902601501.

От точки 0902601501 линия границы идет в общем северо-восточном направлении по реке Битюг, по правому берегу реки Битюг, пересекает автомобильную дорогу «Воронеж – Тамбов», снова по реке Битюг, затем по пойме реки Битюг, далее по старице реки Битюг до точки стыка 09026054 границ Эртильского муниципального района, Липецкой и Тамбовской областей.

Протяженность границы Эртильского муниципального района по смежеству с Липецкой областью составляет 16714,3 м.»;

б) в абзаце шестьдесят втором подраздела II цифры «79781,7» заменить цифрами «79701,0»;

в) в подразделе VI:

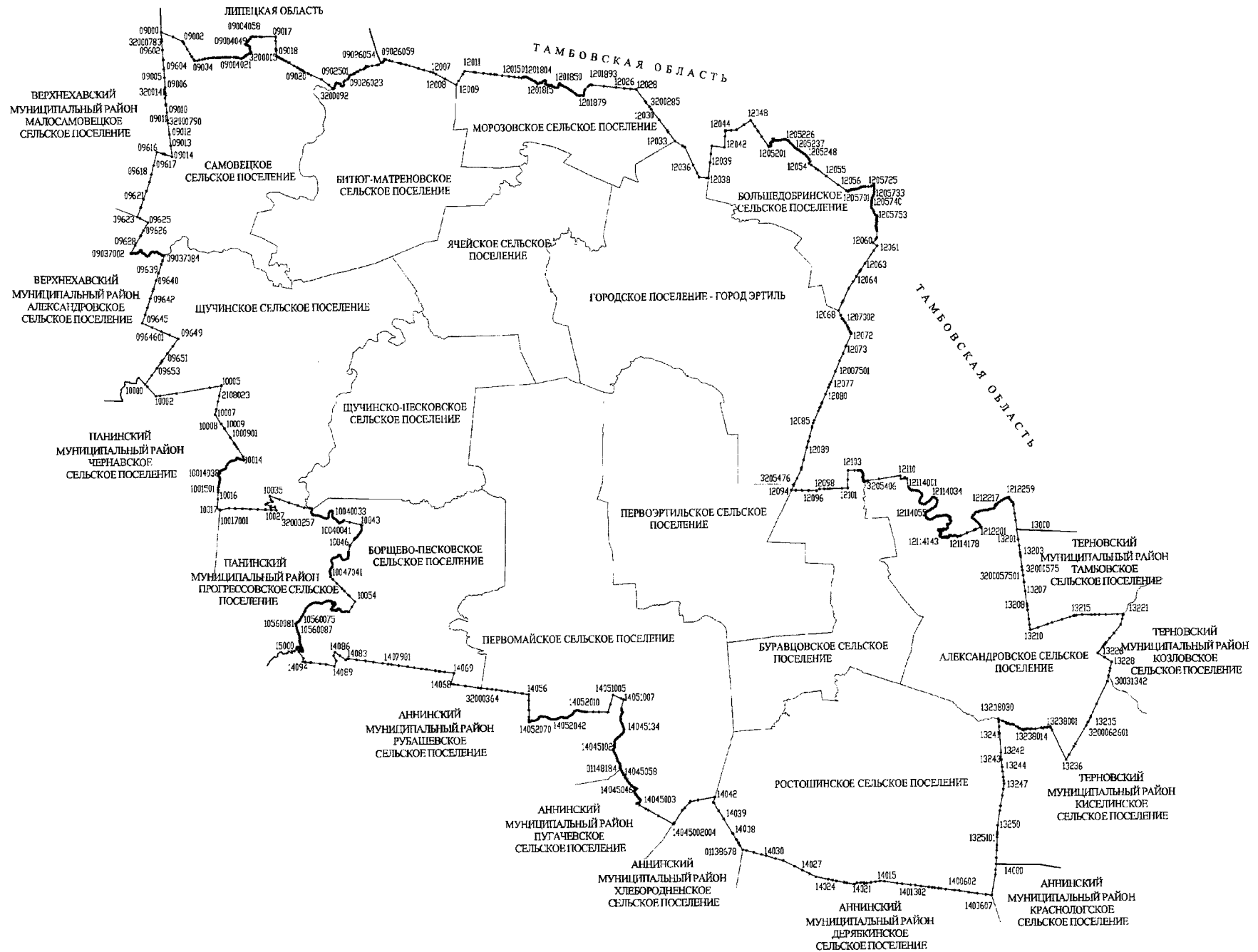
- в абзаце пятнадцатом цифры «25721,7» заменить цифрами «25718,6»;

- в абзаце шестнадцатом цифры «248786» заменить цифрами «248663»;

2) в приложении 14.2:

а) карту-схему границ Эртильского муниципального района Воронежской области изложить в следующей редакции:

**«Карта-схема границ Эртильского муниципального района
Воронежской области**



б) в перечне координат характерных точек границ Эртильского муниципального района Воронежской области:

- строки 1–7 изложить в следующей редакции:

«

1	09000	546876.70	2173475.51
2	09001	546618.39	2174130.90
3	09002	546363.25	2174676.83
4	0900201	546327.10	2174699.21
5	0900202	546232.99	2174759.63
6	09003	545929.19	2174944.36
7	0900301	545684.31	2175097.46

»;

- после строки 7 дополнить строками 7.1–7.4 следующего содержания:

«

7.1	0900302	545535.08	2175190.78
7.2	0900303	545504.66	2175209.76
7.3	0900304	545361.54	2175299.12
7.4	09004	545292.85	2175353.20

»;

- строку 14 изложить в следующей редакции:

«

14	09004007	545454.17	2176260.27
----	----------	-----------	------------

»;

- строку 24 изложить в следующей редакции:

«

24	09004017	545492.93	2177042.32
----	----------	-----------	------------

»;

- строки 40–50 изложить в следующей редакции:

«

40	32000780	545483.14	2178093.79
41	09004033	545489.16	2178105.33
42	09004034	545547.77	2178166.74
43	09004035	545592.33	2178210.15
44	09004036	545645.46	2178283.08
45	09004037	545703.61	2178378.48
46	09004038	545750.29	2178487.41
47	09004039	545769.79	2178487.87
48	0900403901	545831.75	2178453.83
49	09004042	545861.19	2178433.23
50	09004043	545949.66	2178404.58

»;

- строки 51–53 исключить;

- строки 67–146 изложить в следующей редакции:

«

67	09004055	546486.46	2178406.41
68	09004056	546539.71	2178440.61
69	09004057	546605.26	2178467.02
70	09004058	546631.86	2178533.97
71	09004059	546632.55	2178644.97
72	09004060	546639.30	2178800.46
73	09004061	546635.05	2178951.97
74	09016	546630.46	2179048.09
75	09017	546647.94	2179836.57
76	0901701	546634.33	2179837.30
77	32000777	546399.13	2179844.41
78	3200077701	545973.71	2179858.55
79	3200077702	545901.38	2179869.71
80	3200077703	545857.85	2179870.99
81	3200077704	545847.34	2179871.30
82	3200077705	545586.83	2179878.98
83	09018	545574.92	2179879.34
84	0901801	545556.58	2179899.48
85	0901802	545522.13	2179959.95
86	0901803	545492.66	2180017.88
87	0901804	545470.57	2180061.44
88	0901805	545428.17	2180138.89
89	0901806	545386.12	2180217.83
90	0901807	545330.98	2180322.09
91	09019	545270.97	2180434.15
92	0901901	545211.10	2180547.17
93	0901902	545175.41	2180613.21
94	0901903	545022.05	2180874.82
95	0901904	544924.23	2181053.53
96	0901905	544866.54	2181173.50
97	0901906	544833.56	2181234.48
98	0901907	544798.69	2181299.74
99	09020	544775.24	2181348.73
100	090201	544749.45	2181393.91
101	090202	544735.72	2181417.63
102	09021	544625.44	2181636.64
103	32000778	544602.72	2181679.64
104	09022	544524.96	2181826.90
105	32000779	544296.19	2182375.64
106	09023	544286.83	2182398.07
107	09024	543971.10	2182815.78

108	0902401	543820.03	2183007.31
109	09025	543816.85	2183010.31
110	0902501	543775.84	2183054.99
111	0902502	543771.76	2183059.44
112	09026	543762.96	2183069.02
113	09026002	543799.87	2183127.93
114	09026003	543840.28	2183147.33
115	09026004	543931.46	2183157.66
116	09026005	544040.17	2183182.27
117	09026006	544084.74	2183206.85
118	09026007	544101.13	2183233.36
119	0902600701	544092.41	2183277.74
120	09026008	544090.54	2183311.54
121	09026009	544063.17	2183353.14
122	09026010	544062.48	2183373.30
123	09026011	544068.95	2183416.04
124	09026012	544059.88	2183449.60
125	0902601201	544036.95	2183466.83
126	09026013	543977.58	2183474.90
127	09026014	543951.20	2183487.69
128	09026015	543927.90	2183536.63
129	0902601501	543921.29	2183570.18
130	09026016	543931.97	2183607.40
131	09026017	543956.18	2183637.04
132	0902601701	543983.43	2183648.26
133	09026018	543986.75	2183649.62
134	09026019	544119.52	2183644.78
135	09026020	544167.46	2183655.07
136	09026021	544198.30	2183683.08
137	09026022	544218.15	2183711.58
138	09026023	544292.12	2183845.99
139	09026024	544325.39	2183884.60
140	09026025	544384.19	2183914.72
141	09026026	544471.95	2183940.77
142	09026027	544498.69	2183959.71
143	09026028	544531.07	2184003.33
144	09026029	544546.83	2184060.13
145	09026030	544546.84	2184060.16
146	0902603001	544549.03	2184068.09

»;

- после строки 146 дополнить строками 146.1–146.22 следующего содержания:

«

146.1	09026031	544568.21	2184137.65
146.2	0902603101	544568.28	2184137.93
146.3	0902603102	544588.20	2184185.68
146.4	09026032	544623.35	2184233.67
146.5	09026033	544629.01	2184241.39
146.6	09026034	544708.79	2184350.29
146.7	09026035	544723.76	2184396.94
146.8	09026036	544735.83	2184448.25
146.9	09026039	544824.37	2184574.78
146.10	09026041	544865.89	2184730.42
146.11	09026042	544903.54	2184810.27
146.12	09026043	544923.63	2184834.02
146.13	09026044	544969.36	2184866.57
146.14	09026045	545022.66	2184888.56
146.15	09026046	545020.92	2184905.97
146.16	0902604601	545015.02	2184964.70
146.17	09026047	544997.53	2184991.50
146.18	09026048	545048.43	2185231.78
146.19	09026050	545071.84	2185496.36
146.20	09026052	545108.40	2185586.26
146.21	09026053	545199.62	2185721.98
146.22	09026054	545220.30	2185770.97

»;

3) в приложении 14.3:

а) в разделе «Текстовое описание границ Битюг-Матреновского сельского поселения Эртильского муниципального района Воронежской области»:

- подраздел I изложить в следующей редакции:

«I. Линия прохождения границы Битюг-Матреновского сельского поселения по смежеству с Липецкой областью

От точки стыка 0902501 границ Битюг-Матреновского, Самовецкого сельских поселений и Липецкой области линия границы идет в северо-восточном направлении по реке Битюг до точки 09026007.

От точки 09026007 линия границы идет в общем юго-восточном направлении по левому берегу реки Битюг, далее по реке Битюг до точки 0902601501.

От точки 0902601501 линия границы идет в общем северо-восточном направлении по реке Битюг, по правому берегу реки Битюг, пересекает автомобильную дорогу «Воронеж – Тамбов», затем по реке Битюг, по пойме реки Битюг, далее по старице реки Битюг до точки стыка 09026054 границ Битюг-Матреновского сельского поселения, Липецкой и Тамбовской областей.

Протяженность границы Битюг-Матреновского сельского поселения по смежеству с Липецкой областью составляет 3648,5 м.»;

- в абзаце четвертом подраздела II цифры «4579» заменить цифрами «4498,2»;

- в подразделе VI:

в абзаце четырнадцатом цифры «3200092» заменить цифрами «0902501»;

в абзаце пятнадцатом цифры «21090,2» заменить цифрами «21123,6»;

в абзаце шестнадцатом цифры «55433,7» заменить цифрами «55141,2»;

б) в разделе «Текстовое описание границ Самовецкого сельского поселения Эртильского муниципального района Воронежской области»:

- подраздел I изложить в следующей редакции:

«I. Линия прохождения границы Самовецкого сельского поселения по смежеству с Липецкой областью

От точки стыка 09000 границ Самовецкого сельского поселения, Верхнехавского муниципального района и Липецкой области линия границы идет в юго-восточном направлении по заболоченной местности, далее по сельскохозяйственным угодьям до точки 09004.

От точки 09004 линия границы идет в северо-восточном направлении по балке Северный Лог, далее по пруду на реке, по плотине пруда до точки 09004038.

От точки 09004038 линия границы идет в северном направлении по пруду на реке до точки 09004039.

От точки 09004039 линия границы идет в северо-западном направлении по пруду на реке до точки 09004049.

От точки 09004049 линия границы идет в северо-восточном направлении по пруду на реке, далее по балке, затем по сельскохозяйственным угодьям до точки 09017.

От точки 09017 линия границы проходит в юго-восточном направлении по сельскохозяйственным угодьям, далее по западной стороне лесной полосы, затем пересекает балку, снова по западной стороне лесной полосы до точки 09018.

От точки 09018 линия границы идет в юго-восточном направлении по южной стороне лесной полосы, далее пересекает балку, вновь по южной стороне лесной полосы, далее пересекает автомобильную дорогу «Воронеж – Тамбов» – с. Ровеньки (до гр. Липецкой обл.), по южной стороне лесной полосы, затем пересекает автомобильную дорогу «Воронеж – Тамбов», далее по полевой дороге вдоль южной стороны лесной полосы, затем по южной стороне лесной полосы, далее пересекает лесной массив, затем по древесно-кустарниковой растительности пересекает реку Битюг до точки стыка 0902501 границ Самовецкого, Битюг-Матреновского сельских поселений Эртильского муниципального района и Липецкой области.

Протяженность границы Самовецкого сельского поселения по смежеству с Липецкой областью составляет 13065,9 м.»;

- в подразделе II:

в абзаце первом цифры «3200092» заменить цифрами «0902501»;
в абзаце пятнадцатом цифры «21090,2» заменить цифрами «21123,6»;
- в подразделе IV:

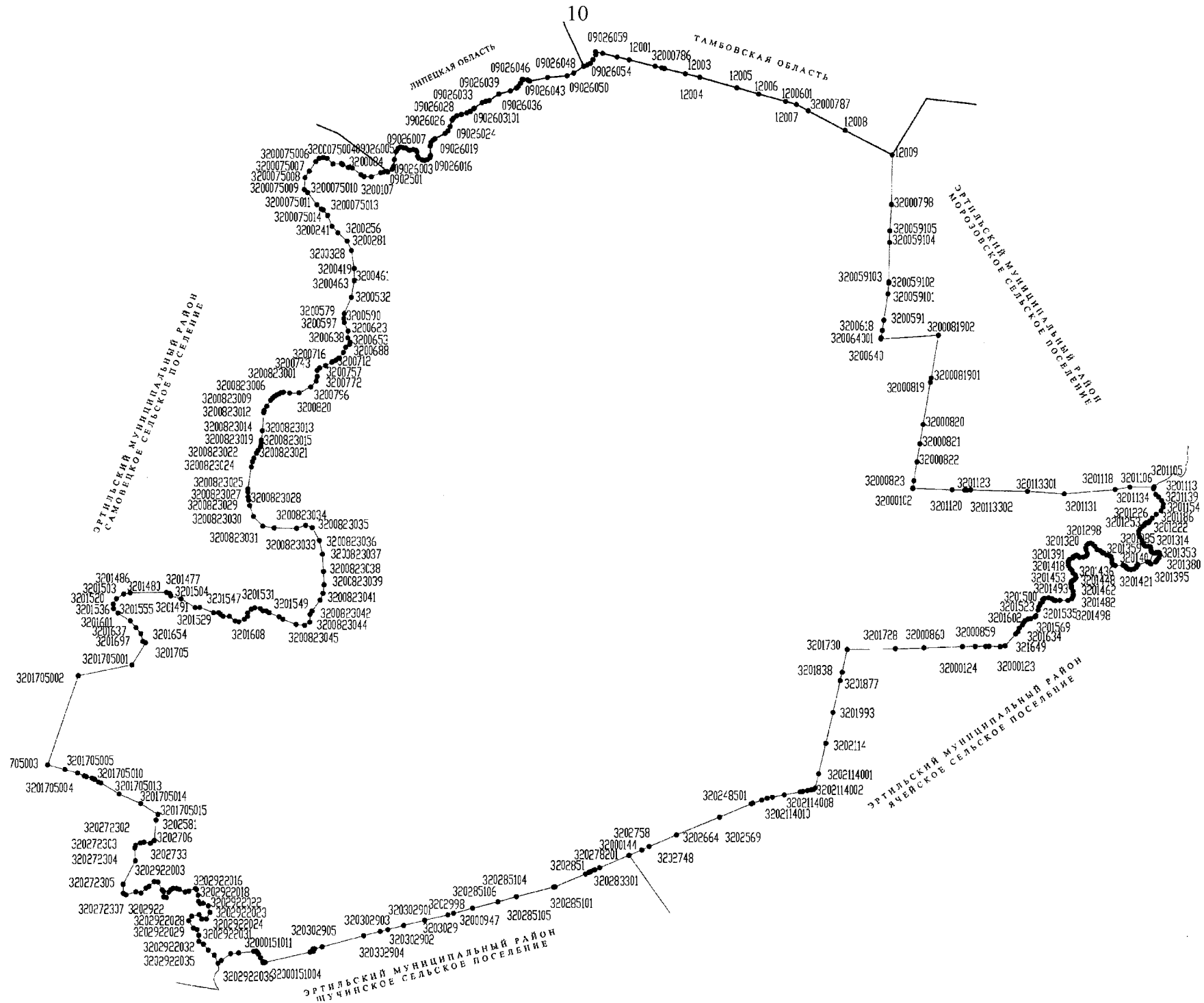
в абзаце одиннадцатом цифры «16458,5» заменить цифрами «16455,4»;

в абзаце двенадцатом цифры «61469,8» заменить цифрами «61372,9»;

4) в приложении 14.4:

а) карту-схему границ Битюг-Матреновского сельского поселения Эртильского муниципального района Воронежской области изложить в следующей редакции:

**«Карта-схема границ Битюг-Матреновского сельского поселения
Эртильского муниципального района
Воронежской области**



б) в перечне координат характерных точек границ Битюг-Матреновского сельского поселения Эртильского муниципального района Воронежской области:

- строки 1–58 изложить в следующей редакции:

«

1	0902501	543775.84	2183054.99
2	0902502	543771.76	2183059.44
3	09026	543762.96	2183069.02
4	09026002	543799.87	2183127.93
5	09026003	543840.28	2183147.33
6	09026004	543931.46	2183157.66
7	09026005	544040.17	2183182.27
8	09026006	544084.74	2183206.85
9	09026007	544101.13	2183233.36
10	0902600701	544092.41	2183277.74
11	09026008	544090.54	2183311.54
12	09026009	544063.17	2183353.14
13	09026010	544062.48	2183373.30
14	09026011	544068.95	2183416.04
15	09026012	544059.88	2183449.60
16	0902601201	544036.95	2183466.83
17	09026013	543977.58	2183474.90
18	09026014	543951.20	2183487.69
19	09026015	543927.90	2183536.63
20	0902601501	543921.29	2183570.18
21	09026016	543931.97	2183607.40
22	09026017	543956.18	2183637.04
23	0902601701	543983.43	2183648.26
24	09026018	543986.75	2183649.62
25	09026019	544119.52	2183644.78
26	09026020	544167.46	2183655.07
27	09026021	544198.30	2183683.08
28	09026022	544218.15	2183711.58
29	09026023	544292.12	2183845.99
30	09026024	544325.39	2183884.60
31	09026025	544384.19	2183914.72
32	09026026	544471.95	2183940.77
33	09026027	544498.69	2183959.71
34	09026028	544531.07	2184003.33
35	09026029	544546.83	2184060.13
36	09026030	544546.84	2184060.16
37	0902603001	544549.03	2184068.09
38	09026031	544568.21	2184137.65

39	0902603101	544568.28	2184137.93
40	0902603102	544588.20	2184185.68
41	09026032	544623.35	2184233.67
42	09026033	544629.01	2184241.39
43	09026034	544708.79	2184350.29
44	09026035	544723.76	2184396.94
45	09026036	544735.83	2184448.25
46	09026039	544824.37	2184574.78
47	09026041	544865.89	2184730.42
48	09026042	544903.54	2184810.27
49	09026043	544923.63	2184834.02
50	09026044	544969.36	2184866.57
51	09026045	545022.66	2184888.56
52	09026046	545020.92	2184905.97
53	0902604601	545015.02	2184964.70
54	09026047	544997.53	2184991.50
55	09026048	545048.43	2185231.78
56	09026050	545071.84	2185496.36
57	09026052	545108.40	2185586.26
58	09026053	545199.62	2185721.98

»;

- после строки 58 дополнить строкой 58.1 следующего содержания:

«

58.1	09026054	545220.30	2185770.97
------	----------	-----------	------------

»;

- после строки 496 дополнить строками 497 и 498 следующего содержания:

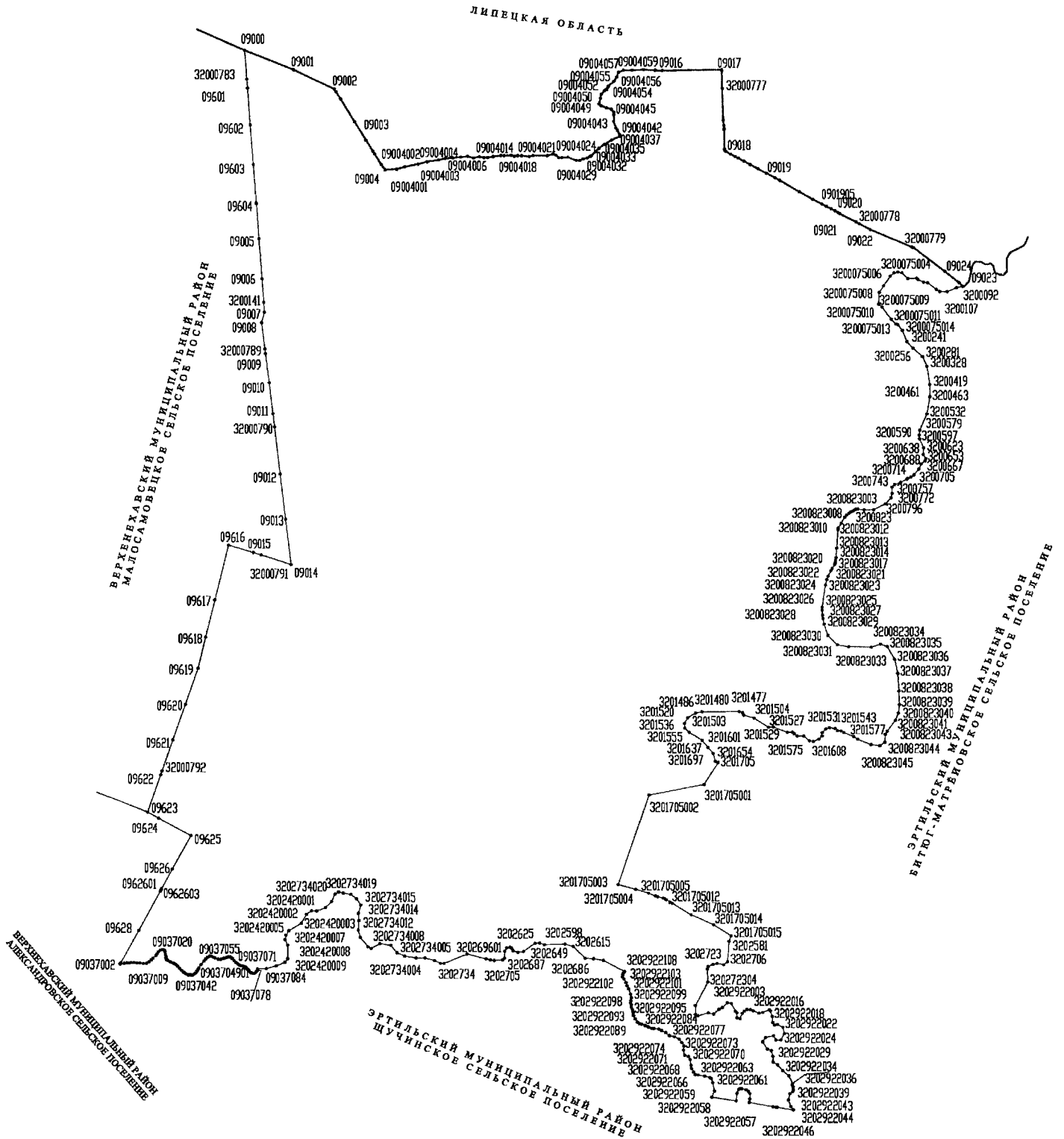
«

497	3200092	543766.54	2183024.89
498	09026001	543770.20	2183025.96

»;

в) карту-схему границ Самовецкого сельского поселения Эртильского муниципального района Воронежской области изложить в следующей редакции:

**«Карта-схема границ Самовецкого сельского поселения
Эртильского муниципального района
Воронежской области**



г) в перечне координат характерных точек границ Самовецкого сельского поселения Эртильского муниципального района Воронежской области:

- строки 1–7 изложить в следующей редакции:

«

1	09000	546876.70	2173475.51
2	09001	546618.39	2174130.90
3	09002	546363.25	2174676.83
4	0900201	546327.10	2174699.21
5	0900202	546232.99	2174759.63
6	09003	545929.19	2174944.36
7	0900301	545684.31	2175097.46

»;

- после строки 7 дополнить строками 7.1–7.4 следующего содержания:

«

7.1	0900302	545535.08	2175190.78
7.2	0900303	545504.66	2175209.76
7.3	0900304	545361.54	2175299.12
7.4	09004	545292.85	2175353.20

»;

- строку 14 изложить в следующей редакции:

«

14	09004007	545454.17	2176260.27
----	----------	-----------	------------

»;

- строку 24 изложить в следующей редакции:

«

24	09004017	545492.93	2177042.32
----	----------	-----------	------------

»;

- строки 40–50 изложить в следующей редакции:

«

40	32000780	545483.14	2178093.79
41	09004033	545489.16	2178105.33
42	09004034	545547.77	2178166.74
43	09004035	545592.33	2178210.15
44	09004036	545645.46	2178283.08
45	09004037	545703.61	2178378.48
46	09004038	545750.29	2178487.41
47	09004039	545769.79	2178487.87
48	0900403901	545831.75	2178453.83
49	09004042	545861.19	2178433.23
50	09004043	545949.66	2178404.58

»;

- строки 51–53 исключить;
- строки 67–88 изложить в следующей редакции:

«

67	09004055	546486.46	2178406.41
68	09004056	546539.71	2178440.61
69	09004057	546605.26	2178467.02
70	09004058	546631.86	2178533.97
71	09004059	546632.55	2178644.97
72	09004060	546639.30	2178800.46
73	09004061	546635.05	2178951.97
74	09016	546630.46	2179048.09
75	09017	546647.94	2179836.57
76	0901701	546634.33	2179837.30
77	32000777	546399.13	2179844.41
78	3200077701	545973.71	2179858.55
79	3200077702	545901.38	2179869.71
80	3200077703	545857.85	2179870.99
81	3200077704	545847.34	2179871.30
82	3200077705	545586.83	2179878.98
83	09018	545574.92	2179879.34
84	0901801	545556.58	2179899.48
85	0901802	545522.13	2179959.95
86	0901803	545492.66	2180017.88
87	0901804	545470.57	2180061.44
88	0901805	545428.17	2180138.89

»;

- после строки 88 дополнить строками 88.1–88.23 следующего содержания:

«

88.1	0901806	545386.12	2180217.83
88.2	0901807	545330.98	2180322.09
88.3	09019	545270.97	2180434.15
88.4	0901901	545211.10	2180547.17
88.5	0901902	545175.41	2180613.21
88.6	0901903	545022.05	2180874.82
88.7	0901904	544924.23	2181053.53
88.8	0901905	544866.54	2181173.50
88.9	0901906	544833.56	2181234.48
88.10	0901907	544798.69	2181299.74
88.11	09020	544775.24	2181348.73
88.12	090201	544749.45	2181393.91
88.13	090202	544735.72	2181417.63
88.14	09021	544625.44	2181636.64

88.15	32000778	544602.72	2181679.64
88.16	09022	544524.96	2181826.90
88.17	32000779	544296.19	2182375.64
88.18	09023	544286.83	2182398.07
88.19	09024	543971.10	2182815.78
88.20	0902401	543820.03	2183007.31
88.21	09025	543816.85	2183010.31
88.22	0902501	543775.84	2183054.99
88.23	09026001	543770.20	2183025.96

».

Статья 2

Внести в Закон Воронежской области от 23 декабря 2004 года № 90-ОЗ «Об установлении границ, наделении соответствующим статусом, определении административных центров муниципальных образований Новоусманского и Рамонского районов» (Коммуна, 2004, 28 декабря; 2005, 17 февраля; информационная система «Портал Воронежской области в сети Интернет» (www.govvrn.ru), 2016, 19 июля) следующие изменения:

1) в разделе «Текстовое описание границ Рамонского муниципального района Воронежской области» приложения 2.1:

а) подраздел I изложить в следующей редакции:

«I. Линия прохождения границы Рамонского муниципального района по смежеству с Липецкой областью

От точки стыка 02000 границ Рамонского, Семилукского муниципальных районов и Липецкой области линия границы идет в юго-восточном направлении по сельскохозяйственным угодьям вдоль западной стороны лесной полосы, далее по сельскохозяйственным угодьям вдоль южной стороны лесной полосы, затем по балке до точки 02004001.

От точки 02004001 линия границы идет в северо-восточном направлении по балке до точки стыка 020040601 границ Павловского, Ломовского сельских поселений Рамонского муниципального района и Липецкой области.

От точки стыка 020040601 линия границы идет в северо-восточном направлении по балке до точки 02018.

От точки 02018 линия границы идет в северо-западном направлении по сельскохозяйственным угодьям, по северной стороне лесной полосы, далее по балке до точки 0202303.

От точки 0202303 линия границы идет в северо-восточном направлении по балке, по восточной стороне лесной полосы, далее по восточной стороне земель лесного фонда, пересекает грунтовую дорогу, снова по восточной стороне лесной полосы, по балке, затем по южной стороне лесной полосы, пересекает автомобильную дорогу, далее по лесной полосе до точки 02054.

От точки 02054 линия границы идет в юго-восточном направлении по южной стороне лесной полосы, по балке до точки 02058.

От точки 02058 линия границы идет в северо-восточном направлении по балке, далее по сельскохозяйственным угодьям, по краю лесной полосы до точки 02061.

От точки 02061 линия границы идет в юго-восточном направлении по сельскохозяйственным угодьям, затем по западной стороне лесной полосы до точки стыка 02065029 границ Ломовского, Большеверейского сельских поселений Рамонского муниципального района и Липецкой области.

От точки стыка 02065029 линия границы идет в юго-восточном направлении по западной стороне лесной полосы, далее по лесной полосе, по сельскохозяйственным угодьям, снова по западной стороне лесной полосы, по сельскохозяйственным угодьям вдоль западной стороны лесной полосы до точки стыка 25203506 границ Большеверейского, Скляевского сельских поселений Рамонского муниципального района и Липецкой области.

От точки стыка 25203506 линия границы идет в юго-восточном направлении по сельскохозяйственным угодьям вдоль западной стороны лесной полосы, далее по сельскохозяйственным угодьям вдоль южной стороны лесной полосы до точки 02091.

От точки 02091 линия границы идет в северо-восточном направлении по сельскохозяйственным угодьям вдоль южной стороны лесной полосы, затем по южной стороне лесной полосы до точки 02094.

От точки 02094 линия границы идет в юго-восточном направлении по южной стороне лесной полосы до точки 0209601.

От точки 0209601 линия границы идет в северо-восточном направлении по восточной стороне лесной полосы, далее по лесной полосе, пересекает балку, по восточной стороне лесной полосы до точки 0210102.

От точки 0210102 линия границы идет в северо-западном направлении по лесной полосе, затем по сельскохозяйственным угодьям, далее по пойме реки Дон до точки 02111.

От точки 02111 линия границы идет в северо-восточном направлении по пойме реки Дон, затем по реке Дон до точки стыка 02111025 границ Скляевского, Горожанского сельских поселений Рамонского муниципального района и Липецкой области.

От точки стыка 02111025 линия границы идет в северо-западном направлении по середине реки Дон до точки 02111008.

От точки 02111008 линия границы идет в общем северо-восточном направлении по середине реки Дон до точки стыка 02111024 границ Горожанского, Комсомольского сельских поселений Рамонского муниципального района и Липецкой области.

От точки стыка 02111024 линия границы идет в общем северо-восточном направлении по реке Дон, по пойме реки Дон до точки 02128.

От точки 02128 линия границы идет в юго-восточном направлении по пойме реки Дон до точки 02129.

От точки 02129 линия границы идет в общем северо-восточном направлении по пойме реки Дон, далее по реке Дон до точки 0213301.

От точки 0213301 линия границы идет в северо-западном направлении по середине реки Дон, далее по пойме реки Дон до точки 02139.

От точки 02139 линия границы идет в северо-восточном направлении по пойме реки Дон, затем по сельскохозяйственным угодьям, по южной стороне лесных насаждений, далее пересекает автомобильную дорогу М-4 «Дон» Москва – Воронеж – Ростов-на-Дону – Краснодар – Новороссийск до точки 02144.

От точки 02144 линия границы идет в юго-восточном направлении по южной стороне земель лесного фонда до точки 02150.

От точки 02150 линия границы идет в юго-западном направлении по южной стороне земель лесного фонда, затем по восточной границе земель лесного фонда (урочище Трухачево) до точки 226003.

От точки 226003 линия границы идет в общем восточном направлении по восточной границе земель лесного фонда (урочище Трухачево), затем по южной стороне земель лесного фонда до точки 226007.

От точки 226007 линия границы идет в северо-западном направлении по южной стороне земель лесного фонда до точки 02151.

От точки 02151 линия границы идет в северо-восточном направлении по южной стороне земель лесного фонда до точки стыка 25199254 границ Комсомольского, Карачунского сельских поселений Рамонского муниципального района и Липецкой области.

От точки стыка 25199254 линия границы идет в северо-восточном направлении по южной стороне земель лесного фонда, по лесной полосе до точки 02161001.

От точки 02161001 линия границы идет в юго-западном направлении по южной стороне земель лесного фонда (урочище Русское) до точки 02161005.

От точки 02161005 линия границы идет в общем юго-восточном направлении по южной стороне земель лесного фонда (урочище Русское), затем по сельскохозяйственным угодьям до точки 02163.

От точки 02163 линия границы идет в юго-западном направлении по южной стороне земель лесного фонда (урочище Русское) до точки 238004.

От точки 238004 линия границы идет в общем северо-восточном направлении по южной стороне земель лесного фонда (урочище Русское) до точки 02164.

От точки 02164 линия границы идет в общем юго-восточном направлении по южной стороне земель лесного фонда (урочище Русское), по лесной полосе, далее по южной стороне лесной полосы, затем по сельскохозяйственным угодьям, по западной стороне приусадебных земельных участков деревни Воронежское Маланино, далее по древесно-кустарниковой

растительности между приусадебными земельными участками деревни Воронежское Маланино и села Сенное, после чего граница идет по древесно-кустарниковой растительности, пересекает балку, снова по древесно-кустарниковой растительности, далее по реке Воронеж до точки 02178.

От точки 02178 линия границы идет в общем южном направлении по реке Воронеж до точки стыка 0217801101 границ Карачунского, Ступинского сельских поселений Рамонского муниципального района и Липецкой области.

От точки стыка 0217801101 линия границы идет в общем северо-восточном направлении по реке Воронеж, затем по северной стороне земель лесного фонда (урочище Княжье Займище) до точки 0217802403.

От точки 0217802403 линия границы идет в общем южном направлении по северной стороне земель лесного фонда (урочище Княжье Займище), далее по древесно-кустарниковой растительности вдоль реки Излегоще до точки 02178038.

От точки 02178038 линия границы идет в общем северном направлении по древесно-кустарниковой растительности вдоль реки Излегоще до точки 0217804801.

От точки 0217804801 линия границы идет в юго-восточном направлении по древесно-кустарниковой растительности вдоль реки Излегоще до точки 0217805301.

От точки 0217805301 линия границы идет в общем северо-восточном направлении по северной границе земель лесного фонда (урочище Нелжа) до точки 02178076.

От точки 02178076 линия границы идет в юго-восточном направлении по северной границе земель лесного фонда (урочище Нелжа), по северной стороне лесных кварталов № 125-141 Рамонского участкового лесничества Воронежского лесничества (земли лесного фонда) до точки 02178113.

От точки 02178113 линия границы идет в северо-восточном направлении по северной стороне лесных кварталов № 125-141 Рамонского участкового лесничества Воронежского лесничества (земли лесного фонда) до точки 252289201.

От точки 252289201 линия границы идет в юго-восточном направлении по восточной стороне лесных кварталов № 125-141 Рамонского участкового лесничества Воронежского лесничества (земли лесного фонда), далее по восточной границе лесных кварталов № 125-141 Рамонского участкового лесничества Воронежского лесничества (земли лесного фонда), затем по восточной границе земель лесного фонда (урочище Нелжа), далее по землям лесного фонда до точки 02191.

От точки 02191 линия границы идет в северо-восточном направлении по землям лесного фонда, по северной границе лесного квартала 36 Рамонского участкового лесничества Воронежского лесничества (земли лесного фонда) до точки 02195.

От точки 02195 линия границы идет в юго-восточном направлении по восточной границе лесного квартала 36 Рамонского участкового лесничества Воронежского лесничества (земли лесного фонда), затем по западной стороне лесной полосы до точки 02199.

От точки 02199 линия границы идет в юго-западном направлении по сельскохозяйственным угодьям вдоль грунтовой дороги до точки 02200.

От точки 02200 линия границы идет в юго-восточном направлении по восточной стороне лесной полосы, далее по полевой дороге до точки 02204.

От точки 02204 линия границы идет в общем южном направлении по пойме реки Студенка, затем по древесно-кустарниковой растительности вдоль реки Студенка до точки 02205001.

От точки 02205001 линия границы идет в общем южном направлении по древесно-кустарниковой растительности вдоль реки Студенка до точки 02205083.

От точки 02205083 линия границы идет в общем юго-восточном направлении по западной стороне Воронежского государственного природного биосферного заповедника, затем по Воронежскому государственному природному биосферному заповеднику до точки стыка 06000 границ Рамонского, Верхнехавского муниципальных районов и Липецкой области.

Протяженность границы Рамонского муниципального района по смежеству с Липецкой областью составляет 105132,6 м.»;

б) в абзаце двадцать втором подраздела II цифры «37709,8» заменить цифрами «37713,6»;

в) в абзаце восемьдесят пятом подраздела VII цифры «324438,2» заменить цифрами «324451,2»;

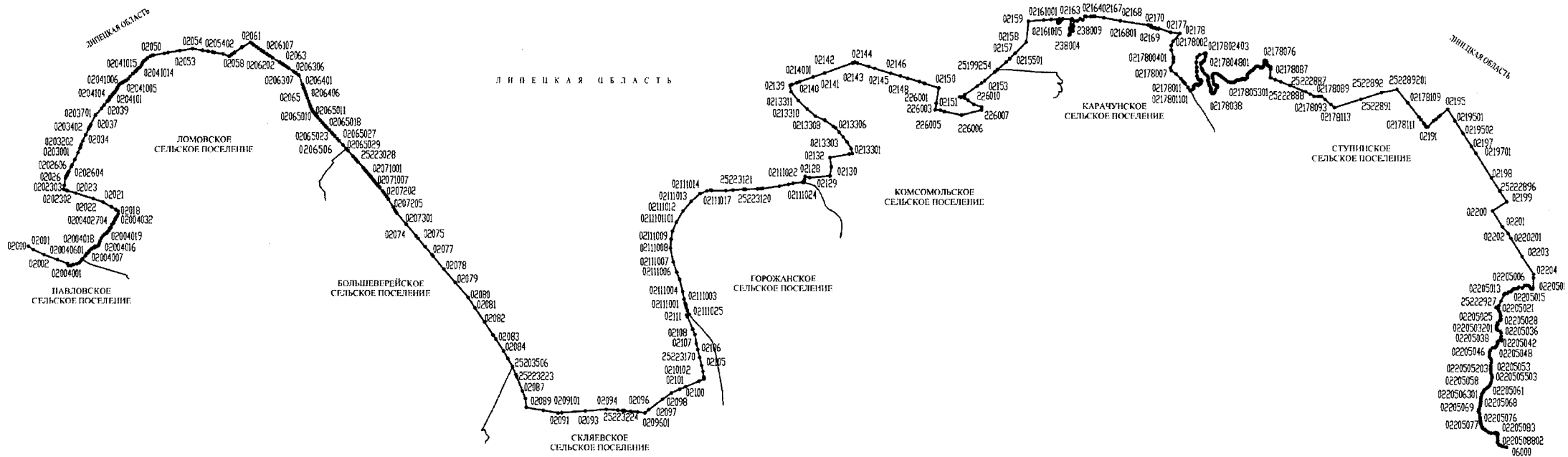
2) в приложении 2.2:

а) карту-схему границ Рамонского муниципального района Воронежской области» изложить в следующей редакции:

**«Карта-схема границ Рамонского муниципального района
Воронежской области**

б) карту-схему границы Рамонского муниципального района Воронежской области по смежеству с Липецкой областью изложить в следующей редакции:

**«Карта-схема границы Рамонского муниципального района
Воронежской области по смежеству с
Липецкой областью**



в) перечень координат характерных точек границы Рамонского муниципального района Воронежской области по смежеству с Липецкой областью изложить в следующей редакции:

**«Перечень
координат характерных точек границы
Рамонского муниципального района Воронежской области
по смежеству с Липецкой областью**

№ п/п	Номер характерной точки границ	Координаты	
		X	Y
1	02000	554505.81	1269563.27
2	02001	554389.56	1269734.04
3	02002	554221.51	1270100.12
4	02003	554045.56	1270568.29
5	02004	553916.69	1270911.25
6	02004001	553846.19	1270946.92
7	02004002	553848.24	1271032.89
8	02004003	553881.22	1271114.81
9	02004004	553903.42	1271237.43
10	02004005	553952.02	1271325.57
11	25222204	554013.47	1271383.96
12	0200406	554020.20	1271390.35
13	020040601	554055.88	1271416.92
14	02004007	554091.67	1271443.58
15	02004008	554181.20	1271527.56
16	02004009	554257.27	1271573.82
17	02004010	554276.96	1271612.50
18	02004011	554337.91	1271656.41
19	02004012	554411.89	1271723.78
20	02004013	554449.20	1271776.72
21	02004014	554457.93	1271827.89
22	02004015	554502.92	1271849.97
23	02004016	554492.18	1271890.97
24	02004017	554533.15	1271958.76
25	02004018	554595.92	1271987.08
26	02004019	554686.58	1272011.69
27	02004020	554785.91	1272051.93
28	02004021	554859.32	1272106.32
29	02004022	554915.79	1272173.43
30	02004023	554954.92	1272245.32
31	02004024	554976.87	1272255.38
32	02004025	555030.76	1272309.61
33	02004026	555082.31	1272344.41
34	02004027	555119.13	1272350.83

35	0200402701	555158.44	1272380.16
36	0200402703	555256.75	1272420.45
37	0200402704	555298.71	1272464.68
38	0200403001	555345.28	1272476.68
39	02004032	555420.04	1272515.99
40	02004033	555468.51	1272537.42
41	02004034	555518.59	1272584.30
42	02017	555609.17	1272626.90
43	0201701	555702.47	1272627.63
44	02018	555703.72	1272627.64
45	0201801	555729.88	1272583.61
46	02019	555755.21	1272540.96
47	02020	555848.79	1272394.67
48	02021	556004.00	1272113.48
49	02022	556120.49	1271790.34
50	02023	556306.67	1271198.62
51	0202301	556394.06	1270894.58
52	0202302	556403.53	1270868.51
53	0202303	556439.20	1270770.20
54	0202304	556570.22	1270790.05
55	02026	556820.85	1270828.03
56	0202601	556880.05	1270857.20
57	0202602	556919.23	1270878.07
58	0202603	556986.21	1270913.73
59	0202604	557039.23	1270941.96
60	0202605	557199.98	1271026.87
61	0202606	557250.86	1271054.12
62	02030	557434.14	1271152.28
63	0203001	557677.17	1271265.04
64	0203002	557816.11	1271326.75
65	02032	557835.27	1271335.26
66	0203201	557893.62	1271355.45
67	0203202	557939.83	1271371.44
68	0203203	557941.80	1271372.31
69	02034	558072.17	1271430.09
70	0203401	558278.07	1271523.47
71	0203402	558487.61	1271619.28
72	0203403	558494.63	1271622.49
73	0203404	558568.68	1271656.82
74	02037	558628.59	1271684.58
75	0203701	558950.89	1271845.34
76	02039	559176.39	1272043.35
77	0203901	559289.24	1272135.94

78	0203902	559415.91	1272244.42
79	02041	559450.16	1272273.75
80	0204101	559478.51	1272298.28
81	0204102	559487.39	1272310.78
82	0204103	559501.26	1272318.22
83	0204104	559515.06	1272315.61
84	0204105	559532.73	1272328.04
85	0204106	559546.60	1272336.74
86	0204107	559579.25	1272333.99
87	0204108	559584.49	1272364.10
88	0204109	559611.05	1272390.29
89	02041001	559641.34	1272411.42
90	02041002	559675.36	1272426.25
91	0204100201	559689.26	1272438.72
92	0204100202	559694.41	1272455.01
93	0204100203	559710.99	1272490.06
94	0204100204	559728.60	1272493.70
95	02041003	559746.17	1272492.32
96	0204100301	559761.37	1272509.80
97	0204100302	559794.25	1272540.96
98	0204100303	559811.90	1272550.89
99	0204100304	559828.37	1272565.04
100	02041004	559837.49	1272571.59
101	0204100401	559867.92	1272583.30
102	02041005	559923.54	1272604.71
103	02041006	559975.52	1272633.88
104	02041007	560029.55	1272698.03
105	02041008	560070.37	1272780.38
106	02041009	560107.77	1272835.79
107	02041010	560132.51	1272881.90
108	02041011	560183.59	1272949.09
109	02041012	560268.73	1273019.74
110	02041013	560362.17	1273108.75
111	02041014	560431.52	1273192.65
112	02041015	560491.39	1273246.20
113	02041016	560539.53	1273285.93
114	02041017	560578.65	1273355.32
115	02041018	560635.34	1273398.41
116	02041019	560672.63	1273415.82
117	02041020	560723.03	1273440.51
118	02041021	560781.25	1273485.59
119	02041022	560839.35	1273554.17
120	02041023	560889.33	1273613.87

121	02041024	560938.35	1273708.60
122	02050	560975.11	1273777.98
123	02051	560978.42	1273805.63
124	0205101	561041.37	1274174.21
125	0205102	561069.56	1274310.61
126	0205103	561069.64	1274311.04
127	02053	561137.50	1274713.26
128	02054	561200.01	1275154.59
129	0205401	561147.12	1275495.48
130	0205402	561114.57	1275689.91
131	0205403	561089.33	1275840.62
132	02056	561077.83	1275909.25
133	0205601	561028.05	1276193.99
134	02058	560946.29	1276408.94
135	02058001	560959.74	1276426.16
136	02058002	561012.45	1276497.28
137	02058003	561062.30	1276566.81
138	02058004	561082.33	1276594.63
139	02060	561247.65	1276829.53
140	0206001	561254.64	1276841.95
141	0206002	561262.75	1276856.38
142	02061	561419.11	1277134.27
143	0206101	561388.23	1277176.37
144	0206102	561329.90	1277250.12
145	0206103	561269.17	1277338.23
146	0206104	561220.90	1277406.06
147	0206105	561160.48	1277493.34
148	0206106	561130.24	1277537.67
149	0206107	561095.62	1277596.62
150	02062	561040.16	1277683.97
151	0206201	561014.46	1277722.13
152	0206202	560966.01	1277798.46
153	0206203	560909.94	1277890.00
154	02063	560758.14	1278135.11
155	0206301	560712.93	1278208.24
156	0206302	560682.54	1278257.91
157	0206303	560647.65	1278311.02
158	0206304	560594.29	1278393.17
159	0206305	560555.61	1278450.89
160	0206306	560443.87	1278618.53
161	0206307	560388.55	1278699.19
162	0206308	560331.47	1278786.73
163	02064	560305.60	1278812.65

164	0206401	560006.04	1278928.82
165	0206402	559932.61	1278953.46
166	0206403	559899.08	1278964.63
167	0206404	559851.03	1278985.36
168	0206405	559775.87	1279013.80
169	0206406	559684.70	1279046.62
170	02065	559637.18	1279065.11
171	0206501	559543.67	1279098.93
172	0206502	559432.08	1279141.15
173	0206503	559330.32	1279180.20
174	0206504	559259.75	1279206.70
175	0206505	559192.56	1279231.80
176	0206506	559139.37	1279254.25
177	0206507	559119.22	1279264.46
178	0206508	559098.07	1279277.52
179	0206509	559065.42	1279300.63
180	02065010	559035.09	1279323.86
181	02065011	558978.43	1279370.18
182	02065012	558948.50	1279397.97
183	02065013	558920.91	1279427.48
184	02065014	558878.20	1279461.00
185	02065015	558787.30	1279542.21
186	02065016	558711.14	1279609.01
187	02065017	558645.64	1279669.78
188	02065018	558591.82	1279720.90
189	02065019	558557.04	1279754.05
190	02065020	558529.47	1279780.19
191	02065021	558453.53	1279853.15
192	02065022	558374.35	1279926.71
193	02065023	558338.56	1279959.86
194	02065024	558309.86	1279986.64
195	02065025	558242.48	1280049.27
196	02065026	558159.02	1280126.27
197	02065027	558087.61	1280192.18
198	02065028	557945.87	1280324.12
199	02065029	557817.89	1280439.95
200	25223027	557751.11	1280500.08
201	2522302701	557648.08	1280593.28
202	2522302702	557565.29	1280667.30
203	2522302703	557480.51	1280742.15
204	25223028	557437.82	1280781.36
205	02070	557373.90	1280840.33
206	0207001	557177.33	1281020.10

207	0207002	557126.59	1281063.99
208	0207003	557082.04	1281103.24
209	02071	557036.26	1281142.21
210	02071001	556959.01	1281209.76
211	02071002	556903.05	1281258.15
212	02071003	556858.65	1281296.38
213	02071004	556796.56	1281349.15
214	02071005	556755.88	1281381.90
215	02071006	556699.78	1281426.76
216	02071007	556655.59	1281463.36
217	02071008	556618.50	1281497.54
218	02071009	556583.93	1281528.65
219	02071010	556545.48	1281563.28
220	02071011	556508.19	1281595.43
221	02072	556400.13	1281685.23
222	0207201	556352.71	1281723.04
223	0207202	556286.95	1281770.21
224	0207203	556210.24	1281824.24
225	0207204	556123.88	1281883.66
226	0207205	555852.20	1282048.40
227	0207206	555773.25	1282094.48
228	0207207	555705.25	1282133.87
229	02073	555651.32	1282172.03
230	0207301	555286.62	1282483.77
231	02074	555271.21	1282496.95
232	25223031	554886.98	1282825.27
233	02075	554801.25	1282898.52
234	02076	554509.92	1283147.52
235	02077	554236.83	1283380.91
236	0207701	554189.80	1283419.05
237	02078	553747.15	1283777.95
238	02079	553280.29	1284172.72
239	02080	552762.45	1284621.81
240	02081	552410.24	1284852.11
241	02082	551930.36	1285175.69
242	25223041	551481.24	1285478.35
243	02083	551342.63	1285571.76
244	02084	550929.69	1285842.58
245	25223042	550674.07	1285988.91
246	25203506	550395.28	1286148.50
247	02085	550390.85	1286151.03
248	02086	550132.18	1286257.33
249	25223223	550057.62	1286288.02

250	02087	549579.24	1286484.91
251	02088	549317.72	1286592.37
252	02089	549015.87	1286616.22
253	02090	548916.38	1287208.35
254	02091	548830.52	1287713.88
255	0209101	548840.03	1287841.16
256	02093	548900.08	1288643.43
257	02094	548951.48	1289361.28
258	25223224	548925.29	1289755.24
259	2522322401	548910.94	1289914.87
260	02095	548906.08	1289989.22
261	0209501	548886.56	1290189.91
262	02096	548865.60	1290430.56
263	0209601	548834.20	1290679.54
264	02097	548940.46	1290809.94
265	02098	549301.33	1291279.89
266	02099	549515.03	1291585.90
267	02100	549636.68	1291860.32
268	02101	549725.55	1292063.27
269	0210101	549911.21	1292508.90
270	0210102	549988.72	1292690.61
271	02102	550013.86	1292687.00
272	02103	550058.41	1292680.58
273	02104	550249.63	1292654.22
274	02105	550450.27	1292601.19
275	25223170	550725.76	1292534.19
276	02106	550994.55	1292468.82
277	02107	551207.69	1292416.90
278	02108	551509.86	1292368.45
279	02109	551688.66	1292296.88
280	02110	552120.88	1292114.10
281	02111	552183.97	1292083.05
282	02111025	552205.00	1292180.00
283	02111026	552326.00	1292115.00
284	02111027	552425.99	1292070.00
285	02111001	552512.66	1292056.20
286	02111002	552579.88	1292032.34
287	02111003	552720.93	1291996.54
288	02111004	552989.82	1291946.62
289	02111005	553404.08	1291846.35
290	02111006	553650.77	1291742.20
291	02111007	554012.79	1291622.60
292	02111008	554483.13	1291528.12

293	02111009	554783.48	1291554.31
294	02111010	555052.53	1291595.39
295	02111011	555354.19	1291724.57
296	0211101101	555355.47	1291725.31
297	02111012	555737.03	1291945.73
298	02111013	556066.08	1292223.07
299	02111014	556323.92	1292523.82
300	02111015	556417.92	1292759.14
301	02111016	556449.47	1292880.75
302	02111017	556433.96	1292930.96
303	02111018	556433.58	1293405.46
304	25223121	556449.26	1293649.14
305	25223120	556473.01	1294018.28
306	02111019	556476.68	1294075.36
307	25223119	556489.83	1294487.05
308	02111020	556493.44	1294599.82
309	25223118	556503.17	1294668.17
310	02111021	556583.97	1295235.60
311	25223117	556650.18	1295549.10
312	02111022	556680.56	1295692.87
313	02111023	556712.34	1296019.80
314	25223116	556711.96	1296068.16
315	02111024	556711.96	1296068.30
316	0211102401	556740.49	1296073.20
317	02127	556810.14	1296085.15
318	02128	556905.93	1296111.37
319	02129	556869.61	1296263.94
320	02130	556932.16	1296959.43
321	02131	557228.47	1296999.82
322	02132	557545.27	1296956.67
323	02133	557660.18	1297604.09
324	0213301	557685.02	1297711.52
325	0213302	557851.88	1297674.18
326	0213303	558067.14	1297533.30
327	0213304	558239.06	1297406.60
328	0213305	558403.77	1297266.24
329	0213306	558548.05	1297147.20
330	0213307	558603.02	1297069.95
331	0213308	558811.08	1296777.61
332	0213309	558949.27	1296457.71
333	0213310	559191.79	1296161.41
334	0213311	559481.86	1295868.96
335	0213312	559777.06	1295622.45

336	02139	559999.07	1295589.84
337	0213901	560026.51	1295659.73
338	02140	560089.04	1295819.05
339	0214001	560121.07	1295911.11
340	02141	560280.95	1296370.88
341	02142	560419.09	1296769.52
342	02143	560752.46	1297704.59
343	0214301	560763.94	1297740.16
344	02144	560778.64	1297785.71
345	0214401	560750.88	1297876.83
346	25222713	560632.38	1298265.78
347	02145	560574.39	1298456.10
348	02146	560410.69	1299003.59
349	02147	560319.63	1299335.76
350	02148	560246.01	1299584.49
351	02149	560128.91	1299978.45
352	0214901	560079.91	1300137.80
353	25222711	560069.94	1300170.23
354	02150	559923.15	1300647.65
355	226001	559907.72	1300643.16
356	226002	559396.11	1300562.79
357	226003	559175.86	1300529.36
358	226004	559154.12	1300704.52
359	226005	559110.04	1300834.84
360	226006	558989.19	1301418.73
361	226007	559169.00	1302094.49
362	226008	559269.06	1302100.78
363	226009	559352.18	1301837.17
364	226010	559500.73	1301632.11
365	226011	559569.94	1301521.61
366	226012	559599.03	1301391.39
367	02151	559613.47	1301351.59
368	02152	559679.94	1301518.73
369	02153	559987.34	1301952.96
370	0215301	560089.47	1302098.98
371	02154	560160.72	1302200.84
372	25222707	560461.58	1302551.94
373	25199254	560537.57	1302640.62
374	02155	560797.84	1302944.35
375	0215501	560908.06	1303054.84
376	02156	560911.15	1303057.95
377	02157	561088.24	1303236.90
378	02158	561464.26	1303616.55

379	02159	562165.01	1303688.07
380	02160	562204.90	1304206.11
381	0216001	562221.07	1304463.34
382	02161	562238.50	1304740.70
383	02161001	562240.00	1304760.00
384	02161002	562214.00	1304747.00
385	02161003	562198.00	1304739.00
386	02161004	562151.00	1304697.00
387	02161005	562130.00	1304690.00
388	02161006	562112.00	1304691.00
389	02161007	562107.00	1304700.00
390	02161008	562107.00	1304713.00
391	02161009	562126.00	1304737.00
392	02161010	562130.00	1304756.00
393	02161011	562151.00	1304770.00
394	02161012	562169.00	1304774.00
395	02161013	562197.00	1304806.00
396	02161014	562213.00	1304828.00
397	02161015	562237.00	1304841.00
398	02162	562245.84	1304847.46
399	02163	562246.10	1305175.77
400	238001	562192.87	1305144.15
401	238002	561950.56	1305102.87
402	238003	561891.58	1305106.29
403	238004	561698.28	1305066.66
404	238005	561715.55	1305102.54
405	238006	561795.65	1305116.97
406	238007	561848.32	1305210.61
407	238008	561867.19	1305191.47
408	23800801	561899.92	1305199.28
409	238009	561997.42	1305222.55
410	238010	562048.29	1305204.18
411	238011	562179.60	1305246.25
412	238012	562180.39	1305357.25
413	238013	562250.07	1305452.76
414	238014	562208.69	1305539.06
415	02164	562331.17	1305606.19
416	02165	562323.74	1305658.25
417	0216501	562330.06	1305802.67
418	0216502	562334.04	1305893.57
419	02166	562336.51	1305949.97
420	02167	562283.75	1306264.37
421	02168	562185.96	1306816.50

422	0216801	562185.92	1306816.83
423	02169	562040.59	1307761.79
424	0216901	562024.58	1307857.56
425	02170	562021.98	1307873.13
426	02171	561981.70	1307861.71
427	02172	561951.87	1307942.53
428	02173	561950.95	1307997.54
429	02174	561924.82	1308034.63
430	02175	561903.17	1308112.29
431	0217501	561924.19	1308130.35
432	0217502	561926.48	1308132.32
433	02176	561930.64	1308135.89
434	02177	561797.96	1308534.36
435	02178	561756.89	1308847.07
436	02178001	561497.70	1308622.02
437	02178002	561358.21	1308557.57
438	02178003	561209.22	1308559.19
439	02178004	560955.77	1308633.60
440	0217800401	560908.06	1308633.96
441	02178005	560795.77	1308634.80
442	02178006	560600.00	1308532.28
443	02178007	560505.77	1308568.99
444	02178008	560399.40	1308718.79
445	02178009	560238.66	1308887.51
446	0217800901	560166.15	1308948.79
447	0217800902	560121.07	1308986.90
448	02178010	560078.67	1309022.72
449	02178011	559938.46	1309126.78
450	0217801101	559827.06	1309197.47
451	0217801301	559869.26	1309264.56
452	02178014	559901.12	1309308.47
453	02178015	559909.89	1309320.55
454	0217801501	559925.35	1309325.80
455	0217801502	559965.51	1309315.47
456	0217801503	559984.28	1309313.99
457	0217801504	560009.85	1309327.21
458	0217801505	560019.87	1309342.05
459	0217801506	560031.34	1309359.06
460	0217801507	560049.03	1309395.11
461	0217801508	560049.17	1309414.54
462	0217801509	560017.92	1309451.61
463	02178016	560007.33	1309471.12
464	0217801601	560016.15	1309485.80

465	0217801602	560030.29	1309493.74
466	0217801603	560051.77	1309496.26
467	0217801604	560059.19	1309503.58
468	02178017	560056.75	1309536.43
469	02178018	560067.60	1309553.10
470	0217801801	560098.58	1309572.99
471	0217801802	560116.35	1309575.38
472	0217801803	560130.39	1309569.92
473	0217801804	560140.38	1309559.80
474	0217801805	560150.45	1309561.74
475	0217801806	560164.64	1309577.72
476	0217801807	560176.07	1309581.66
477	02178019	560186.75	1309576.22
478	0217801901	560194.70	1309562.09
479	0217801902	560189.78	1309529.97
480	02178020	560199.58	1309493.72
481	0217802001	560238.20	1309454.58
482	02178021	560325.82	1309425.15
483	0217802101	560463.49	1309417.48
484	0217802102	560503.83	1309417.19
485	02178022	560614.51	1309416.38
486	02178023	560780.68	1309400.46
487	0217802301	560956.74	1309420.64
488	02178024	561043.90	1309513.15
489	0217802401	561082.33	1309670.87
490	0217802402	561091.40	1309719.72
491	0217802403	561089.49	1309734.47
492	0217802404	561071.34	1309728.57
493	02178025	561042.43	1309718.06
494	02178026	560984.09	1309717.13
495	0217802601	560871.04	1309687.16
496	02178027	560846.78	1309672.59
497	0217802701	560825.67	1309648.39
498	0217802702	560813.67	1309634.64
499	0217802703	560775.89	1309601.41
500	0217802704	560768.44	1309577.06
501	0217802705	560764.42	1309563.90
502	0217802706	560758.71	1309545.25
503	0217802707	560735.77	1309548.28
504	02178028	560710.48	1309551.62
505	02178029	560593.03	1309582.59
506	0217802901	560528.97	1309612.00
507	0217802902	560490.77	1309629.55

508	02178030	560407.75	1309689.67
509	02178031	560346.02	1309777.88
510	0217803101	560293.92	1309808.40
511	02178032	560246.05	1309818.77
512	0217803201	560195.01	1309807.75
513	0217803202	560181.38	1309809.38
514	0217803203	560153.47	1309812.73
515	0217803204	560131.36	1309819.26
516	0217803205	560067.37	1309838.13
517	02178033	560033.78	1309852.12
518	0217803301	559987.15	1309871.53
519	0217803302	559924.64	1309904.96
520	0217803303	559893.40	1309921.67
521	0217803304	559879.33	1309923.11
522	0217803305	559861.83	1309912.52
523	02178034	559846.29	1309897.22
524	0217803401	559818.12	1309895.41
525	02178035	559793.08	1309901.53
526	0217803501	559778.62	1309905.07
527	02178036	559747.98	1309932.76
528	02178037	559732.10	1309963.02
529	02178038	559728.94	1309989.85
530	0217803801	559739.83	1310013.89
531	0217803802	559764.11	1310031.82
532	0217803803	559811.83	1310047.56
533	02178039	559882.41	1310071.84
534	0217803901	559902.14	1310091.59
535	02178040	559924.96	1310114.42
536	02178041	559957.93	1310132.94
537	0217804101	559993.44	1310126.66
538	0217804102	560015.11	1310105.07
539	0217804103	560017.81	1310090.08
540	0217804104	560022.84	1310062.13
541	0217804105	560034.70	1310031.22
542	02178042	560050.64	1310010.33
543	02178043	560064.66	1310006.50
544	0217804301	560093.47	1309998.63
545	0217804302	560133.28	1309992.78
546	02178044	560160.46	1309988.78
547	02178045	560250.66	1309967.02
548	0217804501	560266.29	1309963.25
549	02178046	560318.54	1309956.18
550	02178047	560361.47	1309959.22

551	0217804701	560397.17	1309981.08
552	02178048	560412.13	1310010.45
553	0217804801	560418.38	1310040.57
554	0217804802	560410.12	1310104.28
555	02178049	560388.37	1310157.36
556	0217804901	560351.46	1310209.15
557	0217804902	560321.39	1310251.33
558	02178050	560282.25	1310299.28
559	0217805001	560241.61	1310349.06
560	0217805002	560188.86	1310418.09
561	02178051	560136.29	1310486.88
562	0217805101	560118.70	1310558.70
563	02178052	560114.32	1310593.53
564	02178053	560108.47	1310640.01
565	0217805301	560104.10	1310674.72
566	0217805302	560109.04	1310711.29
567	0217805303	560125.49	1310726.02
568	0217805304	560138.74	1310737.88
569	0217805305	560153.03	1310746.43
570	02178054	560169.72	1310756.42
571	0217805401	560180.27	1310782.69
572	0217805402	560186.09	1310797.18
573	02178055	560189.51	1310826.51
574	0217805501	560193.96	1310864.79
575	0217805502	560201.47	1310897.52
576	0217805503	560209.05	1310930.60
577	0217805504	560218.10	1310951.56
578	0217805505	560224.06	1310965.33
579	0217805506	560234.88	1310978.65
580	0217805507	560247.64	1310981.24
581	02178056	560248.38	1310991.29
582	02178057	560224.59	1311040.37
583	02178058	560213.33	1311059.21
584	02178059	560216.15	1311077.28
585	02178060	560239.03	1311089.85
586	02178061	560254.54	1311101.80
587	0217806101	560266.19	1311136.55
588	02178062	560276.27	1311141.17
589	02178063	560300.43	1311143.68
590	02178064	560359.43	1311141.92
591	02178065	560394.05	1311157.02
592	0217806501	560417.34	1311177.72
593	0217806502	560428.46	1311187.60

594	0217806503	560471.10	1311242.24
595	0217806504	560509.61	1311282.84
596	02178066	560519.98	1311326.32
597	0217806601	560539.71	1311340.65
598	0217806602	560577.77	1311366.07
599	0217806603	560594.28	1311377.11
600	0217806604	560613.93	1311397.35
601	02178067	560638.20	1311422.35
602	0217806701	560645.79	1311436.82
603	0217806702	560661.31	1311466.42
604	02178068	560663.61	1311506.60
605	02178069	560643.72	1311540.92
606	02178070	560615.16	1311577.30
607	02178071	560604.84	1311614.56
608	02178072	560611.16	1311654.71
609	0217807201	560634.13	1311679.34
610	0217807202	560648.76	1311685.99
611	02178073	560661.71	1311691.87
612	0217807301	560680.15	1311697.09
613	0217807302	560698.61	1311699.19
614	02178074	560741.22	1311704.02
615	0217807401	560792.86	1311705.67
616	02178075	560828.46	1311713.45
617	0217807501	560844.64	1311725.40
618	02178076	560849.49	1311748.81
619	02178077	560847.02	1311777.64
620	02178078	560823.70	1311799.26
621	02178079	560797.61	1311809.49
622	02178080	560768.13	1311810.37
623	02178081	560752.00	1311804.46
624	02178082	560728.58	1311812.00
625	02178083	560696.03	1311831.56
626	02178084	560679.89	1311849.86
627	02178085	560661.92	1311881.27
628	0217808501	560632.93	1311931.91
629	02178086	560555.60	1311931.35
630	02178087	560278.80	1311929.34
631	0217808701	560272.54	1311933.91
632	0217808702	560206.32	1312097.64
633	02178088	560130.88	1312289.59
634	25222887	560007.38	1312603.85
635	25222888	559791.44	1313137.65
636	02178089	559709.79	1313282.79

637	02178090	559634.78	1313417.46
638	02178091	559631.48	1313566.90
639	25222889	559629.82	1313635.48
640	02178092	559629.23	1313686.04
641	02178093	559525.48	1313807.46
642	02178094	559356.09	1313998.02
643	02178113	559251.27	1314123.60
644	2522891	559534.08	1315010.67
645	2522892	559763.64	1315727.59
646	252289201	559870.97	1316256.81
647	02178109	559417.35	1316616.70
648	0217810901	558934.51	1316993.57
649	02178110	558838.96	1317066.25
650	02178111	558713.38	1317161.78
651	02178112	558665.24	1317199.41
652	02190	558593.25	1317234.12
653	02191	558584.23	1317260.37
654	0219101	558598.36	1317302.79
655	02192	558801.68	1317493.54
656	0219201	558855.42	1317585.23
657	02193	558928.55	1317665.27
658	02194	558979.17	1317725.60
659	02195	559189.08	1317978.24
660	0219501	558799.61	1318226.03
661	0219502	558375.45	1318495.99
662	02197	557927.45	1318784.98
663	0219701	557693.76	1318935.17
664	02198	556878.85	1319455.08
665	25222896	556429.39	1319741.84
666	02199	556067.75	1319982.34
667	02200	555756.11	1319498.46
668	02201	555219.06	1319830.37
669	02202	554995.97	1320026.80
670	0220201	554828.85	1320129.91
671	02203	554206.59	1320517.44
672	02204	553595.57	1320899.91
673	25222922	553471.69	1320897.40
674	02205	553128.67	1320890.43
675	02205001	553083.31	1320859.86
676	0220500101	553093.26	1320825.86
677	02205002	553097.70	1320810.69
678	02205003	553182.46	1320756.99
679	02205004	553209.66	1320679.74

680	02205005	553206.42	1320604.81
681	02205006	553121.70	1320531.90
682	02205007	553149.91	1320408.57
683	02205008	553105.51	1320353.93
684	0220500801	553093.26	1320261.24
685	02205009	553087.68	1320219.07
686	0220500901	553049.47	1320168.57
687	02205010	553047.34	1320165.76
688	02205011	552992.23	1320129.61
689	02205012	552989.36	1320063.17
690	02205013	552936.21	1320002.90
691	02205014	552933.65	1319931.95
692	02205015	552915.40	1319903.71
693	02205016	552881.75	1319900.66
694	25222927	552673.70	1319799.97
695	02205017	552514.13	1319722.74
696	02205018	552469.69	1319632.94
697	02205019	552444.19	1319633.35
698	02205020	552432.28	1319701.55
699	02205021	552360.35	1319706.70
700	02205022	552315.05	1319750.43
701	02205023	552243.40	1319773.08
702	02205024	552169.65	1319789.26
703	02205025	552113.39	1319773.16
704	02205026	552070.82	1319800.34
705	02205027	552027.76	1319797.03
706	02205028	552004.53	1319751.90
707	02205029	551926.39	1319681.14
708	02205030	551876.98	1319686.93
709	02205031	551824.85	1319647.76
710	02205032	551766.94	1319642.54
711	0220503201	551739.97	1319642.02
712	0220503202	551712.34	1319648.60
713	0220503203	551688.38	1319670.75
714	02205033	551676.05	1319691.25
715	02205034	551636.21	1319775.21
716	02205035	551613.62	1319792.38
717	02205036	551572.53	1319802.60
718	02205037	551469.67	1319807.60
719	02205038	551423.43	1319790.91
720	02205039	551395.57	1319793.95
721	02205040	551353.90	1319821.89
722	0220504001	551334.77	1319826.29

723	0220504002	551312.72	1319820.07
724	02205041	551296.55	1319709.81
725	02205042	551278.63	1319685.13
726	0220504201	551259.44	1319682.43
727	0220504202	551233.19	1319684.03
728	0220504203	551214.74	1319682.03
729	02205043	551146.42	1319654.16
730	02205044	551106.50	1319629.63
731	0220504401	551082.89	1319602.85
732	0220504402	551068.85	1319577.62
733	02205045	551063.38	1319508.17
734	02205046	550993.35	1319439.89
735	0220504601	550950.64	1319421.75
736	02205047	550902.64	1319410.07
737	02205048	550805.40	1319405.79
738	02205049	550761.45	1319412.49
739	02205050	550685.82	1319454.16
740	02205051	550641.63	1319474.95
741	02205052	550564.97	1319471.96
742	0220505201	550468.30	1319450.67
743	0220505202	550437.60	1319449.47
744	0220505203	550368.81	1319455.63
745	02205053	550327.60	1319447.41
746	02205054	550280.84	1319459.81
747	02205055	550191.13	1319461.15
748	0220505501	550145.15	1319480.62
749	0220505502	550094.89	1319497.29
750	0220505503	550060.83	1319499.67
751	02205056	550034.19	1319494.92
752	02205057	549951.04	1319478.49
753	0220505701	549877.09	1319457.75
754	0220505702	549830.13	1319438.94
755	02205058	549777.06	1319404.73
756	02205059	549731.29	1319355.43
757	02205060	549693.44	1319321.66
758	02205061	549631.41	1319240.67
759	02205062	549609.24	1319216.72
760	0220506201	549582.86	1319200.59
761	0220506202	549547.32	1319192.34
762	02205063	549511.62	1319163.52
763	0220506301	549484.16	1319148.87
764	0220506302	549429.43	1319137.20
765	02205064	549391.73	1319124.00

766	02205065	549324.26	1319118.81
767	02205066	549264.34	1319121.35
768	02205067	549240.22	1319122.23
769	0220506701	549196.85	1319111.20
770	02205068	549135.04	1319102.42
771	0220506801	549070.61	1319081.63
772	0220506802	549008.81	1319072.85
773	02205069	548988.48	1319062.36
774	02205070	548964.20	1319041.26
775	02205071	548942.14	1319032.91
776	02205072	548915.20	1319035.23
777	0220507201	548883.34	1319046.80
778	0220507202	548852.25	1319065.46
779	02205073	548817.59	1319080.59
780	02205074	548736.70	1319081.88
781	02205075	548681.24	1319099.28
782	02205076	548605.31	1319099.82
783	0220507601	548570.61	1319109.99
784	0220507602	548507.85	1319113.96
785	02205077	548487.36	1319126.16
786	0220507701	548461.13	1319131.32
787	0220507702	548430.01	1319144.30
788	02205078	548395.29	1319152.35
789	0220507801	548369.82	1319163.87
790	0220507802	548342.07	1319195.02
791	02205079	548310.99	1319215.09
792	0220507901	548280.13	1319268.49
793	02205080	548252.01	1319303.44
794	0220508001	548198.21	1319383.86
795	0220508002	548164.77	1319470.61
796	02205081	548167.67	1319576.69
797	02205082	548179.22	1319603.55
798	02205083	548185.12	1319634.71
799	02205084	548176.09	1319662.43
800	02205085	548157.12	1319688.80
801	0220508501	548135.93	1319703.13
802	0220508502	548113.19	1319699.75
803	02205086	548096.77	1319687.11
804	0220508601	548076.13	1319678.75
805	02205087	547986.86	1319696.39
806	0220508701	547926.14	1319701.82
807	02205088	547853.18	1319686.05
808	0220508801	547836.13	1319684.04

809	0220508802	547805.83	1319712.62
810	02205089	547766.95	1319734.17
811	02205090	547746.71	1319790.86
812	02205091	547721.43	1319861.62
813	0220509101	547718.36	1319866.61
814	0220509102	547690.08	1319971.53
815	06000	547683.92	1319994.34

»;
г) строку 1 перечня координат характерных точек границы Рамонского муниципального района по смежеству с Верхнехавским муниципальным районом Воронежской области от точки 06000 до точки 1584 изложить в следующей редакции:

«

1	06000	547683.92	1319994.34
---	-------	-----------	------------

»;
3) в приложении 2.3:
а) в разделе «Текстовое описание границ Большеверейского сельского поселения Рамонского муниципального района Воронежской области»:
- подраздел I изложить в следующей редакции:

«I. Линия прохождения границы Большеверейского сельского поселения по смежеству с Липецкой областью

От точки стыка 02065029 границ Большеверейского, Ломовского сельских поселений и Липецкой области линия границы идет в юго-восточном направлении по западной стороне лесной полосы, далее по лесной полосе, по сельскохозяйственным угодьям, снова по западной стороне лесной полосы, по сельскохозяйственным угодьям вдоль западной стороны лесной полосы до точки стыка 25203506 границ Большеверейского, Складского сельских поселений и Липецкой области.

Протяженность границы Большеверейского сельского поселения по смежеству с Липецкой областью составляет 9387 м.»;

- в подразделе VI:

в абзаце седьмом цифры «25222189» заменить цифрами «02065029»;

в абзаце восьмом цифры «10880,8» заменить цифрами «10865,9»;

в абзаце девятом цифры «49785,4» заменить цифрами «49768,4»;

б) в разделе «Текстовое описание границ Горожанского сельского поселения Рамонского муниципального района Воронежской области»:

- в абзаце третьем подраздела I цифры «8139,2» заменить цифрами «8138,8»;

- в абзаце третьем подраздела VI цифры «54577,2» заменить цифрами «54576,8»;

в) в разделе «Текстовое описание границ Карачунского сельского поселения Рамонского муниципального района Воронежской области»:

- подраздел I изложить в следующей редакции:

«I. Линия прохождения границы Карачунского сельского поселения по смежеству с Липецкой областью

От точки стыка 25199254 границ Карачунского, Комсомольского сельских поселений и Липецкой области линия границы идет в северо-восточном направлении по южной стороне земель лесного фонда, по лесной полосе до точки 02161001.

От точки 02161001 линия границы идет в юго-западном направлении по южной стороне земель лесного фонда (урочище Русское) до точки 02161005.

От точки 02161005 линия границы идет в общем юго-восточном направлении по южной стороне земель лесного фонда (урочище Русское), затем по сельскохозяйственным угодьям до точки 02163.

От точки 02163 линия границы идет в юго-западном направлении по южной стороне земель лесного фонда (урочище Русское) до точки 238004.

От точки 238004 линия границы идет в общем северо-восточном направлении по южной стороне земель лесного фонда (урочище Русское) до точки 02164.

От точки 02164 линия границы идет в общем юго-восточном направлении по южной стороне земель лесного фонда (урочище Русское), по лесной полосе, далее по южной стороне лесной полосы, затем по сельскохозяйственным угодьям, по западной стороне приусадебных земельных участков деревни Воронежское Маланино, далее по древесно-кустарниковой растительности между приусадебными земельными участками деревни Воронежское Маланино и села Сенное, после чего граница идет по древесно-кустарниковой растительности, пересекает балку, снова по древесно-кустарниковой растительности, далее по реке Воронеж до точки 02178.

От точки 02178 линия границы идет в общем южном направлении по реке Воронеж до точки стыка 0217801101 границ Карачунского, Ступинского сельских поселений и Липецкой области.

Протяженность границы Карачунского сельского поселения по смежеству с Липецкой областью составляет 11137,4 м.»;

- в подразделе II:

в абзаце первом цифры «02178013» заменить цифрами «0217801101»;

в абзаце втором цифры «11415,8» заменить цифрами «11602,6»;

- в абзаце девятнадцатом подраздела IV цифры «49593,9» заменить цифрами «49896,6»;

г) в разделе «Текстовое описание границ Комсомольского сельского поселения Рамонского муниципального района Воронежской области»:

- подраздел I изложить в следующей редакции:

«I. Линия прохождения границы Комсомольского сельского поселения по смежеству с Липецкой областью

От точки стыка 02111024 границ Комсомольского, Горожанского сельских поселений и Липецкой области линия границы идет в общем се-

веро-восточном направлении по реке Дон, по пойме реки Дон до точки 02128.

От точки 02128 линия границы идет в юго-восточном направлении по пойме реки Дон до точки 02129.

От точки 02129 линия границы идет в общем северо-восточном направлении по пойме реки Дон, далее по реке Дон до точки 0213301.

От точки 0213301 линия границы идет в северо-западном направлении по середине реки Дон, далее по пойме реки Дон до точки 02139.

От точки 02139 линия границы идет в северо-восточном направлении по пойме реки Дон, затем по сельскохозяйственным угодьям, по южной стороне лесных насаждений, далее пересекает автомобильную дорогу М-4 «Дон» Москва – Воронеж – Ростов-на-Дону – Краснодар – Новороссийск до точки 02144.

От точки 02144 линия границы идет в юго-восточном направлении по южной стороне земель лесного фонда до точки 02150.

От точки 02150 линия границы идет в юго-западном направлении по южной стороне земель лесного фонда, затем по восточной границе земель лесного фонда (урочище Трухачево) до точки 226003.

От точки 226003 линия границы идет в общем восточном направлении по восточной границе земель лесного фонда (урочище Трухачево), затем по южной стороне земель лесного фонда до точки 226007.

От точки 226007 линия границы идет в северо-западном направлении по южной стороне земель лесного фонда до точки 02151.

От точки 02151 линия границы идет в северо-восточном направлении по южной стороне земель лесного фонда до точки стыка 25199254 границ Комсомольского, Карачунского сельских поселений и Липецкой области.

Протяженность границы Комсомольского сельского поселения по смежеству с Липецкой областью составляет 15904,5 м.»;

- в абзаце девятнадцатом подраздела IV цифры «59408,2» заменить цифрами «59407,5»;

д) в разделе «Текстовое описание границ Ломовского сельского поселения Рамонского муниципального района Воронежской области»:

- подраздел I изложить в следующей редакции:

«I. Линия прохождения границы Ломовского сельского поселения по смежеству с Липецкой областью

От точки стыка 020040601 границ Павловского, Ломовского сельских поселений и Липецкой области линия границы идет в северо-восточном направлении по балке до точки 02018.

От точки 02018 линия границы идет в северо-западном направлении по сельскохозяйственным угодьям, по северной стороне лесной полосы, далее по балке до точки 0202303.

От точки 0202303 линия границы идет в северо-восточном направлении по балке, по восточной стороне лесной полосы, далее по восточной стороне земель лесного фонда, пересекает грунтовую дорогу, снова по вос-

точной стороне лесной полосы, по балке, затем по южной стороне лесной полосы, пересекает автомобильную дорогу, далее по лесной полосе до точки 02054.

От точки 02054 линия границы идет в юго-восточном направлении по южной стороне лесной полосы, по балке до точки 02058.

От точки 02058 линия границы идет в северо-восточном направлении по балке, далее по сельскохозяйственным угодьям, по краю лесной полосы до точки 02061.

От точки 02061 линия границы идет в юго-восточном направлении по сельскохозяйственным угодьям, затем по западной стороне лесной полосы до точки стыка 02065029 границ Ломовского, Большеверейского сельских поселений и Липецкой области.

Протяженность границы Ломовского сельского поселения по смежеству с Липецкой областью составляет 18383,9 м.»;

- в подразделе II:

в абзаце первом цифры «25222189» заменить цифрами «02065029»;

в абзаце восьмом цифры «10880,8» заменить цифрами «10865,9»;

- в подразделе III:

в абзаце седьмом цифры «5185,9» заменить цифрами «5185,9»;

в абзаце восьмом цифры «34441,5» заменить цифрами «34435,7»;

е) подраздел I раздела «Текстовое описание границ Павловского сельского поселения Рамонского муниципального района Воронежской области» изложить в следующей редакции:

«I. Линия прохождения границы Павловского сельского поселения по смежеству с Липецкой областью

От точки стыка 02000 границ Павловского сельского поселения, Семилукского муниципального района и Липецкой области линия границы идет в юго-восточном направлении по сельскохозяйственным угодьям вдоль западной стороны лесной полосы, далее по сельскохозяйственным угодьям вдоль южной стороны лесной полосы, затем по балке до точки 02004001.

От точки 02004001 линия границы идет в северо-восточном направлении по балке до точки стыка 020040601 границ Павловского, Ломовского сельских поселений и Липецкой области.

Протяженность границы Павловского сельского поселения по смежеству с Липецкой областью составляет 2093 м.»;

ж) в разделе «Текстовое описание границ Скляевского сельского поселения Рамонского муниципального района Воронежской области»:

- подраздел I изложить в следующей редакции:

«I. Линия прохождения границы Скляевского сельского поселения по смежеству с Липецкой областью

От точки стыка 25203506 границ Скляевского, Большеверейского сельских поселений и Липецкой области линия границы идет в юго-восточном направлении по сельскохозяйственным угодьям вдоль западной

стороны лесной полосы, далее по сельскохозяйственным угодьям вдоль южной стороны лесной полосы до точки 02091.

От точки 02091 линия границы идет в северо-восточном направлении по сельскохозяйственным угодьям вдоль южной стороны лесной полосы, затем по южной стороне лесной полосы до точки 02094.

От точки 02094 линия границы идет в юго-восточном направлении по южной стороне лесной полосы до точки 0209601.

От точки 0209601 линия границы идет в северо-восточном направлении по восточной стороне лесной полосы, далее по лесной полосе, пересекает балку, по восточной стороне лесной полосы до точки 0210102.

От точки 0210102 линия границы идет в северо-западном направлении по лесной полосе, затем по сельскохозяйственным угодьям, далее по пойме реки Дон до точки 02111.

От точки 02111 линия границы идет в северо-восточном направлении по пойме реки Дон, затем по реке Дон до точки стыка 02111025 границ Скляевского, Горожанского сельских поселений и Липецкой области.

Протяженность границы Скляевского сельского поселения по смежеству с Липецкой областью составляет 10280,6 м.»;

- в абзаце восьмом подраздела VI цифры «56334,2» заменить цифрами «56336,9»;

з) в разделе «Текстовое описание границ Ступинского сельского поселения Рамонского муниципального района Воронежской области»:

- подраздел I изложить в следующей редакции:

«I. Линия прохождения границы Ступинского сельского поселения по смежеству с Липецкой областью

От точки стыка 0217801101 границ Ступинского, Карачунского сельских поселений и Липецкой области линия границы идет в общем северо-восточном направлении по реке Воронеж, затем по северной стороне земель лесного фонда (урочище Княжье Займище) до точки 0217802403.

От точки 0217802403 линия границы идет в общем южном направлении по северной стороне земель лесного фонда (урочище Княжье Займище), далее по древесно-кустарниковой растительности вдоль реки Излегоще до точки 02178038.

От точки 02178038 линия границы идет в общем северном направлении по древесно-кустарниковой растительности вдоль реки Излегоще до точки 0217804801.

От точки 0217804801 линия границы идет в юго-восточном направлении по древесно-кустарниковой растительности вдоль реки Излегоще до точки 0217805301.

От точки 0217805301 линия границы идет в общем северо-восточном направлении по северной границе земель лесного фонда (урочище Нелжа) до точки 02178076.

От точки 02178076 линия границы идет в юго-восточном направлении по северной границе земель лесного фонда (урочище Нелжа), по се-

верной стороне лесных кварталов № 125-141 Рамонского участкового лесничества Воронежского лесничества (земли лесного фонда) до точки 02178113.

От точки 02178113 линия границы идет в северо-восточном направлении по северной стороне лесных кварталов № 125-141 Рамонского участкового лесничества Воронежского лесничества (земли лесного фонда) до точки 252289201.

От точки 252289201 линия границы идет в юго-восточном направлении по восточной стороне лесных кварталов № 125-141 Рамонского участкового лесничества Воронежского лесничества (земли лесного фонда), далее по восточной границе лесных кварталов № 125-141 Рамонского участкового лесничества Воронежского лесничества (земли лесного фонда), затем по восточной границе земель лесного фонда (урочище Нелжа), далее по землям лесного фонда до точки 02191.

От точки 02191 линия границы идет в северо-восточном направлении по землям лесного фонда, по северной границе лесного квартала 36 Рамонского участкового лесничества Воронежского лесничества (земли лесного фонда) до точки 02195.

От точки 02195 линия границы идет в юго-восточном направлении по восточной границе лесного квартала 36 Рамонского участкового лесничества Воронежского лесничества (земли лесного фонда), затем по западной стороне лесной полосы до точки 02199.

От точки 02199 линия границы идет в юго-западном направлении по сельскохозяйственным угодьям вдоль грунтовой дороги до точки 02200.

От точки 02200 линия границы идет в юго-восточном направлении по восточной стороне лесной полосы, далее по полевой дороге до точки 02204.

От точки 02204 линия границы идет в общем южном направлении по пойме реки Студенка, затем по древесно-кустарниковой растительности вдоль реки Студенка до точки 02205001.

От точки 02205001 линия границы идет в общем южном направлении по древесно-кустарниковой растительности вдоль реки Студенка до точки 02205083.

От точки 02205083 линия границы идет в общем юго-восточном направлении по западной стороне Воронежского государственного природного биосферного заповедника, затем по Воронежскому государственному природному биосферному заповеднику до точки стыка 06000 границ Ступинского сельского поселения, Верхнехавского муниципального района и Липецкой области.

Протяженность границы Ступинского сельского поселения по смежеству с Липецкой областью составляет 29807,4 м.»;

- в абзаце десятом подраздела II цифры «16034,6» заменить цифрами «16038,4»;

- в подразделе IV:

в абзаце первом цифры «02178013» заменить цифрами «0217801101»;

в абзаце втором цифры «11415,8» заменить цифрами «11602,6»;

в абзаце третьем цифры «66304,4» заменить цифрами «66379,7»;

4) в приложении 2.4:

а) карту-схему границ Большеверейского сельского поселения Рамонского муниципального района Воронежской области изложить в следующей редакции:

**«Карта-схема границ Большеверейского сельского поселения
Рамонского муниципального района
Воронежской области**

РАМОНСКИЙ МУНИЦИПАЛЬНЫЙ РАЙОН
ЛОМОВСКОЕ СЕЛЬСКОЕ ПОСЕЛЕНИЕ

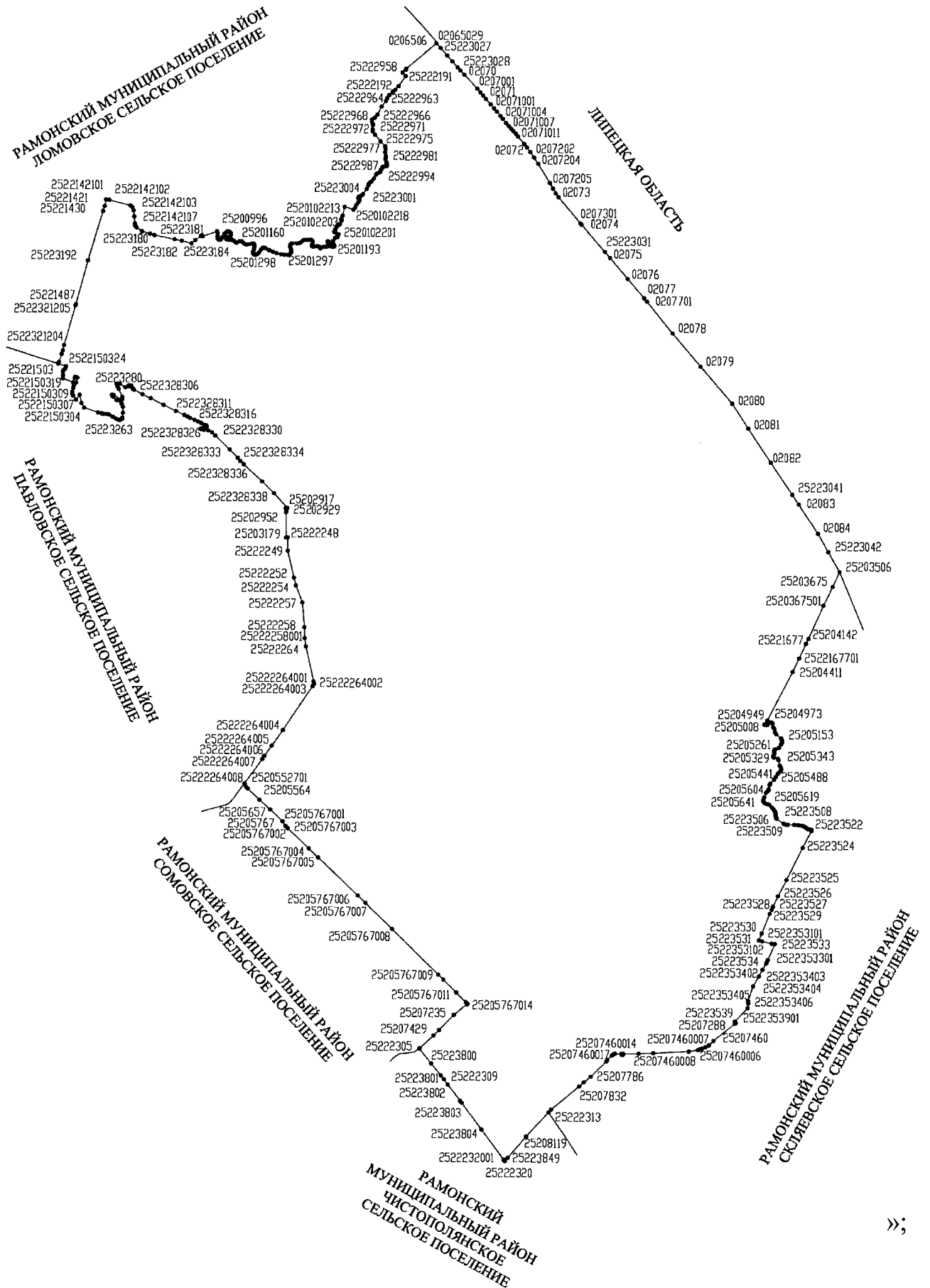
ЛИПЕЦКАЯ ОБЛАСТЬ

РАМОНСКИЙ МУНИЦИПАЛЬНЫЙ РАЙОН
ПАВЛОВСКОЕ СЕЛЬСКОЕ ПОСЕЛЕНИЕ

РАМОНСКИЙ МУНИЦИПАЛЬНЫЙ РАЙОН
СОМОВСКОЕ СЕЛЬСКОЕ ПОСЕЛЕНИЕ

РАМОНСКИЙ МУНИЦИПАЛЬНЫЙ РАЙОН
ЧИСТОПОЛЯНСКОЕ
СЕЛЬСКОЕ ПОСЕЛЕНИЕ

РАМОНСКИЙ МУНИЦИПАЛЬНЫЙ РАЙОН
СКЛЯВСКОЕ СЕЛЬСКОЕ ПОСЕЛЕНИЕ



б) в перечне координат характерных точек границ Большеверейского сельского поселения Рамонского муниципального района Воронежской области:

- строки 1–18 изложить в следующей редакции:

«

1	02065029	557817.89	1280439.95
2	25223027	557751.11	1280500.08
3	2522302701	557648.08	1280593.28
4	2522302702	557565.29	1280667.30
5	2522302703	557480.51	1280742.15
6	25223028	557437.82	1280781.36
7	02070	557373.90	1280840.33
8	0207001	557177.33	1281020.10
9	0207002	557126.59	1281063.99
10	0207003	557082.04	1281103.24
11	02071	557036.26	1281142.21
12	02071001	556959.01	1281209.76
13	02071002	556903.05	1281258.15
14	02071003	556858.65	1281296.38
15	02071004	556796.56	1281349.15
16	02071005	556755.88	1281381.90
17	02071006	556699.78	1281426.76
18	02071007	556655.59	1281463.36

»;

- после строки 18 дополнить строками 18.1–18.23 следующего содержания:

«

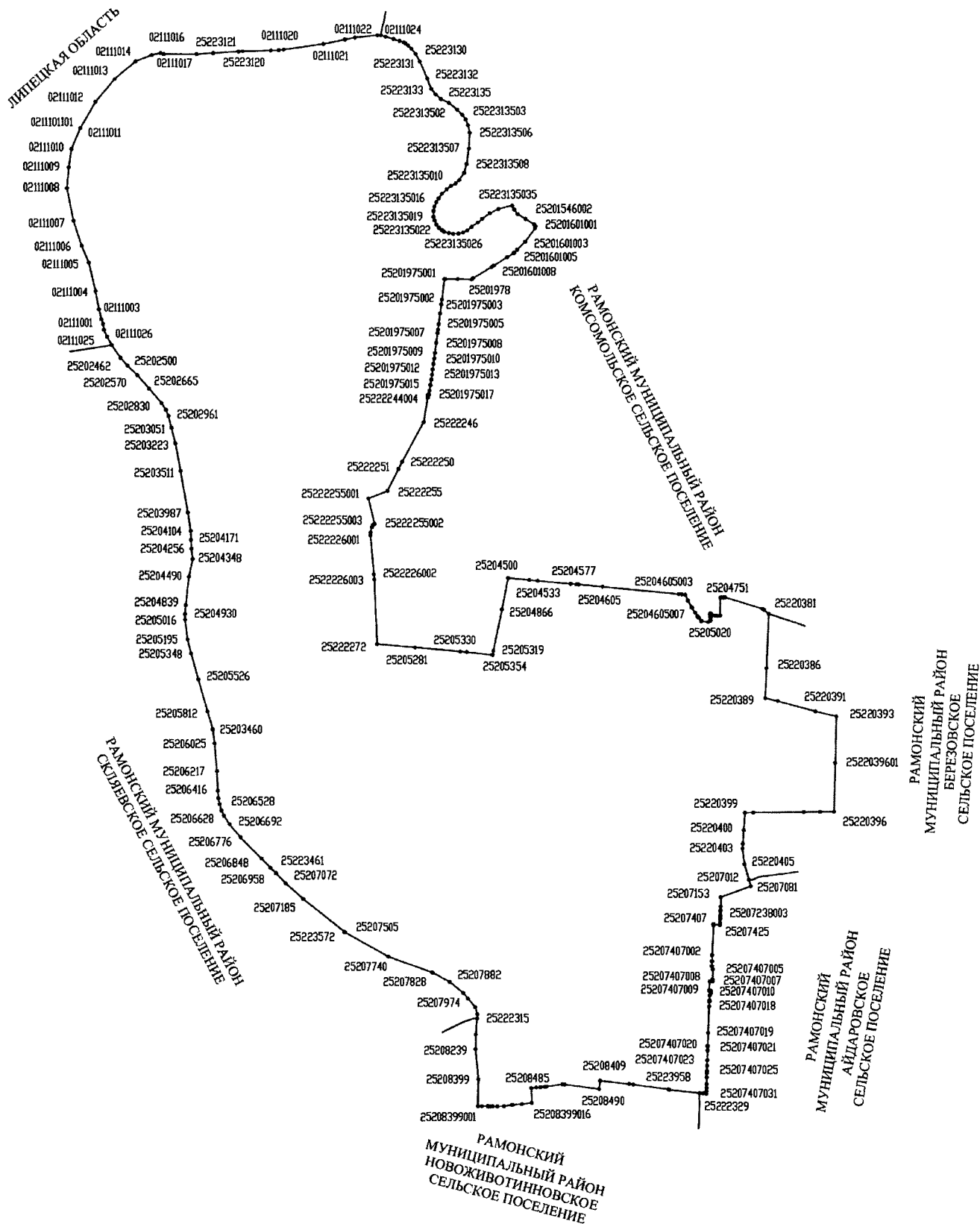
18.1	02071008	556618.50	1281497.54
18.2	02071009	556583.93	1281528.65
18.3	02071010	556545.48	1281563.28
18.4	02071011	556508.19	1281595.43
18.5	02072	556400.13	1281685.23
18.6	0207201	556352.71	1281723.04
18.7	0207202	556286.95	1281770.21
18.8	0207203	556210.24	1281824.24
18.9	0207204	556123.88	1281883.66
18.10	0207205	555852.20	1282048.40
18.11	0207206	555773.25	1282094.48
18.12	0207207	555705.25	1282133.87
18.13	02073	555651.32	1282172.03
18.14	0207301	555286.62	1282483.77
18.15	02074	555271.21	1282496.95
18.16	25223031	554886.98	1282825.27

18.17	02075	554801.25	1282898.52
18.18	02076	554509.92	1283147.52
18.19	02077	554236.83	1283380.91
18.20	0207701	554189.80	1283419.05
18.21	02078	553747.15	1283777.95
18.22	02079	553280.29	1284172.72
18.23	02080	552762.45	1284621.81

»;

в) карту-схему границ Горожанского сельского поселения Рамонского муниципального района Воронежской области изложить в следующей редакции:

**«Карта-схема границ Горожанского сельского поселения
Рамонского муниципального района
Воронежской области**



г) в перечне координат характерных точек границ Горожанского сельского поселения Рамонского муниципального района Воронежской области:

- строку 6 изложить в следующей редакции:

«

6	25223119	556489.83	1294487.05
---	----------	-----------	------------

»;

- строку 10 изложить в следующей редакции:

«

10	25223117	556650.18	1295549.10
----	----------	-----------	------------

»;

- строку 12 изложить в следующей редакции:

«

12	02111023	556712.34	1296019.80
----	----------	-----------	------------

»;

- строку 310 изложить в следующей редакции:

«

310	02111001	552512.66	1292056.20
-----	----------	-----------	------------

»;

- строку 315 изложить в следующей редакции:

«

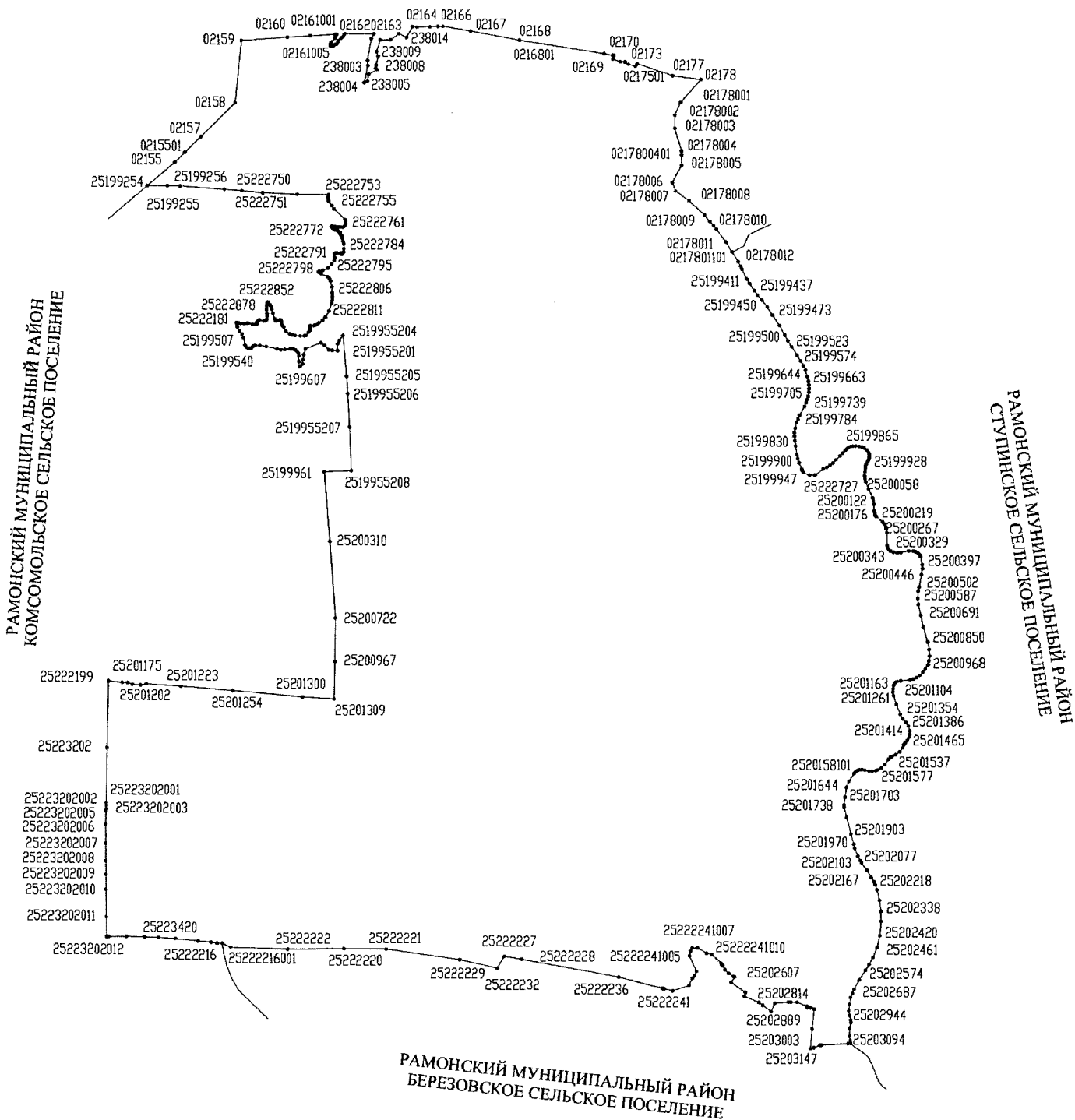
315	02111006	553650.77	1291742.20
-----	----------	-----------	------------

»;

д) карту-схему границ Карачунского сельского поселения Рамонского муниципального района Воронежской области изложить в следующей редакции:

**«Карта-схема границ Карачунского сельского поселения
Рамонского муниципального района
Воронежской области**

ЛИПЕЦКАЯ ОБЛАСТЬ



е) в перечне координат характерных точек границ Карачунского сельского поселения Рамонского муниципального района Воронежской области:

- после строки 4 дополнить строками 4.1–4.15 следующего содержания:

«

4.1	02161001	562240.00	1304760.00
4.2	02161002	562214.00	1304747.00
4.3	02161003	562198.00	1304739.00
4.4	02161004	562151.00	1304697.00
4.5	02161005	562130.00	1304690.00
4.6	02161006	562112.00	1304691.00
4.7	02161007	562107.00	1304700.00
4.8	02161008	562107.00	1304713.00
4.9	02161009	562126.00	1304737.00
4.10	02161010	562130.00	1304756.00
4.11	02161011	562151.00	1304770.00
4.12	02161012	562169.00	1304774.00
4.13	02161013	562197.00	1304806.00
4.14	02161014	562213.00	1304828.00
4.15	02161015	562237.00	1304841.00

»;

- строки 5–10 изложить в следующей редакции:

«

5	02162	562245.84	1304847.46
6	02163	562246.10	1305175.77
7	238001	562192.87	1305144.15
8	238002	561950.56	1305102.87
9	238003	561891.58	1305106.29
10	238004	561698.28	1305066.66

»;

- строки 21 и 22 изложить в следующей редакции:

«

21	238014	562208.69	1305539.06
22	02164	562331.17	1305606.19

»;

- строку 28 изложить в следующей редакции:

«

28	02168	562185.96	1306816.50
----	-------	-----------	------------

»;

- строку 35 изложить в следующей редакции:

«

35	02173	561950.95	1307997.54
----	-------	-----------	------------

»;

- строку 41 изложить в следующей редакции:

«

41	02177	561797.96	1308534.36
----	-------	-----------	------------

»;

- строку 55 изложить в следующей редакции:

«

55	02178010	560078.67	1309022.72
----	----------	-----------	------------

»;

- после строки 56 дополнить строкой 56.1 следующего содержания:

«

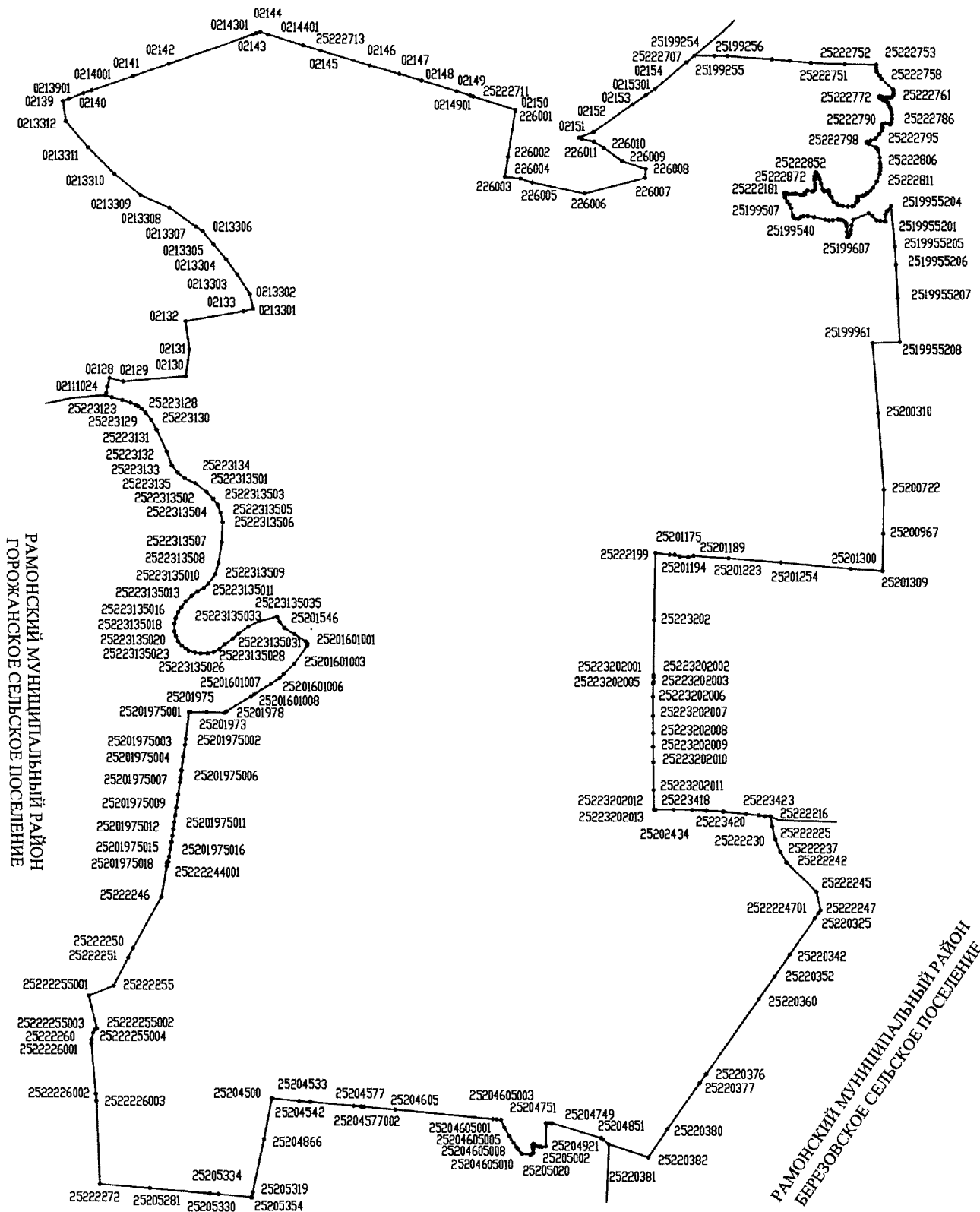
56.1	0217801101	559827.06	1309197.47
------	------------	-----------	------------

»;

ж) карту-схему границ Комсомольского сельского поселения Рамонского муниципального района Воронежской области изложить в следующей редакции:

**«Карта-схема границ Комсомольского сельского поселения
Рамонского муниципального района
Воронежской области**

ЛИПЕЦКАЯ ОБЛАСТЬ



РАМОНСКИЙ МУНИЦИПАЛЬНЫЙ РАЙОН
ГОРОЖАНСКОЕ СЕЛЬСКОЕ ПОСЕЛЕНИЕ

РАМОНСКИЙ МУНИЦИПАЛЬНЫЙ РАЙОН
КАРАЧУНСКОЕ СЕЛЬСКОЕ ПОСЕЛЕНИЕ

РАМОНСКИЙ МУНИЦИПАЛЬНЫЙ РАЙОН
БЕРЕЗОВСКОЕ СЕЛЬСКОЕ ПОСЕЛЕНИЕ

з) в перечне координат характерных точек границ Комсомольского сельского поселения Рамонского муниципального района Воронежской области:

- строку 3 изложить в следующей редакции:

«

3	02140	560089.04	1295819.05
---	-------	-----------	------------

»;

- строку 14 изложить в следующей редакции:

«

14	02147	560319.63	1299335.76
----	-------	-----------	------------

»;

- строки 21 и 22 изложить в следующей редакции:

«

21	226002	559396.11	1300562.79
22	226003	559175.86	1300529.36

»;

- строку 30 изложить в следующей редакции:

«

30	226011	559569.94	1301521.61
----	--------	-----------	------------

»;

- строки 424–429 изложить в следующей редакции:

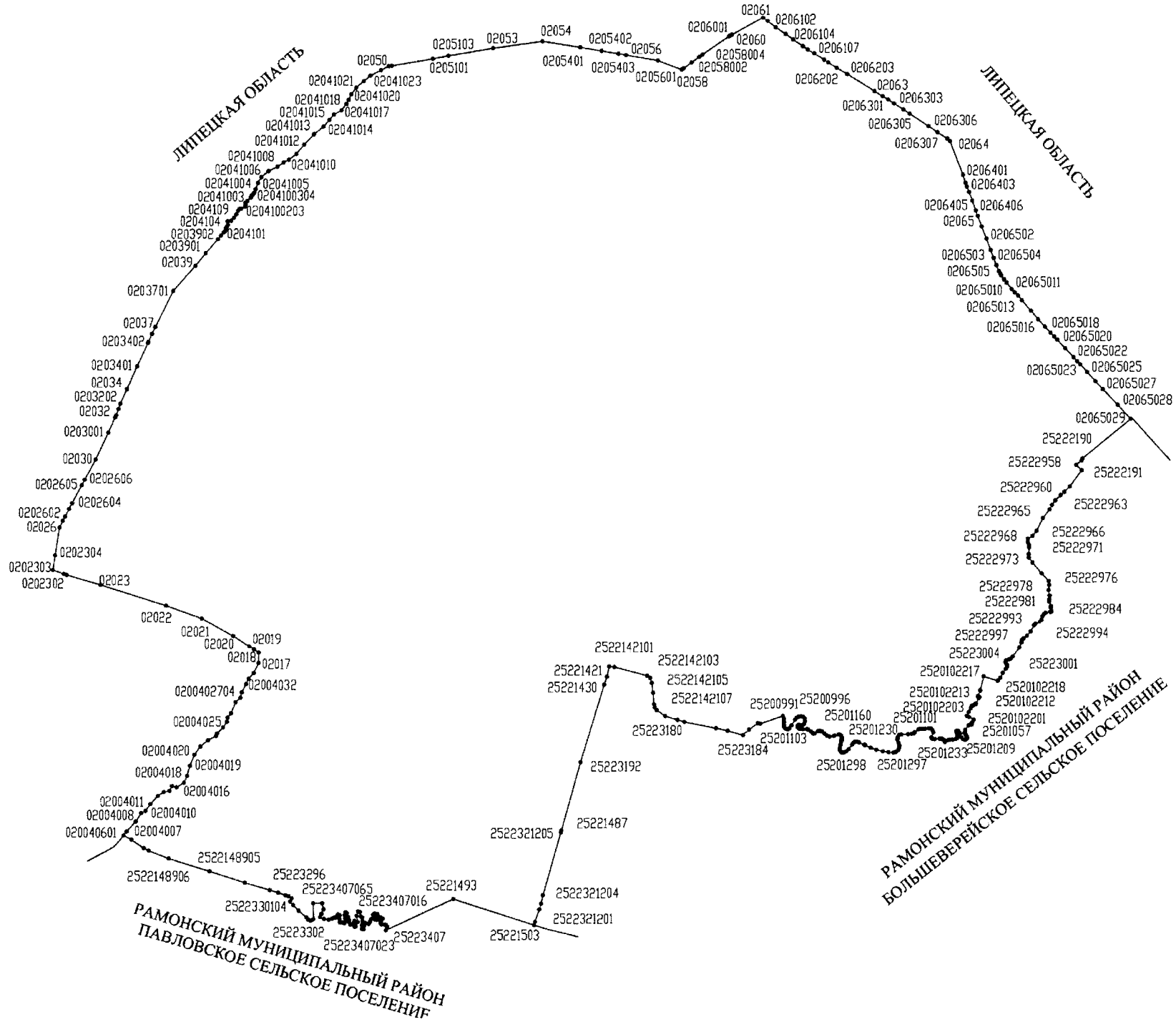
«

424	0213301	557685.02	1297711.52
425	0213302	557851.88	1297674.18
426	0213303	558067.14	1297533.30
427	0213304	558239.06	1297406.60
428	0213305	558403.77	1297266.24
429	0213306	558548.05	1297147.20

»;

и) карту-схему границ Ломовского сельского поселения Рамонского муниципального района Воронежской области изложить в следующей редакции:

**«Карта-схема границ Ломовского сельского поселения
Рамонского муниципального района
Воронежской области**



к) в перечне координат характерных точек границ Ломовского сельского поселения Рамонского муниципального района Воронежской области:

- строку 1 изложить в следующей редакции:

«

1	02061	561419.11	1277134.27
---	-------	-----------	------------

»;

- после строки 1 дополнить строками 1.1–1.7 следующего содержания:

«

1.1	0206101	561388.23	1277176.37
1.2	0206102	561329.90	1277250.12
1.3	0206103	561269.17	1277338.23
1.4	0206104	561220.90	1277406.06
1.5	0206105	561160.48	1277493.34
1.6	0206106	561130.24	1277537.67
1.7	0206107	561095.62	1277596.62

»;

- строку 2 изложить в следующей редакции:

«

2	02062	561040.16	1277683.97
---	-------	-----------	------------

»;

- после строки 2 дополнить строками 2.1–2.3 следующего содержания:

«

2.1	0206201	561014.46	1277722.13
2.2	0206202	560966.01	1277798.46
2.3	0206203	560909.94	1277890.00

»;

- строку 3 изложить в следующей редакции:

«

3	02063	560758.14	1278135.11
---	-------	-----------	------------

»;

- после строки 3 дополнить строками 3.1–3.8 следующего содержания:

«

3.1	0206301	560712.93	1278208.24
3.2	0206302	560682.54	1278257.91
3.3	0206303	560647.65	1278311.02
3.4	0206304	560594.29	1278393.17
3.5	0206305	560555.61	1278450.89
3.6	0206306	560443.87	1278618.53
3.7	0206307	560388.55	1278699.19
3.8	0206308	560331.47	1278786.73

»;

- строки 4 и 5 изложить в следующей редакции:

«

4	02064	560305.60	1278812.65
5	0206401	560006.04	1278928.82

»;

- после строки 5 дополнить строками 5.1–5.5 следующего содержания:

«

5.1	0206402	559932.61	1278953.46
5.2	0206403	559899.08	1278964.63
5.3	0206404	559851.03	1278985.36
5.4	0206405	559775.87	1279013.80
5.5	0206406	559684.70	1279046.62

»;

- строки 6–13 изложить в следующей редакции:

«

6	02065	559637.18	1279065.11
7	0206501	559543.67	1279098.93
8	0206502	559432.08	1279141.15
9	0206503	559330.32	1279180.20
10	0206504	559259.75	1279206.70
11	0206505	559192.56	1279231.80
12	0206506	559139.37	1279254.25
13	0206507	559119.22	1279264.46

»;

- после строки 13 дополнить строками 13.1–13.22 следующего содержания:

«

13.1	0206508	559098.07	1279277.52
13.2	0206509	559065.42	1279300.63
13.3	02065010	559035.09	1279323.86
13.4	02065011	558978.43	1279370.18
13.5	02065012	558948.50	1279397.97
13.6	02065013	558920.91	1279427.48
13.7	02065014	558878.20	1279461.00
13.8	02065015	558787.30	1279542.21
13.9	02065016	558711.14	1279609.01
13.10	02065017	558645.64	1279669.78
13.11	02065018	558591.82	1279720.90
13.12	02065019	558557.04	1279754.05
13.13	02065020	558529.47	1279780.19
13.14	02065021	558453.53	1279853.15
13.15	02065022	558374.35	1279926.71

13.16	02065023	558338.56	1279959.86
13.17	02065024	558309.86	1279986.64
13.18	02065025	558242.48	1280049.27
13.19	02065026	558159.02	1280126.27
13.20	02065027	558087.61	1280192.18
13.21	02065028	557945.87	1280324.12
13.22	02065029	557817.89	1280439.95

»;

- строки 337–404 изложить в следующей редакции:

«

337	02004013	554449.20	1271776.72
338	02004014	554457.93	1271827.89
339	02004015	554502.92	1271849.97
340	02004016	554492.18	1271890.97
341	02004017	554533.15	1271958.76
342	02004018	554595.92	1271987.08
343	02004019	554686.58	1272011.69
344	02004020	554785.91	1272051.93
345	02004021	554859.32	1272106.32
346	02004022	554915.79	1272173.43
347	02004023	554954.92	1272245.32
348	02004024	554976.87	1272255.38
349	02004025	555030.76	1272309.61
350	02004026	555082.31	1272344.41
351	02004027	555119.13	1272350.83
352	0200402701	555158.44	1272380.16
353	0200402703	555256.75	1272420.45
354	0200402704	555298.71	1272464.68
355	0200403001	555345.28	1272476.68
356	02004032	555420.04	1272515.99
357	02004033	555468.51	1272537.42
358	02004034	555518.59	1272584.30
359	02017	555609.17	1272626.90
360	0201701	555702.47	1272627.63
361	02018	555703.72	1272627.64
362	0201801	555729.88	1272583.61
363	02019	555755.21	1272540.96
364	02020	555848.79	1272394.67
365	02021	556004.00	1272113.48
366	02022	556120.49	1271790.34
367	02023	556306.67	1271198.62
368	0202301	556394.06	1270894.58
369	0202302	556403.53	1270868.51

370	0202303	556439.20	1270770.20
371	0202304	556570.22	1270790.05
372	02026	556820.85	1270828.03
373	0202601	556880.05	1270857.20
374	0202602	556919.23	1270878.07
375	0202603	556986.21	1270913.73
376	0202604	557039.23	1270941.96
377	0202605	557199.98	1271026.87
378	0202606	557250.86	1271054.12
379	02030	557434.14	1271152.28
380	0203001	557677.17	1271265.04
381	0203002	557816.11	1271326.75
382	02032	557835.27	1271335.26
383	0203201	557893.62	1271355.45
384	0203202	557939.83	1271371.44
385	0203203	557941.80	1271372.31
386	02034	558072.17	1271430.09
387	0203401	558278.07	1271523.47
388	0203402	558487.61	1271619.28
389	0203403	558494.63	1271622.49
390	0203404	558568.68	1271656.82
391	02037	558628.59	1271684.58
392	0203701	558950.89	1271845.34
393	02039	559176.39	1272043.35
394	0203901	559289.24	1272135.94
395	0203902	559415.91	1272244.42
396	02041	559450.16	1272273.75
397	0204101	559478.51	1272298.28
398	0204102	559487.39	1272310.78
399	0204103	559501.26	1272318.22
400	0204104	559515.06	1272315.61
401	0204105	559532.73	1272328.04
402	0204106	559546.60	1272336.74
403	0204107	559579.25	1272333.99
404	0204108	559584.49	1272364.10

»;

- после строки 404 дополнить строками 404.1–404.13 следующего содержания:

«

404.1	0204109	559611.05	1272390.29
404.2	02041001	559641.34	1272411.42
404.3	02041002	559675.36	1272426.25
404.4	0204100201	559689.26	1272438.72

404.5	0204100202	559694.41	1272455.01
404.6	0204100203	559710.99	1272490.06
404.7	0204100204	559728.60	1272493.70
404.8	02041003	559746.17	1272492.32
404.9	0204100301	559761.37	1272509.80
404.10	0204100302	559794.25	1272540.96
404.11	0204100303	559811.90	1272550.89
404.12	0204100304	559828.37	1272565.04
404.13	02041004	559837.49	1272571.59

»;

- строки 422–441 изложить в следующей редакции:

«

422	02041021	560781.25	1273485.59
423	02041022	560839.35	1273554.17
424	02041023	560889.33	1273613.87
425	02041024	560938.35	1273708.60
426	02050	560975.11	1273777.98
427	02051	560978.42	1273805.63
428	0205101	561041.37	1274174.21
429	0205102	561069.56	1274310.61
430	0205103	561069.64	1274311.04
431	02053	561137.50	1274713.26
432	02054	561200.01	1275154.59
433	0205401	561147.12	1275495.48
434	0205402	561114.57	1275689.91
435	0205403	561089.33	1275840.62
436	02056	561077.83	1275909.25
437	0205601	561028.05	1276193.99
438	02058	560946.29	1276408.94
439	02058001	560959.74	1276426.16
440	02058002	561012.45	1276497.28
441	02058003	561062.30	1276566.81

»;

- после строки 441 дополнить строкой 441.1 следующего содержания:

«

441.1	02058004	561082.33	1276594.63
-------	----------	-----------	------------

»;

л) карту-схему границ Павловского сельского поселения Рамонского муниципального района Воронежской области изложить в следующей редакции:

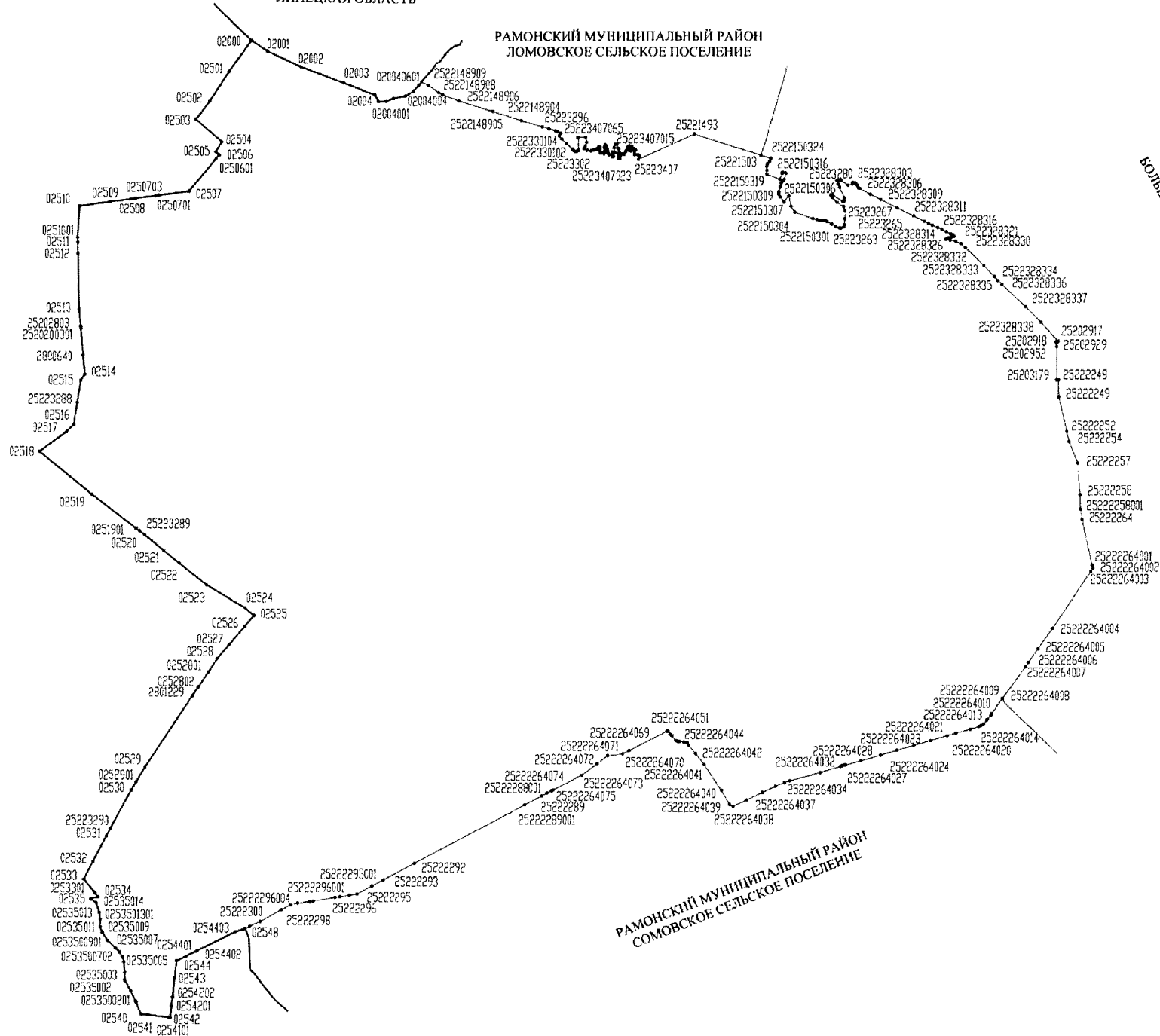
**«Карта-схема границ Павловского сельского поселения
Рамонского муниципального района Воронежской области**

ЛИПЕЦКАЯ ОБЛАСТЬ

РАМОНСКИЙ МУНИЦИПАЛЬНЫЙ РАЙОН
ЛОМОВСКОЕ СЕЛЬСКОЕ ПОСЕЛЕНИЕ

СЕМИЛУКСКИЙ МУНИЦИПАЛЬНЫЙ РАЙОН
ЗЕМЛЯНСКОЕ СЕЛЬСКОЕ ПОСЕЛЕНИЕ

РАМОНСКИЙ МУНИЦИПАЛЬНЫЙ РАЙОН
БОЛЬШЕВЕРЕНСКОЕ СЕЛЬСКОЕ ПОСЕЛЕНИЕ



м) в перечне координат характерных точек границ Павловского сельского поселения Рамонского муниципального района Воронежской области:

- строку 3 исключить;
- строку 10 изложить в следующей редакции:

«

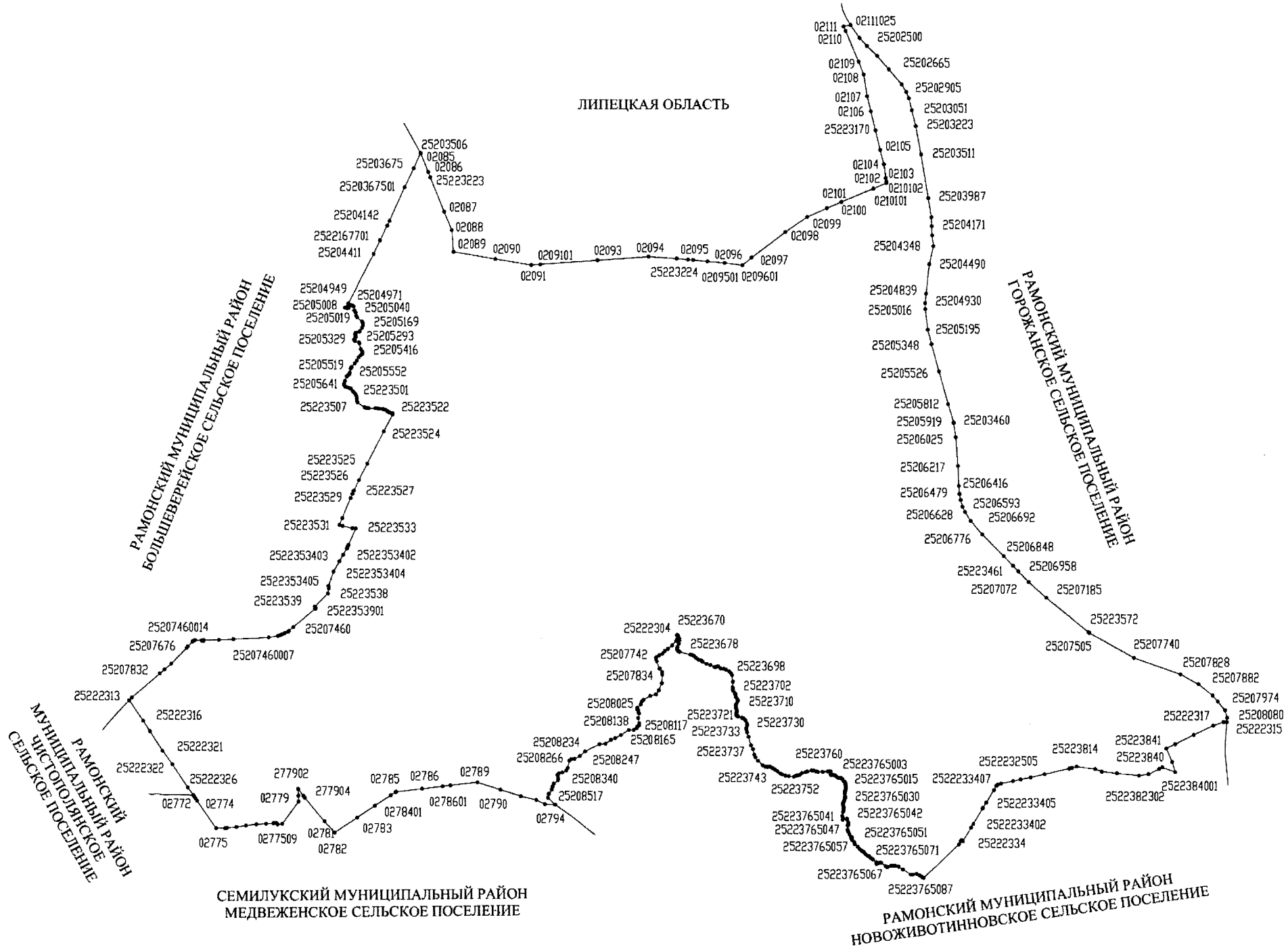
10	02004004	553903.42	1271237.43
----	----------	-----------	------------

»;

н) карту-схему границ Ссляевского сельского поселения Рамонского муниципального района Воронежской области изложить в следующей редакции:

**«Карта-схема границ Ссляевского сельского поселения
Рамонского муниципального района
Воронежской области**

ЛИПЕЦКАЯ ОБЛАСТЬ



»;

о) в перечне координат характерных точек границ Скляевского сельского поселения Рамонского муниципального района Воронежской области:

- строки 5–21 изложить в следующей редакции:

«

5	02087	549579.24	1286484.91
6	02088	549317.72	1286592.37
7	02089	549015.87	1286616.22
8	02090	548916.38	1287208.35
9	02091	548830.52	1287713.88
10	0209101	548840.03	1287841.16
11	02093	548900.08	1288643.43
12	02094	548951.48	1289361.28
13	25223224	548925.29	1289755.24
14	2522322401	548910.94	1289914.87
15	02095	548906.08	1289989.22
16	0209501	548886.56	1290189.91
17	02096	548865.60	1290430.56
18	0209601	548834.20	1290679.54
19	02097	548940.46	1290809.94
20	02098	549301.33	1291279.89
21	02099	549515.03	1291585.90

»;

- после строки 21 дополнить строками 21.1–21.4 следующего содержания:

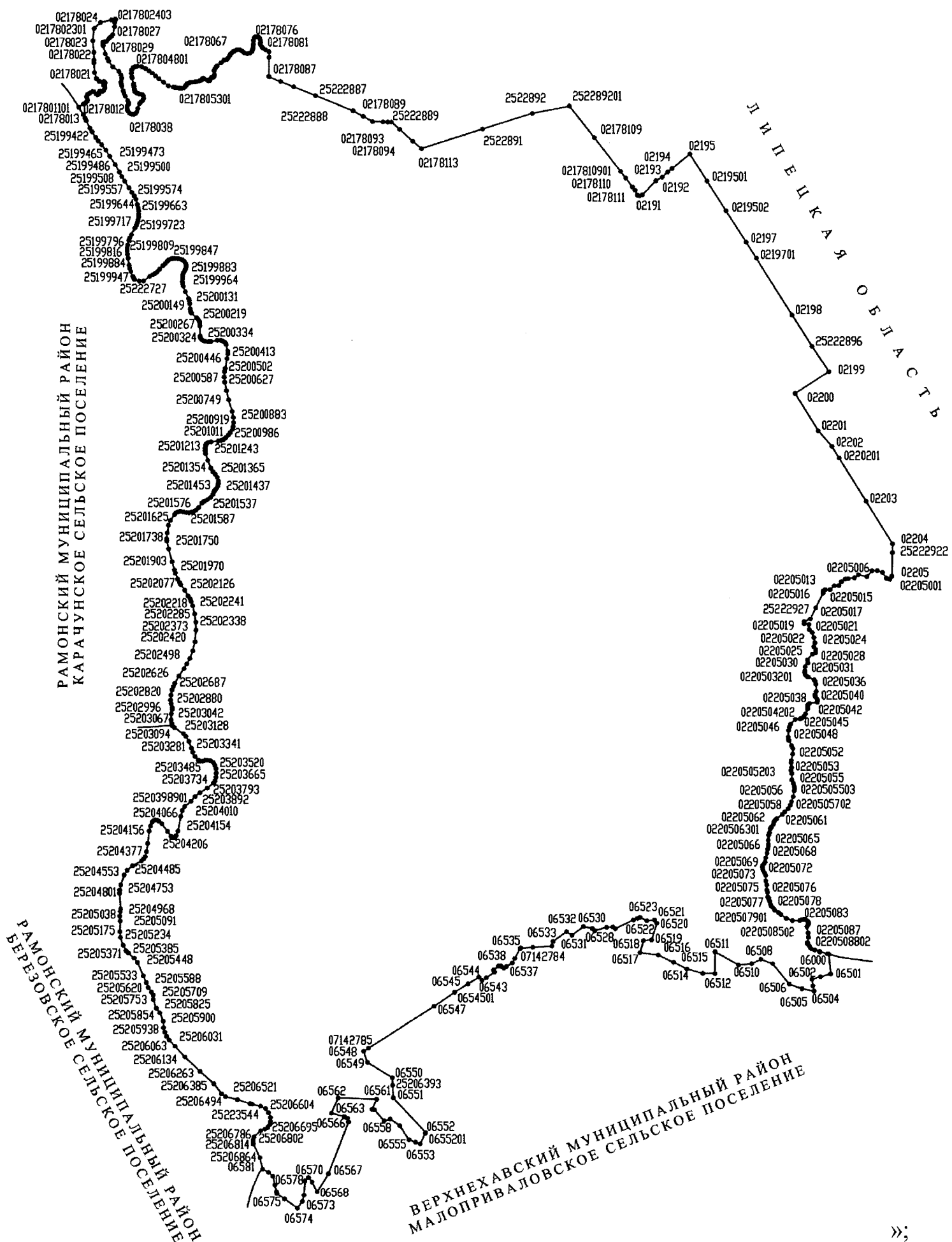
«

21.1	02100	549636.68	1291860.32
21.2	02101	549725.55	1292063.27
21.3	0210101	549911.21	1292508.90
21.4	0210102	549988.72	1292690.61

»;

п) карту-схему границ Ступинского сельского поселения Рамонского муниципального района Воронежской области изложить в следующей редакции:

**«Карта-схема границ Ступинского сельского поселения
Рамонского муниципального района
Воронежской области**



р) в перечне координат характерных точек границ Ступинского сельского поселения Рамонского муниципального района Воронежской области:

- строки 1–217 изложить в следующей редакции:

«

1	02178025	561042.43	1309718.06
2	02178026	560984.09	1309717.13
3	0217802601	560871.04	1309687.16
4	02178027	560846.78	1309672.59
5	0217802701	560825.67	1309648.39
6	0217802702	560813.67	1309634.64
7	0217802703	560775.89	1309601.41
8	0217802704	560768.44	1309577.06
9	0217802705	560764.42	1309563.90
10	0217802706	560758.71	1309545.25
11	0217802707	560735.77	1309548.28
12	02178028	560710.48	1309551.62
13	02178029	560593.03	1309582.59
14	0217802901	560528.97	1309612.00
15	0217802902	560490.77	1309629.55
16	02178030	560407.75	1309689.67
17	02178031	560346.02	1309777.88
18	0217803101	560293.92	1309808.40
19	02178032	560246.05	1309818.77
20	0217803201	560195.01	1309807.75
21	0217803202	560181.38	1309809.38
22	0217803203	560153.47	1309812.73
23	0217803204	560131.36	1309819.26
24	0217803205	560067.37	1309838.13
25	02178033	560033.78	1309852.12
26	0217803301	559987.15	1309871.53
27	0217803302	559924.64	1309904.96
28	0217803303	559893.40	1309921.67
29	0217803304	559879.33	1309923.11
30	0217803305	559861.83	1309912.52
31	02178034	559846.29	1309897.22
32	0217803401	559818.12	1309895.41
33	02178035	559793.08	1309901.53
34	0217803501	559778.62	1309905.07
35	02178036	559747.98	1309932.76
36	02178037	559732.10	1309963.02
37	02178038	559728.94	1309989.85
38	0217803801	559739.83	1310013.89

39	0217803802	559764.11	1310031.82
40	0217803803	559811.83	1310047.56
41	02178039	559882.41	1310071.84
42	0217803901	559902.14	1310091.59
43	02178040	559924.96	1310114.42
44	02178041	559957.93	1310132.94
45	0217804101	559993.44	1310126.66
46	0217804102	560015.11	1310105.07
47	0217804103	560017.81	1310090.08
48	0217804104	560022.84	1310062.13
49	0217804105	560034.70	1310031.22
50	02178042	560050.64	1310010.33
51	02178043	560064.66	1310006.50
52	0217804301	560093.47	1309998.63
53	0217804302	560133.28	1309992.78
54	02178044	560160.46	1309988.78
55	02178045	560250.66	1309967.02
56	0217804501	560266.29	1309963.25
57	02178046	560318.54	1309956.18
58	02178047	560361.47	1309959.22
59	0217804701	560397.17	1309981.08
60	02178048	560412.13	1310010.45
61	0217804801	560418.38	1310040.57
62	0217804802	560410.12	1310104.28
63	02178049	560388.37	1310157.36
64	0217804901	560351.46	1310209.15
65	0217804902	560321.39	1310251.33
66	02178050	560282.25	1310299.28
67	0217805001	560241.61	1310349.06
68	0217805002	560188.86	1310418.09
69	02178051	560136.29	1310486.88
70	0217805101	560118.70	1310558.70
71	02178052	560114.32	1310593.53
72	02178053	560108.47	1310640.01
73	0217805301	560104.10	1310674.72
74	0217805302	560109.04	1310711.29
75	0217805303	560125.49	1310726.02
76	0217805304	560138.74	1310737.88
77	0217805305	560153.03	1310746.43
78	02178054	560169.72	1310756.42
79	0217805401	560180.27	1310782.69
80	0217805402	560186.09	1310797.18
81	02178055	560189.51	1310826.51

82	0217805501	560193.96	1310864.79
83	0217805502	560201.47	1310897.52
84	0217805503	560209.05	1310930.60
85	0217805504	560218.10	1310951.56
86	0217805505	560224.06	1310965.33
87	0217805506	560234.88	1310978.65
88	0217805507	560247.64	1310981.24
89	02178056	560248.38	1310991.29
90	02178057	560224.59	1311040.37
91	02178058	560213.33	1311059.21
92	02178059	560216.15	1311077.28
93	02178060	560239.03	1311089.85
94	02178061	560254.54	1311101.80
95	0217806101	560266.19	1311136.55
96	02178062	560276.27	1311141.17
97	02178063	560300.43	1311143.68
98	02178064	560359.43	1311141.92
99	02178065	560394.05	1311157.02
100	0217806501	560417.34	1311177.72
101	0217806502	560428.46	1311187.60
102	0217806503	560471.10	1311242.24
103	0217806504	560509.61	1311282.84
104	02178066	560519.98	1311326.32
105	0217806601	560539.71	1311340.65
106	0217806602	560577.77	1311366.07
107	0217806603	560594.28	1311377.11
108	0217806604	560613.93	1311397.35
109	02178067	560638.20	1311422.35
110	0217806701	560645.79	1311436.82
111	0217806702	560661.31	1311466.42
112	02178068	560663.61	1311506.60
113	02178069	560643.72	1311540.92
114	02178070	560615.16	1311577.30
115	02178071	560604.84	1311614.56
116	02178072	560611.16	1311654.71
117	0217807201	560634.13	1311679.34
118	0217807202	560648.76	1311685.99
119	02178073	560661.71	1311691.87
120	0217807301	560680.15	1311697.09
121	0217807302	560698.61	1311699.19
122	02178074	560741.22	1311704.02
123	0217807401	560792.86	1311705.67
124	02178075	560828.46	1311713.45

125	0217807501	560844.64	1311725.40
126	02178076	560849.49	1311748.81
127	02178077	560847.02	1311777.64
128	02178078	560823.70	1311799.26
129	02178079	560797.61	1311809.49
130	02178080	560768.13	1311810.37
131	02178081	560752.00	1311804.46
132	02178082	560728.58	1311812.00
133	02178083	560696.03	1311831.56
134	02178084	560679.89	1311849.86
135	02178085	560661.92	1311881.27
136	0217808501	560632.93	1311931.91
137	02178086	560555.60	1311931.35
138	02178087	560278.80	1311929.34
139	0217808701	560272.54	1311933.91
140	0217808702	560206.32	1312097.64
141	02178088	560130.88	1312289.59
142	25222887	560007.38	1312603.85
143	25222888	559791.44	1313137.65
144	02178089	559709.79	1313282.79
145	02178090	559634.78	1313417.46
146	02178091	559631.48	1313566.90
147	25222889	559629.82	1313635.48
148	02178092	559629.23	1313686.04
149	02178093	559525.48	1313807.46
150	02178094	559356.09	1313998.02
151	02178113	559251.27	1314123.60
152	2522891	559534.08	1315010.67
153	2522892	559763.64	1315727.59
154	252289201	559870.97	1316256.81
155	02178109	559417.35	1316616.70
156	0217810901	558934.51	1316993.57
157	02178110	558838.96	1317066.25
158	02178111	558713.38	1317161.78
159	02178112	558665.24	1317199.41
160	02190	558593.25	1317234.12
161	02191	558584.23	1317260.37
162	0219101	558598.36	1317302.79
163	02192	558801.68	1317493.54
164	0219201	558855.42	1317585.23
165	02193	558928.55	1317665.27
166	02194	558979.17	1317725.60
167	02195	559189.08	1317978.24

168	0219501	558799.61	1318226.03
169	0219502	558375.45	1318495.99
170	02197	557927.45	1318784.98
171	0219701	557693.76	1318935.17
172	02198	556878.85	1319455.08
173	25222896	556429.39	1319741.84
174	02199	556067.75	1319982.34
175	02200	555756.11	1319498.46
176	02201	555219.06	1319830.37
177	02202	554995.97	1320026.80
178	0220201	554828.85	1320129.91
179	02203	554206.59	1320517.44
180	02204	553595.57	1320899.91
181	25222922	553471.69	1320897.40
182	02205	553128.67	1320890.43
183	02205001	553083.31	1320859.86
184	0220500101	553093.26	1320825.86
185	02205002	553097.70	1320810.69
186	02205003	553182.46	1320756.99
187	02205004	553209.66	1320679.74
188	02205005	553206.42	1320604.81
189	02205006	553121.70	1320531.90
190	02205007	553149.91	1320408.57
191	02205008	553105.51	1320353.93
192	0220500801	553093.26	1320261.24
193	02205009	553087.68	1320219.07
194	0220500901	553049.47	1320168.57
195	02205010	553047.34	1320165.76
196	02205011	552992.23	1320129.61
197	02205012	552989.36	1320063.17
198	02205013	552936.21	1320002.90
199	02205014	552933.65	1319931.95
200	02205015	552915.40	1319903.71
201	02205016	552881.75	1319900.66
202	25222927	552673.70	1319799.97
203	02205017	552514.13	1319722.74
204	02205018	552469.69	1319632.94
205	02205019	552444.19	1319633.35
206	02205020	552432.28	1319701.55
207	02205021	552360.35	1319706.70
208	02205022	552315.05	1319750.43
209	02205023	552243.40	1319773.08
210	02205024	552169.65	1319789.26

211	02205025	552113.39	1319773.16
212	02205026	552070.82	1319800.34
213	02205027	552027.76	1319797.03
214	02205028	552004.53	1319751.90
215	02205029	551926.39	1319681.14
216	02205030	551876.98	1319686.93
217	02205031	551824.85	1319647.76

»;

- после строки 217 дополнить строками 217.1–217.106 следующего содержания:

«

217.1	02205032	551766.94	1319642.54
217.2	0220503201	551739.97	1319642.02
217.3	0220503202	551712.34	1319648.60
217.4	0220503203	551688.38	1319670.75
217.5	02205033	551676.05	1319691.25
217.6	02205034	551636.21	1319775.21
217.7	02205035	551613.62	1319792.38
217.8	02205036	551572.53	1319802.60
217.9	02205037	551469.67	1319807.60
217.10	02205038	551423.43	1319790.91
217.11	02205039	551395.57	1319793.95
217.12	02205040	551353.90	1319821.89
217.13	0220504001	551334.77	1319826.29
217.14	0220504002	551312.72	1319820.07
217.15	02205041	551296.55	1319709.81
217.16	02205042	551278.63	1319685.13
217.17	0220504201	551259.44	1319682.43
217.18	0220504202	551233.19	1319684.03
217.19	0220504203	551214.74	1319682.03
217.20	02205043	551146.42	1319654.16
217.21	02205044	551106.50	1319629.63
217.22	0220504401	551082.89	1319602.85
217.23	0220504402	551068.85	1319577.62
217.24	02205045	551063.38	1319508.17
217.25	02205046	550993.35	1319439.89
217.26	0220504601	550950.64	1319421.75
217.27	02205047	550902.64	1319410.07
217.28	02205048	550805.40	1319405.79
217.29	02205049	550761.45	1319412.49
217.30	02205050	550685.82	1319454.16
217.31	02205051	550641.63	1319474.95
217.32	02205052	550564.97	1319471.96

217.33	0220505201	550468.30	1319450.67
217.34	0220505202	550437.60	1319449.47
217.35	0220505203	550368.81	1319455.63
217.36	02205053	550327.60	1319447.41
217.37	02205054	550280.84	1319459.81
217.38	02205055	550191.13	1319461.15
217.39	0220505501	550145.15	1319480.62
217.40	0220505502	550094.89	1319497.29
217.41	0220505503	550060.83	1319499.67
217.42	02205056	550034.19	1319494.92
217.43	02205057	549951.04	1319478.49
217.44	0220505701	549877.09	1319457.75
217.45	0220505702	549830.13	1319438.94
217.46	02205058	549777.06	1319404.73
217.47	02205059	549731.29	1319355.43
217.48	02205060	549693.44	1319321.66
217.49	02205061	549631.41	1319240.67
217.50	02205062	549609.24	1319216.72
217.51	0220506201	549582.86	1319200.59
217.52	0220506202	549547.32	1319192.34
217.53	02205063	549511.62	1319163.52
217.54	0220506301	549484.16	1319148.87
217.55	0220506302	549429.43	1319137.20
217.56	02205064	549391.73	1319124.00
217.57	02205065	549324.26	1319118.81
217.58	02205066	549264.34	1319121.35
217.59	02205067	549240.22	1319122.23
217.60	0220506701	549196.85	1319111.20
217.61	02205068	549135.04	1319102.42
217.62	0220506801	549070.61	1319081.63
217.63	0220506802	549008.81	1319072.85
217.64	02205069	548988.48	1319062.36
217.65	02205070	548964.20	1319041.26
217.66	02205071	548942.14	1319032.91
217.67	02205072	548915.20	1319035.23
217.68	0220507201	548883.34	1319046.80
217.69	0220507202	548852.25	1319065.46
217.70	02205073	548817.59	1319080.59
217.71	02205074	548736.70	1319081.88
217.72	02205075	548681.24	1319099.28
217.73	02205076	548605.31	1319099.82
217.74	0220507601	548570.61	1319109.99
217.75	0220507602	548507.85	1319113.96

217.76	02205077	548487.36	1319126.16
217.77	0220507701	548461.13	1319131.32
217.78	0220507702	548430.01	1319144.30
217.79	02205078	548395.29	1319152.35
217.80	0220507801	548369.82	1319163.87
217.81	0220507802	548342.07	1319195.02
217.82	02205079	548310.99	1319215.09
217.83	0220507901	548280.13	1319268.49
217.84	02205080	548252.01	1319303.44
217.85	0220508001	548198.21	1319383.86
217.86	0220508002	548164.77	1319470.61
217.87	02205081	548167.67	1319576.69
217.88	02205082	548179.22	1319603.55
217.89	02205083	548185.12	1319634.71
217.90	02205084	548176.09	1319662.43
217.91	02205085	548157.12	1319688.80
217.92	0220508501	548135.93	1319703.13
217.93	0220508502	548113.19	1319699.75
217.94	02205086	548096.77	1319687.11
217.95	0220508601	548076.13	1319678.75
217.96	02205087	547986.86	1319696.39
217.97	0220508701	547926.14	1319701.82
217.98	02205088	547853.18	1319686.05
217.99	0220508801	547836.13	1319684.04
217.100	0220508802	547805.83	1319712.62
217.101	02205089	547766.95	1319734.17
217.102	02205090	547746.71	1319790.86
217.103	02205091	547721.43	1319861.62
217.104	0220509101	547718.36	1319866.61
217.105	0220509102	547690.08	1319971.53
217.106	06000	547683.92	1319994.34

»;

- строки 601–614 изложить в следующей редакции:

«

601	02178012	559719.99	1309265.43
602	0217801101	559827.06	1309197.47
603	0217801301	559869.26	1309264.56
604	02178014	559901.12	1309308.47
605	02178015	559909.89	1309320.55
606	0217801501	559925.35	1309325.80
607	0217801502	559965.51	1309315.47
608	0217801503	559984.28	1309313.99
609	0217801504	560009.85	1309327.21

610	0217801505	560019.87	1309342.05
611	0217801506	560031.34	1309359.06
612	0217801507	560049.03	1309395.11
613	0217801508	560049.17	1309414.54
614	0217801509	560017.92	1309451.61

»;

- после строки 614 дополнить строками 615–644 следующего содержания:

«

615	02178016	560007.33	1309471.12
616	0217801601	560016.15	1309485.80
617	0217801602	560030.29	1309493.74
618	0217801603	560051.77	1309496.26
619	0217801604	560059.19	1309503.58
620	02178017	560056.75	1309536.43
621	02178018	560067.60	1309553.10
622	0217801801	560098.58	1309572.99
623	0217801802	560116.35	1309575.38
624	0217801803	560130.39	1309569.92
625	0217801804	560140.38	1309559.80
626	0217801805	560150.45	1309561.74
627	0217801806	560164.64	1309577.72
628	0217801807	560176.07	1309581.66
629	02178019	560186.75	1309576.22
630	0217801901	560194.70	1309562.09
631	0217801902	560189.78	1309529.97
632	02178020	560199.58	1309493.72
633	0217802001	560238.20	1309454.58
634	02178021	560325.82	1309425.15
635	0217802101	560463.49	1309417.48
636	0217802102	560503.83	1309417.19
637	02178022	560614.51	1309416.38
638	02178023	560780.68	1309400.46
639	0217802301	560956.74	1309420.64
640	02178024	561043.90	1309513.15
641	0217802401	561082.33	1309670.87
642	0217802402	561091.40	1309719.72
643	0217802403	561089.49	1309734.47
644	0217802404	561071.34	1309728.57

».

Статья 3

Внести в Закон Воронежской области от 7 июля 2006 года № 85-ОЗ «Об установлении границ, наделении соответствующим статусом, определении административных центров муниципальных образований Верхнехавского района» (Коммуна, 2006, 20 июля; информационная система «Портал Воронежской области в сети Интернет» (www.govvrn.ru), 2016, 19 июля) следующие изменения:

1) в разделе «Текстовое описание границ Верхнехавского муниципального района Воронежской области» приложения 1:

а) подраздел I изложить в следующей редакции:

«I. Линия прохождения границы Верхнехавского муниципального района по смежеству с Липецкой областью

От точки стыка 06000 границ Верхнехавского, Рамонского муниципальных районов и Липецкой области линия границы идет в общем юго-восточном направлении по западной стороне Воронежского государственного природного биосферного заповедника, затем по Воронежскому государственному природному биосферному заповеднику, далее пересекает Юго-Восточную железную дорогу, по Воронежскому государственному природному биосферному заповеднику до точки стыка 06046 границ Малоприваловского, Большеприваловского сельских поселений Верхнехавского муниципального района и Липецкой области.

От точки стыка 06046 линия границы идет в северо-восточном направлении по восточной стороне Воронежского государственного природного биосферного заповедника до точки 06053.

От точки 06053 линия границы идет в юго-восточном направлении по сельскохозяйственным угодьям, пересекает автомобильную дорогу М «Дон» – Малая Приваловка – гр. Липецкой обл. до точки стыка 0605303 границ Большеприваловского, Нижнебайгорского сельских поселений Верхнехавского муниципального района и Липецкой области.

От точки стыка 0605303 линия границы идет в юго-восточном направлении по сельскохозяйственным угодьям до точки 06060.

От точки 06060 линия границы идет в северо-восточном направлении по сельскохозяйственным угодьям до точки 06061.

От точки 06061 линия границы идет в юго-восточном направлении по сельскохозяйственным угодьям, далее по заболоченной местности, затем пересекает болото до точки 06063.

От точки 06063 линия границы идет в северо-восточном направлении по восточной стороне болота, далее сначала по сельскохозяйственным угодьям, затем по сельскохозяйственным угодьям вдоль восточной стороны лесной полосы до точки 06066.

От точки 06066 линия границы идет в юго-восточном направлении по сельскохозяйственным угодьям до точки 06067.

От точки 06067 линия границы идет в северо-восточном направлении по сельскохозяйственным угодьям, по грунтовой дороге вдоль фруктового сада до точки 06069.

От точки 06069 линия границы идет в юго-восточном направлении по сельскохозяйственным угодьям, пересекает грунтовую дорогу, снова по сельскохозяйственным угодьям, далее по пойме реки Байгора до точки 06071.

От точки 06071 линия границы идет в северо-восточном направлении по пойме реки Байгора, пересекает плотину, далее снова по пойме реки Байгора до точки 06071038.

От точки 06071038 линия границы идет в северо-западном направлении по пойме реки Байгора, далее по сельскохозяйственным угодьям до точки 06083.

От точки 06083 линия границы идет в северо-восточном направлении по грунтовой дороге до точки 0608402.

От точки 0608402 линия границы идет в северо-западном направлении по сельскохозяйственным угодьям вдоль грунтовой дороги до точки 06085.

От точки 06085 линия границы идет в северо-восточном направлении по сельскохозяйственным угодьям, пересекает балку, далее по сельскохозяйственным угодьям до точки 06088.

От точки 06088 линия границы идет в северо-западном направлении по западной стороне лесной полосы до точки 06090.

От точки 06090 линия границы идет в северо-восточном направлении по восточной стороне лесной полосы, далее по сельскохозяйственным угодьям, пересекает балку, снова по сельскохозяйственным угодьям до точки 06096.

От точки 06096 линия границы идет в юго-восточном направлении по сельскохозяйственным угодьям, пересекает балку, снова по сельскохозяйственным угодьям до точки 06100.

От точки 06100 линия границы идет в общем северо-восточном направлении по грунтовой дороге, далее по сельскохозяйственным угодьям вдоль полевой дороги, затем по пруду на реке Байгора до точки 06102007.

От точки 06102007 линия границы идет в общем юго-восточном направлении по пруду на реке Байгора, далее по пруду в балке Крутая Вершина, затем по балке Крутая Вершина, далее по южной стороне лесной полосы, пересекает балку, вновь по южной стороне лесной полосы, по заболоченной местности, затем сначала по лесной полосе, потом по северной стороне лесной полосы, затем по сельскохозяйственным угодьям до точки стыка 07142153 границ Нижнебайгорского, Верхнелуговатского сельских поселений Верхнехавского муниципального района и Липецкой области.

От точки стыка 07142153 линия границы идет в юго-восточном направлении по сельскохозяйственным угодьям, далее по южной стороне лесной полосы до точки 0611504.

От точки 0611504 линия границы проходит в северо-восточном направлении по восточной стороне лесной полосы, далее по южной стороне лесного массива, затем по южной стороне лесной полосы, далее по сельскохозяйственным угодьям до точки 06121.

От точки 06121 линия границы проходит в северо-западном направлении по сельскохозяйственным угодьям, по заболоченной местности, далее по сельскохозяйственным угодьям, затем по восточной стороне лесной полосы, вновь по сельскохозяйственным угодьям и далее по балке до точки 0612201.

От точки 0612201 линия границы проходит в северо-восточном направлении по северной стороне балки, далее по сельскохозяйственным угодьям вдоль полевой дороги до точки 0612901.

От точки 0612901 линия границы проходит в юго-восточном направлении по сельскохозяйственным угодьям вдоль западной стороны лесной полосы до точки 06132.

От точки 06132 линия границы проходит в юго-западном направлении по сельскохозяйственным угодьям, далее по западной стороне лесной полосы до точки 06134.

От точки 06134 линия границы проходит в юго-восточном направлении по западной стороне лесной полосы, далее по краю лесной полосы, по западной стороне лесной полосы, затем между двумя лесными полосами и вновь по западной стороне лесной полосы, далее по сельскохозяйственным угодьям вдоль западной стороны лесной полосы до точки 0614008.

От точки 0614008 линия границы проходит в северо-восточном направлении по восточной стороне лесной полосы до точки стыка 06143 границ Верхнелуговатского, Верхнеплавицкого сельских поселений Верхнехавского муниципального района и Липецкой области.

От точки стыка 06143 линия границы идет в северо-восточном направлении по сельскохозяйственным угодьям, затем по южной стороне лесной полосы, по сельскохозяйственным угодьям до точки 06149.

От точки 06149 линия границы проходит в юго-восточном направлении по сельскохозяйственным угодьям, пересекает балку Вершина Пчельника, далее по западной стороне лесной полосы, затем по пойме реки Плавица, пересекает реку Плавица, вновь по сельскохозяйственным угодьям, пересекает заболоченную местность, далее по заболоченной местности, затем по сельскохозяйственным угодьям, далее по балке и далее по балке вдоль ручья до точки 06163005.

От точки 06163005 линия границы проходит в юго-западном направлении по балке вдоль ручья до точки стыка 0700091 границ Верхнеплавицкого, Малосамовецкого сельских поселений Верхнехавского муниципального района и Липецкой области.

От точки стыка 0700091 линия границы проходит в юго-восточном направлении по балке до точки 06164.

От точки 06164 линия границы проходит в северо-восточном направлении по сельскохозяйственным угодьям, пересекает грунтовую дорогу, далее по сельскохозяйственным угодьям, пересекает балку, затем по лесной полосе и снова пересекает балку, далее по восточной стороне лесной полосы, вновь по сельскохозяйственным угодьям, пересекает озеро Чистое и вновь по сельскохозяйственным угодьям до точки 06174.

От точки 06174 линия границы проходит в юго-восточном направлении по сельскохозяйственным угодьям, затем по заболоченной местности до точки стыка 09000 границ Верхнехавского, Эритильского муниципальных районов и Липецкой области.

Протяженность границы Верхнехавского муниципального района по смежеству с Липецкой областью составляет 84586,6 м.»;

б) в абзаце пятнадцатом подраздела II цифры «25721,7» заменить цифрами «25718,6»;

в) в подразделе VII:

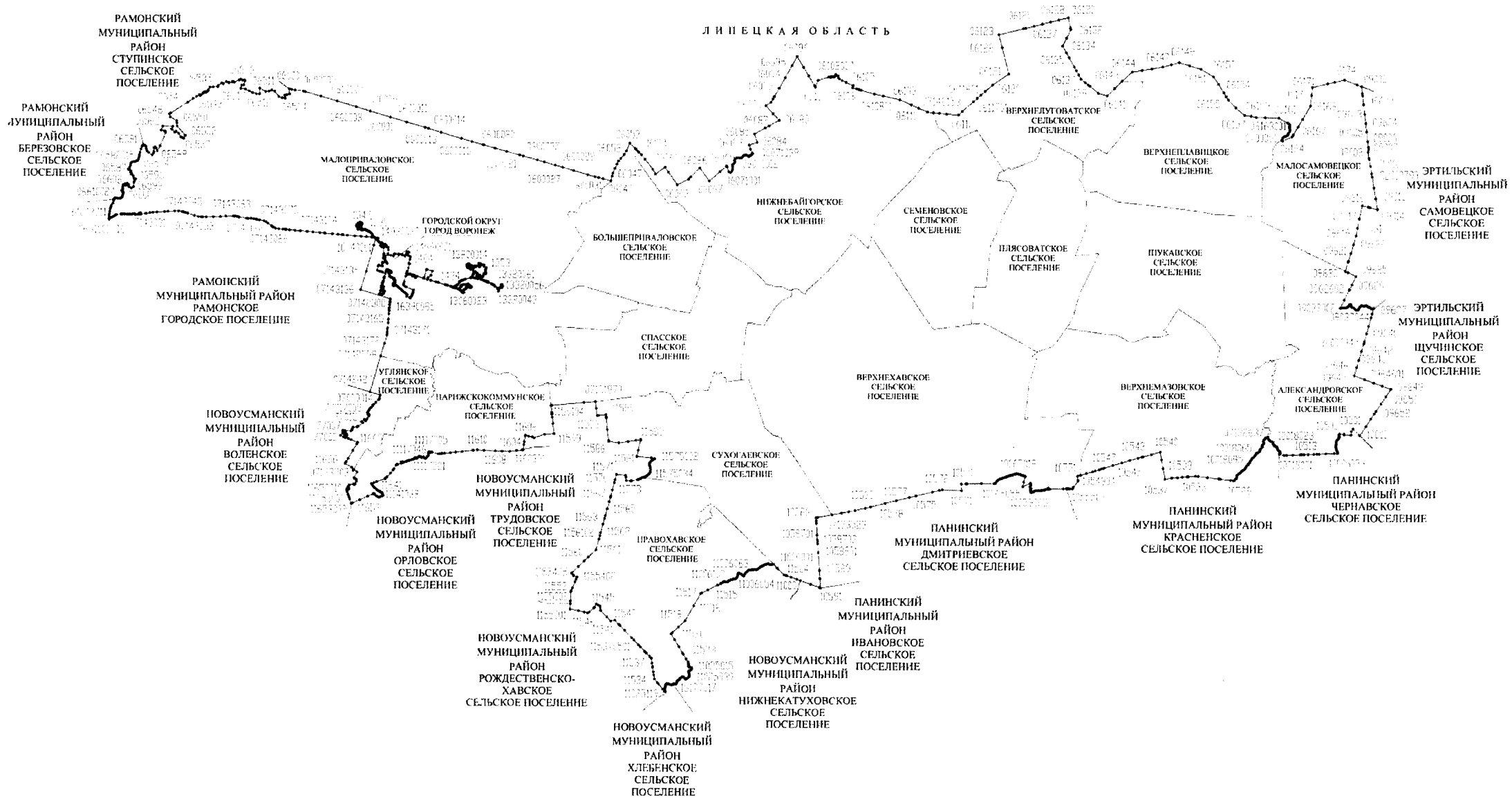
- в абзаце двадцать втором цифры «37709,8» заменить цифрами «37713,6»;

- в абзаце двадцать третьем цифры «314031,4» заменить цифрами «313771,4»;

2) в приложении 2:

а) карту-схему границ Верхнехавского муниципального района Воронежской области изложить в следующей редакции:

**«Карта-схема границ Верхнехавского муниципального района
Воронежской области**



б) в перечне координат характерных точек границ Верхнехавского муниципального района Воронежской области:

- строку 1 изложить в следующей редакции:

«

1	06000	547683.92	1319994.34
---	-------	-----------	------------

»;

- строку 2 исключить;

- после строки 6 дополнить строкой 6.1 следующего содержания:

«

6.1	060000501	547342.66	1321543.21
-----	-----------	-----------	------------

»;

- строку 14 изложить в следующей редакции:

«

14	0600013	545519.01	1327802.85
----	---------	-----------	------------

»;

- строки 18–31 изложить в следующей редакции:

«

18	0600017	544632.95	1330822.19
19	0600018	544632.67	1330844.72
20	060001801	544620.96	1330883.47
21	0600019	544616.88	1330896.93
22	0600020	544439.54	1331514.04
23	0600021	544259.26	1332158.51
24	0600022	544061.33	1332881.91
25	0600023	544060.93	1332883.36
26	0600024	544006.63	1333081.82
27	0600025	543785.34	1333860.05
28	0600026	543667.79	1334265.29
29	0600027	543492.47	1334876.11
30	0600028	543375.63	1335295.55
31	0600029	543201.48	1335897.40

»;

- после строки 31 дополнить строкой 31.1 следующего содержания:

«

31.1	0600030	542974.80	1336695.19
------	---------	-----------	------------

»;

- строки 58–110 изложить в следующей редакции:

«

58	06063	542410.58	1341670.82
59	06064	542755.98	1342291.84
60	06066	543354.26	1342936.98
61	06067	542639.79	1343492.35
62	0606701	542735.83	1343612.96

63	0606702	542808.26	1343703.05
64	0606703	542921.32	1343844.18
65	0606704	543024.95	1343985.48
66	06068	543199.26	1344190.28
67	0606801	543290.45	1344290.92
68	0606802	543329.93	1344329.97
69	0606803	543395.81	1344389.55
70	06069	543448.53	1344432.53
71	06070	543382.42	1344435.29
72	06071	543131.09	1344541.40
73	06071001	543164.60	1344663.12
74	06071002	543185.97	1344695.36
75	06071003	543226.60	1344720.60
76	06071004	543283.50	1344738.62
77	06071005	543388.22	1344757.71
78	06071006	543440.07	1344763.72
79	06071009	543534.67	1344754.51
80	06071010	543549.60	1344759.37
81	06071011	543614.67	1344828.39
82	0607101101	543645.42	1344862.21
83	06071012	543679.48	1344883.93
84	06071015	543804.16	1344880.90
85	06071016	543848.25	1344894.06
86	0607101601	543881.00	1344909.42
87	0607101602	543911.38	1344931.78
88	06071017	543931.46	1344960.70
89	06071018	543942.42	1345003.88
90	06071019	543948.53	1345065.52
91	06071020	543941.10	1345117.35
92	06071021	543934.65	1345221.96
93	0507102101	543941.98	1345253.10
94	06071022	543959.87	1345276.38
95	06071024	544043.49	1345356.61
96	06071025	544097.82	1345413.65
97	06071026	544107.23	1345439.83
98	0607102601	544107.42	1345466.77
99	06071027	544098.47	1345504.42
100	06071028	544077.46	1345565.84
101	06071029	544044.60	1345636.28
102	06071030	544032.76	1345666.14
103	06071031	544035.05	1345690.95
104	06071032	544047.28	1345713.55
105	06071033	544104.35	1345754.98

106	06071036	544128.75	1345793.10
107	06071038	544183.74	1345862.76
108	06081	544269.58	1345828.83
109	06082	544661.92	1345673.73
110	06083	544676.77	1345668.17

»;

- после строки 110 дополнить строками 110.1–110.10 следующего содержания:

«

110.1	06084	544818.42	1346089.76
110.2	0608401	544824.49	1346122.17
110.3	0608402	544828.99	1346123.30
110.4	0608403	544880.04	1346108.38
110.5	0608404	545002.50	1346072.58
110.6	0608405	545136.20	1346031.09
110.7	0608406	545199.77	1346010.44
110.8	06085	545270.97	1345987.33
110.9	0608501	545432.22	1346279.31
110.10	06086	545666.69	1346704.33

»;

- строки 121–245 изложить в следующей редакции:

«

121	06096	549574.58	1348316.23
122	06097	548982.50	1348671.39
123	06098	548509.05	1348955.40
124	06099	547932.04	1349297.30
125	06100	547904.84	1349313.49
126	0610001	548236.30	1349445.74
127	06101	548246.51	1349478.67
128	06102	548444.48	1350102.64
129	06102001	548454.98	1350143.65
130	06102002	548426.73	1350161.58
131	06102003	548421.85	1350174.38
132	06102004	548473.77	1350288.87
133	06102006	548460.90	1350362.33
134	06102007	548558.03	1350467.93
135	06102008	548539.32	1350512.09
136	0610200801	548526.90	1350562.53
137	0610200802	548510.07	1350591.01
138	06102009	548490.99	1350602.49
139	0610200901	548450.56	1350604.90
140	0610200902	548420.71	1350598.03
141	06102010	548386.79	1350595.39

142	06102011	548347.47	1350654.52
143	0610201101	548316.91	1350725.36
144	06102012	548253.21	1350848.49
145	0610201201	548193.74	1350950.20
146	0610201202	548172.15	1351008.50
147	061021203	548164.67	1351050.22
148	06102013	548157.13	1351086.44
149	0610201301	548134.69	1351124.89
150	0610201302	548124.40	1351173.89
151	0610201303	548109.71	1351206.62
152	0610201304	548099.25	1351230.09
153	0610201305	548069.10	1351279.94
154	0610201306	548052.31	1351315.51
155	0610201307	548024.24	1351358.97
156	0610201308	548006.47	1351399.13
157	0610201309	548001.74	1351433.20
158	06105	547953.84	1351439.10
159	06106	547844.96	1351420.84
160	06107	547708.92	1351887.87
161	06108	547497.02	1352632.87
162	0610801	547389.13	1353102.68
163	06109	547182.94	1354040.64
164	0610901	547088.67	1354254.70
165	0610902	546999.36	1354457.49
166	06110	546905.65	1354670.28
167	0611001	546904.27	1354673.23
168	0611002	546902.61	1354677.01
169	06111	546726.50	1355077.08
170	0611101	546689.09	1355163.66
171	06112	546511.75	1355574.76
172	07142153	546465.25	1355892.13
173	06114	546436.12	1356228.53
174	06115	546404.38	1356631.09
175	0611501	546390.00	1356909.54
176	0611502	546386.09	1357002.92
177	0611503	546370.05	1357152.42
178	0611504	546369.82	1357184.18
179	0611505	546374.79	1357212.06
180	06116	546388.52	1357262.66
181	0611601	546401.08	1357293.77
182	0611602	546412.82	1357316.38
183	0611603	546440.40	1357356.09
184	06117	546555.88	1357514.71

185	0611701	547076.99	1358111.10
186	06118	547266.68	1358328.17
187	0611801	547458.42	1358544.95
188	06119	547656.10	1358768.46
189	06120	548017.43	1359174.59
190	06121	548629.48	1360063.93
191	06122	550107.62	1359691.04
192	0612201	550782.78	1359521.41
193	06123	550847.98	1359528.21
194	06124	551172.34	1360866.45
195	06125	551198.53	1360992.38
196	06126	551317.51	1361464.04
197	06127	551428.48	1361917.27
198	06128	551537.63	1362369.55
199	06129	551658.29	1362836.82
200	0612901	551778.32	1363359.86
201	06130	551767.48	1363367.77
202	0613001	551218.76	1363483.72
203	06132	551134.06	1363501.29
204	06133	550646.29	1363267.63
205	06134	550199.25	1363029.90
206	0613401	549825.88	1363242.36
207	0613402	549837.90	1363258.35
208	06135	549569.47	1363411.45
209	0613501	549550.89	1363422.02
210	06136	549041.16	1363712.17
211	0613601	548838.14	1363824.10
212	0613602	548602.06	1363954.07
213	0613603	548587.59	1363962.04
214	06137	548365.18	1364084.49
215	0613701	548166.44	1364329.95
216	0613702	548030.45	1364497.93
217	06138	547967.61	1364575.55
218	0613801	547575.18	1365060.27
219	06139	547573.26	1365062.60
220	06140	547569.49	1365071.82
221	0614001	547554.01	1365099.14
222	0614002	547545.38	1365117.14
223	0614003	547528.82	1365161.25
224	0614004	547498.55	1365243.17
225	0614005	547463.34	1365333.99
226	0614006	547431.73	1365419.13
227	0614007	547406.45	1365486.23

228	0614008	547396.12	1365518.16
229	06141	547426.64	1365549.34
230	06142	547836.51	1365962.44
231	06143	548246.66	1366375.83
232	06144	548697.19	1366921.09
233	06145	548853.65	1367485.42
234	06146	548939.12	1367992.82
235	06147	549045.94	1368586.21
236	06148	549174.86	1369056.94
237	0614801	549286.69	1369507.36
238	06149	549294.70	1369539.62
239	06150	549116.48	1370118.74
240	06151	548919.66	1370751.66
241	06152	548511.13	1371454.47
242	06153	548082.42	1371728.81
243	06154	547613.31	1372027.86
244	0615401	547400.29	1372163.22
245	06155	547224.86	1372274.66

»;

- после строки 245 дополнить строками 245.1–245.51 следующего содержания:

«

245.1	0615501	547061.19	1372439.03
245.2	0615502	547026.80	1372473.57
245.3	06156	546790.60	1372710.77
245.4	06157	546396.05	1373215.85
245.5	06158	546322.03	1373573.17
245.6	06160	546278.02	1374340.64
245.7	06161	546245.54	1375088.19
245.8	06162	545979.53	1375567.90
245.9	06163	545931.09	1375658.54
245.10	06163001	545842.70	1375700.88
245.11	06163002	545765.82	1375672.28
245.12	06163003	545721.33	1375673.21
245.13	06163004	545657.37	1375691.30
245.14	06163005	545577.59	1375715.40
245.15	06163006	545511.00	1375698.05
245.16	06163007	545423.70	1375644.35
245.17	06163008	545362.14	1375613.33
245.18	06163009	545291.08	1375581.60
245.19	06163010	545267.10	1375551.87
245.20	06163011	545230.27	1375480.51
245.21	06163012	545208.47	1375410.18

245.22	06163013	545169.57	1375336.89
245.23	06163014	545117.39	1375301.56
245.24	06163015	545036.16	1375280.68
245.25	0700091	545007.29	1375270.11
245.26	06164	544975.22	1375304.27
245.27	0616401	544991.46	1375334.20
245.28	0616402	545015.10	1375377.89
245.29	0616403	545034.04	1375414.14
245.30	0616404	545058.70	1375468.76
245.31	0616405	545107.20	1375552.98
245.32	0616406	545171.96	1375669.65
245.33	06165	545240.67	1375779.30
245.34	06166	545323.04	1375907.28
245.35	06167	545742.35	1376152.44
245.36	06168	546169.83	1376408.04
245.37	0616801	546742.13	1376748.05
245.38	0616802	546753.32	1376776.31
245.39	0616803	546767.99	1376801.76
245.40	0616804	546776.64	1376808.72
245.41	0616805	546791.94	1376814.30
245.42	0616806	546816.72	1376820.59
245.43	0616807	546843.77	1376826.76
245.44	0616808	546878.81	1376832.62
245.45	06169	546896.10	1376839.53
245.46	06170	547494.07	1376895.49
245.47	06171	547900.41	1376916.94
245.48	06173	548213.32	1378175.50
245.49	06174	548353.47	1378689.51
245.50	06175	548070.09	1379402.12
245.51	09000	547973.03	1379681.65

»;

3) в приложении 3:

а) в разделе «Текстовое описание границ Большеприваловского сельского поселения Верхнехавского муниципального района Воронежской области»:

- в абзаце третьем подраздела I цифры «2842,9» заменить цифрами «2842,6»;

- в абзаце восьмом подраздела IV цифры «32174,5» заменить цифрами «32174,2»;

б) в разделе «Текстовое описание границ Верхнелуговатского сельского поселения Верхнехавского муниципального района Воронежской области»:

- подраздел I изложить в следующей редакции:

«I. Линия прохождения границы Верхнелуговатского сельского поселения по смежеству с Липецкой областью

От точки стыка 07142153 границ Верхнелуговатского, Нижнебайгорского сельских поселений и Липецкой области линия границы идет в юго-восточном направлении по сельскохозяйственным угодьям, далее по южной стороне лесной полосы до точки 0611504.

От точки 0611504 линия границы идет в северо-восточном направлении по восточной стороне лесной полосы, далее по южной стороне лесного массива, затем по южной стороне лесной полосы, далее по сельскохозяйственным угодьям до точки 06121.

От точки 06121 линия границы идет в северо-западном направлении по сельскохозяйственным угодьям, по заболоченной местности, далее по сельскохозяйственным угодьям, затем по восточной стороне лесной полосы, вновь по сельскохозяйственным угодьям, далее по балке до точки 0612201.

От точки 0612201 линия границы идет в северо-восточном направлении по северной стороне балки, далее по сельскохозяйственным угодьям вдоль полевой дороги до точки 0612901.

От точки 0612901 линия границы идет в юго-восточном направлении по сельскохозяйственным угодьям вдоль западной стороны лесной полосы до точки 06132.

От точки 06132 линия границы идет в юго-западном направлении по сельскохозяйственным угодьям, далее по западной стороне лесной полосы до точки 06134.

От точки 06134 линия границы проходит в юго-восточном направлении по западной стороне лесной полосы, далее по краю лесной полосы, по западной стороне лесной полосы, затем между двумя лесными полосами и вновь по западной стороне лесной полосы, далее по сельскохозяйственным угодьям вдоль западной стороны лесной полосы до точки 0614008.

От точки 0614008 линия границы идет в северо-восточном направлении по восточной стороне лесной полосы до точки стыка 06143 границ Верхнелуговатского, Верхнеплавицкого сельских поселений и Липецкой области.

Протяженность границы Верхнелуговатского сельского поселения по смежеству с Липецкой областью составляет 17999,5 м.»;

- в абзаце третьем подраздела V цифры «37730,5» заменить цифрами «37762,8»;

в) в разделе «Текстовое описание границ Верхнеплавицкого сельского поселения Верхнехавского муниципального района Воронежской области»:

- подраздел I изложить в следующей редакции:

«I. Линия прохождения границы Верхнеплавицкого сельского поселения по смежеству с Липецкой областью

От точки стыка 06143 границ Верхнеплавницкого, Верхнелуговатского сельских поселений и Липецкой области линия границы идет в северо-восточном направлении по сельскохозяйственным угодьям, затем по южной стороне лесной полосы, по сельскохозяйственным угодьям до точки 06149.

От точки 06149 линия границы идет в юго-восточном направлении по сельскохозяйственным угодьям, пересекает балку Вершина Пчельника, далее по западной стороне лесной полосы, затем по пойме реки Пластица, пересекает реку Пластица, вновь по сельскохозяйственным угодьям, пересекает заболоченную местность, далее по заболоченной местности, затем по сельскохозяйственным угодьям, далее по балке и далее по балке вдоль ручья до точки 06163005.

От точки 06163005 линия границы идет в юго-западном направлении по балке вдоль ручья до точки стыка 0700091 границ Верхнеплавницкого, Малосамовецкого сельских поселений и Липецкой области.

Протяженность границы Верхнеплавницкого сельского поселения по смежеству с Липецкой областью составляет 11935,3 м.»;

- в абзаце десятом подраздела V цифры «36596,4» заменить цифрами «36567,1»;

г) в разделе «Текстовое описание границ Малоприваловского сельского поселения Верхнехавского муниципального района Воронежской области»:

- подраздел I изложить в следующей редакции:

«I. Линия прохождения границы Малоприваловского сельского поселения по смежеству с Липецкой областью

От точки стыка 06000 границ Малоприваловского сельского поселения, Рамонского муниципального района и Липецкой области линия границы идет в юго-восточном направлении по западной стороне Воронежского государственного природного биосферного заповедника, затем по Воронежскому государственному природному биосферному заповеднику, далее пересекает Юго-Восточную железную дорогу, по Воронежскому государственному природному биосферному заповеднику до точки стыка 06046 границ Малоприваловского, Большеприваловского сельских поселений и Липецкой области.

Протяженность границы Малоприваловского сельского поселения по смежеству с Липецкой областью составляет 18695,3 м.»;

- в подразделе VIII:

в абзаце двадцать втором цифры «37709,8» заменить цифрами «37713,3»;

в абзаце двадцать третьем цифры «144132,8» заменить цифрами «144129,0»;

д) в разделе «Текстовое описание границ Малосамовецкого сельского поселения Верхнехавского муниципального района Воронежской области»:

- подраздел I изложить в следующей редакции:

«I. Линия прохождения границы Малосамовецкого сельского поселения по смежеству с Липецкой областью

От точки стыка 0700091 границ Малосамовецкого, Верхнеплавицкого сельских поселений и Липецкой области линия границы идет в юго-восточном направлении по балке до точки 06164.

От точки 06164 линия границы идет в северо-восточном направлении по сельскохозяйственным угодьям, пересекает грунтовую дорогу, далее по сельскохозяйственным угодьям, пересекает балку, затем по лесной полосе и снова пересекает балку, далее по восточной стороне лесной полосы, вновь по сельскохозяйственным угодьям, пересекает озеро Чистое и вновь по сельскохозяйственным угодьям до точки 06174.

От точки 06174 линия границы идет в юго-восточном направлении по сельскохозяйственным угодьям, затем по заболоченной местности до точки стыка 09000 границ Малосамовецкого сельского поселения, Эртильского муниципального района и Липецкой области.

Протяженность границы Малосамовецкого сельского поселения по смежеству с Липецкой областью составляет 6486,2 м.»;

- в абзаце четвертом подраздела II цифры «11526,2» заменить цифрами «11523,1»;

- в абзаце пятом подраздела V цифры «28912,7» заменить цифрами «28905,5»;

е) в разделе «Текстовое описание границ Нижнебайгорского сельского поселения Верхнехавского муниципального района Воронежской области»:

- подраздел I изложить в следующей редакции:

«I. Линия прохождения границы Нижнебайгорского сельского поселения по смежеству с Липецкой областью

От точки стыка 0605303 границ Нижнебайгорского, Большеприваловского сельских поселений и Липецкой области линия границы идет в юго-восточном направлении по сельскохозяйственным угодьям до точки 06060.

От точки 06060 линия границы идет в северо-восточном направлении по сельскохозяйственным угодьям до точки 06061.

От точки 06061 линия границы идет в юго-восточном направлении по сельскохозяйственным угодьям, по заболоченной местности, далее пересекает болото до точки 06063.

От точки 06063 линия границы идет в северо-восточном направлении по восточной стороне болота, далее по сельскохозяйственным угодьям, затем по сельскохозяйственным угодьям вдоль восточной стороны лесной полосы до точки 06066.

От точки 06066 линия границы идет в юго-восточном направлении по сельскохозяйственным угодьям до точки 06067.

От точки 06067 линия границы идет в северо-восточном направлении по сельскохозяйственным угодьям, по грунтовой дороге вдоль фруктового сада до точки 06069.

От точки 06069 линия границы идет в юго-восточном направлении по сельскохозяйственным угодьям, пересекает грунтовую дорогу, снова по сельскохозяйственным угодьям, затем по пойме реки Байгора, далее пересекает реку Байгора до точки 06071.

От точки 06071 линия границы идет в северо-восточном направлении по пойме реки Байгора, пересекает плотину, далее вновь по пойме реки Байгора до точки 06071038.

От точки 06071038 линия границы в северо-западном направлении пересекает реку Байгора, затем идет по пойме реки Байгора, далее по сельскохозяйственным угодьям до точки 06083.

От точки 06083 линия границы идет в северо-восточном направлении по грунтовой дороге до точки 0608402.

От точки 0608402 линия границы идет в северо-западном направлении по сельскохозяйственным угодьям вдоль грунтовой дороги до точки 06085.

От точки 06085 линия границы идет в северо-восточном направлении по сельскохозяйственным угодьям, пересекает балку и далее вновь по сельскохозяйственным угодьям до точки 06088.

От точки 06088 линия границы идет в северо-западном направлении по западной стороне лесной полосы до точки 06090.

От точки 06090 линия границы идет в северо-восточном направлении по восточной стороне лесной полосы, далее по сельскохозяйственным угодьям, пересекает балку, вновь по сельскохозяйственным угодьям до точки 06096.

От точки 06096 линия границы идет в юго-восточном направлении по сельскохозяйственным угодьям, пересекает балку, далее вновь по сельскохозяйственным угодьям, пересекает грунтовую дорогу до точки 06100.

От точки 06100 линия границы идет в общем северо-восточном направлении по грунтовой дороге, затем по сельскохозяйственным угодьям вдоль полевой дороги, далее по пруду на реке Байгора до точки 06102007.

От точки 06102007 линия границы идет в общем юго-восточном направлении по пруду на реке Байгора, далее по пруду в балке Крутая Вершина, затем по балке Крутая Вершина, далее по южной стороне лесной полосы, пересекает балку, вновь по южной стороне лесной полосы, по заболоченной местности, затем сначала по лесной полосе, потом по северной стороне лесной полосы, далее по сельскохозяйственным угодьям до точки стыка 07142153 границ Нижнебайгорского, Верхнелуговатского сельских поселений и Липецкой области.

Протяженность границы Нижнебайгорского сельского поселения по смежеству с Липецкой областью составляет 26627,7 м.»;

- в абзаце шестом подраздела VI цифры «56117,8» заменить цифрами «55864,1»;

4) в приложении 4:

а) карту-схему границ Верхнелуговатского сельского поселения Верхнехавского муниципального района Воронежской области изложить в следующей редакции:

**«Карта-схема границ Верхнелуговатского сельского поселения
Верхнехавского муниципального района
Воронежской области**

б) в перечне координат характерных точек границ Верхнелуговатского сельского поселения Верхнехавского муниципального района Воронежской области:

- строки 3–6 изложить в следующей редакции:

«

3	06115	546404.38	1356631.09
4	0611501	546390.00	1356909.54
5	0611502	546386.09	1357002.92
6	0611503	546370.05	1357152.42

»;

- после строки 6 дополнить строками 6.1–6.8 следующего содержания:

«

6.1	0611504	546369.82	1357184.18
6.2	0611505	546374.79	1357212.06
6.3	06116	546388.52	1357262.66
6.4	0611601	546401.08	1357293.77
6.5	0611602	546412.82	1357316.38
6.6	0611603	546440.40	1357356.09
6.7	06117	546555.88	1357514.71
6.8	0611701	547076.99	1358111.10

»;

- строки 13–40 изложить в следующей редакции:

«

13	0612201	550782.78	1359521.41
14	06123	550847.98	1359528.21
15	06124	551172.34	1360866.45
16	06125	551198.53	1360992.38
17	06126	551317.51	1361464.04
18	06127	551428.48	1361917.27
19	06128	551537.63	1362369.55
20	06129	551658.29	1362836.82
21	0612901	551778.32	1363359.86
22	06130	551767.48	1363367.77
23	0613001	551218.76	1363483.72
24	06132	551134.06	1363501.29
25	06133	550646.29	1363267.63
26	06134	550199.25	1363029.90
27	0613401	549825.88	1363242.36
28	0613402	549837.90	1363258.35
29	06135	549569.47	1363411.45
30	0613501	549550.89	1363422.02
31	06136	549041.16	1363712.17

32	0613601	548838.14	1363824.10
33	0613602	548602.06	1363954.07
34	0613603	548587.59	1363962.04
35	06137	548365.18	1364084.49
36	0613701	548166.44	1364329.95
37	0613702	548030.45	1364497.93
38	06138	547967.61	1364575.55
39	0613801	547575.18	1365060.27
40	06139	547573.26	1365062.60

»;

- после строки 40 дополнить строками 40.1–40.11 следующего содержания:

«

40.1	06140	547569.49	1365071.82
40.2	0614001	547554.01	1365099.14
40.3	0614002	547545.38	1365117.14
40.4	0614003	547528.82	1365161.25
40.5	0614004	547498.55	1365243.17
40.6	0614005	547463.34	1365333.99
40.7	0614006	547431.73	1365419.13
40.8	0614007	547406.45	1365486.23
40.9	0614008	547396.12	1365518.16
40.10	06141	547426.64	1365549.34
40.11	06142	547836.51	1365962.44

»;

в) карту-схему границ Верхнеплавицкого сельского поселения Верхнехавского муниципального района Воронежской области изложить в следующей редакции:

**«Карта-схема границ Верхнеплавицкого сельского поселения
Верхнехавского муниципального района
Воронежской области**

г) в перечне координат характерных точек границ Верхнеплавицкого сельского поселения Верхнехавского муниципального района Воронежской области:

- строки 2–23 изложить в следующей редакции:

«

2	06144	548697.19	1366921.09
3	06145	548853.65	1367485.42
4	06146	548939.12	1367992.82
5	06147	549045.94	1368586.21
6	06148	549174.86	1369056.94
7	0614801	549286.69	1369507.36
8	06149	549294.70	1369539.62
9	06150	549116.48	1370118.74
10	06151	548919.66	1370751.66
11	06152	548511.13	1371454.47
12	06153	548082.42	1371728.81
13	06154	547613.31	1372027.86
14	0615401	547400.29	1372163.22
15	06155	547224.86	1372274.66
16	0615501	547061.19	1372439.03
17	0615502	547026.80	1372473.57
18	06156	546790.60	1372710.77
19	06157	546396.05	1373215.85
20	06158	546322.03	1373573.17
21	06160	546278.02	1374340.64
22	06161	546245.54	1375088.19
23	06162	545979.53	1375567.90

»;

- после строки 23 дополнить строками 23.1 и 23.2 следующего содержания:

«

23.1	06163	545931.09	1375658.54
23.2	06163001	545842.70	1375700.88

»;

- строку 27 изложить в следующей редакции:

«

27	06163005	545577.59	1375715.40
----	----------	-----------	------------

»;

- строку 30 изложить в следующей редакции:

«

30	06163008	545362.14	1375613.33
----	----------	-----------	------------

»;

- строку 38 изложить в следующей редакции:

«

38	0700091	545007.29	1375270.11
----	---------	-----------	------------

»;

д) карту-схему границ Малоприваловского сельского поселения Верхнехавского муниципального района Воронежской области изложить в следующей редакции:

**«Карта-схема границ Малоприваловского сельского поселения
Верхнехавского муниципального района
Воронежской области**

е) в перечне координат характерных точек границ Малоприваловского сельского поселения Верхнехавского муниципального района Воронежской области:

- строку 1 изложить в следующей редакции:

«

1	06000	547683.92	1319994.34
---	-------	-----------	------------

»;

- строку 2 исключить;

- после строки 6 дополнить строкой 6.1 следующего содержания:

«

6.1	060000501	547342.66	1321543.21
-----	-----------	-----------	------------

»;

- строку 14 изложить в следующей редакции:

«

14	0600013	545519.01	1327802.85
----	---------	-----------	------------

»;

- строки 18–20 изложить в следующей редакции:

«

18	0600017	544632.95	1330822.19
19	0600018	544632.67	1330844.72
20	060001801	544620.96	1330883.47

»;

- после строки 20 дополнить строкой 20.1 следующего содержания:

«

20.1	0600019	544616.88	1330896.93
------	---------	-----------	------------

»;

- строку 26 изложить в следующей редакции:

«

26	0600025	543785.34	1333860.05
----	---------	-----------	------------

»;

- строку 28 изложить в следующей редакции:

«

28	0600027	543492.47	1334876.11
----	---------	-----------	------------

»;

- строку 31 изложить в следующей редакции:

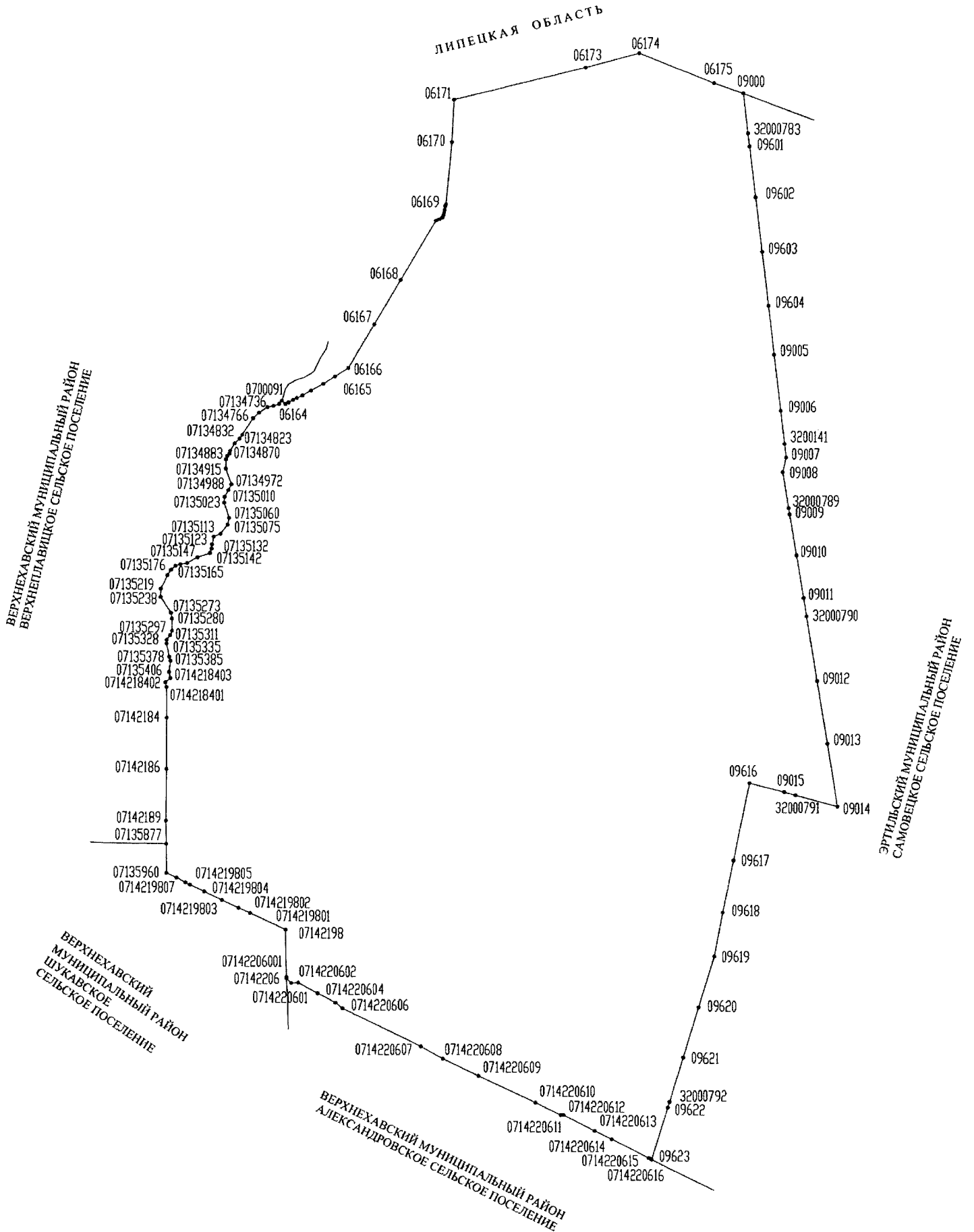
«

31	0600030	542974.80	1336695.19
----	---------	-----------	------------

»;

ж) карту-схему границ Малосамовецкого сельского поселения Верхнехавского муниципального района Воронежской области изложить в следующей редакции:

**«Карта-схема границ Малосамовецкого сельского поселения
Верхнехавского муниципального района
Воронежской области**



з) в перечне координат характерных точек границ Малосамовецкого сельского поселения Верхнехавского муниципального района Воронежской области:

- строку 1 изложить в следующей редакции:

«

1	09000	547973.03	1379681.65
---	-------	-----------	------------

»;

- строки 106–118 изложить в следующей редакции:

«

106	0700091	545007.29	1375270.11
107	06164	544975.22	1375304.27
108	0616401	544991.46	1375334.20
109	0616402	545015.10	1375377.89
110	0616403	545034.04	1375414.14
111	0616404	545058.70	1375468.76
112	0616405	545107.20	1375552.98
113	0616406	545171.96	1375669.65
114	06165	545240.67	1375779.30
115	06166	545323.04	1375907.28
116	06167	545742.35	1376152.44
117	06168	546169.83	1376408.04
118	0616801	546742.13	1376748.05

»;

- после строки 118 дополнить строками 119–131 следующего содержания:

«

119	0616802	546753.32	1376776.31
120	0616803	546767.99	1376801.76
121	0616804	546776.64	1376808.72
122	0616805	546791.94	1376814.30
123	0616806	546816.72	1376820.59
124	0616807	546843.77	1376826.76
125	0616808	546878.81	1376832.62
126	06169	546896.10	1376839.53
127	06170	547494.07	1376895.49
128	06171	547900.41	1376916.94
129	06173	548213.32	1378175.50
130	06174	548353.47	1378689.51
131	06175	548070.09	1379402.12

»;

и) карту-схему границ Нижнебайгорского сельского поселения Верхнехавского муниципального района Воронежской области изложить в следующей редакции:

**«Карта-схема границ Нижнебайгорского сельского поселения
Верхнехавского муниципального района Воронежской области**

к) в перечне координат характерных точек границ Нижнебайгорского сельского поселения Верхнехавского муниципального района Воронежской области:

- строки 11–63 изложить в следующей редакции:

«

11	06063	542410.58	1341670.82
12	06064	542755.98	1342291.84
13	06066	543354.26	1342936.98
14	06067	542639.79	1343492.35
15	0606701	542735.83	1343612.96
16	0606702	542808.26	1343703.05
17	0606703	542921.32	1343844.18
18	0606704	543024.95	1343985.48
19	06068	543199.26	1344190.28
20	0606801	543290.45	1344290.92
21	0606802	543329.93	1344329.97
22	0606803	543395.81	1344389.55
23	06069	543448.53	1344432.53
24	06070	543382.42	1344435.29
25	06071	543131.09	1344541.40
26	06071001	543164.60	1344663.12
27	06071002	543185.97	1344695.36
28	06071003	543226.60	1344720.60
29	06071004	543283.50	1344738.62
30	06071005	543388.22	1344757.71
31	06071006	543440.07	1344763.72
32	06071009	543534.67	1344754.51
33	06071010	543549.60	1344759.37
34	06071011	543614.67	1344828.39
35	0607101101	543645.42	1344862.21
36	06071012	543679.48	1344883.93
37	06071015	543804.16	1344880.90
38	06071016	543848.25	1344894.06
39	0607101601	543881.00	1344909.42
40	0607101602	543911.38	1344931.78
41	06071017	543931.46	1344960.70
42	06071018	543942.42	1345003.88
43	06071019	543948.53	1345065.52
44	06071020	543941.10	1345117.35
45	06071021	543934.65	1345221.96
46	0507102101	543941.98	1345253.10
47	06071022	543959.87	1345276.38
48	06071024	544043.49	1345356.61

49	06071025	544097.82	1345413.65
50	06071026	544107.23	1345439.83
51	0607102601	544107.42	1345466.77
52	06071027	544098.47	1345504.42
53	06071028	544077.46	1345565.84
54	06071029	544044.60	1345636.28
55	06071030	544032.76	1345666.14
56	06071031	544035.05	1345690.95
57	06071032	544047.28	1345713.55
58	06071033	544104.35	1345754.98
59	06071036	544128.75	1345793.10
60	06071038	544183.74	1345862.76
61	06081	544269.58	1345828.83
62	06082	544661.92	1345673.73
63	06083	544676.77	1345668.17

»;

- после строки 63 дополнить строками 63.1–63.10 следующего содержания:

«

63.1	06084	544818.42	1346089.76
63.2	0608401	544824.49	1346122.17
63.3	0608402	544828.99	1346123.30
63.4	0608403	544880.04	1346108.38
63.5	0608404	545002.50	1346072.58
63.6	0608405	545136.20	1346031.09
63.7	0608406	545199.77	1346010.44
63.8	06085	545270.97	1345987.33
63.9	0608501	545432.22	1346279.31
63.10	06086	545666.69	1346704.33

»;

- строки 74–102 изложить в следующей редакции:

«

74	06096	549574.58	1348316.23
75	06097	548982.50	1348671.39
76	06098	548509.05	1348955.40
77	06099	547932.04	1349297.30
78	06100	547904.84	1349313.49
79	0610001	548236.30	1349445.74
80	06101	548246.51	1349478.67
81	06102	548444.48	1350102.64
82	06102001	548454.98	1350143.65
83	06102002	548426.73	1350161.58
84	06102003	548421.85	1350174.38

85	06102004	548473.77	1350288.87
86	06102006	548460.90	1350362.33
87	06102007	548558.03	1350467.93
88	06102008	548539.32	1350512.09
89	0610200801	548526.90	1350562.53
90	0610200802	548510.07	1350591.01
91	06102009	548490.99	1350602.49
92	0610200901	548450.56	1350604.90
93	0610200902	548420.71	1350598.03
94	06102010	548386.79	1350595.39
95	06102011	548347.47	1350654.52
96	0610201101	548316.91	1350725.36
97	06102012	548253.21	1350848.49
98	0610201201	548193.74	1350950.20
99	0610201202	548172.15	1351008.50
100	061021203	548164.67	1351050.22
101	06102013	548157.13	1351086.44
102	0610201301	548134.69	1351124.89

»;

- после строки 102 дополнить строками 102.1–102.16 следующего содержания:

«

102.1	0610201302	548124.40	1351173.89
102.2	0610201303	548109.71	1351206.62
102.3	0610201304	548099.25	1351230.09
102.4	0610201305	548069.10	1351279.94
102.5	0610201306	548052.31	1351315.51
102.6	0610201307	548024.24	1351358.97
102.7	0610201308	548006.47	1351399.13
102.8	0610201309	548001.74	1351433.20
102.9	06105	547953.84	1351439.10
102.10	06106	547844.96	1351420.84
102.11	06107	547708.92	1351887.87
102.12	06108	547497.02	1352632.87
102.13	0610801	547389.13	1353102.68
102.14	06109	547182.94	1354040.64
102.15	0610901	547088.67	1354254.70
102.16	0610902	546999.36	1354457.49

»;

- после строки 106 дополнить строкой 106.1 следующего содержания:

«

106.1	0611101	546689.09	1355163.66
-------	---------	-----------	------------

».

Статья 4

Внести в Закон Воронежской области от 12 ноября 2004 года № 69-ОЗ «Об установлении границ, наделении соответствующим статусом, определении административных центров муниципальных образований Нижнедевицкого района» (Коммуна, 2004, 27 ноября; 2004, 30 ноября; информационная система «Портал Воронежской области в сети Интернет» (www.govvrn.ru), 2015, 14 апреля) следующие изменения:

1) подраздел V раздела «Текстовое описание границ Нижнедевицкого муниципального района Воронежской области» приложения 1 изложить в следующей редакции:

«V. Линия прохождения границы Нижнедевицкого муниципального района по смежеству с Курской областью

От точки стыка 41000 границ Нижнедевицкого муниципального района, Белгородской и Курской областей линия границы идет в северо-восточном направлении по лесной полосе, затем по южной стороне лесной полосы, далее по сельскохозяйственным угодьям до точки 41003.

От точки 41003 линия границы идет в юго-восточном направлении по западной стороне лесной полосы, затем по балке до точки 41007.

От точки 41007 линия границы идет в общем северо-восточном направлении по балке вдоль реки Мелавка, затем по балке, далее по сельскохозяйственным угодьям до точки 41014.

От точки 41014 линия границы идет в северо-западном направлении по сельскохозяйственным угодьям до точки стыка 15122610 границ Острянского, Синелипяговского сельских поселений Нижнедевицкого муниципального района и Курской области.

От точки стыка 15122610 линия границы идет в северо-западном направлении по сельскохозяйственным угодьям до точки 41017.

От точки 41017 линия границы идет в западном направлении по сельскохозяйственным угодьям, пересекает балку, затем по северной стороне лесной полосы, пересекает балку, снова по северной стороне лесной полосы, по сельскохозяйственным угодьям до точки 41020.

От точки 41020 линия границы идет в северо-западном направлении по сельскохозяйственным угодьям, пересекает грунтовую дорогу, далее по пойме реки Мелавка до точки 41022.

От точки 41022 линия границы идет в северо-восточном направлении по пойме реки Мелавка, пересекает реку Мелавка, снова по пойме реки Мелавка до точки 41023.

От точки 41023 линия границы идет в северном направлении по лесной полосе, по восточной стороне лесной полосы, снова по лесной полосе до точки 41030.

От точки 41030 линия границы идет в северо-восточном направлении по южной стороне лесной полосы, далее по сельскохозяйственным угодьям, затем по балке до точки 41035.

От точки 41035 линия границы идет в общем северном направлении по балке вдоль реки Мелавка до точки 41035008.

От точки 41035008 линия границы идет в северо-западном направлении по восточной стороне балки до точки 41044.

От точки 41044 линия границы идет в северо-восточном направлении по восточной стороне лесной полосы до точки стыка 15121712 границ Синелипяговского, Хвощеватовского сельских поселений Нижнедевицкого муниципального района и Курской области.

От точки стыка 15121712 линия границы идет в северо-восточном направлении по восточной стороне лесной полосы до точки 41049.

От точки 41049 линия границы идет в юго-западном направлении по северной стороне лесной полосы, пересекает балку, снова по северной стороне лесной полосы, затем по южной стороне лесной полосы, по сельскохозяйственным угодьям, пересекает балку до точки 41056.

От точки 41056 линия границы идет в северо-западном направлении по балке, затем по лесной полосе, далее по восточной стороне лесной полосы до точки 41062.

От точки 41062 линия границы идет в северо-восточном направлении по южной стороне лесной полосы, затем по балке до точки 41064.

От точки 41064 линия границы идет в северо-западном направлении по балке, далее по сельскохозяйственным угодьям вдоль восточной стороны лесной полосы до точки 41068.

От точки 41068 линия границы идет в северо-восточном направлении по восточной стороне лесной полосы, далее по лесной полосе до точки 41070.

От точки 41070 линия границы идет в северо-западном направлении по краю лесной полосы, далее по восточной стороне лесной полосы, пересекает урочище, снова по восточной стороне лесной полосы, по лесной полосе, далее по восточной стороне лесного массива, затем по сельскохозяйственным угодьям вдоль восточной стороны лесного массива до точки 41076.

От точки 41076 линия границы идет в северо-восточном направлении по южной стороне лесного массива до точки 41079.

От точки 41079 линия границы идет в северном направлении по лесному массиву до точки 41080.

От точки 41080 линия границы идет в северо-восточном направлении по лесному массиву до точки 41081.

От точки 41081 линия границы идет в южном направлении по лесному массиву до точки 41082.

От точки 41082 линия границы идет в северо-восточном направлении по южной стороне лесного массива до точки 41084.

От точки 41084 линия границы идет в северном направлении по лесному массиву до точки 41085.

От точки 41085 линия границы идет в юго-восточном направлении по лесному массиву, далее по северной стороне лесного массива до точки 41088.

От точки 41088 линия границы идет в северо-восточном направлении по северной стороне лесного массива, пересекает лесной массив, далее по балке Зерновой Лог до точки 41090.

От точки 41090 линия границы идет в северо-западном направлении по балке Зерновой Лог, по лесному массиву, пересекает балку, далее по лесной полосе, по балке до точки 41094.

От точки 41094 линия границы идет в северо-восточном направлении по балке до точки 41094009.

От точки 41094009 линия границы идет в северо-западном направлении по балке, затем снова по балке до точки 41099.

От точки 41099 линия границы идет в северо-восточном направлении по балке, затем по краю лесной полосы, далее по сельскохозяйственным угодьям, пересекает балку, далее по восточной стороне лесной полосы до точки стыка 4110303 границ Хвоцеватовского, Першинского сельских поселений Нижнедевицкого муниципального района и Курской области.

От точки стыка 4110303 линия границы идет в северо-западном направлении по южной стороне лесной полосы, затем по сельскохозяйственным угодьям, пересекает овраг, по западной стороне земель лесного фонда (урочище Медвежье), снова по сельскохозяйственным угодьям до точки 41109.

От точки 41109 линия границы идет в северо-восточном направлении по сельскохозяйственным угодьям, далее по восточной стороне лесной полосы до точки 41119.

От точки 41119 линия границы идет в северо-западном направлении по сельскохозяйственным угодьям, далее по южной стороне лесной полосы, затем по западной стороне лесной полосы до точки стыка 41123 границ Першинского, Нижнедевицкого сельских поселений Нижнедевицкого муниципального района и Курской области.

От точки стыка 41123 линия границы идет в северо-западном направлении по западной стороне лесной полосы, далее по балке Сомовский Лог до точки стыка 15124411 границ Нижнедевицкого, Кучугуровского сельских поселений Нижнедевицкого муниципального района и Курской области.

От точки стыка 15124411 линия границы идет в северо-западном направлении по балке Сомовский Лог, пересекает автомобильную дорогу Курск – Воронеж – автомобильная дорога Р-22 «Каспий», далее по балке Лебяжий Лог, по пойме реки Олым до точки 41130196.

От точки 41130196 линия границы идет в северо-восточном направлении по пойме реки Олым, далее по древесно-кустарниковой растительности вдоль реки Олым до точки 41130237.

От точки 41130237 линия границы идет в юго-восточном направлении по пойме реки Олым, затем по древесно-кустарниковой растительности, далее между приусадебными земельными участками хутора Широкий и села Олым, по южной стороне лесной полосы, затем по сельскохозяйственным угодьям до точки 41187.

От точки 41187 линия границы идет в юго-западном направлении по сельскохозяйственным угодьям до точки 41186.

От точки 41186 линия границы идет в юго-восточном направлении по сельскохозяйственным угодьям, далее по южной стороне лесной полосы, затем снова по сельскохозяйственным угодьям, пересекает балку до точки стыка 41188 границ Кучугуровского, Новоольшанского сельских поселений Нижнедевицкого муниципального района и Курской области.

От точки стыка 41188 линия границы идет в северо-западном направлении по балке, далее по сельскохозяйственным угодьям, по лесной полосе, по западной стороне лесной полосы, пересекает балку, снова по западной стороне лесной полосы, по сельскохозяйственным угодьям, пересекает балку Бирючий Лог, снова по сельскохозяйственным угодьям до точки 41199.

От точки 41199 линия границы идет в северо-восточном направлении по сельскохозяйственным угодьям, затем пересекает Юго-Восточную железную дорогу до точки 41201.

От точки 41201 линия границы идет в юго-восточном направлении по северной стороне полосы отвода Юго-Восточной железной дороги, затем по сельскохозяйственным угодьям до точки 41210.

От точки 41210 линия границы идет в северо-восточном направлении по сельскохозяйственным угодьям до точки 41212.

От точки 41212 линия границы идет в юго-восточном направлении по южной стороне лесной полосы, пересекает грунтовую дорогу, снова по южной стороне лесной полосы, далее по балке до точки 41219.

От точки 41219 линия границы идет в юго-западном направлении по балке до точки 41220.

От точки 41220 линия границы идет в юго-восточном направлении по балке, по балке вдоль северной стороны приусадебных земельных участков поселка Нижнедевицк до точки 41222.

От точки 41222 линия границы идет в северо-восточном направлении по балке, далее по полевой дороге вдоль северной стороны приусадебных земельных участков поселка Нижнедевицк до точки 41225.

От точки 41225 линия границы идет в юго-восточном направлении по полевой дороге вдоль северной стороны приусадебных земельных участков поселка Нижнедевицк, далее по краю лесной полосы, затем по южной стороне лесной полосы, по северной стороне Юго-Восточной железной дороги, по южной стороне лесной полосы вдоль северной стороны Юго-Восточной железной дороги до точки стыка 4123501 границ Ново-

ольшанского, Андреевского сельских поселений Нижнедевицкого муниципального района и Курской области.

От точки стыка 4123501 линия границы идет в северо-восточном направлении по южной стороне лесной полосы, далее по северной стороне лесной полосы, затем по лесному массиву, по восточной стороне лесного массива, по древесно-кустарниковой растительности, по сельскохозяйственным угодьям, затем по балке до точки стыка 05000006 границ Нижнедевицкого, Семилукского муниципальных районов и Курской области.

Протяженность границы Нижнедевицкого муниципального района по смежеству с Курской областью составляет 105017,2 м.

Общая протяженность границ Нижнедевицкого муниципального района составляет 242090,5 м.»;

2) в приложении 2:

а) карту-схему границ Нижнедевицкого муниципального района Воронежской области изложить в следующей редакции:

**«Карта-схема границ Нижнедевицкого муниципального района
Воронежской области**

б) в перечне координат характерных точек границ Нижнедевицкого муниципального района Воронежской области:

- строки 5–89 изложить в следующей редакции:

«

5	1511212201	513830.96	1228381.55
6	41184	513779.48	1228684.21
7	41185	513732.81	1228989.77
8	4118501	513586.50	1230004.74
9	41187	513585.67	1230011.80
10	41186	513469.60	1229995.51
11	4118601	513145.10	1231121.37
12	4118602	513139.37	1231132.19
13	4118603	512993.22	1231650.38
14	4118604	512972.05	1231712.86
15	4118605	512928.02	1231878.05
16	4118606	512876.33	1232114.51
17	4118607	512794.53	1232491.97
18	15112558	512771.05	1232566.16
19	1511255801	512687.69	1232829.61
20	41188	512654.50	1232934.49
21	41189	512803.23	1232898.18
22	15124975	513135.31	1232844.23
23	15124976	513485.15	1232788.03
24	41191	513746.01	1232746.12
25	41192	514464.38	1232625.26
26	41193	514622.31	1232599.99
27	41194	514916.85	1232554.09
28	41195	515141.84	1232517.69
29	41196	515552.23	1232452.38
30	4119601	515941.31	1232391.61
31	41197	515946.13	1232390.86
32	4119701	516085.52	1232366.51
33	4119702	516553.26	1232284.79
34	41198	516670.48	1232264.30
35	41199	517178.16	1232179.57
36	41200	517216.14	1232944.21
37	41201	517334.50	1233089.12
38	41204	517068.06	1234145.65
39	41205	516983.58	1234494.39
40	41206	516906.39	1234826.96
41	41207	516824.70	1235145.63
42	15111232	516820.56	1235161.79
43	15111233	516812.55	1235208.75

44	41208	516747.16	1235592.27
45	4120801	516711.07	1235769.96
46	4120802	516672.12	1235969.22
47	4120803	516642.65	1236129.44
48	41209	516601.34	1236289.06
49	41210	516470.74	1236710.21
50	41211	517345.60	1236874.06
51	41212	517351.54	1236874.75
52	41214	517125.08	1237701.94
53	41215	517020.63	1238082.00
54	15124979	516991.28	1238188.61
55	41216	516757.86	1239036.59
56	41217	516655.27	1239409.50
57	41218	516575.16	1239589.40
58	41219	516541.30	1239657.84
59	41220	516285.56	1239438.42
60	15111340	516189.69	1239476.66
61	41221	516005.25	1239550.23
62	41222	515864.33	1239649.77
63	41223	515892.40	1239763.01
64	41224	515904.19	1239866.24
65	4122401	515945.86	1240071.85
66	4122402	515952.82	1240116.37
67	41225	515954.07	1240166.30
68	4122501	515901.97	1240313.02
69	4122502	515881.50	1240371.05
70	4122503	515863.90	1240429.11
71	41226	515834.99	1240640.36
72	4122601	515796.96	1240639.69
73	41228	515781.59	1240735.28
74	41229	515734.96	1240986.50
75	15125040	515727.77	1241026.08
76	41230	515670.74	1241339.96
77	41231	515598.38	1241735.40
78	41232	515531.76	1242123.12
79	41233	515499.10	1242397.05
80	4123301	515493.17	1242507.64
81	41234	515487.99	1242604.23
82	41235	515415.48	1243020.38
83	4123501	515359.26	1243428.06
84	41238	515645.05	1244266.37
85	41240	515692.59	1244894.41
86	41241	515743.00	1245319.02

87	15111406	515798.95	1245564.04
88	1511140601	515860.58	1245890.57
89	15111378	515989.94	1246398.65

»;

- после строки 89 дополнить строками 89.1–89.7 следующего содержания:

«

89.1	1511137801	516011.03	1246437.61
89.2	41242	516067.94	1246656.27
89.3	41243	516106.45	1246826.85
89.4	41244	516137.91	1246990.23
89.5	4124401	516219.74	1247346.32
89.6	4124402	516287.25	1247537.85
89.7	41246	516605.38	1247769.53

»;

- строки 873–880 изложить в следующей редакции:

«

873	41006	472556.08	1240573.35
874	41007	472511.72	1240623.92
875	41007001	472542.61	1240644.61
876	41007002	472581.84	1240666.25
877	41007003	472578.60	1240744.09
878	41007004	472595.69	1240768.95
879	41007005	472614.28	1240795.99
880	41007006	472662.93	1240812.20

»;

- строки 898–908 изложить в следующей редакции:

«

898	41007024	473222.76	1241482.60
899	41007026	473261.00	1241500.00
900	41007027	473304.00	1241498.00
901	41007028	473339.17	1241509.57
902	4100702801	473371.52	1241539.53
903	4100702802	473415.00	1241565.00
904	41007029	473460.79	1241571.20
905	41007030	473566.20	1241660.40
906	41007031	473593.99	1241698.00
907	4100703101	473611.76	1241714.39
908	41007032	473658.65	1241720.41

»;

- строку 925 изложить в следующей редакции:

«

925	41018	475280.08	1240284.40
-----	-------	-----------	------------

»;

- строку 930 изложить в следующей редакции:

«

930	4102201	476417.48	1239492.19
-----	---------	-----------	------------

»;

- строку 938 изложить в следующей редакции:

«

938	41030	479111.41	1239600.29
-----	-------	-----------	------------

»;

- строки 956–1314 изложить в следующей редакции:

«

956	4103801	479758.27	1242691.23
957	4103802	479795.83	1242689.35
958	41039	479871.26	1242685.58
959	41040	480242.85	1242591.63
960	41042	480510.10	1242491.87
961	41043	480589.86	1242463.03
962	41044	480806.15	1242436.43
963	41045	480979.03	1242488.53
964	41046	481392.82	1242605.48
965	41047	481833.42	1242633.30
966	15121712	482089.92	1242648.77
967	41048	482099.62	1242649.35
968	41049	482426.65	1242668.97
969	4104901	482360.32	1242458.59
970	41050	482280.34	1242210.34
971	4105001	482164.28	1241854.00
972	4105002	482141.05	1241782.66
973	4105003	482117.15	1241709.28
974	41051	481938.14	1241159.68
975	41052	481752.84	1240589.05
976	4105201	481681.41	1240369.75
977	4105202	481674.85	1240349.60
978	41053	481567.04	1240018.59
979	4105301	481556.02	1239995.33
980	41054	481253.13	1239356.16
981	41055	481098.74	1239030.19
982	4105501	481017.05	1238858.09
983	41056	480880.45	1238570.33
984	4105601	481017.85	1238433.98
985	4105602	481348.96	1238105.40
986	41057	481431.65	1238023.35
987	15121784	481724.96	1237849.04
988	15121757	481855.71	1237771.35

989	41058	481929.30	1237727.61
990	41059	482211.16	1237511.01
991	41060	482530.27	1237349.32
992	41061	482711.91	1237230.81
993	41062	483158.40	1236930.35
994	41063	483332.18	1237400.27
995	4106301	483398.18	1237581.85
996	4106302	483400.76	1237588.98
997	4106303	483431.34	1237673.10
998	41064	483451.00	1237716.00
999	41064001	483479.82	1237710.00
1000	41064002	483511.88	1237703.21
1001	41064003	483604.30	1237639.60
1002	41064004	483641.27	1237608.96
1003	41064005	483670.26	1237550.45
1004	41064006	483728.38	1237527.94
1005	41064007	483815.88	1237497.92
1006	41064008	483877.34	1237466.35
1007	41064009	483920.77	1237433.09
1008	41064010	483985.03	1237389.98
1009	41067	484006.17	1237183.70
1010	4106701	484062.55	1237158.57
1011	41068	484483.49	1236970.98
1012	41069	484919.64	1237083.32
1013	41070	485012.67	1237793.35
1014	41071	485347.90	1237583.79
1015	4107101	485734.14	1237341.04
1016	41072	485801.01	1237299.01
1017	41073	486140.65	1237081.79
1018	41074	486777.70	1236640.23
1019	41075	487244.59	1236327.86
1020	41076	487692.55	1236012.78
1021	41077	487756.39	1236205.44
1022	41078	487933.98	1236538.05
1023	4107801	487962.38	1236616.08
1024	41079	487995.60	1236707.37
1025	41080	488121.54	1236696.40
1026	41081	488225.00	1236967.80
1027	41082	488061.75	1236985.13
1028	41083	488119.44	1237254.98
1029	41084	488183.39	1237522.40
1030	41085	488698.23	1237506.54
1031	41086	488570.36	1237836.64

1032	41087	488346.52	1238016.94
1033	41088	488340.51	1238096.69
1034	4108801	488415.28	1238121.87
1035	41089	488658.30	1238203.72
1036	41090	488790.12	1238727.29
1037	41091	489435.75	1238320.57
1038	41092	489710.54	1238137.71
1039	41093	489730.85	1238124.94
1040	4109301	489945.94	1237989.71
1041	41094	490066.75	1237911.12
1042	41094001	490153.84	1238031.34
1043	41094002	490208.03	1238107.86
1044	41094003	490220.37	1238126.08
1045	41094004	490256.17	1238178.93
1046	41094005	490271.58	1238225.30
1047	41094006	490289.80	1238227.11
1048	41094007	490336.14	1238231.72
1049	41094008	490379.72	1238295.83
1050	41094009	490431.63	1238341.37
1051	41094010	490461.94	1238320.09
1052	41094011	490501.45	1238321.24
1053	41094012	490538.78	1238301.40
1054	41094013	490576.79	1238303.06
1055	41094014	490608.96	1238265.27
1056	41094015	490682.88	1238256.11
1057	41094016	490723.77	1238187.74
1058	41094017	490749.70	1238127.32
1059	41094018	490759.52	1238104.42
1060	41094019	490826.82	1237969.81
1061	41094020	490894.61	1237835.20
1062	41094021	490920.76	1237684.46
1063	41094022	490916.00	1237623.00
1064	41099	490933.30	1237577.00
1065	4109901	490943.58	1237581.13
1066	4109902	490986.47	1237602.87
1067	41100	490998.49	1237608.96
1068	41101	491182.29	1237650.86
1069	41102	491663.19	1237750.27
1070	4110201	491883.68	1237791.21
1071	4110202	491967.25	1237815.86
1072	41103	492459.01	1237931.19
1073	4110301	492958.25	1238046.30
1074	4110302	493007.48	1238057.70

1075	4110303	493020.91	1238060.75
1076	4110304	493045.99	1238016.21
1077	4110305	493151.17	1237862.17
1078	4110306	493295.75	1237627.73
1079	41105	493362.74	1237484.45
1080	41108	493988.30	1236290.63
1081	4110801	494070.18	1236187.87
1082	4110802	494145.12	1236093.79
1083	41109	494158.86	1236076.54
1084	41110	494563.33	1236105.83
1085	41111	495047.66	1236191.11
1086	41113	495781.00	1236528.79
1087	41114	496207.35	1236716.39
1088	41116	496705.32	1236883.54
1089	41119	497329.51	1237262.14
1090	41120	497335.93	1237220.73
1091	41121	497409.37	1237046.91
1092	41122	497527.40	1236520.58
1093	41123	497945.11	1236475.87
1094	41124	498379.29	1236444.37
1095	4112401	498399.15	1236425.05
1096	41125	498578.60	1236255.66
1097	4112501	498659.26	1236135.98
1098	41126	498903.07	1235894.29
1099	41127	499040.69	1235725.60
1100	41128	499189.03	1235548.88
1101	41129	499350.18	1235527.85
1102	4112901	499371.94	1235524.31
1103	41130	499455.27	1235510.75
1104	41130002	499501.90	1235465.30
1105	41130003	499551.93	1235432.76
1106	41130004	499569.16	1235418.25
1107	41130006	499775.23	1235231.16
1108	41130007	499821.78	1235173.32
1109	41130008	499862.74	1235134.57
1110	4113000801	499899.20	1235039.13
1111	4113000802	499919.85	1235021.07
1112	41130009	499942.58	1235002.30
1113	41130010	499963.11	1234973.16
1114	41130011	500019.16	1234907.73
1115	4113001101	500052.72	1234876.87
1116	41130012	500070.70	1234848.40
1117	41130013	500079.84	1234824.94

1118	41130014	500100.07	1234788.77
1119	4113001401	500134.53	1234782.48
1120	41130015	500159.40	1234780.98
1121	41130016	500196.82	1234767.68
1122	4113001601	500208.87	1234726.88
1123	41130017	500260.23	1234647.50
1124	41130018	500302.82	1234569.06
1125	41130019	500368.95	1234530.00
1126	41130020	500423.15	1234495.93
1127	41130022	500491.36	1234383.37
1128	41130025	500536.87	1234241.72
1129	4113002501	500570.61	1234201.32
1130	41130026	500619.23	1234141.84
1131	41130027	500621.24	1234118.93
1132	41130028	500682.82	1234071.53
1133	41130029	500708.04	1233996.72
1134	41130030	500890.15	1233883.10
1135	41130031	500895.94	1233826.89
1136	15124411	500895.12	1233783.90
1137	41130033	500900.14	1233779.23
1138	41130035	500938.41	1233743.56
1139	41130036	500949.58	1233683.69
1140	41130037	500966.43	1233596.63
1141	41130038	501000.20	1233539.57
1142	41130039	501034.09	1233486.51
1143	41130040	501033.59	1233437.50
1144	41130041	501052.53	1233304.36
1145	41130042	501049.05	1233190.91
1146	41130043	501070.90	1233103.70
1147	41130044	501118.72	1233031.71
1148	41130045	501181.60	1233026.78
1149	41130046	501254.75	1233063.56
1150	15116748	501280.21	1233061.78
1151	41130047	501312.71	1233012.26
1152	41130048	501329.46	1232987.53
1153	41130049	501353.87	1232951.48
1154	41130050	501366.24	1232894.53
1155	41130051	501403.77	1232846.79
1156	41130052	501515.24	1232745.70
1157	41130053	501660.67	1232551.88
1158	4113005301	501666.40	1232495.47
1159	41130054	501728.20	1232472.12
1160	41130055	501817.70	1232497.96

1161	41130056	501896.17	1232442.00
1162	41130057	501945.90	1232400.07
1163	41130058	502061.62	1232356.92
1164	41130059	502137.09	1232280.58
1165	41130060	502174.61	1232260.13
1166	41130062	502280.35	1232236.24
1167	41130063	502311.05	1232191.90
1168	41130064	502411.95	1232155.39
1169	41130065	502471.91	1232152.78
1170	41130066	502518.36	1232203.43
1171	41130067	502570.20	1232221.47
1172	41130068	502643.82	1232173.10
1173	41130069	502730.65	1232190.49
1174	41130070	502786.66	1232217.46
1175	41130071	502924.40	1232255.92
1176	41130072	503027.69	1232297.51
1177	41130073	503130.53	1232315.11
1178	41130074	503211.26	1232380.62
1179	41130075	503250.25	1232379.90
1180	41130076	503287.01	1232339.21
1181	41130077	503283.13	1232318.10
1182	41130078	503259.25	1232290.81
1183	4113007801	503248.16	1232259.70
1184	41130079	503208.09	1232243.06
1185	41130080	503176.25	1232218.74
1186	41130081	503182.95	1232175.11
1187	41130082	503256.90	1232144.74
1188	41130083	503238.79	1232082.76
1189	41130084	503266.08	1232052.06
1190	41130085	503249.02	1232017.95
1191	41130086	503223.44	1231929.03
1192	41130088	503315.43	1231876.11
1193	41130089	503351.48	1231824.43
1194	41130090	503413.80	1231787.27
1195	41130091	503446.40	1231792.16
1196	41130092	503493.20	1231834.81
1197	41130093	503573.27	1231837.82
1198	41130094	503651.57	1231799.36
1199	41130095	503733.78	1231756.33
1200	41130096	503802.57	1231771.06
1201	41130097	503871.03	1231822.30
1202	41130098	503938.21	1231777.55
1203	41130099	503984.10	1231717.19

1204	41130100	504000.45	1231708.88
1205	41130101	504076.65	1231706.31
1206	41130102	504130.25	1231664.30
1207	41130103	504187.85	1231621.26
1208	41130104	504217.41	1231629.40
1209	41130105	504254.53	1231639.63
1210	41130106	504322.53	1231640.00
1211	41130107	504405.32	1231617.22
1212	4113010701	504419.52	1231589.13
1213	4113010702	504421.39	1231585.43
1214	41130108	504434.28	1231559.94
1215	41130109	504410.36	1231514.66
1216	41130110	504420.92	1231468.06
1217	41130112	504451.45	1231418.27
1218	41130113	504543.54	1231426.91
1219	41130114	504596.24	1231341.41
1220	41130115	504703.15	1231331.90
1221	41130116	504772.18	1231281.25
1222	41130117	504771.09	1231165.76
1223	41130118	504792.37	1231124.09
1224	41130119	504908.91	1231111.84
1225	41130120	504972.39	1231036.86
1226	41130121	504981.67	1230960.77
1227	41130122	505017.83	1230896.37
1228	41130123	505104.34	1230818.61
1229	41130124	505113.86	1230767.02
1230	41130125	505182.31	1230708.37
1231	41130126	505211.37	1230661.09
1232	41130127	505244.83	1230656.78
1233	41130128	505274.00	1230675.00
1234	41130129	505394.36	1230659.87
1235	41130130	505477.02	1230623.09
1236	41130131	505577.88	1230608.14
1237	41130132	505667.39	1230554.80
1238	41130133	505731.76	1230487.69
1239	41130134	505768.60	1230398.11
1240	41130135	505807.58	1230361.97
1241	41130136	505930.74	1230271.81
1242	41130137	506016.23	1230217.00
1243	41130138	506078.25	1230218.92
1244	41130139	506093.24	1230151.54
1245	41130140	506171.83	1230072.08
1246	41130141	506271.48	1230091.51

1247	41130142	506386.91	1230103.96
1248	41130143	506445.06	1230059.14
1249	41130144	506524.69	1229981.15
1250	41130145	506614.91	1229873.32
1251	41130146	506779.46	1229791.20
1252	41130147	506921.98	1229757.29
1253	41130148	506995.00	1229724.52
1254	41130149	507090.09	1229742.10
1255	41130150	507176.92	1229688.50
1256	41130151	507324.25	1229579.69
1257	41130153	507413.93	1229485.52
1258	41130154	507504.61	1229390.30
1259	4113015401	507545.80	1229353.96
1260	41130155	507594.24	1229285.33
1261	41130156	507584.26	1229205.10
1262	41130157	507591.32	1229125.85
1263	41130158	507620.98	1229000.87
1264	41130159	507672.14	1228924.26
1265	41130160	507744.42	1228850.99
1266	41130161	507779.29	1228765.38
1267	41130162	507860.08	1228692.35
1268	41130163	507935.22	1228657.56
1269	41130164	508036.70	1228662.07
1270	41130165	508091.99	1228556.13
1271	41130166	508146.92	1228488.41
1272	41130168	508138.28	1228354.11
1273	41130169	508141.58	1228180.38
1274	41130170	508128.23	1228118.21
1275	41130171	508121.80	1227955.78
1276	41130172	508163.61	1227926.83
1277	41130173	508171.65	1227846.41
1278	41130174	508268.14	1227683.98
1279	41130175	508343.73	1227674.34
1280	41130176	508510.81	1227545.60
1281	41130177	508638.52	1227432.12
1282	41130178	508771.86	1227330.58
1283	41130179	508848.44	1227234.58
1284	41130180	508864.03	1227215.02
1285	41130181	508896.96	1227103.40
1286	41130182	508888.91	1227035.86
1287	41130183	508987.02	1226928.11
1288	41130184	508999.88	1226846.09
1289	41130185	509044.90	1226815.54

1290	41130186	509051.33	1226723.87
1291	41130187	509134.97	1226646.67
1292	41130188	509175.17	1226569.47
1293	41130189	509210.13	1226461.98
1294	41130190	509247.53	1226363.62
1295	4113019001	509329.56	1226278.38
1296	41130191	509403.54	1226267.12
1297	41130192	509471.08	1226296.07
1298	41130196	509545.94	1226246.12
1299	41130197	509637.86	1226194.56
1300	41130198	509736.21	1226180.92
1301	41130200	509918.06	1226297.84
1302	41130201	510041.68	1226306.92
1303	41130202	510171.85	1226321.43
1304	41130203	510286.20	1226394.62
1305	41130204	510344.49	1226375.95
1306	41130205	510394.36	1226321.37
1307	41130206	510442.49	1226288.31
1308	4113020601	510473.18	1226276.02
1309	41130207	510555.86	1226347.07
1310	41130208	510639.82	1226425.87
1311	41130210	510852.71	1226598.43
1312	41130212	511088.48	1226789.53
1313	41130213	511205.61	1226884.47
1314	41130214	511272.10	1226908.49

»;

- после строки 1314 дополнить строками 1314.1–1314.9 следующего содержания:

«

1314.1	4113021401	511287.00	1226920.64
1314.2	4113021402	511319.75	1226956.13
1314.3	41130215	511339.09	1226977.09
1314.4	41130216	511381.43	1226993.58
1314.5	41130217	511474.31	1227005.90
1314.6	41130219	511511.77	1227151.87
1314.7	41130220	511618.70	1227176.85
1314.8	41130221	511688.74	1227193.21
1314.9	41130222	511837.63	1227316.21

»;

3) в приложении 3:

а) подраздел V раздела «Текстовое описание границ Нижнедевицкого сельского поселения Нижнедевицкого муниципального района Воронежской области» изложить в следующей редакции:

«V. Линия прохождения границы Нижнедевицкого сельского поселения по смежеству с Курской областью

От точки стыка 41123 границ Нижнедевицкого, Першинского сельских поселений и Курской области линия границы идет в северо-западном направлении по западной стороне лесной полосы, далее по балке Сомовский Лог до точки стыка 15124411 границ Нижнедевицкого, Кучугуровского сельских поселений и Курской области.

Протяженность границы Нижнедевицкого сельского поселения по смежеству с Курской областью составляет 4268,3 м.

Общая протяженность границ Нижнедевицкого сельского поселения составляет 49331,0 м.»;

б) в разделе «Текстовое описание границ Андреевского сельского поселения Нижнедевицкого муниципального района Воронежской области»:

- в подразделе III:

в абзаце восьмом цифры «1512423010» заменить цифрами «15124230010»;

в абзаце девятом цифры «1512423010» заменить цифрами «15124230010»;

- в подразделе V:

абзац шестой изложить в следующей редакции:

«От точки 15124214 линия границы в северо-восточном направлении пересекает Юго-Восточную железную дорогу до точки 41236.»;

после абзаца шестого дополнить новым абзацем следующего содержания:

«От точки 41236 линия границы идет в северо-западном направлении по северной стороне Юго-Восточной железной дороги до точки стыка 4123501 границ Андреевского, Новоольшанского сельских поселений и Курской области.»;

в абзаце седьмом цифры «6638,8» заменить цифрами «6676,1»;

- подраздел VI изложить в следующей редакции:

«VI. Линия прохождения границы Андреевского сельского поселения по смежеству с Курской областью

От точки стыка 4123501 границ Андреевского, Новоольшанского сельских поселений и Курской области линия границы идет в северо-восточном направлении по южной стороне лесной полосы, далее по северной стороне лесной полосы, затем по лесному массиву, по восточной стороне лесного массива, по древесно-кустарниковой растительности, по сельскохозяйственным угодьям, затем по балке до точки стыка 05000006 границ Андреевского сельского поселения, Семилукского муниципального района и Курской области.

Протяженность границы Андреевского сельского поселения по смежеству с Курской областью составляет 8478,0 м.

Общая протяженность границ Андреевского сельского поселения составляет 41297,6 м.»;

в) в подразделе I раздела «Текстовое описание границ Верхнетуровского сельского поселения Нижнедевицкого муниципального района Воронежской области»:

- в абзаце седьмом цифры «1512423010» заменить цифрами «15124230010»;

- в абзаце восьмом цифры «1512423010» заменить цифрами «15124230010»;

г) подраздел IV раздела «Текстовое описание границ Кучугуровского сельского поселения Нижнедевицкого муниципального района Воронежской области» изложить в следующей редакции:

«IV. Линия прохождения границы Кучугуровского сельского поселения по смежеству с Курской областью

От точки стыка 15124411 границ Кучугуровского, Нижнедевицкого сельских поселений и Курской области линия границы идет в северо-западном направлении по балке Сомовский Лог, пересекает автомобильную дорогу Курск – Воронеж – автомобильная дорога Р-22 «Каспий», далее по балке Лебяжий Лог, по пойме реки Олым до точки 41130196.

От точки 41130196 линия границы идет в северо-восточном направлении по пойме реки Олым, далее по древесно-кустарниковой растительности вдоль реки Олым до точки 41130237.

От точки 41130237 линия границы идет в юго-восточном направлении по пойме реки Олым, затем по древесно-кустарниковой растительности, далее между приусадебными земельными участками хутора Широкий и села Олым, по южной стороне лесной полосы, затем по сельскохозяйственным угодьям до точки 41187.

От точки 41187 линия границы идет в юго-западном направлении по сельскохозяйственным угодьям до точки 41186.

От точки 41186 линия границы идет в юго-восточном направлении по сельскохозяйственным угодьям, далее по южной стороне лесной полосы, затем снова по сельскохозяйственным угодьям, пересекает балку до точки стыка 41188 границ Кучугуровского, Новоольшанского сельских поселений и Курской области.

Протяженность границы Кучугуровского сельского поселения по смежеству с Курской областью составляет 24296 м.

Общая протяженность границ Кучугуровского сельского поселения составляет 49176,3 м.»;

д) в разделе «Текстовое описание границ Новоольшанского сельского поселения Нижнедевицкого муниципального района Воронежской области»:

- подраздел I изложить в следующей редакции:

«I. Линия прохождения границы Новоольшанского сельского поселения по смежеству с Курской областью

От точки стыка 41188 границ Новоольшанского, Кучугуровского сельских поселений и Курской области линия границы идет в северо-западном направлении по балке, далее по сельскохозяйственным угодьям, по лесной полосе, по западной стороне лесной полосы, пересекает балку, снова по западной стороне лесной полосы, по сельскохозяйственным угодьям, пересекает балку Бирючий Лог, снова по сельскохозяйственным угодьям до точки 41199.

От точки 41199 линия границы идет в северо-восточном направлении по сельскохозяйственным угодьям, затем пересекает Юго-Восточную железную дорогу до точки 41201.

От точки 41201 линия границы идет в юго-восточном направлении по северной стороне полосы отвода Юго-Восточной железной дороги, затем по сельскохозяйственным угодьям до точки 41210.

От точки 41210 линия границы идет в северо-восточном направлении по сельскохозяйственным угодьям до точки 41212.

От точки 41212 линия границы идет в юго-восточном направлении по южной стороне лесной полосы, пересекает грунтовую дорогу, снова по южной стороне лесной полосы, далее по балке до точки 41219.

От точки 41219 линия границы идет в юго-западном направлении по балке до точки 41220.

От точки 41220 линия границы идет в юго-восточном направлении по балке, по балке вдоль северной стороны приусадебных земельных участков поселка Нижнедевицк до точки 41222.

От точки 41222 линия границы идет в северо-восточном направлении по балке, далее по полевой дороге вдоль северной стороны приусадебных земельных участков поселка Нижнедевицк до точки 41225.

От точки 41225 линия границы идет в юго-восточном направлении по полевой дороге вдоль северной стороны приусадебных земельных участков поселка Нижнедевицк, далее по краю лесной полосы, затем по южной стороне лесной полосы, по северной стороне Юго-Восточной железной дороги, по южной стороне лесной полосы вдоль северной стороны Юго-Восточной железной дороги до точки стыка 4123501 границ Новоольшанского, Андреевского сельских поселений и Курской области.

Протяженность границы Новоольшанского сельского поселения по смежеству с Курской областью составляет 17752,4 м.»;

- в подразделе II:

абзац первый изложить в следующей редакции:

«От точки стыка 4123501 границ Новоольшанского, Андреевского сельских поселений и Курской области линия границы идет в юго-восточном направлении по северной стороне Юго-Восточной железной дороги до точки 41236.»;

после абзаца первого дополнить новым абзацем следующего содержания:

«От точки 41236 линия границы в юго-западном направлении пересекает Юго-Восточную железную дорогу до точки 15124214.»;

в абзаце седьмом цифры «6638,8» заменить цифрами «6676,1»;

- в абзаце седьмом подраздела IV цифры «54631» заменить цифрами «54589,9»;

е) подраздел IV раздела «Текстовое описание границ Острянского сельского поселения Нижнедевицкого муниципального района Воронежской области» изложить в следующей редакции:

«IV. Линия прохождения границы Острянского сельского поселения по смежеству с Курской областью

От точки стыка 41000 границ Острянского сельского поселения, Белгородской и Курской областей линия границы идет в северо-восточном направлении по лесной полосе, затем по южной стороне лесной полосы, далее по сельскохозяйственным угодьям до точки 41003.

От точки 41003 линия границы идет в юго-восточном направлении по западной стороне лесной полосы, затем по балке до точки 41007.

От точки 41007 линия границы идет в общем северо-восточном направлении по балке вдоль реки Мелавка, затем по балке, далее по сельскохозяйственным угодьям до точки 41014.

От точки 41014 линия границы идет в северо-западном направлении по сельскохозяйственным угодьям до точки стыка 15122610 границ Острянского, Синелипяговского сельских поселений и Курской области.

Протяженность границы Острянского сельского поселения по смежеству с Курской областью составляет 7499,7 м.

Общая протяженность границ Острянского сельского поселения составляет 47334,6 м.»;

ж) в разделе «Текстовое описание границ Першинского сельского поселения Нижнедевицкого муниципального района Воронежской области»:

- в подразделе III:

в абзаце девятнадцатом слова «до точки стыка 41104 границ Першинского, Хвощеватовского сельских поселений и Курской области» заменить словами «до точки 41104»;

после абзаца девятнадцатого дополнить новым абзацем следующего содержания:

«От точки 41104 линия границы идет в юго-западном направлении по краю лесной полосы до точки стыка 4110303 границ Першинского, Хвощеватовского сельских поселений и Курской области.»;

в абзаце двадцатом цифры «19428,6» заменить цифрами «19454,8»;

- подраздел IV изложить в следующей редакции:

«IV. Линия прохождения границы Першинского сельского поселения по смежеству с Курской областью

От точки стыка 4110303 границ Першинского, Хвощеватовского сельских поселений и Курской области линия границы идет в северо-

западном направлении по южной стороне лесной полосы, затем по сельскохозяйственным угодьям, пересекает овраг, по западной стороне земель лесного фонда (урочище Медвежье), снова по сельскохозяйственным угодьям до точки 41109.

От точки 41109 линия границы идет в северо-восточном направлении по сельскохозяйственным угодьям, далее по восточной стороне лесной полосы до точки 41119.

От точки 41119 линия границы идет в северо-западном направлении по сельскохозяйственным угодьям, далее по южной стороне лесной полосы, затем по западной стороне лесной полосы до точки стыка 41123 границ Першинского, Нижнедевицкого сельских поселений и Курской области.

Протяженность границы Першинского сельского поселения по смежеству с Курской областью составляет 6908,5 м.

Общая протяженность границ Першинского сельского поселения составляет 47654,4 м.»;

з) в разделе «Текстовое описание границ Синелипяговского сельского поселения Нижнедевицкого муниципального района Воронежской области»:

- в абзаце первом подраздела I цифры «41048» заменить цифрами «15121712»;

- в абзаце шестом подраздела V цифры «6976,1» заменить цифрами «6486,4»;

- подраздел VII изложить в следующей редакции:

«VII. Линия прохождения границы Синелипяговского сельского поселения по смежеству с Курской областью

От точки стыка 15122610 границ Синелипяговского, Острянского сельских поселений и Курской области линия границы идет в северо-западном направлении по сельскохозяйственным угодьям до точки 41017.

От точки 41017 линия границы идет в западном направлении по сельскохозяйственным угодьям, пересекает балку, затем по северной стороне лесной полосы, пересекает балку, снова по северной стороне лесной полосы, по сельскохозяйственным угодьям до точки 41020.

От точки 41020 линия границы идет в северо-западном направлении по сельскохозяйственным угодьям, пересекает грунтовую дорогу, далее по пойме реки Мелавка до точки 41022.

От точки 41022 линия границы идет в северо-восточном направлении по пойме реки Мелавка, пересекает реку Мелавка, снова по пойме реки Мелавка до точки 41023.

От точки 41023 линия границы идет в северном направлении по лесной полосе, по восточной стороне лесной полосы, снова по лесной полосе до точки 41030.

От точки 41030 линия границы идет в северо-восточном направлении по южной стороне лесной полосы, далее по сельскохозяйственным угодьям, затем по балке до точки 41035.

От точки 41035 линия границы идет в общем северном направлении по балке вдоль реки Мелавка до точки 41035008.

От точки 41035008 линия границы идет в северо-западном направлении по восточной стороне балки до точки 41044.

От точки 41044 линия границы идет в северо-восточном направлении по восточной стороне лесной полосы до точки стыка 15121712 границ Синелипяговского, Хвощеватовского сельских поселений и Курской области.

Протяженность границы Синелипяговского сельского поселения по смежеству с Курской областью составляет 12398,5 м.

Общая протяженность границ Синелипяговского сельского поселения составляет 76779,0 м.»;

и) в разделе «Текстовое описание границ Скупопотуданского сельского поселения Нижнедевицкого муниципального района Воронежской области»:

- в абзаце шестом подраздела I цифры «6976,1» заменить цифрами «6486,4»;

- в абзаце седьмом подраздела IV цифры «44301,7» заменить цифрами «43812,0»;

к) в разделе «Текстовое описание границ Хвощеватовского сельского поселения Нижнедевицкого муниципального района Воронежской области»:

- в подразделе I:

перед абзацем первым дополнить новым абзацем следующего содержания:

«От точки стыка 4110303 границ Хвощеватовского, Першинского сельских поселений и Курской области линия границы идет в северо-восточном направлении по краю лесной полосы до точки 41104.»;

в абзаце первом слова «От точки стыка 41104 границ Хвощеватовского, Першинского сельских поселений и Курской области» заменить словами «От точки 41104»;

в абзаце двадцатом цифры «19428,6» заменить цифрами «19454,8»;

- подраздел V изложить в следующей редакции:

«V. Линия прохождения границы Хвощеватовского сельского поселения по смежеству с Курской областью

От точки стыка 15121712 границ Хвощеватовского, Синелипяговского сельских поселений и Курской области линия границы идет в северо-восточном направлении по восточной стороне лесной полосы до точки 41049.

От точки 41049 линия границы идет в юго-западном направлении по северной стороне лесной полосы, пересекает балку, снова по северной стороне лесной полосы, затем по южной стороне лесной полосы, по сельскохозяйственным угодьям, пересекает балку до точки 41056.

От точки 41056 линия границы идет в северо-западном направлении по балке, затем по лесной полосе, далее по восточной стороне лесной полосы до точки 41062.

От точки 41062 линия границы идет в северо-восточном направлении по южной стороне лесной полосы, затем по балке до точки 41064.

От точки 41064 линия границы идет в северо-западном направлении по балке, далее по сельскохозяйственным угодьям вдоль восточной стороны лесной полосы до точки 41068.

От точки 41068 линия границы идет в северо-восточном направлении по восточной стороне лесной полосы, далее по лесной полосе до точки 41070.

От точки 41070 линия границы идет в северо-западном направлении по краю лесной полосы, далее по восточной стороне лесной полосы, пересекает урочище, снова по восточной стороне лесной полосы, по лесной полосе, далее по восточной стороне лесного массива, затем по сельскохозяйственным угодьям вдоль восточной стороны лесного массива до точки 41076.

От точки 41076 линия границы идет в северо-восточном направлении по южной стороне лесного массива до точки 41079.

От точки 41079 линия границы идет в северном направлении по лесному массиву до точки 41080.

От точки 41080 линия границы идет в северо-восточном направлении по лесному массиву до точки 41081.

От точки 41081 линия границы идет в южном направлении по лесному массиву до точки 41082.

От точки 41082 линия границы идет в северо-восточном направлении по южной стороне лесного массива до точки 41084.

От точки 41084 линия границы идет в северном направлении по лесному массиву до точки 41085.

От точки 41085 линия границы идет в юго-восточном направлении по лесному массиву, далее по северной стороне лесного массива до точки 41088.

От точки 41088 линия границы идет в северо-восточном направлении по северной стороне лесного массива, пересекает лесной массив, далее по балке Зерновой Лог до точки 41090.

От точки 41090 линия границы идет в северо-западном направлении по балке Зерновой Лог, по лесному массиву, пересекает балку, далее по лесной полосе, по балке до точки 41094.

От точки 41094 линия границы идет в северо-восточном направлении по балке до точки 41094009.

От точки 41094009 линия границы идет в северо-западном направлении по балке, затем снова по балке до точки 41099.

От точки 41099 линия границы идет в северо-восточном направлении по балке, затем по краю лесной полосы, далее по сельскохозяйственным

угодьям, пересекает балку, далее по восточной стороне лесной полосы до точки стыка 4110303 границ Хвощеватовского, Першинского сельских поселений и Курской области.

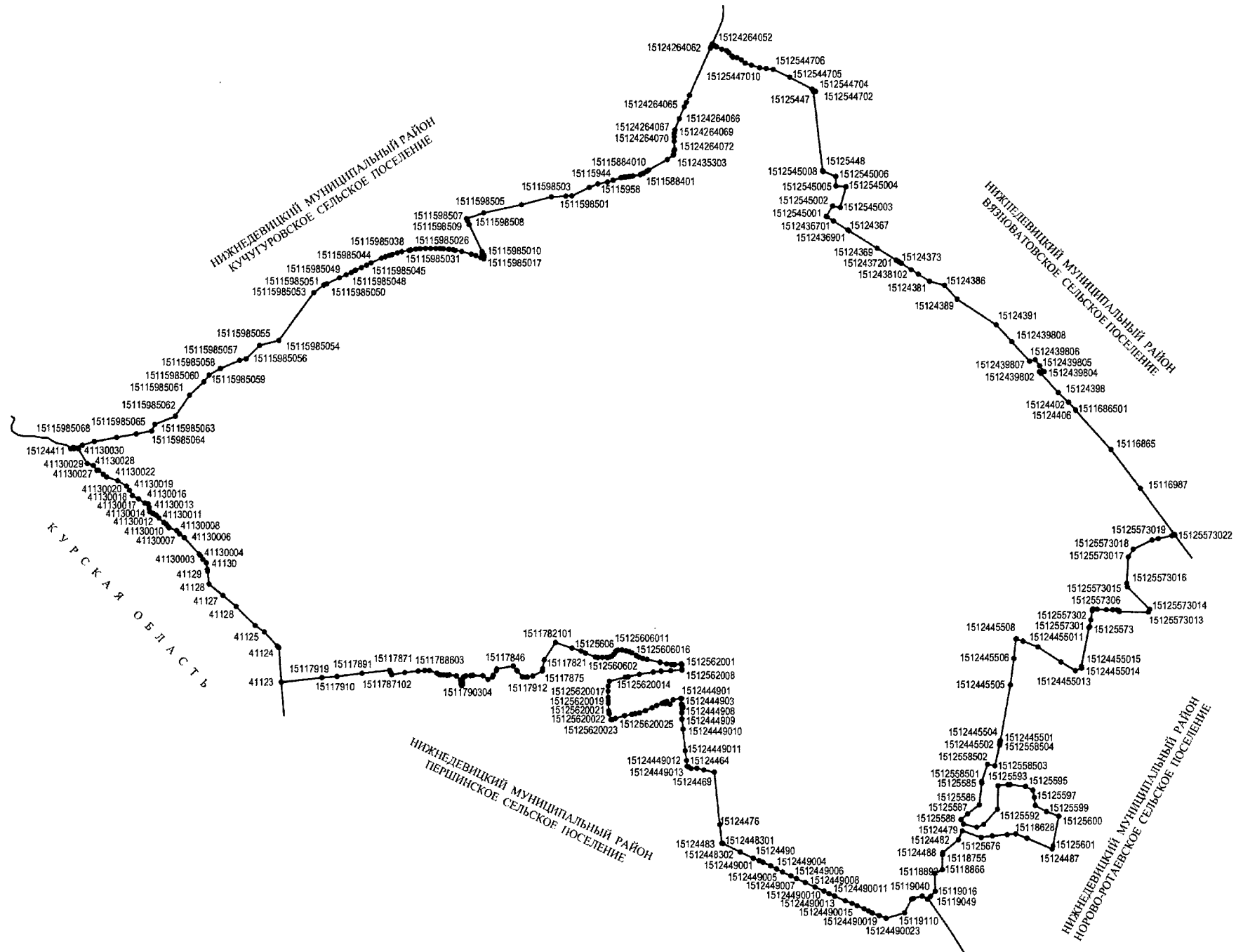
Протяженность границы Хвощеватовского сельского поселения по смежеству с Курской областью составляет 23415,8 м.

Общая протяженность границ Хвощеватовского сельского поселения составляет 64783,8 м.»;

4) в приложении 4:

а) карту-схему границ Нижнедевицкого сельского поселения Нижнедевицкого муниципального района Воронежской области изложить в следующей редакции:

**«Карта-схема границ Нижнедевицкого сельского поселения
Нижнедевицкого муниципального района
Воронежской области**



б) в перечне координат характерных точек границ Нижнедевицкого сельского поселения Нижнедевицкого муниципального района Воронежской области:

- строки 417–454 изложить в следующей редакции:

«

417	4112401	498399.15	1236425.05
418	41125	498578.60	1236255.66
419	4112501	498659.26	1236135.98
420	41126	498903.07	1235894.29
421	41127	499040.69	1235725.60
422	41128	499189.03	1235548.88
423	41129	499350.18	1235527.85
424	4112901	499371.94	1235524.31
425	41130	499455.27	1235510.75
426	41130002	499501.90	1235465.30
427	41130003	499551.93	1235432.76
428	41130004	499569.16	1235418.25
429	41130006	499775.23	1235231.16
430	41130007	499821.78	1235173.32
431	41130008	499862.74	1235134.57
432	4113000801	499899.20	1235039.13
433	4113000802	499919.85	1235021.07
434	41130009	499942.58	1235002.30
435	41130010	499963.11	1234973.16
436	41130011	500019.16	1234907.73
437	4113001101	500052.72	1234876.87
438	41130012	500070.70	1234848.40
439	41130013	500079.84	1234824.94
440	41130014	500100.07	1234788.77
441	4113001401	500134.53	1234782.48
442	41130015	500159.40	1234780.98
443	41130016	500196.82	1234767.68
444	4113001601	500208.87	1234726.88
445	41130017	500260.23	1234647.50
446	41130018	500302.82	1234569.06
447	41130019	500368.95	1234530.00
448	41130020	500423.15	1234495.93
449	41130022	500491.36	1234383.37
450	41130025	500536.87	1234241.72
451	4113002501	500570.61	1234201.32
452	41130026	500619.23	1234141.84
453	41130027	500621.24	1234118.93
454	41130028	500682.82	1234071.53

»;

- после строки 454 дополнить строками 455–457 следующего содержания:

«

455	41130029	500708.04	1233996.72
456	41130030	500890.15	1233883.10
457	41130031	500895.94	1233826.89

»;

в) карту-схему границ Андреевского сельского поселения Нижнедевицкого муниципального района Воронежской области изложить в следующей редакции:

**«Карта-схема границ Андреевского сельского поселения
Нижнедевицкого муниципального района
Воронежской области**

г) в перечне координат характерных точек границ Андреевского сельского поселения Нижнедевицкого муниципального района Воронежской области:

- строки 1–15 изложить в следующей редакции:

«

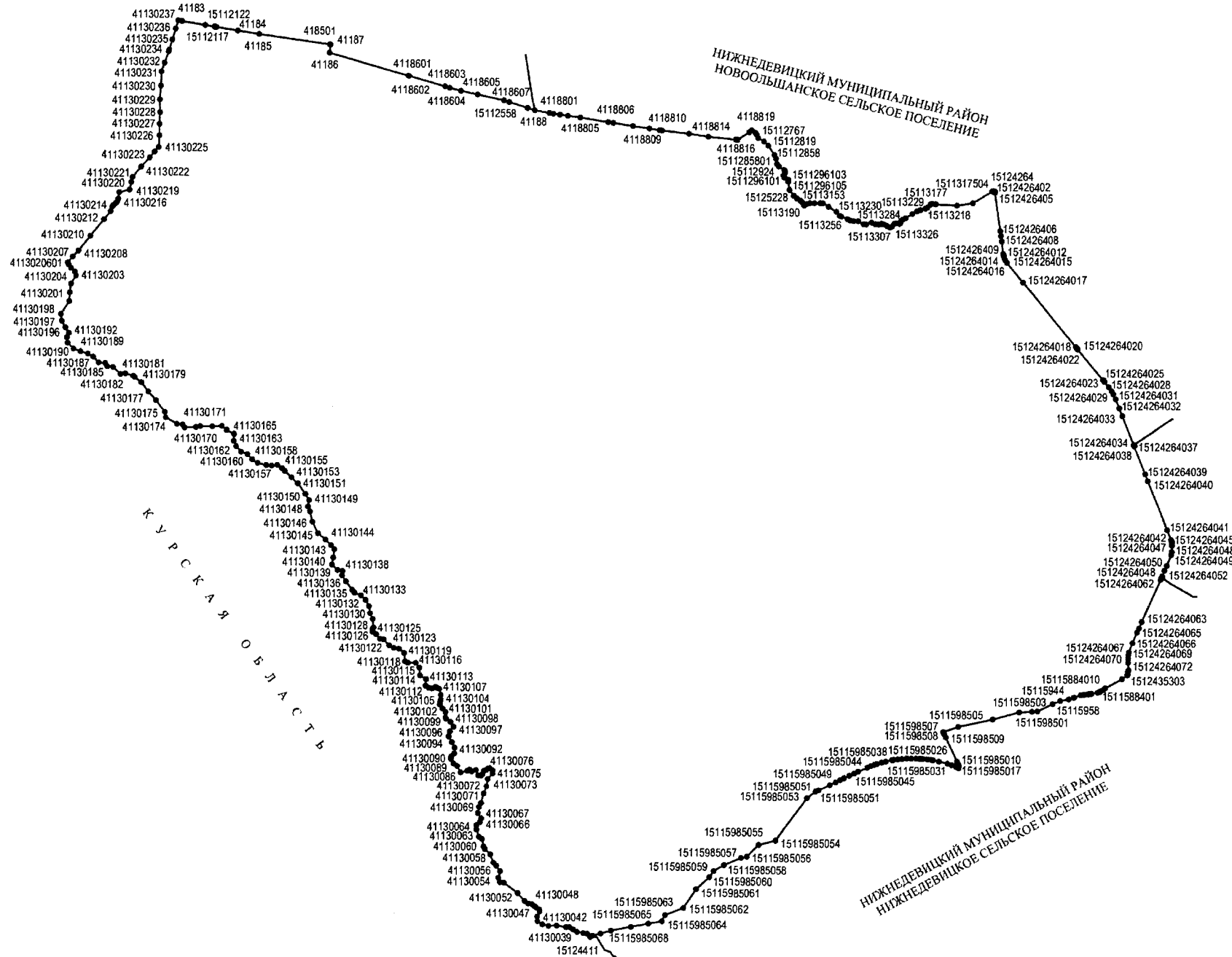
1	41236	515354.15	1243465.08
2	4123501	515359.26	1243428.06
3	41238	515645.05	1244266.37
4	41240	515692.59	1244894.41
5	41241	515743.00	1245319.02
6	15111406	515798.95	1245564.04
7	1511140601	515860.58	1245890.57
8	15111378	515989.94	1246398.65
9	1511137801	516011.03	1246437.61
10	41242	516067.94	1246656.27
11	41243	516106.45	1246826.85
12	41244	516137.91	1246990.23
13	4124401	516219.74	1247346.32
14	4124402	516287.25	1247537.85
15	41246	516605.38	1247769.53

»;

- строку 16 исключить;

д) карту-схему границ Кучугуровского сельского поселения Нижнедевицкого муниципального района Воронежской области изложить в следующей редакции:

**«Карта-схема границ Кучугуровского сельского поселения
Нижнедевицкого муниципального района
Воронежской области**



НИЖНЕДЕВИЦКИЙ
МУНИЦИПАЛЬНЫЙ РАЙОН
ВЯЗНОВАТОВСКОЕ
СЕЛЬСКОЕ ПОСЕЛЕНИЕ

НИЖНЕДЕВИЦКИЙ МУНИЦИПАЛЬНЫЙ РАЙОН
НИЖНЕДЕВИЦКОЕ СЕЛЬСКОЕ ПОСЕЛЕНИЕ

КУРСКАЯ
ОБЛАСТЬ

е) в перечне координат характерных точек границ Кучугуровского сельского поселения Нижнедевицкого муниципального района Воронежской области:

- строки 5–14 изложить в следующей редакции

«

5	1511212201	513830.96	1228381.55
6	41184	513779.48	1228684.21
7	41185	513732.81	1228989.77
8	4118501	513586.50	1230004.74
9	41187	513585.67	1230011.80
10	41186	513469.60	1229995.51
11	4118601	513145.10	1231121.37
12	4118602	513139.37	1231132.19
13	4118603	512993.22	1231650.38
14	4118604	512972.05	1231712.86

»;

- после строки 14 дополнить строками 14.1–14.5 следующего содержания:

«

14.1	4118605	512928.02	1231878.05
14.2	4118606	512876.33	1232114.51
14.3	4118607	512794.53	1232491.97
14.4	15112558	512771.05	1232566.16
14.5	1511255801	512687.69	1232829.61

»;

- строки 25–34 изложить в следующей редакции:

«

25	4118810	512375.90	1234716.24
26	4118811	512375.28	1234720.22
27	4118812	512370.50	1234750.83
28	4118813	512324.57	1235136.03
29	4118814	512284.62	1235409.74
30	4118815	512243.58	1235799.64
31	4118816	512240.07	1235824.27
32	4118817	512348.89	1235986.50
33	4118818	512348.93	1235986.56
34	4118819	512375.18	1236025.69

»;

- строку 270 изложить в следующей редакции:

«

270	41130033	500900.14	1233779.23
-----	----------	-----------	------------

»;

- строки 287–456 изложить в следующей редакции:

«

287	41130050	501366.24	1232894.53
288	41130051	501403.77	1232846.79
289	41130052	501515.24	1232745.70
290	41130053	501660.67	1232551.88
291	4113005301	501666.40	1232495.47
292	41130054	501728.20	1232472.12
293	41130055	501817.70	1232497.96
294	41130056	501896.17	1232442.00
295	41130057	501945.90	1232400.07
296	41130058	502061.62	1232356.92
297	41130059	502137.09	1232280.58
298	41130060	502174.61	1232260.13
299	41130062	502280.35	1232236.24
300	41130063	502311.05	1232191.90
301	41130064	502411.95	1232155.39
302	41130065	502471.91	1232152.78
303	41130066	502518.36	1232203.43
304	41130067	502570.20	1232221.47
305	41130068	502643.82	1232173.10
306	41130069	502730.65	1232190.49
307	41130070	502786.66	1232217.46
308	41130071	502924.40	1232255.92
309	41130072	503027.69	1232297.51
310	41130073	503130.53	1232315.11
311	41130074	503211.26	1232380.62
312	41130075	503250.25	1232379.90
313	41130076	503287.01	1232339.21
314	41130077	503283.13	1232318.10
315	41130078	503259.25	1232290.81
316	4113007801	503248.16	1232259.70
317	41130079	503208.09	1232243.06
318	41130080	503176.25	1232218.74
319	41130081	503182.95	1232175.11
320	41130082	503256.90	1232144.74
321	41130083	503238.79	1232082.76
322	41130084	503266.08	1232052.06
323	41130085	503249.02	1232017.95
324	41130086	503223.44	1231929.03
325	41130088	503315.43	1231876.11
326	41130089	503351.48	1231824.43
327	41130090	503413.80	1231787.27
328	41130091	503446.40	1231792.16

329	41130092	503493.20	1231834.81
330	41130093	503573.27	1231837.82
331	41130094	503651.57	1231799.36
332	41130095	503733.78	1231756.33
333	41130096	503802.57	1231771.06
334	41130097	503871.03	1231822.30
335	41130098	503938.21	1231777.55
336	41130099	503984.10	1231717.19
337	41130100	504000.45	1231708.88
338	41130101	504076.65	1231706.31
339	41130102	504130.25	1231664.30
340	41130103	504187.85	1231621.26
341	41130104	504217.41	1231629.40
342	41130105	504254.53	1231639.63
343	41130106	504322.53	1231640.00
344	41130107	504405.32	1231617.22
345	4113010701	504419.52	1231589.13
346	4113010702	504421.39	1231585.43
347	41130108	504434.28	1231559.94
348	41130109	504410.36	1231514.66
349	41130110	504420.92	1231468.06
350	41130112	504451.45	1231418.27
351	41130113	504543.54	1231426.91
352	41130114	504596.24	1231341.41
353	41130115	504703.15	1231331.90
354	41130116	504772.18	1231281.25
355	41130117	504771.09	1231165.76
356	41130118	504792.37	1231124.09
357	41130119	504908.91	1231111.84
358	41130120	504972.39	1231036.86
359	41130121	504981.67	1230960.77
360	41130122	505017.83	1230896.37
361	41130123	505104.34	1230818.61
362	41130124	505113.86	1230767.02
363	41130125	505182.31	1230708.37
364	41130126	505211.37	1230661.09
365	41130127	505244.83	1230656.78
366	41130128	505274.00	1230675.00
367	41130129	505394.36	1230659.87
368	41130130	505477.02	1230623.09
369	41130131	505577.88	1230608.14
370	41130132	505667.39	1230554.80
371	41130133	505731.76	1230487.69

372	41130134	505768.60	1230398.11
373	41130135	505807.58	1230361.97
374	41130136	505930.74	1230271.81
375	41130137	506016.23	1230217.00
376	41130138	506078.25	1230218.92
377	41130139	506093.24	1230151.54
378	41130140	506171.83	1230072.08
379	41130141	506271.48	1230091.51
380	41130142	506386.91	1230103.96
381	41130143	506445.06	1230059.14
382	41130144	506524.69	1229981.15
383	41130145	506614.91	1229873.32
384	41130146	506779.46	1229791.20
385	41130147	506921.98	1229757.29
386	41130148	506995.00	1229724.52
387	41130149	507090.09	1229742.10
388	41130150	507176.92	1229688.50
389	41130151	507324.25	1229579.69
390	41130153	507413.93	1229485.52
391	41130154	507504.61	1229390.30
392	4113015401	507545.80	1229353.96
393	41130155	507594.24	1229285.33
394	41130156	507584.26	1229205.10
395	41130157	507591.32	1229125.85
396	41130158	507620.98	1229000.87
397	41130159	507672.14	1228924.26
398	41130160	507744.42	1228850.99
399	41130161	507779.29	1228765.38
400	41130162	507860.08	1228692.35
401	41130163	507935.22	1228657.56
402	41130164	508036.70	1228662.07
403	41130165	508091.99	1228556.13
404	41130166	508146.92	1228488.41
405	41130168	508138.28	1228354.11
406	41130169	508141.58	1228180.38
407	41130170	508128.23	1228118.21
408	41130171	508121.80	1227955.78
409	41130172	508163.61	1227926.83
410	41130173	508171.65	1227846.41
411	41130174	508268.14	1227683.98
412	41130175	508343.73	1227674.34
413	41130176	508510.81	1227545.60
414	41130177	508638.52	1227432.12

415	41130178	508771.86	1227330.58
416	41130179	508848.44	1227234.58
417	41130180	508864.03	1227215.02
418	41130181	508896.96	1227103.40
419	41130182	508888.91	1227035.86
420	41130183	508987.02	1226928.11
421	41130184	508999.88	1226846.09
422	41130185	509044.90	1226815.54
423	41130186	509051.33	1226723.87
424	41130187	509134.97	1226646.67
425	41130188	509175.17	1226569.47
426	41130189	509210.13	1226461.98
427	41130190	509247.53	1226363.62
428	4113019001	509329.56	1226278.38
429	41130191	509403.54	1226267.12
430	41130192	509471.08	1226296.07
431	41130196	509545.94	1226246.12
432	41130197	509637.86	1226194.56
433	41130198	509736.21	1226180.92
434	41130200	509918.06	1226297.84
435	41130201	510041.68	1226306.92
436	41130202	510171.85	1226321.43
437	41130203	510286.20	1226394.62
438	41130204	510344.49	1226375.95
439	41130205	510394.36	1226321.37
440	41130206	510442.49	1226288.31
441	4113020601	510473.18	1226276.02
442	41130207	510555.86	1226347.07
443	41130208	510639.82	1226425.87
444	41130210	510852.71	1226598.43
445	41130212	511088.48	1226789.53
446	41130213	511205.61	1226884.47
447	41130214	511272.10	1226908.49
448	4113021401	511287.00	1226920.64
449	4113021402	511319.75	1226956.13
450	41130215	511339.09	1226977.09
451	41130216	511381.43	1226993.58
452	41130217	511474.31	1227005.90
453	41130219	511511.77	1227151.87
454	41130220	511618.70	1227176.85
455	41130221	511688.74	1227193.21
456	41130222	511837.63	1227316.21

- строки 457–459 исключить;

ж) карту-схему границ Новоольшанского сельского поселения Нижнедевицкого муниципального района Воронежской области изложить в следующей редакции:

**«Карта-схема границ Новоольшанского сельского поселения
Нижнедевицкого муниципального района
Воронежской области**

з) в перечне координат характерных точек границ Новоольшанского сельского поселения Нижнедевицкого муниципального района Воронежской области:

- строки 2–36 изложить в следующей редакции:

«

2	41200	517216.14	1232944.21
3	41201	517334.50	1233089.12
4	41204	517068.06	1234145.65
5	41205	516983.58	1234494.39
6	41206	516906.39	1234826.96
7	41207	516824.70	1235145.63
8	15111232	516820.56	1235161.79
9	15111233	516812.55	1235208.75
10	41208	516747.16	1235592.27
11	4120801	516711.07	1235769.96
12	4120802	516672.12	1235969.22
13	4120803	516642.65	1236129.44
14	41209	516601.34	1236289.06
15	41210	516470.74	1236710.21
16	41211	517345.60	1236874.06
17	41212	517351.54	1236874.75
18	41214	517125.08	1237701.94
19	41215	517020.63	1238082.00
20	15124979	516991.28	1238188.61
21	41216	516757.86	1239036.59
22	41217	516655.27	1239409.50
23	41218	516575.16	1239589.40
24	41219	516541.30	1239657.84
25	41220	516285.56	1239438.42
26	15111340	516189.69	1239476.66
27	41221	516005.25	1239550.23
28	41222	515864.33	1239649.77
29	41223	515892.40	1239763.01
30	41224	515904.19	1239866.24
31	4122401	515945.86	1240071.85
32	4122402	515952.82	1240116.37
33	41225	515954.07	1240166.30
34	4122501	515901.97	1240313.02
35	4122502	515881.50	1240371.05
36	4122503	515863.90	1240429.11

»;

- после строки 36 дополнить строками 36.1 и 36.2 следующего содержания:

«

36.1	41226	515834.99	1240640.36
36.2	4122601	515796.96	1240639.69

»;

- после строки 46 дополнить строкой 46.1 следующего содержания:

«

46.1	4123501	515359.26	1243428.06
------	---------	-----------	------------

»;

- строки 392–402 изложить в следующей редакции:

«

392	41189	512803.23	1232898.18
393	15124975	513135.31	1232844.23
394	15124976	513485.15	1232788.03
395	41191	513746.01	1232746.12
396	41192	514464.38	1232625.26
397	41193	514622.31	1232599.99
398	41194	514916.85	1232554.09
399	41195	515141.84	1232517.69
400	41196	515552.23	1232452.38
401	4119601	515941.31	1232391.61
402	41197	515946.13	1232390.86

»;

- после строки 402 дополнить строками 402.1 и 402.2 следующего содержания:

«

402.1	4119701	516085.52	1232366.51
402.2	4119702	516553.26	1232284.79

»;

и) карту-схему границ Острянского сельского поселения Нижнедевицкого муниципального района Воронежской области изложить в следующей редакции:

**«Карта-схема границ Острянского сельского поселения
Нижнедевицкого муниципального района
Воронежской области**

к) в перечне координат характерных точек границ Острянского сельского поселения Нижнедевицкого муниципального района Воронежской области:

- строки 9–16 изложить в следующей редакции:

«

9	41006	472556.08	1240573.35
10	41007	472511.72	1240623.92
11	41007001	472542.61	1240644.61
12	41007002	472581.84	1240666.25
13	41007003	472578.60	1240744.09
14	41007004	472595.69	1240768.95
15	41007005	472614.28	1240795.99
16	41007006	472662.93	1240812.20

»;

- строки 34–44 изложить в следующей редакции:

«

34	41007024	473222.76	1241482.60
35	41007026	473261.00	1241500.00
36	41007027	473304.00	1241498.00
37	41007028	473339.17	1241509.57
38	4100702801	473371.52	1241539.53
39	4100702802	473415.00	1241565.00
40	41007029	473460.79	1241571.20
41	41007030	473566.20	1241660.40
42	41007031	473593.99	1241698.00
43	4100703101	473611.76	1241714.39
44	41007032	473658.65	1241720.41

»;

л) карту-схему границ Першинского сельского поселения Нижнедевицкого муниципального района Воронежской области изложить в следующей редакции:

м) в перечне координат характерных точек границ Першинского сельского поселения Нижнедевицкого муниципального района Воронежской области:

- строки 393–410 изложить в следующей редакции:

«

393	4110303	493020.91	1238060.75
394	4110304	493045.99	1238016.21
395	4110305	493151.17	1237862.17
396	4110306	493295.75	1237627.73
397	41105	493362.74	1237484.45
398	41108	493988.30	1236290.63
399	4110801	494070.18	1236187.87
400	4110802	494145.12	1236093.79
401	41109	494158.86	1236076.54
402	41110	494563.33	1236105.83
403	41111	495047.66	1236191.11
404	41113	495781.00	1236528.79
405	41114	496207.35	1236716.39
406	41116	496705.32	1236883.54
407	41119	497329.51	1237262.14
408	41120	497335.93	1237220.73
409	41121	497409.37	1237046.91
410	41122	497527.40	1236520.58

»;

- строки 411 и 412 исключить;

н) карту-схему границ Синелипяговского сельского поселения Нижнедевицкого муниципального района Воронежской области изложить в следующей редакции:

**«Карта-схема границ Синелипяговского сельского поселения
Нижнедевицкого муниципального района
Воронежской области**

о) в перечне координат характерных точек границ Синелипяговского сельского поселения Нижнедевицкого муниципального района Воронежской области:

- строку 1 изложить в следующей редакции:

«

1	15121712	482089.92	1242648.77
---	----------	-----------	------------

»;

- строку 440 изложить в следующей редакции:

«

440	41018	475280.08	1240284.40
-----	-------	-----------	------------

»;

- строку 445 изложить в следующей редакции:

«

445	4102201	476417.48	1239492.19
-----	---------	-----------	------------

»;

- строку 453 изложить в следующей редакции:

«

453	41030	479111.41	1239600.29
-----	-------	-----------	------------

»;

- после строки 470 дополнить строками 470.1 и 470.2 следующего содержания:

«

470.1	4103801	479758.27	1242691.23
470.2	4103802	479795.83	1242689.35

»;

- строки 472–477 изложить в следующей редакции:

«

472	41040	480242.85	1242591.63
473	41042	480510.10	1242491.87
474	41043	480589.86	1242463.03
475	41044	480806.15	1242436.43
476	41045	480979.03	1242488.53
477	41046	481392.82	1242605.48

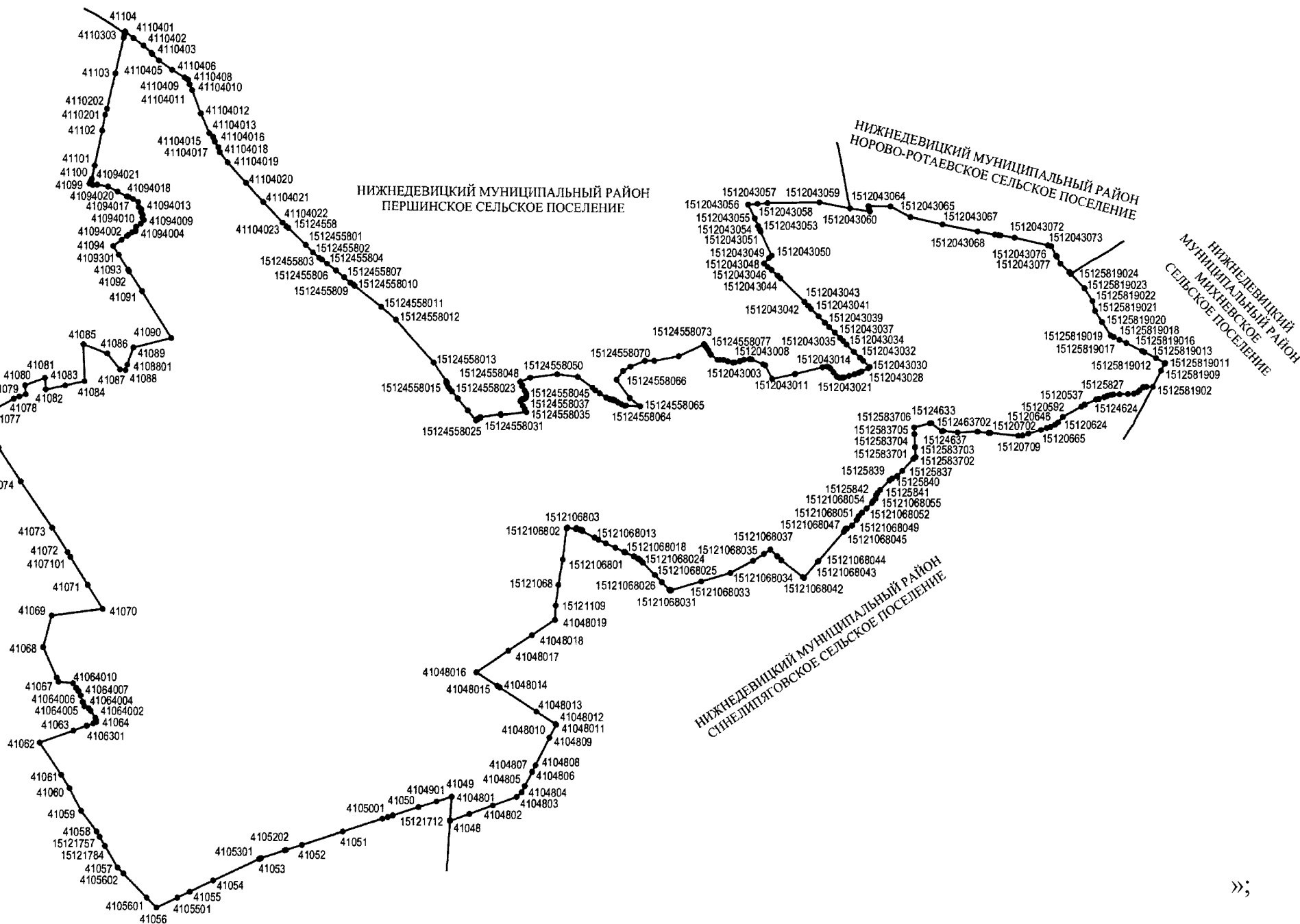
»;

- строки 478–481 исключить;

п) карту-схему границ Хвощеватовского сельского поселения Нижнедевицкого муниципального района Воронежской области изложить в следующей редакции:

**«Карта-схема границ Хвощеватовского сельского поселения
Нижнедевицкого муниципального района
Воронежской области**

К У Р С К А Я
О Б Л А С Т Ь



р) в перечне координат характерных точек границ Хвощеватовского сельского поселения Нижнедевицкого муниципального района Воронежской области:

- строки 330–338 изложить в следующей редакции:

«

330	15121712	482089.92	1242648.77
331	41048	482099.62	1242649.35
332	41049	482426.65	1242668.97
333	4104901	482360.32	1242458.59
334	41050	482280.34	1242210.34
335	4105001	482164.28	1241854.00
336	4105002	482141.05	1241782.66
337	4105003	482117.15	1241709.28
338	41051	481938.14	1241159.68

»;

- после строки 338 дополнить строками 338.1–338.5 следующего содержания:

«

338.1	41052	481752.84	1240589.05
338.2	4105201	481681.41	1240369.75
338.3	4105202	481674.85	1240349.60
338.4	41053	481567.04	1240018.59
338.5	4105301	481556.02	1239995.33

»;

- строки 352–378 изложить в следующей редакции:

«

352	41062	483158.40	1236930.35
353	41063	483332.18	1237400.27
354	4106301	483398.18	1237581.85
355	4106302	483400.76	1237588.98
356	4106303	483431.34	1237673.10
357	41064	483451.00	1237716.00
358	41064001	483479.82	1237710.00
359	41064002	483511.88	1237703.21
360	41064003	483604.30	1237639.60
361	41064004	483641.27	1237608.96
362	41064005	483670.26	1237550.45
363	41064006	483728.38	1237527.94
364	41064007	483815.88	1237497.92
365	41064008	483877.34	1237466.35
366	41064009	483920.77	1237433.09
367	41064010	483985.03	1237389.98
368	41067	484006.17	1237183.70

369	4106701	484062.55	1237158.57
370	41068	484483.49	1236970.98
371	41069	484919.64	1237083.32
372	41070	485012.67	1237793.35
373	41071	485347.90	1237583.79
374	4107101	485734.14	1237341.04
375	41072	485801.01	1237299.01
376	41073	486140.65	1237081.79
377	41074	486777.70	1236640.23
378	41075	487244.59	1236327.86

»;

- после строки 378 дополнить строками 378.1–378.4 следующего содержания:

«

378.1	41076	487692.55	1236012.78
378.2	41077	487756.39	1236205.44
378.3	41078	487933.98	1236538.05
378.4	4107801	487962.38	1236616.08

»;

- строки 421–424 изложить в следующей редакции:

«

421	4109902	490986.47	1237602.87
422	41100	490998.49	1237608.96
423	41101	491182.29	1237650.86
424	41102	491663.19	1237750.27

»;

- после строки 424 дополнить строками 425–430 следующего содержания:

«

425	4110201	491883.68	1237791.21
426	4110202	491967.25	1237815.86
427	41103	492459.01	1237931.19
428	4110301	492958.25	1238046.30
429	4110302	493007.48	1238057.70
430	4110303	493020.91	1238060.75

».

Статья 5

Внести в Закон Воронежской области от 2 декабря 2004 года № 88-ОЗ «Об установлении границ, наделении соответствующим статусом, определении административных центров муниципальных образований Грибановского, Каширского, Острогожского, Семилукского, Таловского, Хохольского районов и города Нововоронеж» (Коммуна, 2004, 4 декабря; 2005, 13 января, 2005, 25 января, 2005, 17 февраля; информационная система

«Портал Воронежской области в сети Интернет» (www.govvn.ru), 2015, 1 декабря) следующие изменения:

1) в разделе «Текстовое описание границ Семилукского муниципального района Воронежской области» приложения 4.1:

а) подразделы I и II изложить в следующей редакции:

«I. Линия прохождения границы Семилукского муниципального района по смежеству с Курской областью

От точки стыка 05000006 границ Семилукского, Нижнедевицкого муниципальных районов и Курской области линия границы идет в общем северо-восточном направлении по пойме реки Гнилуша, по древесно-кустарниковой растительности, снова по пойме реки Гнилуша, далее по балке до точки 050114014.

От точки 050114014 линия границы идет в северо-западном направлении по балке до точки стыка 5022 границ Нижневедугского, Староведугского сельских поселений Семилукского муниципального района и Курской области.

От точки стыка 5022 линия границы идет в юго-западном направлении по балке, по южной стороне лесной полосы, далее по сельскохозяйственным угодьям, по восточной стороне лесной полосы, по древесно-кустарниковой растительности, по пойме притока реки Гнилуша до точки 5030.

От точки 5030 линия границы идет в общем западном направлении по древесно-кустарниковой растительности вдоль притока реки Гнилуша до точки 05030040.

От точки 05030040 линия границы идет в юго-западном направлении по древесно-кустарниковой растительности вдоль притока реки Гнилуша до точки 05030052.

От точки 05030052 линия границы идет в северо-западном направлении по балке до точки 05030070.

От точки 05030070 линия границы идет в северо-восточном направлении по балке, затем по балке вдоль восточной стороны лесной полосы до точки 05030075.

От точки 05030075 линия границы идет в северо-западном направлении по балке вдоль восточной стороны лесной полосы, далее по балке вдоль западной границы земель лесного фонда (урочище Кривое), по лесному массиву, по сельскохозяйственным угодьям до точки 5087.

От точки 5087 линия границы идет в юго-западном направлении по сельскохозяйственным угодьям до точки 5088.

От точки 5088 линия границы идет в северо-западном направлении по сельскохозяйственным угодьям до точки 5090.

От точки 5090 линия границы идет в северо-восточном направлении по сельскохозяйственным угодьям до точки 5091.

От точки 5091 линия границы идет в северо-западном направлении по сельскохозяйственным угодьям, пересекает грунтовую дорогу, далее по южной стороне лесной полосы до точки 5093.

От точки 5093 линия границы в северо-восточном направлении пересекает лесную полосу, далее идет по восточной стороне лесной полосы, по западной стороне земель лесного фонда (урочище Роднички), по сельскохозяйственным угодьям, по западной границе земель лесного фонда (урочище Горяиново), по балке, по балке вдоль северной стороны земель лесного фонда (урочище Рядное), далее по балке, по сельскохозяйственным угодьям, далее по пойме реки Ведуга до точки 5126.

От точки 5126 линия границы идет в общем северо-западном направлении по древесно-кустарниковой растительности вдоль реки Ведуга до точки 05126075.

От точки 05126075 линия границы идет в северо-восточном направлении по пойме реки Ведуга, далее идет по древесно-кустарниковой растительности, по сельскохозяйственным угодьям вдоль западной стороны лесной полосы, далее по лесной полосе, пересекает балку, по сельскохозяйственным угодьям до точки 5166.

От точки 5166 линия границы идет в северо-западном направлении по сельскохозяйственным угодьям, пересекает балку, снова по сельскохозяйственным угодьям до точки 5174.

От точки 5174 линия границы идет в северо-восточном направлении по сельскохозяйственным угодьям, пересекает балку, снова по сельскохозяйственным угодьям, по балке, по лесной полосе, по южной стороне лесной полосы до точки стыка 5180 границ Староведугского, Новосильского сельских поселений Семилукского муниципального района и Курской области.

От точки стыка 5180 линия границы идет в северо-западном направлении по западной стороне лесной полосы, пересекает лесную полосу, пересекает балку, далее по сельскохозяйственным угодьям, пересекает балку, по западной стороне лесной полосы, по сельскохозяйственным угодьям до точки 5185.

От точки 5185 линия границы идет в юго-западном направлении по сельскохозяйственным угодьям, пересекает пруд, снова по сельскохозяйственным угодьям до точки 5199.

От точки 5199 линия границы идет в северо-западном направлении по сельскохозяйственным угодьям, пересекает балку Харланчев Лог, далее по сельскохозяйственным угодьям до точки 5204.

От точки 5204 линия границы идет в юго-западном направлении по сельскохозяйственным угодьям до точки 5208.

От точки 5208 линия границы идет в западном направлении по сельскохозяйственным угодьям до точки 5211.

От точки 5211 линия границы идет в северном направлении по восточной стороне лесной полосы, пересекает балку, снова пересекает балку,

по сельскохозяйственным угодьям вдоль восточной стороны лесной полосы, по балке до точки 5219.

От точки 5219 линия границы в северо-западном направлении пересекает балку, далее идет по северной стороне лесной полосы, пересекает балку, снова по северной стороне лесной полосы до точки стыка 1000 границ Семилукского муниципального района, Курской и Липецкой областей.

Протяженность границы Семилукского муниципального района по смежеству с Курской областью составляет 59600 м.

II. Линия прохождения границы Семилукского муниципального района по смежеству с Липецкой областью

От точки стыка 1000 границ Семилукского муниципального района и Курской, Липецкой областей линия границы идет в северо-восточном направлении по восточной стороне лесной полосы, пересекает грунтовую дорогу, далее по сельскохозяйственным угодьям, по древесно-кустарниковой растительности, пересекает ручей, затем по восточной стороне лесной полосы, по лесной полосе, снова по восточной стороне лесной полосы, далее по сельскохозяйственным угодьям вдоль южной стороны лесной полосы, затем пересекает автомобильную дорогу «Землянск – Старая Ольшанка» – с. Березовка» – гр. Липецкой обл., далее по сельскохозяйственным угодьям вдоль южной стороны лесной полосы, пересекает реку Олымчик, по сельскохозяйственным угодьям, затем по южной стороне лесной полосы, пересекает балку, далее по сельскохозяйственным угодьям до точки 1018.

От точки 1018 линия границы идет в северо-западном направлении по сельскохозяйственным угодьям до точки 1022.

От точки 1022 линия границы идет в северо-восточном направлении по южной стороне лесной полосы, по балке, пересекает плотину пруда, далее по пруду, снова по балке, по южной стороне лесной полосы, далее по южной стороне лесного массива, по восточной стороне лесной полосы, по лесной полосе, по восточной стороне лесной полосы, пересекает грунтовую дорогу, далее по сельскохозяйственным угодьям, по восточной стороне лесной полосы, пересекает балку, по сельскохозяйственным угодьям, затем по древесно-кустарниковой растительности, пересекает реку, вновь по древесно-кустарниковой растительности, по сельскохозяйственным угодьям, по восточной стороне лесной полосы, по сельскохозяйственным угодьям до точки 1054.

От точки 1054 линия границы идет в юго-восточном направлении по южной стороне лесной полосы до точки 1057.

От точки 1057 линия границы идет в северо-восточном направлении по сельскохозяйственным угодьям вдоль южной стороны лесной полосы, пересекает лесную полосу до точки 1061.

От точки 1061 линия границы идет в юго-восточном направлении по лесной полосе, далее по сельскохозяйственным угодьям вдоль западной стороны лесной полосы, по пойме реки Голая Снова, пересекает реку Голая Снова, по пойме реки Голая Снова, по лесной полосе, затем по южной стороне лесной полосы до точки стыка 1069 границ Новосильского, Землянского сельских поселений Семилукского муниципального района и Липецкой области.

От точки стыка 1069 линия границы идет в юго-восточном направлении по южной стороне лесной полосы до точки 1070.

От точки 1070 линия границы идет в общем северо-западном направлении по западной стороне земель лесного фонда (урочище Бородино) до точки 1076.

От точки 1076 линия границы идет в общем северо-восточном направлении по западной границе земель лесного фонда (урочище Бородино) до точки 1080.

От точки 1080 линия границы идет в юго-восточном направлении по северной границе земель лесного фонда (урочище Бородино) до точки 1082.

От точки 1082 линия границы идет в северо-восточном направлении по западной стороне лесной полосы, пересекает грунтовую дорогу, по восточной стороне лесной полосы, по сельскохозяйственным угодьям до точки 1088.

От точки 1088 линия границы идет в северо-западном направлении по восточной стороне лесной полосы, по сельскохозяйственным угодьям, далее по пойме реки Кобылья Снова, пересекает реку Кобылья Снова до точки 1091.

От точки 1091 линия границы идет в юго-восточном направлении по древесно-кустарниковой растительности вдоль реки Кобылья Снова до точки 0109102.

От точки 0109102 линия границы идет в северо-восточном направлении по древесно-кустарниковой растительности вдоль реки Кобылья Снова до точки 0109105.

От точки 0109105 линия границы идет в юго-восточном направлении по древесно-кустарниковой растительности вдоль реки Кобылья Снова до точки 0109108.

От точки 0109108 линия границы идет в общем северо-восточном направлении, пересекает реку Кобылья Снова, далее идет по пойме реки Кобылья Снова, по балке, по сельскохозяйственным угодьям, пересекает балку, затем по лесной полосе, пересекает балку, далее по восточной стороне лесной полосы, по древесно-кустарниковой растительности, затем по восточной стороне лесной полосы до точки 1099.

От точки 1099 линия границы идет в юго-восточном направлении по сельскохозяйственным угодьям, далее по пойме реки Кобылья Снова до точки 1100.

От точки 1100 линия границы идет в северо-восточном направлении по пойме реки Кобылья Снова до точки 1100001.

От точки 1100001 линия границы идет в северо-западном направлении по древесно-кустарниковой растительности вдоль реки Кобылья Снова до точки 1100003.

От точки 1100003 линия границы идет в северо-восточном направлении по древесно-кустарниковой растительности вдоль реки Кобылья Снова до точки 1100006.

От точки 1100006 линия границы идет в юго-восточном направлении, пересекает реку Кобылья Снова, затем по пойме реки Кобылья Снова, по древесно-кустарниковой растительности между приусадебными земельными участками села Перекоповка и села Озерки, далее по западной стороне лесной полосы, затем по сельскохозяйственным угодьям до точки 1107.

От точки 1107 линия границы идет в юго-западном направлении по сельскохозяйственным угодьям вдоль западной стороны лесной полосы до точки 1110.

От точки 1110 линия границы идет в юго-восточном направлении по сельскохозяйственным угодьям вдоль западной стороны лесной полосы, пересекает балку, по западной стороне лесной полосы, далее по сельскохозяйственным угодьям вдоль западной стороны лесной полосы, затем по балке, по западной стороне лесной полосы до точки 1120.

От точки 1120 линия границы идет в общем северо-восточном направлении по балке до точки 112001.

От точки 112001 линия границы идет в общем юго-восточном направлении по балке, далее по южной стороне балки, по сельскохозяйственным угодьям вдоль западной стороны лесной полосы до точки стыка 02000 границ Семилукского, Рамонского муниципальных районов и Липецкой области.

Протяженность границы Семилукского муниципального района по смежеству с Липецкой областью составляет 50011,9 м.»;

б) в абзаце двадцать шестом подраздела VI цифры «337476,9» заменить цифрами «337653,6»;

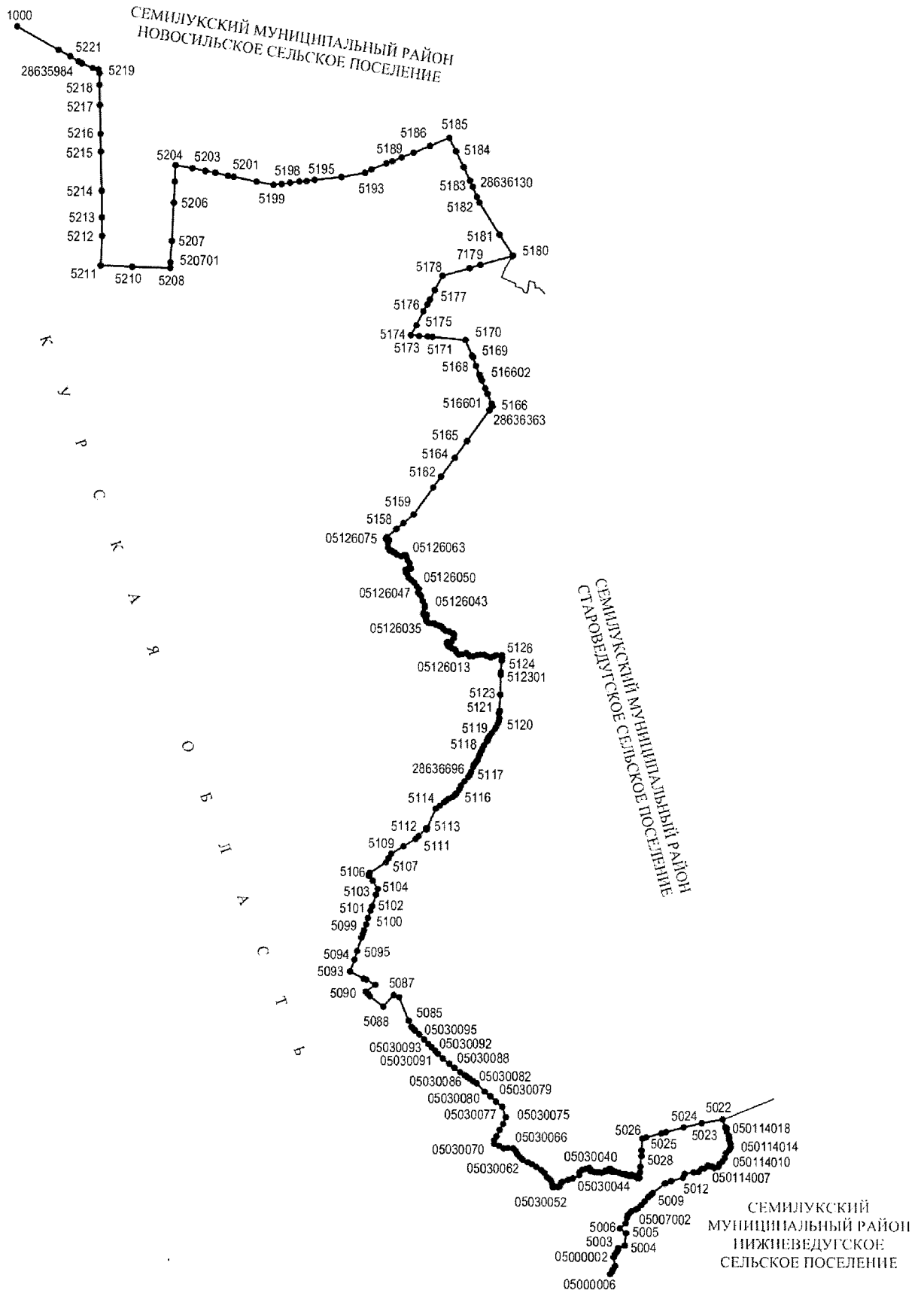
2) в приложении 4.2:

а) карту-схему границ Семилукского муниципального района Воронежской области изложить в следующей редакции:

**«Карта-схема границ Семилукского муниципального района
Воронежской области**

б) карту-схему границы Семилукского муниципального района Воронежской области по смежеству с Курской областью изложить в следующей редакции:

**«Карта-схема
границы Семилукского муниципального района
Воронежской области по смежеству с Курской областью**



в) перечень координат характерных точек границы Семилукского муниципального района Воронежской области по смежеству с Курской областью изложить в следующей редакции

**«Перечень
координат характерных точек границы
Семилукского муниципального района Воронежской области
по смежеству с Курской областью»**

№ п/п	Номер характерной точки границ	Координаты	
		X	Y
1	05000006	519737.21	1249961.29
2	0500000601	519790.97	1249992.99
3	0500000602	519832.25	1250017.33
4	05000007	519909.11	1250062.66
5	0500000701	519918.61	1250061.03
6	05000002	520102.24	1250029.44
7	05000003	520165.45	1250057.92
8	05000004	520225.59	1250103.09
9	05000005	520258.78	1250123.25
10	5003	520308.83	1250122.88
11	5004	520364.53	1250268.03
12	5005	520636.96	1250292.85
13	5006	520737.64	1250160.03
14	5007	520853.16	1250283.08
15	05007001	520975.06	1250312.03
16	05007002	521027.14	1250329.02
17	05007003	521063.62	1250370.46
18	05007004	521122.73	1250413.59
19	05007005	521155.17	1250505.86
20	05007006	521174.29	1250541.81
21	05007007	521248.72	1250624.11
22	05007008	521337.33	1250692.06
23	05007009	521428.52	1250769.88
24	05007010	521479.08	1250838.05
25	5009	521522.04	1250869.83
26	5010	521727.10	1251135.96
27	501001	521733.55	1251151.24
28	5011	521783.32	1251269.15
29	5012	521852.52	1251527.89
30	5013	521937.84	1251560.72
31	501301	521978.34	1251760.51
32	5014	521979.40	1251765.77
33	050114001	521982.15	1251863.74
34	050114002	522061.18	1251944.25

35	050114003	522061.93	1252003.24
36	050114004	522127.84	1252074.41
37	050114005	522107.45	1252122.68
38	050114006	522107.98	1252165.17
39	050114007	522074.04	1252209.11
40	050114008	522098.23	1252302.81
41	05011400801	522145.25	1252326.14
42	050114009	522161.13	1252334.01
43	050114010	522218.43	1252396.79
44	050114011	522296.60	1252448.81
45	050114012	522396.42	1252474.04
46	050114013	522462.77	1252540.20
47	050114014	522524.69	1252572.92
48	05011401401	522598.57	1252563.48
49	050114015	522606.15	1252561.88
50	050114016	522696.82	1252542.74
51	28637636	522728.51	1252538.60
52	050114017	522777.19	1252532.22
53	050114018	522864.13	1252487.61
54	050114019	522926.58	1252482.83
55	050114020	522947.56	1252481.06
56	050114021	522934.99	1252461.54
57	2808861	522963.62	1252450.74
58	5022	523129.29	1252388.21
59	5023	523045.34	1251936.84
60	5024	522956.07	1251531.62
61	28636907	522849.50	1251150.99
62	5025	522821.96	1251052.63
63	28636906	522727.68	1250723.99
64	5026	522704.14	1250641.94
65	5027	522441.56	1250623.87
66	5028	522324.64	1250618.43
67	5029	522091.05	1250601.93
68	28636905	521970.56	1250592.70
69	5030	521841.94	1250582.85
70	05030001	521850.18	1250523.74
71	05030002	521872.27	1250530.45
72	05030003	521875.43	1250504.41
73	05030004	521874.64	1250481.42
74	05030005	521896.58	1250476.64
75	05030006	521896.20	1250447.64
76	05030007	521909.81	1250417.46
77	05030008	521904.68	1250407.03

78	05030009	521878.79	1250415.36
79	05030010	521887.10	1250361.75
80	05030011	521902.31	1250339.55
81	05030012	521901.80	1250300.06
82	05030013	521925.50	1250276.25
83	05030014	521927.40	1250229.72
84	05030015	521927.08	1250204.72
85	05030016	521961.72	1250137.77
86	05030017	521971.88	1250074.13
87	05030018	521977.43	1249999.06
88	05030019	521979.87	1249990.91
89	05030020	521996.57	1249997.96
90	05030021	522010.32	1249988.58
91	05030022	522009.75	1249967.59
92	05030023	522045.84	1249952.11
93	05030024	522037.85	1249933.82
94	05030025	522006.36	1249934.67
95	05030026	522005.64	1249908.18
96	05030027	522004.70	1249873.69
97	05030028	521994.34	1249860.47
98	05030029	521994.36	1249842.96
99	05030030	521976.67	1249835.94
100	05030031	521956.67	1249762.46
101	05030032	521971.37	1249714.54
102	05030033	521962.59	1249685.77
103	05030034	521969.80	1249656.56
104	05030035	521962.73	1249617.24
105	05030036	521979.53	1249591.27
106	05030037	521977.15	1249558.83
107	05030038	521999.19	1249541.72
108	05030039	521998.04	1249517.74
109	05030040	522063.59	1249499.96
110	05030041	522033.01	1249423.76
111	05030042	522009.17	1249356.38
112	05030043	521961.30	1249288.16
113	05030044	521903.82	1249289.72
114	05030045	521830.57	1249152.15
115	05030046	521787.08	1249042.79
116	05030047	521746.00	1248929.86
117	05030048	521727.51	1248893.35
118	05030049	521651.38	1248871.41
119	05030050	521636.72	1248828.79
120	05030051	521643.65	1248770.58

121	05030052	521632.16	1248715.87
122	05030053	521710.29	1248701.25
123	05030054	521778.45	1248669.39
124	05030055	521827.91	1248630.53
125	05030056	521846.34	1248590.52
126	05030057	521939.39	1248535.97
127	05030058	522001.28	1248457.27
128	05030059	522066.51	1248354.46
129	05030060	522127.04	1248262.28
130	05030061	522167.55	1248170.15
131	05030062	522227.15	1248062.49
132	05030063	522285.95	1247998.87
133	05030064	522349.55	1247946.63
134	05030065	522417.57	1247909.27
135	05030066	522466.19	1247857.93
136	05030067	522475.04	1247741.65
137	05030068	522472.63	1247652.68
138	05030069	522522.69	1247543.79
139	05030070	522565.45	1247442.09
140	05030071	522643.12	1247447.48
141	05030072	522731.34	1247491.11
142	05030073	522870.09	1247553.87
143	05030074	523002.74	1247631.30
144	05030075	523153.75	1247684.72
145	05030077	523372.29	1247609.76
146	05030078	523485.20	1247475.65
147	05030079	523609.35	1247350.74
148	05030080	523699.16	1247231.76
149	05030082	523881.98	1247056.73
150	05030083	523931.32	1246976.37
151	05030084	523987.26	1246899.83
152	28636903	524029.60	1246835.52
153	05030085	524058.36	1246791.86
154	05030086	524130.15	1246690.88
155	05030087	524222.91	1246570.31
156	05030088	524304.96	1246460.54
157	05030089	524413.51	1246313.54
158	05030090	524515.17	1246207.25
159	05030091	524584.53	1246145.84
160	05030092	524656.43	1246072.80
161	05030093	524733.31	1245997.08
162	05030094	524826.37	1245909.90
163	05030095	524936.36	1245802.73

164	05030096	525020.93	1245715.79
165	05030097	525047.08	1245685.53
166	05030098	525081.60	1245651.86
167	5084	525101.20	1245628.28
168	5085	525236.43	1245572.21
169	5086	525750.72	1245358.66
170	5087	525793.89	1245233.65
171	5088	525546.02	1245010.58
172	5089	525771.14	1244714.58
173	508901	525809.25	1244679.37
174	508902	525812.19	1244676.65
175	5090	525867.02	1244618.70
176	5091	526017.10	1244835.48
177	2807688	526128.10	1244635.06
178	5092	526152.25	1244580.51
179	5093	526308.27	1244282.53
180	5094	526571.81	1244369.88
181	5095	526756.70	1244429.25
182	5096	527045.84	1244524.41
183	5097	527116.06	1244547.76
184	5098	527199.25	1244575.28
185	509801	527328.56	1244618.41
186	5099	527329.36	1244618.68
187	5100	527467.66	1244664.47
188	5101	527625.31	1244718.03
189	5102	527733.95	1244753.52
190	5103	527982.68	1244836.10
191	5104	528102.81	1244876.03
192	5105	528280.42	1244759.42
193	510501	528385.83	1244681.78
194	510502	528391.99	1244691.33
195	5106	528423.80	1244674.87
196	510601	528447.88	1244693.98
197	5107	528683.72	1245049.01
198	5108	528771.03	1245102.70
199	5109	528870.00	1245166.95
200	5110	529037.55	1245434.92
201	5111	529196.23	1245690.50
202	5112	529260.26	1245758.07
203	511201	529415.27	1245914.42
204	511202	529399.06	1245930.78
205	5113	529440.49	1245945.08
206	5114	529857.76	1246133.43

207	511401	529916.38	1246216.84
208	511402	529997.94	1246309.83
209	511403	530032.92	1246351.31
210	511404	530075.82	1246411.77
211	5115	530114.00	1246497.76
212	511501	530157.60	1246539.22
213	511502	530159.19	1246541.64
214	5116	530187.67	1246574.32
215	511601	530271.30	1246635.45
216	511602	530358.37	1246669.81
217	511603	530453.64	1246743.50
218	28636696	530554.23	1246832.39
219	5117	530589.16	1246860.45
220	5117001	530653.75	1246890.30
221	5117002	530772.91	1246934.62
222	5117003	530818.57	1246947.74
223	5117004	530826.40	1246953.26
224	5117005	530872.90	1246991.09
225	5117006	530877.65	1246993.09
226	5117007	530914.60	1247021.16
227	5117008	530989.33	1247057.46
228	5117009	531046.32	1247083.42
229	5117010	531108.41	1247110.70
230	5117011	531179.38	1247138.05
231	5118	531245.24	1247169.18
232	511801	531337.54	1247232.39
233	511802	531386.93	1247257.01
234	511803	531396.68	1247253.34
235	5119	531448.09	1247289.04
236	511901	531515.07	1247328.30
237	511902	531599.75	1247401.69
238	511903	531620.85	1247415.67
239	5120	531720.89	1247466.20
240	512001	531780.84	1247481.96
241	512002	531836.02	1247487.38
242	28636695	531939.47	1247478.23
243	5121	531998.51	1247504.17
244	5123	532355.99	1247512.15
245	512301	532781.37	1247520.67
246	512302	532844.23	1247519.82
247	5124	533085.33	1247534.29
248	5125	533166.22	1247536.30
249	5126	533208.71	1247537.51

250	05126001	533210.30	1247414.46
251	05126002	533181.75	1247361.50
252	05126003	533162.91	1247292.86
253	05126004	533192.40	1247215.77
254	05126005	533216.79	1247158.78
255	05126006	533214.56	1247070.81
256	05126007	533204.12	1246997.50
257	05126008	533181.41	1246910.42
258	05126009	533179.99	1246837.94
259	05126010	533219.93	1246809.15
260	05126011	533254.53	1246762.96
261	05126012	533227.01	1246685.49
262	05126013	533215.03	1246610.21
263	05126014	533263.03	1246558.76
264	05126015	533319.55	1246535.89
265	05126016	533340.40	1246504.93
266	0512601601	533349.92	1246474.36
267	0512601602	533373.15	1246432.53
268	05126017	533377.58	1246417.78
269	0512601701	533391.52	1246386.70
270	0512601702	533400.17	1246377.35
271	05126018	533417.64	1246372.28
272	0512601801	533453.32	1246350.54
273	0512601802	533461.87	1246348.79
274	0512601803	533477.45	1246354.84
275	05126019	533492.16	1246366.00
276	05126020	533480.03	1246428.98
277	05126021	533495.44	1246449.68
278	05126022	533570.88	1246496.71
279	05126023	533632.44	1246500.50
280	05126024	533671.17	1246485.24
281	05126025	533708.60	1246404.99
282	05126026	533733.97	1246321.48
283	05126027	533779.35	1246263.58
284	05126028	533826.08	1246224.15
285	05126029	533836.38	1246188.45
286	05126030	533848.61	1246148.70
287	05126031	533853.11	1246123.11
288	05126032	533888.69	1246078.48
289	05126033	533888.32	1246038.98
290	05126034	533884.30	1245983.52
291	05126035	533893.31	1245931.93
292	05126036	533942.99	1245897.96

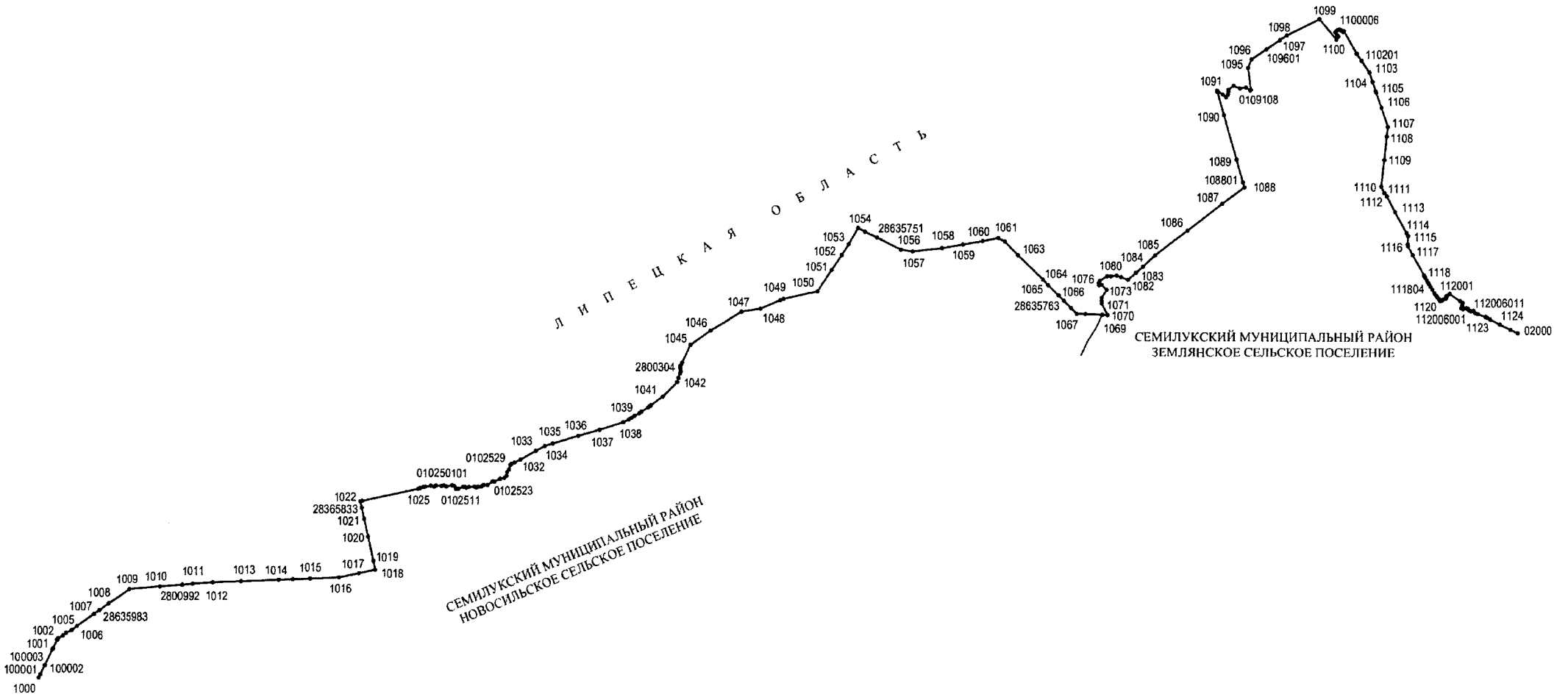
293	05126037	534001.35	1245882.41
294	05126038	534058.12	1245910.87
295	05126039	534087.96	1245894.09
296	05126040	534084.42	1245836.62
297	05126041	534109.38	1245832.39
298	05126042	534233.19	1245864.72
299	05126043	534275.69	1245864.32
300	05126044	534374.74	1245815.89
301	05126045	534481.37	1245776.38
302	05126046	534525.02	1245739.47
303	05126047	534558.23	1245708.15
304	05126048	534628.95	1245730.99
305	05126049	534690.01	1245683.91
306	05126050	534769.96	1245625.65
307	05126051	534825.39	1245565.13
308	05126052	534876.81	1245503.14
309	05126053	534949.13	1245483.46
310	05126054	534984.77	1245445.12
311	05126055	535043.17	1245434.07
312	05126056	535070.23	1245493.32
313	05126057	535070.77	1245551.31
314	05126058	535088.67	1245540.64
315	05126059	535102.91	1245513.01
316	05126060	535191.51	1245523.17
317	05126061	535257.12	1245481.05
318	05126062	535329.38	1245455.37
319	05126063	535364.27	1245443.04
320	05126064	535355.31	1245394.12
321	05126065	535344.81	1245341.72
322	05126066	535378.94	1245249.39
323	05126067	535411.46	1245198.59
324	05126068	535433.64	1245163.88
325	05126069	535470.22	1245119.03
326	05126070	535475.31	1245075.48
327	05126071	535530.57	1245049.96
328	05126072	535622.56	1245048.59
329	05126073	535677.23	1245066.58
330	05126074	535699.22	1245065.37
331	05126075	535713.11	1245000.23
332	5157	535754.50	1245019.96
333	5158	535929.36	1245226.94
334	515801	535940.97	1245240.98
335	2803735	536057.68	1245382.00

336	5159	536247.67	1245611.57
337	5161	536833.16	1246031.44
338	5162	537061.47	1246199.13
339	5164	537469.93	1246490.82
340	5165	537838.41	1246755.72
341	28636363	538509.14	1247238.26
342	5166	538596.05	1247300.82
343	516601	538603.78	1247297.68
344	516602	538645.11	1247288.65
345	516603	538859.78	1247192.51
346	516604	538975.51	1247145.13
347	516605	539150.99	1247072.14
348	516606	539210.69	1247046.02
349	516607	539280.71	1247017.00
350	516608	539462.39	1246941.72
351	5168	539649.85	1246871.93
352	5169	539686.16	1246849.22
353	5170	540028.28	1246705.08
354	5171	540094.30	1245990.33
355	5172	540098.20	1245887.85
356	5173	540114.01	1245701.07
357	5174	540125.74	1245528.84
358	5175	540345.68	1245645.52
359	5176	540645.83	1245799.62
360	517601	540800.87	1245881.70
361	517602	540902.33	1245935.41
362	5177	541102.16	1246041.19
363	5178	541427.44	1246207.27
364	5179	541587.20	1246790.19
365	517901	541662.04	1247029.95
366	517902	541858.70	1247714.53
367	5180	541865.21	1247737.42
368	5181	542327.24	1247436.88
369	5182	543016.20	1246994.52
370	518201	543135.80	1246943.53
371	28636130	543361.29	1246849.57
372	5183	543489.81	1246794.79
373	518301	543783.04	1246652.40
374	5184	544127.24	1246482.96
375	5185	544412.06	1246334.41
376	5186	544236.33	1245918.71
377	5187	544085.12	1245561.20
378	5188	543983.02	1245300.80

379	5189	543902.16	1245093.48
380	5191	543854.59	1244968.26
381	5192	543720.67	1244644.79
382	5193	543644.38	1244499.46
383	5194	543559.42	1243978.47
384	5195	543486.60	1243402.41
385	5196	543466.38	1243229.46
386	5197	543451.67	1243071.32
387	5198	543424.99	1242864.90
388	28636061	543400.23	1242672.16
389	5199	543378.04	1242496.10
390	5200	543448.36	1242126.18
391	5201	543543.89	1241634.56
392	2802063	543569.18	1241514.85
393	5202	543627.17	1241240.30
394	28635986	543668.11	1241026.08
395	5203	543721.52	1240746.63
396	5204	543789.98	1240388.70
397	5205	543430.51	1240367.35
398	5206	542979.91	1240346.61
399	5207	542147.64	1240307.15
400	520701	541685.76	1240286.98
401	5208	541566.31	1240281.76
402	5210	541584.82	1239466.74
403	5211	541612.77	1238770.09
404	5212	542254.48	1238798.22
405	5213	542648.02	1238790.36
406	5214	543228.55	1238778.82
407	5215	544081.08	1238760.33
408	5216	544456.22	1238752.52
409	5217	545078.58	1238738.73
410	5218	545524.84	1238728.53
411	5219	545775.11	1238723.77
412	521901	545855.11	1238696.97
413	521902	545886.94	1238581.96
414	28635985	545983.60	1238347.53
415	28635984	546026.68	1238269.79
416	5221	546131.90	1238093.21
417	5222	546272.52	1237845.01
418	1000	546782.20	1236943.85

г) карту-схему границы Семилукского муниципального района Воронежской области по смежеству с Липецкой областью изложить в следующей редакции:

**«Карта-схема
границы Семилукского муниципального района
Воронежской области по смежеству с Липецкой областью**



д) перечень координат характерных точек границы Семилукского муниципального района Воронежской области по смежеству с Липецкой областью изложить в следующей редакции:

**«Перечень
координат характерных точек границы
Семилукского муниципального района Воронежской области
по смежеству с Липецкой областью**

№ п/п	Номер характерной точки границ	Координаты	
		X	Y
1	1000	546782.20	1236943.85
2	100001	546851.49	1236978.11
3	100002	547051.35	1237077.58
4	100003	547061.09	1237081.78
5	100004	547401.93	1237250.34
6	1001	547428.26	1237263.37
7	100101	547611.48	1237355.50
8	1002	547648.25	1237373.81
9	1003	547711.21	1237477.84
10	1004	547766.60	1237545.59
11	1005	547827.39	1237666.46
12	1006	547919.67	1237786.31
13	1007	548182.88	1238139.74
14	28635983	548272.57	1238261.95
15	1008	548419.93	1238462.75
16	1009	548734.53	1238919.96
17	1010	548793.65	1239611.69
18	2800992	548833.83	1240105.40
19	1011	548852.58	1240335.52
20	1012	548886.36	1240778.73
21	1013	548917.07	1241412.90
22	1014	548951.21	1242243.28
23	28635834	548964.94	1242557.40
24	1015	548981.85	1242944.34
25	1016	549009.26	1243581.32
26	1017	549101.49	1244021.40
27	1018	549177.27	1244380.59
28	1019	549373.57	1244335.01
29	1020	549906.50	1244215.04
30	1021	550301.94	1244129.14
31	28365833	550548.13	1244073.04
32	1022	550685.06	1244041.84
33	102201	550688.85	1244056.40
34	102202	550699.87	1244084.86

35	1024	550969.55	1245322.87
36	1025	550982.27	1245353.35
37	102501	550987.24	1245367.09
38	0102501	551012.55	1245437.01
39	010250101	551019.04	1245476.69
40	0102502	551038.44	1245595.49
41	0102503	551018.51	1245669.43
42	0102504	551040.27	1245704.98
43	0102505	551034.28	1245829.13
44	0102506	551043.55	1245879.17
45	0102507	551022.28	1245940.08
46	0102508	551049.22	1246064.70
47	0102509	551033.00	1246112.13
48	0102510	550974.33	1246152.87
49	0102511	550973.60	1246203.36
50	0102512	551019.09	1246312.57
51	0102513	551018.95	1246349.07
52	0102514	551003.30	1246382.50
53	0102515	551015.52	1246443.55
54	0102516	551021.48	1246564.08
55	0102517	551008.80	1246605.03
56	0102518	551024.61	1246647.10
57	0102519	551021.78	1246720.58
58	0102520	551064.06	1246770.27
59	0102521	551062.18	1246854.27
60	0102522	551136.71	1246961.10
61	0102523	551135.53	1247001.10
62	0102524	551201.93	1247134.90
63	0102525	551222.03	1247223.99
64	0102526	551264.79	1247274.18
65	0102527	551346.74	1247289.55
66	0102528	551407.55	1247330.82
67	0102529	551511.43	1247358.28
68	0102530	551539.75	1247399.41
69	0102531	551564.99	1247454.03
70	1032	551626.15	1247585.10
71	1033	551818.66	1247921.19
72	1034	551930.02	1248117.70
73	1035	551987.42	1248295.85
74	1036	552157.20	1248858.79
75	1037	552297.28	1249327.67
76	1038	552466.98	1249856.18
77	1039	552526.58	1249980.10

78	103901	552563.95	1250038.83
79	103902	552600.47	1250100.70
80	103903	552663.62	1250206.14
81	103904	552700.24	1250255.33
82	103905	552789.37	1250394.54
83	1040	552819.35	1250427.67
84	104001	552839.40	1250455.42
85	1041	553032.76	1250723.12
86	1042	553356.63	1251034.33
87	104201	553447.77	1251063.85
88	104202	553550.64	1251102.37
89	104203	553588.94	1251115.23
90	104204	553598.43	1251113.75
91	104205	553620.02	1251111.99
92	2800304	553671.21	1251100.91
93	1043	553718.58	1251108.38
94	1044	553731.12	1251117.71
95	28635749	553789.41	1251143.91
96	1045	554189.62	1251323.87
97	1046	554510.85	1251777.65
98	1047	554920.49	1252450.97
99	1048	554990.77	1252873.49
100	28635750	555181.98	1253314.07
101	1049	555212.87	1253385.24
102	1050	555382.11	1254128.71
103	1051	555859.35	1254440.66
104	1052	556194.26	1254659.60
105	1053	556431.78	1254812.13
106	1054	556790.20	1255014.72
107	1055	556709.94	1255169.43
108	28635751	556579.49	1255430.53
109	1056	556315.81	1255958.27
110	1057	556278.62	1256216.43
111	1058	556352.60	1256870.92
112	1059	556434.68	1257323.67
113	1060	556512.36	1257766.02
114	1061	556583.85	1258106.06
115	1062	556506.59	1258252.28
116	1063	556205.63	1258540.06
117	1064	555664.88	1259101.05
118	1065	555543.95	1259211.75
119	1066	555307.73	1259446.10
120	28635763	555189.65	1259562.48

121	28635764	555029.00	1259720.82
122	1067	554904.66	1259843.39
123	1068	554896.82	1260037.26
124	1069	554883.85	1260410.05
125	1070	554878.12	1260530.34
126	1071	555131.91	1260398.60
127	107101	555191.50	1260396.78
128	1072	555255.80	1260394.83
129	1073	555438.53	1260505.11
130	1074	555552.58	1260383.64
131	1075	555540.59	1260336.10
132	1076	555588.77	1260331.67
133	1077	555639.90	1260351.54
134	1078	555741.68	1260511.42
135	1079	555739.39	1260591.74
136	1080	555753.45	1260725.52
137	1081	555722.02	1260820.83
138	1082	555661.48	1260976.36
139	1083	555819.80	1261145.70
140	1084	555961.65	1261298.66
141	1085	556211.29	1261567.95
142	1086	556755.10	1262274.09
143	1087	557344.19	1263039.30
144	1088	557710.27	1263521.73
145	108801	557816.11	1263491.64
146	1089	558328.43	1263345.93
147	1090	559305.15	1263066.58
148	109001	559817.59	1262922.40
149	1091	559850.22	1262908.43
150	0109101	559770.67	1263035.33
151	0109102	559707.93	1263111.23
152	0109103	559767.42	1263152.44
153	010910301	559834.37	1263156.24
154	0109104	559867.07	1263158.10
155	0109105	559960.23	1263270.43
156	0109106	559898.03	1263411.95
157	0109107	559923.12	1263543.90
158	0109108	559855.37	1263640.49
159	1094	559868.20	1263651.72
160	1095	560350.87	1263587.89
161	1096	560536.92	1263662.66
162	109601	560760.48	1263993.34
163	1097	560963.23	1264293.22

164	1098	561067.00	1264448.08
165	1099	561427.59	1265168.62
166	1100	560978.33	1265537.40
167	1100001	561045.00	1265581.00
168	1100002	561076.99	1265552.00
169	1100003	561136.00	1265516.00
170	1100004	561163.98	1265529.00
171	1100005	561190.00	1265562.00
172	1100006	561201.99	1265608.00
173	110000601	561183.65	1265642.41
174	1100007	561177.99	1265653.00
175	1100008	561152.00	1265686.00
176	1100009	561165.00	1265708.00
177	110000901	560668.63	1265985.40
178	1102	560659.79	1265990.34
179	110201	560514.07	1266092.49
180	1103	560260.46	1266270.28
181	1104	560052.09	1266341.27
182	110401	559844.20	1266412.69
183	1105	559817.80	1266421.76
184	1106	559480.86	1266539.51
185	1107	559056.72	1266680.44
186	1108	558850.97	1266659.96
187	1109	558326.68	1266611.34
188	1110	557734.72	1266545.06
189	1111	557594.67	1266617.03
190	1112	557524.63	1266669.01
191	1113	557183.70	1266848.98
192	1114	556714.00	1267108.04
193	1115	556653.67	1267145.48
194	111501	556649.44	1267145.22
195	1116	556464.11	1267133.74
196	111601	556425.31	1267145.22
197	1117	556237.22	1267247.19
198	111701	555784.96	1267495.54
199	111702	555760.85	1267508.00
200	1118	555737.79	1267523.22
201	111801	555675.77	1267561.82
202	111802	555624.32	1267590.35
203	111803	555585.60	1267612.38
204	111804	555532.91	1267641.60
205	111805	555464.10	1267680.66
206	111806	555381.91	1267733.07

207	111807	555329.88	1267771.04
208	1119	555291.83	1267798.75
209	111901	555254.71	1267831.50
210	1120	555203.76	1267857.94
211	1120001	555225.18	1267910.22
212	1120002	555243.57	1267916.68
213	1120003	555268.11	1267990.13
214	1120004	555281.88	1267985.53
215	1120005	555299.84	1267986.88
216	1120006	555312.28	1268001.50
217	1120007	555326.97	1268009.10
218	112001	555370.87	1268068.12
219	112002	555213.98	1268292.85
220	112003	555210.78	1268297.43
221	112004	555170.90	1268354.56
222	112005	555115.54	1268343.20
223	112006	555043.71	1268328.46
224	112006001	555032.06	1268363.46
225	112006002	555042.31	1268382.84
226	112006003	555049.00	1268432.11
227	112006004	555044.61	1268442.98
228	112006005	555039.17	1268467.35
229	112006006	555028.23	1268470.37
230	112006007	555001.70	1268501.57
231	112006008	554995.38	1268513.91
232	112006009	554986.74	1268538.97
233	112006010	554999.39	1268587.81
234	112006011	554992.76	1268596.28
235	112006012	554943.45	1268627.08
236	112006013	554931.73	1268661.94
237	112006014	554925.19	1268682.90
238	112006015	554858.02	1268855.74
239	112006016	554856.65	1268859.54
240	112007	554846.44	1268888.73
241	1123	554809.93	1268960.20
242	1124	554700.17	1269175.06
243	112401	554585.19	1269402.87
244	02000	554505.81	1269563.27

»;

3) в приложении 4.3:

а) в разделе «Текстовое описание границ Землянского сельского поселения Семилукского муниципального района Воронежской области»:

- в абзаце тридцать втором подраздела III цифры «29145,9» заменить цифрами «29146,8»;

- подраздел IV «Линия прохождения границы Землянского сельского поселения по смежеству с Липецкой областью» изложить в следующей редакции:

«IV. Линия прохождения границы Землянского сельского поселения по смежеству с Липецкой областью

От точки стыка 1069 границ Землянского, Новосильского сельских поселений и Липецкой области линия границы идет в юго-восточном направлении по южной стороне лесной полосы до точки 1070.

От точки 1070 линия границы идет в общем северо-западном направлении по западной стороне земель лесного фонда (урочище Бородино) до точки 1076.

От точки 1076 линия границы идет в общем северо-восточном направлении по западной границе земель лесного фонда (урочище Бородино) до точки 1080.

От точки 1080 линия границы идет в юго-восточном направлении по северной границе земель лесного фонда (урочище Бородино) до точки 1082.

От точки 1082 линия границы идет в северо-восточном направлении по западной стороне лесной полосы, пересекает грунтовую дорогу, по восточной стороне лесной полосы, по сельскохозяйственным угодьям до точки 1088.

От точки 1088 линия границы идет в северо-западном направлении по восточной стороне лесной полосы, по сельскохозяйственным угодьям, далее по пойме реки Кобылья Снова, пересекает реку Кобылья Снова до точки 1091.

От точки 1091 линия границы идет в юго-восточном направлении по древесно-кустарниковой растительности вдоль реки Кобылья Снова до точки 0109102.

От точки 0109102 линия границы идет в северо-восточном направлении по древесно-кустарниковой растительности вдоль реки Кобылья Снова до точки 0109105.

От точки 0109105 линия границы идет в юго-восточном направлении по древесно-кустарниковой растительности вдоль реки Кобылья Снова до точки 0109108.

От точки 0109108 линия границы идет в общем северо-восточном направлении, пересекает реку Кобылья Снова, далее идет по пойме реки Кобылья Снова, по балке, по сельскохозяйственным угодьям, пересекает балку, затем по лесной полосе, пересекает балку, далее по восточной стороне лесной полосы, по древесно-кустарниковой растительности, затем по восточной стороне лесной полосы до точки 1099.

От точки 1099 линия границы идет в юго-восточном направлении по сельскохозяйственным угодьям, далее по пойме реки Кобылья Снова до точки 1100.

От точки 1100 линия границы идет в северо-восточном направлении по пойме реки Кобылья Снова до точки 1100001.

От точки 1100001 линия границы идет в северо-западном направлении по древесно-кустарниковой растительности вдоль реки Кобылья Снова до точки 1100003.

От точки 1100003 линия границы идет в северо-восточном направлении по древесно-кустарниковой растительности вдоль реки Кобылья Снова до точки 1100006.

От точки 1100006 линия границы идет в юго-восточном направлении, пересекает реку Кобылья Снова, затем по пойме реки Кобылья Снова, по древесно-кустарниковой растительности между приусадебными земельными участками села Перекоповка и села Озерки, далее по западной стороне лесной полосы, затем по сельскохозяйственным угодьям до точки 1107.

От точки 1107 линия границы идет в юго-западном направлении по сельскохозяйственным угодьям вдоль западной стороны лесной полосы до точки 1110.

От точки 1110 линия границы идет в юго-восточном направлении по сельскохозяйственным угодьям вдоль западной стороны лесной полосы, пересекает балку, по западной стороне лесной полосы, далее по сельскохозяйственным угодьям вдоль западной стороны лесной полосы, затем по балке, по западной стороне лесной полосы до точки 1120.

От точки 1120 линия границы идет в общем северо-восточном направлении по балке до точки 112001.

От точки 112001 линия границы идет в общем юго-восточном направлении по балке, далее по южной стороне балки, по сельскохозяйственным угодьям вдоль западной стороны лесной полосы до точки стыка 02000 границ Землянского сельского поселения, Рамонского муниципального района и Липецкой области.

Протяженность границы Землянского сельского поселения по смежеству с Липецкой областью составляет 20391,6 м.»;

- в подразделе IV «Линия прохождения границы Землянского сельского поселения по смежеству с Рамонским муниципальным районом»:

наименование изложить в следующей редакции:

«IV.1 Линия прохождения границы Землянского сельского поселения по смежеству с Рамонским муниципальным районом»

в абзаце восемнадцатом цифры «29041,1» заменить цифрами «29041,2»;

- в абзаце четырнадцатом подраздела VI цифры «109554,8» заменить цифрами «109693,3»;

б) в подразделе VII раздела «Текстовое описание границ Нижневедугского сельского поселения Семилукского муниципального района Воронежской области»:

- в абзаце третьем цифры «5168,3» заменить цифрами «5168,2»;

- в абзаце четвертом цифры «101732,9» заменить цифрами «102301,9»;

в) в разделе «Текстовое описание границ Новосильского сельского поселения Семилукского муниципального района Воронежской области»:

- подразделы I и II изложить в следующей редакции:

«I. Линия прохождения границы Новосильского сельского поселения по смежеству с Курской областью

От точки стыка 5180 границ Новосильского, Староведугского сельских поселений и Курской области линия границы идет в северо-западном направлении по западной стороне лесной полосы, пересекает лесную полосу, пересекает балку, далее по сельскохозяйственным угодьям, пересекает балку, по западной стороне лесной полосы, по сельскохозяйственным угодьям до точки 5185.

От точки 5185 линия границы идет в юго-западном направлении по сельскохозяйственным угодьям, пересекает пруд, снова по сельскохозяйственным угодьям до точки 5199.

От точки 5199 линия границы идет в северо-западном направлении по сельскохозяйственным угодьям, пересекает балку Харланчев Лог, далее по сельскохозяйственным угодьям до точки 5204.

От точки 5204 линия границы идет в юго-западном направлении по сельскохозяйственным угодьям до точки 5208.

От точки 5208 линия границы идет в западном направлении по сельскохозяйственным угодьям до точки 5211.

От точки 5211 линия границы идет в северном направлении по восточной стороне лесной полосы, пересекает балку, снова пересекает балку, по сельскохозяйственным угодьям вдоль восточной стороны лесной полосы, по балке до точки 5219.

От точки 5219 линия границы в северо-западном направлении пересекает балку, далее идет по северной стороне лесной полосы, пересекает балку, снова по северной стороне лесной полосы до точки стыка 1000 границ Новосильского сельского поселения, Курской и Липецкой областей.

Протяженность границы Новосильского сельского поселения по смежеству с Курской областью составляет 19047,8 м.

II. Линия прохождения границы Новосильского сельского поселения по смежеству с Липецкой областью

От точки стыка 1000 границ Новосильского сельского поселения и Курской, Липецкой областей линия границы идет в северо-восточном направлении по восточной стороне лесной полосы, пересекает грунтовую

дорогу, далее по сельскохозяйственным угодьям, по древесно-кустарниковой растительности, пересекает ручей, затем по восточной стороне лесной полосы, по лесной полосе, снова по восточной стороне лесной полосы, далее по сельскохозяйственным угодьям вдоль южной стороны лесной полосы, затем пересекает автомобильную дорогу «Землянк – Старая Ольшанка» – с. Березовка» – гр. Липецкой обл., далее по сельскохозяйственным угодьям вдоль южной стороны лесной полосы, пересекает реку Олымчик, по сельскохозяйственным угодьям, затем по южной стороне лесной полосы, пересекает балку, далее по сельскохозяйственным угодьям до точки 1018.

От точки 1018 линия границы идет в северо-западном направлении по сельскохозяйственным угодьям до точки 1022.

От точки 1022 линия границы идет в северо-восточном направлении по южной стороне лесной полосы, по балке, пересекает плотину пруда, далее по пруду, снова по балке, по южной стороне лесной полосы, далее по южной стороне лесного массива, по восточной стороне лесной полосы, по лесной полосе, по восточной стороне лесной полосы, пересекает грунтовую дорогу, далее по сельскохозяйственным угодьям, по восточной стороне лесной полосы, пересекает балку, по сельскохозяйственным угодьям, затем по древесно-кустарниковой растительности, пересекает реку, вновь по древесно-кустарниковой растительности, по сельскохозяйственным угодьям, по восточной стороне лесной полосы, по сельскохозяйственным угодьям до точки 1054.

От точки 1054 линия границы идет в юго-восточном направлении по южной стороне лесной полосы до точки 1057.

От точки 1057 линия границы идет в северо-восточном направлении по сельскохозяйственным угодьям вдоль южной стороны лесной полосы, пересекает лесную полосу до точки 1061.

От точки 1061 линия границы идет в юго-восточном направлении по лесной полосе, далее по сельскохозяйственным угодьям вдоль западной стороны лесной полосы, по пойме реки Голая Снова, пересекает реку Голая Снова, по пойме реки Голая Снова, по лесной полосе, затем по южной стороне лесной полосы до точки стыка 1069 границ Новосильского, Землянского сельских поселений и Липецкой области.

Протяженность границы Новосильского сельского поселения по смежеству с Липецкой областью составляет 29620,3 м.»;

- в абзаце тридцать втором подраздела III цифры «29145,9» заменить цифрами «29146,8»;

- в абзаце одиннадцатом подраздела IV цифры «91399,5» заменить цифрами «91421,4»;

г) в разделе «Текстовое описание границ Староведугского сельского поселения Семилукского муниципального района Воронежской области»:

- подраздел I изложить в следующей редакции:

«I. Линия прохождения границы Староведугского сельского поселения по смежеству с Курской областью

От точки стыка 5022 границ Староведугского, Нижневедугского сельских поселений и Курской области линия границы идет в юго-западном направлении по балке, по южной стороне лесной полосы, далее по сельскохозяйственным угодьям, по восточной стороне лесной полосы, по древесно-кустарниковой растительности, по пойме притока реки Гнилуша до точки 5030.

От точки 5030 линия границы идет в общем западном направлении по древесно-кустарниковой растительности вдоль притока реки Гнилуша до точки 05030040.

От точки 05030040 линия границы идет в юго-западном направлении по древесно-кустарниковой растительности вдоль притока реки Гнилуша до точки 05030052.

От точки 05030052 линия границы идет в северо-западном направлении по балке до точки 05030070.

От точки 05030070 линия границы идет в северо-восточном направлении по балке, затем по балке вдоль восточной стороны лесной полосы до точки 05030075.

От точки 05030075 линия границы идет в северо-западном направлении по балке вдоль восточной стороны лесной полосы, далее по балке вдоль западной границы земель лесного фонда (урочище Кривое), по лесному массиву, по сельскохозяйственным угодьям до точки 5087.

От точки 5087 линия границы идет в юго-западном направлении по сельскохозяйственным угодьям до точки 5088.

От точки 5088 линия границы идет в северо-западном направлении по сельскохозяйственным угодьям до точки 5090.

От точки 5090 линия границы идет в северо-восточном направлении по сельскохозяйственным угодьям до точки 5091.

От точки 5091 линия границы идет в северо-западном направлении по сельскохозяйственным угодьям, пересекает грунтовую дорогу, далее по южной стороне лесной полосы до точки 5093.

От точки 5093 линия границы в северо-восточном направлении пересекает лесную полосу, далее идет по восточной стороне лесной полосы, по западной стороне земель лесного фонда (урочище Роднички), по сельскохозяйственным угодьям, по западной границе земель лесного фонда (урочище Горяиново), по балке, по балке вдоль северной стороны земель лесного фонда (урочище Рядное), далее по балке, по сельскохозяйственным угодьям, далее по пойме реки Ведуга до точки 5126.

От точки 5126 линия границы идет в общем северо-западном направлении по древесно-кустарниковой растительности вдоль реки Ведуга до точки 05126075.

От точки 05126075 линия границы идет в северо-восточном направлении по пойме реки Ведуга, далее идет по древесно-кустарниковой расти-

тельности, по сельскохозяйственным угодьям вдоль западной стороны лесной полосы, далее по лесной полосе, пересекает балку, по сельскохозяйственным угодьям до точки 5166.

От точки 5166 линия границы идет в северо-западном направлении по сельскохозяйственным угодьям, пересекает балку, снова по сельскохозяйственным угодьям до точки 5174.

От точки 5174 линия границы идет в северо-восточном направлении по сельскохозяйственным угодьям, пересекает балку, снова по сельскохозяйственным угодьям, по балке, по лесной полосе, по южной стороне лесной полосы до точки стыка 5180 границ Староведугского, Новосильского сельских поселений и Курской области.

Протяженность границы Староведугского сельского поселения по смежеству с Курской областью составляет 35384,0 м.»;

- в абзаце тридцать втором подраздела IV цифры «85645,4» заменить цифрами «85663,7»;

4) в приложении 4.4:

а) карту-схему границ Землянского сельского поселения Семилукского муниципального района Воронежской области изложить в следующей редакции:

**«Карта-схема границ Землянского сельского поселения
Семилукского муниципального района
Воронежской области**

б) в перечне координат характерных точек границ Землянского сельского поселения Семилукского муниципального района Воронежской области:

- строки 1–88 изложить в следующей редакции:

«

1	1069	554883.85	1260410.05
2	1070	554878.12	1260530.34
3	1071	555131.91	1260398.60
4	107101	555191.50	1260396.78
5	1072	555255.80	1260394.83
6	1073	555438.53	1260505.11
7	1074	555552.58	1260383.64
8	1075	555540.59	1260336.10
9	1076	555588.77	1260331.67
10	1077	555639.90	1260351.54
11	1078	555741.68	1260511.42
12	1079	555739.39	1260591.74
13	1080	555753.45	1260725.52
14	1081	555722.02	1260820.83
15	1082	555661.48	1260976.36
16	1083	555819.80	1261145.70
17	1084	555961.65	1261298.66
18	1085	556211.29	1261567.95
19	1086	556755.10	1262274.09
20	1087	557344.19	1263039.30
21	1088	557710.27	1263521.73
22	108801	557816.11	1263491.64
23	1089	558328.43	1263345.93
24	1090	559305.15	1263066.58
25	109001	559817.59	1262922.40
26	1091	559850.22	1262908.43
27	0109101	559770.67	1263035.33
28	0109102	559707.93	1263111.23
29	0109103	559767.42	1263152.44
30	010910301	559834.37	1263156.24
31	0109104	559867.07	1263158.10
32	0109105	559960.23	1263270.43
33	0109106	559898.03	1263411.95
34	0109107	559923.12	1263543.90
35	0109108	559855.37	1263640.49
36	1094	559868.20	1263651.72
37	1095	560350.87	1263587.89
38	1096	560536.92	1263662.66

39	109601	560760.48	1263993.34
40	1097	560963.23	1264293.22
41	1098	561067.00	1264448.08
42	1099	561427.59	1265168.62
43	1100	560978.33	1265537.40
44	1100001	561045.00	1265581.00
45	1100002	561076.99	1265552.00
46	1100003	561136.00	1265516.00
47	1100004	561163.98	1265529.00
48	1100005	561190.00	1265562.00
49	1100006	561201.99	1265608.00
50	110000601	561183.65	1265642.41
51	1100007	561177.99	1265653.00
52	1100008	561152.00	1265686.00
53	1100009	561165.00	1265708.00
54	110000901	560668.63	1265985.40
55	1102	560659.79	1265990.34
56	110201	560514.07	1266092.49
57	1103	560260.46	1266270.28
58	1104	560052.09	1266341.27
59	110401	559844.20	1266412.69
60	1105	559817.80	1266421.76
61	1106	559480.86	1266539.51
62	1107	559056.72	1266680.44
63	1108	558850.97	1266659.96
64	1109	558326.68	1266611.34
65	1110	557734.72	1266545.06
66	1111	557594.67	1266617.03
67	1112	557524.63	1266669.01
68	1113	557183.70	1266848.98
69	1114	556714.00	1267108.04
70	1115	556653.67	1267145.48
71	111501	556649.44	1267145.22
72	1116	556464.11	1267133.74
73	111601	556425.31	1267145.22
74	1117	556237.22	1267247.19
75	111701	555784.96	1267495.54
76	111702	555760.85	1267508.00
77	1118	555737.79	1267523.22
78	111801	555675.77	1267561.82
79	111802	555624.32	1267590.35
80	111803	555585.60	1267612.38
81	111804	555532.91	1267641.60

82	111805	555464.10	1267680.66
83	111806	555381.91	1267733.07
84	111807	555329.88	1267771.04
85	1119	555291.83	1267798.75
86	111901	555254.71	1267831.50
87	1120	555203.76	1267857.94
88	1120001	555225.18	1267910.22

»;

- после строки 88 дополнить строками 88.1–88.32 следующего содержания:

«

88.1	1120002	555243.57	1267916.68
88.2	1120003	555268.11	1267990.13
88.3	1120004	555281.88	1267985.53
88.4	1120005	555299.84	1267986.88
88.5	1120006	555312.28	1268001.50
88.6	1120007	555326.97	1268009.10
88.7	112001	555370.87	1268068.12
88.8	112002	555213.98	1268292.85
88.9	112003	555210.78	1268297.43
88.10	112004	555170.90	1268354.56
88.11	112005	555115.54	1268343.20
88.12	112006	555043.71	1268328.46
88.13	112006001	555032.06	1268363.46
88.14	112006002	555042.31	1268382.84
88.15	112006003	555049.00	1268432.11
88.16	112006004	555044.61	1268442.98
88.17	112006005	555039.17	1268467.35
88.18	112006006	555028.23	1268470.37
88.19	112006007	555001.70	1268501.57
88.20	112006008	554995.38	1268513.91
88.21	112006009	554986.74	1268538.97
88.22	112006010	554999.39	1268587.81
88.23	112006011	554992.76	1268596.28
88.24	112006012	554943.45	1268627.08
88.25	112006013	554931.73	1268661.94
88.26	112006014	554925.19	1268682.90
88.27	112006015	554858.02	1268855.74
88.28	112006016	554856.65	1268859.54
88.29	112007	554846.44	1268888.73
88.30	1123	554809.93	1268960.20
88.31	1124	554700.17	1269175.06
88.32	112401	554585.19	1269402.87

»;

в) карту-схему границ Нижневедугского сельского поселения Семилукского муниципального района Воронежской области изложить в следующей редакции:

**«Карта-схема границ Нижневедугского сельского поселения
Семилукского муниципального района
Воронежской области**

г) строки 559–591 перечня координат характерных точек границ Нижневедугского сельского поселения Семилукского муниципального района Воронежской области изложить в следующей редакции:

«

559	0500000602	519832.25	1250017.33
560	05000007	519909.11	1250062.66
561	0500000701	519918.61	1250061.03
562	05000002	520102.24	1250029.44
563	05000003	520165.45	1250057.92
564	05000004	520225.59	1250103.09
565	05000005	520258.78	1250123.25
566	5003	520308.83	1250122.88
567	5004	520364.53	1250268.03
568	5005	520636.96	1250292.85
569	5006	520737.64	1250160.03
570	5007	520853.16	1250283.08
571	05007001	520975.06	1250312.03
572	05007002	521027.14	1250329.02
573	05007003	521063.62	1250370.46
574	05007004	521122.73	1250413.59
575	05007005	521155.17	1250505.86
576	05007006	521174.29	1250541.81
577	05007007	521248.72	1250624.11
578	05007008	521337.33	1250692.06
579	05007009	521428.52	1250769.88
580	05007010	521479.08	1250838.05
581	5009	521522.04	1250869.83
582	5010	521727.10	1251135.96
583	501001	521733.55	1251151.24
584	5011	521783.32	1251269.15
585	5012	521852.52	1251527.89
586	5013	521937.84	1251560.72
587	501301	521978.34	1251760.51
588	5014	521979.40	1251765.77
589	050114001	521982.15	1251863.74
590	050114002	522061.18	1251944.25
591	050114003	522061.93	1252003.24

»;

д) карту-схему границ Новосильского сельского поселения Семилукского муниципального района Воронежской области изложить в следующей редакции:

«Карта-схема границ Новосильского сельского поселения Семилукского муниципального района Воронежской области

е) в перечне координат характерных точек границ Новосильского сельского поселения Семилукского муниципального района Воронежской области:

- строки 2–109 изложить в следующей редакции:

«

2	100001	546851.49	1236978.11
3	100002	547051.35	1237077.58
4	100003	547061.09	1237081.78
5	100004	547401.93	1237250.34
6	1001	547428.26	1237263.37
7	100101	547611.48	1237355.50
8	1002	547648.25	1237373.81
9	1003	547711.21	1237477.84
10	1004	547766.60	1237545.59
11	1005	547827.39	1237666.46
12	1006	547919.67	1237786.31
13	1007	548182.88	1238139.74
14	28635983	548272.57	1238261.95
15	1008	548419.93	1238462.75
16	1009	548734.53	1238919.96
17	1010	548793.65	1239611.69
18	2800992	548833.83	1240105.40
19	1011	548852.58	1240335.52
20	1012	548886.36	1240778.73
21	1013	548917.07	1241412.90
22	1014	548951.21	1242243.28
23	28635834	548964.94	1242557.40
24	1015	548981.85	1242944.34
25	1016	549009.26	1243581.32
26	1017	549101.49	1244021.40
27	1018	549177.27	1244380.59
28	1019	549373.57	1244335.01
29	1020	549906.50	1244215.04
30	1021	550301.94	1244129.14
31	28365833	550548.13	1244073.04
32	1022	550685.06	1244041.84
33	102201	550688.85	1244056.40
34	102202	550699.87	1244084.86
35	1024	550969.55	1245322.87
36	1025	550982.27	1245353.35
37	102501	550987.24	1245367.09
38	0102501	551012.55	1245437.01
39	010250101	551019.04	1245476.69

40	0102502	551038.44	1245595.49
41	0102503	551018.51	1245669.43
42	0102504	551040.27	1245704.98
43	0102505	551034.28	1245829.13
44	0102506	551043.55	1245879.17
45	0102507	551022.28	1245940.08
46	0102508	551049.22	1246064.70
47	0102509	551033.00	1246112.13
48	0102510	550974.33	1246152.87
49	0102511	550973.60	1246203.36
50	0102512	551019.09	1246312.57
51	0102513	551018.95	1246349.07
52	0102514	551003.30	1246382.50
53	0102515	551015.52	1246443.55
54	0102516	551021.48	1246564.08
55	0102517	551008.80	1246605.03
56	0102518	551024.61	1246647.10
57	0102519	551021.78	1246720.58
58	0102520	551064.06	1246770.27
59	0102521	551062.18	1246854.27
60	0102522	551136.71	1246961.10
61	0102523	551135.53	1247001.10
62	0102524	551201.93	1247134.90
63	0102525	551222.03	1247223.99
64	0102526	551264.79	1247274.18
65	0102527	551346.74	1247289.55
66	0102528	551407.55	1247330.82
67	0102529	551511.43	1247358.28
68	0102530	551539.75	1247399.41
69	0102531	551564.99	1247454.03
70	1032	551626.15	1247585.10
71	1033	551818.66	1247921.19
72	1034	551930.02	1248117.70
73	1035	551987.42	1248295.85
74	1036	552157.20	1248858.79
75	1037	552297.28	1249327.67
76	1038	552466.98	1249856.18
77	1039	552526.58	1249980.10
78	103901	552563.95	1250038.83
79	103902	552600.47	1250100.70
80	103903	552663.62	1250206.14
81	103904	552700.24	1250255.33
82	103905	552789.37	1250394.54

83	1040	552819.35	1250427.67
84	104001	552839.40	1250455.42
85	1041	553032.76	1250723.12
86	1042	553356.63	1251034.33
87	104201	553447.77	1251063.85
88	104202	553550.64	1251102.37
89	104203	553588.94	1251115.23
90	104204	553598.43	1251113.75
91	104205	553620.02	1251111.99
92	2800304	553671.21	1251100.91
93	1043	553718.58	1251108.38
94	1044	553731.12	1251117.71
95	28635749	553789.41	1251143.91
96	1045	554189.62	1251323.87
97	1046	554510.85	1251777.65
98	1047	554920.49	1252450.97
99	1048	554990.77	1252873.49
100	28635750	555181.98	1253314.07
101	1049	555212.87	1253385.24
102	1050	555382.11	1254128.71
103	1051	555859.35	1254440.66
104	1052	556194.26	1254659.60
105	1053	556431.78	1254812.13
106	1054	556790.20	1255014.72
107	1055	556709.94	1255169.43
108	28635751	556579.49	1255430.53
109	1056	556315.81	1255958.27

»;

- после строки 109 дополнить строками 109.1–109.15 следующего содержания:

«

109.1	1057	556278.62	1256216.43
109.2	1058	556352.60	1256870.92
109.3	1059	556434.68	1257323.67
109.4	1060	556512.36	1257766.02
109.5	1061	556583.85	1258106.06
109.6	1062	556506.59	1258252.28
109.7	1063	556205.63	1258540.06
109.8	1064	555664.88	1259101.05
109.9	1065	555543.95	1259211.75
109.10	1066	555307.73	1259446.10
109.11	28635763	555189.65	1259562.48
109.12	28635764	555029.00	1259720.82

109.13	1067	554904.66	1259843.39
109.14	1068	554896.82	1260037.26
109.15	1069	554883.85	1260410.05

»;

- строки 437–482 изложить в следующей редакции:

«

437	518201	543135.80	1246943.53
438	28636130	543361.29	1246849.57
439	5183	543489.81	1246794.79
440	518301	543783.04	1246652.40
441	5184	544127.24	1246482.96
442	5185	544412.06	1246334.41
443	5186	544236.33	1245918.71
444	5187	544085.12	1245561.20
445	5188	543983.02	1245300.80
446	5189	543902.16	1245093.48
447	5191	543854.59	1244968.26
448	5192	543720.67	1244644.79
449	5193	543644.38	1244499.46
450	5194	543559.42	1243978.47
451	5195	543486.60	1243402.41
452	5196	543466.38	1243229.46
453	5197	543451.67	1243071.32
454	5198	543424.99	1242864.90
455	28636061	543400.23	1242672.16
456	5199	543378.04	1242496.10
457	5200	543448.36	1242126.18
458	5201	543543.89	1241634.56
459	2802063	543569.18	1241514.85
460	5202	543627.17	1241240.30
461	28635986	543668.11	1241026.08
462	5203	543721.52	1240746.63
463	5204	543789.98	1240388.70
464	5205	543430.51	1240367.35
465	5206	542979.91	1240346.61
466	5207	542147.64	1240307.15
467	520701	541685.76	1240286.98
468	5208	541566.31	1240281.76
469	5210	541584.82	1239466.74
470	5211	541612.77	1238770.09
471	5212	542254.48	1238798.22
472	5213	542648.02	1238790.36
473	5214	543228.55	1238778.82

474	5215	544081.08	1238760.33
475	5216	544456.22	1238752.52
476	5217	545078.58	1238738.73
477	5218	545524.84	1238728.53
478	5219	545775.11	1238723.77
479	521901	545855.11	1238696.97
480	521902	545886.94	1238581.96
481	28635985	545983.60	1238347.53
482	28635984	546026.68	1238269.79

»;

- после строки 482 дополнить строками 483 и 484 следующего содержания:

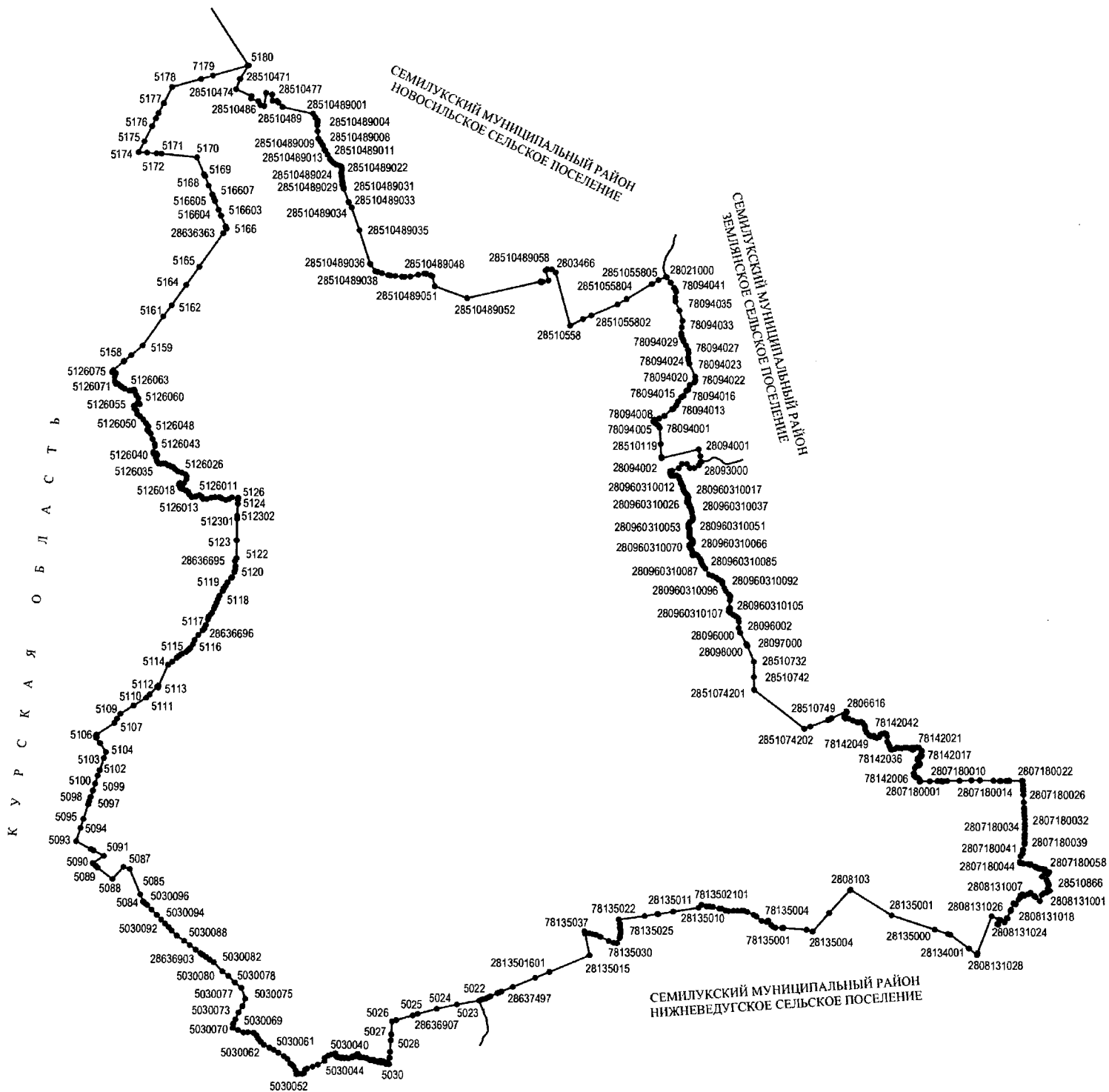
«

483	5221	546131.90	1238093.21
484	5222	546272.52	1237845.01

»;

ж) карту-схему границ Староведугского сельского поселения Семилукского муниципального района Воронежской области изложить в следующей редакции:

**«Карта-схема границ Староведугского сельского поселения
Семилукского муниципального района
Воронежской области**



з) в перечне координат характерных точек границ Староведугского сельского поселения Семилукского муниципального района Воронежской области:

- строки 596–686 изложить в следующей редакции:

«

596	05030075	523153.75	1247684.72
597	05030077	523372.29	1247609.76
598	05030078	523485.20	1247475.65
599	05030079	523609.35	1247350.74
600	05030080	523699.16	1247231.76
601	05030082	523881.98	1247056.73
602	05030083	523931.32	1246976.37
603	05030084	523987.26	1246899.83
604	28636903	524029.60	1246835.52
605	05030085	524058.36	1246791.86
606	05030086	524130.15	1246690.88
607	05030087	524222.91	1246570.31
608	05030088	524304.96	1246460.54
609	05030089	524413.51	1246313.54
610	05030090	524515.17	1246207.25
611	05030091	524584.53	1246145.84
612	05030092	524656.43	1246072.80
613	05030093	524733.31	1245997.08
614	05030094	524826.37	1245909.90
615	05030095	524936.36	1245802.73
616	05030096	525020.93	1245715.79
617	05030097	525047.08	1245685.53
618	05030098	525081.60	1245651.86
619	5084	525101.20	1245628.28
620	5085	525236.43	1245572.21
621	5086	525750.72	1245358.66
622	5087	525793.89	1245233.65
623	5088	525546.02	1245010.58
624	5089	525771.14	1244714.58
625	508901	525809.25	1244679.37
626	508902	525812.19	1244676.65
627	5090	525867.02	1244618.70
628	5091	526017.10	1244835.48
629	2807688	526128.10	1244635.06
630	5092	526152.25	1244580.51
631	5093	526308.27	1244282.53
632	5094	526571.81	1244369.88
633	5095	526756.70	1244429.25

634	5096	527045.84	1244524.41
635	5097	527116.06	1244547.76
636	5098	527199.25	1244575.28
637	509801	527328.56	1244618.41
638	5099	527329.36	1244618.68
639	5100	527467.66	1244664.47
640	5101	527625.31	1244718.03
641	5102	527733.95	1244753.52
642	5103	527982.68	1244836.10
643	5104	528102.81	1244876.03
644	5105	528280.42	1244759.42
645	510501	528385.83	1244681.78
646	510502	528391.99	1244691.33
647	5106	528423.80	1244674.87
648	510601	528447.88	1244693.98
649	5107	528683.72	1245049.01
650	5108	528771.03	1245102.70
651	5109	528870.00	1245166.95
652	5110	529037.55	1245434.92
653	5111	529196.23	1245690.50
654	5112	529260.26	1245758.07
655	511201	529415.27	1245914.42
656	511202	529399.06	1245930.78
657	5113	529440.49	1245945.08
658	5114	529857.76	1246133.43
659	511401	529916.38	1246216.84
660	511402	529997.94	1246309.83
661	511403	530032.92	1246351.31
662	511404	530075.82	1246411.77
663	5115	530114.00	1246497.76
664	511501	530157.60	1246539.22
665	511502	530159.19	1246541.64
666	5116	530187.67	1246574.32
667	511601	530271.30	1246635.45
668	511602	530358.37	1246669.81
669	511603	530453.64	1246743.50
670	28636696	530554.23	1246832.39
671	5117	530589.16	1246860.45
672	5117001	530653.75	1246890.30
673	5117002	530772.91	1246934.62
674	5117003	530818.57	1246947.74
675	5117004	530826.40	1246953.26
676	5117005	530872.90	1246991.09

677	5117006	530877.65	1246993.09
678	5117007	530914.60	1247021.16
679	5117008	530989.33	1247057.46
680	5117009	531046.32	1247083.42
681	5117010	531108.41	1247110.70
682	5117011	531179.38	1247138.05
683	5118	531245.24	1247169.18
684	511801	531337.54	1247232.39
685	511802	531386.93	1247257.01
686	511803	531396.68	1247253.34

»;

- после строки 686 дополнить строками 686.1–686.41 следующего содержания:

«

686.1	5119	531448.09	1247289.04
686.2	511901	531515.07	1247328.30
686.3	511902	531599.75	1247401.69
686.4	511903	531620.85	1247415.67
686.5	5120	531720.89	1247466.20
686.6	512001	531780.84	1247481.96
686.7	512002	531836.02	1247487.38
686.8	28636695	531939.47	1247478.23
686.9	5121	531998.51	1247504.17
686.10	5123	532355.99	1247512.15
686.11	512301	532781.37	1247520.67
686.12	512302	532844.23	1247519.82
686.13	5124	533085.33	1247534.29
686.14	5125	533166.22	1247536.30
686.15	5126	533208.71	1247537.51
686.16	05126001	533210.30	1247414.46
686.17	05126002	533181.75	1247361.50
686.18	05126003	533162.91	1247292.86
686.19	05126004	533192.40	1247215.77
686.20	05126005	533216.79	1247158.78
686.21	05126006	533214.56	1247070.81
686.22	05126007	533204.12	1246997.50
686.23	05126008	533181.41	1246910.42
686.24	05126009	533179.99	1246837.94
686.25	05126010	533219.93	1246809.15
686.26	05126011	533254.53	1246762.96
686.27	05126012	533227.01	1246685.49
686.28	05126013	533215.03	1246610.21
686.29	05126014	533263.03	1246558.76

686.30	05126015	533319.55	1246535.89
686.31	05126016	533340.40	1246504.93
686.32	0512601601	533349.92	1246474.36
686.33	0512601602	533373.15	1246432.53
686.34	05126017	533377.58	1246417.78
686.35	0512601701	533391.52	1246386.70
686.36	0512601702	533400.17	1246377.35
686.37	05126018	533417.64	1246372.28
686.38	0512601801	533453.32	1246350.54
686.39	0512601802	533461.87	1246348.79
686.40	0512601803	533477.45	1246354.84
686.41	05126019	533492.16	1246366.00

»;

- строки 744–770 изложить в следующей редакции:

«

744	5158	535929.36	1245226.94
745	515801	535940.97	1245240.98
746	2803735	536057.68	1245382.00
747	5159	536247.67	1245611.57
748	5161	536833.16	1246031.44
749	5162	537061.47	1246199.13
750	5164	537469.93	1246490.82
751	5165	537838.41	1246755.72
752	28636363	538509.14	1247238.26
753	5166	538596.05	1247300.82
754	516601	538603.78	1247297.68
755	516602	538645.11	1247288.65
756	516603	538859.78	1247192.51
757	516604	538975.51	1247145.13
758	516605	539150.99	1247072.14
759	516606	539210.69	1247046.02
760	516607	539280.71	1247017.00
761	516608	539462.39	1246941.72
762	5168	539649.85	1246871.93
763	5169	539686.16	1246849.22
764	5170	540028.28	1246705.08
765	5171	540094.30	1245990.33
766	5172	540098.20	1245887.85
767	5173	540114.01	1245701.07
768	5174	540125.74	1245528.84
769	5175	540345.68	1245645.52
770	5176	540645.83	1245799.62

»;

- после строки 770 дополнить строками 771–777 следующего содержания:

«

771	517601	540800.87	1245881.70
772	517602	540902.33	1245935.41
773	5177	541102.16	1246041.19
774	5178	541427.44	1246207.27
775	5179	541587.20	1246790.19
776	517901	541662.04	1247029.95
777	517902	541858.70	1247714.53

».

Статья 6

Настоящий Закон Воронежской области вступает в силу по истечении 10 дней со дня его официального опубликования.

Губернатор Воронежской области

20.12.2018

166-03

г. Воронеж



А.В. Гусев