



ПРАВИТЕЛЬСТВО ВОРОНЕЖСКОЙ ОБЛАСТИ

ПОСТАНОВЛЕНИЕ

от 29 августа 2018 г. № 740
г. Воронеж

Г

Г

Об утверждении проекта планировки территории для размещения объекта регионального значения: «Строительство участка автомобильной дороги «Богучар – Монастырщина - Сухой Донец - 1-я Белая Горка» - с. Каразеево в Богучарском муниципальном районе Воронежской области»

В соответствии с Градостроительным кодексом Российской Федерации, Законом Воронежской области от 07.07.2006 № 61-ОЗ «О регулировании градостроительной деятельности в Воронежской области», приказом управления архитектуры и градостроительства Воронежской области от 29.12.2016 № 45-01-04/486 «О подготовке проекта планировки территории для размещения объекта регионального значения: «Строительство участка автомобильной дороги «Богучар – Монастырщина - Сухой Донец - 1-я Белая Горка» - с. Каразеево в Богучарском муниципальном районе Воронежской области», на основании схемы территориального планирования Воронежской области, утвержденной постановлением правительства Воронежской области от 05.03.2009 № 158 «Об утверждении схемы территориального планирования Воронежской области», предусматривающей размещение объектов регионального значения, по согласованию с администрацией Медовского сельского поселения Богучарского муниципального района правительство Воронежской области **п о с т а н о в л я е т:**

1. Утвердить прилагаемый проект планировки территории для

размещения объекта регионального значения: «Строительство участка автомобильной дороги «Богучар – Монастырщина - Сухой Донец - 1-я Белая Горка» - с. Каразеево в Богучарском муниципальном районе Воронежской области» (далее – проект планировки территории).

2. Управлению архитектуры и градостроительства Воронежской области в семидневный срок со дня принятия настоящего постановления направить главе Медовского сельского поселения Богучарского муниципального района проект планировки территории.

3. Контроль за исполнением настоящего постановления возложить на временно исполняющего обязанности заместителя председателя правительства Воронежской области Шабалатова В.А.

Временно исполняющий обязанности
губернатора Воронежской области



А.В. Гусев









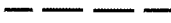


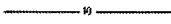

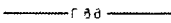
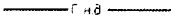





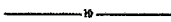


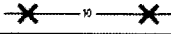


УТВЕРЖДЕН
постановлением правительства
Воронежской области
от 29 августа 2018 г. № 740


**ПРОЕКТ ПЛАНИРОВКИ ТЕРРИТОРИИ ДЛЯ РАЗМЕЩЕНИЯ
ОБЪЕКТА РЕГИОНАЛЬНОГО ЗНАЧЕНИЯ: «СТРОИТЕЛЬСТВО
УЧАСТКА АВТОМОБИЛЬНОЙ ДОРОГИ «БОГУЧАР -
МОНАСТЫРЩИНА - СУХОЙ ДОНЕЦ - 1-Я БЕЛАЯ ГОРКА» -
С. КАРАЗЕЕВО В БОГУЧАРСКОМ МУНИЦИПАЛЬНОМ РАЙОНЕ
ВОРОНЕЖСКОЙ ОБЛАСТИ»**

ОСНОВНАЯ ЧАСТЬ

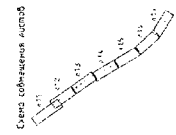
1. Чертежи планировки территории

Условные обозначения

Обозначение	Наименование	Примечание
	Граница населенного пункта	
	Граница кадастрового квартала	
36:03:1900001	Номер кадастрового квартала	
	Граница и кадастровый номер земельного участка по сведениям Единого государственного реестра недвижимости	
	Ось и полотно проектируемой дороги	
	Кромка проектируемой автомобильной дороги	
ПКО	Пикет и его номер	
	Зона планируемого размещения объекта капитального строительства (постоянный отвод автомобильной дороги)	
	Зона планируемого размещения объекта капитального строительства (постоянный отвод под опоры ЛЭП)	
	Границы временного отвода для краткосрочного пользования на период строительства	
	Проектируемые красные линии	
● 2	Поворотная точка проектируемой красной линии и ее номер	
25	Расстояние между поворотными точками проектируемой красной линии	
	Придорожная полоса, рекомендуемая к установлению	
	Существующая застройка	
	ЛЭП напряжением 10 кВ	
	ЛЭП напряжением 0,4 кВ	
	Газопровод высокого давления	
	Газопровод низкого давления	
	ГРПШ	
	Кабель связи	
	Скважина	
	Водопровод	
	Проектируемый кабель связи	
	Проектируемые ЛЭП напряжением 10 кВ	
	Переключаемые ЛЭП напряжением 10 кВ на существующих опорах	
	Демонтируемый кабель связи	
	Демонтируемые ЛЭП напряжением 10 кВ	
	Демонтируемые опоры под ЛЭП	
	ТП	



№	И.И.И.	И.И.И.	И.И.И.	И.И.И.	И.И.И.
1	И.И.И.	И.И.И.	И.И.И.	И.И.И.	И.И.И.
2	И.И.И.	И.И.И.	И.И.И.	И.И.И.	И.И.И.
3	И.И.И.	И.И.И.	И.И.И.	И.И.И.	И.И.И.
4	И.И.И.	И.И.И.	И.И.И.	И.И.И.	И.И.И.
5	И.И.И.	И.И.И.	И.И.И.	И.И.И.	И.И.И.
6	И.И.И.	И.И.И.	И.И.И.	И.И.И.	И.И.И.
7	И.И.И.	И.И.И.	И.И.И.	И.И.И.	И.И.И.
8	И.И.И.	И.И.И.	И.И.И.	И.И.И.	И.И.И.
9	И.И.И.	И.И.И.	И.И.И.	И.И.И.	И.И.И.
10	И.И.И.	И.И.И.	И.И.И.	И.И.И.	И.И.И.



№	И.И.И.	И.И.И.	И.И.И.	И.И.И.	И.И.И.
1	И.И.И.	И.И.И.	И.И.И.	И.И.И.	И.И.И.
2	И.И.И.	И.И.И.	И.И.И.	И.И.И.	И.И.И.
3	И.И.И.	И.И.И.	И.И.И.	И.И.И.	И.И.И.
4	И.И.И.	И.И.И.	И.И.И.	И.И.И.	И.И.И.
5	И.И.И.	И.И.И.	И.И.И.	И.И.И.	И.И.И.
6	И.И.И.	И.И.И.	И.И.И.	И.И.И.	И.И.И.
7	И.И.И.	И.И.И.	И.И.И.	И.И.И.	И.И.И.
8	И.И.И.	И.И.И.	И.И.И.	И.И.И.	И.И.И.
9	И.И.И.	И.И.И.	И.И.И.	И.И.И.	И.И.И.
10	И.И.И.	И.И.И.	И.И.И.	И.И.И.	И.И.И.

И.И.И. И.И.И. И.И.И. И.И.И. И.И.И. И.И.И. И.И.И. И.И.И. И.И.И. И.И.И.

2. Положение о размещении объекта капитального строительства регионального значения: «Строительство участка автомобильной дороги «Богучар - Монастырщина - Сухой Донец - 1-я Белая Горка» - с. Каразеево в Богучарском муниципальном районе Воронежской области»

2.1. Размещение объекта капитального строительства регионального значения

Проект планировки территории для размещения объекта регионального значения: «Строительство участка автомобильной дороги «Богучар - Монастырщина - Сухой Донец - 1-я Белая Горка» - с. Каразеево в Богучарском муниципальном районе Воронежской области» разработан на основании постановления правительства Воронежской от 31.12.2013 № 1188 «Об утверждении государственной программы Воронежской области «Развитие транспортной системы».

Проектируемый участок автомобильной дороги в административно-территориальном отношении проходит по территории Медовского сельского поселения Богучарского муниципального района Воронежской области.

Технические решения, принятые в проекте, соответствуют требованиям экологических, санитарно-гигиенических, противопожарных и других норм, действующих на территории Российской Федерации, и обеспечивают безопасную для жизни и здоровья людей эксплуатацию объекта при соблюдении предусмотренных проектом мероприятий.

2.2. Характеристики планируемого развития территории

Настоящим проектом планировки территории предусмотрен отвод земель в постоянное и во временное пользование.

Земли, отведенные в постоянное пользование, предназначены для размещения земляного полотна (включая канавы и кюветы), инженерных

сооружений (в том числе коммуникаций и прочих сооружений) и обеспечения боковой видимости. Ширина основной части полосы отвода земельного участка под автомобильной дорогой составляет 24,5 – 43,6 м, за исключением участков с примыканиями.

Строительство проектируемого линейного объекта предусматривает перенос (переустройство) воздушных линий электропередачи (далее - ЛЭП). Земельные участки для размещения опор ЛЭП напряжением 10 кВ формируются для предоставления в постоянное пользование.

Площадь земель для размещения полосы постоянного отвода автомобильной дороги составляет 17,402 га.

Площадь земель для размещения постоянного отвода под опоры ЛЭП составляет 0,06 га.

Размещение границ полосы отвода проектируемой дороги V категории определено в соответствии с пунктом 12 (приложение № 7 и № 14) норм отвода земель для размещения автомобильных дорог и (или) объектов дорожного сервиса, утвержденных постановлением Правительства Российской Федерации от 02.09.2009 № 717 «О нормах отвода земель для размещения автомобильных дорог и (или) объектов дорожного сервиса» (далее - постановление Правительства Российской Федерации от 02.09.2009 № 717).

Площадь земельных участков, предоставляемых под проектируемые опоры ЛЭП, определена в соответствии с Нормами отвода земель для электрических сетей напряжением 0,38 - 750 кВ № 14278ТМ-Т1.

Во временное пользование отводятся земельные участки для проезда технологического транспорта вдоль дороги, складирования грунта, расположения строительной площадки.

Площадь земельного участка для размещения временного отвода автомобильной дороги составляет 9,76 га.

Постоянный и временный отводы проектируемой автомобильной дороги затрагивают земли следующих категорий:

- земли населенных пунктов;
- земли сельскохозяйственного назначения;
- земли промышленности, энергетики, транспорта, связи, радиовещания, телевидения, информатики, земли для обеспечения космической деятельности, земли обороны, безопасности и земли иного специального назначения.

Проектом планировки территории не предусматривается снос зданий. Проект планировки выполнен при условии переноса кабеля связи (ПАО «Ростелеком») и ЛЭП напряжением 10 кВ («МРСК Центра» - «Воронежэнерго») с разработкой соответствующей документации и согласованием с организациями, эксплуатирующими эти коммуникации.

Для образуемых земельных участков в полосе постоянного отвода под автомобильную дорогу устанавливается разрешенное использование «Автомобильный транспорт» (код 7.2).

Для образуемых земельных участков в полосе постоянного отвода под опоры ЛЭП устанавливается разрешенное использование «Коммунальное обслуживание» (код 3.1).

Технические параметры проектируемого участка автомобильной дороги представлены в таблице 1.

Таблица 1

**Основные технико-экономические показатели
проекта планировки территории**

№ п/п	Наименование параметров	Ед. изм.	Показатели
1	Категория дороги		V
2	Строительная длина	км	5,240

3	Основная расчетная скорость движения	км/час	60
4	Минимальный радиус кривой в плане	м	400
5	Максимальный продольный уклон	‰	69,96
6	Ширина земляного полотна	м	8
7	Ширина полосы движения	м	2,25-3,0
8	Количество полос движения	шт.	1
9	Ширина обочины	м	1,0-2,0

Основные технико-экономические показатели проекта планировки территории представлены в таблице 2.

Таблица 2

Основные технико-экономические показатели проекта

№	Наименование	Ед. изм.	Показатели
1	Территория в условных границах проектирования	га	63,27
1	Площадь в границах постоянного отвода автомобильной дороги	кв. м	174015
3	Площадь в границах временного отвода автомобильной дороги	кв. м	97616
4	Строительная длина автомобильной дороги	км	5,240

2.3. Координаты поворотных точек проектируемых красных линий

Проектируемые красные линии установлены с учетом обеспечения боковой видимости на расстоянии 15 м с каждой стороны от кромки проезжей части планируемой дороги.

Устанавливаемые красные линии имеют координатную привязку. Координаты поворотных точек проектируемых красных линий представлены в таблице 3.

Таблица 3

Координаты поворотных точек проектируемых красных линий

Номер точки	X	Y
1	299405.49	2195980.42
2	299357.77	2196029.01
3	299363.99	2196045.11
4	299335.69	2196057.41
5	299264.10	2196119.50
6	299106.14	2196273.71
7	298892.65	2196455.93
8	298796.78	2196551.45
9	298745.95	2196578.73
10	298743.74	2196605.09
11	298723.49	2196621.68
12	298696.40	2196618.18
13	298643.60	2196658.39
14	298243.86	2196957.89
15	298085.82	2197081.07
16	297875.92	2197236.16
17	297823.67	2197268.06
18	297157.75	2197615.62
19	296777.24	2197813.46
20	296693.73	2197865.40
21	296353.82	2198126.20
22	296093.82	2198329.66
23	295941.86	2198458.60
24	295679.25	2198703.42
25	295626.82	2198760.94
26	295587.62	2198816.64
27	295516.27	2198932.17
28	295479.78	2199010.39
29	295454.73	2199051.97
30	295447.46	2199071.34
31	295460.01	2199082.88
32	295464.33	2199099.60
33	295456.51	2199118.17
34	295444.03	2199126.35
35	295434.05	2199126.47
36	295407.59	2199225.51
37	295374.00	2199201.39
38	295403.04	2199092.29

39	295422.46	2199032.92
40	295445.68	2198980.29
41	295463.93	2198950.47
42	295552.94	2198806.69
43	295599.50	2198739.23
44	295640.55	2198693.10
45	295904.01	2198446.07
46	296072.03	2198302.91
47	296332.68	2198098.94
48	296624.91	2197872.58
49	296707.92	2197814.38
50	296778.03	2197773.47
51	297737.49	2197274.99
52	297823.55	2197227.99
53	297873.02	2197196.20
54	298041.57	2197071.16
55	298301.15	2196868.95
56	298674.90	2196591.19
57	298675.70	2196566.92
58	298701.25	2196550.09
59	298724.00	2196552.11
60	298763.37	2196513.94
61	298832.60	2196461.33
62	299008.22	2196313.70
63	299166.57	2196168.17
64	299296.31	2196038.55
65	299304.11	2196024.68
66	299315.00	2196006.68
67	299337.36	2195996.93
68	299380.56	2195953.10

**3. Проект межевания территории для размещения объекта
регионального значения: «Строительство участка автомобильной
дороги «Богучар - Монастырщина - Сухой Донец - 1-я Белая Горка» -
с. Каразеево в Богучарском муниципальном районе
Воронежской области»**

3.1. Общие сведения

Проект межевания территории для размещения объекта регионального значения: «Строительство участка автомобильной дороги «Богучар – Монастырщина - Сухой Донец - 1-я Белая Горка» - с. Каразеево в Богучарском муниципальном районе Воронежской области» (далее - проект межевания территории) разработан на основе проекта планировки территории.

Работы выполнены в системе координат МСК-36, установленной для ведения Единого государственного реестра недвижимости на территории Воронежской области.

Проект межевания территории разработан в целях определения местоположения границ образуемых и изменяемых земельных участков в границах постоянного и временного отводов для строительства автомобильной дороги и переустройства инженерных сетей (ЛЭП).

3.2. Анализ существующего положения

Территория межевания расположена на землях Медовского сельского поселения Богучарского муниципального района Воронежской области.

Проектируемая территория расположена в границах кадастровых кварталов: 36:03:5400023, 36:03:5400024, 36:03:5400025, 36:03:1900001, 36:03:1900005 - на землях следующих категорий по целевому назначению:

- земли сельскохозяйственного назначения – 106395 кв. м;
- земли населенных пунктов – 13019 кв. м;

– земли промышленности, энергетики, транспорта, связи, радиовещания, телевидения, информатики, земли для обеспечения космической деятельности, земли обороны, безопасности и земли иного специального назначения – 152270 кв. м.

Перечень и сведения о существующих земельных участках, попадающих в границы полосы отвода, в том числе сведения о земельных участках, предполагаемых к изъятию для государственных нужд, приведены в таблице 4.

3.3. Состав проекта межевания территории

Проект межевания территории выполнен в составе текстовых и графических материалов.

Текстовые материалы выполнены в виде:

- пояснительной записки;
- перечня и сведений о существующих земельных участках, попадающих в границы полосы отвода, в том числе сведений о земельных участках, предполагаемых к изъятию для государственных нужд (таблица 4);
- перечня и сведений об образуемых земельных участках (частях земельных участков) (таблица 5);
- сводной ведомости существующих и образуемых земельных участков (частей земельных участков) (таблица 6).

Графические материалы включают в себя чертеж проекта межевания территории, на котором отображены:

- красные линии, утвержденные в составе проекта планировки территории;
- границы образуемых и изменяемых земельных участков (частей земельных участков) и их условные номера;
- границы зон с особыми условиями использования территорий.

3.4. Проектное решение

В проекте межевания территории определено местоположение границ образуемых и изменяемых земельных участков в границах постоянного и временного отвода для размещения объекта регионального значения: «Строительство участка автомобильной дороги «Богучар – Монастырщина - Сухой Донец - 1-я Белая Горка» - с. Каразеево в Богучарском муниципальном районе Воронежской области».

Проектом предлагается:

- сохранить границы 6 ранее образованных земельных участков общей площадью 552668 кв. м;
- образовать 83 земельных участка общей площадью 90121 кв. м из земель, государственная собственность на которые не разграничена;
- образовать 4 части земельных участков, учтенных в Едином государственном реестре недвижимости, общей площадью 11801 кв. м;
- образовать 2 земельных участка общей площадью 5525 кв. м путем раздела земельного участка, учтенного в Едином государственном реестре недвижимости;
- образовать 19 земельных участков общей площадью 3041 кв. м путем выдела из общей долевой собственности.

Границы образуемых земельных участков устанавливаются по границам смежных земельных участков, границам постоянного и временного отводов для строительства автомобильной дороги и переустройства инженерных сетей.

К территориям общего пользования будут относиться 14 образуемых земельных участков (ЗУ63, ЗУ65, ЗУ68, ЗУ73, ЗУ76 – ЗУ81, ЗУ83, :74:ЗУ17, :74:ЗУ18, :74:ЗУ19).

В соответствии с проектом планировки территории вид разрешенного использования вновь образуемых земельных участков под автомобильную дорогу - «Автомобильный транспорт» (код 7.2).

Для образуемых земельных участков под столбы ЛЭП устанавливается разрешенное использование «Коммунальное обслуживание» (код 3.1).

В проекте межевания территории предусмотрено изъятие земель общей площадью 3045 кв. м для государственных нужд из земельных участков с кадастровыми номерами:

- 36:03:0000000:74 – 3041 кв. м;
- 36:03:5400023:72 – 4 кв. м.

Перечень и сведения об образуемых земельных участках (частях земельных участков) приведены в таблице 5.

3.5. Проектные предложения по формированию земельных участков

Формирование земельных участков выполнено с учетом границ земельных участков, предоставленных физическим и юридическим лицам под различные виды деятельности, фактического использования территории.

В соответствии с планировочными решениями определено местоположение границ образуемых земельных участков.

Проектом межевания территории предусмотрено формирование земельных участков во временное и постоянное пользование.

В постоянное пользование автомобильной дороги отводятся земельные участки для размещения земляного полотна (включая канавы и кюветы), инженерных сооружений (в том числе коммуникаций и прочих сооружений) и обеспечения боковой видимости.

Строительство проектируемого линейного объекта предусматривает перенос (переустройство) воздушных линий электропередачи. Земельные участки для размещения опор ЛЭП напряжением 10 кВ формируются для предоставления в постоянное пользование.

Проектом межевания территории предлагается оставить без изменений существующие земельные участки с кадастровыми номерами: 36:03:0000000:2455, 36:03:0000000:2456, 36:03:0000000:2457, 36:03:0000000:2458, 36:03:0000000:467, 36:03:0000000:187, полностью и частично попадающие в границы постоянного отвода для размещения автомобильной дороги.

В границах постоянного отвода для размещения столбов ЛЭП необходимо сформировать 62 земельных участка из земель, государственная собственность на которые не разграничена (ЗУ1 - ЗУ62).

В границах постоянного отвода для размещения автомобильной дороги необходимо сформировать 11 земельных участков из земель, государственная собственность на которые не разграничена (ЗУ63, ЗУ65, ЗУ68, ЗУ73, ЗУ76 -ЗУ81, ЗУ83).

Проектом межевания территории предлагается образовать 19 земельных участков (:74:ЗУ1 – :74:ЗУ19) в границах постоянного отвода путем выдела из земельного участка с кадастровым номером 36:03:0000000:74 (единое землепользование).

Для размещения столбов ЛЭП необходимо образовать 16 земельных участков (:74:ЗУ1 - :74:ЗУ16), а для размещения автомобильной дороги - 3 земельных участка (:74:ЗУ17 - :74:ЗУ19).

Для осуществления кадастровых работ в отношении земельных участков (ЗУ1 – ЗУ19) необходимо подготовить проект межевания территории для образования данных земельных участков путем выдела из земельного участка с кадастровым номером 36:03:0000000:74.

В целях образования 2 земельных участков (:72:ЗУ1, :72:ЗУ2) в границах постоянного отвода (для размещения столбов линии электропередачи) необходимо осуществить раздел земельного участка с кадастровым номером 36:03:5400023:72.

Во временный отвод для краткосрочного пользования на период строительства отводятся земельные участки для проезда технологического транспорта вдоль дороги, складирования грунта, расположения строительной площадки.

Проектом межевания территории предлагается оставить без изменений существующий земельный участок с кадастровым номером 36:03:0000000:2458, частично попадающий в границы временного отвода для размещения автомобильной дороги.

Для формирования земельных участков во временном отводе под строительство автомобильной дороги предусмотрено образование 10 земельных участков (ЗУ64, ЗУ66, ЗУ67, ЗУ69-ЗУ72, ЗУ74, ЗУ75, ЗУ82) из земель, государственная собственность на которые не разграничена.

Во временном отводе автомобильной дороги проектом межевания территории предусмотрено образование 4 частей земельных участков с кадастровыми номерами: 36:03:5400023:72, 36:03:0000000:74, 36:03:5400024:4 (:72/чзу1, :74/чзу1, :74/чзу2, :4/чзу1).

Сводная ведомость существующих и образуемых земельных участков (частей земельных участков) приведена в таблице 6.

Таблица 4

Перечень и сведения о существующих земельных участках, попадающих в границы полосы отвода, в том числе сведения о земельных участках, предполагаемых к изъятию для государственных нужд

№ п/п	Кадастровый номер земельного участка	Адрес (местоположение) по сведениям Единого государственного реестра недвижимости	Категория земель	Вид разрешенного использования	Общая площадь земельного участка, кв. м	Площадь земельного участка в границах полосы отвода, кв. м	Площадь земельного участка, предлагаемая к изъятию, кв. м	Вид права (собственник на момент разработки проектной документации территории)	Ограничение (обременение) права
1	2	3	4	5	6	7	8	9	10
1	Единое землепользование 36:03:000000:74 (обособленные участки 36:03:5400025:21, 36:03:5400023:26, 36:03:5400024:15)	Воронежская область, Богучарский район, в районе балок: Куллеваха, Сухой Донец, Фенношкин Яр, урочища: Широкое, лесов: Долгий и Придача	Земли сельскохозяйственного назначения	Для сельскохозяйственного производства	5726995	14063	3041	Общая долевая собственность	Аренда с 23.03.2005 на 5 лет
2	36:03:0000000:187	Воронежская область, Богучарский район	Земли промышленности, энергетики, транспорта, связи, радиовещания,	Объект промышленности (а/д Богучар-Монастырщина-Сухой Донец-1ая Белая Горка-	470446	91631	-	Собственность, постоянное (бессрочное) пользование	Не зарегистрировано

			телевидения, информатики, земли для обеспечения космической деятельности, земли обороны, безопасности и земли иного специального назначения	Каразеево)					ние	
3	36:03:0000000:2458	Воронежская область, Богучарский район, село Каразеево в Богучарском муниципальном районе Воронежской области	Земли промышленности, энергетики, транспорта, связи, радиовещания, телевидения, информатики, земли для обеспечения космической деятельности, земли обороны, безопасности и земли иного специального назначения	Строительство участка автомобильной дороги «Богучар-Монастырщина – Сухой Донец – 1-я Белая Горка» - село Каразеево в Богучарском муниципальном районе Воронежской области» (завершение строительства)	38923	35027	-		Данные отсутствуют	Данные отсутствуют
4	36:03:0000000:2457	Воронежская область, Богучарский район, село Каразеево в Богучарском	Земли промышленности, энергетики, транспорта, связи,	Строительство участка автомобильной дороги «Богучар-Монастырщина – Сухой Донец	28485	28485	-		Данные отсутствуют	Данные отсутствуют

		муниципальном районе Воронежской области	радиовещания, телевидения, информатики, земли для обеспечения космической деятельности, земли обороны, безопасности и земли иного специального назначения	- 1-я Белая Горка» - село Каразеево в Богучарском муниципальном районе Воронежской области» (завершение строительства)								
5	36:03:0000000:2456	Воронежская область, Богучарский район, село Каразеево	Земли населенных пунктов	Для размещения автомобильных дорог и их конструктивных элементов	3582	2256	-	Данные отсутствуют	Данные отсутствуют			Данные отсутствуют
6	36:03:0000000:2455	Воронежская область, Богучарский район, село Каразеево	Земли населенных пунктов	Строительство участка автомобильной дороги «Богучар-Монастырщина - Сухой Донец - 1-я Белая Горка» - село Каразеево в Богучарском муниципальном районе Воронежской области» (завершение строительства)	6188	4274	-	Данные отсутствуют	Данные отсутствуют			Данные отсутствуют

7	36:03:0000000:467	Воронежская область, Богучарский район, село Каразеево, автодорога «Богучар – Монастырщина - Сухой Донец - 1-ая Белая Горка» - с. Каразеево	Земли населенных пунктов	Для размещения автомобильной дороги «Богучар - Монастырщина – Сухой Донец – 1-ая Белая Горка» – с. Каразеево	5044	5044	5044	-	Собственность, постоянное (бессрочное) пользование	Не зарегистрировано	
8	36:03:5400023:72	Воронежская область, Богучарский район, юго-западная часть кадастрового квартала 36:03:5400023	Земли сельскохозяйственного назначения	Защитные лесные насаждения	5525	50	4		Собственность	Данные отсутствуют	
9	36:03:5400024:4	Воронежская область, Богучарский район, балка Борисова Лопчина в 27 м по направлению на юг	Земли сельскохозяйственного назначения	Для ведения крестьянского (фермерского) хозяйства	270000	733	-		Собственность	Не зарегистрировано	
ИТОГО								181563	3045		

**Ведомость координат поворотных точек границ образуемых земельных участков
(частей земельных участков)**

№ п/п	Кадастровый номер изменяемого земельного участка	Условный номер образуемого земельного участка (части земельного участка)	Вид разрешенного использования образуемого земельного участка (части земельного участка)	Площадь земельного участка (части земельного участка), кв. м	Обозначение характерных точек границ	Координаты	
						X	Y
1	2	3	4	5	6	7	8
1	-	ЗУ1	Коммунальное обслуживание	18	1	299363.91	2196029.32
					2	299360.09	2196035.00
					3	299357.77	2196029.01
2	-	ЗУ2	Коммунальное обслуживание	22	1	299363.91	2196029.32
					4	299327.51	2196073.75
					5	299322.91	2196078.35
					6	299321.50	2196076.93
					7	299324.68	2196073.75
					8	299321.50	2196070.57
					9	299322.96	2196069.21
					4	299327.51	2196073.75
3	-	ЗУ3	Коммунальное обслуживание	4	10	299290.52	2196112.93
					11	299289.11	2196114.55
					12	299287.66	2196113.28
					13	299289.06	2196111.67
					10	299290.52	2196112.93
4	-	ЗУ4	Коммунальное обслуживание	4	14	299247.96	2196158.07
					15	299246.55	2196159.68

5								16	299245.09	2196158.42
								17	299246.50	2196156.80
6		ЗУ5	Коммунальное обслуживание	4				14	299247.96	2196158.07
								18	299205.61	2196203.25
								19	299204.21	2196204.86
								20	299202.75	2196203.60
								21	299204.16	2196201.98
								18	299205.61	2196203.25
								22	299163.21	2196248.60
7		ЗУ6	Коммунальное обслуживание	4				23	299161.81	2196250.22
								24	299160.35	2196248.95
								25	299161.76	2196247.34
								22	299163.21	2196248.60
								26	299131.47	2196282.77
8		ЗУ7	Коммунальное обслуживание	22				27	299125.66	2196285.67
								28	299124.77	2196283.89
								29	299128.79	2196281.87
								30	299126.78	2196277.85
								31	299128.57	2196276.95
								26	299131.47	2196282.77
								32	299080.60	2196315.12
								33	299079.09	2196316.44
9		ЗУ8	Коммунальное обслуживание	22				34	299076.13	2196313.05
								35	299072.74	2196316.02
								36	299071.43	2196314.51
								37	299076.32	2196310.23
								32	299080.60	2196315.12
9		ЗУ9	Коммунальное обслуживание	4				38	298990.82	2196388.71
								39	298989.20	2196390.12
								40	298987.94	2196388.66

10	-	ЗУ10	Коммунальное обслуживание	4	41	298989.56	2196387.25
					38	298990.82	2196388.71
11	-	ЗУ11	Коммунальное обслуживание	4	42	298944.51	2196429.88
					43	298942.89	2196431.29
					44	298941.63	2196429.83
					45	298943.24	2196428.43
					42	298944.51	2196429.88
12	-	ЗУ12	Коммунальное обслуживание	4	46	298897.92	2196470.78
					47	298896.30	2196472.18
					48	298895.03	2196470.72
					49	298896.65	2196469.32
					46	298897.92	2196470.78
					50	298851.63	2196511.99
13	-	ЗУ13	Коммунальное обслуживание	4	51	298850.01	2196513.39
					52	298848.75	2196511.93
					53	298850.37	2196510.53
					50	298851.63	2196511.99
					54	298805.18	2196553.08
14	-	ЗУ14	Коммунальное обслуживание	4	55	298803.56	2196554.49
					56	298802.29	2196553.03
					57	298803.91	2196551.63
					54	298805.18	2196553.08
					58	298764.53	2196588.72
					59	298762.91	2196590.12
15	-	ЗУ15	Коммунальное обслуживание	4	60	298761.64	2196588.67
					61	298763.26	2196587.26
					58	298764.53	2196588.72
					62	298705.83	2196640.73
					63	298704.21	2196642.13
					64	298702.95	2196640.68

16									65	298704.57	2196639.27							
									62	298705.83	2196640.73							
17		ЗУ16	Коммунальное обслуживание	4					66	298665.37	2196676.54							
									67	298663.75	2196677.95							
									68	298662.49	2196676.49							
									69	298664.11	2196675.08							
									66	298665.37	2196676.54							
									70	298623.66	2196710.93							
18		ЗУ17	Коммунальное обслуживание	4					71	298622.04	2196712.33							
									72	298620.78	2196710.87							
									73	298622.40	2196709.47							
									70	298623.66	2196710.93							
									74	298575.78	2196750.38							
									75	298574.16	2196751.79							
19		ЗУ18	Коммунальное обслуживание	4					76	298572.89	2196750.33							
									77	298574.51	2196748.92							
									74	298575.78	2196750.38							
									78	298527.58	2196789.37							
									79	298525.96	2196790.77							
									80	298524.70	2196789.31							
20		ЗУ19	Коммунальное обслуживание	4					81	298526.32	2196787.91							
									78	298527.58	2196789.37							
									82	298485.56	2196823.48							
									83	298480.49	2196827.54							
									84	298479.24	2196825.98							
									85	298482.75	2196823.17							
21		ЗУ20	Коммунальное обслуживание	22					86	298479.94	2196819.66							
									87	298481.50	2196818.41							
									82	298485.56	2196823.48							
									88	298435.46	2196837.76							
									ЗУ21	Коммунальное	22							

				обслуживание				89	298433.85	2196838.94
								90	298431.19	2196835.32
								91	298427.56	2196837.98
								92	298426.37	2196836.36
								93	298431.62	2196832.52
								88	298435.46	2196837.76
								94	298394.27	2196864.24
								95	298392.65	2196865.64
22	-		3У22	Коммунальное обслуживание		4		96	298391.38	2196864.18
								97	298393.00	2196862.78
								94	298394.27	2196864.24
								98	298354.98	2196894.67
								99	298353.36	2196896.07
23	-		3У23	Коммунальное обслуживание		4		100	298352.10	2196894.61
								101	298353.72	2196893.21
								98	298354.98	2196894.67
								102	298294.24	2196945.03
								103	298292.62	2196946.43
24	-		3У24	Коммунальное обслуживание		4		104	298291.36	2196944.97
								105	298292.98	2196943.57
								102	298294.24	2196945.03
								114	298086.31	2197116.94
								115	298084.69	2197118.34
25	-		3У25	Коммунальное обслуживание		4		116	298083.43	2197116.88
								117	298085.05	2197115.48
								114	298086.31	2197116.94
								118	298016.52	2197154.66
26	-		3У26	Коммунальное обслуживание		4		119	298014.90	2197156.07
								120	298013.64	2197154.61
								121	298015.26	2197153.21

27	-	ЗУ27	Коммунальное обслуживание	22	118	298016.52	2197154.66
					122	297980.68	2197174.92
					123	297976.69	2197177.00
					124	297978.77	2197180.99
					125	297977.00	2197181.92
					126	297974.00	2197176.15
					127	297979.76	2197173.15
					122	297980.68	2197174.92
					128	297940.74	2197202.97
					129	297939.12	2197204.38
28	36:03:0000000:74	:74:ЗУ1	Коммунальное обслуживание	4	130	297937.86	2197202.92
					131	297939.48	2197201.52
					128	297940.74	2197202.97
					132	297890.51	2197240.34
					133	297888.89	2197241.74
29	36:03:0000000:74	:74:ЗУ2	Коммунальное обслуживание	4	134	297887.63	2197240.28
					135	297889.25	2197238.88
					132	297890.51	2197240.34
					136	297850.40	2197269.74
					137	297845.24	2197273.69
30	36:03:0000000:74	:74:ЗУ3	Коммунальное обслуживание	22	138	297841.28	2197268.53
					139	297842.87	2197267.31
					140	297845.61	2197270.88
					141	297849.18	2197268.15
					136	297850.40	2197269.74
31	36:03:0000000:74	:74:ЗУ4	Коммунальное обслуживание	4	142	297799.24	2197298.04
					143	297797.33	2197299.02
					144	297796.45	2197297.30
					145	297798.36	2197296.32
					142	297799.24	2197298.04

32	36:03:0000000:74	:74:3У5	Коммунальное обслуживание	4	146	297744.55	2197326.97
					147	297742.65	2197327.95
					148	297741.76	2197326.24
					149	297743.67	2197325.26
					146	297744.55	2197326.97
33	36:03:0000000:74	:74:3У6	Коммунальное обслуживание	4	150	297689.74	2197355.89
					151	297687.84	2197356.87
					152	297686.95	2197355.15
					153	297688.86	2197354.17
					150	297689.74	2197355.89
34	36:03:0000000:74	:74:3У7	Коммунальное обслуживание	4	154	297634.73	2197384.86
					155	297632.83	2197385.84
					156	297631.95	2197384.12
					157	297633.85	2197383.14
					154	297634.73	2197384.86
35	36:03:0000000:74	:74:3У8	Коммунальное обслуживание	4	158	297580.03	2197413.77
					159	297578.13	2197414.75
					160	297577.24	2197413.03
					161	297579.15	2197412.05
					158	297580.03	2197413.77
36	36:03:0000000:74	:74:3У9	Коммунальное обслуживание	4	162	297525.37	2197442.79
					163	297523.47	2197443.77
					164	297522.58	2197442.06
					165	297524.49	2197441.08
					162	297525.37	2197442.79
37	36:03:0000000:74	:74:3У10	Коммунальное обслуживание	4	166	297470.36	2197471.73
					167	297468.46	2197472.71
					168	297467.58	2197471.00
					169	297469.48	2197470.02
					166	297470.36	2197471.73

38	36:03:0000000:74	:74:ЗУ11	Коммунальное обслуживание	4	170	297415.59	2197500.69
					171	297413.68	2197501.67
					172	297412.80	2197499.96
					173	297414.70	2197498.98
39	36:03:0000000:74	:74:ЗУ12	Коммунальное обслуживание	4	170	297415.59	2197500.69
					174	297360.79	2197529.71
					175	297358.89	2197530.69
					176	297358.01	2197528.97
					177	297359.91	2197527.99
40	36:03:0000000:74	:74:ЗУ13	Коммунальное обслуживание	4	174	297360.79	2197529.71
					178	297305.96	2197558.59
					179	297304.06	2197559.57
					180	297303.18	2197557.86
					181	297305.08	2197556.88
					178	297305.96	2197558.59
41	36:03:0000000:74	:74:ЗУ14	Коммунальное обслуживание	4	182	297251.16	2197587.57
					183	297249.25	2197588.55
					184	297248.37	2197586.83
					185	297250.28	2197585.85
					182	297251.16	2197587.57
					186	297196.32	2197616.49
42	36:03:0000000:74	:74:ЗУ15	Коммунальное обслуживание	4	187	297194.42	2197617.47
					188	297193.54	2197615.75
					189	297195.44	2197614.77
					186	297196.32	2197616.49
43	36:03:0000000:74	:74:ЗУ16	Коммунальное обслуживание	4	190	297141.44	2197645.44
					191	297139.53	2197646.42
					192	297138.65	2197644.71
					193	297140.55	2197643.73
190	297141.44	2197645.44					

44	-	ЗУ28	Коммунальное обслуживание	22	194	297110.09	2197661.80
					195	297103.68	2197662.87
					196	297103.35	2197660.90
45	-	ЗУ29	Коммунальное обслуживание	22	197	297107.79	2197660.16
					198	297107.05	2197655.72
					199	297109.02	2197655.39
					194	297110.09	2197661.80
					200	297078.33	2197671.33
					201	297076.59	2197672.31
					202	297074.40	2197668.38
46	-	ЗУ30	Коммунальное обслуживание	4	203	297070.47	2197670.56
					204	297069.49	2197668.82
					205	297075.17	2197665.66
					200	297078.33	2197671.33
					206	297045.54	2197684.43
					207	297043.63	2197685.41
					208	297042.75	2197683.70
47	-	ЗУ31	Коммунальное обслуживание	4	209	297044.65	2197682.72
					206	297045.54	2197684.43
					210	296970.18	2197725.78
					211	296968.28	2197726.76
					212	296967.39	2197725.04
48	-	ЗУ32	Коммунальное обслуживание	4	213	296969.30	2197724.06
					210	296970.18	2197725.78
					214	296813.93	2197810.94
					215	296812.02	2197811.92
					216	296811.14	2197810.21
49	-	ЗУ33	Коммунальное	4	217	296813.05	2197809.23
					214	296813.93	2197810.94
					218	296737.57	2197852.77

50	-	ЗУ34	коммунальное обслуживание	22	219	296735.67	2197853.75
					220	296734.79	2197852.03
					221	296736.69	2197851.05
					218	296737.57	2197852.77
					222	296692.71	2197881.81
					223	296691.15	2197883.06
					224	296688.33	2197879.56
					225	296684.82	2197882.38
51	-	ЗУ35	коммунальное обслуживание	4	226	296683.57	2197880.82
					227	296688.63	2197876.75
					222	296692.71	2197881.81
					228	296647.45	2197911.54
					229	296645.71	2197912.79
					230	296644.59	2197911.22
					231	296646.33	2197909.97
					228	296647.45	2197911.54
52	-	ЗУ36	коммунальное обслуживание	4	232	296598.30	2197949.26
					233	296596.56	2197950.50
					234	296595.43	2197948.93
					235	296597.18	2197947.69
					232	296598.30	2197949.26
					236	296561.01	2197978.03
53	-	ЗУ37	коммунальное обслуживание	4	237	296559.26	2197979.27
					238	296558.14	2197977.70
					239	296559.89	2197976.46
					236	296561.01	2197978.03
					240	296523.89	2198006.36
54	-	ЗУ38	коммунальное обслуживание	4	241	296522.15	2198007.60
					242	296521.03	2198006.03
					243	296522.77	2198004.79

55	-	ЗУ39	Коммунальное обслуживание	4	240	296523.89	2198006.36
					244	296468.62	2198049.20
					245	296466.88	2198050.44
					246	296465.76	2198048.87
					247	296467.50	2198047.63
					244	296468.62	2198049.20
					248	296419.45	2198087.04
56	-	ЗУ40	Коммунальное обслуживание	4	249	296417.70	2198088.28
					250	296416.58	2198086.71
					251	296418.32	2198085.47
57	-	ЗУ41	Коммунальное обслуживание	4	248	296419.45	2198087.04
					252	296370.37	2198124.87
					253	296368.63	2198126.12
					254	296367.51	2198124.55
					255	296369.25	2198123.30
					252	296370.37	2198124.87
					256	296321.05	2198162.60
58	-	ЗУ42	Коммунальное обслуживание	4	257	296319.31	2198163.84
					258	296318.19	2198162.27
					259	296319.93	2198161.03
					256	296321.05	2198162.60
59	-	ЗУ43	Коммунальное обслуживание	4	260	296272.19	2198200.48
					261	296270.45	2198201.73
					262	296269.33	2198200.16
					263	296271.07	2198198.91
					260	296272.19	2198200.48
60	36:03:5400023:72	:72:ЗУ1	Коммунальное обслуживание	4	264	296222.92	2198238.39
					265	296221.18	2198239.64
					266	296220.06	2198238.06
					267	296221.80	2198236.82

61	36:03:5400023:72	:72:3У2	Защитные лесные насаждения	5521	264	296222.92	2198238.39
					585	296667.25	2198541.42
					586	296664.46	2198551.03
					587	296627.26	2198538.22
					588	296551.19	2198501.56
					589	296467.90	2198452.33
					590	296312.35	2198353.20
					416	296215.24	2198240.16
					415	296222.95	2198233.79
					591	296319.09	2198345.64
					592	296473.10	2198443.79
					593	296556.89	2198493.15
					594	296631.18	2198528.94
					585	296667.25	2198541.42
					62	-	3У44
265	296221.18	2198239.64					
266	296220.06	2198238.06					
267	296221.80	2198236.82					
264	296222.92	2198238.39					
268	296173.79	2198276.39					
269	296172.05	2198277.63					
270	296170.93	2198276.06					
271	296172.67	2198274.82					
268	296173.79	2198276.39					
272	296131.32	2198308.09					
273	296127.91	2198313.36					
63	-	3У45	Коммунальное обслуживание	12	274	296126.31	2198312.28
					275	296129.72	2198307.01
					272	296131.32	2198308.09

64	-	ЗУ46	Коммунальное обслуживание	4	276	296091.04	2198345.45
					277	296089.29	2198346.69
					278	296088.17	2198345.12
					279	296089.92	2198343.88
					276	296091.04	2198345.45
65	-	ЗУ47	Коммунальное обслуживание	4	280	296045.31	2198387.02
					281	296043.67	2198388.40
					282	296042.43	2198386.93
					283	296044.07	2198385.55
					280	296045.31	2198387.02
66	-	ЗУ48	Коммунальное обслуживание	4	284	295999.45	2198428.67
					285	295997.81	2198430.05
					286	295996.57	2198428.57
					287	295998.20	2198427.19
					284	295999.45	2198428.67
67	-	ЗУ49	Коммунальное обслуживание	4	288	295953.52	2198470.34
					289	295951.88	2198471.72
					290	295950.63	2198470.25
					291	295952.27	2198468.87
					288	295953.52	2198470.34
68	-	ЗУ50	Коммунальное обслуживание	4	292	295907.54	2198512.09
					293	295905.90	2198513.47
					294	295904.66	2198511.99
					295	295906.29	2198510.61
					292	295907.54	2198512.09
69	-	ЗУ51	Коммунальное обслуживание	4	296	295861.68	2198553.71
					297	295860.04	2198555.09
					298	295858.80	2198553.62
					299	295860.44	2198552.24
					296	295861.68	2198553.71

70	-	ЗУ52	Коммунальное обслуживание	4	300	295815.78	2198595.24
					301	295814.14	2198596.62
					302	295812.89	2198595.15
					303	295814.53	2198593.77
71	-	ЗУ53	Коммунальное обслуживание	4	300	295815.78	2198595.24
					304	295769.85	2198636.99
					305	295768.21	2198638.37
					306	295766.97	2198636.90
72	-	ЗУ54	Коммунальное обслуживание	4	307	295768.61	2198635.52
					304	295769.85	2198636.99
					308	295723.73	2198678.82
					309	295722.09	2198680.20
73	-	ЗУ55	Коммунальное обслуживание	22	310	295720.84	2198678.72
					311	295722.48	2198677.34
					308	295723.73	2198678.82
					312	295686.99	2198718.33
74	-	ЗУ56	Коммунальное обслуживание	4	313	295685.62	2198719.79
					314	295682.35	2198716.70
					315	295679.26	2198719.97
					316	295677.81	2198718.60
75	-	ЗУ57	Коммунальное обслуживание	22	317	295682.27	2198713.87
					312	295686.99	2198718.33
					318	295649.13	2198756.45
					319	295647.49	2198757.83
75	-	ЗУ57	Коммунальное обслуживание	22	320	295646.25	2198756.35
					321	295647.88	2198754.97
					318	295649.13	2198756.45
					322	295617.98	2198794.59
75	-	ЗУ57	Коммунальное обслуживание	22	323	295614.74	2198797.71
					324	295617.86	2198800.95

76	-	ЗУ58	Коммунальное обслуживание	4	325	295616.42	2198802.34
					326	295611.91	2198797.65
					327	295616.60	2198793.15
					322	295617.98	2198794.59
					328	295587.68	2198844.31
					329	295586.59	2198846.16
					330	295584.93	2198845.17
					331	295586.02	2198843.33
					328	295587.68	2198844.31
					332	295561.37	2198889.98
77	-	ЗУ59	Коммунальное обслуживание	4	333	295560.28	2198891.83
					334	295558.62	2198890.84
					335	295559.71	2198889.00
					332	295561.37	2198889.98
					336	295529.87	2198959.56
					337	295528.78	2198961.40
78	-	ЗУ60	Коммунальное обслуживание	4	338	295527.12	2198960.42
					339	295528.21	2198958.57
					336	295529.87	2198959.56
					106	298525.71	2196699.74
					107	298524.09	2196701.14
79	-	ЗУ61	Коммунальное обслуживание	7	108	298521.80	2196698.50
					109	298523.40	2196697.12
					106	298525.71	2196699.74
					110	298508.09	2196697.38
80	-	ЗУ62	Коммунальное обслуживание	4	111	298506.47	2196698.78
					112	298505.21	2196697.32
					113	298506.83	2196695.92
					110	298508.09	2196697.38
81	-	ЗУ63	Автомобильный	2	340	299404.45	2195972.63

82				транспорт		341	299400.49	2195975.40						
						342	299399.90	2195974.81						
						340	299404.45	2195972.63						
						343	299414.69	2195976.47						
83			3У64	Автомобильный транспорт	361	1	299363.91	2196029.32						
						3	299357.77	2196029.01						
						344	299405.49	2195980.42						
						341	299400.49	2195975.40						
						340	299404.45	2195972.63						
						345	299410.74	2195973.67						
						343	299414.69	2195976.47						
						346	299378.76	2195963.68						
						347	299374.63	2195967.81						
						348	299365.94	2195967.71						
84		36:03:0000000:74	3У65	Автомобильный транспорт	45	349	299372.00	2195961.60						
						346	299378.76	2195963.68						
						350	299307.66	2196031.74						
						351	299309.79	2196035.83						
						352	299281.09	2196062.35						
						350	299307.66	2196031.74						
85		36:03:0000000:74	:74:ЗУ17	Автомобильный транспорт	87	353	299343.14	2196054.17						
						354	299328.06	2196075.57						
						355	299131.37	2196285.66						
						356	299129.96	2196283.78						
						357	299079.92	2196317.07						
						358	298775.54	2196581.89						
						359	298750.83	2196613.35						
						360	298738.55	2196592.67						
						361	298790.22	2196546.95						
						362	298796.78	2196551.45						
						85			3У66	Автомобильный транспорт	11835	350	299307.66	2196031.74
												353	299343.14	2196054.17
354	299328.06	2196075.57												
355	299131.37	2196285.66												
356	299129.96	2196283.78												
357	299079.92	2196317.07												
358	298775.54	2196581.89												
359	298750.83	2196613.35												
360	298738.55	2196592.67												
361	298790.22	2196546.95												
362	298796.78	2196551.45												

363	298811.42	2196528.71
364	298856.04	2196493.43
365	298964.39	2196397.62
366	299038.96	2196339.30
367	299114.23	2196273.05
368	299185.40	2196199.50
369	299259.85	2196127.72
8	299321.50	2196070.57
7	299324.68	2196073.75
6	299321.50	2196076.93
5	299322.91	2196078.35
4	299327.51	2196073.75
9	299322.96	2196069.21
370	299335.69	2196057.41
353	299343.14	2196054.17
4	299327.51	2196073.75
5	299322.91	2196078.35
6	299321.50	2196076.93
7	299324.68	2196073.75
8	299321.50	2196070.57
9	299322.96	2196069.21
4	299327.51	2196073.75
10	299290.52	2196112.93
11	299289.11	2196114.55
12	299287.66	2196113.28
13	299289.06	2196111.67
10	299290.52	2196112.93

14	299247.96	2196158.07
15	299246.55	2196159.68
16	299245.09	2196158.42
17	299246.50	2196156.80
14	299247.96	2196158.07
18	299205.61	2196203.25
19	299204.21	2196204.86
20	299202.75	2196203.60
21	299204.16	2196201.98
18	299205.61	2196203.25
22	299163.21	2196248.60
23	299161.81	2196250.22
24	299160.35	2196248.95
25	299161.76	2196247.34
22	299163.21	2196248.60
26	299131.47	2196282.77
27	299125.66	2196285.67
28	299124.77	2196283.89
29	299128.79	2196281.87
30	299126.78	2196277.85
31	299128.57	2196276.95
26	299131.47	2196282.77
32	299080.60	2196315.12
33	299079.09	2196316.44
34	299076.13	2196313.05
35	299072.74	2196316.02

36	299071.43	2196314.51
37	299076.32	2196310.23
32	299080.60	2196315.12
38	298990.82	2196388.71
39	298989.20	2196390.12
40	298987.94	2196388.66
41	298989.56	2196387.25
38	298990.82	2196388.71
42	298944.51	2196429.88
43	298942.89	2196431.29
44	298941.63	2196429.83
45	298943.24	2196428.43
42	298944.51	2196429.88
46	298897.92	2196470.78
47	298896.30	2196472.18
48	298895.03	2196470.72
49	298896.65	2196469.32
46	298897.92	2196470.78
50	298851.63	2196511.99
51	298850.01	2196513.39
52	298848.75	2196511.93
53	298850.37	2196510.53
50	298851.63	2196511.99
54	298805.18	2196553.08
55	298803.56	2196554.49

70	298623.66	2196710.93
71	298622.04	2196712.33
72	298620.78	2196710.87
73	298622.40	2196709.47
70	298623.66	2196710.93
74	298575.78	2196750.38
75	298574.16	2196751.79
76	298572.89	2196750.33
77	298574.51	2196748.92
74	298575.78	2196750.38
78	298527.58	2196789.37
79	298525.96	2196790.77
80	298524.70	2196789.31
81	298526.32	2196787.91
78	298527.58	2196789.37
82	298485.56	2196823.48
83	298480.49	2196827.54
84	298479.24	2196825.98
85	298482.75	2196823.17
86	298479.94	2196819.66
87	298481.50	2196818.41
82	298485.56	2196823.48
88	298435.46	2196837.76
89	298433.85	2196838.94
90	298431.19	2196835.32
91	298427.56	2196837.98

	92	298426.37	2196836.36			
	93	298431.62	2196832.52			
	88	298435.46	2196837.76			
	94	298394.27	2196864.24			
	95	298392.65	2196865.64			
	96	298391.38	2196864.18			
	97	298393.00	2196862.78			
	94	298394.27	2196864.24			
	98	298354.98	2196894.67			
	99	298353.36	2196896.07			
	100	298352.10	2196894.61			
101	298353.72	2196893.21				
98	298354.98	2196894.67				
	102	298294.24	2196945.03			
	103	298292.62	2196946.43			
	104	298291.36	2196944.97			
	105	298292.98	2196943.57			
	102	298294.24	2196945.03			
	389	298527.33	2196701.28			
	106	298525.71	2196699.74			
	107	298524.09	2196701.14			
	388	298525.71	2196702.48			
	389	298527.33	2196701.28			
	108	298521.80	2196698.50			
109	298523.40	2196697.12				
113	298506.83	2196695.92				
110	298508.09	2196697.38				
89	-	4	Коммунальное обслуживание	3У70		
90	-	53	Коммунальное обслуживание	3У71		

91	-	3У72	Автомобильный транспорт	46697	111	298506.47	2196698.78
					107	298524.09	2196701.14
					108	298521.80	2196698.50
					117	298085.05	2197115.48
					116	298083.43	2197116.88
					115	298084.69	2197118.34
					401	297979.11	2197181.30
					402	297946.86	2197203.80
					403	297941.68	2197189.29
					404	297818.32	2197275.92
					405	297133.79	2197643.45
					406	297135.57	2197649.01
					407	297110.27	2197662.36
					408	297078.03	2197673.04
					409	296691.27	2197883.48
					410	296519.47	2198010.31
					411	296548.36	2198047.37
					412	296501.05	2198084.30
					413	296472.17	2198047.22
					414	296226.33	2198237.72
					415	296222.95	2198233.79
					416	296215.24	2198240.16
					417	296218.41	2198243.86
					418	296128.19	2198313.77
419	295687.43	2198718.49					
420	295618.19	2198801.02					
421	295547.41	2198929.02					
422	295538.27	2198931.15					
423	295516.38	2198931.94					
424	295521.48	2198921.01					

425	295598.69	2198798.70
426	295629.33	2198758.91
427	295694.69	2198688.41
428	295754.14	2198632.28
429	295950.67	2198454.87
430	296027.05	2198387.30
431	296113.98	2198315.56
432	296181.78	2198261.68
433	296179.26	2198258.50
434	296421.52	2198067.68
435	296484.51	2198018.20
436	296547.92	2197969.49
437	296619.07	2197914.37
438	296691.06	2197861.52
439	296720.48	2197842.36
440	296782.35	2197805.70
441	296784.54	2197809.58
442	296998.39	2197694.71
443	297222.51	2197583.78
444	297393.61	2197494.36
445	297486.83	2197441.37
446	297615.73	2197378.00
447	297755.08	2197307.37
448	297843.00	2197257.69
449	297941.50	2197188.89
450	297968.94	2197172.87
451	298071.00	2197096.42
117	298085.05	2197115.48
118	298016.52	2197154.66

119	298014.90	2197156.07
120	298013.64	2197154.61
121	298015.26	2197153.21
118	298016.52	2197154.66
122	297980.68	2197174.92
123	297976.69	2197177.00
124	297978.77	2197180.99
125	297977.00	2197181.92
126	297974.00	2197176.15
127	297979.76	2197173.15
122	297980.68	2197174.92
194	297110.09	2197661.80
195	297103.68	2197662.87
196	297103.35	2197660.90
197	297107.79	2197660.16
198	297107.05	2197655.72
199	297109.02	2197655.39
194	297110.09	2197661.80
200	297078.33	2197671.33
201	297076.59	2197672.31
202	297074.40	2197668.38
203	297070.47	2197670.56
204	297069.49	2197668.82
205	297075.17	2197665.66
200	297078.33	2197671.33
206	297045.54	2197684.43

207	297043.63	2197685.41
208	297042.75	2197683.70
209	297044.65	2197682.72
206	297045.54	2197684.43
210	296970.18	2197725.78
211	296968.28	2197726.76
212	296967.39	2197725.04
213	296969.30	2197724.06
210	296970.18	2197725.78
214	296813.93	2197810.94
215	296812.02	2197811.92
216	296811.14	2197810.21
217	296813.05	2197809.23
214	296813.93	2197810.94
218	296737.57	2197852.77
219	296735.67	2197853.75
220	296734.79	2197852.03
221	296736.69	2197851.05
218	296737.57	2197852.77
222	296692.71	2197881.81
223	296691.15	2197883.06
224	296688.33	2197879.56
225	296684.82	2197882.38
226	296683.57	2197880.82
227	296688.63	2197876.75
222	296692.71	2197881.81

228	296647.45	2197911.54
229	296645.71	2197912.79
230	296644.59	2197911.22
231	296646.33	2197909.97
228	296647.45	2197911.54
232	296598.30	2197949.26
233	296596.56	2197950.50
234	296595.43	2197948.93
235	296597.18	2197947.69
232	296598.30	2197949.26
236	296561.01	2197978.03
237	296559.26	2197979.27
238	296558.14	2197977.70
239	296559.89	2197976.46
236	296561.01	2197978.03
240	296523.89	2198006.36
241	296522.15	2198007.60
242	296521.03	2198006.03
243	296522.77	2198004.79
240	296523.89	2198006.36
244	296468.62	2198049.20
245	296466.88	2198050.44
246	296465.76	2198048.87
247	296467.50	2198047.63
244	296468.62	2198049.20

248	296419.45	2198087.04
249	296417.70	2198088.28
250	296416.58	2198086.71
251	296418.32	2198085.47
248	296419.45	2198087.04
252	296370.37	2198124.87
253	296368.63	2198126.12
254	296367.51	2198124.55
255	296369.25	2198123.30
252	296370.37	2198124.87
256	296321.05	2198162.60
257	296319.31	2198163.84
258	296318.19	2198162.27
259	296319.93	2198161.03
256	296321.05	2198162.60
260	296272.19	2198200.48
261	296270.45	2198201.73
262	296269.33	2198200.16
263	296271.07	2198198.91
260	296272.19	2198200.48
268	296173.79	2198276.39
269	296172.05	2198277.63
270	296170.93	2198276.06
271	296172.67	2198274.82
268	296173.79	2198276.39

272	296131.32	2198308.09
273	296127.91	2198313.36
274	296126.31	2198312.28
275	296129.72	2198307.01
272	296131.32	2198308.09
276	296091.04	2198345.45
277	296089.29	2198346.69
278	296088.17	2198345.12
279	296089.92	2198343.88
276	296091.04	2198345.45
280	296045.31	2198387.02
281	296043.67	2198388.40
282	296042.43	2198386.93
283	296044.07	2198385.55
280	296045.31	2198387.02
284	295999.45	2198428.67
285	295997.81	2198430.05
286	295996.57	2198428.57
287	295998.20	2198427.19
284	295999.45	2198428.67
288	295953.52	2198470.34
289	295951.88	2198471.72
290	295950.63	2198470.25
291	295952.27	2198468.87
288	295953.52	2198470.34

312	295686.99	2198718.33
313	295685.62	2198719.79
314	295682.35	2198716.70
315	295679.26	2198719.97
316	295677.81	2198718.60
317	295682.27	2198713.87
312	295686.99	2198718.33
318	295649.13	2198756.45
319	295647.49	2198757.83
320	295646.25	2198756.35
321	295647.88	2198754.97
318	295649.13	2198756.45
322	295617.98	2198794.59
323	295614.74	2198797.71
324	295617.86	2198800.95
325	295616.42	2198802.34
326	295611.91	2198797.65
327	295616.60	2198793.15
322	295617.98	2198794.59
328	295587.68	2198844.31
329	295586.59	2198846.16
330	295584.93	2198845.17
331	295586.02	2198843.33
328	295587.68	2198844.31
332	295561.37	2198889.98

136	297850.40	2197269.74
142	297799.24	2197298.04
143	297797.33	2197299.02
144	297796.45	2197297.30
145	297798.36	2197296.32
142	297799.24	2197298.04
146	297744.55	2197326.97
147	297742.65	2197327.95
148	297741.76	2197326.24
149	297743.67	2197325.26
146	297744.55	2197326.97
150	297689.74	2197355.89
151	297687.84	2197356.87
152	297686.95	2197355.15
153	297688.86	2197354.17
150	297689.74	2197355.89
154	297634.73	2197384.86
155	297632.83	2197385.84
156	297631.95	2197384.12
157	297633.85	2197383.14
154	297634.73	2197384.86
158	297580.03	2197413.77
159	297578.13	2197414.75
160	297577.24	2197413.03
161	297579.15	2197412.05

158	297580.03	2197413.77
162	297525.37	2197442.79
163	297523.47	2197443.77
164	297522.58	2197442.06
165	297524.49	2197441.08
162	297525.37	2197442.79
166	297470.36	2197471.73
167	297468.46	2197472.71
168	297467.58	2197471.00
169	297469.48	2197470.02
166	297470.36	2197471.73
170	297415.59	2197500.69
171	297413.68	2197501.67
172	297412.80	2197499.96
173	297414.70	2197498.98
170	297415.59	2197500.69
174	297360.79	2197529.71
175	297358.89	2197530.69
176	297358.01	2197528.97
177	297359.91	2197527.99
174	297360.79	2197529.71
178	297305.96	2197558.59
179	297304.06	2197559.57
180	297303.18	2197557.86
181	297305.08	2197556.88

					178	297305.96	2197558.59
					182	297251.16	2197587.57
					183	297249.25	2197588.55
					184	297248.37	2197586.83
					185	297250.28	2197585.85
					182	297251.16	2197587.57
					186	297196.32	2197616.49
					187	297194.42	2197617.47
					188	297193.54	2197615.75
					189	297195.44	2197614.77
					186	297196.32	2197616.49
					190	297141.44	2197645.44
					191	297139.53	2197646.42
					192	297138.65	2197644.71
					193	297140.55	2197643.73
					190	297141.44	2197645.44
					453	297740.39	2197279.22
					454	297594.97	2197358.10
					455	297556.13	2197378.04
					456	297467.85	2197423.57
					457	297437.45	2197435.85
					458	297393.36	2197461.66
					459	297390.62	2197457.13
					460	297382.21	2197462.12
					461	297337.04	2197487.35
					462	297414.17	2197443.06
					463	297430.17	2197435.95
93	-	ЗУ73	1426	Автомобильный транспорт			

94	-	ЗУ74	Автомобильный транспорт	36	464	297490.66	2197409.08
					465	297578.02	2197360.40
					453	297740.39	2197279.22
					463	297430.17	2197435.95
					462	297414.17	2197443.06
					466	297411.80	2197439.55
95	36:03:5400024:4	:4/чзу1	Для ведения крестьянского (фермерского) хозяйства	733	463	297430.17	2197435.95
					462	297414.17	2197443.06
					461	297337.04	2197487.35
					467	297336.47	2197484.22
					468	297347.20	2197478.65
					469	297375.96	2197448.30
					470	297381.11	2197445.55
					466	297411.80	2197439.55
					462	297414.17	2197443.06
					467	297336.47	2197484.22
96	-	ЗУ75	Автомобильный транспорт	4873	461	297337.04	2197487.35
					471	297251.66	2197531.55
					472	297163.18	2197576.41
					473	297075.16	2197625.63
					474	296986.23	2197671.11
					475	296897.24	2197716.99
					476	296727.21	2197807.28
					477	296635.22	2197869.53
					478	296381.86	2198065.76
					479	296353.34	2198087.58
					480	296291.48	2198135.76
481	296158.73	2198239.94					
482	296172.79	2198227.90					
483	296169.09	2198219.66					

97					484	296259.11	2198148.55
					485	296278.34	2198142.37
					486	296289.63	2198133.40
					487	296434.48	2198021.23
					488	296629.00	2197870.55
					489	296659.09	2197850.78
					490	296680.39	2197835.71
					491	296705.43	2197818.89
					492	296726.46	2197805.67
					493	296761.67	2197785.57
					494	296864.96	2197730.91
					495	296895.84	2197714.33
					496	297073.74	2197622.98
					497	297161.77	2197573.76
					498	297250.29	2197528.88
					467	297336.47	2197484.22
					475	296897.24	2197716.99
					499	296771.77	2197784.34
					500	296721.65	2197814.31
					501	296679.15	2197841.78
502	296637.36	2197870.29					
503	296557.75	2197931.11					
504	296438.61	2198021.85					
505	296439.64	2198023.29					
506	296398.89	2198052.73					
478	296381.86	2198065.76					
477	296635.22	2197869.53					
476	296727.21	2197807.28					
475	296897.24	2197716.99					
440	296782.35	2197805.70					
98		ЗУ77	Автомобильный	669	1876		
					ЗУ77	Автомобильный	1876

99	36:03:5400023:72	:72/чзу1	Защитные лесные насаждения	46	439	296720.48	2197842.36
					438	296691.06	2197861.52
					437	296619.07	2197914.37
					436	296547.92	2197969.49
					435	296484.51	2198018.20
					434	296421.52	2198067.68
					433	296179.26	2198258.50
					507	296177.79	2198256.65
					508	296413.97	2198071.50
					509	296457.85	2198034.76
					510	296683.22	2197862.31
					511	296771.66	2197809.14
					512	296781.40	2197804.02
					440	296782.35	2197805.70
414	296226.33	2198237.72					
417	296218.41	2198243.86					
416	296215.24	2198240.16					
415	296222.95	2198233.79					
414	296226.33	2198237.72					
264	296222.92	2198238.39					
265	296221.18	2198239.64					
266	296220.06	2198238.06					
267	296221.80	2198236.82					
264	296222.92	2198238.39					
480	296291.48	2198135.76					
513	296253.67	2198165.82					
514	296197.18	2198213.74					
515	296196.04	2198211.08					
516	296153.92	2198244.07					
100	-	ЗУ78	Автомобильный транспорт	149	439	296720.48	2197842.36
					438	296691.06	2197861.52
					437	296619.07	2197914.37

101	36:03:0000000:74	:74/чзу2	Для сельскохозяйственного производства	2290	481	296158.73	2198239.94
					480	296291.48	2198135.76
					483	296169.09	2198219.66
					482	296172.79	2198227.90
					481	296158.73	2198239.94
					517	296121.94	2198268.81
					518	296059.50	2198319.35
					519	296003.60	2198366.09
					520	295985.56	2198382.16
					521	296006.19	2198348.34
102	36:03:0000000:74	:74:ЗУ18	Автомобильный транспорт	1274	483	296169.09	2198219.66
					481	296158.73	2198239.94
					522	295813.85	2198535.17
					520	295985.56	2198382.16
					519	296003.60	2198366.09
					518	296059.50	2198319.35
					517	296121.94	2198268.81
					481	296158.73	2198239.94
					523	295864.30	2198492.00
					524	295759.04	2198587.24
103	-	ЗУ79	Автомобильный транспорт	130	522	295813.85	2198535.17
					523	295864.30	2198492.00
					524	295759.04	2198587.24
					522	295813.85	2198535.17
					523	295864.30	2198492.00
104	-	ЗУ80	Автомобильный транспорт	189	525	295661.45	2198679.95
					526	295647.28	2198694.03
					527	295606.92	2198743.45
					528	295599.36	2198753.92
					529	295621.48	2198717.90
105	36:03:0000000:74	:74:ЗУ19	Автомобильный транспорт	1598	525	295661.45	2198679.95
					529	295621.48	2198717.90
					530	295489.73	2198932.30

106	-	ЗУ81	Автомобильный транспорт	179	531	295476.81	2198931.23
					532	295576.79	2198781.82
					529	295621.48	2198717.90
					533	295484.32	2198931.86
					534	295470.50	2198954.58
					535	295463.93	2198950.47
					531	295476.81	2198931.23
					533	295484.32	2198931.86
					421	295547.41	2198929.02
					536	295528.83	2198962.63
107	-	ЗУ82	Автомобильный транспорт	3890	537	295521.11	2198959.16
					538	295485.47	2199028.21
					539	295471.73	2199087.45
					540	295456.74	2199120.31
					541	295452.03	2199132.29
					542	295442.88	2199157.47
					543	295427.35	2199151.53
					544	295434.05	2199126.47
					545	295444.03	2199126.35
					546	295456.51	2199118.17
					547	295464.33	2199099.60
					548	295460.01	2199082.88
					549	295447.46	2199071.34
					550	295454.73	2199051.97
					551	295479.78	2199010.39
					552	295516.27	2198932.17
					423	295516.38	2198931.94
					422	295538.27	2198931.15
					421	295547.41	2198929.02

						336	295529.87	2198959.56
						337	295528.78	2198961.40
						338	295527.12	2198960.42
						339	295528.21	2198958.57
						336	295529.87	2198959.56
						549	295447.46	2199071.34
						548	295460.01	2199082.88
						547	295464.33	2199099.60
						546	295456.51	2199118.17
						545	295444.03	2199126.35
						544	295434.05	2199126.47
						543	295427.35	2199151.53
						553	295421.82	2199149.42
						554	295435.85	2199102.31
						549	295447.46	2199071.34
108	-	3У83	Автомобильный транспорт	1266				

**Сводная ведомость существующих и образуемых
земельных участков (частей земельных участков)**

№ п/п	Кадастровый (условный) номер земельного участка (части земельного участка)	Общая площадь земельного участка (части земельного участка), кв. м	Площадь земельного участка (ча- сти земель- ного участ- ка) в границах проектиро- вания, кв. м	Площадь земельного участка за границами проектирова- ния, кв. м
1	2	3	4	5
Постоянный отвод под ЛЭП				
1	ЗУ1	18	18	-
2	ЗУ2	22	22	-
3	ЗУ3	4	4	-
4	ЗУ4	4	4	-
5	ЗУ5	4	4	-
6	ЗУ6	4	4	-
7	ЗУ7	22	22	-
8	ЗУ8	22	22	-
9	ЗУ9	4	4	-
10	ЗУ10	4	4	-
11	ЗУ11	4	4	-
12	ЗУ12	4	4	-
13	ЗУ13	4	4	-
14	ЗУ14	4	4	-
15	ЗУ15	4	4	-
16	ЗУ16	4	4	-
17	ЗУ17	4	4	-
18	ЗУ18	4	4	-
19	ЗУ19	4	4	-
20	ЗУ20	22	22	-
21	ЗУ21	22	22	-
22	ЗУ22	4	4	-
23	ЗУ23	4	4	-
24	ЗУ24	4	4	-
25	ЗУ25	4	4	-
26	ЗУ26	4	4	-
27	ЗУ27	22	22	-
28	ЗУ28	22	22	-
29	ЗУ29	22	22	-

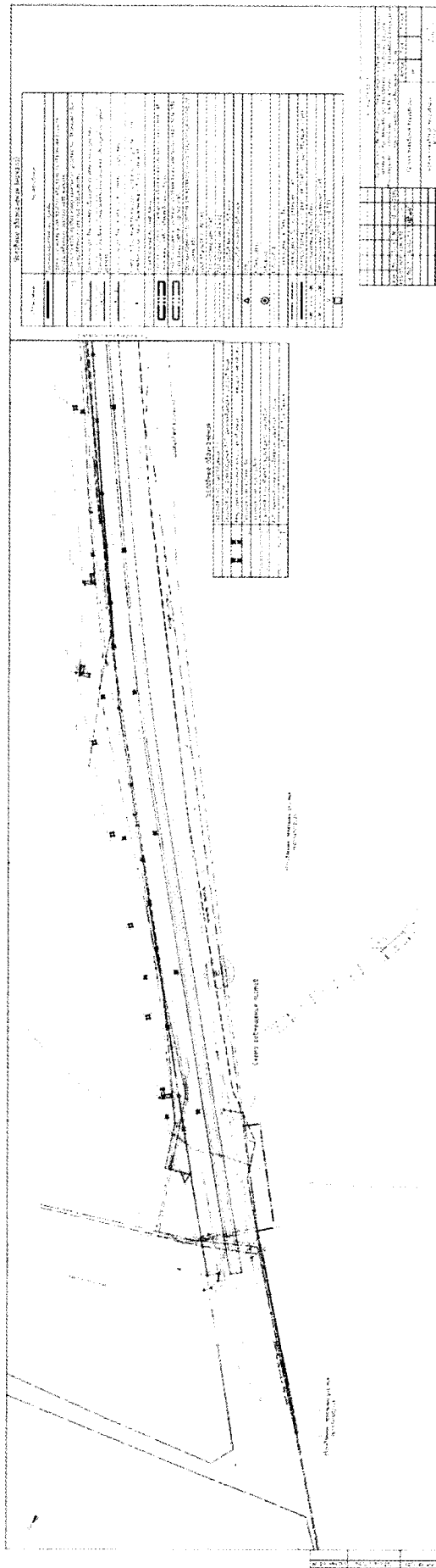
30	3Y30	4	4	-
31	3Y31	4	4	-
32	3Y32	4	4	-
33	3Y33	4	4	-
34	3Y34	22	22	-
35	3Y35	4	4	-
36	3Y36	4	4	-
37	3Y37	4	4	-
38	3Y38	4	4	-
39	3Y39	4	4	-
40	3Y40	4	4	-
41	3Y41	4	4	-
42	3Y42	4	4	-
43	3Y43	4	4	-
44	3Y44	4	4	-
45	3Y45	12	12	-
46	3Y46	4	4	-
47	3Y47	4	4	-
48	3Y48	4	4	-
49	3Y49	4	4	-
50	3Y50	4	4	-
51	3Y51	4	4	-
52	3Y52	4	4	-
53	3Y53	4	4	-
54	3Y54	4	4	-
55	3Y55	22	22	-
56	3Y56	4	4	-
57	3Y57	22	22	-
58	3Y58	4	4	-
59	3Y59	4	4	-
60	3Y60	4	4	-
61	3Y61	7	7	-
62	3Y62	4	4	-
63	36:03:5400023:72 (:72:3Y1)	5525	4	-
64	36:03:5400023:72 (:72:3Y2)		-	5521
65	36:03:0000000:74 (:74:3Y1)	5726995	4	5720995
66	36:03:0000000:74 (:74:3Y2)		4	
67	36:03:0000000:74 (:74:3Y3)		22	
68	36:03:0000000:74 (:74:3Y4)		4	
69	36:03:0000000:74 (:74:3Y5)		4	
70	36:03:0000000:74 (:74:3Y6)		4	
71	36:03:0000000:74 (:74:3Y7)		4	
72	36:03:0000000:74 (:74:3Y8)		4	


73	36:03:0000000:74 (:74:3У9)		4	
74	36:03:0000000:74 (:74:3У10)		4	
75	36:03:0000000:74 (:74:3У11)		4	
76	36:03:0000000:74 (:74:3У12)		4	
77	36:03:0000000:74 (:74:3У13)		4	
78	36:03:0000000:74 (:74:3У14)		4	
79	36:03:0000000:74 (:74:3У15)		4	
80	36:03:0000000:74 (:74:3У16)		4	
ИТОГО			557	
Постоянный отвод под автомобильную дорогу				
1	3У63	2	2	-
2	3У65	45	45	-
3	3У68	1281	1281	-
4	3У73	1426	1426	-
5	3У76	669	669	-
6	3У77	1876	1876	-
7	3У78	149	149	-
8	3У79	130	130	-
9	3У80	189	189	-
10	3У81	179	179	-
11	3У83	1266	1266	-
12	36:03:0000000:74 (:74:3У17)		87	
13	36:03:0000000:74 (:74:3У18)	5726995	1274	5724036
14	36:03:0000000:74 (:74:3У19)		1598	
15	36:03:0000000:187	470446	91631	378815
16	36:03:0000000:467	5044	5044	-
17	36:03:0000000:2455	6188	4274	1914
18	36:03:0000000:2456	3582	2256	1326
19	36:03:0000000:2457	28485	28485	-
20	36:03:0000000:2458	38923	32154	6769
ИТОГО			174015	
Временный отвод для краткосрочного пользования на период строительства				
1	3У64	361	361	-
2	3У66	11835	11835	-
3	3У67	394	394	-
4	3У69	14295	14295	-
5	3У70	4	4	-
6	3У71	53	53	-
7	3У72	46697	46697	-
8	3У74	36	36	-
9	3У75	4873	4873	-
10	3У82	3890	3890	-

11	36:03:0000000:74 (:74/чзу1)	5726995	8732	571597
12	36:03:0000000:74 (:74/чзу2)		2290	3
13	36:03:5400024:4 (:4/чзу1)	270000	733	269267
14	36:03:5400023:72 (:72/чзу1)	5525	46	5479
15	36:03:0000000:2458	38923	2873	36050
ИТОГО			97112	
ВСЕГО			271684	

Условные обозначения


Обозначение	Наименование
	Граница населенного пункта
	Граница и номер кадастрового квартала по сведениям Единого государственного реестра недвижимости
	Граница и кадастровый номер земельного участка по сведениям Единого государственного реестра недвижимости
	Граница и условный номер образуемого земельного участка
	Граница и условный номер земельного участка, образуемого путем раздела
	Граница и условный номер части земельного участка
	Номер и поворотная точка границы земельного участка /части земельного участка, выделяемых под строительство
	Проектируемые красные линии
	Зона планируемого размещения объекта капитального строительства (постоянный отвод автомобильной дороги)
	Зона планируемого размещения объекта капитального строительства (постоянный отвод опор под ЛЭП)
	Границы временного отвода для краткосрочного пользования на период строительства
	Существующая застройка
	ЛЭП напряжением 10 кВ
	ЛЭП напряжением 0,4 кВ
	Газопровод высокого давления
	Газопровод низкого давления
	ГРПШ
	Кабель связи
	Скважина
	Водопровод
	Проектируемый кабель связи
	Проектируемые ЛЭП напряжением 10 кВ
	Переключаемые ЛЭП напряжением 10 кВ на существующих опорах
	Демонтируемый кабель связи
	Демонтируемые ЛЭП напряжением 10 кВ
	Демонтируемые опоры под ЛЭП
	ТП
	Охранная зона существующих ЛЭП
	Охранная зона проектируемых ЛЭП, рекомендуемая к установлению
	Аннулируемая охранная зона существующих ЛЭП, подлежащих демонтажу
	Охранная зона кабеля связи
	Охранная зона газопровода
	Защитная зона объекта культурного наследия
	Водоохранная зона и прибрежная защитная полоса
	1-й пояс охраны источника питьевого водоснабжения





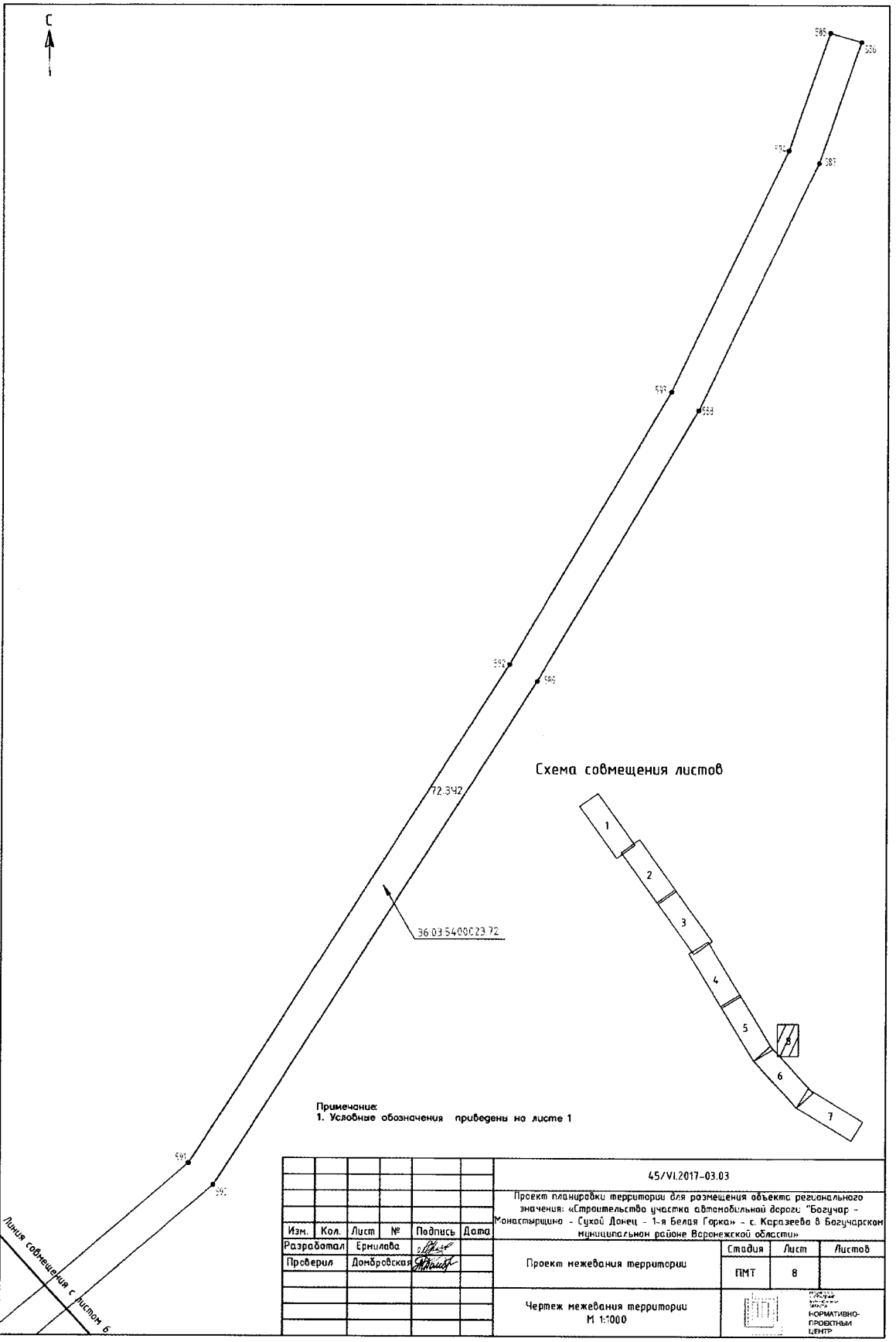
ИЗМЕНЕНИЯ	
№	Содержание
1	...
2	...
3	...
4	...
5	...
6	...
7	...
8	...
9	...
10	...

№	Исполнитель	Срок выполнения	Дата
1



ИЗМЕНЕНИЯ	
№	Содержание
1	Исправление ошибок
2	Дополнение
3	Изменение
4	Удаление
5	Исправление
6	Дополнение
7	Изменение
8	Удаление
9	Исправление
10	Дополнение
11	Изменение
12	Удаление
13	Исправление
14	Дополнение
15	Изменение
16	Удаление
17	Исправление
18	Дополнение
19	Изменение
20	Удаление


Л. 1-1-1-1-1	Секция 1-1-1-1-1	1:1	2-1-2
--------------	------------------	-----	-------



Изд. № подл. Подпись и дата. Взам. инв. №

Линия совмещения с листом 6

Примечание:
1. Условные обозначения приведены на листе 1

						45/VI.2017-03.03		
						Проект планировки территории для размещения объекта регионального значения: «Строительство участка автомобильной дороги "Богучар - Монастырщина - Сухой Донец - 1-я Белая Горка» - с. Каразеево в Богучарском муниципальном районе Воронежской области»		
Изм.	Кол.	Лист	№	Подпись	Дата	Стадия	Лист	Листов
Разработал		Ермилава		<i>[Signature]</i>		ПМТ	8	
Проверил		Дондровская		<i>[Signature]</i>				
						Проект межевания территории		
						Чертеж межевания территории М 1:1000		
						 ЦЕНТР ИНФОРМАЦИОННО-ПРОЕКТНЫХ РАБОТ		