



# ПРАВИТЕЛЬСТВО ВОРОНЕЖСКОЙ ОБЛАСТИ

## ПОСТАНОВЛЕНИЕ

от 09 июня 2018 г. № 531  
г. Воронеж

Г

Г

**Об утверждении проекта планировки территории для размещения объекта регионального значения: «Газораспределительные сети по ул. Октябрьская, ул. Ворошилова, ул. Победы, ул. Ленина, ул. Пролетарская, ул. Калашникова, ул. Сакко и Ванцетти, ул. К. Маркса, ул. Крупской, ул. Белова, с. Белогорье, Подгоренский муниципальный район»**

В соответствии с Градостроительным кодексом Российской Федерации, Законом Воронежской области от 07.07.2006 № 61-ОЗ «О регулировании градостроительной деятельности в Воронежской области», приказом управления архитектуры и градостроительства Воронежской области от 27.12.2016 № 45-01-04/470 «О принятии решения о подготовке проекта планировки территории для размещения объекта регионального значения: «Газораспределительные сети по ул. Октябрьская, ул. Ворошилова, ул. Победы, ул. Ленина, ул. Пролетарская, ул. Калашникова, ул. Сакко и Ванцетти, ул. К. Маркса, ул. Крупской, ул. Белова, с. Белогорье, Подгоренский муниципальный район», на основании схемы территориального планирования Воронежской области, утвержденной постановлением правительства Воронежской области от 05.03.2009 № 158 «Об утверждении схемы территориального планирования Воронежской области», предусматривающей размещение объектов регионального значения, по согласованию с администрацией Белогорьевского сельского поселения Подгоренского муниципального района правительство

Воронежской области **п о с т а н о в л я е т :**

1. Утвердить прилагаемый проект планировки территории для размещения объекта регионального значения: «Газораспределительные сети по ул. Октябрьская, ул. Ворошилова, ул. Победы, ул. Ленина, ул. Пролетарская, ул. Калашникова, ул. Сакко и Ванцетти, ул. К. Маркса, ул. Крупской, ул. Белова, с. Белогорье, Подгоренский муниципальный район» (далее – проект планировки территории).

2. Управлению архитектуры и градостроительства Воронежской области в семидневный срок со дня принятия настоящего постановления направить главе Белогорьевского сельского поселения Подгоренского муниципального района проект планировки территории.

3. Контроль за исполнением настоящего постановления возложить на временно исполняющего обязанности заместителя председателя правительства Воронежской области Шабалатова В.А.

Временно исполняющий обязанности  
губернатора Воронежской области



А.В. Гусев

УТВЕРЖДЕН



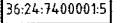














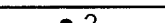
постановлением правительства  
Воронежской области  
от 09 июня 2018 г. № 531

**ПРОЕКТ ПЛАНИРОВКИ ТЕРРИТОРИИ ДЛЯ  
РАЗМЕЩЕНИЯ ОБЪЕКТА РЕГИОНАЛЬНОГО ЗНАЧЕНИЯ:  
«ГАЗОРАСПРЕДЕЛИТЕЛЬНЫЕ СЕТИ ПО УЛ. ОКТЯБРЬСКАЯ,  
УЛ. ВОРОШИЛОВА, УЛ. ПОБЕДЫ, УЛ. ЛЕНИНА,  
УЛ. ПРОЛЕТАРСКАЯ, УЛ. КАЛАШНИКОВА, УЛ. САККО И  
ВАНЦЕТТИ, УЛ. К. МАРКСА, УЛ. КРУПСКОЙ, УЛ. БЕЛОВА,  
С. БЕЛОГОРЬЕ, ПОДГОРЕНСКИЙ МУНИЦИПАЛЬНЫЙ  
РАЙОН»**

**ОСНОВНАЯ ЧАСТЬ**

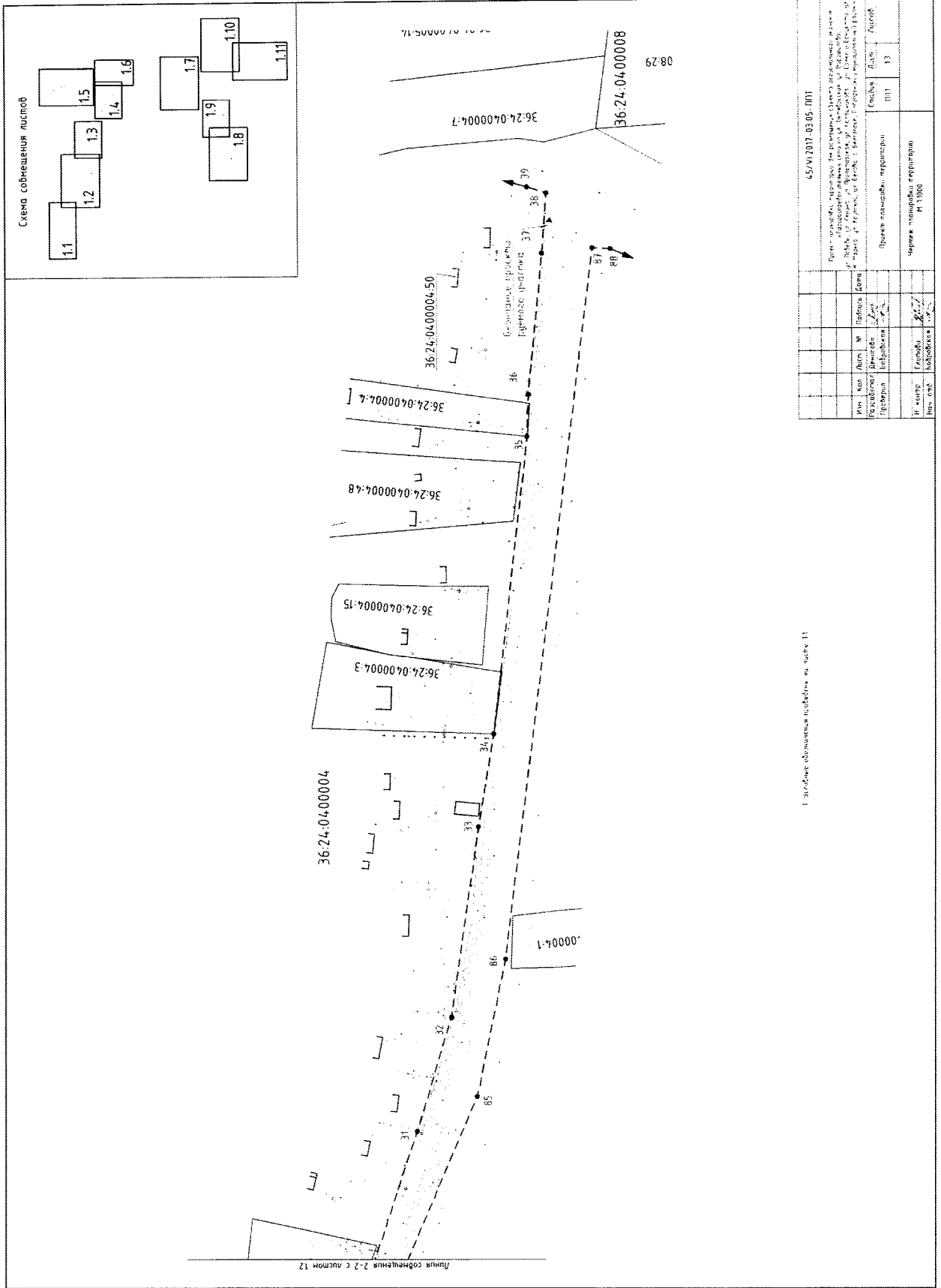
**1. Чертежи планировки территории**

## Условные обозначения

Обозначение	Наименование	Примечание
	Граница населенного пункта	
	Граница кадастрового квартала	
36:24:8000001	Номер кадастрового квартала	
	Земельные участки, стоящие на государственном кадастровом учете, и их номер	
	Существующая застройка	
	Существующий газопровод высокого давления	
	Существующий газопровод среднего давления	
	Существующий газопровод низкого давления (подземный)	
	Существующий газопровод низкого давления (надземный)	
	Ось проектируемого газопровода высокого давления	
	Ось проектируемого газопровода среднего давления	
	Ось проектируемого газопровода низкого давления	
	Проектируемый ГРПШ	
	Существующий ГРПШ	
	Охранная зона проектируемого газопровода	
	Кабель-спутник	
	Временный отвод проектируемого газопровода	
	Постоянный отвод	
	Проектируемые красные линии	
• 2	Поворотная точка проектируемой красной линии и ее номер	







1 - 30/04/2013 09:05:0001

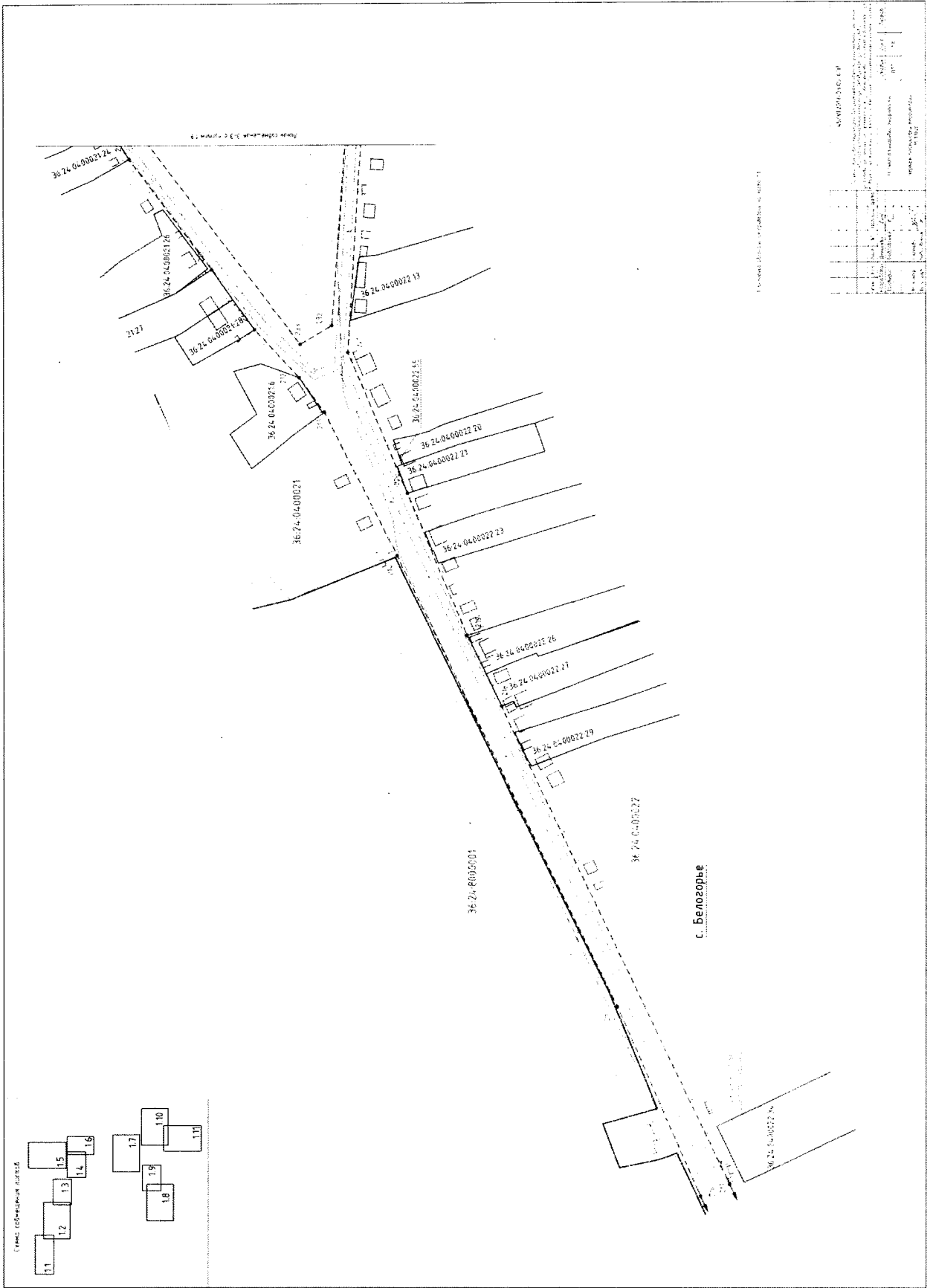
№ п/п	Имя	Фамилия	Инициалы	Подпись	Дата	Подпись	Дата
1							
2							
3							
4							
5							
6							
7							
8							
9							
10							
11							
12							
13							
14							
15							
16							
17							
18							
19							
20							
21							
22							
23							
24							
25							
26							
27							
28							
29							
30							
31							
32							
33							
34							
35							
36							
37							
38							
39							
40							
41							
42							
43							
44							
45							
46							
47							
48							
49							
50							
51							
52							
53							
54							
55							
56							
57							
58							
59							
60							
61							
62							
63							
64							
65							
66							
67							
68							
69							
70							
71							
72							
73							
74							
75							
76							
77							
78							
79							
80							
81							
82							
83							
84							
85							
86							
87							
88							
89							
90							
91							
92							
93							
94							
95							
96							
97							
98							
99							
100							

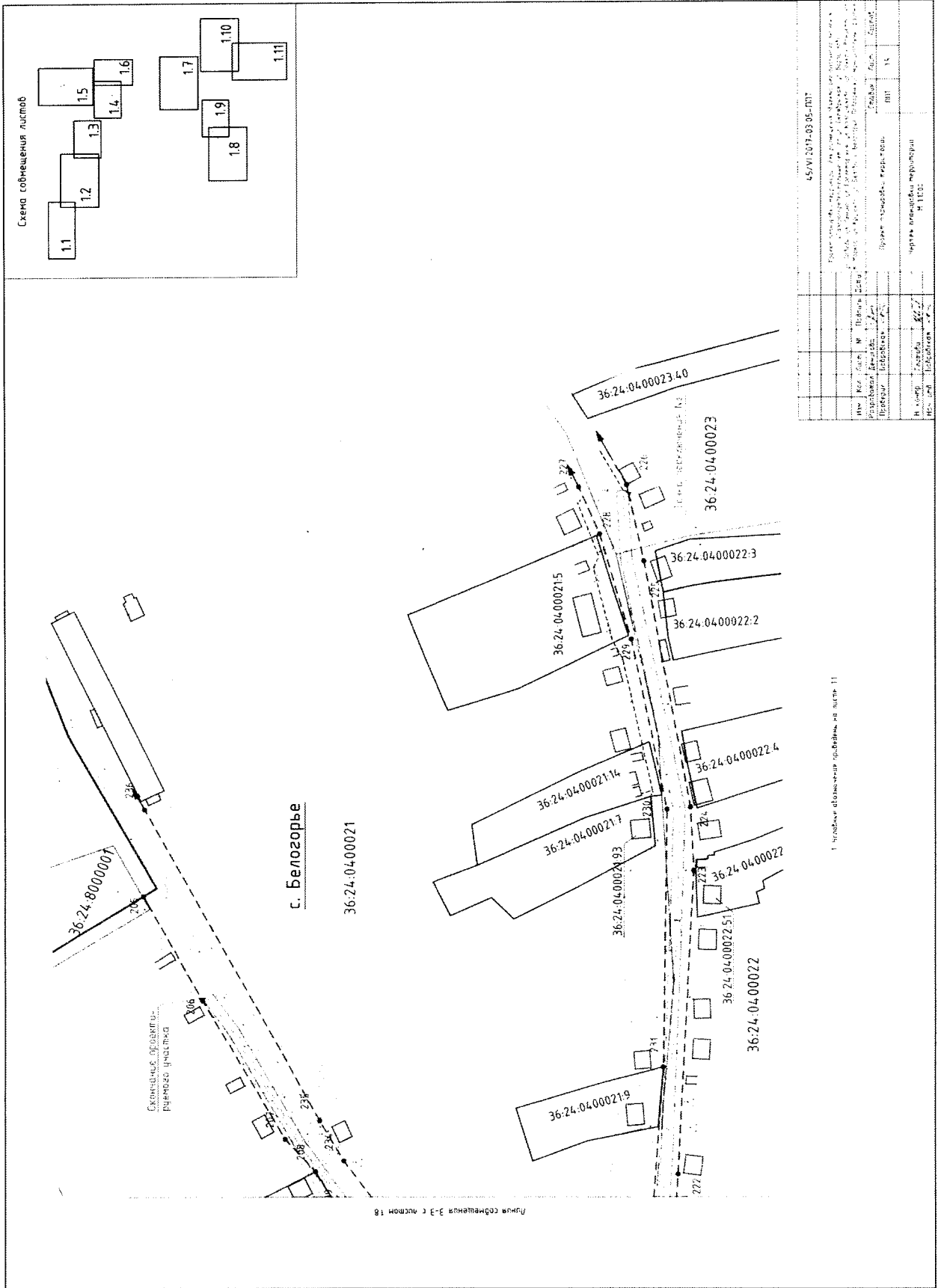












Листа соединения 3-3 с листом 18

Генеральный архитектор: *И.И.И.*

45/01/2017-03-007

№	Код	Имя	Фамилия	Инициалы	Подпись	Дата
1	01	И.И.	И.И.	И.И.		15
2	02	И.И.	И.И.	И.И.		15
3	03	И.И.	И.И.	И.И.		15
4	04	И.И.	И.И.	И.И.		15
5	05	И.И.	И.И.	И.И.		15
6	06	И.И.	И.И.	И.И.		15
7	07	И.И.	И.И.	И.И.		15
8	08	И.И.	И.И.	И.И.		15
9	09	И.И.	И.И.	И.И.		15
10	10	И.И.	И.И.	И.И.		15
11	11	И.И.	И.И.	И.И.		15
12	12	И.И.	И.И.	И.И.		15
13	13	И.И.	И.И.	И.И.		15
14	14	И.И.	И.И.	И.И.		15
15	15	И.И.	И.И.	И.И.		15
16	16	И.И.	И.И.	И.И.		15
17	17	И.И.	И.И.	И.И.		15
18	18	И.И.	И.И.	И.И.		15
19	19	И.И.	И.И.	И.И.		15
20	20	И.И.	И.И.	И.И.		15
21	21	И.И.	И.И.	И.И.		15
22	22	И.И.	И.И.	И.И.		15
23	23	И.И.	И.И.	И.И.		15
24	24	И.И.	И.И.	И.И.		15
25	25	И.И.	И.И.	И.И.		15
26	26	И.И.	И.И.	И.И.		15
27	27	И.И.	И.И.	И.И.		15
28	28	И.И.	И.И.	И.И.		15
29	29	И.И.	И.И.	И.И.		15
30	30	И.И.	И.И.	И.И.		15
31	31	И.И.	И.И.	И.И.		15
32	32	И.И.	И.И.	И.И.		15
33	33	И.И.	И.И.	И.И.		15
34	34	И.И.	И.И.	И.И.		15
35	35	И.И.	И.И.	И.И.		15
36	36	И.И.	И.И.	И.И.		15
37	37	И.И.	И.И.	И.И.		15
38	38	И.И.	И.И.	И.И.		15
39	39	И.И.	И.И.	И.И.		15
40	40	И.И.	И.И.	И.И.		15
41	41	И.И.	И.И.	И.И.		15
42	42	И.И.	И.И.	И.И.		15
43	43	И.И.	И.И.	И.И.		15
44	44	И.И.	И.И.	И.И.		15
45	45	И.И.	И.И.	И.И.		15
46	46	И.И.	И.И.	И.И.		15
47	47	И.И.	И.И.	И.И.		15
48	48	И.И.	И.И.	И.И.		15
49	49	И.И.	И.И.	И.И.		15
50	50	И.И.	И.И.	И.И.		15
51	51	И.И.	И.И.	И.И.		15
52	52	И.И.	И.И.	И.И.		15
53	53	И.И.	И.И.	И.И.		15
54	54	И.И.	И.И.	И.И.		15
55	55	И.И.	И.И.	И.И.		15
56	56	И.И.	И.И.	И.И.		15
57	57	И.И.	И.И.	И.И.		15
58	58	И.И.	И.И.	И.И.		15
59	59	И.И.	И.И.	И.И.		15
60	60	И.И.	И.И.	И.И.		15
61	61	И.И.	И.И.	И.И.		15
62	62	И.И.	И.И.	И.И.		15
63	63	И.И.	И.И.	И.И.		15
64	64	И.И.	И.И.	И.И.		15
65	65	И.И.	И.И.	И.И.		15
66	66	И.И.	И.И.	И.И.		15
67	67	И.И.	И.И.	И.И.		15
68	68	И.И.	И.И.	И.И.		15
69	69	И.И.	И.И.	И.И.		15
70	70	И.И.	И.И.	И.И.		15
71	71	И.И.	И.И.	И.И.		15
72	72	И.И.	И.И.	И.И.		15
73	73	И.И.	И.И.	И.И.		15
74	74	И.И.	И.И.	И.И.		15
75	75	И.И.	И.И.	И.И.		15
76	76	И.И.	И.И.	И.И.		15
77	77	И.И.	И.И.	И.И.		15
78	78	И.И.	И.И.	И.И.		15
79	79	И.И.	И.И.	И.И.		15
80	80	И.И.	И.И.	И.И.		15
81	81	И.И.	И.И.	И.И.		15
82	82	И.И.	И.И.	И.И.		15
83	83	И.И.	И.И.	И.И.		15
84	84	И.И.	И.И.	И.И.		15
85	85	И.И.	И.И.	И.И.		15
86	86	И.И.	И.И.	И.И.		15
87	87	И.И.	И.И.	И.И.		15
88	88	И.И.	И.И.	И.И.		15
89	89	И.И.	И.И.	И.И.		15
90	90	И.И.	И.И.	И.И.		15
91	91	И.И.	И.И.	И.И.		15
92	92	И.И.	И.И.	И.И.		15
93	93	И.И.	И.И.	И.И.		15
94	94	И.И.	И.И.	И.И.		15
95	95	И.И.	И.И.	И.И.		15
96	96	И.И.	И.И.	И.И.		15
97	97	И.И.	И.И.	И.И.		15
98	98	И.И.	И.И.	И.И.		15
99	99	И.И.	И.И.	И.И.		15
100	100	И.И.	И.И.	И.И.		15

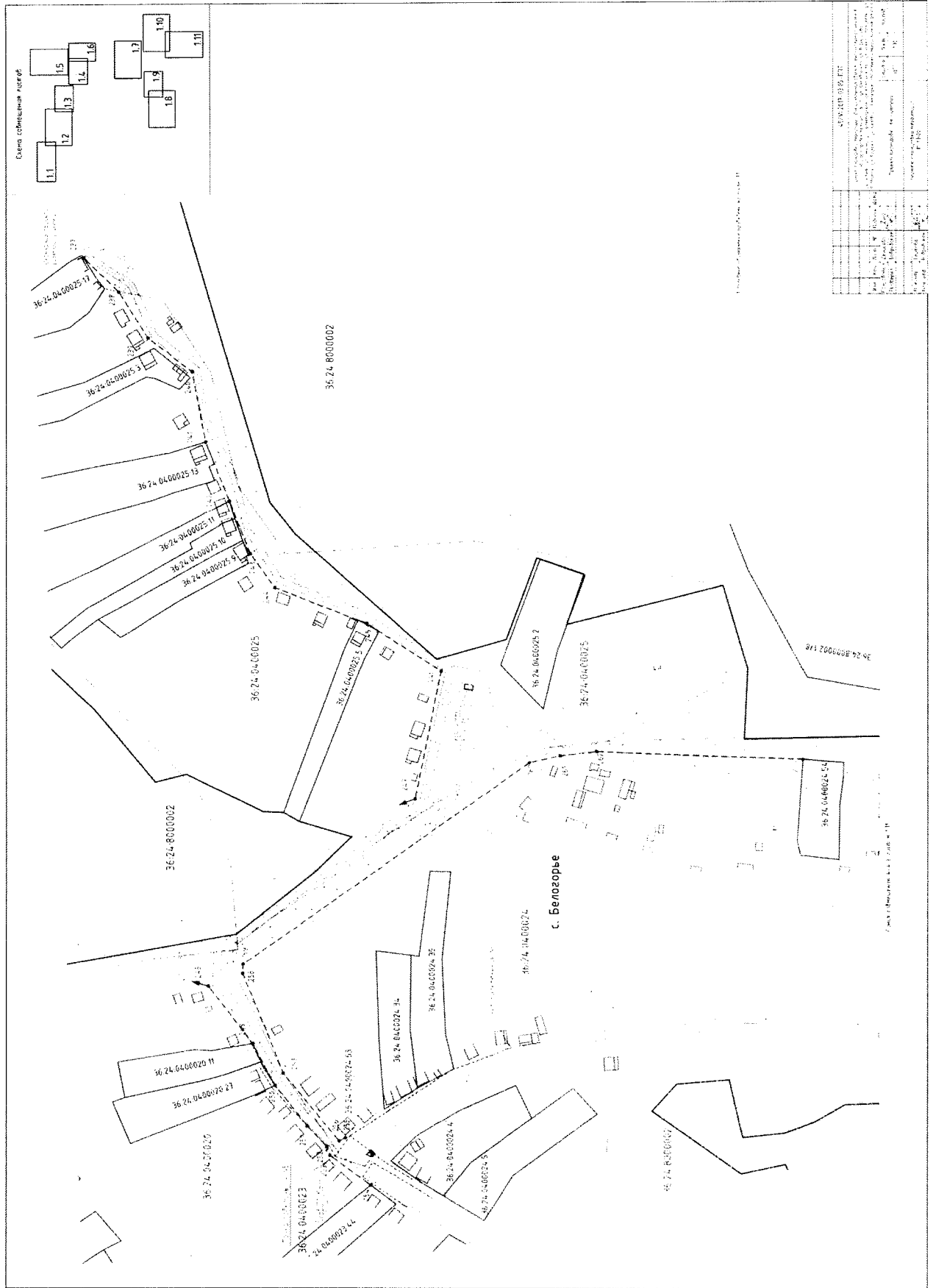
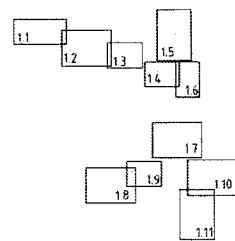
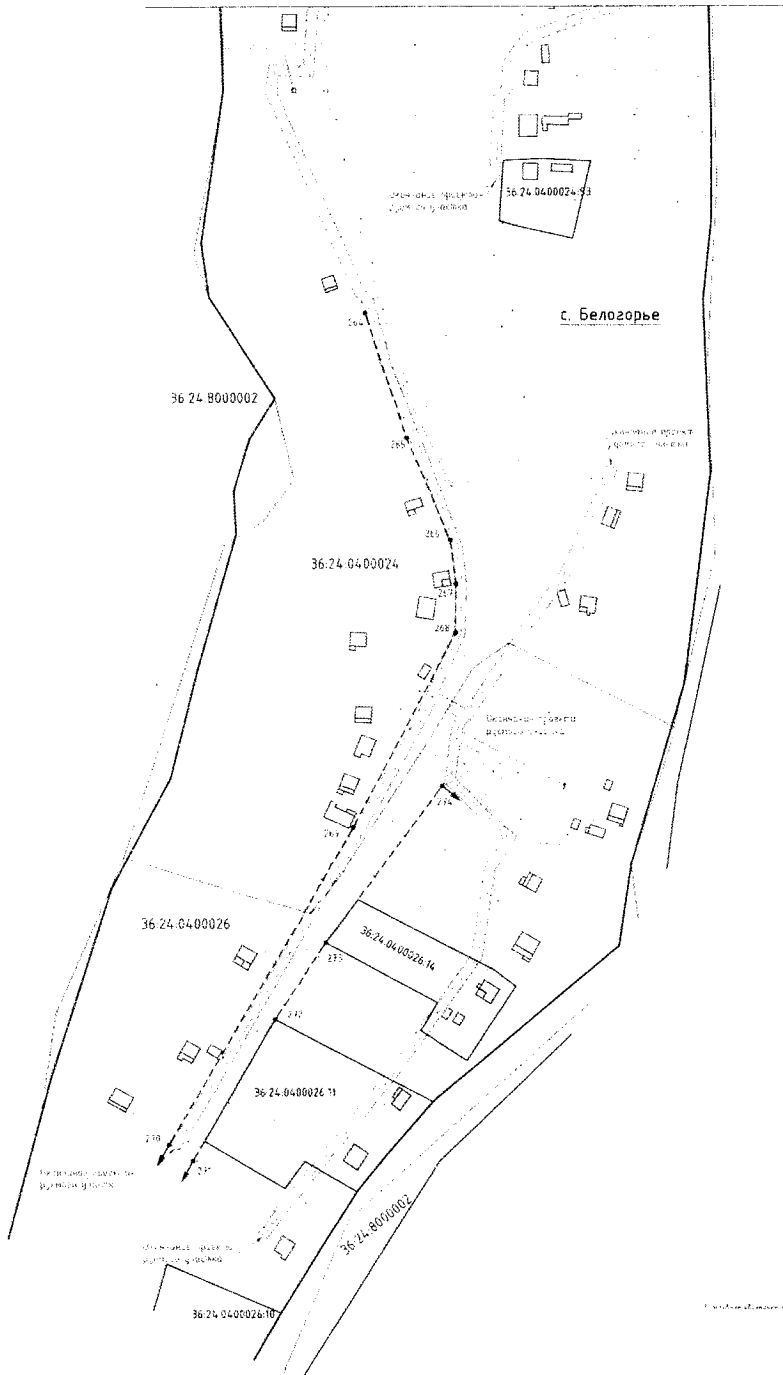


Схема сообщения местий



Линия сообщения Ч.А. с участком 192



Генеральный план территории с участком 192

4500 2034 0305 1101				
№ п/п	Наименование объектов	Код	Дата	Статус
1	Генеральный план территории с участком 192	101	11.01	Актуален
2	Схема сообщения местий	101	11.01	Актуален

**2. Положение о размещении объекта капитального строительства регионального значения: «Газораспределительные сети по ул. Октябрьская, ул. Ворошилова, ул. Победы, ул. Ленина, ул. Пролетарская, ул. Калашникова, ул. Сакко и Ванцетти, ул. К. Маркса, ул. Крупской, ул. Белова, с. Белогорье, Подгоренский муниципальный район»**

**2.1. Размещение объекта капитального строительства регионального значения**

Проект планировки территории для размещения объекта регионального значения: «Газораспределительные сети по ул. Октябрьская, ул. Ворошилова, ул. Победы, ул. Ленина, ул. Пролетарская, ул. Калашникова, ул. Сакко и Ванцетти, ул. К. Маркса, ул. Крупской, ул. Белова, с. Белогорье, Подгоренский муниципальный район» разработан с соблюдением технических условий и требований государственных стандартов, соответствующих норм и правил в области градостроительства. Решения, принятые в проекте планировки территории, обеспечивают безопасную для жизни и здоровья людей эксплуатацию объекта при соблюдении предусмотренных проектом мероприятий.

Район проектирования в административно-территориальном отношении расположен на территории Белогорьевского сельского поселения Подгоренского муниципального района Воронежской области.

Большая часть территории с. Белогорье уже газифицирована. Проектом планировки предусмотрено развитие существующей газораспределительной сети путем строительства участков газопроводов высокого, среднего и низкого давления, а также трех газораспределительных пунктов (далее - ГРПШ).

Для обеспечения газоснабжения жилых домов № 100 - 122 по ул. Октябрьская запроектирован участок газопровода среднего давления с точкой подключения к существующему газопроводу среднего давления по ул. Ленина (точка подключения № 1), ГРПШ № 2 на ул. Пролетарская для снижения давления газа со среднего до низкого и участки газопровода низкого давления для поставки газа потребителям.

Для газификации жилых домов № 187 – 251 по ул. Воронилова и жилых домов № 5 - 9, 12 - 20, 21 - 31, 30, 32 по ул. Белова запроектированы участки газопровода низкого давления с подключением к существующему газопроводу низкого давления (точки подключения № 2, 2/1, 3, 7).

Для обеспечения газоснабжения жилых домов № 50 – 139 по ул. Ленина и № 1 - 15 по ул. Калашникова запроектированы: газопровод высокого давления II категории, с подключением к существующему подземному межпоселковому газопроводу высокого давления II категории «с. Белогорье – х. Витебск - с. Саприно – с. Семейка» (точка подключения № 8), ГРПШ № 9 для снижения давления газа с высокого до низкого и газопровод низкого давления для поставки газа потребителям.

Для газификации жилых домов № 54 - 57 и № 74 - 88 по ул. Победа запроектирован участок газопровода низкого давления с подключением к существующему газопроводу низкого давления по ул. Победа (точки подключения № 4 и 4/1).

Для газификации жилых домов № 14 - 37 по ул. Пролетарская запроектированы участки газопровода низкого давления с подключением к существующему газопроводу низкого давления по ул. Пролетарская (точки подключения № 10 и 10/1).

Для газификации жилых домов № 11 - 29 по ул. К. Маркса запроектирован участок газопровода низкого давления с подключением

к существующему газопроводу низкого давления по ул. К. Маркса (точка подключения № 6).

Для обеспечения газоснабжения жилых домов № 1 - 17 по ул. Сакко и Ванцетти и жилых домов № 1 - 33 по ул. Крупской запроектированы: участок газопровода среднего давления с точкой подключения к существующему газопроводу среднего давления по ул. 8 Марта (точка подключения № 5), ГРПШ № 7 на пересечении ул. Крупской и ул. Сакко и Ванцетти для снижения давления газа со среднего до низкого и газопровод низкого давления для поставки газа потребителям.

Газопроводы высокого, среднего и низкого давления проходят на нормативном расстоянии от существующих построек и коммуникаций, не нарушая их охранных зон. Имеется возможность создания охранной зоны газопроводов.

## **2.2. Характеристики планируемого развития территории**

Планируемые к строительству газораспределительные сети высокого, среднего и низкого давления будут состоять из нескольких участков, расположенных в разных частях населенного пункта, и проходить по следующим улицам с. Белогорье: ул. Октябрьская, ул. Ворошилова, ул. Победы, ул. Ленина, ул. Пролетарская, ул. Калашникова, ул. Сакко и Ванцетти, ул. К. Маркса, ул. Крупской, ул. Белова. Планируемое газоснабжение предусмотрено на базе природного газа. В соответствии с техническими условиями предполагается прокладка подземного газопровода высокого, среднего и низкого давления из полиэтиленовых труб. Диаметры газопроводов принимаются по результатам гидравлического расчета.

Настоящим проектом планировки территории предусмотрен отвод земельных участков как в постоянное, так и во временное пользование.

В постоянное пользование отводятся земли под площадки ГРПШ. Общая площадь трех земельных участков, предоставляемых в постоянное пользование под площадки ГРПШ № 2, 7, 9, составляет 72 кв. м.

Во временное пользование отводятся земельные участки под трассу газопровода, площадки для складирования материалов, размещения строительных машин и механизмов, отвалов растительного и минерального грунта и под временные дороги на период строительства. При пересечении газопроводом автомобильных дорог подземно-закрытым способом методом наклонно-направленного бурения (далее – ННБ) отвод земель во временное пользование не предусматривается. Ширина полосы временного отвода составляет:

- 9,91 м на территории, предназначенной для выгона скота;
- 6 м на остальных участках прокладки газопровода.

Площадь земельных участков для размещения временного отвода под трассу газопровода составляет 32282 кв. м. По окончании строительных работ земли, отведенные во временное пользование, возвращаются землепользователям в состоянии, пригодном для использования их по назначению. Передача восстанавливаемых земель оформляется актом в установленном порядке.

Согласно классификатору видов разрешенного использования земельных участков, утвержденному приказом Министерства экономического развития Российской Федерации от 01.09.2014 № 540, разрешенное использование земельных участков временного отвода под строительство газопровода и постоянного отвода под строительство ГРПШ соответствует коду 3.1 – коммунальное обслуживание.

Постоянный и временный отводы проектируемых сетей газоснабжения затрагивают земли следующих категорий:

- земли населенных пунктов;

- земли сельскохозяйственного назначения.

На своем пути трасса газораспределительных сетей высокого, среднего и низкого давления пересекает местные автомобильные дороги, высоковольтные линии электропередачи 10 кВ, низковольтные линии электропередачи 0,4 кВ, линии водопровода, кабели связи и волоконно-оптической линии передачи.

Работы по строительству газопровода в местах пересечений с инженерными коммуникациями производятся только на основании письменных разрешений организаций, осуществляющих эксплуатацию данных коммуникаций, и в присутствии представителей организаций.

При прохождении трассы проектируемого газопровода в границах с. Белогорье проектом планировки территории не предусматривается снос зданий и строений.

В соответствии с Правилами охраны газораспределительных сетей, утвержденными постановлением Правительства Российской Федерации от 20.11.2000 № 878 «Об утверждении Правил охраны газораспределительных сетей» (далее - постановление Правительства РФ от 20.11.2000 № 878), устанавливаются следующие охранные зоны:

- вдоль трасс подземных газопроводов из полиэтиленовых труб при использовании медного провода для обозначения трассы газопровода - в виде территории, ограниченной условными линиями, проходящими на расстоянии 3 м от газопровода со стороны провода и 2 м с противоположной стороны;
- вокруг отдельно стоящих газорегуляторных пунктов - в виде территории, ограниченной замкнутой линией, проведенной на расстоянии 10 м от границ этих объектов.

Ограничения на деятельность в охранных зонах устанавливаются Правилами охраны газораспределительных сетей, утвержденными постановлением Правительства РФ от 20.11.2000 № 878.

Для образуемых земельных участков в границах временного отвода под строительство газопровода и в границах постоянного отвода под строительство ГРПШ устанавливается разрешенное использование «Коммунальное обслуживание» (код 3.1).

Основные технико-экономические показатели проекта планировки территории представлены в таблице 1.

Таблица 1

### Основные технико-экономические показатели проекта планировки территории

№ п/п	Наименование	Ед. изм.	Показатели
1	Условная территория в границах проектирования	га	24,83
2	Ориентировочная протяженность проектируемого газопровода, в том числе:	м	10198,0
	высокого давления II категории $P \leq 0,6$ МПа	м	512,0
	среднего давления $P \leq 0,3$ МПа	м	569,0
	низкого давления $P \leq 0,003$ МПа	м	9117,0
3	Площадь постоянного отвода под ШРП	кв. м	58,0
4	Площадь временного отвода проектируемого газопровода	кв. м	59106,0

Подробная информация о формируемых земельных участках приведена в проекте межевания территории.

Формирование в существующей планировочной структуре новых функциональных зон не предусмотрено.

Вертикальная планировка и инженерная подготовка территории не предусмотрена.

Создание новых объектов социально-культурного и административно-бытового назначения проектом не предусмотрено.

### 2.3. Проектируемые красные линии

Проектируемые в проекте планировке территории красные линии установлены в увязке со сложившейся застройкой и имеют

координатную привязку. Система координат – МСК-36, система высот – Балтийская. Координаты поворотных точек проектируемых красных линий представлены в таблице 2.

Таблица 2

**Координаты поворотных точек проектируемых красных  
линий**

№ п/п	Координата X	Координата Y
1	385457.53	1355203.32
2	385376.43	1355597.84
3	385380.53	1355605.04
4	385372.67	1355641.45
5	385369.22	1355636.24
6	385355.89	1355695.79
7	385302.74	1355886.73
8	385292.24	1355930.19
9	385276.18	1356055.98
10	385267.81	1356088.37
11	385284.55	1356092.70
12	385278.17	1356117.38
13	385259.47	1356112.55
14	385241.47	1356171.98
15	385204.89	1356286.11
16	385150.24	1356430.97
17	385136.34	1356468.67
18	385150.08	1356467.35
19	385138.81	1356493.58
20	385125.08	1356494.90
21	385111.91	1356526.98
22	385113.47	1356527.81
23	385106.80	1356560.73
24	385101.64	1356587.70
25	385103.77	1356600.70
26	385113.01	1356631.28
27	385109.19	1356642.94
28	385104.55	1356631.40
29	385084.26	1356624.72
30	385042.24	1356717.47
31	385017.54	1356791.88
32	385002.27	1356842.45
33	384990.39	1356926.85

34	384983.68	1356967.90
35	384968.65	1357098.95
36	384967.97	1357117.43
37	384962.00	1357179.78
38	384959.86	1357206.35
39	384968.45	1357208.98
40	385442.06	1355200.46
41	385397.09	1355387.69
42	385363.65	1355544.07
43	385350.71	1355554.19
44	385336.18	1355549.02
45	385334.26	1355563.10
46	385347.06	1355567.78
47	385356.22	1355582.33
48	385326.63	1355723.26
49	385290.73	1355870.68
50	385272.13	1355959.61
51	385264.48	1356012.92
52	385254.37	1356057.41
53	385229.44	1356138.94
54	385186.53	1356281.11
55	385160.72	1356350.05
56	385158.18	1356356.37
57	385121.79	1356452.23
58	384962.57	1356411.05
59	384911.56	1356358.60
60	384884.26	1356309.72
61	384863.76	1356272.47
62	384852.50	1356251.07
63	384846.47	1356246.41
64	384836.15	1356235.14
65	384817.78	1356211.53
66	384813.16	1356219.44
67	384845.29	1356263.54
68	384934.26	1356415.72
69	384933.11	1356435.37
70	384898.81	1356456.24
71	384891.40	1356458.78
72	384891.37	1356488.72
73	384909.22	1356484.23
74	384907.72	1356519.94
75	384896.77	1356586.96
76	384887.03	1356654.13
77	384884.68	1356671.03
78	384892.96	1356672.03

79	384916.03	1356534.08
80	384935.66	1356483.77
81	384986.41	1356453.27
82	385108.29	1356488.10
83	385093.49	1356548.43
84	385082.76	1356590.91
85	384990.93	1356807.31
86	384978.44	1356868.08
87	384939.75	1357182.02
88	384931.85	1357181.60
89	385589.26	1357565.96
90	385543.30	1357630.75
91	385520.77	1357674.45
92	385517.83	1357689.70
93	385518.95	1357704.58
94	385523.01	1357719.26
95	385550.31	1357583.43
96	385545.27	1357595.96
97	385542.75	1357600.54
98	385520.33	1357639.60
99	385505.07	1357664.07
100	385477.62	1357751.08
101	385459.84	1357774.15
102	385369.89	1357812.33
103	385312.42	1357838.01
104	385276.68	1357847.45
105	385240.94	1357855.37
106	385188.60	1357877.03
107	385164.03	1357891.19
108	385125.78	1357921.69
109	385084.99	1357947.01
110	385068.49	1357952.34
111	385066.33	1357951.94
112	385024.33	1357964.76
113	385041.62	1357974.92
114	385075.65	1357964.48
115	385093.60	1357952.35
116	385120.46	1357936.27
117	385187.03	1357899.97
118	385198.23	1357897.14
119	385205.78	1357894.42
120	385333.84	1357846.13
121	385375.15	1357827.46
122	385458.58	1357790.96
123	385482.69	1357783.32

124	385517.00	1357772.60
125	384804.74	1358004.14
126	384784.69	1358005.82
127	384783.43	1357965.30
128	384768.66	1357960.08
129	384769.79	1357985.02
130	384735.65	1357999.09
131	384722.70	1358004.22
132	384707.47	1358004.54
133	384484.77	1357986.63
134	384451.20	1357977.05
135	384455.26	1357963.56
136	384442.96	1357964.65
137	384435.30	1357985.54
138	384420.34	1357998.23
139	384408.57	1358001.09
140	384407.62	1358012.92
141	384424.74	1358014.76
142	384427.68	1358020.63
143	384444.68	1358026.47
144	384480.59	1358020.19
145	384657.13	1358028.82
146	384657.17	1358038.85
147	384679.89	1358038.74
148	384679.88	1358026.78
149	384721.35	1358023.38
150	384773.72	1358023.08
151	384761.97	1358059.43
152	384767.94	1358067.39
153	384802.95	1358018.71
154	384822.57	1358017.06
155	384757.68	1357447.35
156	384739.27	1357490.37
157	384696.10	1357555.52
158	384668.69	1357592.32
159	384627.59	1357646.29
160	384597.52	1357685.79
161	384546.13	1357773.62
162	384539.54	1357785.97
163	384520.33	1357792.09
164	384557.36	1357722.86
165	383708.06	1357927.86
166	383696.31	1357937.93
167	383729.01	1357986.08
168	383687.65	1357982.73

169	383701.31	1357972.53
170	383682.12	1357944.84
171	383626.53	1357983.59
172	383575.00	1358022.90
173	383690.49	1357924.52
174	383594.55	1357986.53
175	383583.90	1357988.11
176	383557.90	1357929.07
177	383553.67	1357912.32
178	383540.12	1357871.97
179	383530.06	1357882.60
180	383540.09	1357911.63
181	383539.06	1357912.84
182	383549.63	1357952.35
183	383567.82	1357995.23
184	383570.57	1358005.43
185	383568.44	1358010.24
186	383505.78	1358011.44
187	383496.81	1357998.57
188	383447.42	1357946.39
189	383436.11	1357931.62
190	383407.42	1357888.57
191	383412.53	1357883.27
192	383397.16	1357902.44
193	383403.56	1357900.59
194	383413.87	1357913.69
195	383436.90	1357947.48
196	383492.42	1358013.33
197	383521.76	1357667.11
198	383508.94	1357666.48
199	383496.15	1357655.56
200	383462.61	1357567.69
201	383466.13	1357565.72
202	383439.57	1357544.51
203	383445.94	1357561.19
204	383364.67	1357597.74
205	383118.45	1357224.86
206	383092.54	1357178.55
207	383056.13	1357117.10
208	383042.49	1357102.52
209	383030.17	1357082.46
210	382978.04	1357012.48
211	382951.00	1356974.17
212	382922.57	1356943.40
213	382906.51	1356921.55

214	382859.93	1356830.65
215	382720.30	1356544.26
216	382667.88	1356423.47
217	382649.51	1356430.97
218	382793.60	1356735.11
219	382815.50	1356780.20
220	382853.44	1356870.15
221	382891.37	1356959.45
222	382882.35	1357101.41
223	382875.45	1357236.06
224	382876.83	1357264.04
225	382897.16	1357372.85
226	382904.62	1357406.30
227	382925.60	1357405.43
228	382916.40	1357384.72
229	382902.70	1357338.35
230	382887.11	1357263.10
231	382888.73	1357149.07
232	382901.59	1356976.61
233	382921.99	1356964.74
234	383029.94	1357107.35
235	383040.73	1357125.27
236	383117.97	1357263.33
237	383193.89	1358696.30
238	383172.11	1358674.89
239	383153.84	1358645.56
240	383125.90	1358624.18
241	383117.38	1358579.38
242	383102.31	1358541.94
243	383089.09	1358508.70
244	383073.61	1358487.24
245	383014.66	1358464.43
246	382966.94	1358433.88
247	382983.73	1358352.87
248	383115.52	1358234.01
249	383087.48	1358197.25
250	383073.29	1358170.77
251	383052.72	1358144.92
252	383040.13	1358131.79
253	383038.02	1358126.22
254	383012.00	1358107.15
255	383028.13	1358137.31
256	383032.17	1358135.36
257	383068.13	1358178.62
258	383093.78	1358242.13

259	383093.59	1358248.01
260	382910.97	1358375.66
261	382891.33	1358380.06
262	382868.35	1358382.80
263	382738.17	1358377.85
264	382544.06	1358228.94
265	382484.62	1358248.84
266	382435.87	1358269.84
267	382415.16	1358272.56
268	382391.95	1358272.41
269	382299.22	1358223.20
270	382147.88	1358135.42
271	382140.12	1358146.84
272	382207.82	1358185.84
273	382244.47	1358210.16
274	382319.13	1358266.09

**3. Проект межевания территории для размещения объекта регионального значения: «Газораспределительные сети по ул. Октябрьская, ул. Ворошилова, ул. Победы, ул. Ленина, ул. Пролетарская, ул. Калашникова, ул. Сакко и Ванцетти, ул. К. Маркса, ул. Крупской, ул. Белова, с. Белогорье, Подгоренский муниципальный район»**

**3.1. Общие сведения**

Проект межевания территории для размещения объекта регионального значения: «Газораспределительные сети по ул. Октябрьская, ул. Ворошилова, ул. Победы, ул. Ленина, ул. Пролетарская, ул. Калашникова, ул. Сакко и Ванцетти, ул. К. Маркса, ул. Крупской, ул. Белова, с. Белогорье, Подгоренский муниципальный район» (далее - проект межевания территории) разработан на основе проекта планировки территории.

Работы выполнены в системе координат МСК-36, установленной для ведения Единого государственного реестра недвижимости на территории Воронежской области.

Проект межевания территории разработан в целях определения местоположения границ образуемых и изменяемых земельных участков, предназначенных для размещения газораспределительных сетей с. Белогорье Подгоренского муниципального района Воронежской области.

**3.2. Анализ существующего положения**

Территория межевания расположена на землях Белогорьевского сельского поселения Подгоренского муниципального района Воронежской области (в том числе с. Белогорье).

Проектируемая территория расположена в границах кадастровых кварталов 36:24:0400001, 36:24:0400002, 36:24:0400003, 36:24:0400004, 36:24:7900016, 36:24:7900017, 36:24:0400006, 36:24:0400007, 36:24:0400008, 36:24:0400009, 36:24:0400010, 36:24:0400011, 36:24:0400016, 36:24:0400018, 36:24:0400020, 36:24:0400021, 36:24:0400022, 36:24:0400023, 36:24:0400024,

36:24:0400025, 36:24:0400026, 36:24:8000002 на землях следующих категорий по целевому назначению:

- земли сельскохозяйственного назначения – 1196 кв. м;
- земли населенных пунктов – 57910 кв. м.

Перечень и сведения о существующих земельных участках, попадающих в границы полосы отвода, приведены в таблице 3.

### **3.3. Состав проекта межевания территории**

Проект межевания территории выполнен в составе текстовых и графических материалов.

Текстовые материалы выполнены в виде:

- пояснительной записки;
- перечня и сведений о существующих земельных участках, попадающих в границы полосы отвода (таблица 3);
- перечня и сведений об образуемых земельных участках (частях земельных участков) (таблица 4);
- сводной ведомости существующих и образуемых земельных участков (частей земельных участков) (таблица 5).

Графические материалы включают в себя чертеж межевания территории, на котором отображены:

- красные линии, утвержденные в составе проекта планировки территории;
- границы образуемых и изменяемых земельных участков, условные номера образуемых земельных участков;
- границы зон с особыми условиями использования территорий.

### **3.4. Проектное решение**

В проекте межевания территории определено местоположение границ

образуемых и изменяемых земельных участков в границах временного отвода для строительства газораспределительных сетей с. Белогорье Подгоренского муниципального района Воронежской области.

Проектом предлагается:

- образовать 29 земельных участков общей площадью 57551 кв. м из земель, государственная собственность на которые не разграничена;
- образовать 1 земельный участок общей площадью 282 кв. м из земель, государственная собственность на которые не разграничена, при условии проведения работ по уточнению местоположения границ земельного участка, учтенного в Едином государственном реестре недвижимости;
- образовать 11 частей земельных участков, учтенных в Едином государственном реестре недвижимости, общей площадью 1331 кв. м.

Границы образуемых земельных участков устанавливаются по границам смежных земельных участков, границам постоянного и временного отвода для строительства газопровода.

В соответствии с проектом планировки территории вид разрешенного использования вновь образуемых земельных участков – коммунальное обслуживание.

В проекте межевания территории изъятие земель для государственных нужд не предусмотрено.

Перечень и сведения об образуемых земельных участках (частях земельных участков) приведены в таблице 4.

### **3.5. Проектные предложения по формированию земельных участков**

Формирование земельных участков выполнено с учетом существующей градостроительной ситуации, границ земельных участков, предоставленных физическим и юридическим лицам под различные виды деятельности, фактического использования территории.

В соответствии с планировочными решениями определено местоположение границ образуемых земельных участков.

Проектом межевания территории предусмотрено формирование земельных участков на период строительства газопровода (для временного использования).

В постоянное пользование отводятся земли под площадки ГРПШ.

Во временное пользование отводятся земельные участки под трассу газопровода, площадки для складирования материалов, размещения строительных машин и механизмов, отвалов растительного и минерального грунта и под временные дороги на период строительства.

При пересечении газопроводом автомобильных дорог методом ННБ отвод земель во временное пользование не предусматривается.

Ширина полосы временного отвода составляет:

- 9,91 м на территории, предназначенной для выгона скота;
- 6 м на остальных участках прокладки газопровода.

Для формирования земельных участков во временном отводе под строительство газопровода предусмотрено образование 30 земельных участков из земель, государственная собственность на которые не разграничена (ЗУ1 – ЗУ30).

В целях образования земельного участка ЗУ20 проектом межевания территории предлагается уточнить местоположение границ земельного участка с кадастровым номером 36:24:0400016:18.

В случае прохождения газораспределительных сетей через земельные участки, стоящие на кадастровом учете, требуется образование частей таких земельных участков для временного использования на период строительства.

Проектом межевания территории предусмотрено образование 11 частей земельных участков с кадастровыми номерами 36:24:0000000:384 (:384/чзу1, :384/чзу2, :384/чзу3, :384/чзу4, :384/чзу5, :384/чзу6, :384/чзу7, :384/чзу8, :384/чзу9), 36:24:0400026:14 (:14/чзу1), 36:24:0400026:11 (:11/чзу1).

:384/чзу2, :384/чзу3, :384/чзу4, :384/чзу5, :384/чзу6, :384/чзу7, :384/чзу8, :384/чзу9), 36:24:0400026:14 (:14/чзу1), 36:24:0400026:11 (:11/чзу1).

В целях образования частей земельного участка :384/чзу1, :384/чзу2, :384/чзу3, :384/чзу4, :384/чзу5, :384/чзу6, :384/чзу7, :384/чзу8, :384/чзу9, отводимых во временное пользование на период строительства газопровода, требуется осуществление регистрации прав на земельный участок с кадастровым номером 36:24:0000000:384, т.к. сведения о данном земельном участке в настоящее время носят временный характер.

Сводная ведомость существующих и образуемых земельных участков (частей земельных участков) приведена в таблице 5.

## Перечень и сведения о существующих земельных участках, попадающих в границы полосы отвода

№ п/п	Кадастровый номер земельного участка	Адрес (местоположение) по сведениям Единого государственного реестра недвижимости	Категория земель	Вид разрешенного использования	Общая площадь земельного участка, кв. м	Площадь земельного участка в границах полосы отвода, кв. м	Вид права	Ограничение (обременение) права
1	2	3	4	5	6	7	8	9
1	36:24:0000000:384	Воронежская область, Подгоренский район, примыкания к автодороге «Белогорье – Павловск»	земли населенных пунктов	для размещения примыкания к автодороге «Белогорье - Павловск	15508	765	данные отсутствуют	данные отсутствуют
2	36:24:0400026:14	Воронежская область, Подгоренский район, с. Белогорье, ул. Карла Маркса, 23	земли населенных пунктов	для ведения личного подсобного хозяйства	2690	235	собственность	не зарегистрировано
3	36:24:0400026:11	Воронежская область, Подгоренский район, с. Белогорье, ул. Карла Маркса, 25	земли населенных пунктов	для ведения личного подсобного хозяйства	5000	331	общая долевая собственность	не зарегистрировано
4	36:24:0400016:18	Воронежская область, Подгоренский район, с. Белогорье, ул. Белова, 23	земли населенных пунктов	для ведения личного подсобного хозяйства	3183	282	данные отсутствуют	данные отсутствуют
5	36:24:0000000:1965	Воронежская область, Подгоренский район, с. Белогорье, на земельном участке расположено	земли населенных пунктов	сооружение ВЛ-10-2 ПС Белогорье	2	0,12	данные отсутствуют	данные отсутствуют

		сооружение ВЛ-10-2 ПС Белогорье							
<b>ИТОГО</b>									
						<b>26381</b>	<b>1613</b>		

## Перечень и сведения об образуемых земельных участках (частях земельных участков)

№ п/п	Кадастровый номер изменяемого земельного участка	Условный номер образуемого земельного участка (части земельного участка)	Вид разрешенного использования образуемого земельного участка (части земельного участка)	Площадь земельного участка (часть зе- мельного участка), кв. м	Обозначение характерных точек границ	Координаты	
						X	Y
1	2	3	4	5	6	7	8
1	-	ЗУ1	коммунальное обслуживание	17	1	385272.37	1356099.88
					2	385270.99	1356105.20
					3	385268.09	1356104.45
					4	385269.46	1356099.13
2	-	ЗУ2	коммунальное обслуживание	24	1	385272.37	1356099.88
					5	384671.48	1358025.71
					6	384671.50	1358029.71
					7	384665.50	1358029.74
					8	384665.48	1358025.74
					5	384671.48	1358025.71
3	-	ЗУ3	коммунальное обслуживание	17	9	382952.56	1358422.74
					10	382951.98	1358425.68
					11	382946.58	1358424.61
					12	382947.16	1358421.67
4	-	ЗУ4	коммунальное обслуживание	19452	9	382952.56	1358422.74
					13	384963.95	1356416.20
					14	384986.16	1356423.88

15	384986.52	1356422.75
16	385038.73	1356437.29
17	385045.37	1356440.23
18	385072.74	1356445.42
19	385103.70	1356450.87
20	385123.31	1356456.68
21	385127.96	1356446.47
22	385130.71	1356432.81
23	385139.45	1356408.54
24	385143.97	1356396.36
25	385148.38	1356384.99
26	385156.38	1356364.07
27	385167.78	1356336.65
28	385174.53	1356335.55
29	385188.81	1356296.79
30	385192.01	1356286.07
31	385209.97	1356216.97
32	385229.51	1356153.44
33	385241.20	1356112.07
34	385249.46	1356083.70
35	385254.40	1356065.60
36	385261.06	1356041.02
37	385263.39	1356032.52
38	385267.62	1356016.86
39	385272.04	1355968.10
40	385273.80	1355956.11
41	385274.66	1355951.61
42	385280.54	1355925.77
43	385287.08	1355895.55
44	385290.73	1355870.68

45	385298.09	1355856.96
46	385311.54	1355805.05
47	385326.14	1355743.01
48	385330.00	1355724.05
49	385370.75	1355523.71
50	385378.76	1355486.36
51	385387.06	1355449.91
52	385395.94	1355407.69
53	385404.25	1355367.48
54	385416.00	1355325.00
55	385443.13	1355199.76
56	385448.99	1355201.03
57	385421.83	1355326.43
58	385410.09	1355368.89
59	385401.81	1355408.91
60	385392.93	1355451.19
61	385384.62	1355487.66
62	385376.58	1355525.15
63	385335.88	1355725.24
64	385332.00	1355744.30
65	385318.97	1355799.74
66	385327.03	1355777.21
67	385335.86	1355742.67
68	385337.13	1355736.11
69	385335.96	1355735.89
70	385341.92	1355704.98
71	385345.80	1355699.56
72	385365.05	1355626.06
73	385366.84	1355620.03
74	385372.45	1355622.13

75	385370.78	1355627.87
76	385351.32	1355702.16
77	385347.56	1355707.40
78	385341.84	1355737.03
79	385343.01	1355737.25
80	385341.72	1355743.96
81	385332.77	1355779.00
82	385319.27	1355816.71
83	385316.10	1355829.48
84	385310.92	1355850.79
85	385295.02	1355912.33
86	385290.43	1355934.47
87	385283.70	1355979.37
88	385277.97	1356017.62
89	385273.84	1356045.18
90	385260.57	1356093.78
91	385275.00	1356097.67
92	385272.53	1356107.26
93	385250.52	1356101.57
94	385246.96	1356113.75
95	385235.26	1356155.14
96	385215.74	1356218.63
97	385197.78	1356287.71
98	385194.49	1356298.73
99	385178.95	1356340.91
100	385172.04	1356342.04
101	385161.93	1356366.37
102	385153.96	1356387.22
103	385149.56	1356398.55
104	385145.07	1356410.66

105	385136.50	1356434.45
106	385133.69	1356448.37
107	385126.13	1356465.01
108	385112.07	1356496.68
109	385108.07	1356513.34
110	385098.81	1356555.23
111	385089.82	1356590.82
112	385070.83	1356642.72
113	385067.22	1356651.38
114	385054.24	1356682.01
115	385031.45	1356729.17
116	385010.99	1356789.15
117	385017.54	1356791.88
118	385013.67	1356802.09
119	385008.92	1356815.41
120	385006.57	1356823.39
121	385000.38	1356845.33
122	384997.19	1356866.74
123	384993.41	1356886.22
124	384991.62	1356910.80
125	384990.39	1356926.85
126	384988.73	1356937.13
127	384983.65	1356965.98
128	384974.93	1357031.13
129	384969.49	1357092.81
130	384968.34	1357098.92
131	384967.17	1357113.36
132	384967.97	1357117.43
133	384964.00	1357147.33
134	384962.50	1357161.09

135	384961.18	1357179.72
136	384960.48	1357191.95
137	384954.49	1357191.61
138	384955.19	1357179.34
139	384956.52	1357160.55
140	384957.51	1357151.16
141	384958.58	1357142.05
142	384961.89	1357117.63
143	384961.12	1357113.70
144	384962.39	1357098.12
145	384963.53	1357091.99
146	384967.05	1357052.05
147	384968.96	1357030.45
148	384977.69	1356965.20
149	384982.80	1356936.17
150	384984.43	1356926.15
151	384985.64	1356910.35
152	384987.45	1356885.43
153	384991.29	1356865.67
154	384994.51	1356844.06
155	385001.19	1356821.86
156	385003.21	1356813.55
157	385010.00	1356795.24
158	385003.49	1356792.53
159	385025.89	1356726.89
160	385048.77	1356679.53
161	385061.69	1356649.05
162	385065.25	1356640.54
163	385084.07	1356589.05
164	385092.97	1356553.85

165	385101.23	1356516.50
166	385106.35	1356494.78
167	385120.82	1356462.20
168	385102.33	1356456.72
169	385071.66	1356451.32
170	385043.57	1356446.00
171	385036.69	1356442.95
172	385036.29	1356444.07
173	384984.38	1356429.61
174	384979.26	1356427.84
175	384970.54	1356450.99
176	384944.28	1356467.62
177	384922.51	1356482.04
178	384920.91	1356495.39
179	384920.67	1356497.13
180	384912.57	1356534.61
181	384908.65	1356552.49
182	384905.17	1356577.44
183	384894.60	1356644.86
184	384888.66	1356643.98
185	384899.23	1356576.58
186	384902.74	1356551.43
187	384906.71	1356533.32
188	384913.20	1356502.98
189	384914.76	1356496.05
190	384914.96	1356494.62
191	384916.89	1356478.57
192	384941.02	1356462.59
193	384965.63	1356447.00
194	384973.58	1356425.88

195	384960.97	1356421.52
196	384934.64	1356399.82
197	384907.86	1356364.89
198	384904.95	1356360.59
199	384891.96	1356339.00
200	384878.49	1356316.28
201	384877.50	1356314.30
202	384871.39	1356303.40
203	384864.20	1356287.48
204	384857.93	1356275.54
205	384847.77	1356255.00
206	384842.39	1356250.84
207	384831.72	1356239.19
208	384826.57	1356232.12
209	384816.81	1356221.30
210	384821.26	1356217.28
211	384831.02	1356228.10
212	384836.15	1356235.14
213	384846.47	1356246.41
214	384852.53	1356251.10
215	384863.24	1356272.75
216	384869.60	1356284.85
217	384876.74	1356300.69
218	384882.80	1356311.49
219	384883.76	1356313.40
220	384897.11	1356335.93
221	384910.01	1356357.36
222	384912.73	1356361.38
223	384938.99	1356395.63
13	384963.95	1356416.20

224	385301.47	1355863.38
225	385301.01	1355865.18
226	385293.09	1355895.94
227	385296.51	1355872.64
224	385301.47	1355863.38
228	385283.67	1355939.08
229	385282.24	1355948.58
230	385277.76	1355978.54
231	385276.15	1355989.24
232	385278.00	1355968.80
233	385279.71	1355957.11
234	385280.54	1355952.84
228	385283.67	1355939.08
235	385269.75	1356031.99
236	385267.95	1356043.96
237	385264.59	1356056.28
238	385253.53	1356096.76
239	385252.03	1356096.37
240	385255.24	1356085.33
241	385260.19	1356067.18
242	385266.84	1356042.60
243	385269.18	1356034.10
235	385269.75	1356031.99
244	385132.57	1356433.45
245	385132.44	1356433.83
246	385132.06	1356433.69

5	—	ЗУ5	коммунальное обслуживание	882	247	385132.20	1356433.31
					244	385132.57	1356433.45
					248	385116.60	1356515.60
					249	385111.91	1356526.98
					250	385113.47	1356527.81
					251	385108.82	1356546.86
					252	385100.98	1356576.31
					253	385098.44	1356600.37
					254	385098.21	1356603.19
					255	385099.10	1356605.36
					256	385109.72	1356628.29
					257	385114.37	1356639.27
					258	385119.63	1356649.26
					259	385117.10	1356649.04
					260	385117.79	1356656.74
					261	385117.00	1356657.16
					262	385113.73	1356650.94
					263	385109.01	1356641.98
					264	385104.55	1356631.40
					265	385093.58	1356607.70
					266	385092.12	1356604.14
					267	385092.47	1356599.81
					268	385095.06	1356575.22
					269	385103.02	1356545.32
270	385106.46	1356524.46					
271	385110.78	1356513.98					
248	385116.60	1356515.60					
258	385119.63	1356649.26					
272	385122.31	1356654.37					
260	385117.79	1356656.74					
6	—	ЗУ6	коммунальное обслуживание	24			



8	-	ЗУ8	коммунальное обслуживание	1436	300	385555.56	1357585.63
					301	385554.98	1357586.54
					302	385522.85	1357646.98
					303	385512.78	1357663.39
					304	385510.94	1357669.37
					305	385505.59	1357679.43
					306	385482.89	1357758.14
					307	385481.42	1357760.73
					308	385478.31	1357766.21
					309	385472.68	1357772.55
					310	385470.60	1357773.99
					311	385371.18	1357817.45
					312	385369.53	1357812.92
					313	385382.94	1357807.53
					314	385383.32	1357808.46
					315	385392.67	1357804.48
					316	385430.12	1357787.91
					317	385459.84	1357774.15
					318	385471.67	1357765.74
					319	385479.24	1357752.42
					320	385490.81	1357714.25
					321	385507.26	1357660.94
					322	385514.13	1357649.81
					323	385520.33	1357639.60
					324	385536.17	1357611.88
					325	385543.32	1357600.85
					326	385546.01	1357596.17
					327	385550.31	1357583.43
					300	385555.56	1357585.63
328	385518.26	1357704.30					
9	-	ЗУ9	коммунальное	94			

10	-	ЗУ10	коммунальное обслуживание	295	329	385522.43	1357719.41
					330	385516.63	1357720.96
					331	385512.47	1357705.90
					328	385518.26	1357704.30
					329	385522.43	1357719.41
					332	385530.78	1357749.69
					333	385513.76	1357762.45
					334	385513.09	1357762.87
11	-	ЗУ11	коммунальное обслуживание	1062	335	385510.79	1357757.15
					334	385513.09	1357762.87
					337	385498.89	1357771.92
					338	385497.48	1357777.30
					339	385457.88	1357790.68
					340	385408.84	1357810.67
					341	385401.85	1357815.71
					342	385382.21	1357823.87
					343	385374.45	1357827.18
					344	385333.14	1357845.85
					345	385332.75	1357846.06
					346	385325.29	1357845.59
					347	385262.52	1357867.52
					348	385315.66	1357848.47
					349	385326.22	1357842.77
					350	385361.82	1357827.15
					351	385473.78	1357779.03
					352	385492.50	1357772.63

12	-	ЗУ12	коммунальное обслуживание	758	353	385493.67	1357768.13
					354	385510.62	1357757.28
					335	385510.79	1357757.15
					345	385332.75	1357846.06
					355	385318.51	1357853.75
					356	385214.63	1357891.06
					357	385205.76	1357894.35
					358	385204.02	1357888.59
					359	385212.57	1357885.43
					347	385262.52	1357867.52
					346	385325.29	1357845.59
					345	385332.75	1357846.06
13	-	ЗУ13	коммунальное обслуживание	136	358	385204.02	1357888.59
					357	385205.76	1357894.35
					360	385198.23	1357897.14
					361	385187.03	1357899.97
					362	385186.05	1357898.22
					363	385176.03	1357903.50
					364	385174.67	1357900.99
					365	385176.14	1357900.07
					366	385197.43	1357891.26
					367	385202.48	1357889.17
					358	385204.02	1357888.59
					368	385276.68	1357847.45
14	-	ЗУ14	коммунальное обслуживание	728	369	385277.96	1357853.00
					370	385271.24	1357855.07
					371	385243.35	1357861.31
					372	385197.67	1357879.83
					373	385193.47	1357881.31
					374	385167.23	1357896.28

15	-	ЗУ15	коммунальное обслуживание	243	375	385164.03	1357891.19
					376	385188.60	1357877.03
					377	385240.94	1357855.37
					378	385273.35	1357849.11
					368	385276.68	1357847.45
					379	385066.14	1357951.58
					380	385068.27	1357957.19
					381	385056.72	1357961.57
					382	385029.97	1357970.57
					383	385028.06	1357964.88
16	-	ЗУ16	коммунальное обслуживание	328	384	385054.70	1357955.92
					379	385066.14	1357951.58
					385	384783.90	1357980.28
					386	384784.09	1357986.92
					387	384775.03	1357991.53
					388	384784.62	1358003.71
					389	384781.22	1358006.39
					390	384780.78	1358005.10
					391	384778.36	1358005.46
					392	384770.32	1357995.24
17	-	ЗУ17	коммунальное обслуживание	1840	393	384767.24	1357996.65
					394	384766.73	1358007.90
					395	384759.80	1358007.59
					396	384760.47	1357992.22
					385	384783.90	1357980.28
					397	384766.29	1358017.58
					398	384766.04	1358023.30
					399	384717.88	1358020.97
					400	384685.83	1358026.60
					401	384672.97	1358026.99



				обслуживание					430	383459.91	1357573.11
									431	383474.37	1357607.21
									432	383489.03	1357644.84
									433	383482.98	1357647.09
									434	383480.89	1357641.46
									435	383481.23	1357641.34
									436	383468.81	1357609.47
									437	383454.41	1357575.49
									438	383452.10	1357570.23
									439	383448.88	1357571.34
									440	383448.21	1357569.69
									441	383442.10	1357567.30
									442	383441.28	1357567.47
									429	383455.26	1357562.51
									439	383448.88	1357571.34
									443	383428.29	1357578.44
									444	383400.40	1357590.47
									445	383401.55	1357584.33
									446	383426.09	1357572.85
									442	383441.28	1357567.47
									441	383442.10	1357567.30
									440	383448.21	1357569.69
									439	383448.88	1357571.34
									445	383401.55	1357584.33
									444	383400.40	1357590.47
									447	383399.39	1357590.91
									448	383402.64	1357608.48
									449	383404.47	1357614.76
									450	383420.90	1357641.66
									451	383422.04	1357640.98
20			3У20	коммунальное обслуживание	282						
21			3У21	коммунальное обслуживание	1190						

					452	383459.64	1357693.12
					453	383461.63	1357709.45
					454	383455.67	1357710.17
					455	383454.03	1357695.60
					456	383435.15	1357669.38
					457	383422.26	1357651.54
					458	383421.20	1357652.26
					459	383415.91	1357645.00
					460	383398.93	1357617.21
					461	383396.80	1357609.87
					462	383394.66	1357598.32
					463	383383.79	1357602.85
					464	383359.21	1357612.37
					465	383346.79	1357618.57
					466	383344.11	1357613.20
					467	383356.79	1357606.88
					468	383381.56	1357597.28
					469	383392.69	1357592.67
					470	383391.10	1357589.22
					445	383401.55	1357584.33
					471	383536.90	1357881.55
					472	383546.95	1357894.41
					473	383551.54	1357906.68
					474	383550.52	1357907.85
					475	383552.54	1357912.88
					476	383547.90	1357915.17
					477	383555.99	1357947.83
					478	383573.07	1357969.70
					479	383586.37	1357990.85
					480	383614.76	1357982.36
22	-	3У22	коммунальное обслуживание	1842			

481	383637.10	1357965.53
482	383660.39	1357949.57
483	383683.73	1357934.26
484	383694.70	1357950.79
485	383710.18	1357975.08
486	383690.98	1357987.73
487	383687.75	1357982.80
488	383701.88	1357973.40
489	383691.55	1357956.87
490	383682.03	1357942.55
491	383663.73	1357954.56
492	383640.60	1357970.41
493	383617.34	1357987.91
494	383587.93	1357996.32
495	383580.48	1357997.04
496	383569.74	1357975.18
497	383550.55	1357950.62
498	383541.03	1357910.97
499	383546.05	1357908.36
500	383544.16	1357901.21
501	383532.03	1357885.05
471	383536.90	1357881.55
502	383541.24	1357894.93
503	383541.24	1357895.17
504	383541.00	1357895.17
505	383541.00	1357894.93
502	383541.24	1357894.93
506	383580.99	1357994.97

23	-	ЗУ23	коммунальное обслуживание	961	507	383581.22	1357995.30
					508	383580.89	1357995.52
					509	383580.66	1357995.19
					506	383580.99	1357994.97
					510	383407.40	1357888.53
					511	383413.13	1357898.05
24	-	ЗУ24	коммунальное обслуживание	7982	512	383422.02	1357911.26
					513	383429.02	1357921.61
					514	383437.50	1357934.35
					515	383447.42	1357946.39
					516	383496.81	1357998.57
					517	383505.85	1358011.55
					518	383500.93	1358014.98
					519	383492.15	1358002.38
					520	383449.43	1357957.35
					521	383442.85	1357950.29
					522	383432.50	1357937.70
					523	383401.08	1357890.86
					510	383407.40	1357888.53
524	383023.72	1357074.64					
525	383042.49	1357102.52					
526	383052.46	1357114.09					
527	383081.30	1357163.55					
528	383092.54	1357178.55					
529	383087.74	1357182.15					
530	383076.29	1357166.87					
531	383047.43	1357117.38					
532	383037.71	1357106.17					
533	383018.89	1357078.19					
534	382972.43	1357015.44					

535	382944.14	1356979.92
536	382911.90	1356948.59
537	382900.32	1356953.55
538	382894.98	1357023.82
539	382890.04	1357115.29
540	382888.73	1357149.12
541	382886.31	1357211.52
542	382884.83	1357263.13
543	382907.86	1357373.39
544	382911.11	1357402.89
545	382905.13	1357403.55
546	382901.90	1357374.18
547	382878.81	1357263.66
548	382880.32	1357211.31
549	382884.05	1357115.01
550	382889.00	1357023.43
551	382894.19	1356954.96
552	382852.89	1356858.68
553	382805.71	1356756.80
554	382779.71	1356703.11
555	382725.22	1356582.16
556	382667.86	1356457.79
557	382653.73	1356444.08
558	382657.91	1356439.77
559	382672.84	1356454.26
560	382730.68	1356579.67
561	382785.14	1356700.57
562	382786.08	1356702.49
563	382785.84	1356702.61
564	382786.02	1356702.97

						565	382786.25	1356702.85
						566	382811.13	1356754.23
						567	382858.37	1356856.24
						568	382897.78	1356948.11
						569	382913.21	1356941.50
						570	382948.60	1356975.88
						571	382977.19	1357011.78
						524	383023.72	1357074.64
						572	383041.33	1358128.69
						573	383040.01	1358131.89
						574	383052.72	1358144.92
						575	383073.29	1358170.77
						576	383087.48	1358197.25
						577	383107.10	1358227.71
						578	383113.84	1358234.07
						579	383113.08	1358261.39
						580	383106.97	1358265.54
						581	383097.91	1358267.16
						582	383057.89	1358298.86
						583	383014.08	1358328.60
						584	383012.80	1358327.10
						585	382998.96	1358341.83
						586	382981.37	1358353.49
						587	382978.11	1358368.81
						588	382979.32	1358369.07
						589	382965.31	1358433.47
						590	383014.66	1358464.43
						591	383023.50	1358469.79
						592	383072.38	1358489.21
						593	383093.57	1358522.59
25	-	3У25	коммунальное обслуживание	7455				

594	383102.67	1358557.36
595	383120.70	1358594.34
596	383125.90	1358624.18
597	383152.35	1358645.28
598	383166.65	1358677.16
599	383193.89	1358696.30
600	383191.08	1358700.60
601	383169.44	1358686.44
602	383161.86	1358681.12
603	383147.47	1358649.06
604	383120.38	1358627.46
605	383114.94	1358596.21
606	383097.02	1358559.45
607	383088.00	1358525.01
608	383068.36	1358494.06
609	383020.78	1358475.17
610	382976.76	1358447.69
611	382969.88	1358441.66
612	382967.96	1358442.20
613	382958.54	1358436.32
614	382961.38	1358423.30
615	382955.04	1358421.90
616	382953.89	1358427.51
617	382944.11	1358425.76
618	382945.11	1358420.73
619	382939.21	1358419.42
620	382923.34	1358398.09
621	382900.70	1358396.94
622	382889.28	1358386.34
623	382868.57	1358388.81

624	382794.73	1358385.41
625	382698.95	1358382.57
626	382672.06	1358308.42
627	382668.86	1358305.33
628	382661.39	1358299.99
629	382648.62	1358299.29
630	382646.05	1358296.82
631	382616.34	1358295.10
632	382606.28	1358294.42
633	382606.66	1358288.43
634	382647.78	1358290.92
635	382648.60	1358290.95
636	382651.17	1358293.42
637	382663.46	1358294.10
638	382677.70	1358306.38
639	382703.59	1358377.83
640	382795.87	1358380.04
641	382805.22	1358380.87
642	382854.35	1358383.17
643	382869.18	1358383.49
644	382889.63	1358381.25
645	382903.18	1358391.06
646	382926.47	1358392.24
647	382942.69	1358414.05
648	382950.17	1358415.70
649	382950.37	1358414.72
650	382961.67	1358417.22
651	382976.02	1358349.85
652	382995.07	1358337.21
653	383009.03	1358322.35

26	-	ЗУ26	коммунальное обслуживание	111	654	383007.61	1358321.01
					655	383107.30	1358253.34
					656	383107.77	1358236.59
					657	383102.25	1358231.38
					658	383082.31	1358200.30
					659	383068.26	1358174.08
					660	383048.29	1358148.97
					661	383033.39	1358133.51
					662	383035.64	1358126.79
					572	383041.33	1358128.69
27	-	ЗУ27	коммунальное обслуживание	8	580	383106.97	1358265.54
					582	383057.89	1358298.86
					581	383097.91	1358267.16
					580	383106.97	1358265.54
					610	382976.76	1358447.69
					612	382967.96	1358442.20
					611	382969.88	1358441.66
					610	382976.76	1358447.69
					663	382339.22	1358275.59
					664	382322.92	1358273.47
28	-	ЗУ28	коммунальное обслуживание	7128	665	382306.89	1358289.60
					666	382295.03	1358302.77
					667	382278.68	1358292.21
					668	382236.84	1358286.02
					669	382234.79	1358284.50
					670	382237.54	1358279.11
					671	382239.13	1358280.29
					672	382280.85	1358286.47
					673	382293.99	1358294.96
					674	382302.53	1358285.47

675	382320.76	1358267.14
676	382348.10	1358270.69
677	382352.05	1358273.36
678	382358.31	1358262.76
679	382344.94	1358256.43
680	382310.45	1358237.43
681	382275.34	1358216.58
682	382237.74	1358195.36
683	382170.77	1358156.91
684	382153.54	1358147.22
685	382144.73	1358141.24
686	382147.84	1358136.11
687	382156.89	1358142.22
688	382173.79	1358151.73
689	382240.71	1358190.15
690	382278.35	1358211.39
691	382313.43	1358232.22
692	382347.67	1358251.08
693	382363.85	1358258.74
694	382392.01	1358272.43
695	382416.47	1358272.84
696	382435.87	1358269.84
697	382460.73	1358259.60
698	382494.87	1358246.08
699	382520.20	1358236.28
700	382544.06	1358228.95
701	382563.23	1358220.67
702	382567.60	1358217.05
703	382647.57	1358181.77
704	382661.31	1358182.99

705	382659.41	1358200.31
706	382686.78	1358204.00
707	382694.90	1358204.19
708	382723.59	1358206.09
709	382770.68	1358205.46
710	382832.58	1358204.31
711	382848.19	1358197.49
712	382878.10	1358192.14
713	382916.04	1358189.65
714	382922.48	1358189.01
715	382922.08	1358195.08
716	382916.63	1358195.62
717	382878.75	1358198.12
718	382849.94	1358203.27
719	382833.89	1358210.28
720	382770.78	1358211.46
721	382723.43	1358212.09
722	382693.67	1358210.12
723	382686.31	1358209.99
724	382652.80	1358205.47
725	382654.68	1358188.42
726	382648.60	1358187.88
727	382571.43	1358221.67
728	382566.40	1358225.84
729	382546.13	1358234.59
730	382522.16	1358241.95
731	382497.06	1358251.67
732	382462.92	1358265.18
733	382437.49	1358275.66
734	382416.88	1358278.85



30	-	ЗУ30	коммунальное обслуживание	248	762	382180.78	1358238.27
					763	382183.71	1358240.63
					764	382212.77	1358260.96
					756	382216.16	1358263.27
					765	382138.10	1358203.63
					766	382135.02	1358208.87
					767	382118.29	1358195.13
					768	382102.25	1358183.00
					769	382105.87	1358178.22
					770	382122.01	1358190.41
31	36:24:0000000:384	:384/чзу1	для размещения примыкания к автодороге «Белогорье - Павловск	86	765	382138.10	1358203.63
					300	385555.56	1357585.63
					771	385555.84	1357585.75
					772	385551.50	1357598.67
					773	385548.44	1357603.98
					774	385541.29	1357615.01
					775	385525.45	1357642.73
					302	385522.85	1357646.98
					301	385554.98	1357586.54
					300	385555.56	1357585.63
32	36:24:0000000:384	:384/чзу2	для размещения примыкания к автодороге «Белогорье - Павловск	129	304	385510.94	1357669.37
					776	385503.83	1357692.42
					777	385496.55	1357716.00
					778	385484.79	1357754.80
					306	385482.89	1357758.14
					305	385505.59	1357679.43
					304	385510.94	1357669.37
					308	385478.31	1357766.21
					779	385476.03	1357770.22
					309	385472.68	1357772.55
33	36:24:0000000:384	:384/чзу3	для размещения примыкания к автодороге «Белогорье - Павловск	4			

34	36:24:0000000:384	:384/чзу4	для размещения примыкания к автодороге «Белогорье - Павловск	226	308 310 780 781 782 783 784 785 311 310 351 350 349 786 787 788 789 790 791 351 366 365 364 792 793 794 366 389 795 391	385478.31 385470.60 385462.86 385432.64 385403.63 385380.08 385379.63 385371.58 385371.18 385470.60 385473.78 385361.82 385326.22 385330.48 385372.06 385398.64 385405.58 385455.83 385467.20 385473.78 385197.43 385176.14 385174.67 385173.99 385183.18 385189.04 385197.43 384781.22 384779.91 384778.36	1357766.21 1357773.99 1357779.36 1357793.36 1357805.51 1357816.43 1357815.33 1357818.56 1357817.45 1357773.99 1357779.03 1357827.15 1357842.77 1357840.47 1357821.68 1357810.59 1357805.60 1357785.04 1357781.28 1357779.03 1357891.26 1357900.07 1357900.99 1357899.74 1357894.76 1357894.16 1357891.26 1358006.39 1358007.42 1358005.46
35	36:24:0000000:384	:384/чзу5	для размещения примыкания к автодороге «Белогорье - Павловск	194			
36	36:24:0000000:384	:384/чзу6	для размещения примыкания к автодороге «Белогорье - Павловск	28			
37	36:24:0000000:384	:384/чзу7	для размещения примыкания к автодороге «Белогорье - Павловск	4			

38	36:24:0000000:384	:384/чзу8	для размещения примыкания к автодороге «Белогорье - Павловск	86	390	384780.78	1358005.10
					389	384781.22	1358006.39
39	36:24:0000000:384	:384/чзу9	для размещения примыкания к автодороге «Белогорье - Павловск	8	796	384766.33	1358016.76
					397	384766.29	1358017.58
40	36:24:0400026:14	:14/чзу1	для ведения личного подсобного хозяйства	235	419	384706.43	1358016.01
					797	384717.52	1358014.09
41	36:24:0400026:11	:11/чзу1	для ведения личного подсобного хозяйства	331	796	384766.33	1358016.76
					423	384442.55	1357989.96
42	36:24:0000000:384	:384/чзу9	для размещения примыкания к автодороге «Белогорье - Павловск	8	422	384442.55	1357992.12
					425	384437.86	1357989.86
43	36:24:0000000:384	:384/чзу9	для размещения примыкания к автодороге «Белогорье - Павловск	8	424	384438.55	1357988.45
					423	384442.55	1357989.96
44	36:24:0400026:14	:14/чзу1	для ведения личного подсобного хозяйства	235	798	382217.02	1358263.85
					670	382237.54	1358279.11
45	36:24:0400026:14	:14/чзу1	для ведения личного подсобного хозяйства	235	669	382234.79	1358284.50
					799	382213.54	1358268.74
46	36:24:0400026:14	:14/чзу1	для ведения личного подсобного хозяйства	235	800	382209.36	1358265.90
					759	382200.21	1358259.50
47	36:24:0400026:14	:14/чзу1	для ведения личного подсобного хозяйства	235	758	382202.50	1358255.92
					757	382215.81	1358263.93
48	36:24:0400026:14	:14/чзу1	для ведения личного подсобного хозяйства	235	756	382216.16	1358263.27
					798	382217.02	1358263.85
49	36:24:0400026:11	:11/чзу1	для ведения личного подсобного хозяйства	331	762	382180.78	1358238.27
					761	382177.97	1358243.71
50	36:24:0400026:11	:11/чзу1	для ведения личного подсобного хозяйства	331	801	382147.71	1358219.29
					766	382135.02	1358208.87
51	36:24:0400026:11	:11/чзу1	для ведения личного подсобного хозяйства	331	765	382138.10	1358203.63
					802	382151.50	1358214.64
52	36:24:0400026:11	:11/чзу1	для ведения личного подсобного хозяйства	331	762	382180.78	1358238.27
					762	382180.78	1358238.27

















**Сводная ведомость существующих и образуемых  
земельных участков (частей земельных участков)**

№ п/п	Кадастровый (условный) номер земельного участка (части земельного участка)	Общая площадь зе- мельного участка, кв. м	Площадь земельного участка (части земельного участка) в границах проектирования, кв. м	Площадь земельного участка за границами проектирования, кв. м
1	2	3	4	5
<b>Постоянный отвод</b>				
1	ЗУ1	17	17	-
2	ЗУ2	24	24	-
3	ЗУ3	17	17	-
<b>ИТОГО</b>			<b>58</b>	
<b>Временный отвод</b>				
1	ЗУ4	19452	19452	-
2	ЗУ5	882	882	-
3	ЗУ6	24	24	-
4	ЗУ7	2420	2420*	-
5	ЗУ8	1436	1436	-
6	ЗУ9	94	94	-
7	ЗУ10	295	295	-
8	ЗУ11	1062	1062	-
9	ЗУ12	758	758	-
10	ЗУ13	136	136	-
11	ЗУ14	728	728	-
12	ЗУ15	243	243	-
13	ЗУ16	328	328	-
14	ЗУ17	1840	1840*	-
15	ЗУ18	118	118	-
16	ЗУ19	568	568	-
17	ЗУ20	282	282	-
18	ЗУ21	1190	1190	-
19	ЗУ22	1842	1842	-
20	ЗУ23	961	961	-
21	ЗУ24	7982	7982	-
22	ЗУ25	7455	7455*	-
23	ЗУ26	111	111	-
24	ЗУ27	8	8	-
25	ЗУ28	7128	7128	-
26	ЗУ29	184	184	-

27	ЗУ30	248	248	
28	36:24:0000000:384 (:384/чзy1)	15508	86	14743
29	36:24:0000000:384 (:384/чзy2)		129	
30	36:24:0000000:384 (:384/чзy3)		4	
31	36:24:0000000:384 (:384/чзy4)		226	
32	36:24:0000000:384 (:384/чзy5)		194	
33	36:24:0000000:384 (:384/чзy6)		28	
34	36:24:0000000:384 (:384/чзy7)		4	
35	36:24:0000000:384 (:384/чзy8)		86	
36	36:24:0000000:384 (:384/чзy9)		8	
37	36:24:0400026:14 (:14/чзy1)	2690	235	2455
38	36:24:0400026:11 (:11/чзy1)	5000	331	4669
39	36:24:0000000:1965	2	0,12	1,88
<b>ИТОГО</b>			<b>59106*</b>	
<b>ВСЕГО</b>			<b>59106</b>	

\* В том числе указаны участки для размещения ГРПШ.

## Условные обозначения

Обозначение	Наименование
<u>ЗУ1</u>	Граница и условный номер образуемого земельного участка, выделяемого под строительство газопровода
<u>:384/чзу1</u>	Граница и условный номер части земельного участка, выделяемой под строительство газопровода
• 1	Номер и поворотная точка границы земельного участка/части земельного участка, выделяемых под строительство газопровода
<u>36:24:7400001:5</u>	Граница и кадастровый номер земельного участка по сведениям Единого государственного реестра недвижимости
<u>36:24:8000001</u>	Граница и номер кадастрового квартала по сведениям Единого государственного реестра недвижимости
	Граница населенного пункта
	Существующая застройка
	Проектируемый постоянный отвод
	Проектируемый временный отвод
	Проектируемые красные линии
	Кабель-спутник
	Существующий газопровод высокого давления
	Существующий газопровод среднего давления
	Существующий газопровод низкого давления (подземный)
	Существующий газопровод низкого давления (надземный)
	Ось проектируемого газопровода высокого давления
	Ось проектируемого газопровода среднего давления
	Ось проектируемого газопровода низкого давления
	Проектируемый ГРПШ
	Существующий ГРПШ
	Охранная зона проектируемого газопровода

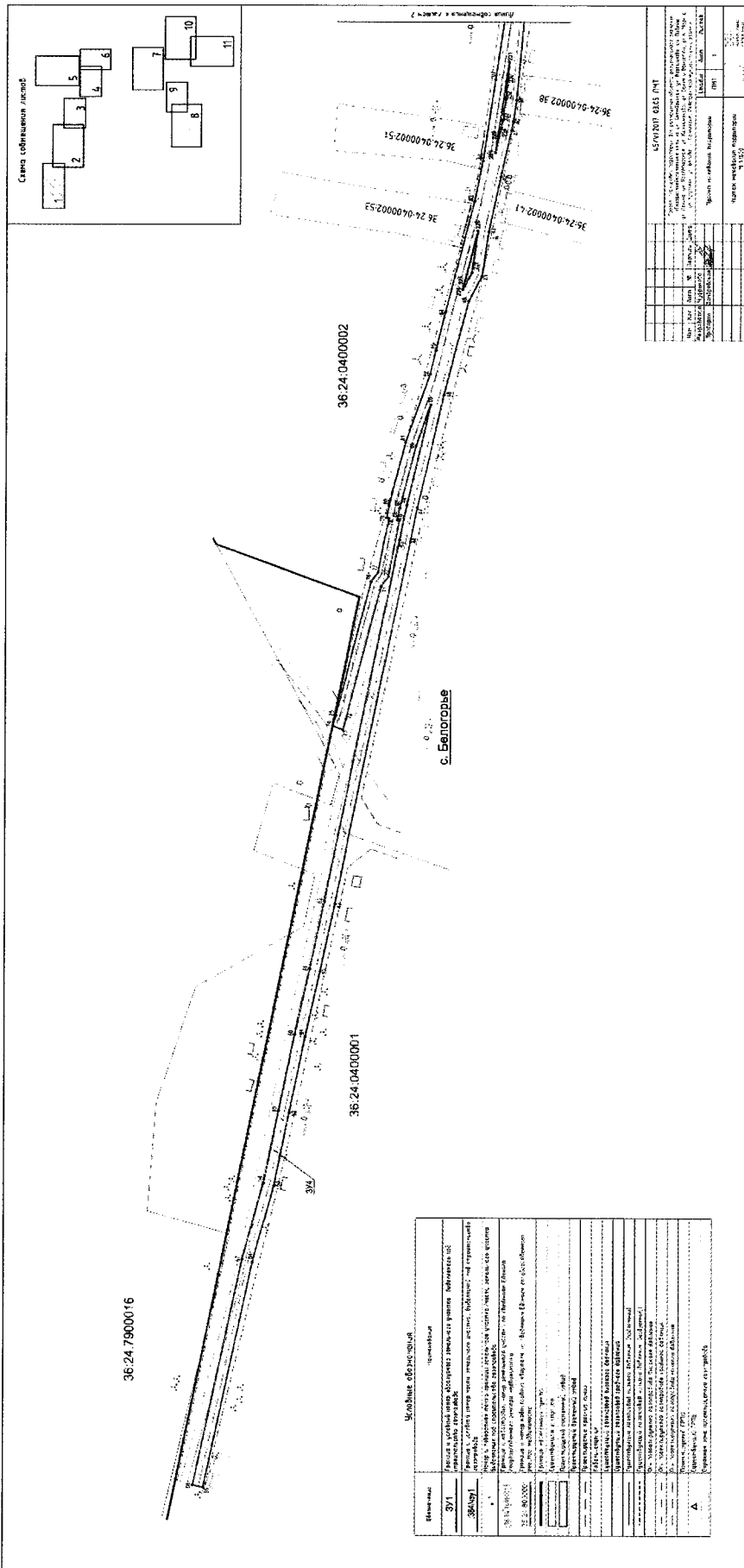


Схема размещения домов

36:24:79:00016

Имя файла	Имя файла
37/1	Имя файла
38/07/1	Имя файла
39/12/00001	Имя файла
39/12/00002	Имя файла
39/12/00003	Имя файла
39/12/00004	Имя файла
39/12/00005	Имя файла
39/12/00006	Имя файла
39/12/00007	Имя файла
39/12/00008	Имя файла
39/12/00009	Имя файла
39/12/00010	Имя файла
39/12/00011	Имя файла
39/12/00012	Имя файла
39/12/00013	Имя файла
39/12/00014	Имя файла
39/12/00015	Имя файла
39/12/00016	Имя файла
39/12/00017	Имя файла
39/12/00018	Имя файла
39/12/00019	Имя файла
39/12/00020	Имя файла
39/12/00021	Имя файла
39/12/00022	Имя файла
39/12/00023	Имя файла
39/12/00024	Имя файла
39/12/00025	Имя файла
39/12/00026	Имя файла
39/12/00027	Имя файла
39/12/00028	Имя файла
39/12/00029	Имя файла
39/12/00030	Имя файла
39/12/00031	Имя файла
39/12/00032	Имя файла
39/12/00033	Имя файла
39/12/00034	Имя файла
39/12/00035	Имя файла
39/12/00036	Имя файла
39/12/00037	Имя файла
39/12/00038	Имя файла
39/12/00039	Имя файла
39/12/00040	Имя файла
39/12/00041	Имя файла
39/12/00042	Имя файла
39/12/00043	Имя файла
39/12/00044	Имя файла
39/12/00045	Имя файла
39/12/00046	Имя файла
39/12/00047	Имя файла
39/12/00048	Имя файла
39/12/00049	Имя файла
39/12/00050	Имя файла
39/12/00051	Имя файла
39/12/00052	Имя файла
39/12/00053	Имя файла
39/12/00054	Имя файла
39/12/00055	Имя файла
39/12/00056	Имя файла
39/12/00057	Имя файла
39/12/00058	Имя файла
39/12/00059	Имя файла
39/12/00060	Имя файла
39/12/00061	Имя файла
39/12/00062	Имя файла
39/12/00063	Имя файла
39/12/00064	Имя файла
39/12/00065	Имя файла
39/12/00066	Имя файла
39/12/00067	Имя файла
39/12/00068	Имя файла
39/12/00069	Имя файла
39/12/00070	Имя файла
39/12/00071	Имя файла
39/12/00072	Имя файла
39/12/00073	Имя файла
39/12/00074	Имя файла
39/12/00075	Имя файла
39/12/00076	Имя файла
39/12/00077	Имя файла
39/12/00078	Имя файла
39/12/00079	Имя файла
39/12/00080	Имя файла
39/12/00081	Имя файла
39/12/00082	Имя файла
39/12/00083	Имя файла
39/12/00084	Имя файла
39/12/00085	Имя файла
39/12/00086	Имя файла
39/12/00087	Имя файла
39/12/00088	Имя файла
39/12/00089	Имя файла
39/12/00090	Имя файла
39/12/00091	Имя файла
39/12/00092	Имя файла
39/12/00093	Имя файла
39/12/00094	Имя файла
39/12/00095	Имя файла
39/12/00096	Имя файла
39/12/00097	Имя файла
39/12/00098	Имя файла
39/12/00099	Имя файла
39/12/00100	Имя файла

УСЛОВИЯ КАРТЫ	
Масштаб	1:1000
Содержание	Участки для размещения объектов недвижимости
Дата составления	2011 г.
Исполнитель	И.И.И.
Проверенный	И.И.И.
Утвержденный	И.И.И.
Дата утверждения	2011 г.
Исполнитель работ	И.И.И.
Проверенный	И.И.И.
Утвержденный	И.И.И.
Дата утверждения	2011 г.

Итого листов: 1

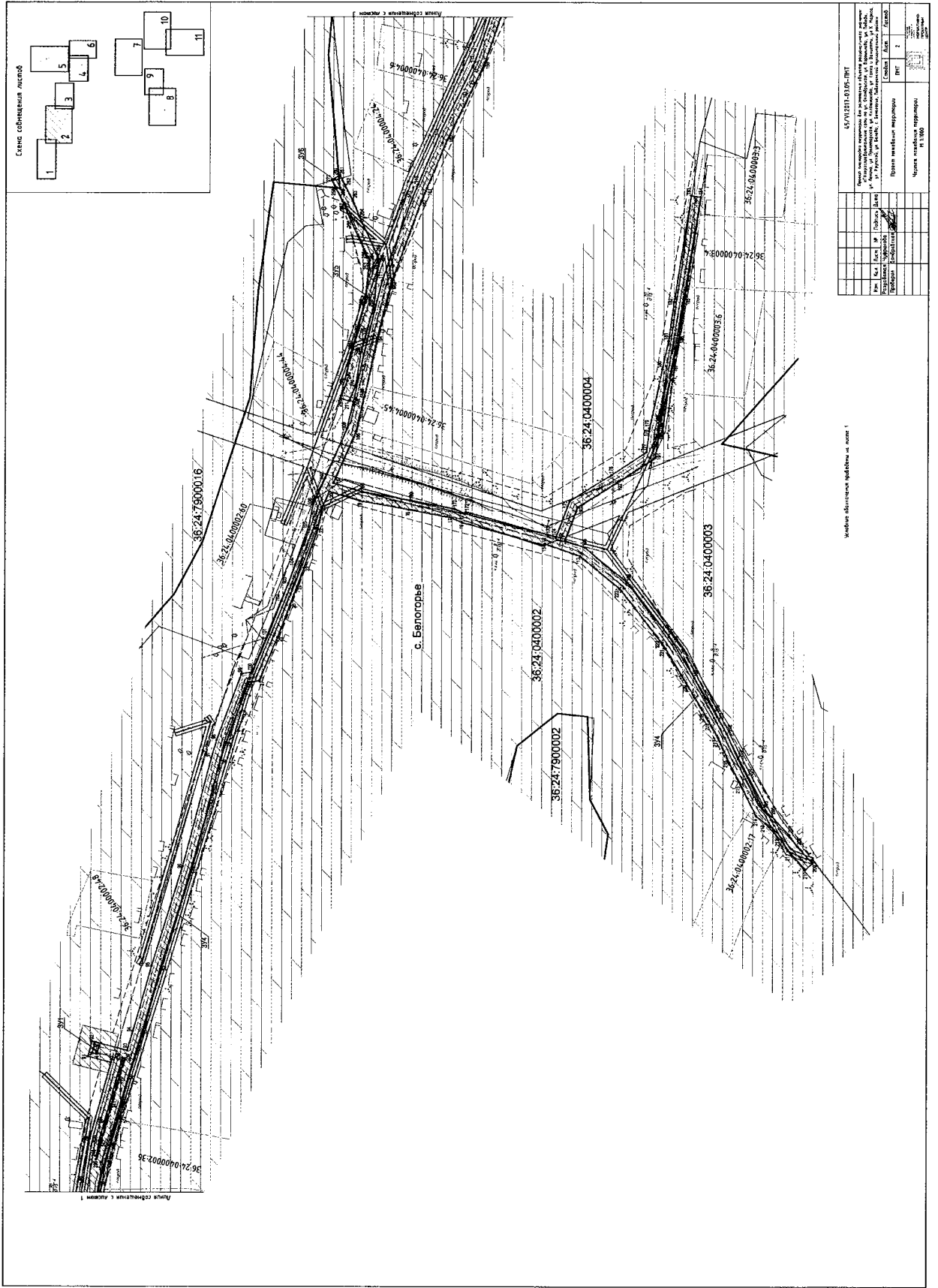
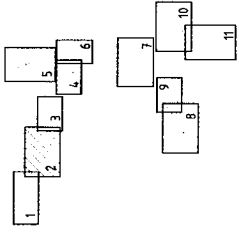


Схема съединения листов

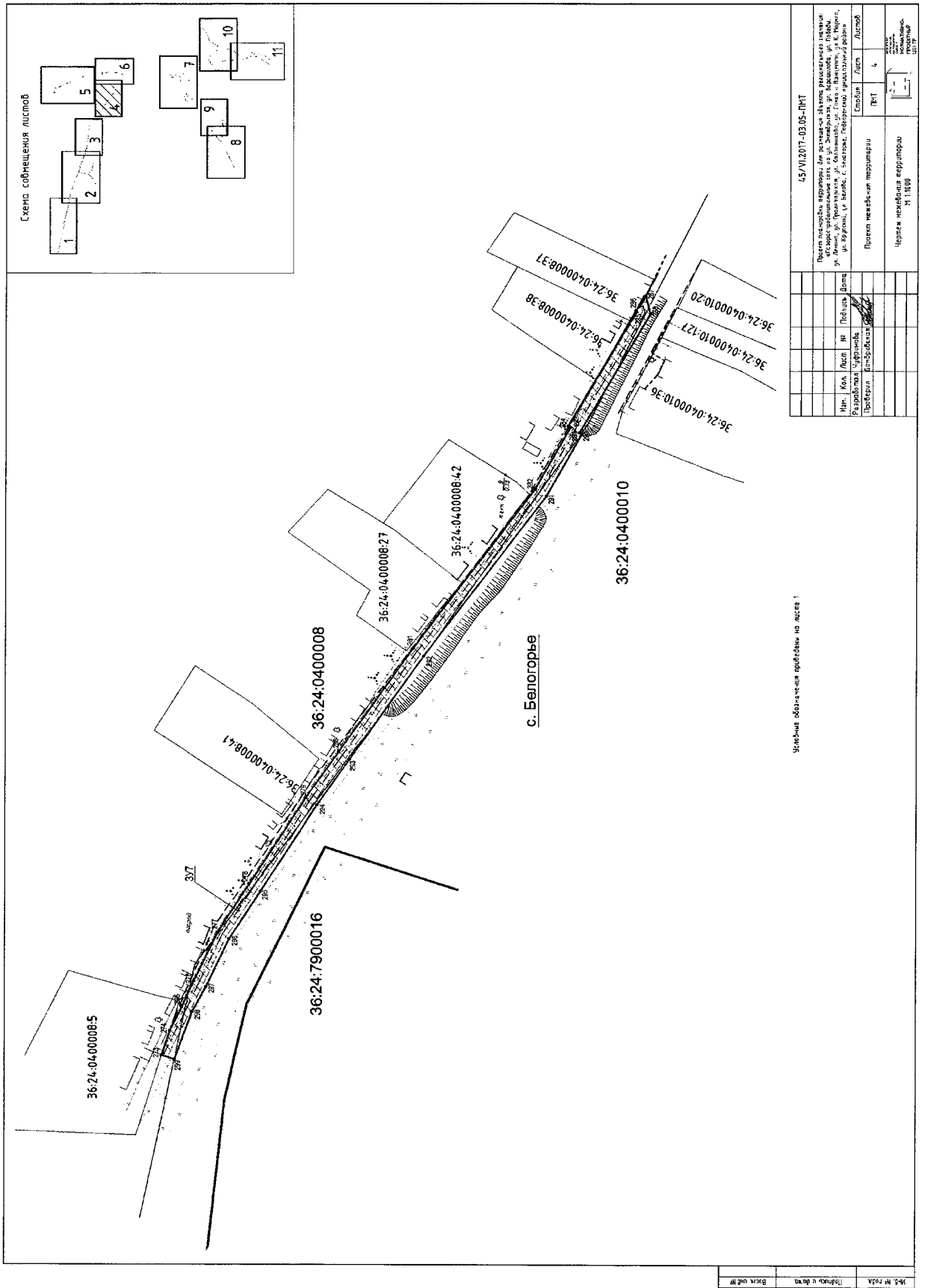


Исходные данные: 36:24:04:000001

45/01/2011-03/05/11		Итого: 11	
№	Имя	Фамилия	Имя
1	Иванов	Иванов	Иванов
2	Петров	Петров	Петров
3	Сидоров	Сидоров	Сидоров
4	Смирнов	Смирнов	Смирнов
5	Климов	Климов	Климов
6	Куликов	Куликов	Куликов
7	Левин	Левин	Левин
8	Морозов	Морозов	Морозов
9	Мухоморов	Мухоморов	Мухоморов
10	Новиков	Новиков	Новиков
11	Попов	Попов	Попов

№	Имя	Фамилия	Имя
1	Иванов	Иванов	Иванов
2	Петров	Петров	Петров
3	Сидоров	Сидоров	Сидоров
4	Смирнов	Смирнов	Смирнов
5	Климов	Климов	Климов
6	Куликов	Куликов	Куликов
7	Левин	Левин	Левин
8	Морозов	Морозов	Морозов
9	Мухоморов	Мухоморов	Мухоморов
10	Новиков	Новиков	Новиков
11	Попов	Попов	Попов



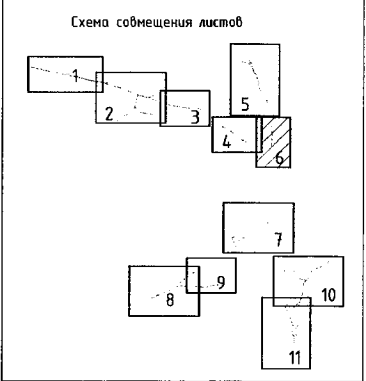
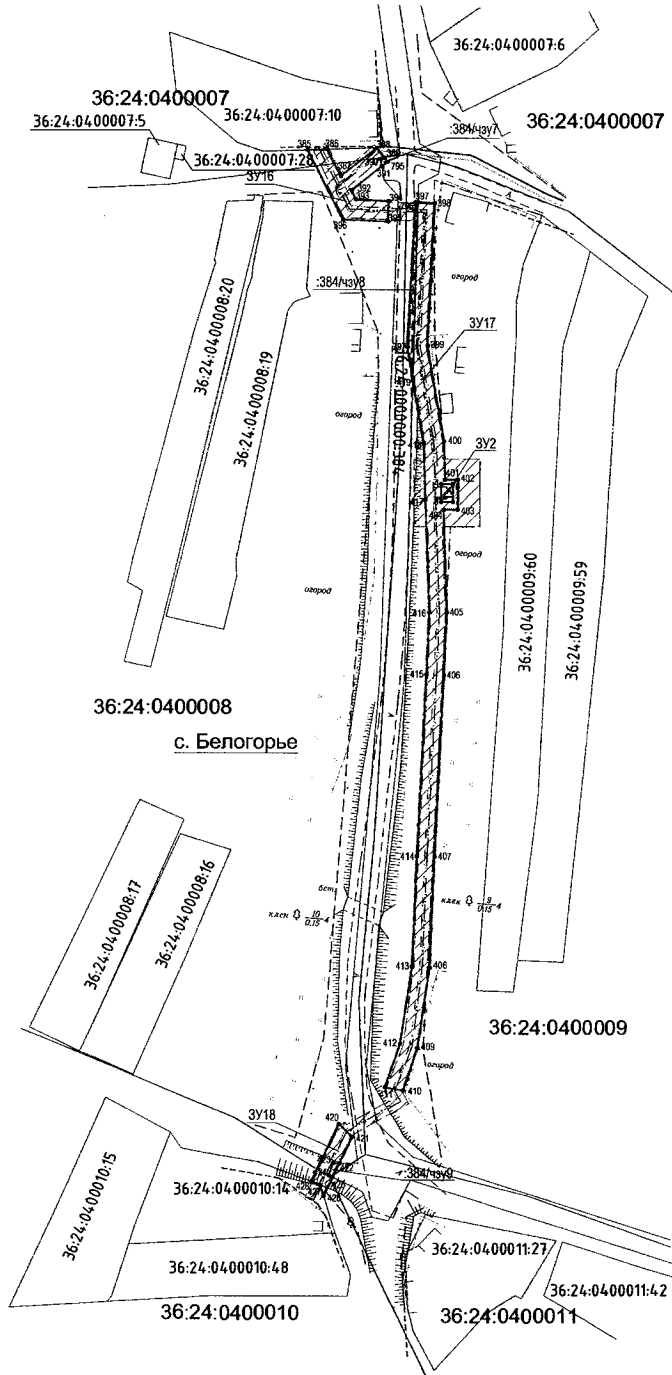


Условные обозначения приведены на листе 1

45/VI/2017-03-05-ПМТ

Проект инженерных сетей для размещения объектов недвижимости в границах территории, расположенной по адресу: г. Белгород, ул. Прохоровская, д. 36, с/кв. 1-4, с/кв. 5-8, с/кв. 9-11, с/кв. 12-15, с/кв. 16-19, с/кв. 20-23, с/кв. 24-27, с/кв. 28-31, с/кв. 32-35, с/кв. 36-39, с/кв. 40-43, с/кв. 44-47, с/кв. 48-51, с/кв. 52-55, с/кв. 56-59, с/кв. 60-63, с/кв. 64-67, с/кв. 68-71, с/кв. 72-75, с/кв. 76-79, с/кв. 80-83, с/кв. 84-87, с/кв. 88-91, с/кв. 92-95, с/кв. 96-99, с/кв. 100-103, с/кв. 104-107, с/кв. 108-111, с/кв. 112-115, с/кв. 116-119, с/кв. 120-123, с/кв. 124-127, с/кв. 128-131, с/кв. 132-135, с/кв. 136-139, с/кв. 140-143, с/кв. 144-147, с/кв. 148-151, с/кв. 152-155, с/кв. 156-159, с/кв. 160-163, с/кв. 164-167, с/кв. 168-171, с/кв. 172-175, с/кв. 176-179, с/кв. 180-183, с/кв. 184-187, с/кв. 188-191, с/кв. 192-195, с/кв. 196-199, с/кв. 200-203, с/кв. 204-207, с/кв. 208-211, с/кв. 212-215, с/кв. 216-219, с/кв. 220-223, с/кв. 224-227, с/кв. 228-231, с/кв. 232-235, с/кв. 236-239, с/кв. 240-243, с/кв. 244-247, с/кв. 248-251, с/кв. 252-255, с/кв. 256-259, с/кв. 260-263, с/кв. 264-267, с/кв. 268-271, с/кв. 272-275, с/кв. 276-279, с/кв. 280-283, с/кв. 284-287, с/кв. 288-291, с/кв. 292-295, с/кв. 296-299, с/кв. 300-303, с/кв. 304-307, с/кв. 308-311, с/кв. 312-315, с/кв. 316-319, с/кв. 320-323, с/кв. 324-327, с/кв. 328-331, с/кв. 332-335, с/кв. 336-339, с/кв. 340-343, с/кв. 344-347, с/кв. 348-351, с/кв. 352-355, с/кв. 356-359, с/кв. 360-363, с/кв. 364-367, с/кв. 368-371, с/кв. 372-375, с/кв. 376-379, с/кв. 380-383, с/кв. 384-387, с/кв. 388-391, с/кв. 392-395, с/кв. 396-399, с/кв. 400-403, с/кв. 404-407, с/кв. 408-411, с/кв. 412-415, с/кв. 416-419, с/кв. 420-423, с/кв. 424-427, с/кв. 428-431, с/кв. 432-435, с/кв. 436-439, с/кв. 440-443, с/кв. 444-447, с/кв. 448-451, с/кв. 452-455, с/кв. 456-459, с/кв. 460-463, с/кв. 464-467, с/кв. 468-471, с/кв. 472-475, с/кв. 476-479, с/кв. 480-483, с/кв. 484-487, с/кв. 488-491, с/кв. 492-495, с/кв. 496-499, с/кв. 500-503, с/кв. 504-507, с/кв. 508-511, с/кв. 512-515, с/кв. 516-519, с/кв. 520-523, с/кв. 524-527, с/кв. 528-531, с/кв. 532-535, с/кв. 536-539, с/кв. 540-543, с/кв. 544-547, с/кв. 548-551, с/кв. 552-555, с/кв. 556-559, с/кв. 560-563, с/кв. 564-567, с/кв. 568-571, с/кв. 572-575, с/кв. 576-579, с/кв. 580-583, с/кв. 584-587, с/кв. 588-591, с/кв. 592-595, с/кв. 596-599, с/кв. 600-603, с/кв. 604-607, с/кв. 608-611, с/кв. 612-615, с/кв. 616-619, с/кв. 620-623, с/кв. 624-627, с/кв. 628-631, с/кв. 632-635, с/кв. 636-639, с/кв. 640-643, с/кв. 644-647, с/кв. 648-651, с/кв. 652-655, с/кв. 656-659, с/кв. 660-663, с/кв. 664-667, с/кв. 668-671, с/кв. 672-675, с/кв. 676-679, с/кв. 680-683, с/кв. 684-687, с/кв. 688-691, с/кв. 692-695, с/кв. 696-699, с/кв. 700-703, с/кв. 704-707, с/кв. 708-711, с/кв. 712-715, с/кв. 716-719, с/кв. 720-723, с/кв. 724-727, с/кв. 728-731, с/кв. 732-735, с/кв. 736-739, с/кв. 740-743, с/кв. 744-747, с/кв. 748-751, с/кв. 752-755, с/кв. 756-759, с/кв. 760-763, с/кв. 764-767, с/кв. 768-771, с/кв. 772-775, с/кв. 776-779, с/кв. 780-783, с/кв. 784-787, с/кв. 788-791, с/кв. 792-795, с/кв. 796-799, с/кв. 800-803, с/кв. 804-807, с/кв. 808-811, с/кв. 812-815, с/кв. 816-819, с/кв. 820-823, с/кв. 824-827, с/кв. 828-831, с/кв. 832-835, с/кв. 836-839, с/кв. 840-843, с/кв. 844-847, с/кв. 848-851, с/кв. 852-855, с/кв. 856-859, с/кв. 860-863, с/кв. 864-867, с/кв. 868-871, с/кв. 872-875, с/кв. 876-879, с/кв. 880-883, с/кв. 884-887, с/кв. 888-891, с/кв. 892-895, с/кв. 896-899, с/кв. 900-903, с/кв. 904-907, с/кв. 908-911, с/кв. 912-915, с/кв. 916-919, с/кв. 920-923, с/кв. 924-927, с/кв. 928-931, с/кв. 932-935, с/кв. 936-939, с/кв. 940-943, с/кв. 944-947, с/кв. 948-951, с/кв. 952-955, с/кв. 956-959, с/кв. 960-963, с/кв. 964-967, с/кв. 968-971, с/кв. 972-975, с/кв. 976-979, с/кв. 980-983, с/кв. 984-987, с/кв. 988-991, с/кв. 992-995, с/кв. 996-999, с/кв. 1000-1003, с/кв. 1004-1007, с/кв. 1008-1011, с/кв. 1012-1015, с/кв. 1016-1019, с/кв. 1020-1023, с/кв. 1024-1027, с/кв. 1028-1031, с/кв. 1032-1035, с/кв. 1036-1039, с/кв. 1040-1043, с/кв. 1044-1047, с/кв. 1048-1051, с/кв. 1052-1055, с/кв. 1056-1059, с/кв. 1060-1063, с/кв. 1064-1067, с/кв. 1068-1071, с/кв. 1072-1075, с/кв. 1076-1079, с/кв. 1080-1083, с/кв. 1084-1087, с/кв. 1088-1091, с/кв. 1092-1095, с/кв. 1096-1099, с/кв. 1100-1103, с/кв. 1104-1107, с/кв. 1108-1111, с/кв. 1112-1115, с/кв. 1116-1119, с/кв. 1120-1123, с/кв. 1124-1127, с/кв. 1128-1131, с/кв. 1132-1135, с/кв. 1136-1139, с/кв. 1140-1143, с/кв. 1144-1147, с/кв. 1148-1151, с/кв. 1152-1155, с/кв. 1156-1159, с/кв. 1160-1163, с/кв. 1164-1167, с/кв. 1168-1171, с/кв. 1172-1175, с/кв. 1176-1179, с/кв. 1180-1183, с/кв. 1184-1187, с/кв. 1188-1191, с/кв. 1192-1195, с/кв. 1196-1199, с/кв. 1200-1203, с/кв. 1204-1207, с/кв. 1208-1211, с/кв. 1212-1215, с/кв. 1216-1219, с/кв. 1220-1223, с/кв. 1224-1227, с/кв. 1228-1231, с/кв. 1232-1235, с/кв. 1236-1239, с/кв. 1240-1243, с/кв. 1244-1247, с/кв. 1248-1251, с/кв. 1252-1255, с/кв. 1256-1259, с/кв. 1260-1263, с/кв. 1264-1267, с/кв. 1268-1271, с/кв. 1272-1275, с/кв. 1276-1279, с/кв. 1280-1283, с/кв. 1284-1287, с/кв. 1288-1291, с/кв. 1292-1295, с/кв. 1296-1299, с/кв. 1300-1303, с/кв. 1304-1307, с/кв. 1308-1311, с/кв. 1312-1315, с/кв. 1316-1319, с/кв. 1320-1323, с/кв. 1324-1327, с/кв. 1328-1331, с/кв. 1332-1335, с/кв. 1336-1339, с/кв. 1340-1343, с/кв. 1344-1347, с/кв. 1348-1351, с/кв. 1352-1355, с/кв. 1356-1359, с/кв. 1360-1363, с/кв. 1364-1367, с/кв. 1368-1371, с/кв. 1372-1375, с/кв. 1376-1379, с/кв. 1380-1383, с/кв. 1384-1387, с/кв. 1388-1391, с/кв. 1392-1395, с/кв. 1396-1399, с/кв. 1400-1403, с/кв. 1404-1407, с/кв. 1408-1411, с/кв. 1412-1415, с/кв. 1416-1419, с/кв. 1420-1423, с/кв. 1424-1427, с/кв. 1428-1431, с/кв. 1432-1435, с/кв. 1436-1439, с/кв. 1440-1443, с/кв. 1444-1447, с/кв. 1448-1451, с/кв. 1452-1455, с/кв. 1456-1459, с/кв. 1460-1463, с/кв. 1464-1467, с/кв. 1468-1471, с/кв. 1472-1475, с/кв. 1476-1479, с/кв. 1480-1483, с/кв. 1484-1487, с/кв. 1488-1491, с/кв. 1492-1495, с/кв. 1496-1499, с/кв. 1500-1503, с/кв. 1504-1507, с/кв. 1508-1511, с/кв. 1512-1515, с/кв. 1516-1519, с/кв. 1520-1523, с/кв. 1524-1527, с/кв. 1528-1531, с/кв. 1532-1535, с/кв. 1536-1539, с/кв. 1540-1543, с/кв. 1544-1547, с/кв. 1548-1551, с/кв. 1552-1555, с/кв. 1556-1559, с/кв. 1560-1563, с/кв. 1564-1567, с/кв. 1568-1571, с/кв. 1572-1575, с/кв. 1576-1579, с/кв. 1580-1583, с/кв. 1584-1587, с/кв. 1588-1591, с/кв. 1592-1595, с/кв. 1596-1599, с/кв. 1600-1603, с/кв. 1604-1607, с/кв. 1608-1611, с/кв. 1612-1615, с/кв. 1616-1619, с/кв. 1620-1623, с/кв. 1624-1627, с/кв. 1628-1631, с/кв. 1632-1635, с/кв. 1636-1639, с/кв. 1640-1643, с/кв. 1644-1647, с/кв. 1648-1651, с/кв. 1652-1655, с/кв. 1656-1659, с/кв. 1660-1663, с/кв. 1664-1667, с/кв. 1668-1671, с/кв. 1672-1675, с/кв. 1676-1679, с/кв. 1680-1683, с/кв. 1684-1687, с/кв. 1688-1691, с/кв. 1692-1695, с/кв. 1696-1699, с/кв. 1700-1703, с/кв. 1704-1707, с/кв. 1708-1711, с/кв. 1712-1715, с/кв. 1716-1719, с/кв. 1720-1723, с/кв. 1724-1727, с/кв. 1728-1731, с/кв. 1732-1735, с/кв. 1736-1739, с/кв. 1740-1743, с/кв. 1744-1747, с/кв. 1748-1751, с/кв. 1752-1755, с/кв. 1756-1759, с/кв. 1760-1763, с/кв. 1764-1767, с/кв. 1768-1771, с/кв. 1772-1775, с/кв. 1776-1779, с/кв. 1780-1783, с/кв. 1784-1787, с/кв. 1788-1791, с/кв. 1792-1795, с/кв. 1796-1799, с/кв. 1800-1803, с/кв. 1804-1807, с/кв. 1808-1811, с/кв. 1812-1815, с/кв. 1816-1819, с/кв. 1820-1823, с/кв. 1824-1827, с/кв. 1828-1831, с/кв. 1832-1835, с/кв. 1836-1839, с/кв. 1840-1843, с/кв. 1844-1847, с/кв. 1848-1851, с/кв. 1852-1855, с/кв. 1856-1859, с/кв. 1860-1863, с/кв. 1864-1867, с/кв. 1868-1871, с/кв. 1872-1875, с/кв. 1876-1879, с/кв. 1880-1883, с/кв. 1884-1887, с/кв. 1888-1891, с/кв. 1892-1895, с/кв. 1896-1899, с/кв. 1900-1903, с/кв. 1904-1907, с/кв. 1908-1911, с/кв. 1912-1915, с/кв. 1916-1919, с/кв. 1920-1923, с/кв. 1924-1927, с/кв. 1928-1931, с/кв. 1932-1935, с/кв. 1936-1939, с/кв. 1940-1943, с/кв. 1944-1947, с/кв. 1948-1951, с/кв. 1952-1955, с/кв. 1956-1959, с/кв. 1960-1963, с/кв. 1964-1967, с/кв. 1968-1971, с/кв. 1972-1975, с/кв. 1976-1979, с/кв. 1980-1983, с/кв. 1984-1987, с/кв. 1988-1991, с/кв. 1992-1995, с/кв. 1996-1999, с/кв. 2000-2003, с/кв. 2004-2007, с/кв. 2008-2011, с/кв. 2012-2015, с/кв. 2016-2019, с/кв. 2020-2023, с/кв. 2024-2027, с/кв. 2028-2031, с/кв. 2032-2035, с/кв. 2036-2039, с/кв. 2040-2043, с/кв. 2044-2047, с/кв. 2048-2051, с/кв. 2052-2055, с/кв. 2056-2059, с/кв. 2060-2063, с/кв. 2064-2067, с/кв. 2068-2071, с/кв. 2072-2075, с/кв. 2076-2079, с/кв. 2080-2083, с/кв. 2084-2087, с/кв. 2088-2091, с/кв. 2092-2095, с/кв. 2096-2099, с/кв. 2100-2103, с/кв. 2104-2107, с/кв. 2108-2111, с/кв. 2112-2115, с/кв. 2116-2119, с/кв. 2120-2123, с/кв. 2124-2127, с/кв. 2128-2131, с/кв. 2132-2135, с/кв. 2136-2139, с/кв. 2140-2143, с/кв. 2144-2147, с/кв. 2148-2151, с/кв. 2152-2155, с/кв. 2156-2159, с/кв. 2160-2163, с/кв. 2164-2167, с/кв. 2168-2171, с/кв. 2172-2175, с/кв. 2176-2179, с/кв. 2180-2183, с/кв. 2184-2187, с/кв. 2188-2191, с/кв. 2192-2195, с/кв. 2196-2199, с/кв. 2200-2203, с/кв. 2204-2207, с/кв. 2208-2211, с/кв. 2212-2215, с/кв. 2216-2219, с/кв. 2220-2223, с/кв. 2224-2227, с/кв. 2228-2231, с/кв. 2232-2235, с/кв. 2236-2239, с/кв. 2240-2243, с/кв. 2244-2247, с/кв. 2248-2251, с/кв. 2252-2255, с/кв. 2256-2259, с/кв. 2260-2263, с/кв. 2264-2267, с/кв. 2268-2271, с/кв. 2272-2275, с/кв. 2276-2279, с/кв. 2280-2283, с/кв. 2284-2287, с/кв. 2288-2291, с/кв. 2292-2295, с/кв. 2296-2299, с/кв. 2300-2303, с/кв. 2304-2307, с/кв. 2308-2311, с/кв. 2312-2315, с/кв. 2316-2319, с/кв. 2320-2323, с/кв. 2324-2327, с/кв. 2328-2331, с/кв. 2332-2335, с/кв. 2336-2339, с/кв. 2340-2343, с/кв. 2344-2347, с/кв. 2348-2351, с/кв. 2352-2355, с/кв. 2356-2359, с/кв. 2360-2363, с/кв. 2364-2367, с/кв. 2368-2371, с/кв. 2372-2375, с/кв. 2376-2379, с/кв. 2380-2383, с/кв. 2384-2387, с/кв. 2388-2391, с/кв. 2392-2395, с/кв. 2396-2399, с/кв. 2400-2403, с/кв. 2404-2407, с/кв. 2408-2411, с/кв. 2412-2415, с/кв. 2416-2419, с/кв. 2420-2423, с/кв. 2424-2427, с/кв. 2428-2431, с/кв. 2432-2435, с/кв. 2436-2439, с/кв. 2440-2443, с/кв. 2444-2447, с/кв. 2448-2451, с/кв. 2452-2455, с/кв. 2456-2459, с/кв. 2460-2463, с/кв. 2464-2467, с/кв. 2468-2471, с/кв. 2472-2475, с/кв. 2476-2479, с/кв. 2480-2483, с/кв. 2484-2487, с/кв. 2488-2491, с/кв. 2492-2495, с/кв. 2496-2499, с/кв. 2500-2503, с/кв. 2504-2507, с/кв. 2508-2511, с/кв. 2512-2515, с/кв. 2516-2519, с/кв. 2520-2523, с/кв. 2524-2527, с/кв. 2528-2531, с/кв. 2532-2535, с/кв. 2536-2539, с/кв. 2540-2543, с/кв. 2544-2547, с/кв. 2548-2551, с/кв. 2552-2555, с/кв. 2556-2559, с/кв. 2560-2563, с/кв. 2564-2567, с/кв. 2568-2571, с/кв. 2572-2575, с/кв. 2576-2579, с/кв. 2580-2583, с/кв. 2584-2587, с/кв. 2588-2591, с/кв. 2592-2595, с/кв. 2596-2599, с/кв. 2600-2603, с/кв. 2604-2607, с/кв. 2608-2611, с/кв. 2612-2615, с/кв. 2616-2619, с/кв. 2620-2623, с/кв. 2624-2627, с/кв. 2628-2631, с/кв. 2632-2635, с/кв. 2636-2639, с/кв. 2640-2643, с/кв. 2644-2647, с/кв. 2648-2651, с/кв. 2652-2655, с/кв. 2656-2659, с/кв. 2660-2663, с/кв. 2664-2667, с/кв. 2668-2671, с/кв. 2672-2675, с/кв. 2676-2679, с/кв. 2680-2683, с/кв. 2684-2687, с/кв. 2688-2691, с/кв. 2692-2695, с/кв. 2696-2699, с/кв. 2700-2703, с/кв. 2704-2707, с/кв. 2708-2711, с/кв. 2712-2715, с/кв. 2716-2719, с/кв. 2720-2723, с/кв. 2724-2727, с/кв. 2728-2731, с/кв. 2732-2735, с/кв. 2736-2739, с/кв. 2740-2743, с/кв. 2744-2747, с/кв. 2748-2751, с/кв. 2752-2755, с/кв. 2756-2759, с/кв. 2760-2763, с/кв. 2764-2767, с/кв. 2768-2771, с/кв. 2772-2775, с/кв. 2776-2779, с/кв. 2780-2783, с/кв. 2784-2787, с/кв. 2788-2791, с/кв. 2792-2795, с/кв. 2796-2799, с/кв. 2800-2803, с/кв. 2804-2807, с/кв. 2808-2811, с/кв. 2812-2815, с/кв. 2816-2819, с/кв. 2820-2823, с/кв. 2824-2827, с/кв. 2828-2831, с/кв. 2832-2835, с/кв. 2836-2839, с/кв. 2840-2843, с/кв. 2844-2847, с/кв. 2848-2851, с/кв. 2852-2855, с/кв. 2856-2859, с/кв. 2860-2863, с/кв. 2864-2867, с/кв. 2868-2871, с/кв. 2872-2875, с/кв. 2876-2879, с/кв. 2880-2883, с/кв. 2884-2887, с/кв. 2888-2891, с/кв. 2892-2895, с/кв. 2896-2899, с/кв. 2900-2903, с/кв. 2904-2907, с/кв. 2908-2911, с/кв. 2912-2915, с/кв. 2916-2919, с/кв. 2920-2923, с/кв. 2924-2927, с/кв. 2928-2931, с/кв. 2932-2935, с/кв. 2936-2939, с/кв. 2940-2943, с/кв. 2944-2947, с/кв. 2948-2951, с/кв. 2952-2955, с/кв. 2956-2959, с/кв. 2960-2963, с/кв. 2964-2967, с/кв. 2968-2971, с/кв. 2972-2975, с/кв. 2976-2979, с/кв. 2980-2983, с/кв. 2984-2987, с/кв. 2988-2991, с/кв. 2992-2995, с/кв. 2996-2999, с/кв. 3000-3003, с/кв. 3004-3007, с/кв. 3008-3011, с/кв. 3012-3015, с/кв. 3016-3019, с/кв. 3020-3023, с/кв. 3024-3027, с/кв. 3028-3031, с/кв. 3032-3035, с/кв. 3036-3039, с/кв. 3040-3043, с/кв. 3044-3047, с/кв. 3048-3051, с/кв. 3052-3055, с/кв. 3056-3059, с/кв. 3060-3063, с/кв. 3064-3067, с/кв. 3068-3071, с/кв. 3072-3075, с/кв. 3076-3079, с/кв. 3080-3083, с/кв. 3084-3087,		
---	--	--





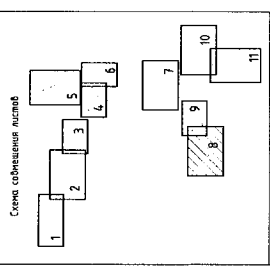
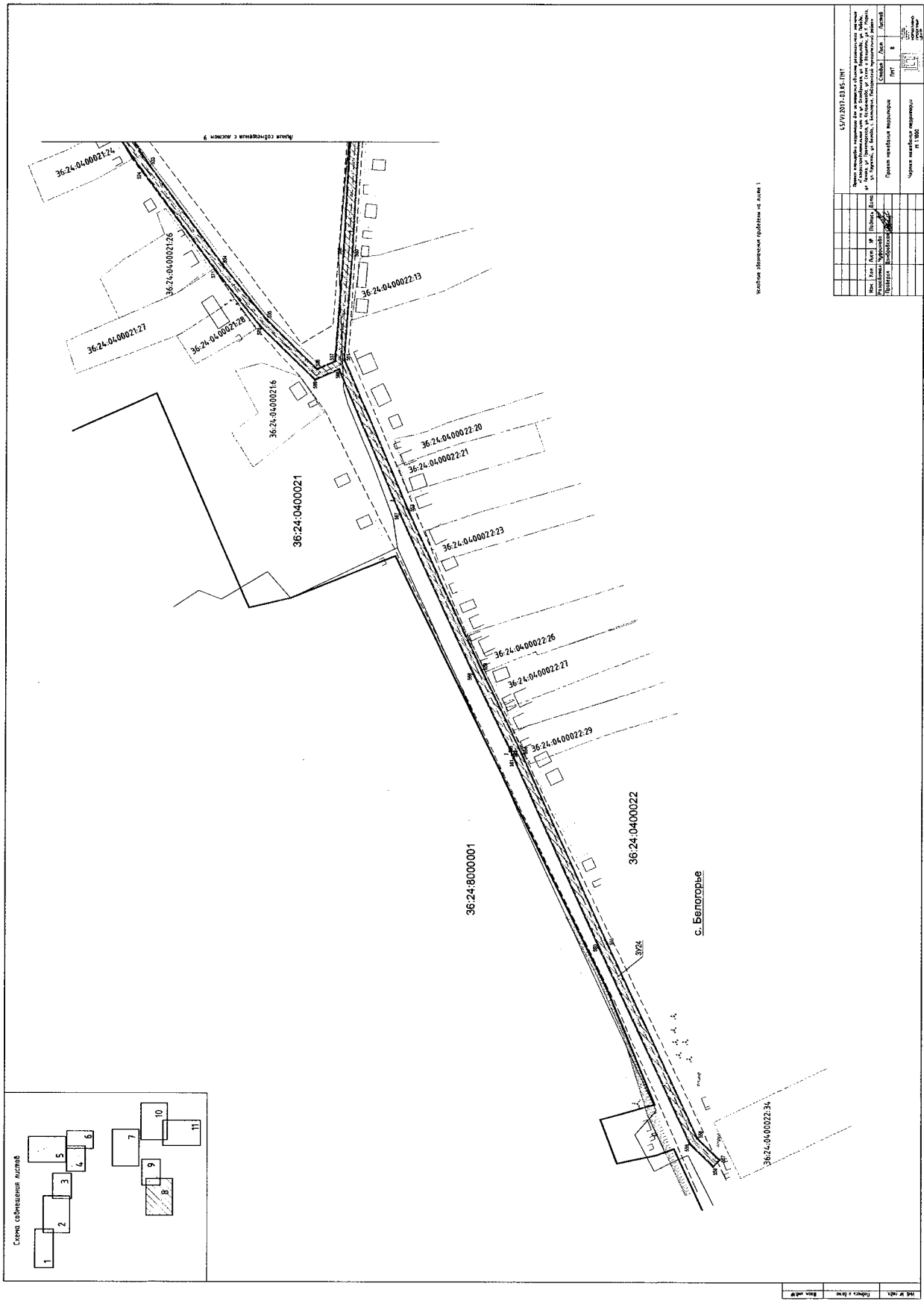
36:24:0400008  
с. Белогорье

Условные обозначения приведены на листе 1

Лист № 001  
Листов в сборе  
Всего листов

45/VI.2017-03.05-ПМТ					
Проект планировки территории для размещения объектов регионального значения: «Газораспределительная сеть по ул. Октябрьская, ул. Ворошилова, ул. Победы, ул. Ленина, ул. Пролетарская, ул. Каленникова, ул. Соловья и Шацкого, ул. К. Маркса, ул. Кудрякова, ул. Блюма, с. Белогорье, Покровский муниципальный район»					
Им.	Кол.	Лист	№	Подпись	Дата
Разработал		Чиряева			
Проверил		Дондросская			
Проект межевания территории				Сводный	Лист
Чертеж межевания территории М 1:1000				ПМТ	6





Масштаб обременения территории - 1:1000

15/07/2017 13:45:19 (ИТ)

Перед началом выполнения работ необходимо ознакомиться с проектом, его содержанием, масштабом, количеством и качеством исходных данных, а также с условиями, предусмотренными в проекте, и согласовать их с заказчиком.

№ п/п	Ф.И.О.	Подпись	Дата
1	Иванов	<i>[Signature]</i>	15.07.2017
2	Петров	<i>[Signature]</i>	15.07.2017
3	Сидоров	<i>[Signature]</i>	15.07.2017
4	Степанов	<i>[Signature]</i>	15.07.2017
5	Савельев	<i>[Signature]</i>	15.07.2017
6	Смирнов	<i>[Signature]</i>	15.07.2017
7	Соловьев	<i>[Signature]</i>	15.07.2017
8	Сухомлин	<i>[Signature]</i>	15.07.2017
9	Тимофеев	<i>[Signature]</i>	15.07.2017
10	Трубин	<i>[Signature]</i>	15.07.2017
11	Труфанов	<i>[Signature]</i>	15.07.2017

Исполнитель: *[Signature]*

Проверил: *[Signature]*

Утвердил: *[Signature]*



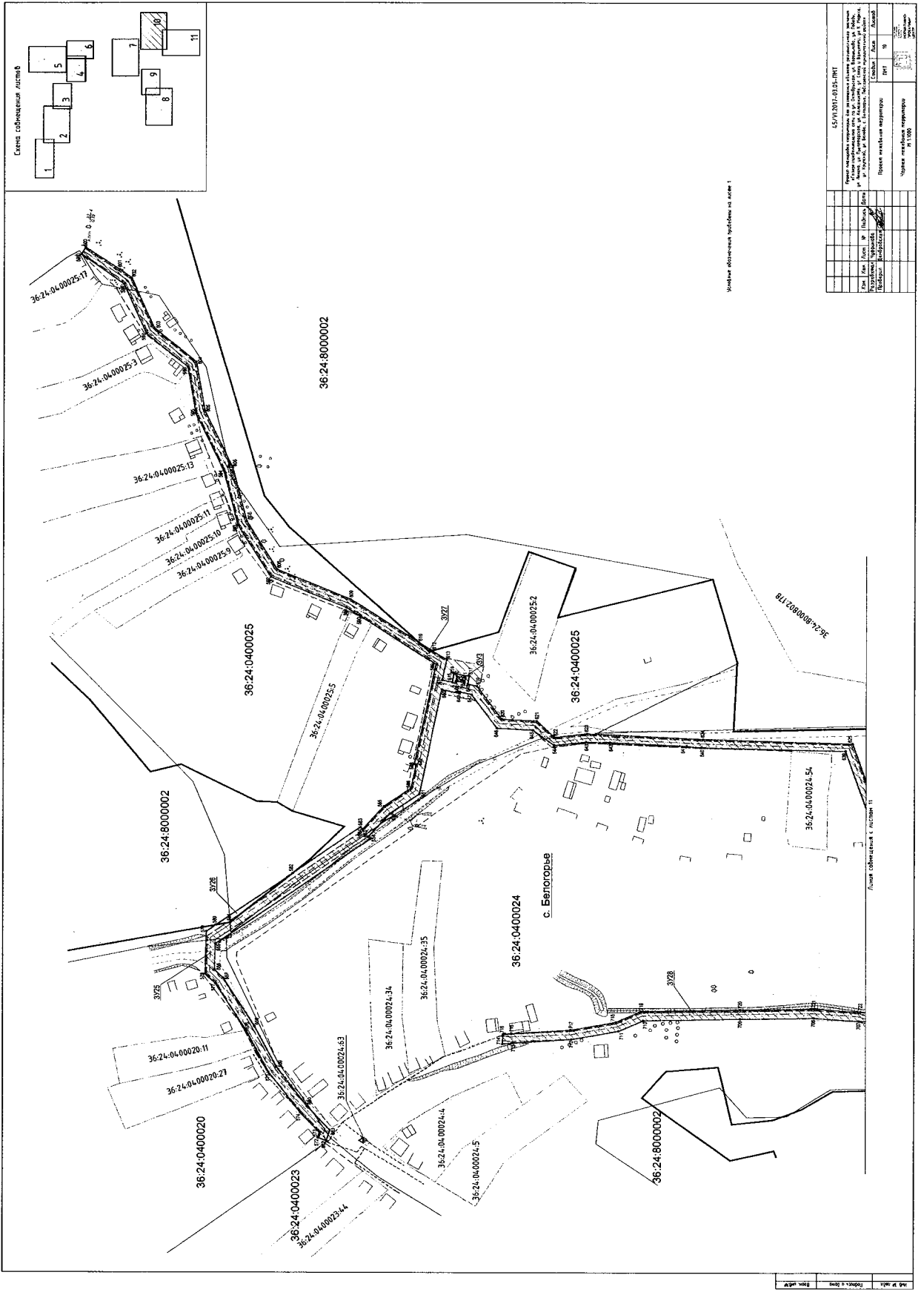
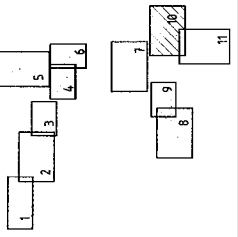


Схема застройки участка

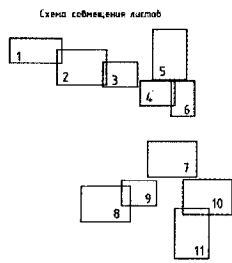
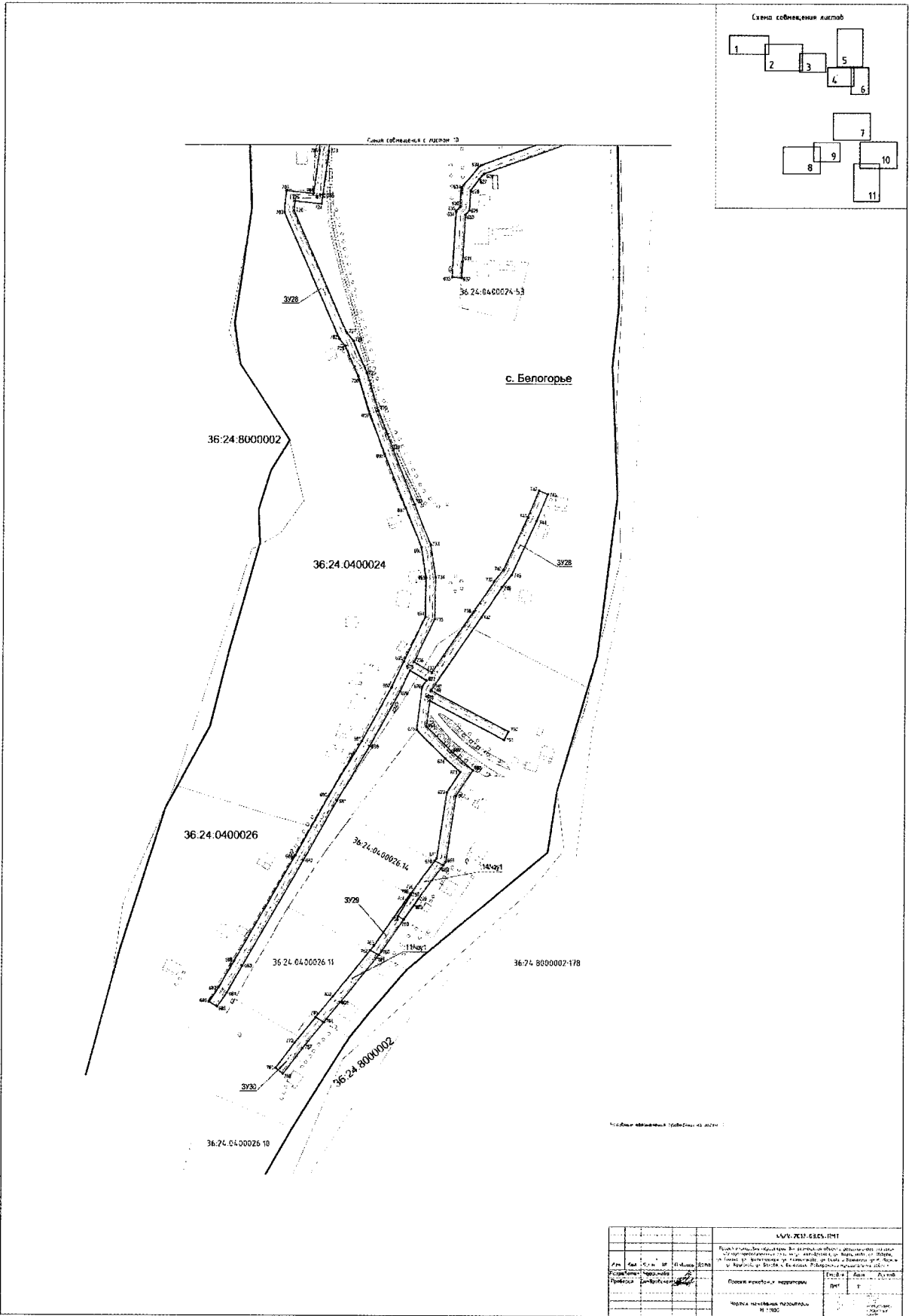


См. также чертежи в альбоме к плану 1

15/11/2013-03.05.14/11	
Исполнитель:	И.И.И.
Проверенный:	И.И.И.
Дата:	15.11.2013
Лист:	11
Всего листов:	11
Исполнитель:	И.И.И.
Проверенный:	И.И.И.
Дата:	15.11.2013
Лист:	11
Всего листов:	11
Исполнитель:	И.И.И.
Проверенный:	И.И.И.
Дата:	15.11.2013
Лист:	11
Всего листов:	11

Формат: А3 (горизонтально) 1:1000

И.И.И.	И.И.И.
И.И.И.	И.И.И.



№№: 2017-0325-1011			
В соответствии с постановлением администрации муниципального образования "Сельское поселение "с/пос. Белогорье" с/пос. Белогорье" от 02.09.2011 № 20/11-2011-00001-11			
№	Кад. №	№	№
36:24:8000002	36:24:0400024	36:24:0400026	36:24:0400076
Полигон		Полный кадастровый номер	
14.09.11		Лист 1	
Чертеж подготовлен		№ 1000	