



# ПРАВИТЕЛЬСТВО ВОРОНЕЖСКОЙ ОБЛАСТИ

## ПОСТАНОВЛЕНИЕ

от 14 февраля 2018 г. № 152  
г. Воронеж

**Об утверждении проекта планировки территории для размещения объекта регионального значения: «Газораспределительные сети по ул. Луговая, ул. Центральная п. Михайловский Новохопёрского муниципального района Воронежской области»**

В соответствии с Градостроительным кодексом Российской Федерации, Законом Воронежской области от 07.07.2006 № 61-ОЗ «О регулировании градостроительной деятельности в Воронежской области», приказом управления архитектуры и градостроительства Воронежской области от 27.12.2016 № 45-01-04/468 «О подготовке проекта планировки территории для размещения объекта регионального значения: «Газораспределительные сети по ул. Луговая, ул. Центральная п. Михайловский Новохопёрского муниципального района Воронежской области», на основании схемы территориального планирования Воронежской области, утвержденной постановлением правительства Воронежской области от 05.03.2009 № 158 «Об утверждении схемы территориального планирования Воронежской области», предусматривающей размещение объектов регионального значения, по согласованию с администрацией Михайловского сельского поселения Новохопёрского муниципального района правительство Воронежской области **п о с т а н о в л я е т:**

1. Утвердить прилагаемый проект планировки территории для

размещения объекта регионального значения: «Газораспределительные сети по ул. Луговая, ул. Центральная п. Михайловский Новохопёрского муниципального района Воронежской области» (далее – проект планировки территории).

2. Управлению архитектуры и градостроительства Воронежской области (Ракова) в семидневный срок со дня принятия настоящего постановления направить главе Михайловского сельского поселения Новохопёрского муниципального района Воронежской области проект планировки территории.

3. Контроль за исполнением настоящего постановления возложить на временно исполняющего обязанности заместителя председателя правительства Воронежской области Шабалатова В.А.

Исполняющий обязанности  
врио губернатора Воронежской области



Г.И. Макин

УТВЕРЖДЕН

постановлением правительства  
Воронежской области



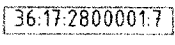




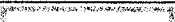



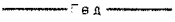
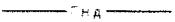
от 14 декабря 2011 г. № 102

**ПРОЕКТ ПЛАНИРОВКИ ТЕРРИТОРИИ ДЛЯ  
РАЗМЕЩЕНИЯ ОБЪЕКТА РЕГИОНАЛЬНОГО ЗНАЧЕНИЯ:  
«ГАЗОРАСПРЕДЕЛИТЕЛЬНЫЕ СЕТИ ПО УЛ. ЛУГОВАЯ,  
УЛ. ЦЕНТРАЛЬНАЯ П. МИХАЙЛОВСКИЙ НОВОХОПЁРСКОГО  
МУНИЦИПАЛЬНОГО РАЙОНА ВОРОНЕЖСКОЙ ОБЛАСТИ»**

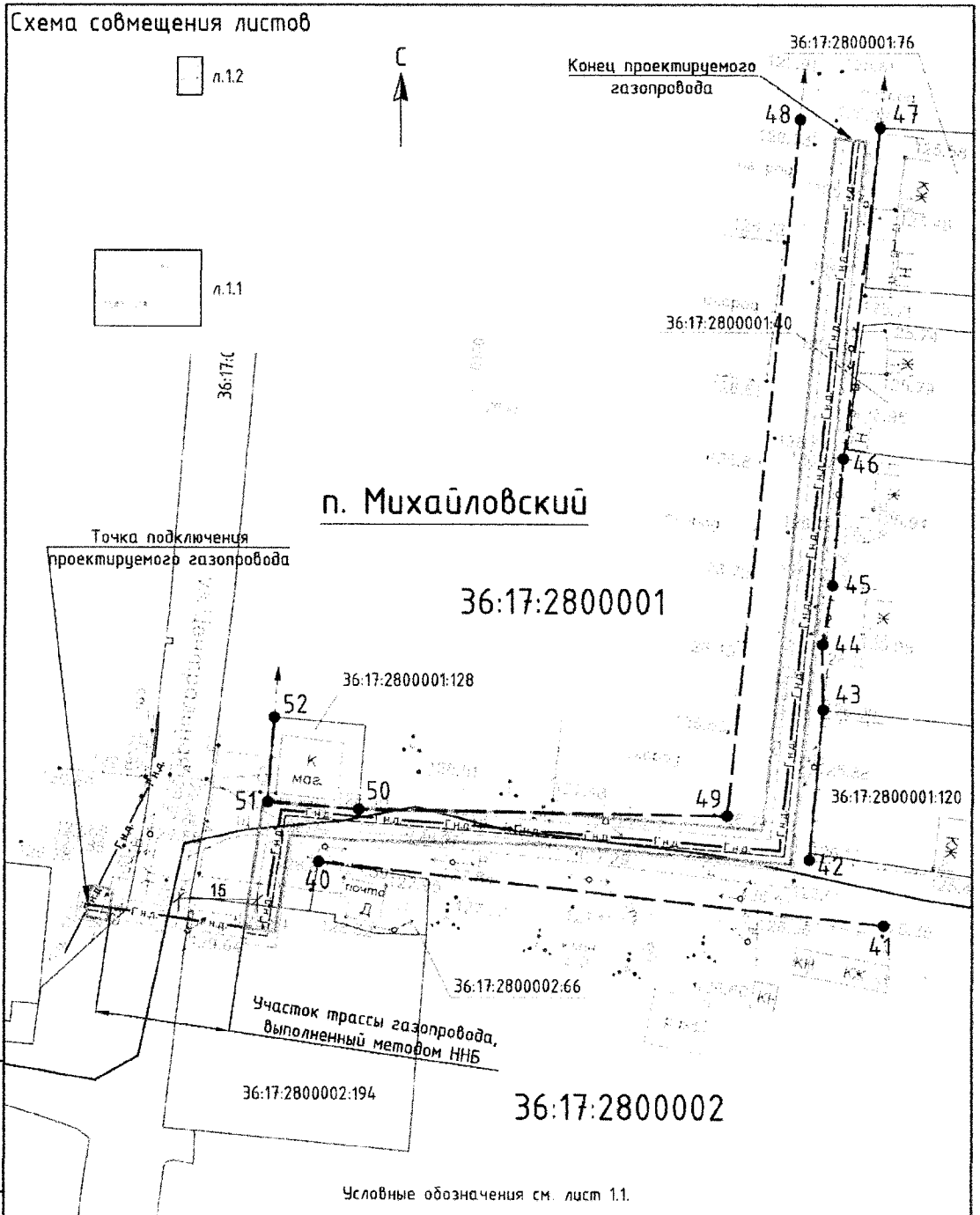
**ОСНОВНАЯ ЧАСТЬ**

**1. Чертежи планировки территории**

## Условные обозначения

Обозначение	Наименование	Примечание
	Граница населенного пункта	
	Граница кадастрового квартала	
36:17:2800001	Номер кадастрового квартала	
	Граница и кадастровый номер земельного участка по сведениям Единого государственного реестра недвижимости	
	Существующая застройка	
	Проектируемый газопровод низкого давления	
	Проектируемый кабель - спутник	
	Охранная зона проектируемого газопровода	
	Временный отвод	
	Проектируемые красные линии	
	Поворотная точка проектируемой красной линии и ее номер	
	ГРПБ	
	Газопровод высокого давления	
	Газопровод низкого давления	





Взамен инв. №	45/VI.2017-03.09							
	Проект планировки территории для размещения объекта регионального значения: "Газораспределительные сети по ул. Луговая, ул. Центральная п. Михайловский Новохоперского муниципального района Воронежской области"							
Подпись и дата	Изм.	Кол.	Лист	№	Подпись	Дата		
	Разработал		Россихина		<i>Россихина</i>			
Инв. № подл.	Проверил		Бобровская		<i>Бобровская</i>			
	Н. контр.		Глотова		<i>Глотова</i>			
	Нач. отд.		Бобровская		<i>Бобровская</i>			
Проект планировки территории						Стадия	Лист	Листов
						ППТ	1.2	
Чертеж планировки территории. М 1:1000						НОРМАТИВНО-ПРОЕКТИВНЫЙ ЦЕНТР		

## **2. Положение о размещении объекта капитального строительства регионального значения: «Газораспределительные сети по ул. Луговая, ул. Центральная п. Михайловский Новохопёрского муниципального района Воронежской области»**

### **2.1. Размещение объекта капитального строительства регионального значения**

Проект планировки территории для размещения объекта регионального значения: «Газораспределительные сети по ул. Луговая, ул. Центральная п. Михайловский Новохопёрского муниципального района Воронежской области» разработан с соблюдением технических условий и требований государственных стандартов, соответствующих норм и правил в области градостроительства. Решения, принятые проектом планировки территории, обеспечивают безопасную для жизни и здоровья людей эксплуатацию объекта при соблюдении предусмотренных проектом мероприятий.

Район проектирования в административно-территориальном отношении расположен на территории п. Михайловский Михайловского сельского поселения Новохопёрского муниципального района Воронежской области.

Первый участок трассы проектируемого газопровода низкого давления берет начало от точки подключения к существующему подземному распределительному газопроводу низкого давления D-160 мм, по адресу: п. Михайловский, ул. Центральная. Максимальное давление газа в точке подключения равно 0,003 МПа, фактическое давление – 0,0025 МПа. От точки подключения проектируемый газопровод низкого давления проходит по четной стороне ул. Центральная, пересекает автодорогу IV технической категории и выходит на нечетную сторону улицы, далее проходит по свободному пространству между жилыми домами и автомобильной дорогой в южном направлении, затем делает поворот в западном направлении и по

двум сторонам доходит до конечных потребителей - жилых домов по ул. Центральная.

Второй участок трассы проектируемого газопровода низкого давления берет начало от точки подключения к существующему подземному распределительному газопроводу низкого давления D-90 мм, по адресу: п. Михайловский, ул. Луговая. От точки подключения проектируемый газопровод низкого давления проходит в восточном направлении, пересекает автодорогу IV технической категории, доходит до дома № 1 улицы Луговая, делает поворот на север и проходит по ул. Луговая до конечных потребителей - жилых домов по ул. Луговая.

## **2.2. Характеристики планируемого развития территории**

Планируемое газоснабжение п. Михайловский предусмотрено на базе природного газа. В соответствии с техническими условиями предполагается прокладка подземного газопровода низкого давления из полиэтиленовых труб.

Настоящим проектом планировки территории предусмотрен отвод земель во временное пользование.

Во временное пользование на период строительства отводятся земельные участки под трассу газопровода, для размещения строительных машин и механизмов, отвалов минерального грунта, плети сваренной трубы. Ширина полосы временного отвода составляет 6 м.

Площадь земельного участка для размещения временного отвода под трассу газопровода составляет 0,81 га. После завершения строительства газопровода предоставленные во временное пользование земельные участки должны быть приведены в состояние, в котором они находились до начала строительства.

Временный отвод проектируемых газораспределительных сетей затрагивает земли следующих категорий:

- земли населенных пунктов;
- земли сельскохозяйственного назначения;
- земли промышленности, энергетики, транспорта, связи, радиовещания, телевидения, информатики, земли для обеспечения космической деятельности, земли обороны, безопасности и земли иного специального назначения.

Трасса планируемого газопровода пересекает следующие инженерные сооружения: линии электропередачи напряжением 0,4 кВ, 10 кВ, водопровод, кабель связи, автодорогу «Елань-Колено-Воробьёвка» - Новохопёрск» - п. Пионерский.

Работы по строительству газопровода в местах пересечений с инженерными коммуникациями производятся только на основании письменных разрешений организаций, осуществляющих эксплуатацию данных коммуникаций, и в присутствии представителей организаций.

При прохождении трассы проектируемого газопровода в границах п. Михайловский проектом планировки территории не предусматривается снос зданий и строений.

В соответствии с Правилами охраны газораспределительных сетей, утвержденными постановлением Правительства Российской Федерации от 20.11.2000 № 878 (далее - постановление Правительства Российской Федерации от 20.11.2000 № 878), устанавливаются охранные зоны вдоль трасс подземных газопроводов из полиэтиленовых труб при использовании медного провода для обозначения трассы газопровода - в виде территории, ограниченной условными линиями, проходящими на расстоянии 3 м от газопровода со стороны провода и 2 м с противоположной стороны.

Ограничения на деятельность в охранных зонах устанавливаются в соответствии с постановлением Правительства Российской Федерации от 20.11.2000 № 878.

Для образуемых земельных участков в границах временного отвода под строительство газопровода устанавливается разрешенное использование «Коммунальное обслуживание» (код 3.1).

Основные технико-экономические показатели проекта планировки территории представлены в таблице 1.

Таблица 1

**Основные технико-экономические показатели проекта планировки территории**

№ п/п	Наименование	Единицы измерения	Показатели
1	Территория в условных границах проектирования	га	3,75
2	Протяженность проектируемого газопровода низкого давления	м	1450
3	Площадь участка охранной зоны проектируемого газопровода	кв. м	7174
4	Площадь временного отвода проектируемого газопровода	кв. м	8082

**2.3. Проектируемые красные линии**

Проектируемые красные линии в границах п. Михайловский установлены в увязке со сложившейся застройкой и имеют координатную привязку. Координаты поворотных точек проектируемых красных линий представлены в таблице 2.

Таблица 2

**Координаты поворотных точек проектируемых красных линий**

№ точки	X	Y
1	428290.58	2235686.88
2	428290.58	2235665.80
3	428289.66	2235611.50
4	428290.35	2235579.82
5	428289.76	2235550.95
6	428326.99	2235524.05
7	428327.43	2235558.35
8	428328.45	2235595.15
9	428328.50	2235626.20

10	428328.98	2235699.65
11	428331.29	2235745.28
12	428331.37	2235782.84
13	428332.02	2235812.87
14	428332.06	2235846.15
15	428333.45	2235942.09
16	428334.46	2235945.98
17	428341.88	2235953.47
18	428434.60	2235987.95
19	428482.08	2235999.32
20	428503.31	2236006.54
21	428523.66	2236010.89
22	428526.28	2236001.94
23	428597.51	2236007.75
24	428637.89	2236011.17
25	428697.58	2236014.53
26	428709.04	2236014.67
27	428702.93	2236061.24
28	428681.16	2236059.44
29	428679.88	2236072.73
30	428309.83	2236013.17
31	428314.14	2235980.97
32	428303.92	2235979.65
33	428304.05	2235954.25
34	428302.49	2235911.48
35	428300.53	2235880.18
36	428302.31	2235880.15
37	428300.45	2235829.40
38	428297.52	2235799.85
39	428257.49	2235794.06
40	430039.45	2236191.64
41	430027.52	2236299.66
42	430040.04	2236285.37
43	430068.63	2236287.93
44	430081.09	2236287.84
45	430092.35	2236289.61
46	430116.63	2236291.69
47	430179.68	2236298.68
48	430181.25	2236283.37
49	430048.38	2236269.73
50	430049.46	2236199.32
51	430050.84	2236181.73
52	430066.88	2236183.04

### **3. Проект межевания территории для размещения объекта регионального значения: «Газораспределительные сети по ул. Луговая, ул. Центральная п. Михайловский Новохопёрского муниципального района Воронежской области»**

#### **3.1. Общие сведения**

Проект межевания территории для размещения объекта регионального значения: «Газораспределительные сети по ул. Луговая, ул. Центральная п. Михайловский Новохопёрского муниципального района Воронежской области» (далее - проект межевания территории) разработан на основе проекта планировки территории.

Работы выполнены в системе координат МСК-36, установленной для ведения Единого государственного кадастра недвижимости на территории Воронежской области.

Проект межевания территории разработан в целях определения местоположения границ образуемых и изменяемых земельных участков, предназначенных для размещения газораспределительных сетей по ул. Луговая, ул. Центральная п. Михайловский Новохопёрского муниципального района Воронежской области.

#### **3.2. Анализ существующего положения**

Территория межевания расположена на землях Михайловского сельского поселения Новохопёрского муниципального района Воронежской области (в том числе п. Михайловский).

Проектируемая территория расположена в границах кадастровых кварталов 36:17:2800001, 36:17:2800002, 36:17:7300015 на землях следующих категорий по целевому назначению:

<b>Категория</b>	<b>Площадь (кв. м)</b>
Земли сельскохозяйственного назначения	184
Земли населенных пунктов	7879

Земли промышленности, энергетики, транспорта, связи, радиовещания, телевидения, информатики, земли для обеспечения космической деятельности, земли обороны, безопасности и земли иного специального назначения	19
<b>ВСЕГО</b>	<b>8082</b>

Перечень и сведения о существующих земельных участках, попадающих в границы полосы отвода, приведены в таблице 3.

### **3.3. Состав проекта межевания территории**

Проект межевания территории выполнен в составе текстовых и графических материалов.

Текстовые материалы выполнены в виде:

- пояснительной записки;
- перечня и сведений о существующих земельных участках, попадающих в границы полосы отвода (таблица 3);
- перечня и сведений об образуемых земельных участках (частях земельных участков) (таблица 4);
- сводной ведомости существующих и образуемых земельных участков (частей земельных участков) (таблица 5).

Графические материалы включают в себя чертеж межевания территории, на котором отображены:

- красные линии, утвержденные в составе проекта планировки территории;
- границы образуемых и изменяемых земельных участков, условные номера образуемых земельных участков;
- границы зон с особыми условиями использования территорий.

### **3.4. Проектное решение**

В проекте межевания территории определено местоположение границ

образуемых и изменяемых земельных участков в границах временного отвода для строительства газораспределительных сетей по ул. Луговая, ул. Центральная п. Михайловский Новохопёрского муниципального района Воронежской области.

Проектом предлагается:

- образовать 5 земельных участков общей площадью 7325 кв. м из земель, государственная собственность на которые не разграничена;
- образовать 7 частей земельных участков, учтенных в Едином государственном реестре недвижимости, общей площадью 757 кв. м.

Границы образуемых земельных участков устанавливаются по границам смежных земельных участков, границам временного отвода для строительства газопровода.

В соответствии с проектом планировки территории вид разрешенного использования вновь образуемых земельных участков – коммунальное обслуживание.

В проекте межевания территории изъятие земель для государственных нужд не предусмотрено.

Перечень и сведения об образуемых земельных участках (частях земельных участков) приведены в таблице 4.

### **3.5. Проектные предложения по формированию земельных участков**

Формирование земельных участков выполнено с учетом существующей градостроительной ситуации, границ земельных участков, предоставленных физическим и юридическим лицам под различные виды деятельности, фактического использования территории.

В соответствии с планировочными решениями определено местоположение границ образуемых земельных участков.

Проектом межевания территории предусмотрено формирование земельных участков на период строительства газопровода (для временного

использования).

Во временное пользование на период строительства отводятся земельные участки под трассу газопровода, для размещения строительных машин и механизмов, отвалов минерального грунта, плети сваренной трубы. Ширина полосы временного отвода составляет 6 м.

Для формирования земельных участков во временном отводе под строительство газопровода предусмотрено образование 5 земельных участков из земель, государственная собственность на которые не разграничена (ЗУ1 – ЗУ5).

В случае прохождения газораспределительных сетей через земельные участки, стоящие на кадастровом учете, требуется образование частей таких земельных участков для временного использования на период строительства.

Проектом межевания территории предусмотрено образование 7 частей земельных участков с кадастровыми номерами 36:17:2800002:194, 36:17:0000000:208, 36:17:0000000:112, 36:17:0000000:5833, 36:17:2800002:42 (:194/чзу1, :208/чзу1, :112/чзу1, :5833/чзу1, :5833/чзу2, :5833/чзу3, :42/чзу1).

Сводная ведомость существующих и образуемых земельных участков (частей земельных участков) приведена в таблице 5.

Таблица 3

## Перечень и сведения о существующих земельных участках, попадающих в границы полосы отвода

№ п/п	Кадастровый номер земельного участка	Адрес (местоположение) по сведениям Единого государственного реестра недвижимости	Категория земель	Вид разрешенного использования	Общая площадь земельного участка (кв. м)	Площадь земельного участка в границах полосы отвода (кв. м)	Вид права	Ограничение (обременение) права
1	2	3	4	5	6	7	8	9
1	36:17:2800002:194	Воронежская область, Новохоперский район, п. Михайловский, ул. Центральная, 38	земли населенных пунктов	здравоохранение	2000	28	постоянное (бессрочное) пользование	не зарегистрировано
2	36:17:0000000:5833	Воронежская область, Новохоперский район, п. Михайловский, автодорога «Елань-Колено-Воробьевка» - Новохоперск» - п. Пионерский	земли населенных пунктов	транспорт	36202	384	данные отсутствуют	данные отсутствуют
3	36:17:0000000:112	Воронежская область, Новохоперский район, в границах административного района	земли промышленности, энергетики, транспорта, связи, радиовещания, телевидения, информатики, земли для обеспечения космической деятельности, земли обороны, безопасности и земли иного специального назначения	под объектами автомобильного транспорта (автодорога «Елань - Колено - Воро-бьевка» - Новохоперск» - п. Пионерский)	108783	19	данные отсутствуют	данные отсутствуют

4	36:17:2800002:42	Воронежская область, Новохоперский район, п. Михайловский, ул. Центральная, 108	земли населенных пунктов	для ведения личного под- собного хозяйства	4899	142	общая доле- вая соб- ственность	залог
5	36:17:0000000:208 (обособленный земельный участок 36:17:7300015:209)	Воронежская область, Новохоперский район, в южной части кадастрового района	земли сельскохозяйственного назначения	для сельско- хозяйствен- ного произ- водства	3157416	184	общая доле- вая соб- ственность	аренда
<b>ИТОГО</b>					<b>3309300</b>	<b>757</b>		

## Перечень и сведения об образуемых земельных участках (частях земельных участков)

№ п/п	Кадастровый номер изменяемого земельного участка	Условный номер образуемого земельного участка (части земельного участка)	Вид разрешенного использования образуемого земельного участка (части земельного участка)	Площадь земельного участка (части зе- мельного участка) (кв. м)	Обозначение характерных точек границ	Координаты	
						X	Y
1	2	3	4	5	6	7	8
1	-	ЗУ1	коммунальное обслуживание	1490	1	430177.68	2236290.04
					2	430177.07	2236296.01
					3	430039.24	2236281.86
					4	430042.93	2236234.25
					5	430043.45	2236199.04
					6	430044.47	2236186.14
					7	430030.58	2236184.01
					8	430031.26	2236178.04
					9	430050.89	2236181.06
					10	430050.84	2236181.73
2	-	ЗУ2	коммунальное обслуживание	26	11	430049.45	2236199.32
					12	430048.92	2236234.52
					13	430045.67	2236276.49
					14	430177.68	2236290.04
					15	430034.59	2236147.92
					16	430033.98	2236152.16
					17	430028.04	2236151.31
3	-	ЗУ3	коммунальное	46	14	430028.65	2236147.08
					18	430034.59	2236147.92
					428646.66	2236050.29	








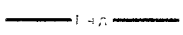

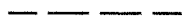
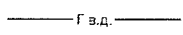
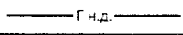
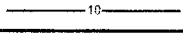








							87	428304.05	2235954.25
							88	428303.76	2235946.11
							89	428306.68	2235946.24
							90	428304.87	2235898.02
							91	428301.62	2235897.65
							92	428300.53	2235880.18
							93	428302.31	2235880.15
							94	428300.45	2235829.40
							95	428297.29	2235797.49
							77	428299.66	2235797.30
6	36:17:2800002:194	:194/чзу1	здравоохранение	28			8	430031.26	2236178.04
							7	430030.58	2236184.01
							96	430025.84	2236183.28
							97	430026.75	2236177.35
							8	430031.26	2236178.04
7	36:17:0000000:208	:208/чзу1	для сельскохозяйственного производства	184			21	428637.17	2236049.92
							20	428637.18	2236054.81
							98	428625.61	2236054.28
							99	428608.87	2236055.33
							100	428602.88	2236054.99
							101	428603.25	2236049.67
							102	428616.19	2236048.86
							103	428621.33	2236049.22
							21	428637.17	2236049.92
8	36:17:0000000:112	:112/чзу1	под объектами автомобильного транспорта (автодорога «Елань - Колено - Воробьевка» - Новохоперск» - п. Пионерский)	19			104	428637.17	2236048.80
							21	428637.17	2236049.92
							103	428621.33	2236049.22
							102	428616.19	2236048.86
							105	428625.56	2236048.28
							104	428637.17	2236048.80
							106	428646.71	2236049.23
9	36:17:0000000:5833	:5833/чзу1	транспорт	10			18	428646.66	2236050.29
							107	428637.18	2236049.92
							108	428637.18	2236048.80
							106	428646.71	2236049.23

10	36:17:0000000:5833	:5833/чзу2	транспорт	47	38	428327.35	2235935.69
					37	428328.80	2235941.23
					36	428336.92	2235956.06
					35	428342.67	2235963.11
					109	428342.08	2235962.84
					110	428337.34	2235957.40
					111	428329.07	2235949.06
					112	428327.46	2235942.90
					38	428327.35	2235935.69
					113	428303.27	2235797.00
11	36:17:0000000:5833	:5833/чзу3	транспорт	327	114	428306.44	2235828.99
					115	428308.53	2235886.02
					116	428306.91	2235886.06
					117	428308.49	2235911.19
					83	428309.46	2235938.04
					82	428309.05	2235936.58
					81	428306.88	2235917.57
					80	428305.65	2235897.34
					79	428303.35	2235817.46
					78	428301.09	2235801.12
12	36:17:2800002:42	:42/чзу1	для ведения личного подсобного хозяйства	142	77	428299.66	2235797.30
					113	428303.27	2235797.00
					91	428301.62	2235897.65
					90	428304.87	2235898.02
					89	428306.68	2235946.24
					88	428303.76	2235946.11
					118	428302.49	2235911.48
					91	428301.62	2235897.65

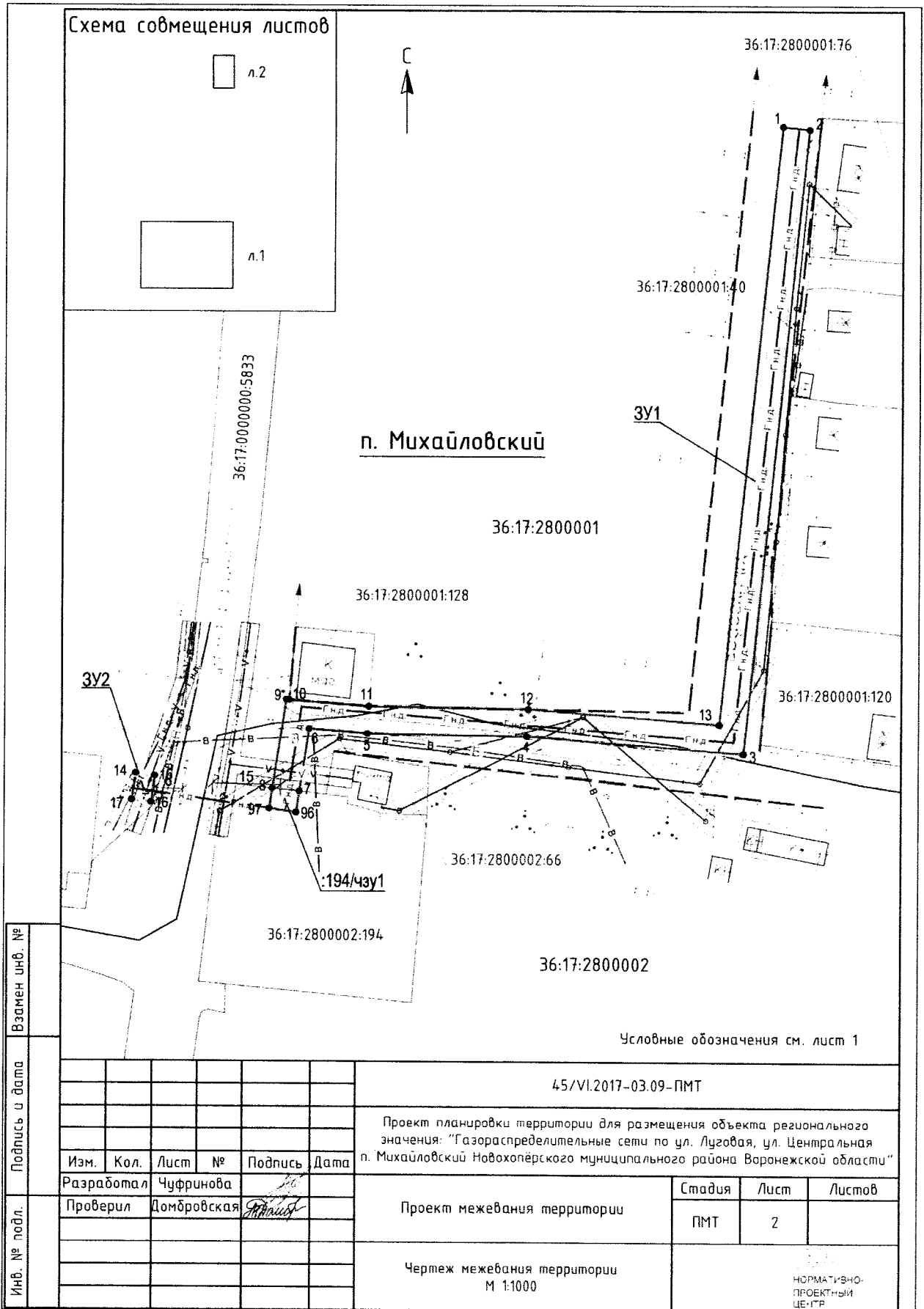
**Сводная ведомость существующих и образуемых  
земельных участков (частей земельных участков)**

№ п/п	Кадастровый (условный) номер земельного участка (части земельного участка)	Общая площадь зе- мельного участка (кв. м)	Площадь земельного участка (части земельного участка) в границах проектирования (кв. м)	Площадь земельного участка за граница- ми проектирования (кв. м)
1	2	3	4	5
1	ЗУ1	1490	1490	-
2	ЗУ2	26	26	-
3	ЗУ3	46	46	-
4	ЗУ4	5163	5163	-
5	ЗУ5	600	600	-
6	36:17:2800002:194 (:194/чзу1)	2000	28	1972
7	36:17:0000000:208 (:208/чзу1)	3157416	184	3157232
8	36:17:0000000:112 (:112/чзу1)	108783	19	108764
9	36:17:0000000:5833 (:5833/чзу1)	36202	10	35818
10	36:17:0000000:5833 (:5833/чзу2)		47	
11	36:17:0000000:5833 (:5833/чзу3)		327	
12	36:17:2800002:42 (:42/чзу1)	4899	142	4757
<b>ИТОГО</b>			<b>8082</b>	

## Условные обозначения

Обозначение	Наименование
<u>ЗУ1</u>	Граница и условный номер образуемого земельного участка, выделяемого под строительство газопровода
<u>:208/чзу1</u>	Граница и условный номер части земельного участка, выделяемой под строительство газопровода
• 1	Номер и поворотная точка границы земельного участка /части земельного участка, выделяемых под строительство газопровода
<u>36:17:2800001:7</u>	Граница и кадастровый номер земельного участка по сведениям Единого государственного реестра недвижимости
<u>36:17:7300015</u>	Граница и номер кадастрового квартала по сведениям Единого государственного реестра недвижимости
	Граница населенного пункта
	Существующая застройка
	Проектируемый временный отвод
	Проектируемый газопровод низкого давления
	Охранная зона проектируемого газопровода
	Проектируемые красные линии
	Газопровод высокого давления
	Газопровод низкого давления
	ЛЭП напряжением 10 кВ
	ЛЭП напряжением 0,4 кВ
	Охранная зона ЛЭП
	Кабель связи ОАО "Ростелеком"
	Охранная зона кабеля связи
	Водопровод
	Водоохранная зона реки Татарка
	Прибрежная защитная полоса реки Татарка
	Санитарно-защитная зона предприятия IV класса опасности





Условные обозначения см. лист 1

45/VI.2017-03.09-ПМТ

Проект планировки территории для размещения объекта регионального значения: "Газораспределительные сети по ул. Луговая, ул. Центральная п. Михайловский Новохопёрского муниципального района Воронежской области"

Изм.	Кол.	Лист	№	Подпись	Дата
Разработал		Чуфринова		<i>[Signature]</i>	
Проверил		Домбровская		<i>[Signature]</i>	

Проект межевания территории

Стадия	Лист	Листов
ПМТ	2	

Чертеж межевания территории  
М 1:1000

НОРМАТИВНО-ПРОЕКТНЫЙ ЦЕНТР