



КОМИТЕТ ГОСУДАРСТВЕННОЙ ОХРАНЫ
ОБЪЕКТОВ КУЛЬТУРНОГО НАСЛЕДИЯ
ВОЛГОГРАДСКОЙ ОБЛАСТИ
(ОБЛКУЛЬТНАСЛЕДИЕ)

ПРИКАЗ

27 апреля 2026 г.

№ 56-н

Волгоград

Об утверждении границ и режима использования территории объектов культурного наследия федерального значения, являющихся памятниками археологии, расположенных на территории Урюпинского района Волгоградской области

В соответствии со статьей 3.1, пунктом 2 статьи 33 Федерального закона от 25 июня 2002 г. № 73-ФЗ "Об объектах культурного наследия (памятниках истории и культуры) народов Российской Федерации", пунктом 8 требований к составлению проектов границ территорий объектов культурного наследия, утвержденных приказом Министерства культуры Российской Федерации от 04 июня 2015 г. № 1745, Положением о комитете государственной охраны объектов культурного наследия Волгоградской области, утвержденным постановлением Администрации Волгоградской области от 19 декабря 2016 г. № 697-п, п р и к а з ы в а ю :

1. Утвердить:

1.1. Границы территории объекта культурного наследия федерального значения "Курганная группа из 3 насыпей: высотой до 2 м. – 2 кургана, высотой до 3 м. – 1 курган, III тыс. до н.э. – XIV в. н.э.", расположенного по адресу (местонахождение): Волгоградская область, Урюпинский район, "Заря", согласно приложению 1;

1.2. Границы территории объекта культурного наследия федерального значения "Одиночный курган высотой до 2 м. III тыс. до н.э. – XIV в. н.э.", расположенного по адресу (местонахождение): Волгоградская область, Урюпинский район, КП им. Кирова, согласно приложению 2;

1.3. Границы территории объекта культурного наследия федерального значения "Курганная группа из 4 насыпей высотой до 1 м. III тыс. до н.э. – XIV в. н.э.", расположенного по адресу (местонахождение): Волгоградская область, Урюпинский район, АОЗТ "Добринка", согласно приложению 3;

1.4. Границы территории объекта культурного наследия федерального значения "Курганная группа из 2 насыпей высотой до 2 м. III тыс. до н.э. – XIV в. н.э.", расположенного по адресу (местонахождение): Волгоградская область, Урюпинский район, КП им. Кирова, согласно приложению 4;

1.5. Границы территории объекта культурного наследия федерального значения "Курганная группа из 3 насыпей: высотой до 2 м. – 1 курган, высотой до 3 м. – 2 кургана, III тыс. до н.э. – XIV в. н.э.", расположенного по адресу

(местонахождение): Волгоградская область, Урюпинский район, КП им. Кирова, согласно приложению 5;

1.6. Границы территории объекта культурного наследия федерального значения "Одиночный курган высотой до 2 м. III тыс. до н.э. – XIV в. н.э.", расположенного по адресу (местонахождение): Волгоградская область, Урюпинский район, КП им. Кирова, согласно приложению 6;

1.7. Границы территории объекта культурного наследия федерального значения "Курганная группа из 2 насыпей высотой до 2 м. III тыс. до н.э. – XIV в. н.э.", расположенного по адресу (местонахождение): Волгоградская область, Урюпинский район, КП им. Кирова, согласно приложению 7;

1.8. Границы территории объекта культурного наследия федерального значения "Одиночный курган высотой до 1 м. III тыс. до н.э. – XIV в. н.э.", расположенного по адресу (местонахождение): Волгоградская область, Урюпинский район, АОЗТ "Добринка", согласно приложению 8;

1.9. Границы территории объекта культурного наследия федерального значения "Курганная группа из 3 насыпей: высотой до 1 м. – 1 курган, высотой до 2 м. – 2 кургана, III тыс. до н.э. – XIV в. н.э.", расположенного по адресу (местонахождение): Волгоградская область, Урюпинский район, АОЗТ "Добринка", согласно приложению 9;

1.10. Границы территории объекта культурного наследия федерального значения "Одиночный курган высотой до 2 м. III тыс. до н.э. – XIV в. н.э.", расположенного по адресу (местонахождение): Волгоградская область, Урюпинский район, АОЗТ "Добринка", согласно приложению 10.

2. Режим использования территории объектов культурного наследия федерального значения, являющихся памятниками археологии, расположенных на территории Урюпинского района Волгоградской области, указанных в пункте 1 настоящего приказа, установлен пунктом 5 статьи 5.1 Федерального закона от 25 июня 2002 г. № 73-ФЗ "Об объектах культурного наследия (памятниках истории и культуры) народов Российской Федерации".

3. Настоящий приказ вступает в силу со дня его подписания и подлежит официальному опубликованию.

Председатель комитета



А.Ю.Баженов

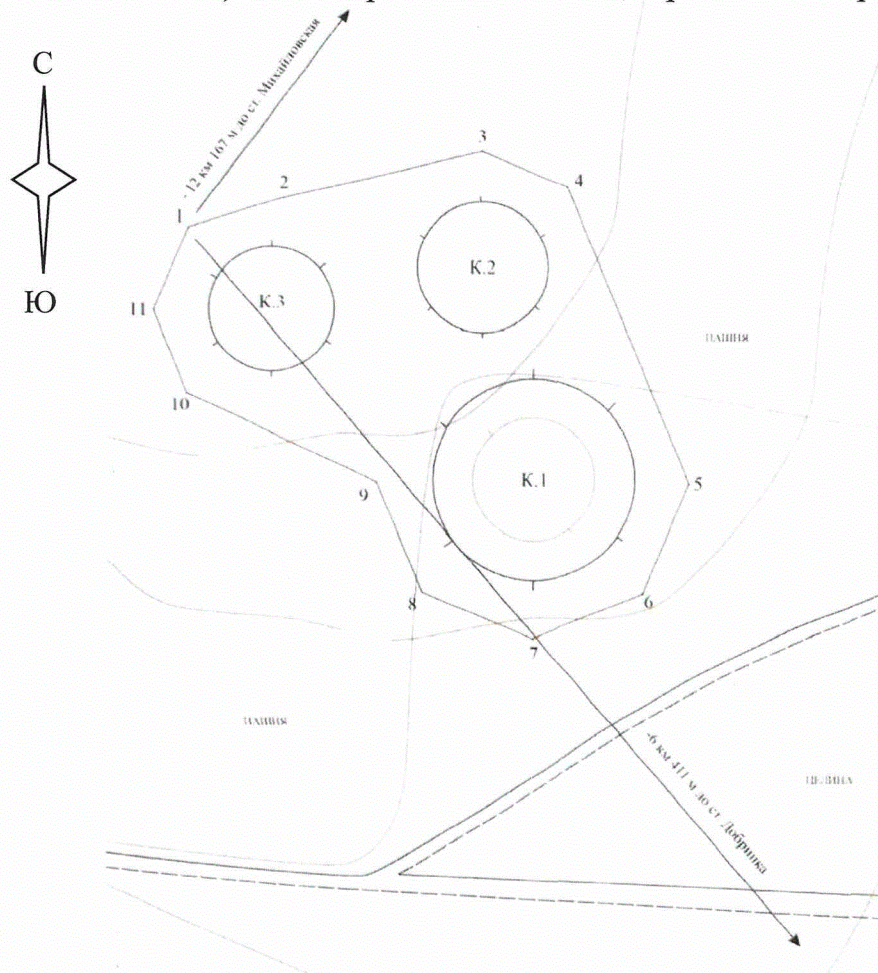
ПРИЛОЖЕНИЕ 1

к приказу комитета государственной
охраны объектов культурного
наследия Волгоградской области


от 27.04.2026 № 56-н

Границы территории объекта культурного наследия федерального значения "Курганная группа из 3 насыпей: высотой до 2 м. – 2 кургана, высотой до 3 м. – 1 курган, III тыс. до н.э. – XIV в. н.э.", расположенного по адресу (местонахождение): Волгоградская область, Урюпинский район, "Заря"¹

Схема границ территории объекта культурного наследия федерального значения "Курганная группа из 3 насыпей: высотой до 2 м. – 2 кургана, высотой до 3 м. – 1 курган, III тыс. до н.э. – XIV в. н.э.", расположенного по адресу (местонахождение): Волгоградская область, Урюпинский район, "Заря"



Условные обозначения:

-  - граница территории объекта культурного наследия;
- 1 - 11 - характерные точки границы территории объекта культурного наследия.

¹ Адрес (местонахождение) и наименование объекта культурного наследия указаны в соответствии с актом федерального органа охраны объектов культурного наследия о регистрации объекта культурного наследия в Едином государственном реестре объектов культурного наследия (памятников истории и культуры) народов Российской Федерации.

Ситуационный план границ территории объекта культурного наследия федерального значения "Курганная группа из 3 насыпей: высотой до 2 м. – 2 кургана, высотой до 3 м. – 1 курган, III тыс. до н.э. – XIV в. н.э.", расположенного по адресу (местонахождение): Волгоградская область, Урюпинский район, "Заря"



Условные обозначения:



- объект культурного наследия федерального значения "Курганная группа из 3 насыпей: высотой до 2 м. – 2 кургана, высотой до 3 м. – 1 курган, III тыс. до н.э. – XIV в. н.э.", расположенный по адресу (местонахождение): Волгоградская область, Урюпинский район, "Заря".

Перечень координат характерных точек границ территории объекта культурного наследия федерального значения "Курганная группа из 3 насыпей: высотой до 2 м. – 2 кургана, высотой до 3 м. – 1 курган, III тыс. до н.э. – XIV в. н.э.", расположенного по адресу (местонахождение): Волгоградская область, Урюпинский район, "Заря"

Система координат: МСК 34-1

Номер характерной точки	X	Y
1	723796.085	1211180.110
2	723802.058	1211195.391
3	723809.251	1211234.232
4	723802.497	1211249.804
5	723747.638	1211271.225
6	723727.747	1211262.446
7	723719.664	1211242.193
8	723728.487	1211221.855
9	723748.727	1211214.031
10	723765.560	1211179.523
11	723780.968	1211173.438
1	723796.085	1211180.110

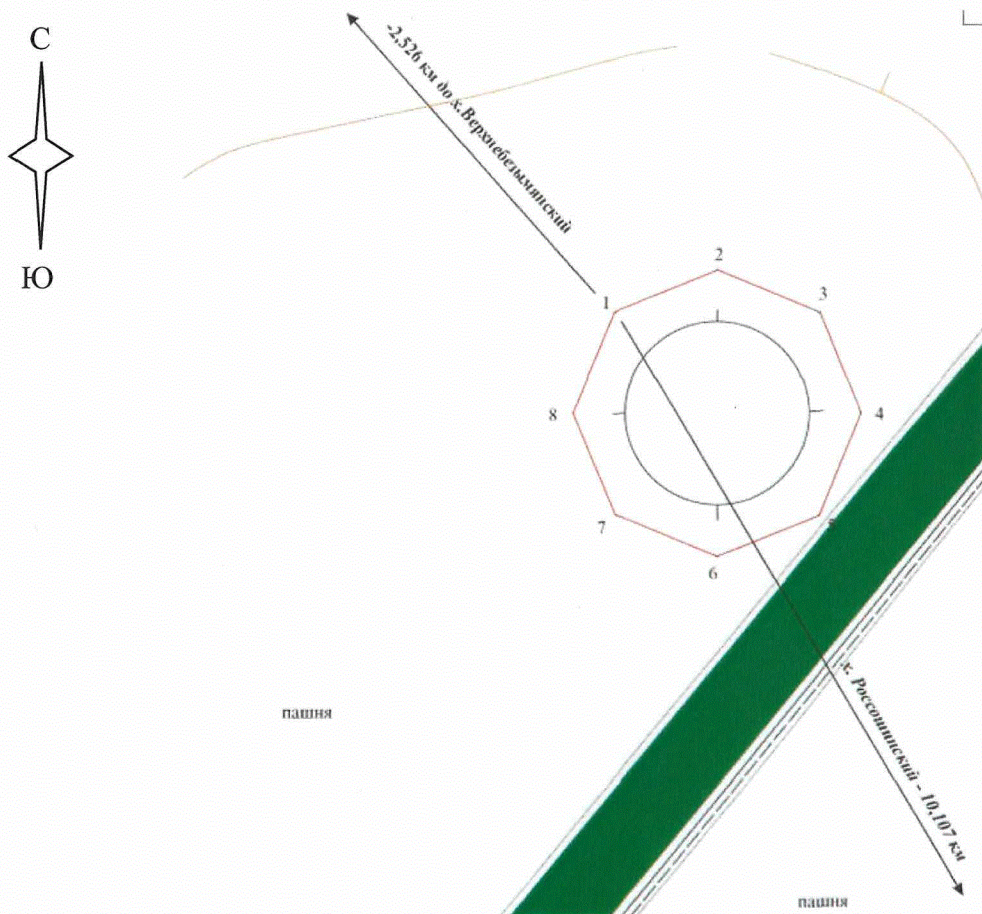
ПРИЛОЖЕНИЕ 2

к приказу комитета государственной
охраны объектов культурного
наследия Волгоградской области

от 27.04.2026 № 56-н

Границы территории объекта культурного наследия федерального значения
"Одиночный курган высотой до 2 м. III тыс. до н.э. – XIV в. н.э.",
расположенного по адресу (местонахождение): Волгоградская область,
Урюпинский район, КП им. Кирова²

Схема границ территории объекта культурного наследия федерального значения
"Одиночный курган высотой до 2 м. III тыс. до н.э. – XIV в. н.э.",
расположенного по адресу (местонахождение): Волгоградская область,
Урюпинский район, КП им. Кирова

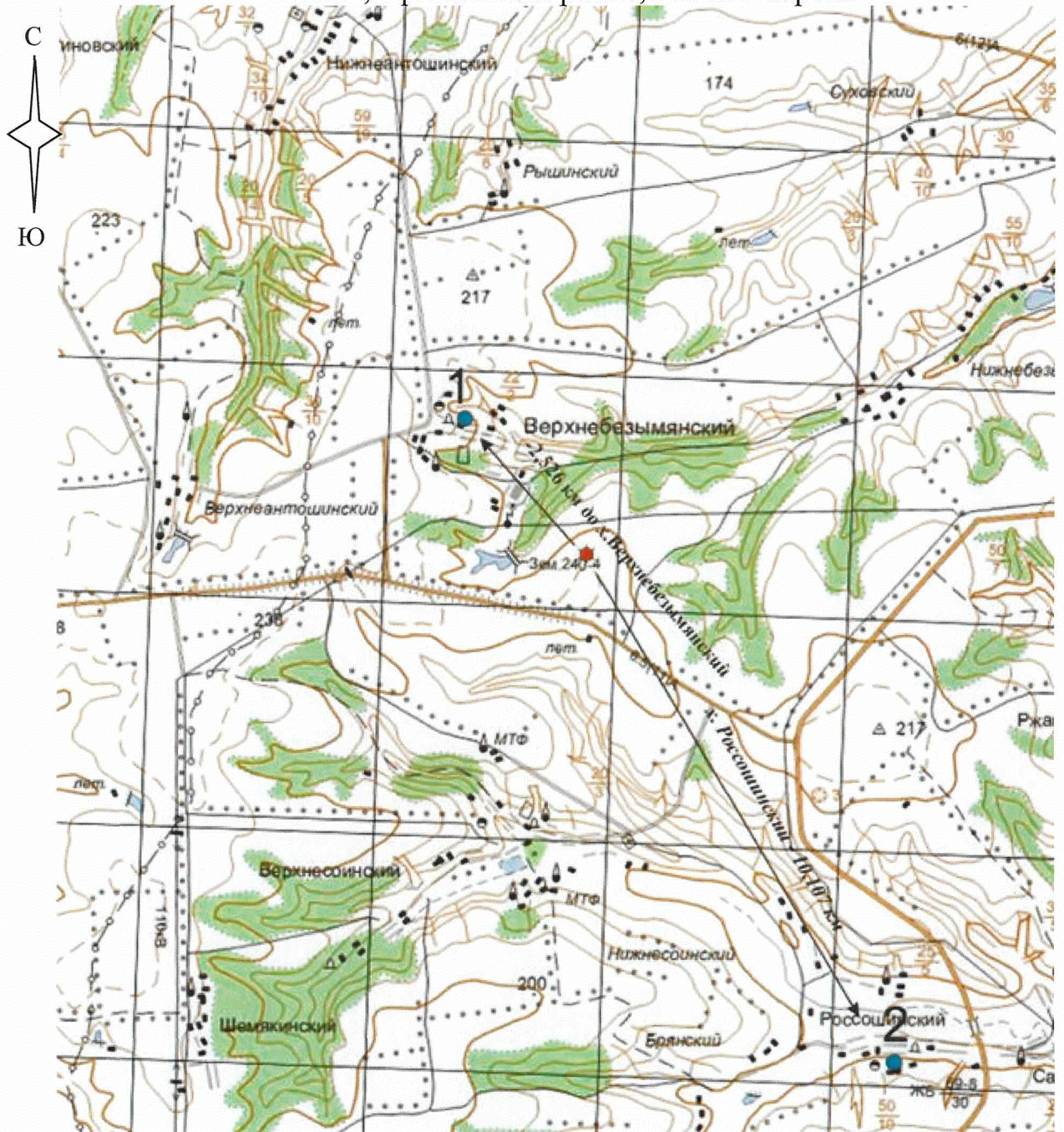


Условные обозначения:

- - граница территории объекта культурного наследия;
- 1 - 8 - характерные точки границы территории объекта культурного наследия.

² Адрес (местонахождение) и наименование объекта культурного наследия указаны в соответствии с актом федерального органа охраны объектов культурного наследия о регистрации объекта культурного наследия в Едином государственном реестре объектов культурного наследия (памятников истории и культуры) народов Российской Федерации.

Ситуационный план границ территории объекта культурного наследия федерального значения "Одиночный курган высотой до 2 м. III тыс. до н.э. – XIV в. н.э.", расположенного по адресу (местонахождение): Волгоградская область, Урюпинский район, КП им. Кирова



Условные обозначения:



- объект культурного наследия федерального значения "Одиночный курган высотой до 2 м. III тыс. до н.э. – XIV в. н.э.", расположенный по адресу (местонахождение): Волгоградская область, Урюпинский район, КП им. Кирова.

Перечень координат характерных точек границ территории объекта культурного наследия федерального значения "Одиночный курган высотой до 2 м. III тыс. до н.э. – XIV в. н.э.", расположенного по адресу (местонахождение):
Волгоградская область, Урюпинский район, КП им. Кирова

Система координат: МСК 34-1

Номер характерной точки	X	Y
1	711549.162	1205693.170
2	711556.852	1205712.802
3	711548.454	1205732.138
4	711528.878	1205739.856
5	711509.594	1205731.437
6	711501.898	1205711.808
7	711510.296	1205692.468
8	711529.875	1205684.747
1	711549.162	1205693.170

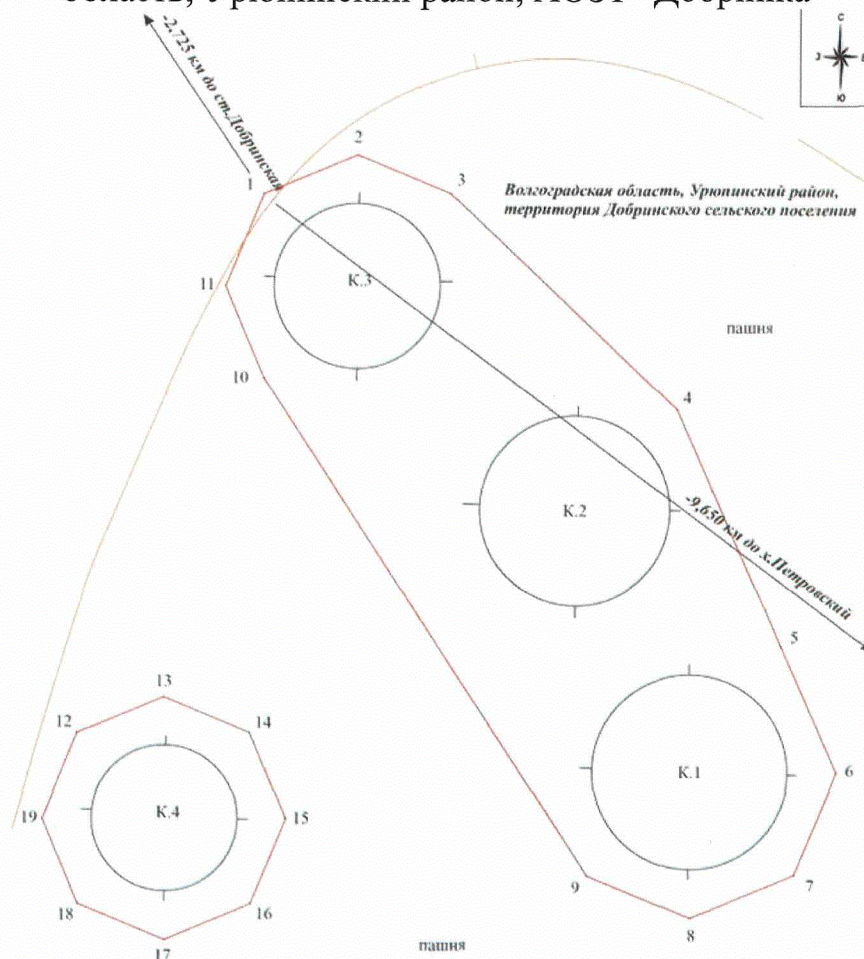
ПРИЛОЖЕНИЕ 3

к приказу комитета государственной
охраны объектов культурного
наследия Волгоградской области

от 27.04.2026 № 56-н

Границы территории объекта культурного наследия федерального значения
"Курганная группа из 4 насыпей высотой до 1 м. III тыс. до н.э. – XIV в. н.э.",
расположенного по адресу (местонахождение): Волгоградская область,
Урюпинский район, АОЗТ "Добринка"³

Схема границ территории объекта культурного наследия федерального значения
"Курганная группа из 4 насыпей высотой до 1 м. III тыс. до н.э. –
XIV в. н.э.", расположенного по адресу (местонахождение): Волгоградская
область, Урюпинский район, АОЗТ "Добринка"



Условные обозначения:

- граница территории объекта культурного наследия;
- 1 - 19 - характерные точки границы территории объекта культурного наследия.

³ Адрес (местонахождение) и наименование объекта культурного наследия указаны в соответствии с актом федерального органа охраны объектов культурного наследия о регистрации объекта культурного наследия в Едином государственном реестре объектов культурного наследия (памятников истории и культуры) народов Российской Федерации.

Ситуационный план границ территории объекта культурного наследия федерального значения "Курганная группа из 4 насыпей высотой до 1 м. III тыс. до н.э. – XIV в. н.э.", расположенного по адресу (местонахождение): Волгоградская область, Урюпинский район, АОЗТ "Добринка"



Условные обозначения:



- объект культурного наследия федерального значения "Курганная группа из 4 насыпей высотой до 1 м. III тыс. до н.э. – XIV в. н.э.", расположенный по адресу (местонахождение): Волгоградская область, Урюпинский район, АОЗТ "Добринка".

Перечень координат характерных точек границ территории объекта культурного наследия федерального значения "Курганная группа из 4 насыпей высотой до 1 м. III тыс. до н.э. – XIV в. н.э.", расположенного по адресу (местонахождение): Волгоградская область, Урюпинский район, АОЗТ "Добринка"

Система координат: МСК 34-1

Номер характерной точки	X	Y
1	716440.079	1216618.167
2	716447.680	1216637.423
3	716439.466	1216656.424
4	716394.143	1216702.127
5	716340.348	1216725.123
6	716319.006	1216733.588
7	716297.953	1216724.440
8	716289.505	1216703.047
9	716298.627	1216681.931
10	716401.924	1216617.555
11	716421.128	1216609.935
1	716440.079	1216618.167
12	716329.896	1216577.866
13	716336.929	1216595.694
14	716329.331	1216613.289
15	716311.548	1216620.343
16	716294.000	1216612.725
17	716286.967	1216594.893
18	716294.568	1216577.298
19	716312.351	1216570.244
12	716329.896	1216577.866

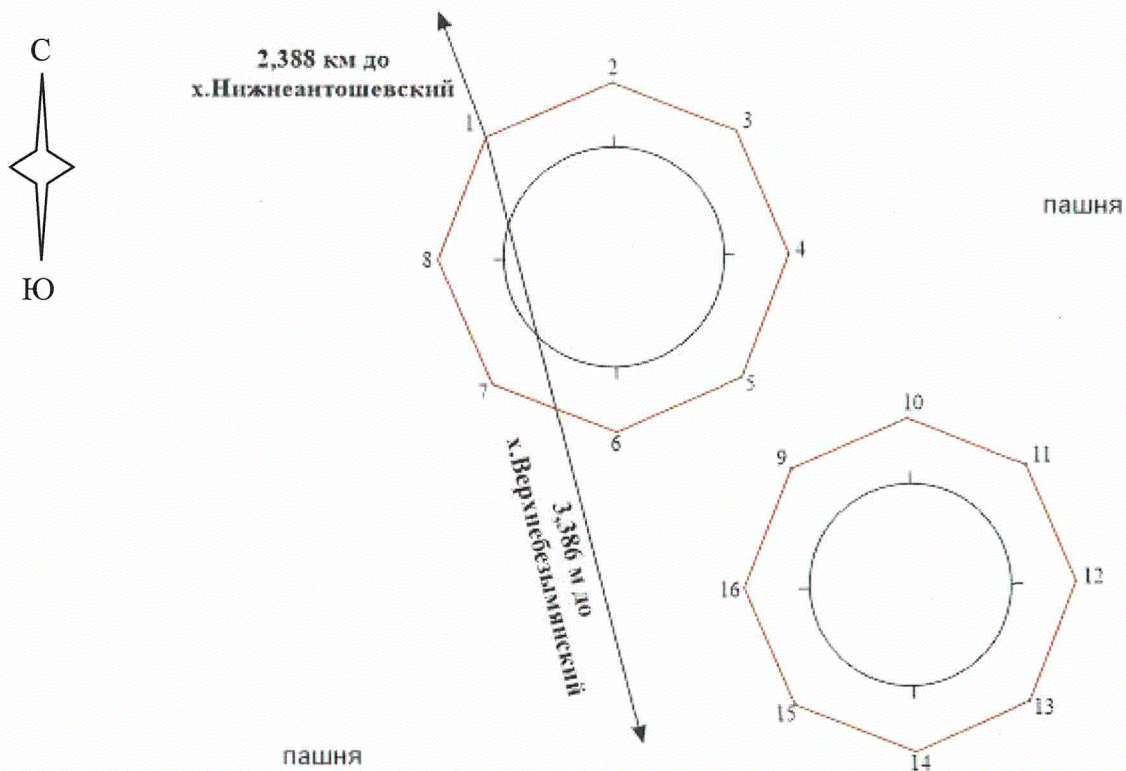
ПРИЛОЖЕНИЕ 4

к приказу комитета государственной
охраны объектов культурного
наследия Волгоградской области

от 27.04.2026 № 56-н

Границы территории объекта культурного наследия федерального значения
"Курганная группа из 2 насыпей высотой до 2 м. III тыс. до н.э. – XIV в. н.э.",
расположенного по адресу (местонахождение): Волгоградская область,
Урюпинский район, КП им. Кирова⁴

Схема границ территории объекта культурного наследия федерального значения
"Курганная группа из 2 насыпей высотой до 2 м. III тыс. до н.э. –
XIV в. н.э.", расположенного по адресу (местонахождение): Волгоградская
область, Урюпинский район, КП им. Кирова

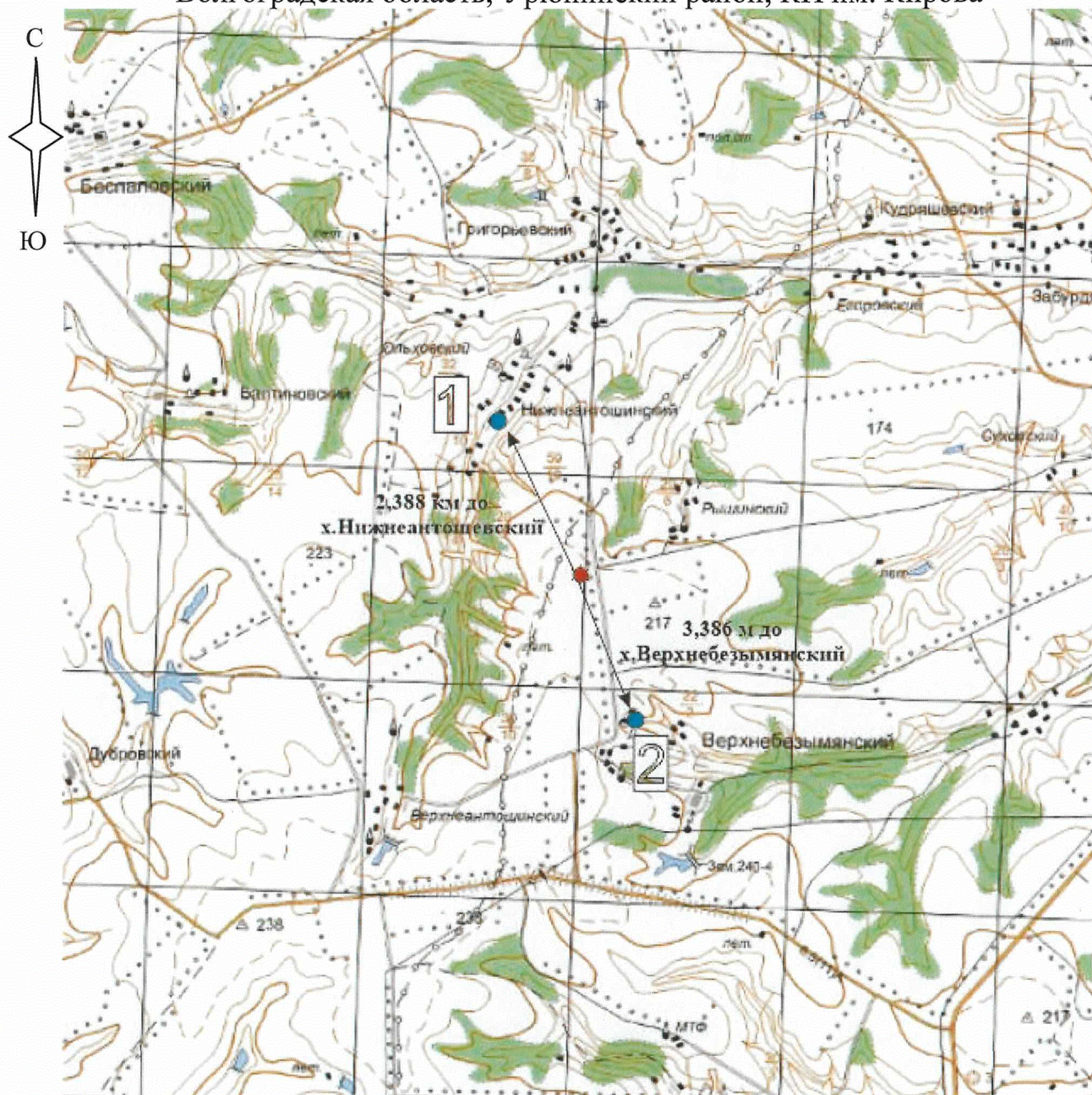


Условные обозначения:

- - граница территории объекта культурного наследия;
- 1-16 - характерные точки границы территории объекта культурного наследия.

⁴ Адрес (местонахождение) и наименование объекта культурного наследия указаны в соответствии с актом федерального органа охраны объектов культурного наследия о регистрации объекта культурного наследия в Едином государственном реестре объектов культурного наследия (памятников истории и культуры) народов Российской Федерации.

Ситуационный план границ территории объекта культурного наследия федерального значения "Курганная группа из 2 насыпей высотой до 2 м. III тыс. до н.э. – XIV в. н.э.", расположенного по адресу (местонахождение): Волгоградская область, Урюпинский район, КП им. Кирова



Условные обозначения:



- объект культурного наследия федерального значения "Курганная группа из 2 насыпей высотой до 2 м. III тыс. до н.э. – XIV в. н.э.", расположенный по адресу (местонахождение): Волгоградская область, Урюпинский район, КП им. Кирова.

Перечень координат характерных точек границ территории объекта культурного наследия федерального значения "Курганная группа из 2 насыпей высотой до 2 м. III тыс. до н.э. – XIV в. н.э.", расположенного по адресу (местонахождение): Волгоградская область, Урюпинский район, КП им. Кирова

Система координат: МСК 34-1

Номер характерной точки	X	Y
1	716916.6659	1202426.6273
2	716924.8811	1202446.4530
3	716916.8959	1202465.6097
4	716897.5387	1202473.7326
5	716878.0981	1202465.8387
6	716869.8829	1202446.0130
7	716877.8681	1202426.8563
8	716897.2253	1202418.7334
1	716916.6659	1202426.6273
9	716863.0889	1202473.9791
10	716870.5892	1202492.0410
11	716862.9964	1202510.6121
12	716844.7059	1202518.2487
13	716826.0911	1202510.5189
14	716818.5908	1202492.4570
15	716826.1836	1202473.8859
16	716844.4741	1202466.2493
9	716863.0889	1202473.9791

ПРИЛОЖЕНИЕ 5

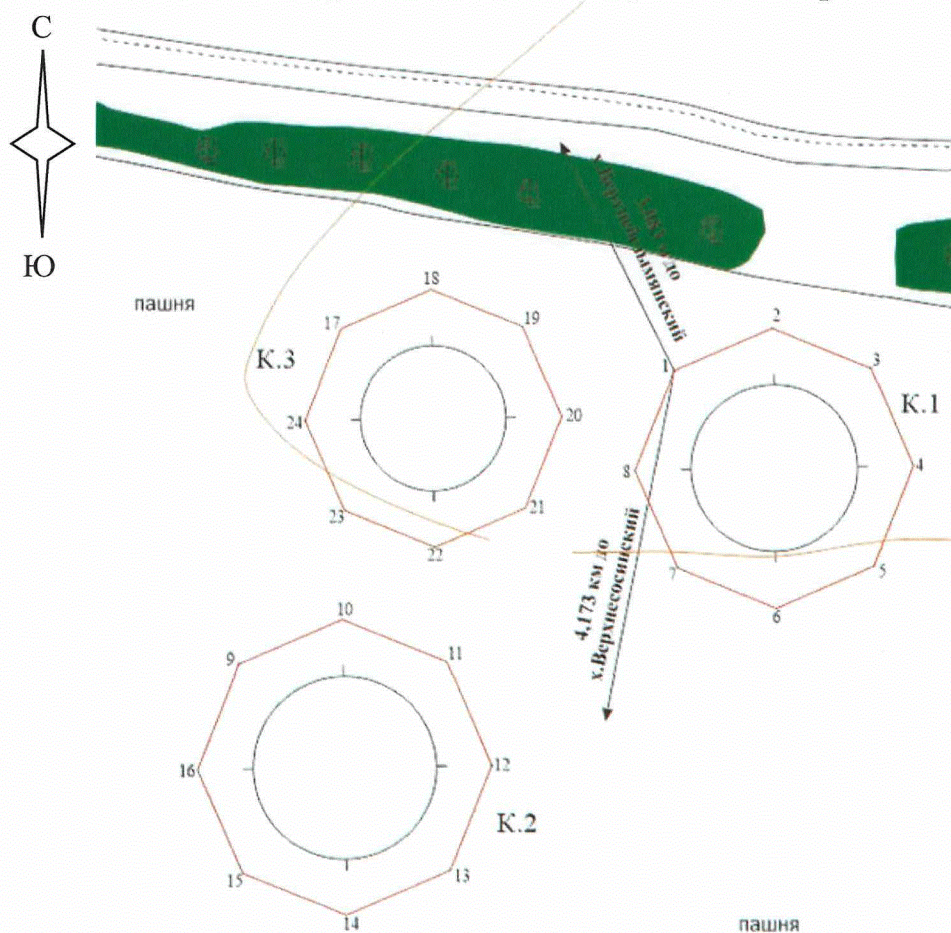
к приказу комитета государственной
охраны объектов культурного
наследия Волгоградской области

от 27.04.2026 № 56-н

Границы территории объекта культурного наследия федерального значения "Курганная группа из 3 насыпей: высотой до 2 м. – 1 курган, высотой до 3 м. – 2 кургана, III тыс. до н.э. – XIV в. н.э.", расположенного по адресу (местонахождение): Волгоградская область, Урюпинский район, КП им. Кирова

5

Схема границ территории объекта культурного наследия федерального значения "Курганная группа из 3 насыпей: высотой до 2 м. – 1 курган, высотой до 3 м. – 2 кургана, III тыс. до н.э. – XIV в. н.э.", расположенного по адресу (местонахождение): Волгоградская область, Урюпинский район, КП им. Кирова



Условные обозначения:

- граница территории объекта культурного наследия;
- 1 - 24 - характерные точки границы территории объекта культурного наследия.

⁵ Адрес (местонахождение) и наименование объекта культурного наследия указаны в соответствии с актом федерального органа охраны объектов культурного наследия о регистрации объекта культурного наследия в Едином государственном реестре объектов культурного наследия (памятников истории и культуры) народов Российской Федерации.

Ситуационный план границ территории объекта культурного наследия федерального значения "Курганная группа из 3 насыпей: высотой до 2 м. – 1 курган, высотой до 3 м. – 2 кургана, III тыс. до н.э. – XIV в. н.э.", расположенного по адресу (местонахождение): Волгоградская область, Урюпинский район, КП им. Кирова



Условные обозначения:



- объект культурного наследия федерального значения "Курганная группа из 3 насыпей: высотой до 2 м. – 1 курган, высотой до 3 м. – 2 кургана, III тыс. до н.э. – XIV в. н.э.", расположенный по адресу (местонахождение): Волгоградская область, Урюпинский район, КП им. Кирова.

Перечень координат характерных точек границ территории объекта культурного наследия федерального значения "Курганная группа из 3 насыпей: высотой до 2 м. – 1 курган, высотой до 3 м. – 2 кургана, III тыс. до н.э. – XIV в. н.э.", расположенного по адресу (местонахождение): Волгоградская область, Урюпинский район, КП им. Кирова

Система координат: МСК 34-1

Номер характерной точки	X	Y
1	710976.1490	1205598.1188
2	710983.5563	1205616.2726
3	710975.9692	1205634.2385
4	710958.0879	1205641.5890
5	710939.9650	1205634.0592
6	710932.5577	1205615.9054
7	710939.8836	1205598.2011
8	710958.0261	1205590.5890
1	710976.1490	1205598.1188
9	710923.0244	1205516.0627
10	710930.8870	1205535.1370
11	710922.9994	1205554.1804
12	710903.9373	1205562.1090
13	710884.7496	1205554.1553
14	710876.8870	1205535.0810
15	710884.7746	1205516.0376
16	710903.8367	1205508.1090
9	710923.0244	1205516.0627
17	710985.1768	1205536.2152
18	710991.9764	1205552.9169
19	710985.0208	1205569.4389
20	710968.4102	1205576.2489
21	710951.7772	1205569.2828
22	710944.9776	1205552.5811
23	710951.9332	1205536.0591
24	710968.5438	1205529.2491
17	710985.1768	1205536.2152

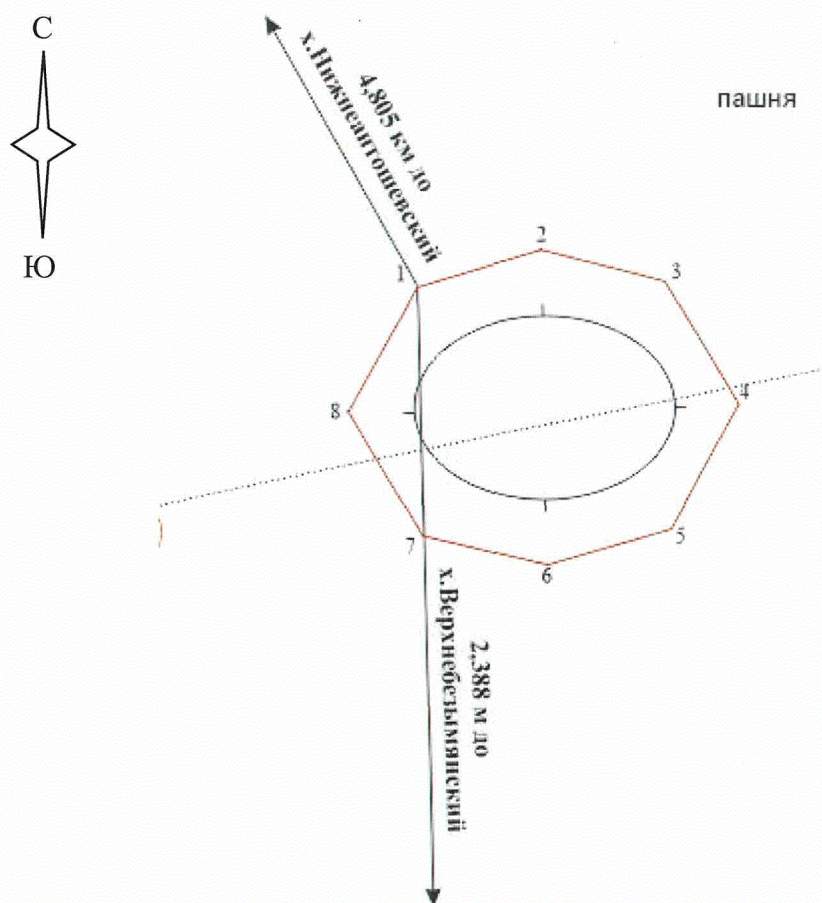
ПРИЛОЖЕНИЕ 6

к приказу комитета государственной
охраны объектов культурного
наследия Волгоградской области


от 27.04.2026 № 56-н

Границы территории объекта культурного наследия федерального значения
"Одиночный курган высотой до 2 м. III тыс. до н.э. – XIV в. н.э.",
расположенного по адресу (местонахождение): Волгоградская область,
Урюпинский район, КП им. Кирова⁶

Схема границ территории объекта культурного наследия федерального значения
"Одиночный курган высотой до 2 м. III тыс. до н.э. – XIV в. н.э.",
расположенного по адресу (местонахождение): Волгоградская область,
Урюпинский район, КП им. Кирова



Условные обозначения:


-  - граница территории объекта культурного наследия;
- 1 - 8 - характерные точки границы территории объекта культурного наследия.

⁶ Адрес (местонахождение) и наименование объекта культурного наследия указаны в соответствии с актом федерального органа охраны объектов культурного наследия о регистрации объекта культурного наследия в Едином государственном реестре объектов культурного наследия (памятников истории и культуры) народов Российской Федерации.

Ситуационный план границ территории объекта культурного наследия федерального значения "Одиночный курган высотой до 2 м. III тыс. до н.э. – XIV в. н.э.", расположенного по адресу (местонахождение): Волгоградская область, Урюпинский район, КП им. Кирова



Условные обозначения:

-  - объект культурного наследия федерального значения "Одиночный курган высотой до 2 м. III тыс. до н.э. – XIV в. н.э.", расположенный по адресу (местонахождение): Волгоградская область, Урюпинский район, КП им. Кирова.

Перечень координат характерных точек границ территории объекта культурного наследия федерального значения "Одиночный курган высотой до 2 м. III тыс. до н.э. – XIV в. н.э.", расположенного по адресу (местонахождение):
Волгоградская область, Урюпинский район, КП им. Кирова

Система координат: МСК 34-1

Номер характерной точки	X	Y
1	716275.1846	1203813.2463
2	716280.3419	1203832.7170
3	716275.4295	1203852.0963
4	716255.8713	1203863.2940
5	716236.4994	1203852.3417
6	716231.3421	1203832.8710
7	716236.2545	1203813.4917
8	716255.8127	1203802.2940
1	716275.1846	1203813.2463

ПРИЛОЖЕНИЕ 7

к приказу комитета государственной
охраны объектов культурного
наследия Волгоградской области

от 27.04.2026 № 56-н

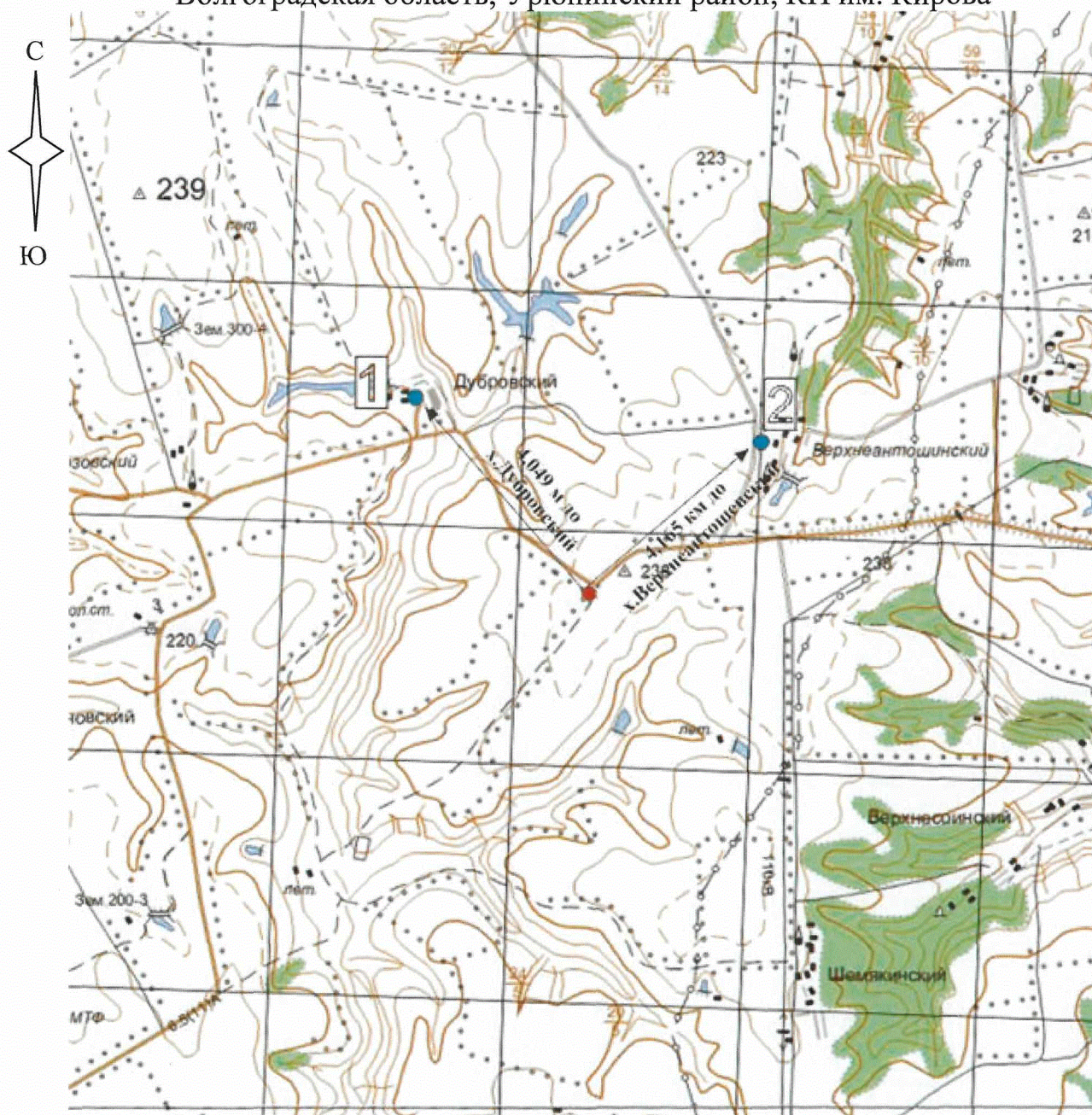
Границы территории объекта культурного наследия федерального значения
"Курганная группа из 2 насыпей высотой до 2 м. III тыс. до н.э. – XIV в. н.э.",
расположенного по адресу (местонахождение): Волгоградская область,
Урюпинский район, КП им. Кирова⁷

Схема границ территории объекта культурного наследия федерального значения
"Курганная группа из 2 насыпей высотой до 2 м. III тыс. до н.э. –
XIV в. н.э.", расположенного по адресу (местонахождение): Волгоградская
область, Урюпинский район, КП им. Кирова




⁷ Адрес (местонахождение) и наименование объекта культурного наследия указаны в соответствии с актом федерального органа охраны объектов культурного наследия о регистрации объекта культурного наследия в Едином государственном реестре объектов культурного наследия (памятников истории и культуры) народов Российской Федерации.

Ситуационный план границ территории объекта культурного наследия федерального значения "Курганная группа из 2 насыпей высотой до 2 м. III тыс. до н.э. – XIV в. н.э.", расположенного по адресу (местонахождение): Волгоградская область, Урюпинский район, КП им. Кирова



Условные обозначения:

-  - объект культурного наследия федерального значения "Курганная группа из 2 насыпей высотой до 2 м. III тыс. до н.э. – XIV в. н.э.", расположенный по адресу (местонахождение): Волгоградская область, Урюпинский район, КП им. Кирова.

Перечень координат характерных точек границ территории объекта культурного наследия федерального значения "Курганная группа из 2 насыпей высотой до 2 м. III тыс. до н.э. – XIV в. н.э.", расположенного по адресу (местонахождение): Волгоградская область, Урюпинский район, КП им. Кирова

Система координат: МСК 34-1

Номер характерной точки	X	Y
1	710123.3605	1195398.7280
2	710124.2091	1195411.6037
3	710119.0123	1195420.7717
4	710112.4877	1195432.2824
5	710101.0120	1195438.9280
6	710091.5625	1195444.0729
7	710078.6655	1195443.1280
8	710077.8169	1195430.2523
9	710083.0137	1195421.0843
10	710089.6398	1195409.6741
11	710101.0140	1195402.9280
12	710110.2714	1195397.7056
1	710123.3605	1195398.7280
13	710074.4052	1195310.1109
14	710080.9040	1195325.5671
15	710074.4271	1195341.7309
16	710058.4878	1195348.4319
17	710042.4088	1195341.7531
18	710035.9100	1195326.2969
19	710042.3869	1195310.1331
20	710058.3262	1195303.4321
13	710074.4052	1195310.1109

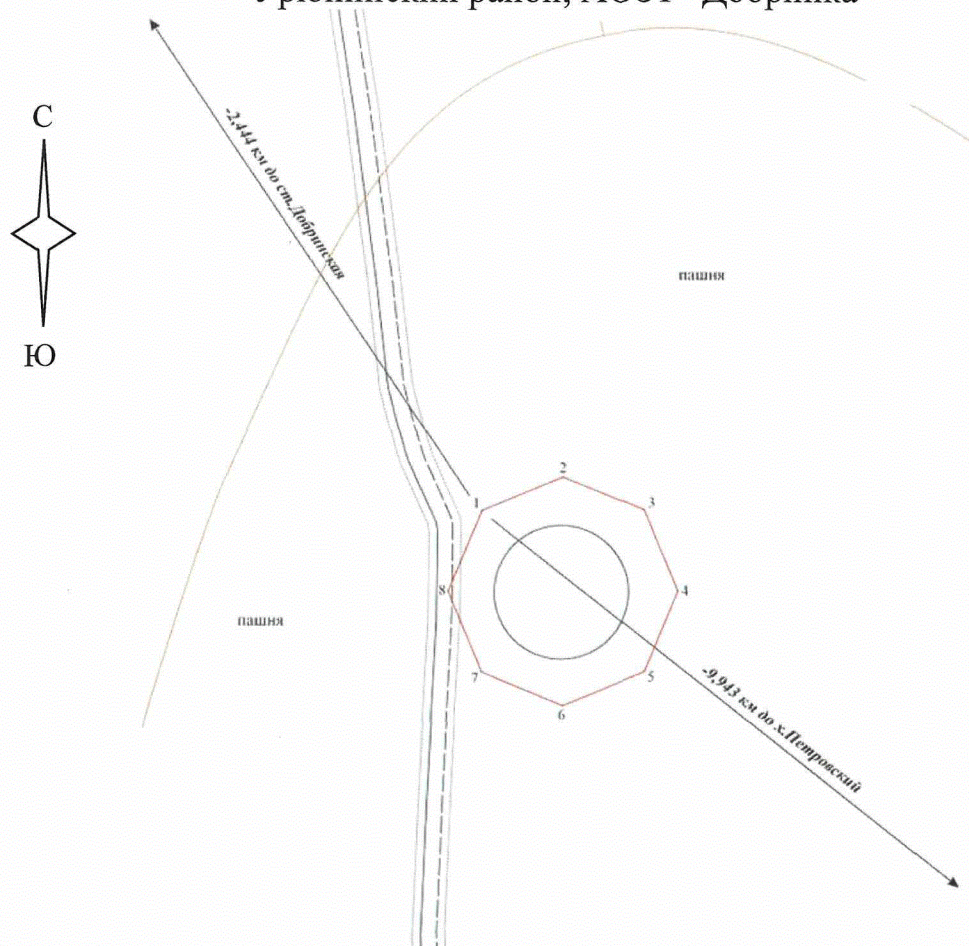
ПРИЛОЖЕНИЕ 8

к приказу комитета государственной
охраны объектов культурного
наследия Волгоградской области

от 27.04.2026 № 56-н

Границы территории объекта культурного наследия федерального значения
"Одиночный курган высотой до 1 м. III тыс. до н.э. – XIV в. н.э.",
расположенного по адресу (местонахождение): Волгоградская область,
Урюпинский район, АОЗТ "Добринка"⁸

Схема границ территории объекта культурного наследия федерального значения
"Одиночный курган высотой до 1 м. III тыс. до н.э. – XIV в. н.э.",
расположенного по адресу (местонахождение): Волгоградская область,
Урюпинский район, АОЗТ "Добринка"



Условные обозначения:

- - граница территории объекта культурного наследия;
- 1 - 8 - характерные точки границы территории объекта культурного наследия.

⁸ Адрес (местонахождение) и наименование объекта культурного наследия указаны в соответствии с актом федерального органа охраны объектов культурного наследия о регистрации объекта культурного наследия в Едином государственном реестре объектов культурного наследия (памятников истории и культуры) народов Российской Федерации.

Ситуационный план границ территории объекта культурного наследия федерального значения "Одиночный курган высотой до 1 м. III тыс. до н.э. – XIV в. н.э.", расположенного по адресу (местонахождение): Волгоградская область, Урюпинский район, АОЗТ "Добринка"



Условные обозначения:



- объект культурного наследия федерального значения "Одиночный курган высотой до 1 м. III тыс. до н.э. – XIV в. н.э.", расположенный по адресу (местонахождение): Волгоградская область, Урюпинский район, АОЗТ "Добринка".

Перечень координат характерных точек границ территории объекта культурного наследия федерального значения "Одиночный курган высотой до 1 м. III тыс. до н.э. – XIV в. н.э.", расположенного по адресу (местонахождение):
Волгоградская область, Урюпинский район, АОЗТ "Добринка"

Система координат: МСК 34-1

Номер характерной точки	X	Y
1	716645.349	1216406.198
2	716652.103	1216423.313
3	716644.809	1216440.209
4	716627.735	1216446.979
5	716610.890	1216439.660
6	716604.134	1216422.543
7	716611.436	1216405.655
8	716628.508	1216398.879
1	716645.349	1216406.198

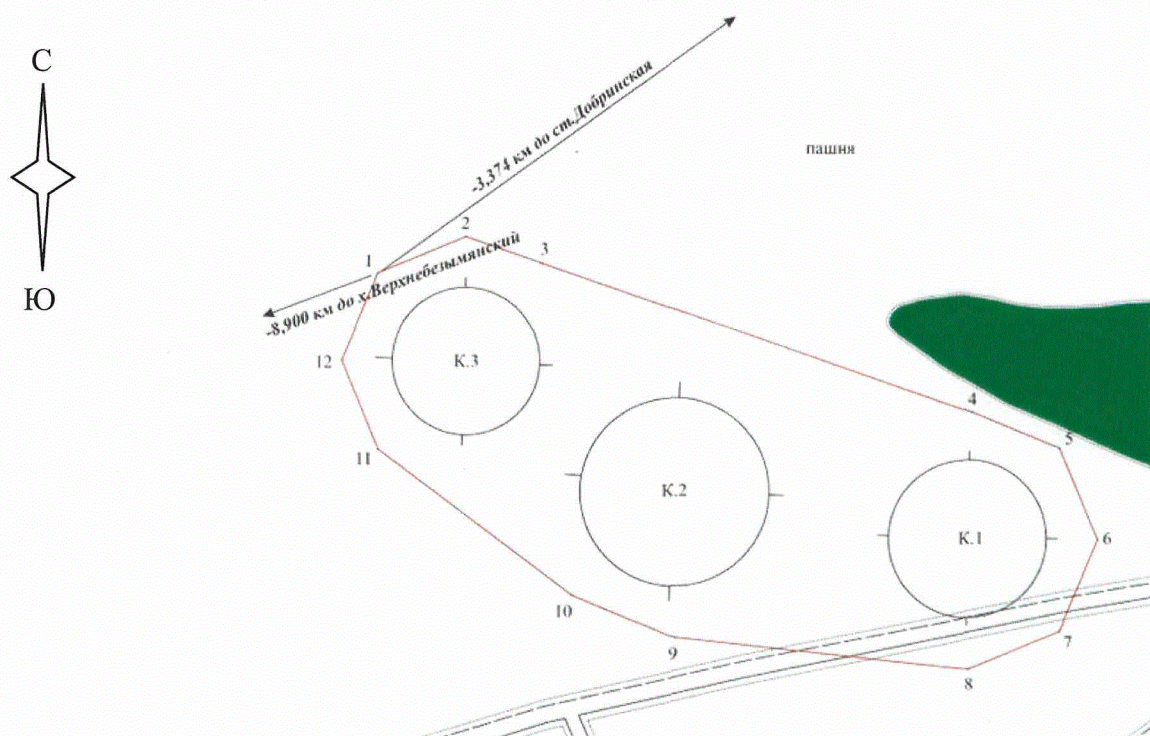
ПРИЛОЖЕНИЕ 9

к приказу комитета государственной
охраны объектов культурного
наследия Волгоградской области

от 27.04.2026 № 56-н

Границы территории объекта культурного наследия федерального значения
"Курганная группа из 3 насыпей: высотой до 1 м. – 1 курган, высотой до 2 м. –
2 кургана, III тыс. до н.э. – XIV в. н.э.", расположенного по адресу
(местонахождение): Волгоградская область, Урюпинский район,
АОЗТ "Добринка"⁹

Схема границ территории объекта культурного наследия федерального значения
"Курганная группа из 3 насыпей: высотой до 1 м. – 1 курган, высотой
до 2 м. – 2 кургана, III тыс. до н.э. – XIV в. н.э.", расположенного по адресу
(местонахождение): Волгоградская область, Урюпинский район,
АОЗТ "Добринка"



Условные обозначения:

- - граница территории объекта культурного наследия;
- 1 - 12 - характерные точки границы территории объекта культурного наследия.

⁹ Адрес (местонахождение) и наименование объекта культурного наследия указаны в соответствии с актом федерального органа охраны объектов культурного наследия о регистрации объекта культурного наследия в Едином государственном реестре объектов культурного наследия (памятников истории и культуры) народов Российской Федерации.

Ситуационный план границ территории объекта культурного наследия федерального значения "Курганная группа из 3 насыпей: высотой до 1 м. – 1 курган, высотой до 2 м. – 2 кургана, III тыс. до н.э. – XIV в. н.э.", расположенного по адресу (местонахождение): Волгоградская область, Урюпинский район, АОЗТ "Добринка"



Условные обозначения:



- объект культурного наследия федерального значения "Курганная группа из 3 насыпей: высотой до 1 м. – 1 курган, высотой до 2 м. – 2 кургана, III тыс. до н.э. – XIV в. н.э.", расположенный по адресу (местонахождение): Волгоградская область, Урюпинский район, АОЗТ "Добринка".

Перечень координат характерных точек границ территории объекта культурного наследия федерального значения "Курганная группа из 3 насыпей: высотой до 1 м. – 1 курган, высотой до 2 м. – 2 кургана, III тыс. до н.э. – XIV в. н.э.", расположенного по адресу (местонахождение): Волгоградская область, Урюпинский район, АОЗТ "Добринка"

Система координат: МСК 34-1

Номер характерной точки	X	Y
1	717056.720	1212390.477
2	717063.600	1212407.954
3	717056.139	1212425.191
4	717027.715	1212506.050
5	717019.942	1212523.989
6	717001.802	1212531.171
7	716983.910	1212523.383
8	716976.749	1212505.193
9	716983.986	1212447.739
10	716992.675	1212427.690
11	717022.094	1212389.890
12	717039.531	1212382.994
1	717056.720	1212390.477

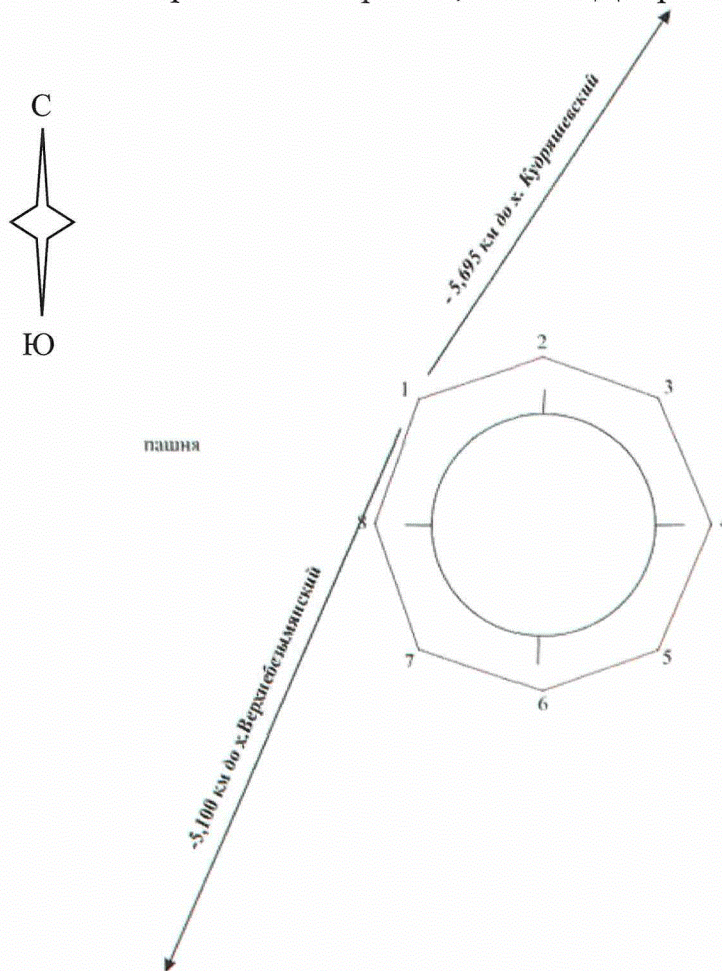
ПРИЛОЖЕНИЕ 10

к приказу комитета государственной
охраны объектов культурного
наследия Волгоградской области

от 27.04.2026 № 56-н

Границы территории объекта культурного наследия федерального значения
"Одиночный курган высотой до 2 м. III тыс. до н.э. – XIV в. н.э.",
расположенного по адресу (местонахождение): Волгоградская область,
Урюпинский район, АОЗТ "Добринка"¹⁰

Схема границ территории объекта культурного наследия федерального значения
"Одиночный курган высотой до 2 м. III тыс. до н.э. – XIV в. н.э.",
расположенного по адресу (местонахождение): Волгоградская область,
Урюпинский район, АОЗТ "Добринка"

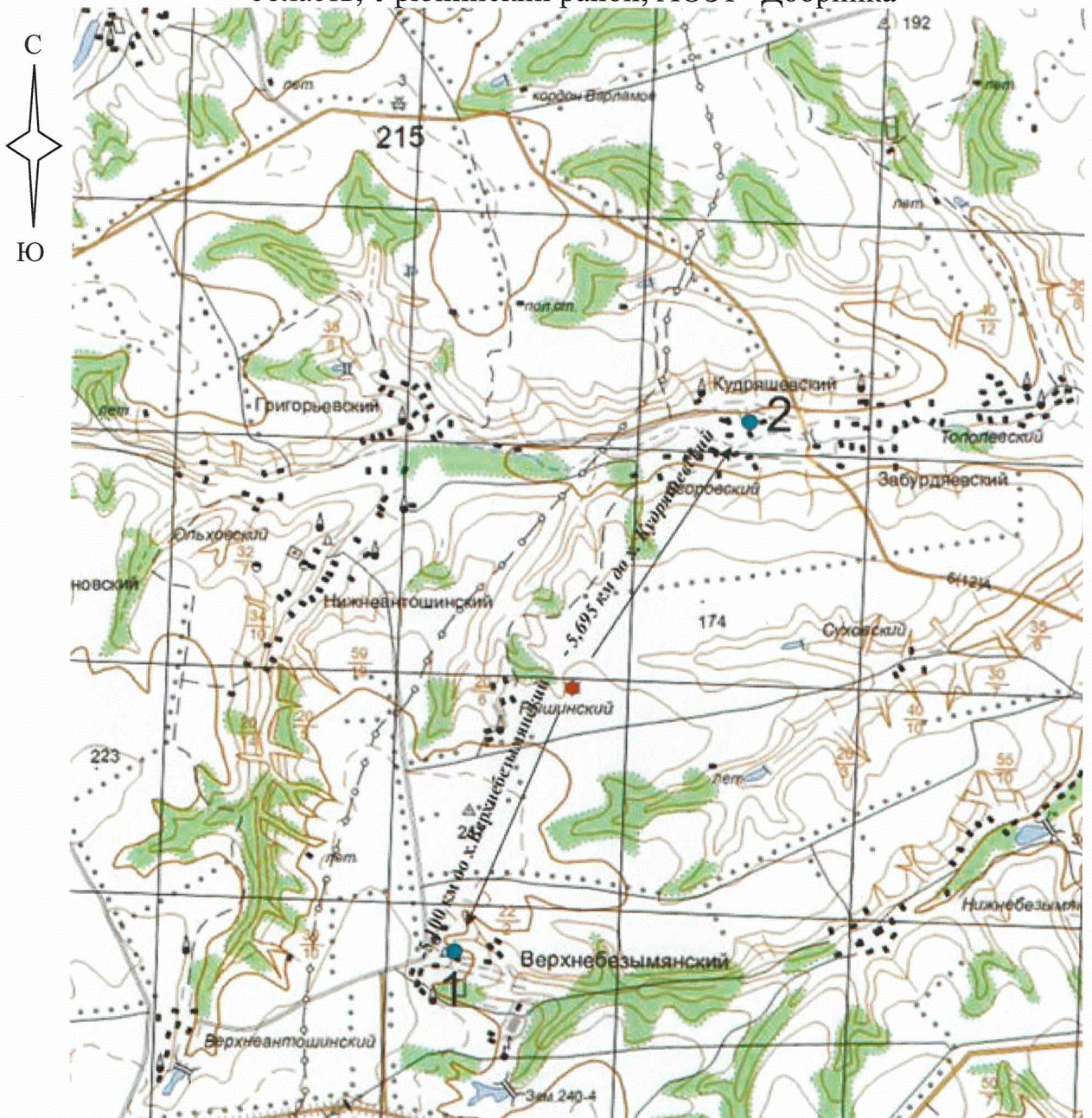


Условные обозначения:

- - граница территории объекта культурного наследия;
- 1 - 8 - характерные точки границы территории объекта культурного наследия.

¹⁰ Адрес (местонахождение) и наименование объекта культурного наследия указаны в соответствии с актом федерального органа охраны объектов культурного наследия о регистрации объекта культурного наследия в Едином государственном реестре объектов культурного наследия (памятников истории и культуры) народов Российской Федерации.

Ситуационный план границ территории объекта культурного наследия федерального значения "Одиночный курган высотой до 2 м. III тыс. до н.э. – XIV в. н.э.", расположенного по адресу (местонахождение): Волгоградская область, Урюпинский район, АОЗТ "Добринка"



Условные обозначения:



- объект культурного наследия федерального значения "Одиночный курган высотой до 2 м. III тыс. до н.э. – XIV в. н.э.", расположенный по адресу (местонахождение): Волгоградская область, Урюпинский район, АОЗТ "Добринка".

Перечень координат характерных точек границ территории объекта культурного наследия федерального значения "Одиночный курган высотой до 2 м. III тыс. до н.э. – XIV в. н.э.", расположенного по адресу (местонахождение):
Волгоградская область, Урюпинский район, АОЗТ "Добринка"

Система координат: МСК 34-1

Номер характерной точки	X	Y
1	718459.403	1205644.493
2	718467.522	1205665.192
3	718458.664	1205685.586
4	718438.014	1205693.721
5	718417.679	1205684.841
6	718409.566	1205664.141
7	718418.418	1205643.747
8	718439.068	1205635.607
1	718459.403	1205644.493