



КОМИТЕТ ГОСУДАРСТВЕННОЙ ОХРАНЫ
ОБЪЕКТОВ КУЛЬТУРНОГО НАСЛЕДИЯ
ВОЛГОГРАДСКОЙ ОБЛАСТИ
(ОБЛКУЛЬТНАСЛЕДИЕ)

ПРИКАЗ

07 апреля 2026 г.

№ 50-н

Волгоград

Об утверждении границ и режима использования территории объектов культурного наследия федерального значения, являющихся памятниками археологии, расположенных на территории Урюпинского района Волгоградской области

В соответствии со статьей 3.1, пунктом 2 статьи 33 Федерального закона от 25 июня 2002 г. № 73-ФЗ "Об объектах культурного наследия (памятниках истории и культуры) народов Российской Федерации", пунктом 8 требований к составлению проектов границ территорий объектов культурного наследия, утвержденных приказом Министерства культуры Российской Федерации от 04 июня 2015 г. № 1745, Положением о комитете государственной охраны объектов культурного наследия Волгоградской области, утвержденным постановлением Администрации Волгоградской области от 19 декабря 2016 г. № 697-п, п р и к а з ы в а ю :

1. Утвердить:

1.1. Границы территории объекта культурного наследия федерального значения "Курганная группа из 2 насыпей высотой до 2 м. III тыс. до н.э. – XIV в. н.э.", расположенного по адресу (местонахождение): Волгоградская область, Урюпинский район, свх. им. Чапаева, согласно приложению 1;

1.2. Границы территории объекта культурного наследия федерального значения "Одиночный курган высотой до 2 м. III тыс. до н.э. – XIV в. н.э.", расположенного по адресу (местонахождение): Волгоградская область, Урюпинский район, свх. им. Чапаева, согласно приложению 2;

1.3. Границы территории объекта культурного наследия федерального значения "Курганная группа из 8 насыпей: высотой до 1 м. – 1 курган, высотой до 2 м. – 5 курганов, высотой до 3 м. – 2 кургана, III тыс. до н.э. – XIV в. н.э.", расположенного по адресу (местонахождение): Волгоградская область, Урюпинский район, свх. им. Чапаева, согласно приложению 3;

1.4. Границы территории объекта культурного наследия федерального значения "Курганная группа из 2 насыпей высотой до 2 м. III тыс. до н.э. – XIV в. н.э.", расположенного по адресу (местонахождение): Волгоградская область, Урюпинский район, свх. им. Чапаева, согласно приложению 4;

1.5. Границы территории объекта культурного наследия федерального значения "Курганная группа из 2 насыпей высотой до 2 м. III тыс. до н.э. –

XIV в. н.э.", расположенного по адресу (местонахождение): Волгоградская область, Урюпинский район, свх. им. Чапаева, согласно приложению 5;

1.6. Границы территории объекта культурного наследия федерального значения "Одиночный курган высотой до 2 м. III тыс. до н.э. – XIV в. н.э.", расположенного по адресу (местонахождение): Волгоградская область, Урюпинский район, свх. им. Чапаева, согласно приложению 6;

1.7. Границы территории объекта культурного наследия федерального значения "Курганная группа из 2 насыпей высотой до 1 м. III тыс. до н.э. – XIV в. н.э.", расположенного по адресу (местонахождение): Волгоградская область, Урюпинский район, КП "Бубновское", согласно приложению 7;

1.8. Границы территории объекта культурного наследия федерального значения "Курганная группа из 4 насыпей: высотой до 1 м. – 1 курган, высотой до 2 м. – 3 кургана, III тыс. до н.э. – XIV в. н.э.", расположенного по адресу (местонахождение): Волгоградская область, Урюпинский район, свх. им. Чапаева, согласно приложению 8;

1.9. Границы территории объекта культурного наследия федерального значения "Одиночный курган высотой до 1 м. III тыс. до н.э. – XIV в. н.э.", расположенного по адресу (местонахождение): Волгоградская область, Урюпинский район, свх. им. Чапаева, согласно приложению 9;

1.10. Границы территории объекта культурного наследия федерального значения "Курганная группа из 6 насыпей: высотой до 1 м. – 3 кургана, высотой до 2 м. – 2 кургана, высотой до 3 м. – 1 курган, III тыс. до н.э. – XIV в. н.э.", расположенного по адресу (местонахождение): Волгоградская область, Урюпинский район, свх. им. Чапаева, согласно приложению 10.

2. Режим использования территории объектов культурного наследия федерального значения, являющихся памятниками археологии, расположенных на территории Урюпинского района Волгоградской области, указанных в пункте 1 настоящего приказа, установлен пунктом 5 статьи 5.1 Федерального закона от 25 июня 2002 г. № 73-ФЗ "Об объектах культурного наследия (памятниках истории и культуры) народов Российской Федерации".

3. Настоящий приказ вступает в силу со дня его подписания и подлежит официальному опубликованию.

Председатель комитета



А.Ю.Баженов

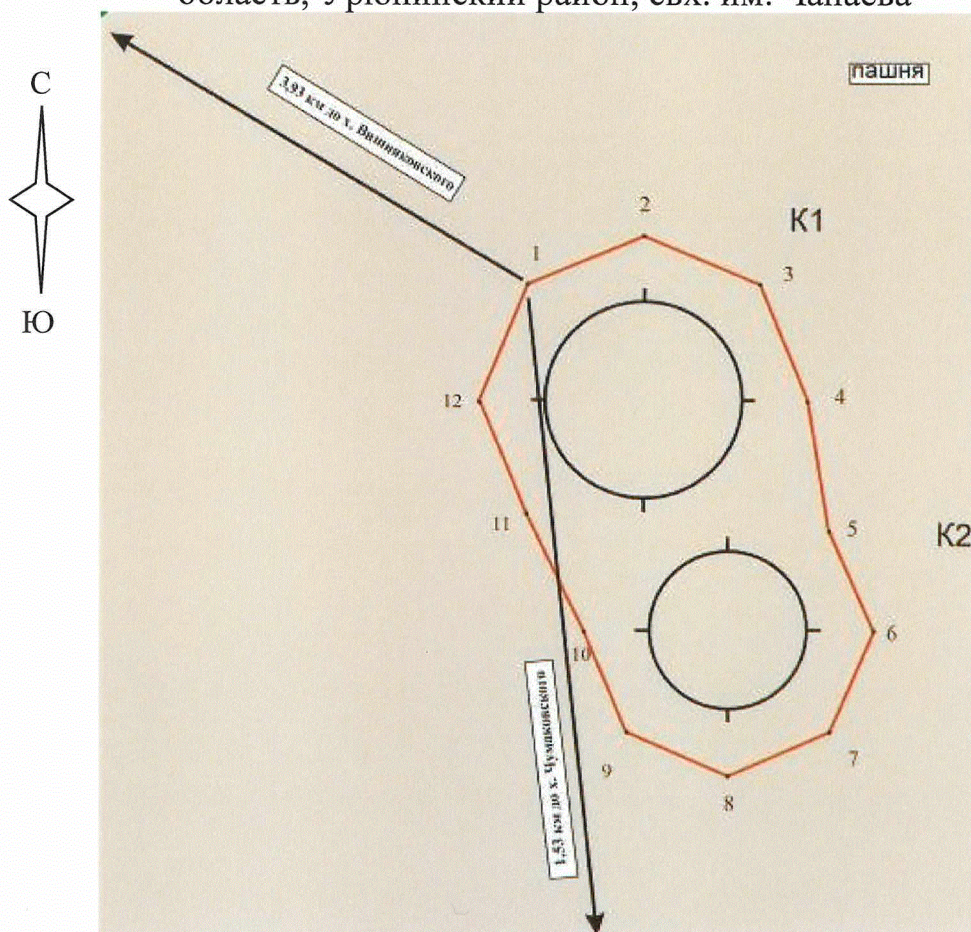
ПРИЛОЖЕНИЕ 1

к приказу комитета государственной
охраны объектов культурного
наследия Волгоградской области

от 07.04.2026 № 50-н

Границы территории объекта культурного наследия федерального значения
"Курганная группа из 2 насыпей высотой до 2 м. III тыс. до н.э. – XIV в. н.э.",
расположенного по адресу (местонахождение): Волгоградская область,
Урюпинский район, свх. им. Чапаева¹

Схема границ территории объекта культурного наследия федерального значения
"Курганная группа из 2 насыпей высотой до 2 м. III тыс. до н.э. –
XIV в. н.э.", расположенного по адресу (местонахождение): Волгоградская
область, Урюпинский район, свх. им. Чапаева



Условные обозначения:

- - граница территории объекта культурного наследия;
- 1 - 12 - характерные точки границы территории объекта культурного наследия.

¹ Адрес (местонахождение) и наименование объекта культурного наследия указаны в соответствии с актом федерального органа охраны объектов культурного наследия о регистрации объекта культурного наследия в Едином государственном реестре объектов культурного наследия (памятников истории и культуры) народов Российской Федерации.

Ситуационный план границ территории объекта культурного наследия федерального значения "Курганная группа из 2 насыпей высотой до 2 м. III тыс. до н.э. – XIV в. н.э.", расположенного по адресу (местонахождение): Волгоградская область, Урюпинский район, свх. им. Чапаева



Условные обозначения:



- объект культурного наследия федерального значения "Курганная группа из 2 насыпей высотой до 2 м. III тыс. до н.э. – XIV в. н.э.", расположенный по адресу (местонахождение): Волгоградская область, Урюпинский район, свх. им. Чапаева.

Перечень координат характерных точек границ территории объекта культурного наследия федерального значения "Курганная группа из 2 насыпей высотой до 2 м. III тыс. до н.э. – XIV в. н.э.", расположенного по адресу (местонахождение): Волгоградская область, Урюпинский район, свх. им. Чапаева

Система координат: МСК 34-1

Номер характерной точки	X	Y
1	730784.65	1236666.74
2	730791.78	1236684.55
3	730784.22	1236702.10
4	730766.44	1236709.19
5	730746.82	1236712.40
6	730731.17	1236718.75
7	730715.56	1236712.09
8	730709.41	1236696.33
9	730716.05	1236680.95
10	730731.70	1236674.74
11	730749.39	1236666.31
12	730767.27	1236659.22
1	730784.65	1236666.74

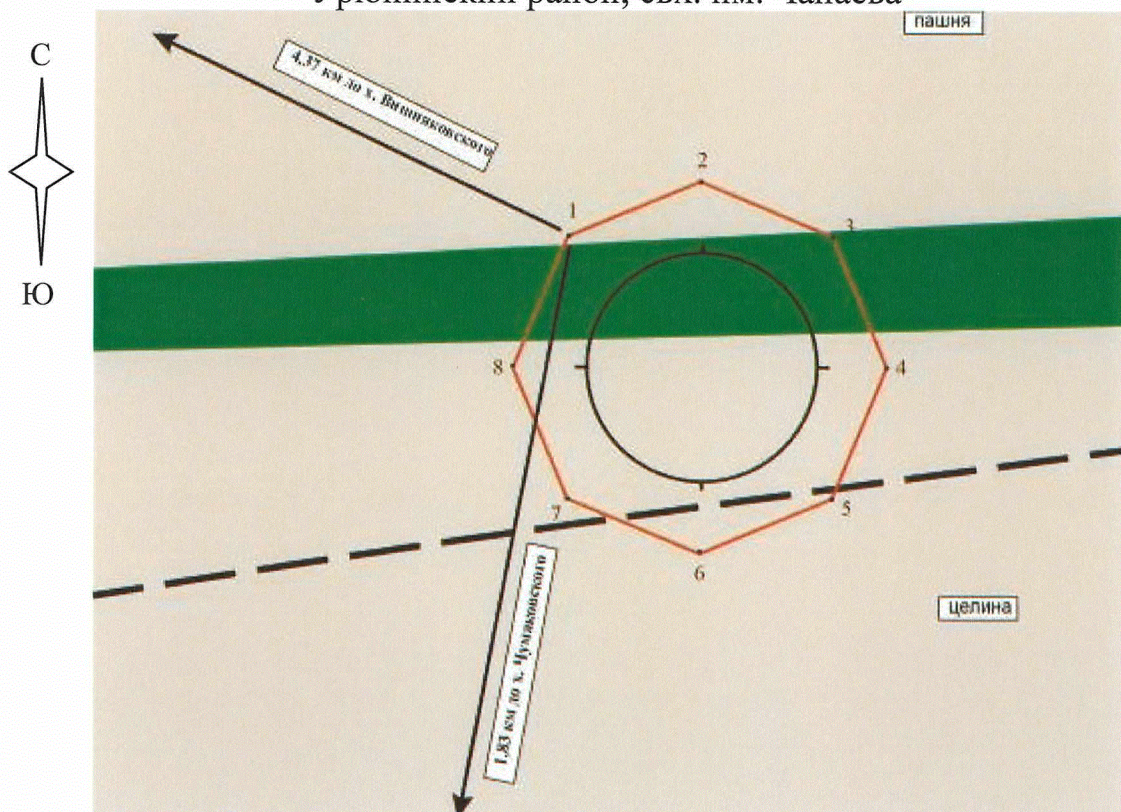
ПРИЛОЖЕНИЕ 2

к приказу комитета государственной
охраны объектов культурного
наследия Волгоградской области

от 07.04.2026 № 50-н

Границы территории объекта культурного наследия федерального значения
"Одиночный курган высотой до 2 м. III тыс. до н.э. – XIV в. н.э.",
расположенного по адресу (местонахождение): Волгоградская область,
Урюпинский район, свх. им. Чапаева²

Схема границ территории объекта культурного наследия федерального значения
"Одиночный курган высотой до 2 м. III тыс. до н.э. – XIV в. н.э.",
расположенного по адресу (местонахождение): Волгоградская область,
Урюпинский район, свх. им. Чапаева



Условные обозначения:

- - граница территории объекта культурного наследия;
- 1 - 8 - характерные точки границы территории объекта культурного наследия.

² Адрес (местонахождение) и наименование объекта культурного наследия указаны в соответствии с актом федерального органа охраны объектов культурного наследия о регистрации объекта культурного наследия в Едином государственном реестре объектов культурного наследия (памятников истории и культуры) народов Российской Федерации.

Ситуационный план границ территории объекта культурного наследия федерального значения "Одиночный курган высотой до 2 м. III тыс. до н.э. – XIV в. н.э.", расположенного по адресу (местонахождение): Волгоградская область, Урюпинский район, свх. им. Чапаева



Условные обозначения:



- объект культурного наследия федерального значения "Одиночный курган высотой до 2 м. III тыс. до н.э. – XIV в. н.э.", расположенный по адресу (местонахождение): Волгоградская область, Урюпинский район, свх. им. Чапаева.

Перечень координат характерных точек границ территории объекта культурного наследия федерального значения "Одиночный курган высотой до 2 м. III тыс. до н.э. – XIV в. н.э.", расположенного по адресу (местонахождение):
Волгоградская область, Урюпинский район, свх. им. Чапаева

Система координат: МСК 34-1

Номер характерной точки	X	Y
1	731085.42	1237303.59
2	731092.88	1237322.03
3	731085.09	1237340.36
4	731066.64	1237347.72
5	731048.27	1237339.91
6	731040.93	1237321.40
7	731048.71	1237303.15
8	731067.27	1237295.78
1	731085.42	1237303.59

Ситуационный план границ территории объекта культурного наследия федерального значения "Курганная группа из 8 насыпей: высотой до 1 м. – 1 курган, высотой до 2 м. – 5 курганов, высотой до 3 м. – 2 кургана, III тыс. до н.э. – XIV в. н.э.", расположенного по адресу (местонахождение): Волгоградская область, Урюпинский район, свх. им. Чапаева



Условные обозначения:



- объект культурного наследия федерального значения "Курганная группа из 8 насыпей: высотой до 1 м. – 1 курган, высотой до 2 м. – 5 курганов, высотой до 3 м. – 2 кургана, III тыс. до н.э. – XIV в. н.э.", расположенный по адресу (местонахождение): Волгоградская область, Урюпинский район, свх. им. Чапаева.

Перечень координат характерных точек границ территории объекта культурного наследия федерального значения "Курганная группа из 8 насыпей: высотой до 1 м. – 1 курган, высотой до 2 м. – 5 курганов, высотой до 3 м. – 2 кургана, III тыс. до н.э. – XIV в. н.э.", расположенного по адресу (местонахождение): Волгоградская область, Урюпинский район, свх. им. Чапаева

Система координат: МСК 34-1

Номер характерной точки	X	Y
1	734015.01	1235211.32
2	734023.75	1235233.42
3	734014.46	1235255.30
4	733992.54	1235264.08
5	733948.57	1235266.20
6	733931.12	1235273.22
7	733913.86	1235265.84
8	733906.85	1235248.40
9	733914.29	1235231.14
10	733941.07	1235190.16
11	733947.72	1235174.01
12	733964.38	1235167.41
13	733980.43	1235174.35
1	734015.01	1235211.32
14	733986.10	1235041.98
15	733993.65	1235060.84
16	733985.73	1235079.57
17	733966.95	1235087.06
18	733930.90	1235104.53
19	733914.58	1235111.07
20	733898.31	1235104.05
21	733891.95	1235087.74
22	733898.83	1235071.45
23	733948.60	1235041.58
24	733967.61	1235034.02
14	733986.10	1235041.98
25	734027.91	1235282.93
26	734035.04	1235300.31
27	734027.59	1235317.57
28	734010.37	1235324.73
29	733992.88	1235317.13
30	733985.98	1235299.69
31	733993.43	1235282.50
32	734010.98	1235275.56

25	734027.91	1235282.93
33	734088.39	1235340.25
34	734096.16	1235359.46
35	734088.02	1235378.46
36	734068.90	1235386.16
37	734049.87	1235378.06
38	734042.21	1235358.78
39	734050.34	1235339.77
40	734069.58	1235332.14
33	734088.39	1235340.25

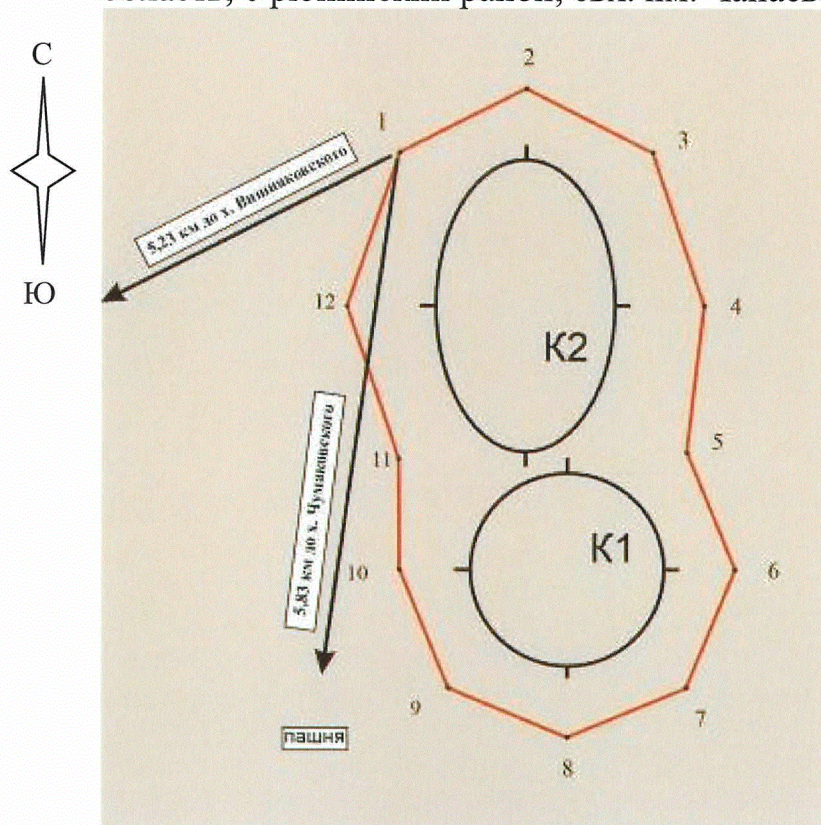
ПРИЛОЖЕНИЕ 4

к приказу комитета государственной
охраны объектов культурного
наследия Волгоградской области

от 07.04.2026 № 50-н

Границы территории объекта культурного наследия федерального значения
"Курганная группа из 2 насыпей высотой до 2 м. III тыс. до н.э. – XIV в. н.э.",
расположенного по адресу (местонахождение): Волгоградская область,
Урюпинский район, свх. им. Чапаева⁴

Схема границ территории объекта культурного наследия федерального значения
"Курганная группа из 2 насыпей высотой до 2 м. III тыс. до н.э. –
XIV в. н.э.", расположенного по адресу (местонахождение): Волгоградская
область, Урюпинский район, свх. им. Чапаева

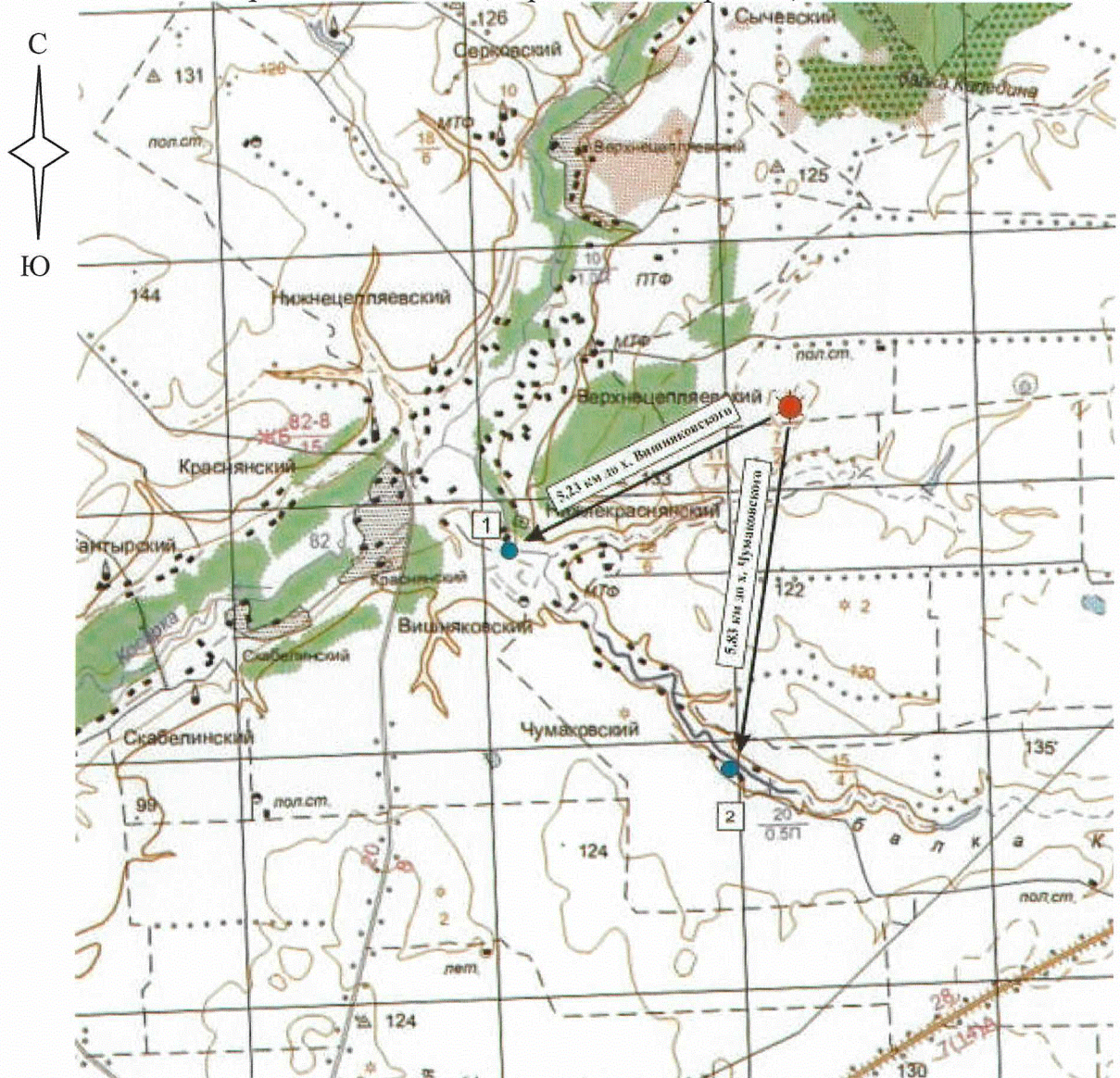


Условные обозначения:

- - граница территории объекта культурного наследия;
- 1-12 - характерные точки границы территории объекта культурного наследия.

⁴ Адрес (местонахождение) и наименование объекта культурного наследия указаны в соответствии с актом федерального органа охраны объектов культурного наследия о регистрации объекта культурного наследия в Едином государственном реестре объектов культурного наследия (памятников истории и культуры) народов Российской Федерации.

Ситуационный план границ территории объекта культурного наследия федерального значения "Курганная группа из 2 насыпей высотой до 2 м. III тыс. до н.э. – XIV в. н.э.", расположенного по адресу (местонахождение): Волгоградская область, Урюпинский район, свх. им. Чапаева



Условные обозначения:



- объект культурного наследия федерального значения "Курганная группа из 2 насыпей высотой до 2 м. III тыс. до н.э. – XIV в. н.э.", расположенный по адресу (местонахождение): Волгоградская область, Урюпинский район, свх. им. Чапаева.

Перечень координат характерных точек границ территории объекта культурного наследия федерального значения "Курганная группа из 2 насыпей высотой до 2 м. III тыс. до н.э. – XIV в. н.э.", расположенного по адресу (местонахождение): Волгоградская область, Урюпинский район, свх. им. Чапаева

Система координат: МСК 34-1

Номер характерной точки	X	Y
1	735070.55	1238005.85
2	735083.02	1238023.63
3	735070.13	1238041.25
4	735052.58	1238048.41
5	735032.03	1238045.57
6	735015.26	1238052.25
7	734998.54	1238044.95
8	734992.07	1238028.37
9	734998.94	1238012.08
10	735015.93	1238005.19
11	735036.42	1238004.24
12	735053.18	1237998.26
1	735070.55	1238005.85

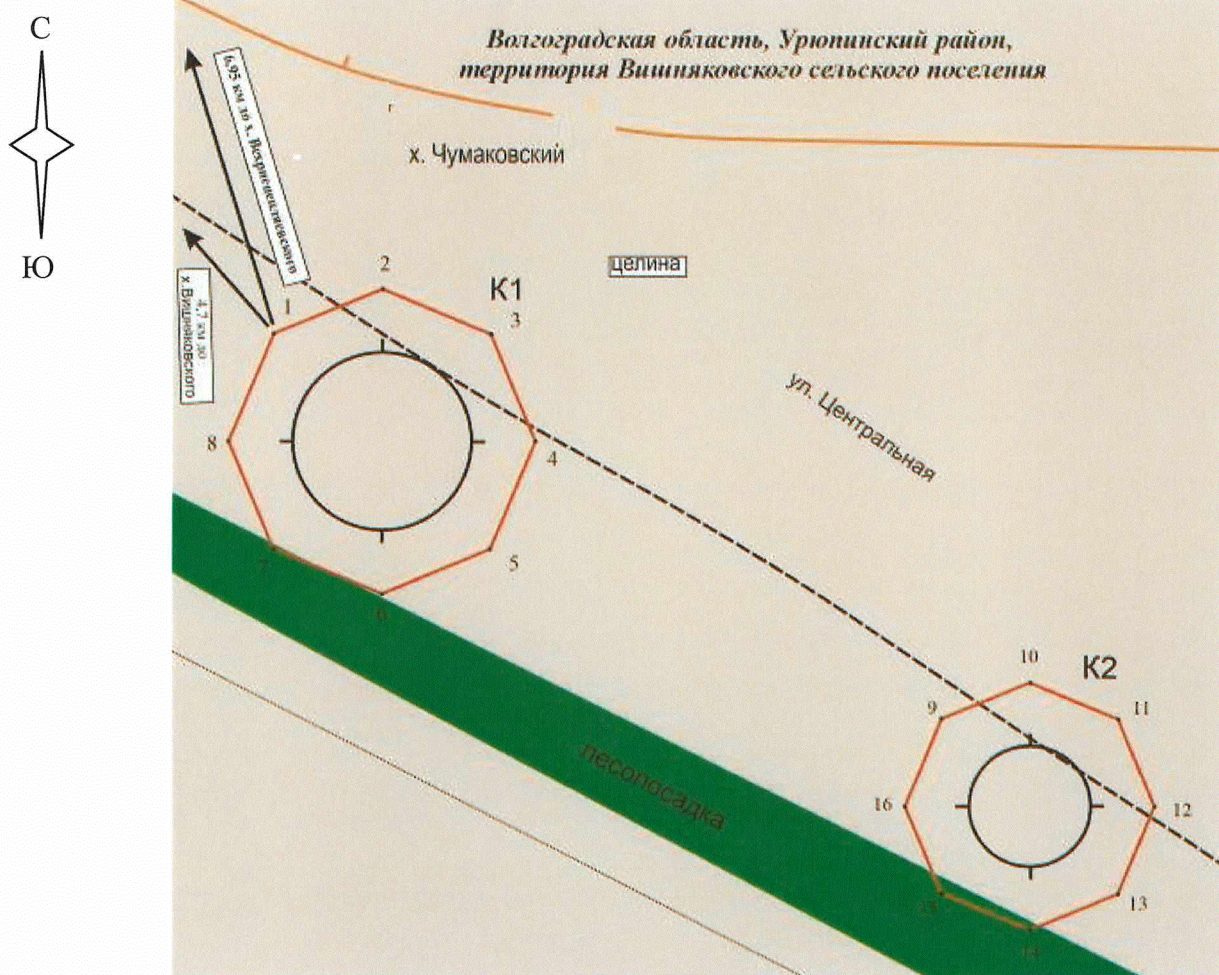
ПРИЛОЖЕНИЕ 5

к приказу комитета государственной
охраны объектов культурного
наследия Волгоградской области


от 07.04.2026 № 50-н

Границы территории объекта культурного наследия федерального значения
"Курганная группа из 2 насыпей высотой до 2 м. III тыс. до н.э. – XIV в. н.э.",
расположенного по адресу (местонахождение): Волгоградская область,
Урюпинский район, свх. им. Чапаева⁵

Схема границ территории объекта культурного наследия федерального значения
"Курганная группа из 2 насыпей высотой до 2 м. III тыс. до н.э. –
XIV в. н.э.", расположенного по адресу (местонахождение): Волгоградская
область, Урюпинский район, свх. им. Чапаева

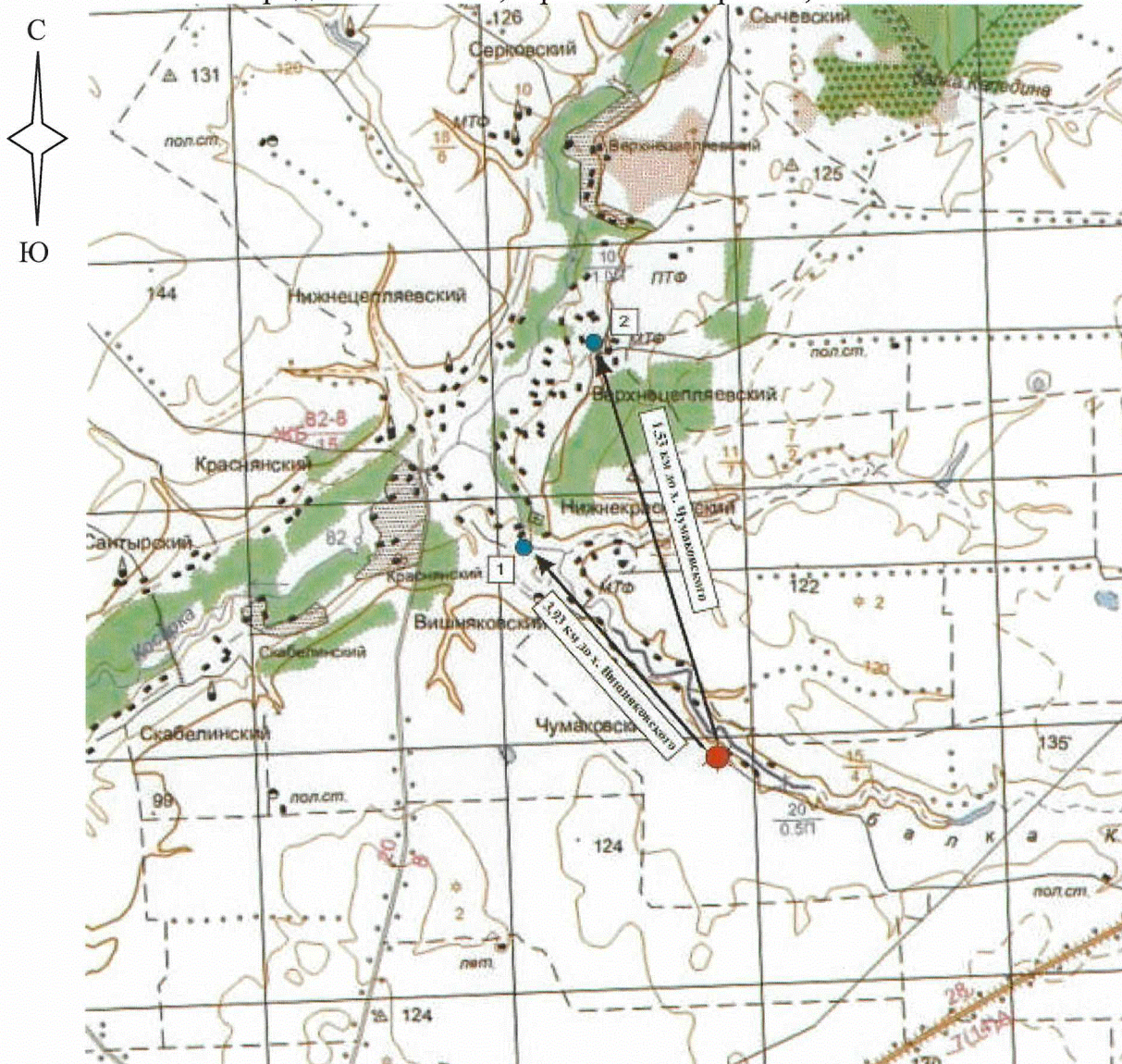


Условные обозначения:


-  - граница территории объекта культурного наследия;
- 1 - 16 - характерные точки границы территории объекта культурного наследия.

⁵ Адрес (местонахождение) и наименование объекта культурного наследия указаны в соответствии с актом федерального органа охраны объектов культурного наследия о регистрации объекта культурного наследия в Едином государственном реестре объектов культурного наследия (памятников истории и культуры) народов Российской Федерации.

Ситуационный план границ территории объекта культурного наследия федерального значения "Курганная группа из 2 насыпей высотой до 2 м. III тыс. до н.э. – XIV в. н.э.", расположенного по адресу (местонахождение): Волгоградская область, Урюпинский район, свх. им. Чапаева



Условные обозначения:

-  - объект культурного наследия федерального значения "Курганная группа из 2 насыпей высотой до 2 м. III тыс. до н.э. – XIV в. н.э.", расположенный по адресу (местонахождение): Волгоградская область, Урюпинский район, свх. им. Чапаева.

Перечень координат характерных точек границ территории объекта культурного наследия федерального значения "Курганная группа из 2 насыпей высотой до 2 м. III тыс. до н.э. – XIV в. н.э.", расположенного по адресу (местонахождение): Волгоградская область, Урюпинский район, свх. им. Чапаева

Система координат: МСК 34-1

Номер характерной точки	X	Y
1	729443.53	1236583.46
2	729451.00	1236600.15
3	729443.12	1236616.72
4	729428.82	1236621.89
5	729414.42	1236616.37
6	729406.95	1236599.61
7	729414.83	1236583.11
8	729429.25	1236577.94
1	729443.53	1236583.46
9	729384.18	1236687.44
10	729389.80	1236701.36
11	729383.95	1236715.08
12	729370.09	1236720.60
13	729356.26	1236714.67
14	729350.86	1236700.82
15	729356.70	1236687.18
16	729370.57	1236681.65
9	729384.18	1236687.44

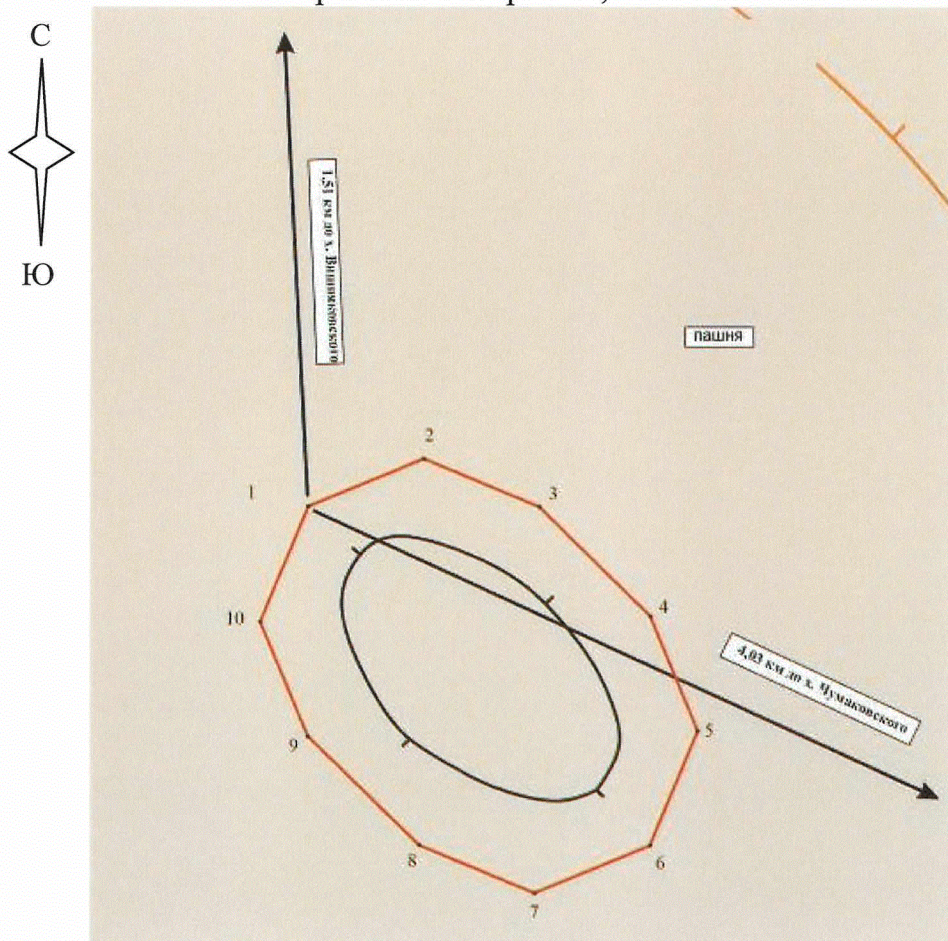
ПРИЛОЖЕНИЕ 6

к приказу комитета государственной
охраны объектов культурного
наследия Волгоградской области

от 07.04.2026 № 50-н

Границы территории объекта культурного наследия федерального значения
"Одиночный курган высотой до 2 м. III тыс. до н.э. – XIV в. н.э.",
расположенного по адресу (местонахождение): Волгоградская область,
Урюпинский район, свх. им. Чапаева⁶

Схема границ территории объекта культурного наследия федерального значения
"Одиночный курган высотой до 2 м. III тыс. до н.э. – XIV в. н.э.",
расположенного по адресу (местонахождение): Волгоградская область,
Урюпинский район, свх. им. Чапаева



Условные обозначения:

- граница территории объекта культурного наследия;
- 1 - 10 - характерные точки границы территории объекта культурного наследия.

⁶ Адрес (местонахождение) и наименование объекта культурного наследия указаны в соответствии с актом федерального органа охраны объектов культурного наследия о регистрации объекта культурного наследия в Едином государственном реестре объектов культурного наследия (памятников истории и культуры) народов Российской Федерации.

Ситуационный план границ территории объекта культурного наследия федерального значения "Одиночный курган высотой до 2 м. III тыс. до н.э. – XIV в. н.э.", расположенного по адресу (местонахождение): Волгоградская область, Урюпинский район, свх. им. Чапаева



Условные обозначения:



- объект культурного наследия федерального значения "Одиночный курган высотой до 2 м. III тыс. до н.э. – XIV в. н.э.", расположенный по адресу (местонахождение): Волгоградская область, Урюпинский район, свх. им. Чапаева.

Перечень координат характерных точек границ территории объекта культурного наследия федерального значения "Одиночный курган высотой до 2 м. III тыс. до н.э. – XIV в. н.э.", расположенного по адресу (местонахождение):
Волгоградская область, Урюпинский район, свх. им. Чапаева

Система координат: МСК 34-1

Номер характерной точки	X	Y
1	731296.92	1233463.60
2	731302.74	1233478.29
3	731296.54	1233493.05
4	731285.05	1233504.22
5	731270.28	1233510.28
6	731255.23	1233503.83
7	731249.31	1233488.78
8	731255.73	1233474.10
9	731267.11	1233463.07
10	731281.98	1233457.15
1	731296.92	1233463.60

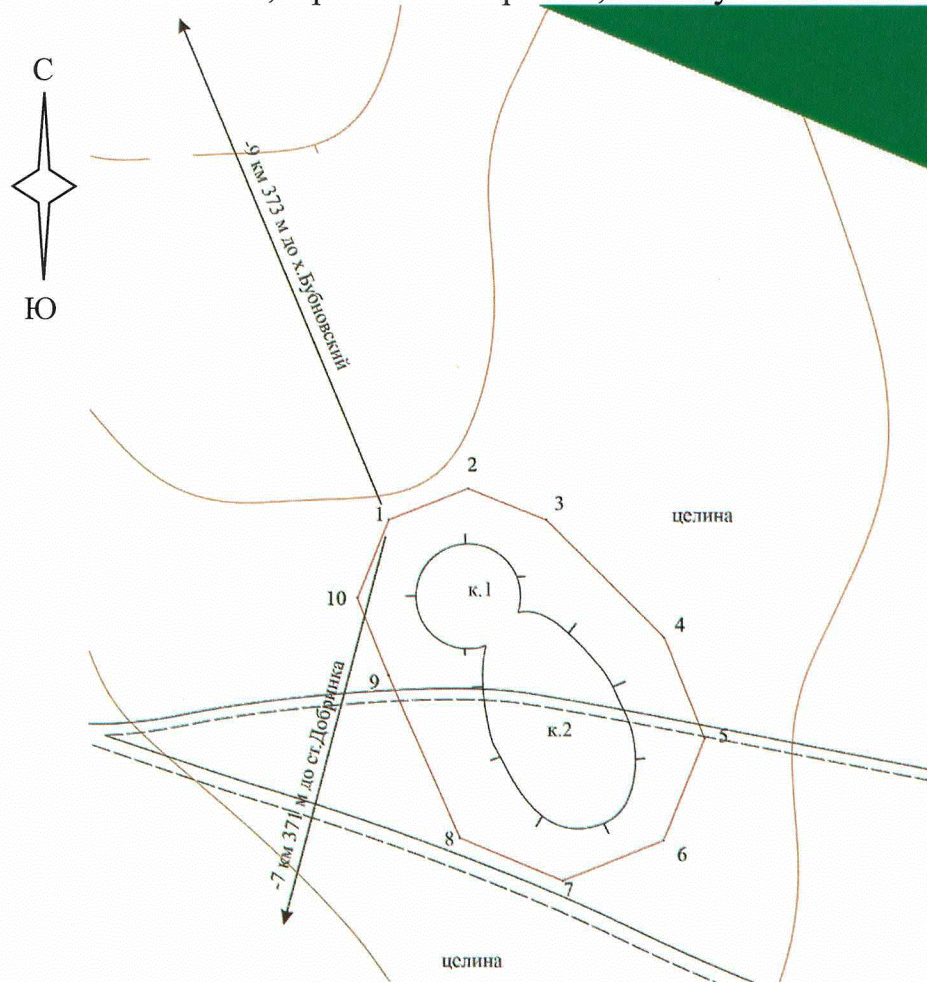
ПРИЛОЖЕНИЕ 7

к приказу комитета государственной
охраны объектов культурного
наследия Волгоградской области

от 07.04.2026 № 50-н

Границы территории объекта культурного наследия федерального значения
"Курганная группа из 2 насыпей высотой до 1 м. III тыс. до н.э. – XIV в. н.э.",
расположенного по адресу (местонахождение): Волгоградская область,
Урюпинский район, КП "Бубновское"⁷

Схема границ территории объекта культурного наследия федерального значения
"Курганная группа из 2 насыпей высотой до 1 м. III тыс. до н.э. –
XIV в. н.э.", расположенного по адресу (местонахождение): Волгоградская
область, Урюпинский район, КП "Бубновское"



Условные обозначения:

- - граница территории объекта культурного наследия;
- 1-10 - характерные точки границы территории объекта культурного наследия.

⁷ Адрес (местонахождение) и наименование объекта культурного наследия указаны в соответствии с актом федерального органа охраны объектов культурного наследия о регистрации объекта культурного наследия в Едином государственном реестре объектов культурного наследия (памятников истории и культуры) народов Российской Федерации.

Ситуационный план границ территории объекта культурного наследия федерального значения "Курганная группа из 2 насыпей высотой до 1 м. III тыс. до н.э. – XIV в. н.э.", расположенного по адресу (местонахождение): Волгоградская область, Урюпинский район, КП "Бубновское"



Условные обозначения:



- объект культурного наследия федерального значения "Курганная группа из 2 насыпей высотой до 1 м. III тыс. до н.э. – XIV в. н.э.", расположенный по адресу (местонахождение): Волгоградская область, Урюпинский район, КП "Бубновское".

Перечень координат характерных точек границ территории объекта культурного наследия федерального значения "Курганная группа из 2 насыпей высотой до 1 м. III тыс. до н.э. – XIV в. н.э.", расположенного по адресу (местонахождение): Волгоградская область, Урюпинский район, КП "Бубновское"

Система координат: МСК 34-1

Номер характерной точки	X	Y
1	725992.698	1217188.697
2	725997.889	1217202.372
3	725992.216	1217215.589
4	725971.677	1217235.741
5	725954.053	1217242.348
6	725936.853	1217234.948
7	725930.255	1217217.665
8	725937.546	1217200.273
9	725965.707	1217188.205
10	725979.478	1217182.916
1	725992.698	1217188.697

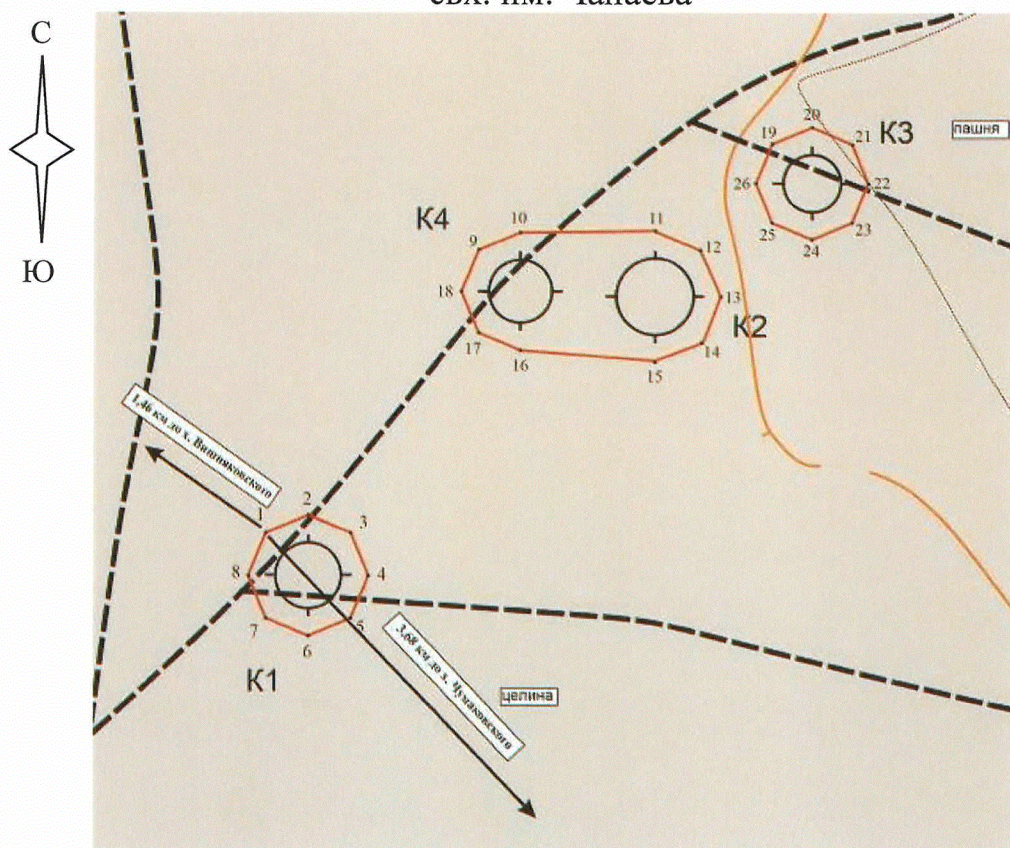
ПРИЛОЖЕНИЕ 8

к приказу комитета государственной
охраны объектов культурного
наследия Волгоградской области

от 07.04.2026 № 50-н

Границы территории объекта культурного наследия федерального значения "Курганная группа из 4 насыпей: высотой до 1 м. – 1 курган, высотой до 2 м. – 3 кургана, III тыс. до н.э. – XIV в. н.э.", расположенного по адресу (местонахождение): Волгоградская область, Урюпинский район, свх. им. Чапаева⁸

Схема границ территории объекта культурного наследия федерального значения "Курганная группа из 4 насыпей: высотой до 1 м. – 1 курган, высотой до 2 м. – 3 кургана, III тыс. до н.э. – XIV в. н.э.", расположенного по адресу (местонахождение): Волгоградская область, Урюпинский район, свх. им. Чапаева



Условные обозначения:

- - граница территории объекта культурного наследия;
- 1 - 26 - характерные точки границы территории объекта культурного наследия.

⁸ Адрес (местонахождение) и наименование объекта культурного наследия указаны в соответствии с актом федерального органа охраны объектов культурного наследия о регистрации объекта культурного наследия в Едином государственном реестре объектов культурного наследия (памятников истории и культуры) народов Российской Федерации.

Ситуационный план границ территории объекта культурного наследия федерального значения "Курганная группа из 4 насыпей: высотой до 1 м. – 1 курган, высотой до 2 м. – 3 кургана, III тыс. до н.э. – XIV в. н.э.", расположенного по адресу (местонахождение): Волгоградская область, Урюпинский район, свх. им. Чапаева



Условные обозначения:



- объект культурного наследия федерального значения "Курганная группа из 4 насыпей: высотой до 1 м. – 1 курган, высотой до 2 м. – 3 кургана, III тыс. до н.э. – XIV в. н.э.", расположенный по адресу (местонахождение): Волгоградская область, Урюпинский район, свх. им. Чапаева.

Перечень координат характерных точек границ территории объекта культурного наследия федерального значения "Курганная группа из 4 насыпей: высотой до 1 м. – 1 курган, высотой до 2 м. – 3 кургана, III тыс. до н.э. – XIV в. н.э.", расположенного по адресу (местонахождение): Волгоградская область, Урюпинский район, свх. им. Чапаева

Система координат: МСК 34-1

Номер характерной точки	X	Y
1	732056.94	1234546.63
2	732063.19	1234562.24
3	732056.54	1234577.69
4	732040.89	1234584.03
5	732025.39	1234577.30
6	732019.14	1234561.69
7	732025.79	1234546.24
8	732041.44	1234539.97
1	732056.94	1234546.63
9	732165.45	1234640.85
10	732165.50	1234690.05
11	732158.38	1234706.90
12	732141.39	1234713.78
13	732124.34	1234706.54
14	732117.55	1234689.44
15	732122.62	1234640.31
16	732129.04	1234625.21
17	732144.25	1234619.14
18	732159.30	1234625.52
9	732165.45	1234640.85
19	732196.21	1234733.31
20	732202.15	1234747.86
21	732195.96	1234762.33
22	732181.42	1234768.12
23	732166.93	1234761.90
24	732161.21	1234747.35
25	732167.40	1234732.95
26	732181.83	1234727.15
19	732196.21	1234733.31

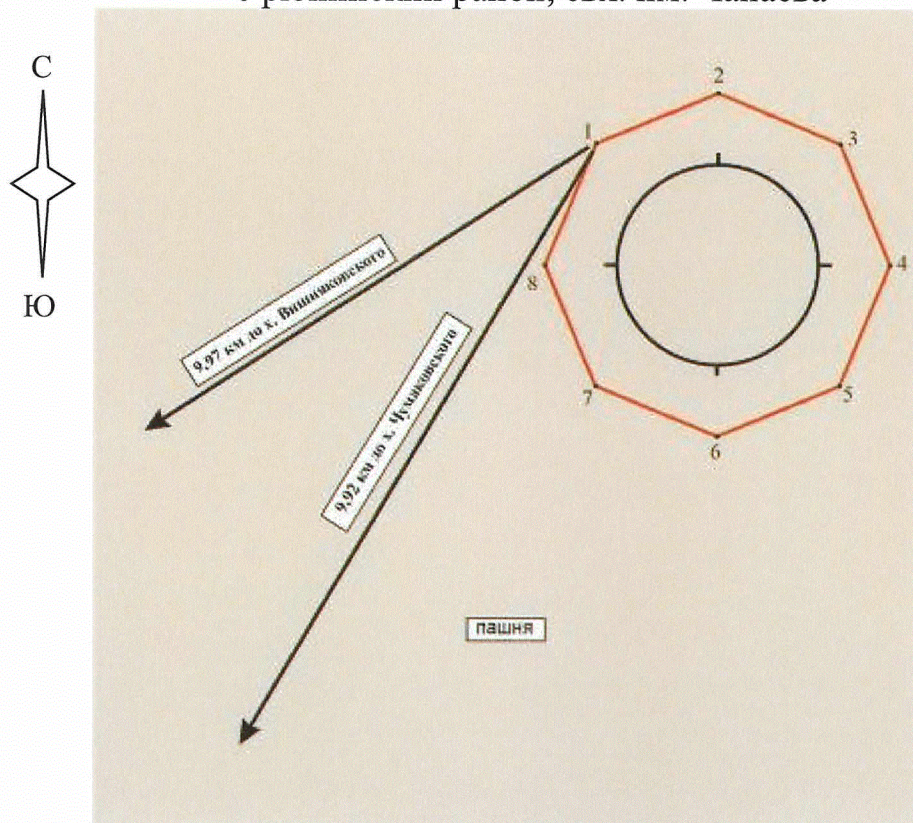
ПРИЛОЖЕНИЕ 9

к приказу комитета государственной
охраны объектов культурного
наследия Волгоградской области

от 07.04.2026 № 50-н

Границы территории объекта культурного наследия федерального значения
"Одиночный курган высотой до 1 м. III тыс. до н.э. – XIV в. н.э.",
расположенного по адресу (местонахождение): Волгоградская область,
Урюпинский район, свх. им. Чапаева⁹

Схема границ территории объекта культурного наследия федерального значения
"Одиночный курган высотой до 1 м. III тыс. до н.э. – XIV в. н.э.",
расположенного по адресу (местонахождение): Волгоградская область,
Урюпинский район, свх. им. Чапаева

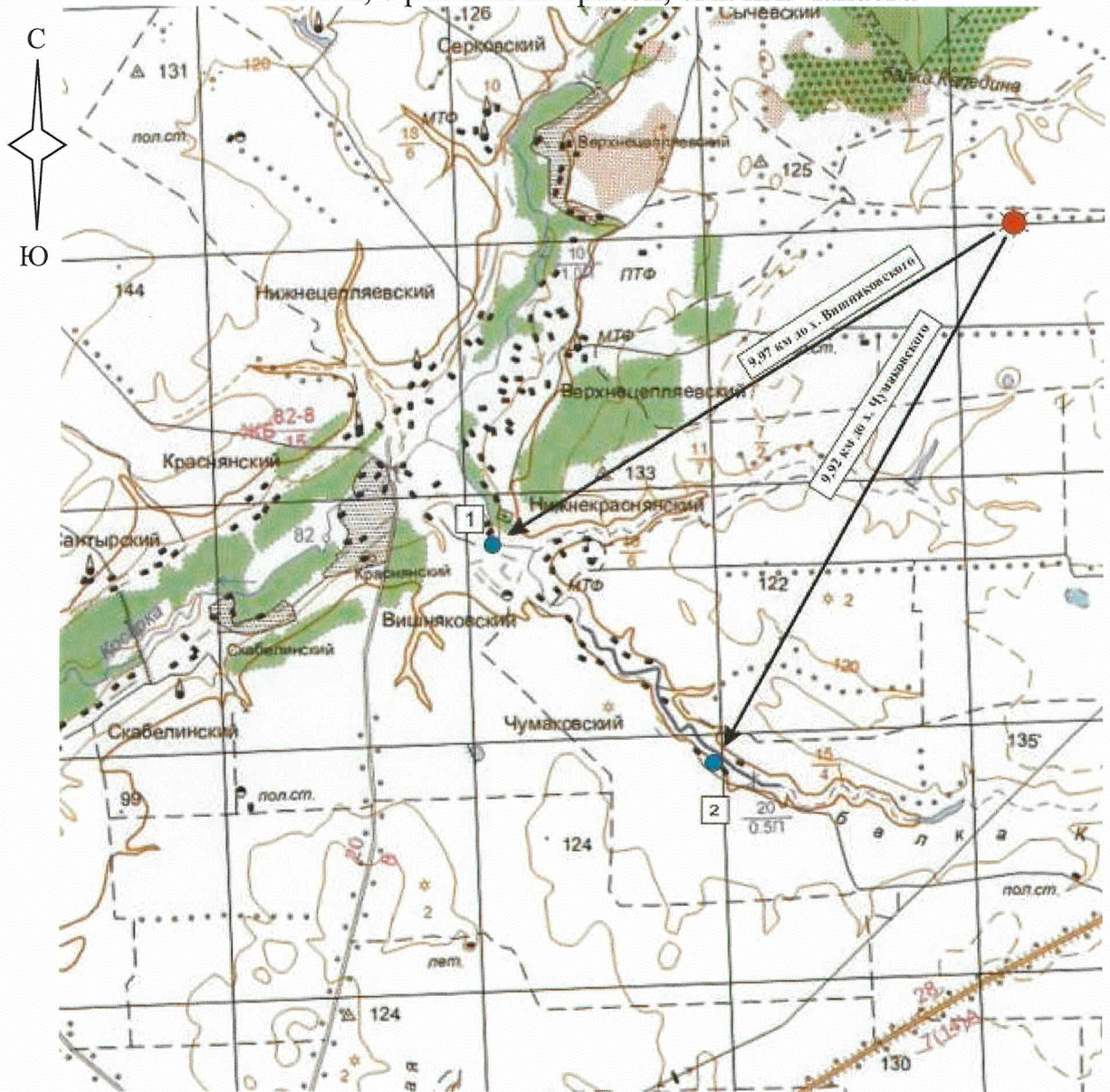


Условные обозначения:


- - граница территории объекта культурного наследия;
- 1 - 8 - характерные точки границы территории объекта культурного наследия.

⁹ Адрес (местонахождение) и наименование объекта культурного наследия указаны в соответствии с актом федерального органа охраны объектов культурного наследия о регистрации объекта культурного наследия в Едином государственном реестре объектов культурного наследия (памятников истории и культуры) народов Российской Федерации.

Ситуационный план границ территории объекта культурного наследия федерального значения "Одиночный курган высотой до 1 м. III тыс. до н.э. – XIV в. н.э.", расположенного по адресу (местонахождение): Волгоградская область, Урюпинский район, свх. им. Чапаева



Условные обозначения:

-  - объект культурного наследия федерального значения "Одиночный курган высотой до 1 м. III тыс. до н.э. – XIV в. н.э.", расположенный по адресу (местонахождение): Волгоградская область, Урюпинский район, свх. им. Чапаева.

Перечень координат характерных точек границ территории объекта культурного наследия федерального значения "Одиночный курган высотой до 1 м. III тыс. до н.э. – XIV в. н.э.", расположенного по адресу (местонахождение):
Волгоградская область, Урюпинский район, свх. им. Чапаева

Система координат: МСК 34-1

Номер характерной точки	X	Y
1	737923.54	1241838.72
2	737930.47	1241855.79
3	737923.15	1241872.77
4	737906.17	1241879.60
5	737889.22	1241872.31
6	737882.52	1241855.25
7	737889.72	1241838.34
8	737906.71	1241831.51
1	737923.54	1241838.72

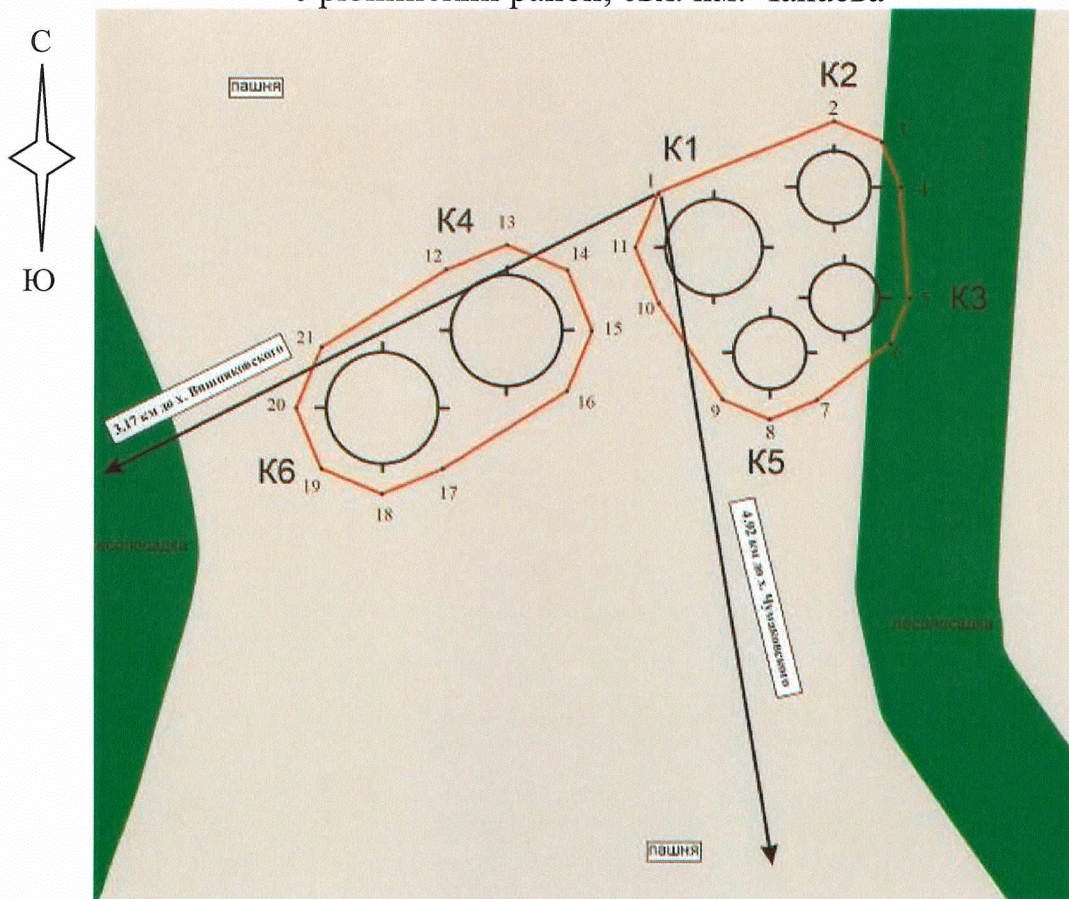
ПРИЛОЖЕНИЕ 10

к приказу комитета государственной
охраны объектов культурного
наследия Волгоградской области

от 07.04.2026 № 50-н

Границы территории объекта культурного наследия федерального значения "Курганная группа из 6 насыпей: высотой до 1 м. – 3 кургана, высотой до 2 м. – 2 кургана, высотой до 3 м. – 1 курган, III тыс. до н.э. – XIV в. н.э.", расположенного по адресу (местонахождение): Волгоградская область, Урюпинский район, свх. им. Чапаева¹⁰

Схема границ территории объекта культурного наследия федерального значения "Курганная группа из 6 насыпей: высотой до 1 м. – 3 кургана, высотой до 2 м. – 2 кургана, высотой до 3 м. – 1 курган, III тыс. до н.э. – XIV в. н.э.", расположенного по адресу (местонахождение): Волгоградская область, Урюпинский район, свх. им. Чапаева



Условные обозначения:

- - граница территории объекта культурного наследия;
- 1 - 21 - характерные точки границы территории объекта культурного наследия.

¹⁰ Адрес (местонахождение) и наименование объекта культурного наследия указаны в соответствии с актом федерального органа охраны объектов культурного наследия о регистрации объекта культурного наследия в Едином государственном реестре объектов культурного наследия (памятников истории и культуры) народов Российской Федерации.

Ситуационный план границ территории объекта культурного наследия федерального значения "Курганная группа из 6 насыпей: высотой до 1 м. – 3 кургана, высотой до 2 м. – 2 кургана, высотой до 3 м. – 1 курган, III тыс. до н.э. – XIV в. н.э.", расположенного по адресу (местонахождение):
Волгоградская область, Урюпинский район, свх. им. Чапаева



Условные обозначения:



- объект культурного наследия федерального значения "Курганная группа из 6 насыпей: высотой до 1 м. – 3 кургана, высотой до 2 м. – 2 кургана, высотой до 3 м. – 1 курган, III тыс. до н.э. – XIV в. н.э.", расположенный по адресу (местонахождение): Волгоградская область, Урюпинский район, свх. им. Чапаева.

Перечень координат характерных точек границ территории объекта культурного наследия федерального значения "Курганная группа из 6 насыпей: высотой до 1 м. – 3 кургана, высотой до 2 м. – 2 кургана, высотой до 3 м. – 1 курган, III тыс. до н.э. – XIV в. н.э.", расположенного по адресу (местонахождение): Волгоградская область, Урюпинский район, свх. им. Чапаева

Система координат: МСК 34-1

Номер характерной точки	X	Y
1	734144.25	1236154.45
2	734167.67	1236212.98
3	734161.03	1236228.43
4	734145.37	1236234.77
5	734108.40	1236237.26
6	734093.13	1236230.75
7	734074.52	1236206.35
8	734068.37	1236190.75
9	734074.90	1236175.23
10	734107.65	1236154.07
11	734126.10	1236146.57
1	734144.25	1236154.45
12	734119.21	1236083.32
13	734127.30	1236103.59
14	734118.71	1236123.57
15	734098.47	1236131.75
16	734078.33	1236123.07
17	734052.91	1236081.87
18	734044.82	1236061.54
19	734053.41	1236041.55
20	734073.76	1236033.37
21	734093.68	1236042.05
12	734119.21	1236083.32