



КОМИТЕТ ГОСУДАРСТВЕННОЙ ОХРАНЫ
ОБЪЕКТОВ КУЛЬТУРНОГО НАСЛЕДИЯ
ВОЛГОГРАДСКОЙ ОБЛАСТИ
(ОБЛКУЛЬТНАСЛЕДИЕ)

ПРИКАЗ

24 февраля 2026 г.

№ 33-н

Волгоград

Об утверждении границ и режима использования территории объектов культурного наследия федерального значения, являющихся памятниками археологии, расположенных на территории Урюпинского района Волгоградской области

В соответствии со статьей 3.1, пунктом 2 статьи 33 Федерального закона от 25 июня 2002 г. № 73-ФЗ "Об объектах культурного наследия (памятниках истории и культуры) народов Российской Федерации", пунктом 8 требований к составлению проектов границ территорий объектов культурного наследия, утвержденных приказом Министерства культуры Российской Федерации от 04 июня 2015 г. № 1745, Положением о комитете государственной охраны объектов культурного наследия Волгоградской области, утвержденным постановлением Администрации Волгоградской области от 19 декабря 2016 г. № 697-п, п р и к а з ы в а ю :

1. Утвердить:

1.1. Границы территории объекта культурного наследия федерального значения "Одиночный курган высотой до 2 м. III тыс. до н.э. – XIV в. н.э.", расположенного по адресу (местонахождение): Волгоградская область, Урюпинский район, АКХ "Ленинский путь", согласно приложению 1;

1.2. Границы территории объекта культурного наследия федерального значения "Курганная группа из 3 насыпей: высотой до 2 м. – 1 курган, высотой до 4 м. – 2 кургана, III тыс. до н.э. – XIV в. н.э.", расположенного по адресу (местонахождение): Волгоградская область, Урюпинский район, КП "Урюпинское", согласно приложению 2;

1.3. Границы территории объекта культурного наследия федерального значения "Курганная группа из 7 насыпей: высотой до 2 м. – 6 курганов, высотой до 3 м. – 1 курган, III тыс. до н.э. – XIV в. н.э.", расположенного по адресу (местонахождение): Волгоградская область, Урюпинский район, АКХ "Ленинский путь", согласно приложению 3;

1.4. Границы территории объекта культурного наследия федерального значения "Курганная группа из 2 насыпей высотой до 1 м. III тыс. до н.э. – XIV в. н.э.", расположенного по адресу (местонахождение): Волгоградская область, Урюпинский район, КП "Урюпинское", согласно приложению 4;

1.5. Границы территории объекта культурного наследия федерального значения "Одиночный курган высотой до 2 м. III тыс. до н.э. – XIV в. н.э.",

расположенного по адресу (местонахождение): Волгоградская область, Урюпинский район, КП "Урюпинское", согласно приложению 5;

1.6. Границы территории объекта культурного наследия федерального значения "Курганная группа из 3 насыпей: высотой до 1 м. – 1 курган, высотой до 2 м. – 2 кургана, III тыс. до н.э. – XIV в. н.э.", расположенного по адресу (местонахождение): Волгоградская область, Урюпинский район, КП "Урюпинское", согласно приложению 6;

1.7. Границы территории объекта культурного наследия федерального значения "Курганная группа из 2 насыпей высотой до 2 м. III тыс. до н.э. – XIV в. н.э.", расположенного по адресу (местонахождение): Волгоградская область, Урюпинский район, КП "Урюпинское", согласно приложению 7.

2. Режим использования территории объектов культурного наследия федерального значения, являющихся памятниками археологии, расположенных на территории Урюпинского района Волгоградской области, указанных в пункте 1 настоящего приказа, установлен пунктом 5 статьи 5.1 Федерального закона от 25 июня 2002 г. № 73-ФЗ "Об объектах культурного наследия (памятниках истории и культуры) народов Российской Федерации".

3. Настоящий приказ вступает в силу со дня его подписания и подлежит официальному опубликованию.

Председатель комитета



А.Ю.Баженов

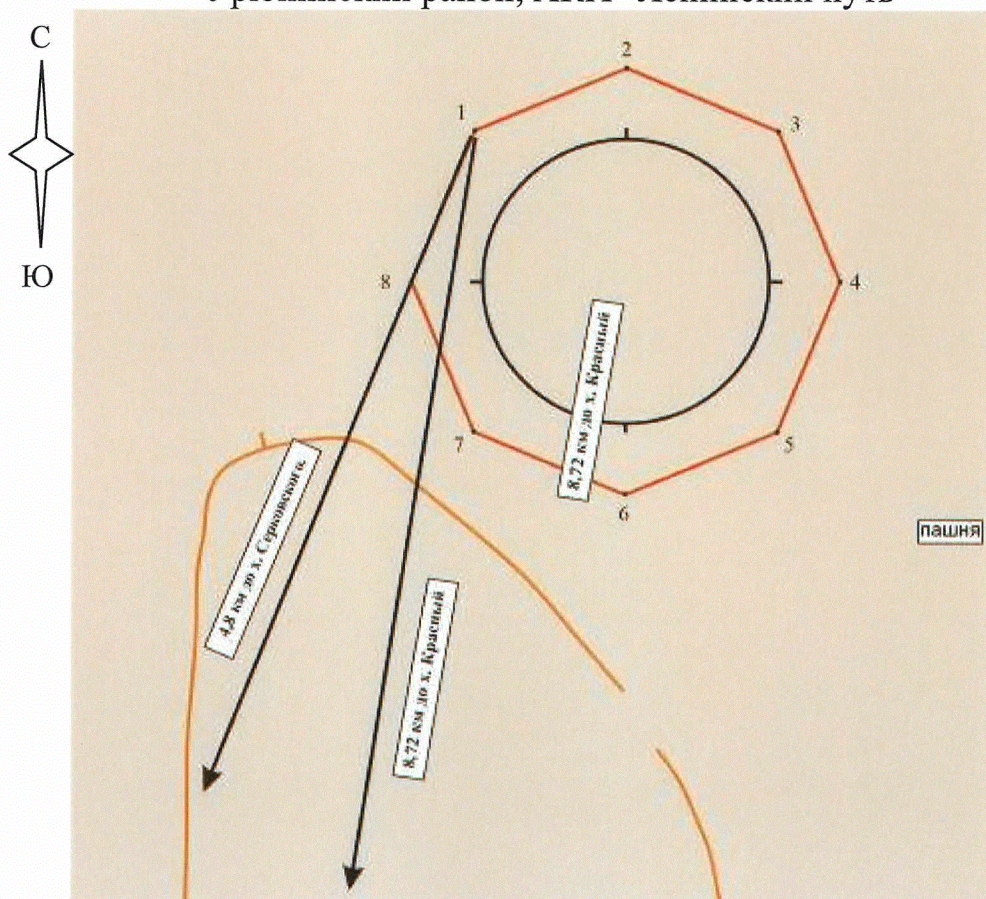
ПРИЛОЖЕНИЕ 1

к приказу комитета государственной
охраны объектов культурного
наследия Волгоградской области

от 24.02.2026 № 33-н

Границы территории объекта культурного наследия федерального значения
"Одиночный курган высотой до 2 м. III тыс. до н.э. – XIV в. н.э.",
расположенного по адресу (местонахождение): Волгоградская область,
Урюпинский район, АКХ "Ленинский путь"¹

Схема границ территории объекта культурного наследия федерального значения
"Одиночный курган высотой до 2 м. III тыс. до н.э. – XIV в. н.э.",
расположенного по адресу (местонахождение): Волгоградская область,
Урюпинский район, АКХ "Ленинский путь"

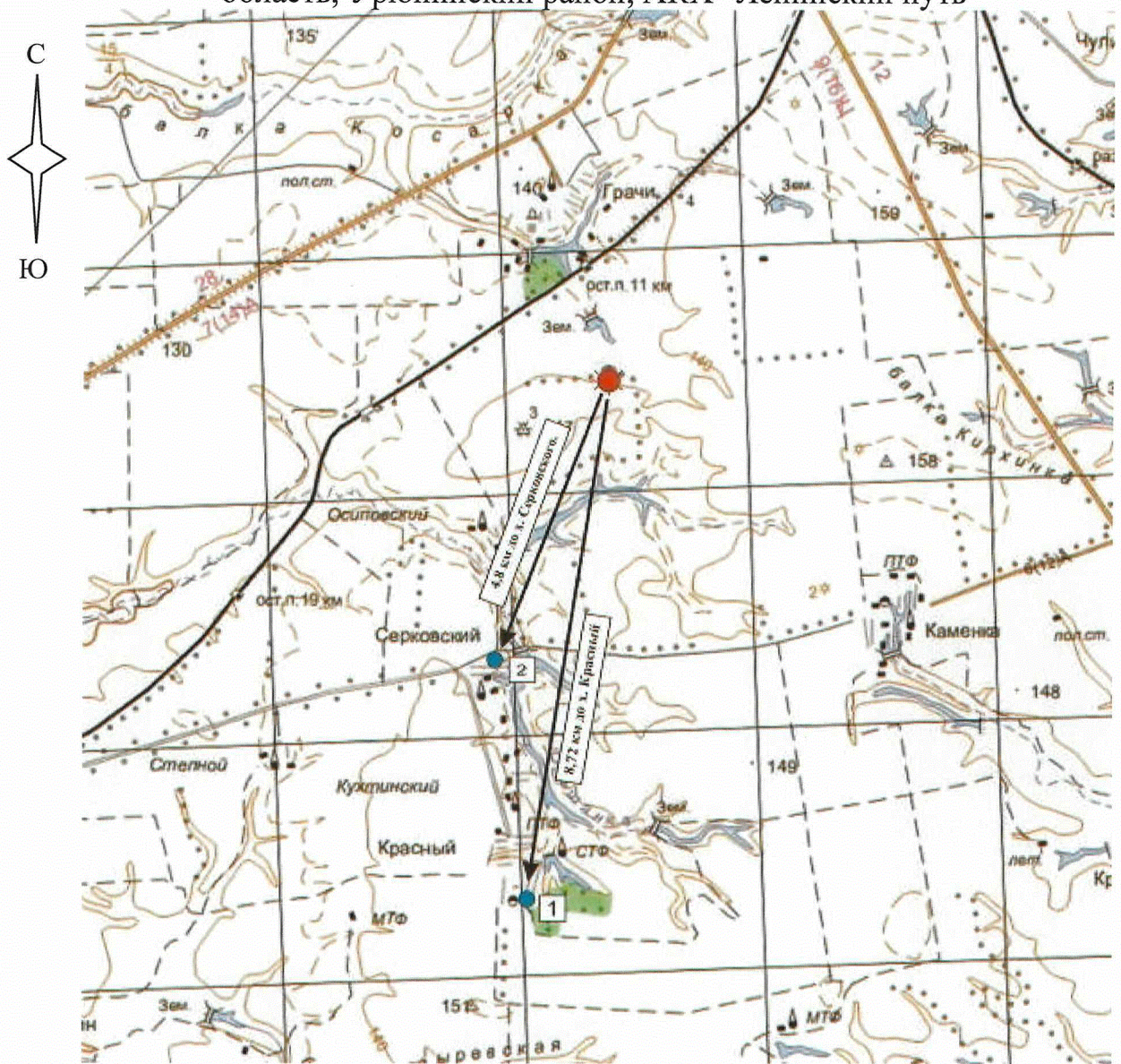


Условные обозначения:

- - граница территории объекта культурного наследия;
- 1 - 8 - характерные точки границы территории объекта культурного наследия.

¹ Адрес (местонахождение) и наименование объекта культурного наследия указаны в соответствии с актом федерального органа охраны объектов культурного наследия о регистрации объекта культурного наследия в Едином государственном реестре объектов культурного наследия (памятников истории и культуры) народов Российской Федерации.

Ситуационный план границ территории объекта культурного наследия федерального значения "Одиночный курган высотой до 2 м. III тыс. до н.э. – XIV в. н.э.", расположенного по адресу (местонахождение): Волгоградская область, Урюпинский район, АКХ "Ленинский путь"



Условные обозначения:



- объект культурного наследия федерального значения "Одиночный курган высотой до 2 м. III тыс. до н.э. – XIV в. н.э.", расположенный по адресу (местонахождение): Волгоградская область, Урюпинский район, АКХ "Ленинский путь".

Перечень координат характерных точек границ территории объекта культурного наследия федерального значения "Одиночный курган высотой до 2 м. III тыс. до н.э. – XIV в. н.э.", расположенного по адресу (местонахождение):
Волгоградская область, Урюпинский район, АКХ "Ленинский путь"

Система координат: МСК 34-1

Номер характерной точки	X	Y
1	723755.73	1246944.81
2	723764.85	1246966.58
3	723755.40	1246988.09
4	723734.62	1246996.33
5	723713.79	1246987.67
6	723704.89	1246965.90
7	723714.35	1246944.31
8	723735.24	1246936.22
1	723755.73	1246944.81

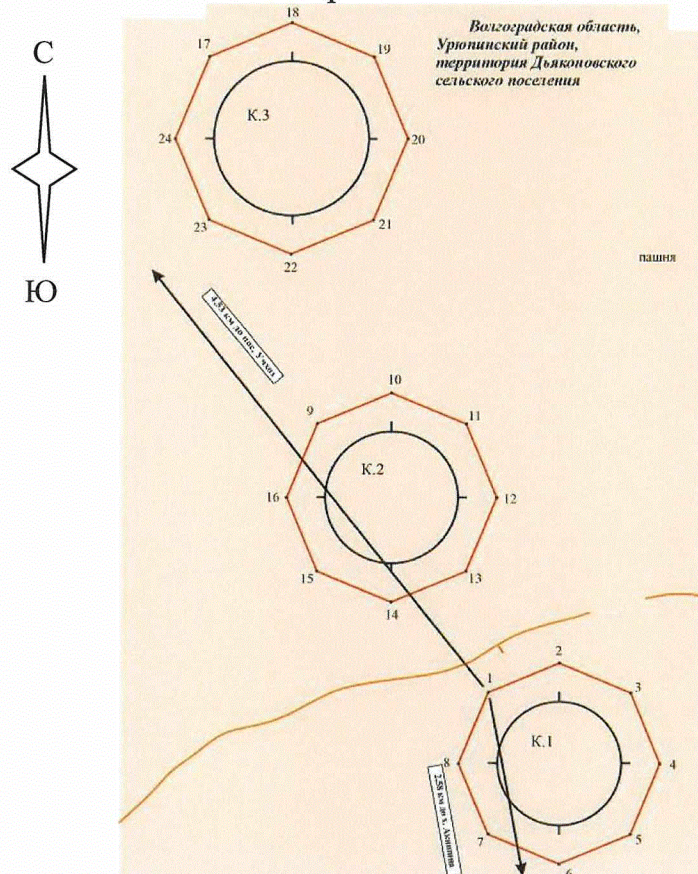
ПРИЛОЖЕНИЕ 2

к приказу комитета государственной
охраны объектов культурного
наследия Волгоградской области

от 24.02.2026 № 33-н

Границы территории объекта культурного наследия федерального значения "Курганная группа из 3 насыпей: высотой до 2 м. – 1 курган, высотой до 4 м. – 2 кургана, III тыс. до н.э. – XIV в. н.э.", расположенного по адресу (местонахождение): Волгоградская область, Урюпинский район, КП "Урюпинское"²

Схема границ территории объекта культурного наследия федерального значения "Курганная группа из 3 насыпей: высотой до 2 м. – 1 курган, высотой до 4 м. – 2 кургана, III тыс. до н.э. – XIV в. н.э.", расположенного по адресу (местонахождение): Волгоградская область, Урюпинский район, КП "Урюпинское"



Условные обозначения:

- - граница территории объекта культурного наследия;
- 1 - 24 - характерные точки границы территории объекта культурного наследия.

² Адрес (местонахождение) и наименование объекта культурного наследия указаны в соответствии с актом федерального органа охраны объектов культурного наследия о регистрации объекта культурного наследия в Едином государственном реестре объектов культурного наследия (памятников истории и культуры) народов Российской Федерации.

Ситуационный план границ территории объекта культурного наследия федерального значения "Курганная группа из 3 насыпей: высотой до 2 м. – 1 курган, высотой до 4 м. – 2 кургана, III тыс. до н.э. – XIV в. н.э.",

расположенного по адресу (местонахождение): Волгоградская область, Урюпинский район, КП "Урюпинское"



Условные обозначения:



- объект культурного наследия федерального значения "Курганная группа из 3 насыпей: высотой до 2 м. – 1 курган, высотой до 4 м. – 2 кургана, III тыс. до н.э. – XIV в. н.э.", расположенный по адресу (местонахождение): Волгоградская область, Урюпинский район, КП "Урюпинское".

Перечень координат характерных точек границ территории объекта культурного наследия федерального значения "Курганная группа из 3 насыпей: высотой до 2 м. – 1 курган, высотой до 4 м. – 2 кургана, III тыс. до н.э. – XIV в. н.э.", расположенного по адресу (местонахождение): Волгоградская область, Урюпинский район, КП "Урюпинское"

Система координат: МСК 34-1

Номер характерной точки	X	Y
1	715812.80	1236429.09
2	715820.25	1236447.58
3	715812.35	1236465.88
4	715793.90	1236473.20
5	715775.64	1236465.44
6	715768.19	1236446.94
7	715775.98	1236428.57
8	715794.54	1236421.18
1	715812.80	1236429.09
9	715882.53	1236385.66
10	715890.31	1236404.86
11	715882.06	1236423.94
12	715862.94	1236431.60
13	715843.91	1236423.40
14	715836.35	1236404.20
15	715844.49	1236385.20
16	715863.60	1236377.53
9	715882.53	1236385.66
17	715977.76	1236358.84
18	715986.29	1236380.16
19	715977.24	1236401.27
20	715955.89	1236409.90
21	715934.86	1236400.83
22	715926.33	1236379.50
23	715935.27	1236358.39
24	715956.62	1236349.77
17	715977.76	1236358.84

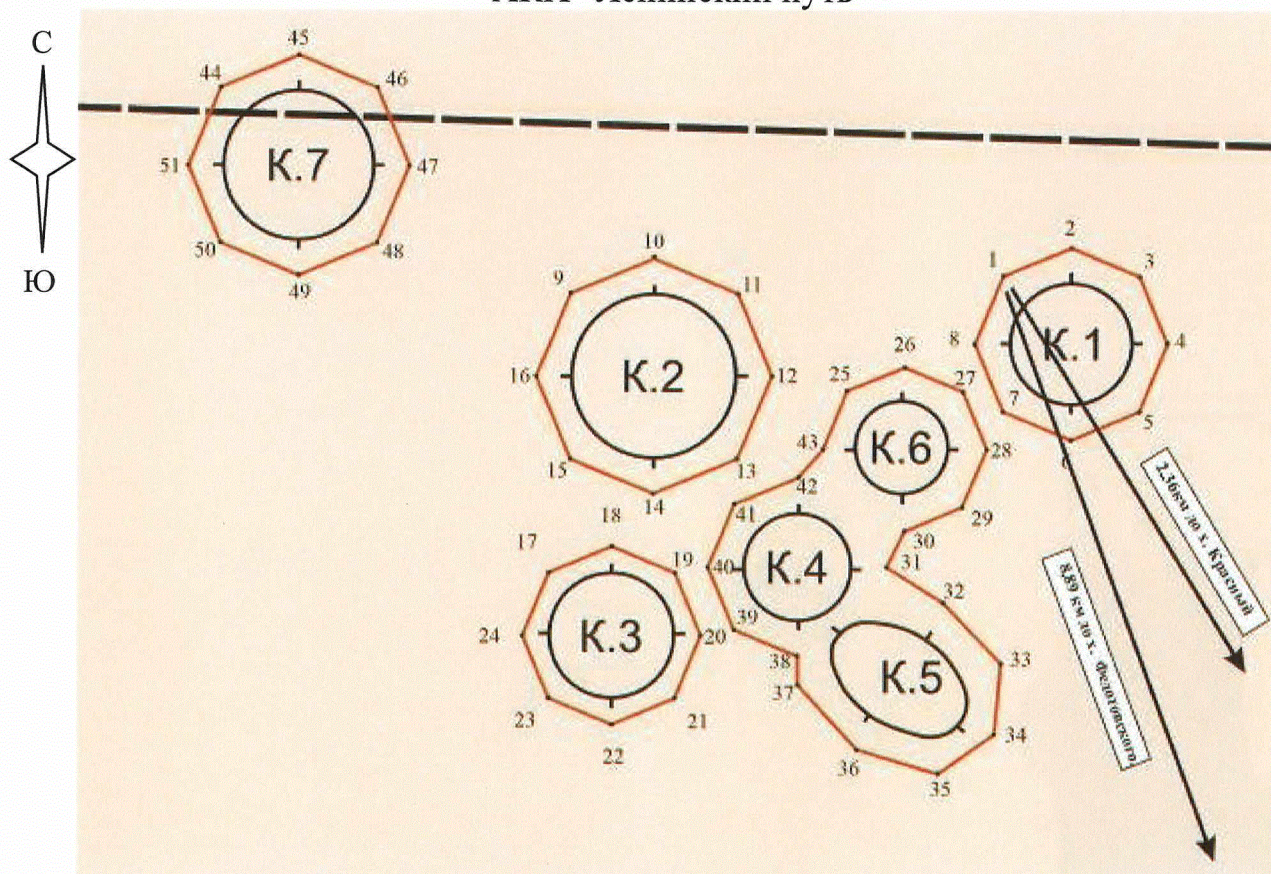
ПРИЛОЖЕНИЕ 3

к приказу комитета государственной
охраны объектов культурного
наследия Волгоградской области

от 24.02.2026 № 33-н

Границы территории объекта культурного наследия федерального значения "Курганная группа из 7 насыпей: высотой до 2 м. – 6 курганов, высотой до 3 м. – 1 курган, III тыс. до н.э. – XIV в. н.э.", расположенного по адресу (местонахождение): Волгоградская область, Урюпинский район, АКХ "Ленинский путь"³

Схема границ территории объекта культурного наследия федерального значения "Курганная группа из 7 насыпей: высотой до 2 м. – 6 курганов, высотой до 3 м. – 1 курган, III тыс. до н.э. – XIV в. н.э.", расположенного по адресу (местонахождение): Волгоградская область, Урюпинский район, АКХ "Ленинский путь"

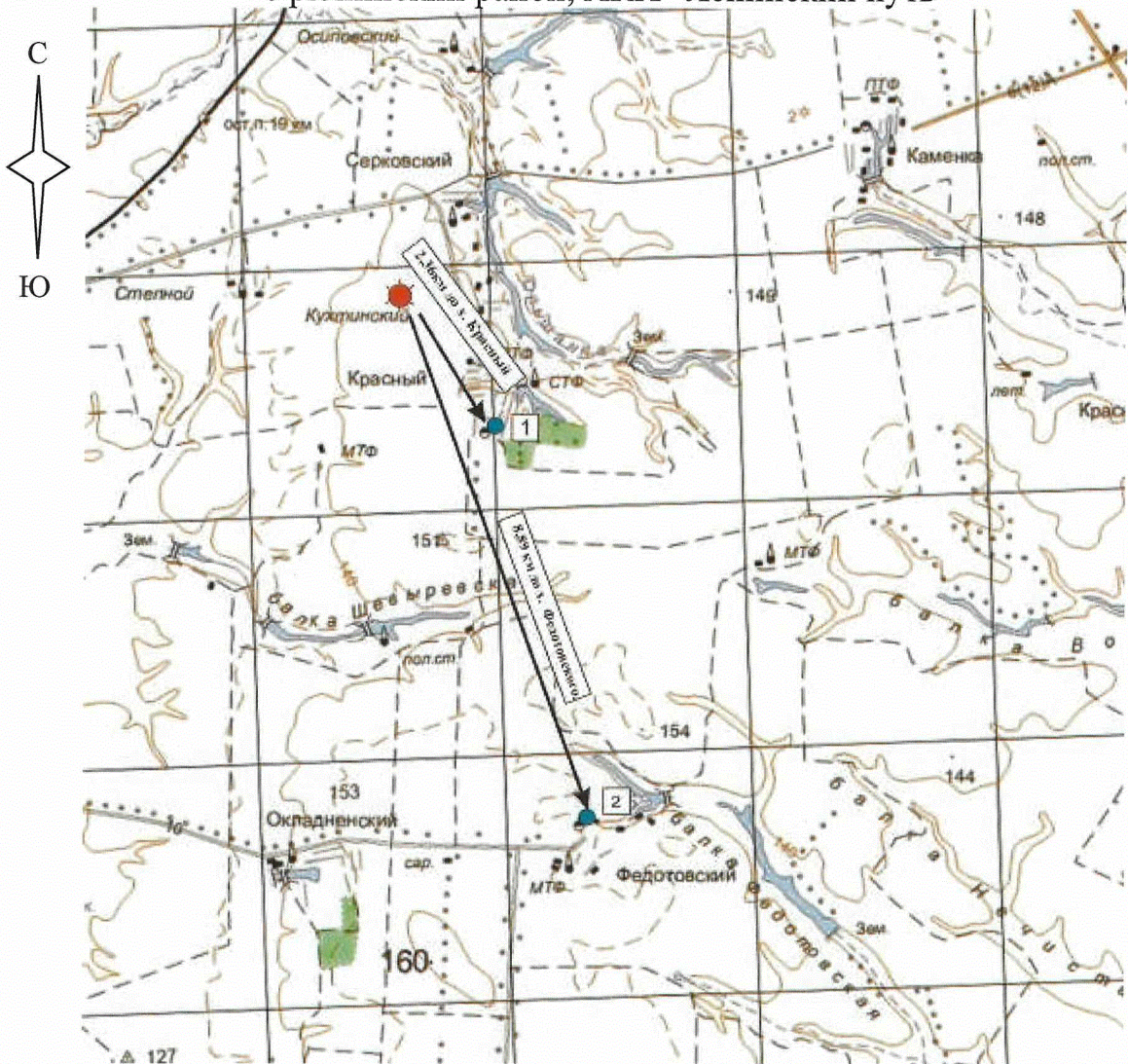


Условные обозначения:

- - граница территории объекта культурного наследия;
- 1 - 51 - характерные точки границы территории объекта культурного наследия.

³ Адрес (местонахождение) и наименование объекта культурного наследия указаны в соответствии с актом федерального органа охраны объектов культурного наследия о регистрации объекта культурного наследия в Едином государственном реестре объектов культурного наследия (памятников истории и культуры) народов Российской Федерации.

Ситуационный план границ территории объекта культурного наследия федерального значения "Курганная группа из 7 насыпей: высотой до 2 м. – 6 курганов, высотой до 3 м. – 1 курган, III тыс. до н.э. – XIV в. н.э.", расположенного по адресу (местонахождение): Волгоградская область, Урюпинский район, АКХ "Ленинский путь"



Условные обозначения:



- объект культурного наследия федерального значения "Курганная группа из 7 насыпей: высотой до 2 м. – 6 курганов, высотой до 3 м. – 1 курган, III тыс. до н.э. – XIV в. н.э.", расположенный по адресу (местонахождение): Волгоградская область, Урюпинский район, АКХ "Ленинский путь".

Перечень координат характерных точек границ территории объекта культурного наследия федерального значения "Курганная группа из 7 насыпей: высотой до 2 м. – 6 курганов, высотой до 3 м. – 1 курган, III тыс. до н.э. – XIV в. н.э.", расположенного по адресу (местонахождение): Волгоградская область, Урюпинский район, АКХ "Ленинский путь"

Система координат: МСК 34-1

Номер характерной точки	X	Y
1	717267.86	1243949.40
2	717275.55	1243968.58
3	717267.45	1243987.66
4	717248.34	1243995.42
5	717229.29	1243987.25
6	717221.60	1243968.07
7	717229.81	1243948.99
8	717248.92	1243941.37
1	717267.86	1243949.40
9	717264.05	1243827.99
10	717274.03	1243851.92
11	717263.65	1243875.56
12	717240.63	1243884.61
13	717217.82	1243875.06
14	717208.06	1243851.20
15	717218.33	1243827.49
16	717241.46	1243818.51
9	717264.05	1243827.99
17	717187.93	1243819.41
18	717195.84	1243839.02
19	717187.62	1243858.45
20	717168.18	1243866.35
21	717148.69	1243857.96
22	717140.89	1243838.43
23	717149.33	1243818.99
24	717168.77	1243811.24
17	717187.93	1243819.41
25	717235.62	1243905.28
26	717242.02	1243921.35
27	717235.50	1243937.28
28	717218.85	1243944.22
29	717202.35	1243936.99
30	717196.07	1243920.85

31	717185.76	1243917.43
32	717170.53	1243937.07
33	717150.49	1243948.70
34	717132.32	1243941.73
35	717125.84	1243923.48
36	717135.05	1243902.75
37	717153.88	1243892.07
38	717161.01	1243892.07
39	717168.54	1243874.46
40	717186.30	1243867.32
41	717203.80	1243874.84
42	717210.95	1243892.61
43	717219.35	1243898.13
25	717235.62	1243905.28
44	717322.96	1243730.65
45	717331.95	1243752.74
46	717322.59	1243774.70
47	717300.69	1243783.56
48	717278.87	1243774.23
49	717269.99	1243752.14
50	717279.35	1243730.25
51	717301.36	1243721.40
44	717322.96	1243730.65

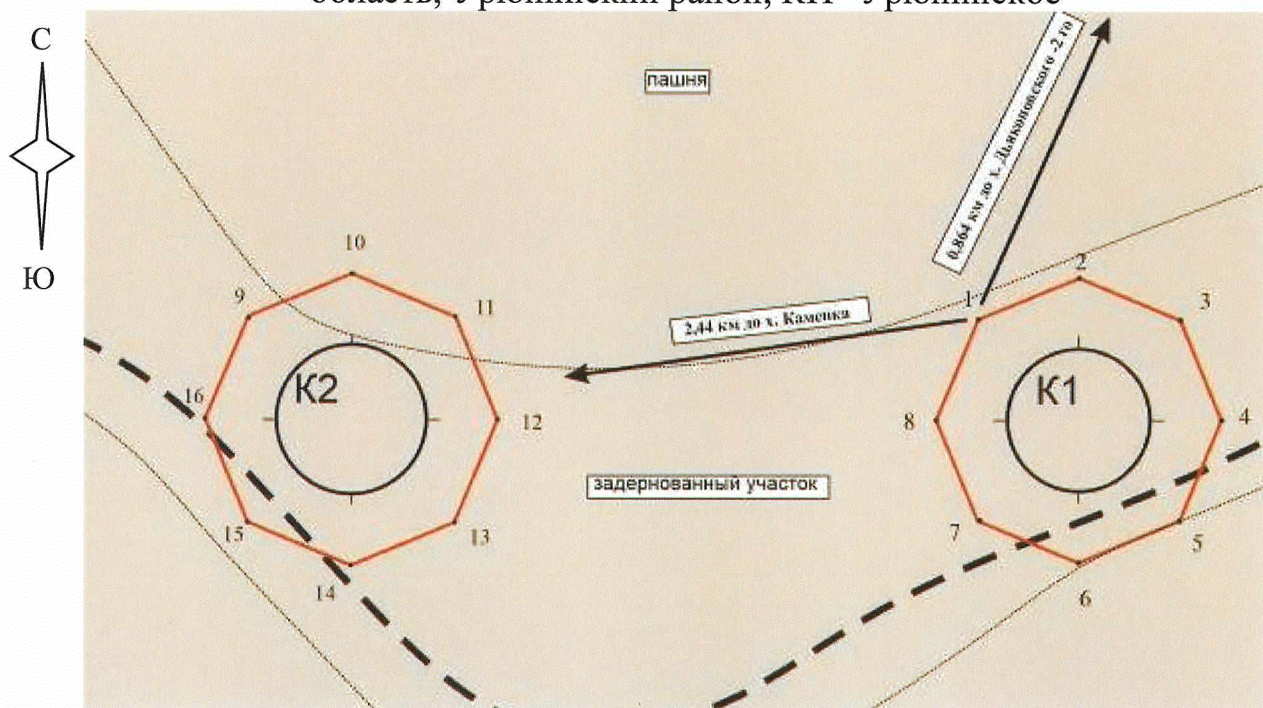
ПРИЛОЖЕНИЕ 4

к приказу комитета государственной
охраны объектов культурного
наследия Волгоградской области

от 24.02.2026 № 33-н

Границы территории объекта культурного наследия федерального значения
"Курганная группа из 2 насыпей высотой до 1 м. III тыс. до н.э. – XIV в. н.э.",
расположенного по адресу (местонахождение): Волгоградская область,
Урюпинский район, КП "Урюпинское"⁴

Схема границ территории объекта культурного наследия федерального значения
"Курганная группа из 2 насыпей высотой до 1 м. III тыс. до н.э. –
XIV в. н.э.", расположенного по адресу (местонахождение): Волгоградская
область, Урюпинский район, КП "Урюпинское"



Условные обозначения:

- - граница территории объекта культурного наследия;
- 1-16 - характерные точки границы территории объекта культурного наследия.

⁴ Адрес (местонахождение) и наименование объекта культурного наследия указаны в соответствии с актом федерального органа охраны объектов культурного наследия о регистрации объекта культурного наследия в Едином государственном реестре объектов культурного наследия (памятников истории и культуры) народов Российской Федерации.

Ситуационный план границ территории объекта культурного наследия федерального значения "Курганная группа из 2 насыпей высотой до 1 м. III тыс. до н.э. – XIV в. н.э.", расположенного по адресу (местонахождение): Волгоградская область, Урюпинский район, КП "Урюпинское"



Условные обозначения:



- объект культурного наследия федерального значения "Курганная группа из 2 насыпей высотой до 1 м. III тыс. до н.э. – XIV в. н.э.", расположенный по адресу (местонахождение): Волгоградская область, Урюпинский район, КП "Урюпинское".

Перечень координат характерных точек границ территории объекта культурного наследия федерального значения "Курганная группа из 2 насыпей высотой до 1 м. III тыс. до н.э. – XIV в. н.э.", расположенного по адресу (местонахождение): Волгоградская область, Урюпинский район, КП "Урюпинское"

Система координат: МСК 34-1

Номер характерной точки	X	Y
1	710145.15	1231551.06
2	710150.96	1231565.68
3	710144.88	1231580.21
4	710129.77	1231586.51
5	710114.62	1231579.81
6	710109.03	1231565.13
7	710115.00	1231550.67
8	710130.33	1231544.45
1	710145.15	1231551.06
9	710145.60	1231449.15
10	710151.31	1231463.41
11	710145.22	1231477.52
12	710131.02	1231483.19
13	710116.86	1231477.14
14	710111.26	1231462.95
15	710117.23	1231448.84
16	710131.55	1231443.10
9	710145.60	1231449.15

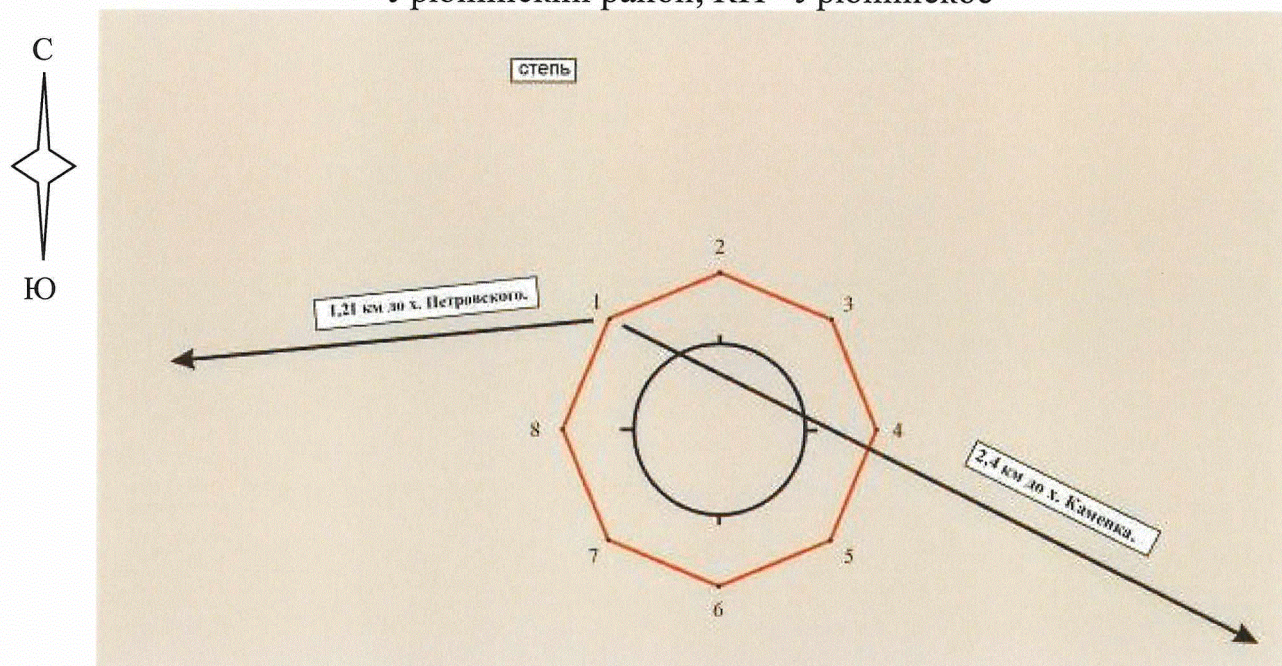
ПРИЛОЖЕНИЕ 5

к приказу комитета государственной
охраны объектов культурного
наследия Волгоградской области

от 24.02.2026 № 33-н

Границы территории объекта культурного наследия федерального значения
"Одиночный курган высотой до 2 м. III тыс. до н.э. – XIV в. н.э.",
расположенного по адресу (местонахождение): Волгоградская область,
Урюпинский район, КП "Урюпинское"⁵

Схема границ территории объекта культурного наследия федерального значения
"Одиночный курган высотой до 2 м. III тыс. до н.э. – XIV в. н.э.",
расположенного по адресу (местонахождение): Волгоградская область,
Урюпинский район, КП "Урюпинское"



Условные обозначения:


- - граница территории объекта культурного наследия;
- 1 - 8 - характерные точки границы территории объекта культурного наследия.

⁵ Адрес (местонахождение) и наименование объекта культурного наследия указаны в соответствии с актом федерального органа охраны объектов культурного наследия о регистрации объекта культурного наследия в Едином государственном реестре объектов культурного наследия (памятников истории и культуры) народов Российской Федерации.

Ситуационный план границ территории объекта культурного наследия федерального значения "Одиночный курган высотой до 2 м. III тыс. до н.э. – XIV в. н.э.", расположенного по адресу (местонахождение): Волгоградская область, Урюпинский район, КП "Урюпинское"



Условные обозначения:

-  - объект культурного наследия федерального значения "Одиночный курган высотой до 2 м. III тыс. до н.э. – XIV в. н.э.", расположенный по адресу (местонахождение): Волгоградская область, Урюпинский район, КП "Урюпинское".

Перечень координат характерных точек границ территории объекта культурного наследия федерального значения "Одиночный курган высотой до 2 м. III тыс. до н.э. – XIV в. н.э.", расположенного по адресу (местонахождение):
Волгоградская область, Урюпинский район, КП "Урюпинское"

Система координат: МСК 34-1

Номер характерной точки	X	Y
1	710745.61	1226701.10
2	710751.95	1226716.79
3	710745.28	1226732.29
4	710729.73	1226738.50
5	710714.13	1226731.85
6	710708.01	1226716.17
7	710714.57	1226700.66
8	710730.24	1226694.46
1	710745.61	1226701.10

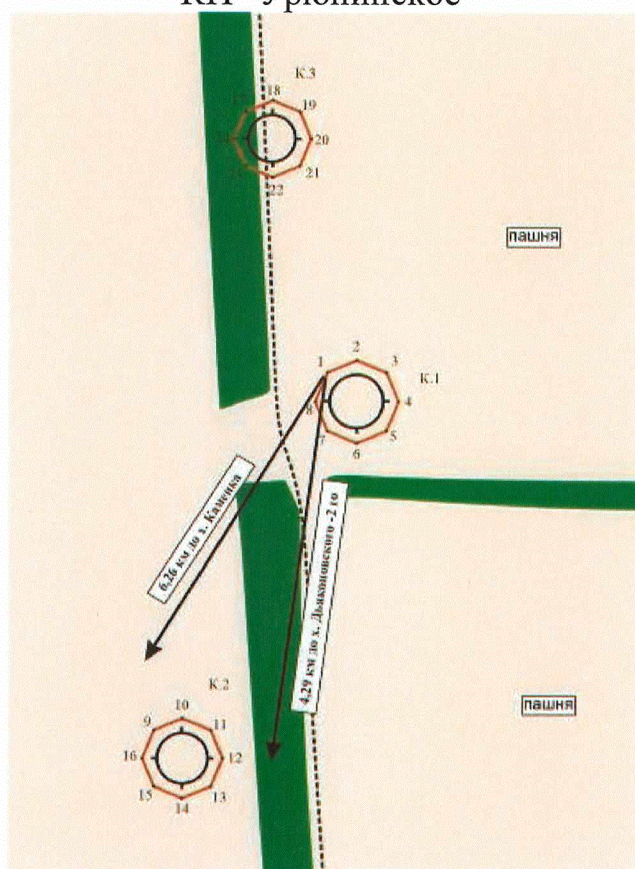
ПРИЛОЖЕНИЕ 6

к приказу комитета государственной
охраны объектов культурного
наследия Волгоградской области


от 24.02.2026 № 33-н

Границы территории объекта культурного наследия федерального значения "Курганная группа из 3 насыпей: высотой до 1 м. – 1 курган, высотой до 2 м. – 2 кургана, III тыс. до н.э. – XIV в. н.э.", расположенного по адресу (местонахождение): Волгоградская область, Урюпинский район, КП "Урюпинское"⁶

Схема границ территории объекта культурного наследия федерального значения "Курганная группа из 3 насыпей: высотой до 1 м. – 1 курган, высотой до 2 м. – 2 кургана, III тыс. до н.э. – XIV в. н.э.", расположенного по адресу (местонахождение): Волгоградская область, Урюпинский район, КП "Урюпинское"

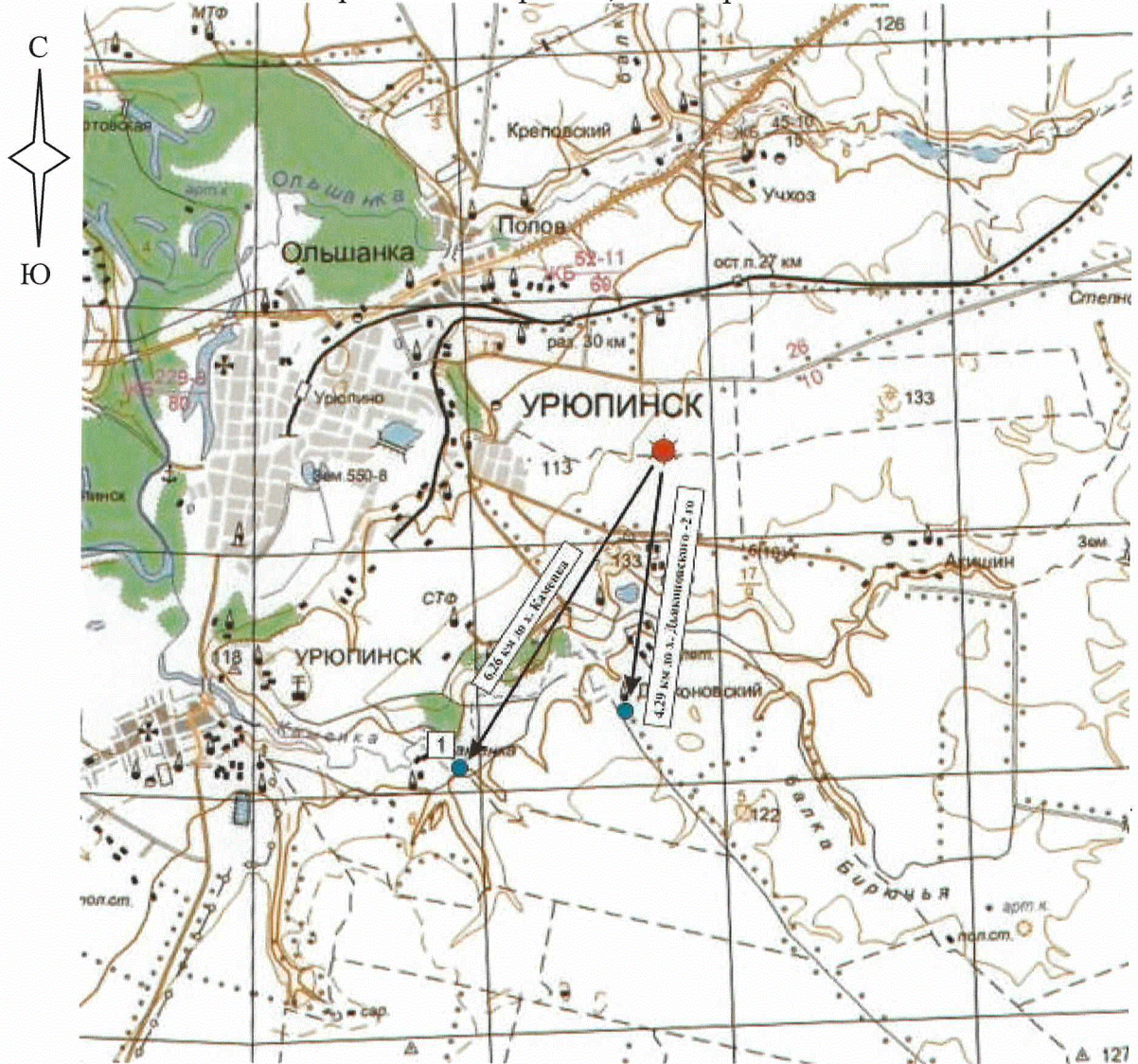


Условные обозначения:

-  - граница территории объекта культурного наследия;
- 1 - 24 - характерные точки границы территории объекта культурного наследия.

⁶ Адрес (местонахождение) и наименование объекта культурного наследия указаны в соответствии с актом федерального органа охраны объектов культурного наследия о регистрации объекта культурного наследия в Едином государственном реестре объектов культурного наследия (памятников истории и культуры) народов Российской Федерации.

Ситуационный план границ территории объекта культурного наследия федерального значения "Курганная группа из 3 насыпей: высотой до 1 м. – I курган, высотой до 2 м. – 2 кургана, III тыс. до н.э. – XIV в. н.э.", расположенного по адресу (местонахождение): Волгоградская область, Урюпинский район, КП "Урюпинское"



Условные обозначения:



- объект культурного наследия федерального значения "Курганная группа из 3 насыпей: высотой до 1 м. – I курган, высотой до 2 м. – 2 кургана, III тыс. до н.э. – XIV в. н.э.", расположенный по адресу (местонахождение): Волгоградская область, Урюпинский район, КП "Урюпинское".

Перечень координат характерных точек границ территории объекта культурного наследия федерального значения "Курганная группа из 3 насыпей: высотой до 1 м. – 1 курган, высотой до 2 м. – 2 кургана, III тыс. до н.э. – XIV в. н.э.", расположенного по адресу (местонахождение): Волгоградская область, Урюпинский район, КП "Урюпинское"

Система координат: МСК 34-1

Номер характерной точки	X	Y
1	715142.45	1232629.12
2	715150.42	1232649.10
3	715141.93	1232668.88
4	715122.14	1232676.80
5	715102.44	1232668.37
6	715094.35	1232648.45
7	715102.84	1232628.74
8	715122.86	1232620.75
1	715142.45	1232629.12
9	714901.55	1232509.99
10	714908.88	1232528.56
11	714901.08	1232546.87
12	714882.73	1232554.25
13	714864.26	1232546.39
14	714857.04	1232527.82
15	714864.85	1232509.52
16	714883.30	1232502.14
9	714901.55	1232509.99
17	715320.63	1232573.53
18	715328.16	1232592.74
19	715320.13	1232611.74
20	715300.89	1232619.46
21	715281.86	1232611.25
22	715274.21	1232592.04
23	715282.36	1232573.04
24	715301.60	1232565.32
17	715320.63	1232573.53

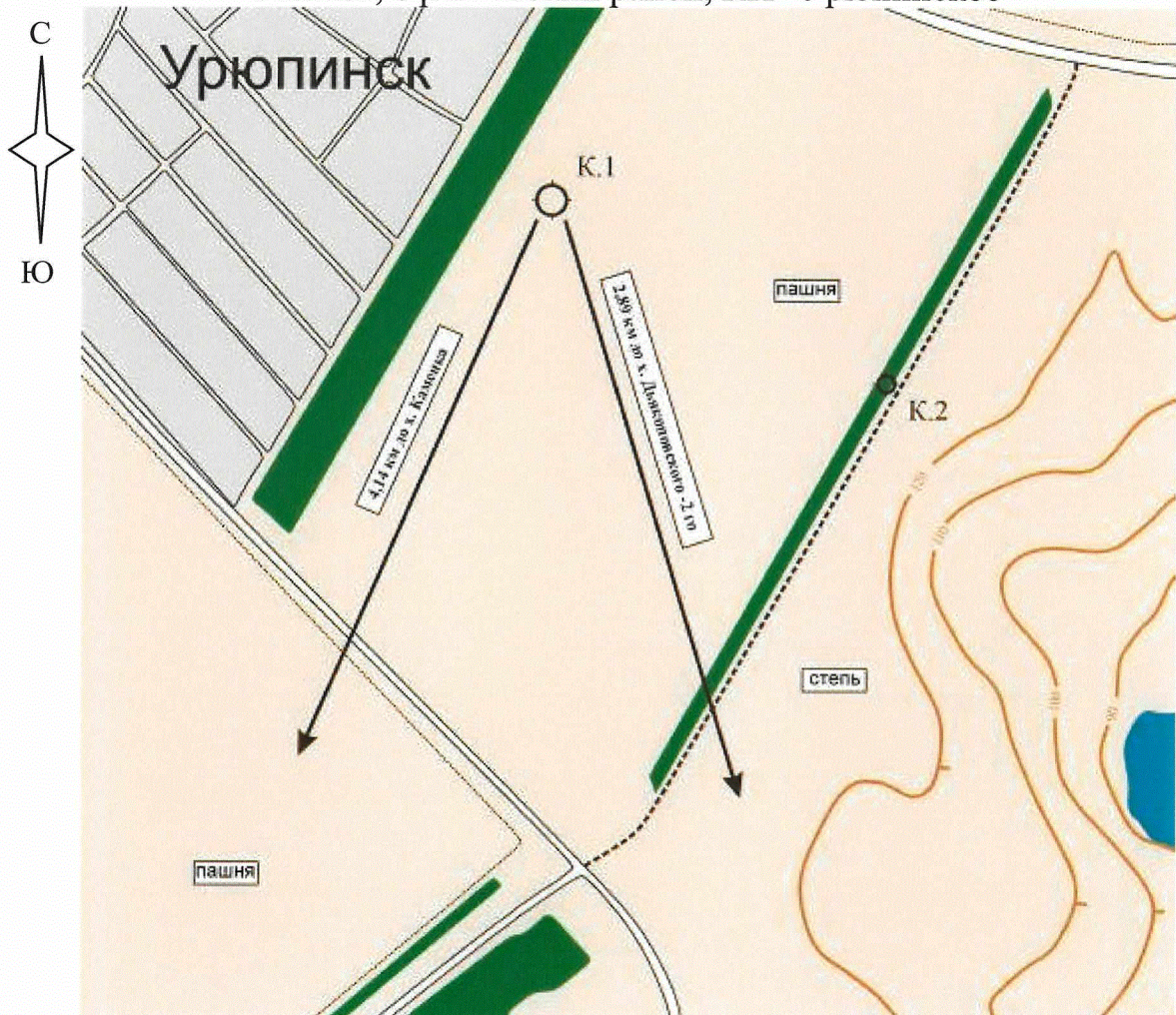
ПРИЛОЖЕНИЕ 7

к приказу комитета государственной
охраны объектов культурного
наследия Волгоградской области

от 24.02.2026 № 33-н

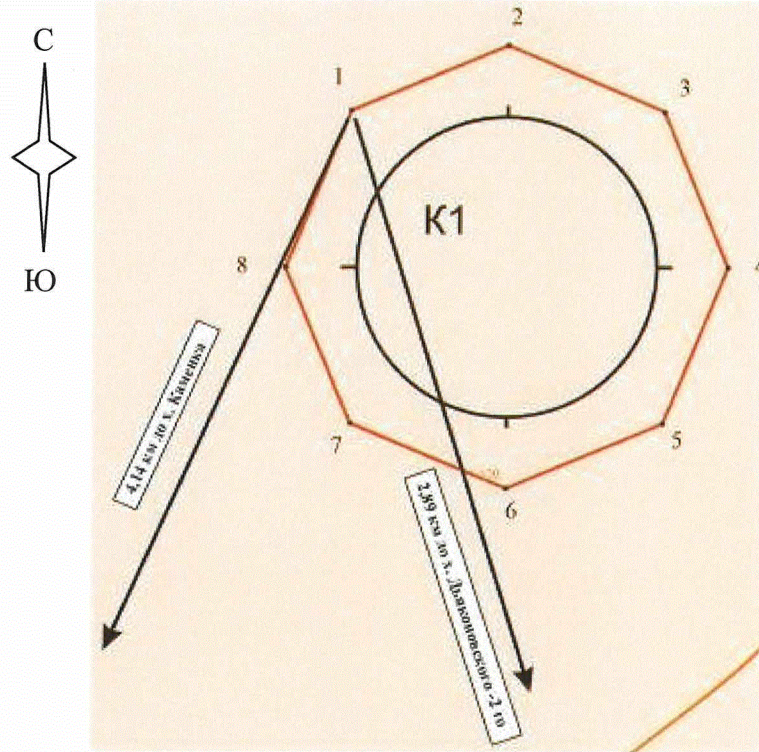
Границы территории объекта культурного наследия федерального значения
"Курганная группа из 2 насыпей высотой до 2 м. III тыс. до н.э. – XIV в. н.э.",
расположенного по адресу (местонахождение): Волгоградская область,
Урюпинский район, КП "Урюпинское"⁷

Схема границ территории объекта культурного наследия федерального значения
"Курганная группа из 2 насыпей высотой до 2 м. III тыс. до н.э. –
XIV в. н.э.", расположенного по адресу (местонахождение): Волгоградская
область, Урюпинский район, КП "Урюпинское"



⁷ Адрес (местонахождение) и наименование объекта культурного наследия указаны в соответствии с актом федерального органа охраны объектов культурного наследия о регистрации объекта культурного наследия в Едином государственном реестре объектов культурного наследия (памятников истории и культуры) народов Российской Федерации.

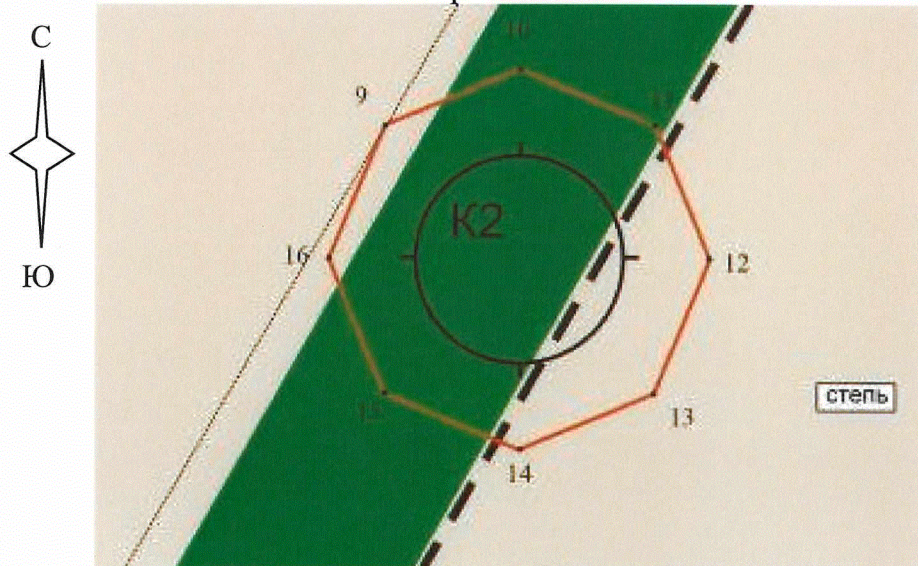
Фрагмент 1



Условные обозначения:

- - граница территории объекта культурного наследия;
- 1-8 - характерные точки границы территории объекта культурного наследия.

Фрагмент 2



Условные обозначения:

- - граница территории объекта культурного наследия;
- 9-16 - характерные точки границы территории объекта культурного наследия.

Ситуационный план границ территории объекта культурного наследия федерального значения "Курганная группа из 2 насыпей высотой до 2 м. III тыс. до н.э. – XIV в. н.э.", расположенного по адресу (местонахождение): Волгоградская область, Урюпинский район, КП "Урюпинское"



Условные обозначения:



- объект культурного наследия федерального значения "Курганная группа из 2 насыпей высотой до 2 м. III тыс. до н.э. – XIV в. н.э.", расположенный по адресу (местонахождение): Волгоградская область, Урюпинский район, КП "Урюпинское".

Перечень координат характерных точек границ территории объекта культурного наследия федерального значения "Курганная группа из 2 насыпей высотой до 2 м. III тыс. до н.э. – XIV в. н.э.", расположенного по адресу (местонахождение): Волгоградская область, Урюпинский район, КП "Урюпинское"

Система координат: МСК 34-1

Номер характерной точки	X	Y
1	713645.20	1231017.17
2	713654.03	1231039.22
3	713644.61	1231061.10
4	713622.80	1231069.84
5	713600.79	1231060.52
6	713592.07	1231038.40
7	713601.37	1231016.59
8	713623.51	1231007.78
1	713645.20	1231017.17
9	713374.80	1231491.35
10	713381.05	1231507.02
11	713374.39	1231522.60
12	713358.85	1231528.81
13	713343.25	1231522.12
14	713337.11	1231506.45
15	713343.77	1231490.94
16	713359.43	1231484.73
9	713374.80	1231491.35