



КОМИТЕТ ГОСУДАРСТВЕННОЙ ОХРАНЫ
ОБЪЕКТОВ КУЛЬТУРНОГО НАСЛЕДИЯ
ВОЛГОГРАДСКОЙ ОБЛАСТИ
(ОБЛКУЛЬТНАСЛЕДИЕ)

ПРИКАЗ

28 января 2026 г.

№ 11-н

Волгоград

Об утверждении границ и режима использования территории объектов культурного наследия федерального значения, являющихся памятниками археологии, расположенных на территории Урюпинского и Светлоярского районов Волгоградской области

В соответствии со статьей 3.1, пунктом 2 статьи 33 Федерального закона от 25 июня 2002 г. № 73-ФЗ "Об объектах культурного наследия (памятниках истории и культуры) народов Российской Федерации", пунктом 8 требований к составлению проектов границ территорий объектов культурного наследия, утвержденных приказом Министерства культуры Российской Федерации от 04 июня 2015 г. № 1745, Положением о комитете государственной охраны объектов культурного наследия Волгоградской области, утвержденным постановлением Администрации Волгоградской области от 19 декабря 2016 г. № 697-п, п р и к а з ы в а ю :

1. Утвердить:

1.1. Границы территории объекта культурного наследия федерального значения "Курганная группа из 5 насыпей: высотой до 2 м. – 2 кургана, высотой до 3 м. – 3 кургана, III тыс. до н.э. – XIV в. н.э.", расположенного по адресу (местонахождение): Волгоградская область, Урюпинский район, АОЗТ "Искра", согласно приложению 1;

1.2. Границы территории объекта культурного наследия федерального значения "Одиночный курган высотой до 2 м. III тыс. до н.э. – XIV в. н.э.", расположенного по адресу (местонахождение): Волгоградская область, Урюпинский район, клх. "Пламя Революции", согласно приложению 2;

1.3. Границы территории объекта культурного наследия федерального значения "Одиночный курган высотой до 3 м. III тыс. до н.э. – XIV в. н.э.", расположенного по адресу (местонахождение): Волгоградская область, Урюпинский район, клх. "Пламя Революции", согласно приложению 3;

1.4. Границы территории объекта культурного наследия федерального значения "Одиночный курган высотой до 3 м. III тыс. до н.э. – XIV в. н.э.", расположенного по адресу (местонахождение): Волгоградская область, Урюпинский район, клх. "Пламя Революции", согласно приложению 4;

1.5. Границы территории объекта культурного наследия федерального значения "Одиночный курган "Каменный" высотой до 2 м. III тыс. до н.э. – XIV в. н.э.", расположенного по адресу (местонахождение): Волгоградская

область, Светлоярский район, АОЗТ "Дубовоовражное", согласно приложению 5.

2. Режим использования территории объектов культурного наследия федерального значения, являющихся памятниками археологии, расположенных на территории Урюпинского и Светлоярского районов Волгоградской области, указанных в пункте 1 настоящего приказа, установлен пунктом 5 статьи 5.1 Федерального закона от 25 июня 2002 г. № 73-ФЗ "Об объектах культурного наследия (памятниках истории и культуры) народов Российской Федерации".

3. Настоящий приказ вступает в силу со дня его подписания и подлежит официальному опубликованию.

Председатель комитета



А.Ю.Баженов

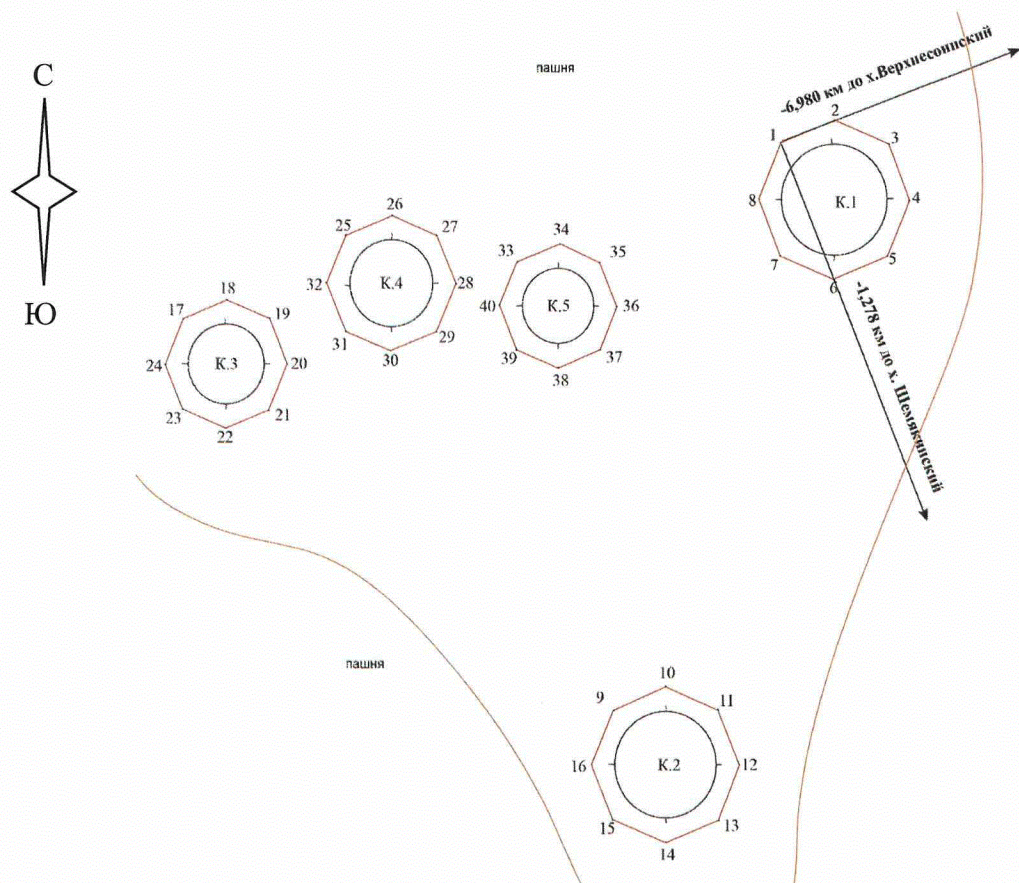
ПРИЛОЖЕНИЕ 1

к приказу комитета государственной
охраны объектов культурного
наследия Волгоградской области

от 28.01.2026 № 11-н

Границы территории объекта культурного наследия федерального значения "Курганная группа из 5 насыпей: высотой до 2 м. – 2 кургана, высотой до 3 м. – 3 кургана, III тыс. до н.э. – XIV в. н.э.", расположенного по адресу (местонахождение): Волгоградская область, Урюпинский район, АОЗТ "Искра"¹

Схема границ территории объекта культурного наследия федерального значения "Курганная группа из 5 насыпей: высотой до 2 м. – 2 кургана, высотой до 3 м. – 3 кургана, III тыс. до н.э. – XIV в. н.э.", расположенного по адресу (местонахождение): Волгоградская область, Урюпинский район, АОЗТ "Искра"



Условные обозначения:

- - граница территории объекта культурного наследия;
1 - 40 - характерные точки границы территории объекта культурного наследия.

¹ Адрес (местонахождение) и наименование объекта культурного наследия указаны в соответствии с актом федерального органа охраны объектов культурного наследия о регистрации объекта культурного наследия в Едином государственном реестре объектов культурного наследия (памятников истории и культуры) народов Российской Федерации.

Ситуационный план границ территории объекта культурного наследия федерального значения "Курганная группа из 5 насыпей: высотой до 2 м. – 2 кургана, высотой до 3 м. – 3 кургана, III тыс. до н.э. – XIV в. н.э.", расположенного по адресу (местонахождение): Волгоградская область, Урюпинский район, АОЗТ "Искра"



Условные обозначения:



- объект культурного наследия федерального значения "Курганная группа из 5 насыпей: высотой до 2 м. – 2 кургана, высотой до 3 м. – 3 кургана, III тыс. до н.э. – XIV в. н.э.", расположенный по адресу (местонахождение): Волгоградская область, Урюпинский район, АОЗТ "Искра".

Перечень координат характерных точек границ территории объекта культурного наследия федерального значения "Курганная группа из 5 насыпей: высотой до 2 м. – 2 кургана, высотой до 3 м. – 3 кургана, III тыс. до н.э. – XIV в. н.э.", расположенного по адресу (местонахождение): Волгоградская область, Урюпинский район, АОЗТ "Искра"

Система координат: МСК 34-1

Номер характерной точки	X	Y
1	704170.668	1198247.388
2	704179.664	1198270.977
3	704169.736	1198294.127
4	704146.303	1198303.339
5	704123.051	1198293.098
6	704114.055	1198269.485
7	704124.099	1198246.385
8	704147.528	1198237.552
1	704170.668	1198247.388
9	703937.916	1198170.428
10	703946.638	1198193.444
11	703936.936	1198215.959
12	703913.973	1198224.992
13	703891.572	1198214.981
14	703882.800	1198192.106
15	703892.743	1198169.501
16	703915.510	1198160.653
9	703937.916	1198170.428
17	704102.522	1197985.703
18	704110.000	1198004.667
19	704101.886	1198023.183
20	704082.975	1198030.635
21	704064.379	1198022.119
22	704057.229	1198003.305
23	704065.245	1197985.023
24	704084.112	1197977.476
17	704102.522	1197985.703
25	704135.736	1198057.117
26	704143.472	1198077.269
27	704134.963	1198096.726
28	704114.908	1198104.678
29	704095.273	1198095.858
30	704087.532	1198075.893

31	704096.185	1198056.345
32	704116.055	1198048.248
25	704135.736	1198057.117
33	704123.148	1198131.641
34	704130.212	1198149.978
35	704122.303	1198167.694
36	704104.253	1198174.736
37	704086.462	1198167.089
38	704079.398	1198148.752
39	704087.311	1198130.846
40	704105.553	1198123.761
33	704123.148	1198131.641

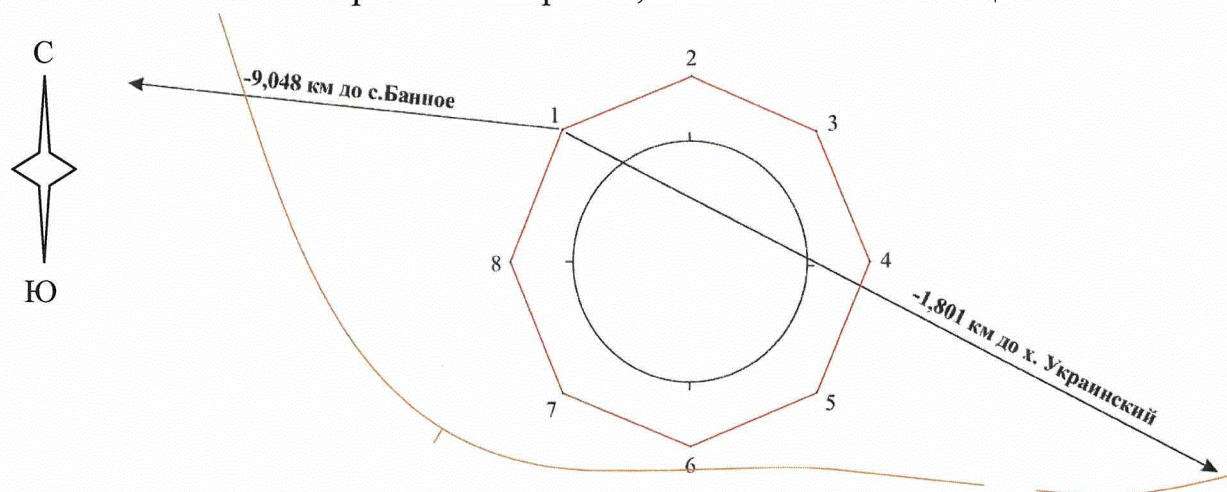
ПРИЛОЖЕНИЕ 2

к приказу комитета государственной
охраны объектов культурного
наследия Волгоградской области

от 28.01.2026 № 11-н

Границы территории объекта культурного наследия федерального значения
"Одиночный курган высотой до 2 м. III тыс. до н.э. – XIV в. н.э.",
расположенного по адресу (местонахождение): Волгоградская область,
Урюпинский район, клх. "Пламя Революции"²

Схема границ территории объекта культурного наследия федерального значения
"Одиночный курган высотой до 2 м. III тыс. до н.э. – XIV в. н.э.",
расположенного по адресу (местонахождение): Волгоградская область,
Урюпинский район, клх. "Пламя Революции"

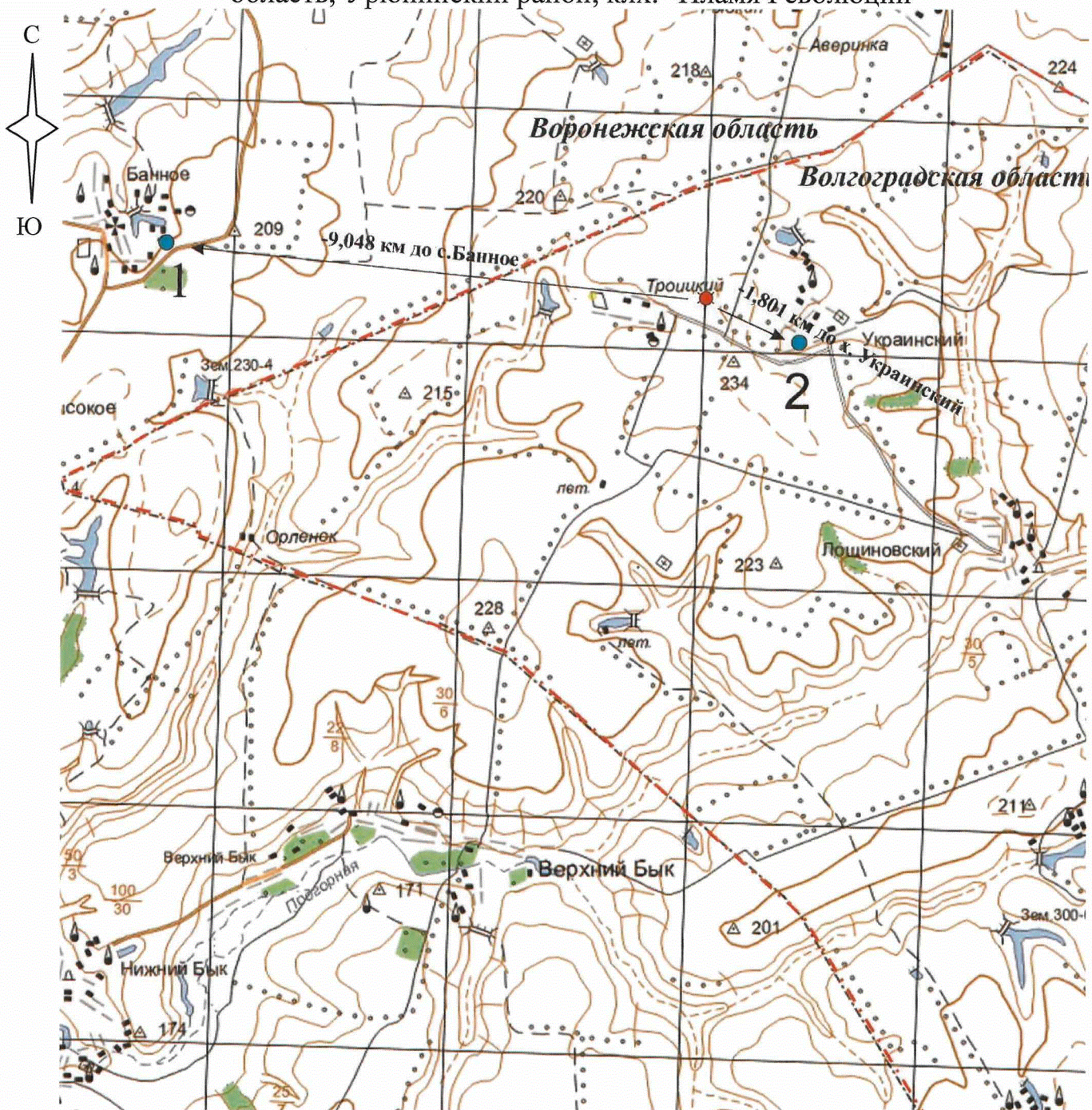


Условные обозначения:

- - граница территории объекта культурного наследия;
- 1 - 8 - характерные точки границы территории объекта культурного наследия.

² Адрес (местонахождение) и наименование объекта культурного наследия указаны в соответствии с актом федерального органа охраны объектов культурного наследия о регистрации объекта культурного наследия в Едином государственном реестре объектов культурного наследия (памятников истории и культуры) народов Российской Федерации.

Ситуационный план границ территории объекта культурного наследия федерального значения "Одиночный курган высотой до 2 м. III тыс. до н.э. – XIV в. н.э.", расположенного по адресу (местонахождение): Волгоградская область, Урюпинский район, клх. "Пламя Революции"



Условные обозначения:



- объект культурного наследия федерального значения "Одиночный курган высотой до 2 м. III тыс. до н.э. – XIV в. н.э.", расположенный по адресу (местонахождение): Волгоградская область, Урюпинский район, клх. "Пламя Революции".

Перечень координат характерных точек границ территории объекта культурного наследия федерального значения "Одиночный курган высотой до 2 м. III тыс. до н.э. – XIV в. н.э.", расположенного по адресу (местонахождение): Волгоградская область, Урюпинский район, клх. "Пламя Революции"

Система координат: МСК 34-1

Номер характерной точки	X	Y
1	717028.180	1178509.456
2	717035.957	1178529.902
3	717027.145	1178549.817
4	717006.726	1178557.712
5	716986.817	1178548.961
6	716978.988	1178528.502
7	716987.855	1178508.487
8	717008.244	1178500.651
1	717028.180	1178509.456

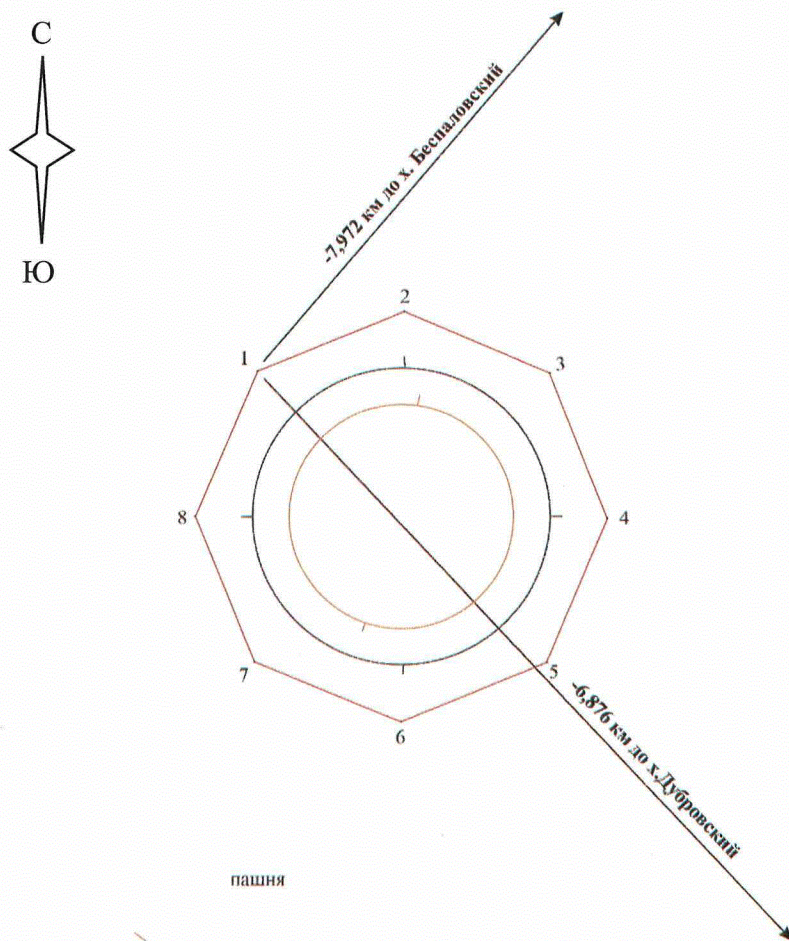
ПРИЛОЖЕНИЕ 3

к приказу комитета государственной
охраны объектов культурного
наследия Волгоградской области

от 28.01.2026 № 11-н

Границы территории объекта культурного наследия федерального значения
"Одиночный курган высотой до 3 м. III тыс. до н.э. – XIV в. н.э.",
расположенного по адресу (местонахождение): Волгоградская область,
Урюпинский район, клх. "Пламя Революции"³

Схема границ территории объекта культурного наследия федерального значения
"Одиночный курган высотой до 3 м. III тыс. до н.э. – XIV в. н.э.",
расположенного по адресу (местонахождение): Волгоградская область,
Урюпинский район, клх. "Пламя Революции"



Условные обозначения:

- - граница территории объекта культурного наследия;
- 1 - 8 - характерные точки границы территории объекта культурного наследия.

³ Адрес (местонахождение) и наименование объекта культурного наследия указаны в соответствии с актом федерального органа охраны объектов культурного наследия о регистрации объекта культурного наследия в Едином государственном реестре объектов культурного наследия (памятников истории и культуры) народов Российской Федерации.

Ситуационный план границ территории объекта культурного наследия федерального значения "Одиночный курган высотой до 3 м. III тыс. до н.э. – XIV в. н.э.", расположенного по адресу (местонахождение): Волгоградская область, Урюпинский район, клх. "Пламя Революции"



Условные обозначения:



- объект культурного наследия федерального значения "Одиночный курган высотой до 3 м. III тыс. до н.э. – XIV в. н.э.", расположенный по адресу (местонахождение): Волгоградская область, Урюпинский район, клх. "Пламя Революции".

Перечень координат характерных точек границ территории объекта культурного наследия федерального значения "Одиночный курган высотой до 3 м. III тыс. до н.э. – XIV в. н.э.", расположенного по адресу (местонахождение): Волгоградская область, Урюпинский район, клх. "Пламя Революции"

Система координат: МСК 34-1

Номер характерной точки	X	Y
1	718971.022	1187965.515
2	718980.936	1187991.205
3	718969.790	1188016.254
4	718944.259	1188026.292
5	718918.970	1188015.183
6	718909.083	1187989.421
7	718920.070	1187964.133
8	718945.706	1187954.225
1	718971.022	1187965.515

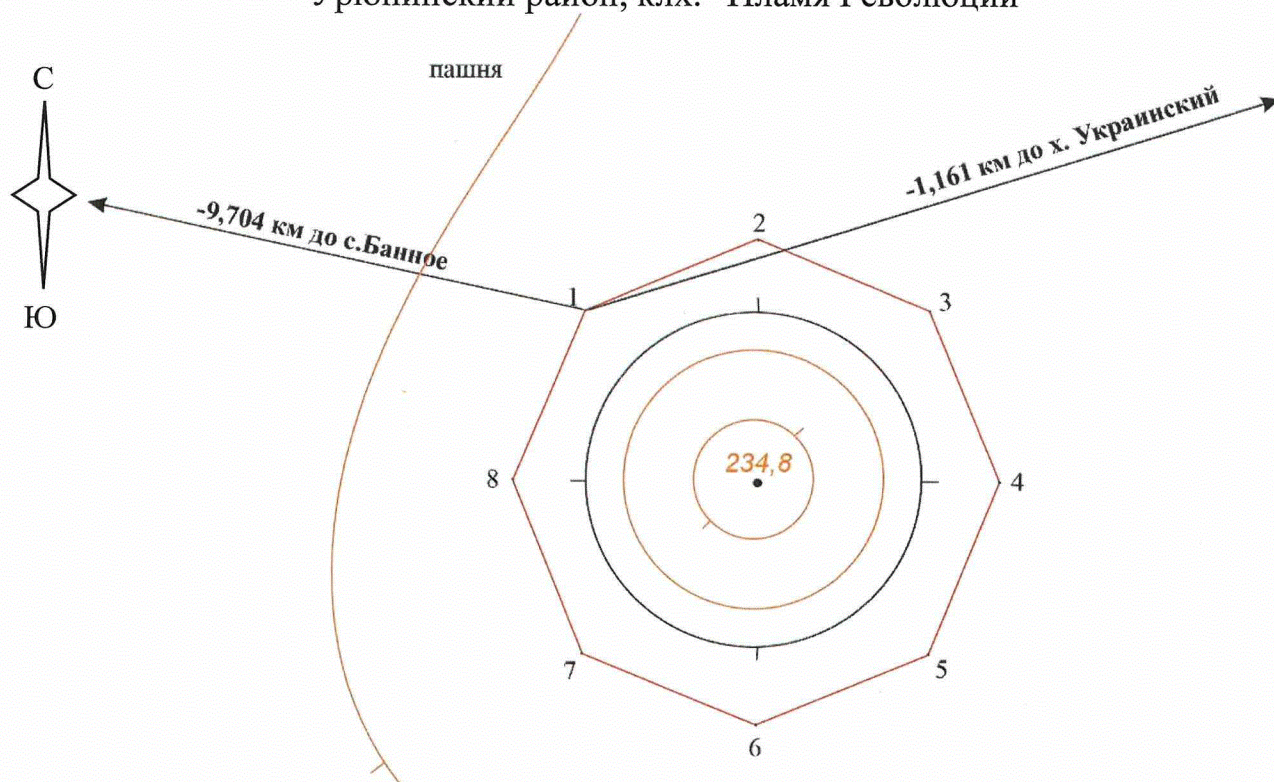
ПРИЛОЖЕНИЕ 4

к приказу комитета государственной
охраны объектов культурного
наследия Волгоградской области


от 28.01.2026 № 11-н

Границы территории объекта культурного наследия федерального значения
"Одиночный курган высотой до 3 м. III тыс. до н.э. – XIV в. н.э.",
расположенного по адресу (местонахождение): Волгоградская область,
Урюпинский район, клх. "Пламя Революции"⁴

Схема границ территории объекта культурного наследия федерального значения
"Одиночный курган высотой до 3 м. III тыс. до н.э. – XIV в. н.э.",
расположенного по адресу (местонахождение): Волгоградская область,
Урюпинский район, клх. "Пламя Революции"

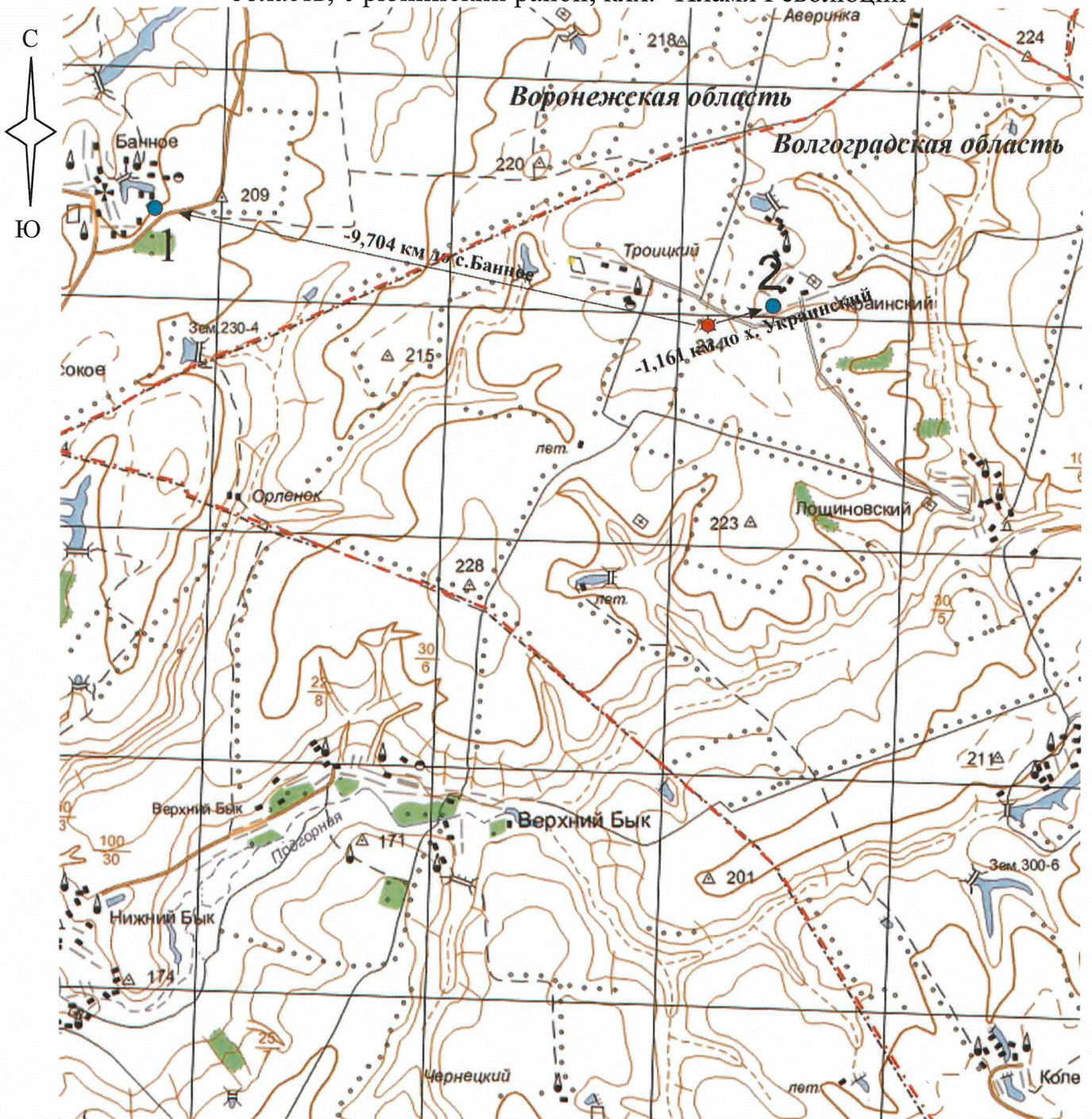


Условные обозначения:

-  - граница территории объекта культурного наследия;
- 1-8 - характерные точки границы территории объекта культурного наследия.

⁴ Адрес (местонахождение) и наименование объекта культурного наследия указаны в соответствии с актом федерального органа охраны объектов культурного наследия о регистрации объекта культурного наследия в Едином государственном реестре объектов культурного наследия (памятников истории и культуры) народов Российской Федерации.

Ситуационный план границ территории объекта культурного наследия федерального значения "Одиночный курган высотой до 3 м. III тыс. до н.э. – XIV в. н.э.", расположенного по адресу (местонахождение): Волгоградская область, Урюпинский район, клх. "Пламя Революции"



Условные обозначения:



- объект культурного наследия федерального значения "Одиночный курган высотой до 3 м. III тыс. до н.э. – XIV в. н.э.", расположенный по адресу (местонахождение): Волгоградская область, Урюпинский район, клх. "Пламя Революции".

Перечень координат характерных точек границ территории объекта культурного наследия федерального значения "Одиночный курган высотой до 3 м. III тыс. до н.э. – XIV в. н.э.", расположенного по адресу (местонахождение): Волгоградская область, Урюпинский район, клх. "Пламя Революции"

Система координат: МСК 34-1

Номер характерной точки	X	Y
1	715888.491	1178964.771
2	715897.417	1178987.731
3	715887.389	1179010.187
4	715864.638	1179018.883
5	715842.037	1179008.992
6	715833.463	1178986.135
7	715843.230	1178963.626
8	715866.160	1178954.960
1	715888.491	1178964.771

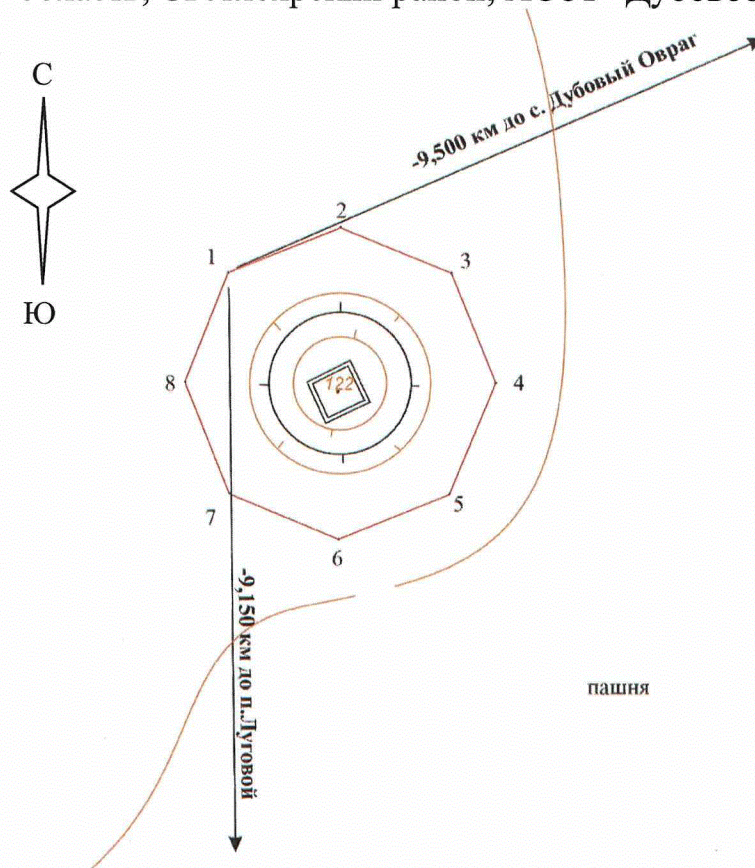
ПРИЛОЖЕНИЕ 5

к приказу комитета государственной
охраны объектов культурного
наследия Волгоградской области

от 28.01.2026 № 11-н

Границы территории объекта культурного наследия федерального значения "Одиночный курган "Каменный" высотой до 2 м. III тыс. до н.э. – XIV в. н.э.", расположенного по адресу (местонахождение): Волгоградская область, Светлоярский район, АОЗТ "Дубовоовражное"⁵

Схема границ территории объекта культурного наследия федерального значения "Одиночный курган "Каменный" высотой до 2 м. III тыс. до н.э. – XIV в. н.э.", расположенного по адресу (местонахождение): Волгоградская область, Светлоярский район, АОЗТ "Дубовоовражное"



Условные обозначения:


- - граница территории объекта культурного наследия;
- 1 - 8 - характерные точки границы территории объекта культурного наследия.

⁵ Адрес (местонахождение) и наименование объекта культурного наследия указаны в соответствии с актом федерального органа охраны объектов культурного наследия о регистрации объекта культурного наследия в Едином государственном реестре объектов культурного наследия (памятников истории и культуры) народов Российской Федерации.

Ситуационный план границ территории объекта культурного наследия федерального значения "Одиночный курган "Каменный" высотой до 2 м. III тыс. до н.э. – XIV в. н.э.", расположенного по адресу (местонахождение): Волгоградская область, Светлоярский район, АОЗТ "Дубовоовражное"



Условные обозначения:

-  - объект культурного наследия федерального значения "Одиночный курган "Каменный" высотой до 2 м. III тыс. до н.э. – XIV в. н.э.", расположенный по адресу (местонахождение): Волгоградская область, Светлоярский район, АОЗТ "Дубовоовражное".

Перечень координат характерных точек границ территории объекта культурного наследия федерального значения "Одиночный курган "Каменный" высотой до 2 м. III тыс. до н.э. – XIV в. н.э.", расположенного по адресу (местонахождение): Волгоградская область, Светлоярский район, АОЗТ "Дубовоовражное"

Система координат: МСК 34-1

Номер характерной точки	X	Y
1	438721.726	1407523.006
2	438728.844	1407539.981
3	438722.372	1407557.212
4	438705.516	1407564.539
5	438688.396	1407557.853
6	438680.965	1407540.678
7	438687.442	1407523.653
8	438704.610	1407516.527
1	438721.726	1407523.006