



КОМИТЕТ ГОСУДАРСТВЕННОЙ ОХРАНЫ
ОБЪЕКТОВ КУЛЬТУРНОГО НАСЛЕДИЯ
ВОЛГОГРАДСКОЙ ОБЛАСТИ
(ОБЛКУЛЬТНАСЛЕДИЕ)

ПРИКАЗ

28 января 2026 г.

№ 9-н

Волгоград

Об утверждении границ и режима использования территории объектов культурного наследия федерального значения, являющихся памятниками археологии, расположенных на территории Урюпинского района Волгоградской области

В соответствии со статьей 3.1, пунктом 2 статьи 33 Федерального закона от 25 июня 2002 г. № 73-ФЗ "Об объектах культурного наследия (памятниках истории и культуры) народов Российской Федерации", пунктом 8 требований к составлению проектов границ территорий объектов культурного наследия, утвержденных приказом Министерства культуры Российской Федерации от 04 июня 2015 г. № 1745, Положением о комитете государственной охраны объектов культурного наследия Волгоградской области, утвержденным постановлением Администрации Волгоградской области от 19 декабря 2016 г. № 697-п, п р и к а з ы в а ю :

1. Утвердить:

1.1. Границы территории объекта культурного наследия федерального значения "Курганная группа из 7 насыпей: высотой до 1 м. – 3 кургана, высотой до 2 м. – 3 кургана, высотой до 3 м. – 1 курган. III тыс. до н.э. – XIV в. н.э.", расположенного по адресу (местонахождение): Волгоградская область, Урюпинский район, АОЗТ "Новая Россия", согласно приложению 1;

1.2. Границы территории объекта культурного наследия федерального значения "Одиночный курган высотой до 2 м. III тыс. до н.э. – XIV в. н.э.", расположенного по адресу (местонахождение): Волгоградская область, Урюпинский район, АОЗТ "Новая Россия", согласно приложению 2;

1.3. Границы территории объекта культурного наследия федерального значения "Курганная группа из 4 насыпей: высотой до 2 м. – 2 кургана, высотой до 3 м. – 1 курган, высотой до 4 м. – 1 курган, III тыс. до н.э. – XIV в. н.э.", расположенного по адресу (местонахождение): Волгоградская область, Урюпинский район, АОЗТ "Новая Россия", согласно приложению 3;

1.4. Границы территории объекта культурного наследия федерального значения "Одиночный курган высотой до 1 м. III тыс. до н.э. – XIV в. н.э.", расположенного по адресу (местонахождение): Волгоградская область, Урюпинский район, АОЗТ "Новая Россия", согласно приложению 4;

1.5. Границы территории объекта культурного наследия федерального значения "Одиночный курган высотой до 2 м. III тыс. до н.э. – XIV в. н.э.",

расположенного по адресу (местонахождение): Волгоградская область, Урюпинский район, АОЗТ "Новая Россия", согласно приложению 5;

1.6. Границы территории объекта культурного наследия федерального значения "Курганная группа из 2 насыпей высотой до 2 м. III тыс. до н.э. – XIV в. н.э.", расположенного по адресу (местонахождение): Волгоградская область, Урюпинский район, Поволжская СОС, согласно приложению 6;

1.7. Границы территории объекта культурного наследия федерального значения "Курганная группа из 2 насыпей высотой до 1 м. III тыс. до н.э. – XIV в. н.э.", расположенного по адресу (местонахождение): Волгоградская область, Урюпинский район, Поволжская СОС, согласно приложению 7;

1.8. Границы территории объекта культурного наследия федерального значения "Одиночный курган высотой до 3 м. III тыс. до н.э. – XIV в. н.э.", расположенного по адресу (местонахождение): Волгоградская область, Урюпинский район, Поволжская СОС, согласно приложению 8;


1.9. Границы территории объекта культурного наследия федерального значения "Курганная группа из 3 насыпей высотой до 2 м. III тыс. до н.э. – XIV в. н.э.", расположенного по адресу (местонахождение): Волгоградская область, Урюпинский район, АОЗТ "Искра", согласно приложению 9;

1.10. Границы территории объекта культурного наследия федерального значения "Курганная группа из 5 насыпей высотой до 2 м. III тыс. до н.э. – XIV в. н.э.", расположенного по адресу (местонахождение): Волгоградская область, Урюпинский район, АОЗТ "Искра", согласно приложению 10.

2. Режим использования территории объектов культурного наследия федерального значения, являющихся памятниками археологии, расположенных на территории Урюпинского района Волгоградской области, указанных в пункте 1 настоящего приказа, установлен пунктом 5 статьи 5.1 Федерального закона от 25 июня 2002 г. № 73-ФЗ "Об объектах культурного наследия (памятниках истории и культуры) народов Российской Федерации".

3. Настоящий приказ вступает в силу со дня его подписания и подлежит официальному опубликованию.

Председатель комитета



А.Ю.Баженов

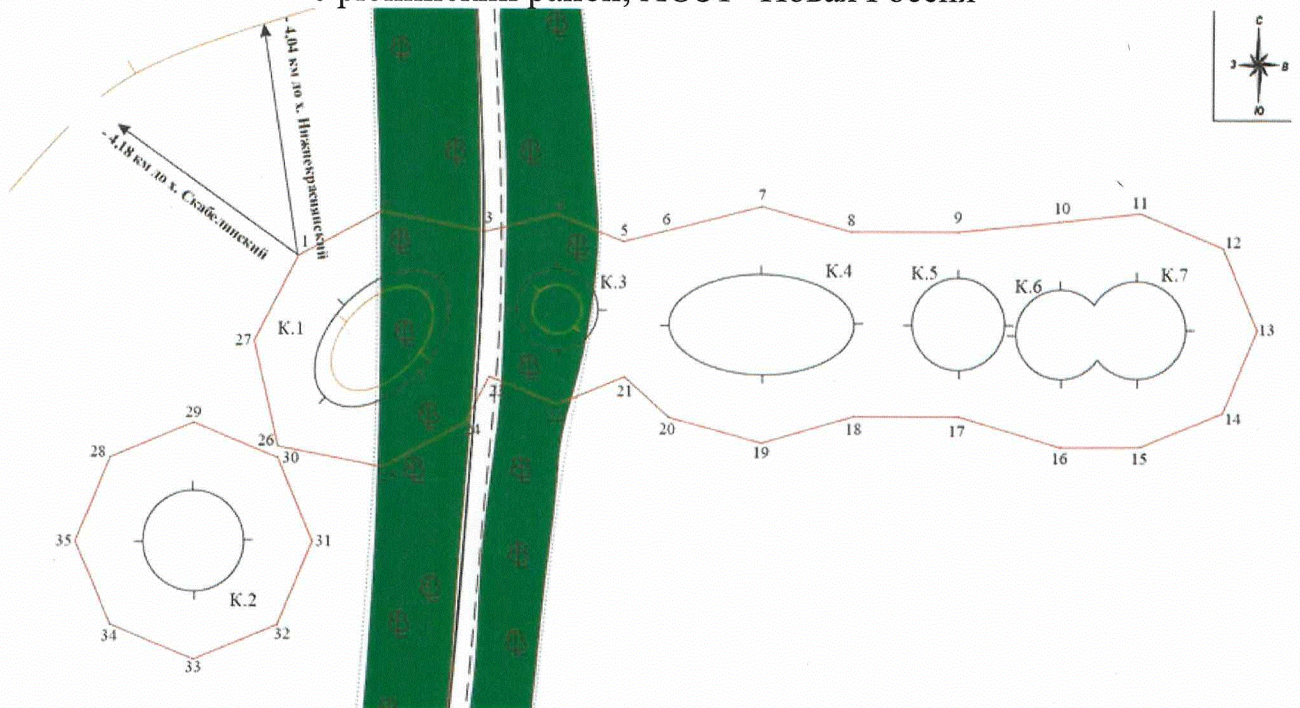
ПРИЛОЖЕНИЕ 1

к приказу комитета государственной
охраны объектов культурного
наследия Волгоградской области

от 28.01.2026 № 9-н

Границы территории объекта культурного наследия федерального значения
"Курганная группа из 7 насыпей: высотой до 1 м. – 3 кургана, высотой до 2 м. –
3 кургана, высотой до 3 м. – 1 курган. III тыс. до н.э. – XIV в. н.э.",
расположенного по адресу (местонахождение): Волгоградская область,
Урюпинский район, АОЗТ "Новая Россия"¹

Схема границ территории объекта культурного наследия федерального значения
"Курганная группа из 7 насыпей: высотой до 1 м. – 3 кургана, высотой
до 2 м. – 3 кургана, высотой до 3 м. – 1 курган. III тыс. до н.э. – XIV в. н.э.",
расположенного по адресу (местонахождение): Волгоградская область,
Урюпинский район, АОЗТ "Новая Россия"

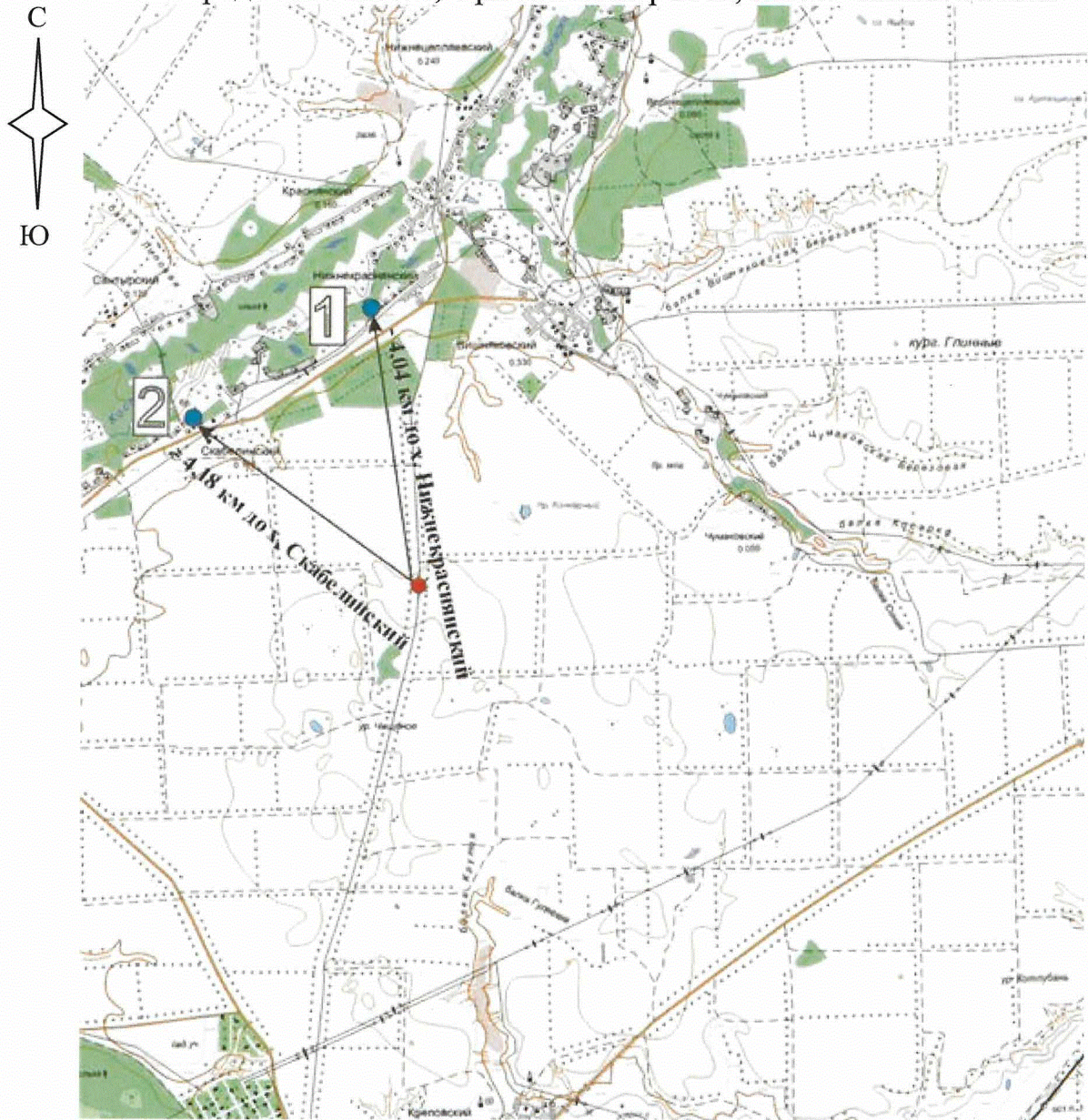


Условные обозначения:

- - граница территории объекта культурного наследия;
- 1 - 35 - характерные точки границы территории объекта культурного наследия.

¹ Адрес (местонахождение) и наименование объекта культурного наследия указаны в соответствии с актом федерального органа охраны объектов культурного наследия о регистрации объекта культурного наследия в Едином государственном реестре объектов культурного наследия (памятников истории и культуры) народов Российской Федерации.

Ситуационный план границ территории объекта культурного наследия федерального значения "Курганная группа из 7 насыпей: высотой до 1 м. – 3 кургана, высотой до 2 м. – 3 кургана, высотой до 3 м. – 1 курган. III тыс. до н.э. – XIV в. н.э.", расположенного по адресу (местонахождение): Волгоградская область, Урюпинский район, АОЗТ "Новая Россия"



Условные обозначения:



- объект культурного наследия федерального значения "Курганная группа из 7 насыпей: высотой до 1 м. – 3 кургана, высотой до 2 м. – 3 кургана, высотой до 3 м. – 1 курган. III тыс. до н.э. – XIV в. н.э.", расположенный по адресу (местонахождение): Волгоградская область, Урюпинский район, АОЗТ "Новая Россия".

Перечень координат характерных точек границ территории объекта культурного наследия федерального значения "Курганная группа из 7 насыпей: высотой до 1 м. – 3 кургана, высотой до 2 м. – 3 кургана, высотой до 3 м. – 1 курган. III тыс. до н.э. – XIV в. н.э.", расположенного по адресу (местонахождение): Волгоградская область, Урюпинский район, АОЗТ "Новая Россия"

Система координат: МСК 34-1

Номер характерной точки	X	Y
1	728377.4361	1231428.3719
2	728393.6770	1231459.1310
3	728385.5679	1231498.0219
4	728391.9480	1231523.7660
5	728381.6967	1231548.5147
6	728384.3361	1231564.7879
7	728393.8950	1231598.7290
8	728384.3361	1231632.6701
9	728383.4360	1231671.3740
10	728386.6600	1231708.8080
11	728389.6800	1231736.9620
12	728377.0856	1231767.3676
13	728346.6800	1231779.9620
14	728316.2744	1231767.3676
15	728303.6800	1231736.9620
16	728303.6600	1231708.8080
17	728315.4360	1231671.3740
18	728316.4539	1231632.6701
19	728306.8950	1231598.7290
20	728316.4539	1231564.7879
21	728332.1993	1231548.5147
22	728321.9480	1231523.7660
23	728332.1993	1231499.0173
23	728315.9179	1231489.8901
25	728299.6770	1231459.1310
26	728307.7861	1231420.2401
27	728346.6770	1231412.1310
1	728377.4361	1231428.3719
28	728304.1511	1231358.2599
29	728316.8920	1231389.0190
30	728304.1511	1231419.7781
31	728273.3920	1231432.5190
32	728242.6329	1231419.7781
33	728229.8920	1231389.0190
34	728242.6329	1231358.2599
35	728273.3920	1231345.5190
28	728304.1511	1231358.2599

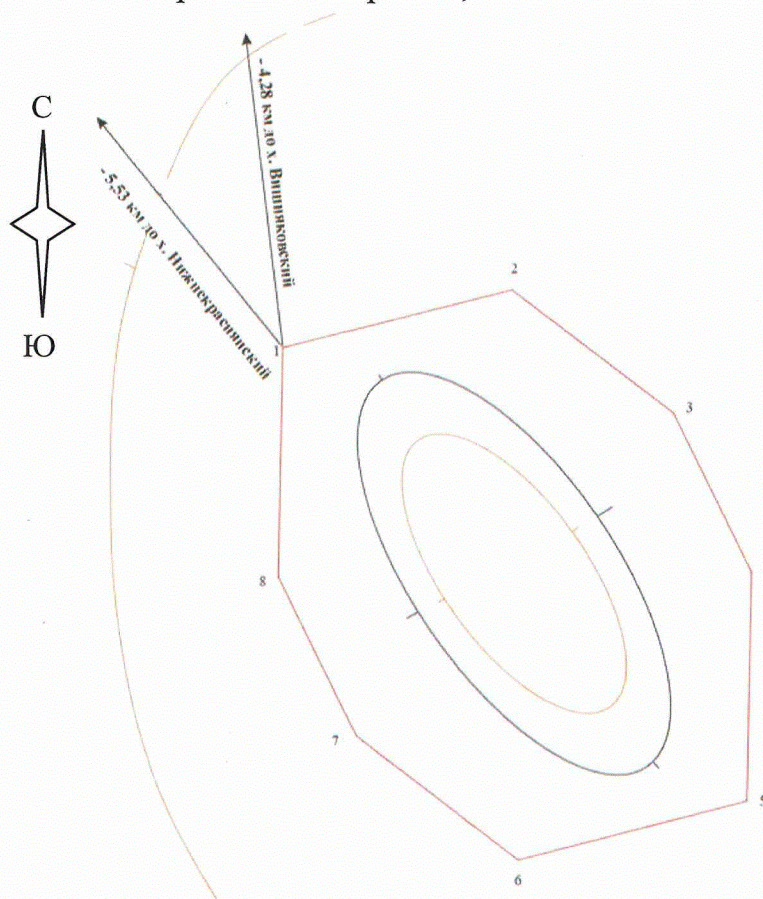
ПРИЛОЖЕНИЕ 2

к приказу комитета государственной
охраны объектов культурного
наследия Волгоградской области

от 28.01.2026 № 9-н

Границы территории объекта культурного наследия федерального значения
"Одиночный курган высотой до 2 м. III тыс. до н.э. – XIV в. н.э.",
расположенного по адресу (местонахождение): Волгоградская область,
Урюпинский район, АОЗТ "Новая Россия"²

Схема границ территории объекта культурного наследия федерального значения
"Одиночный курган высотой до 2 м. III тыс. до н.э. – XIV в. н.э.",
расположенного по адресу (местонахождение): Волгоградская область,
Урюпинский район, АОЗТ "Новая Россия"

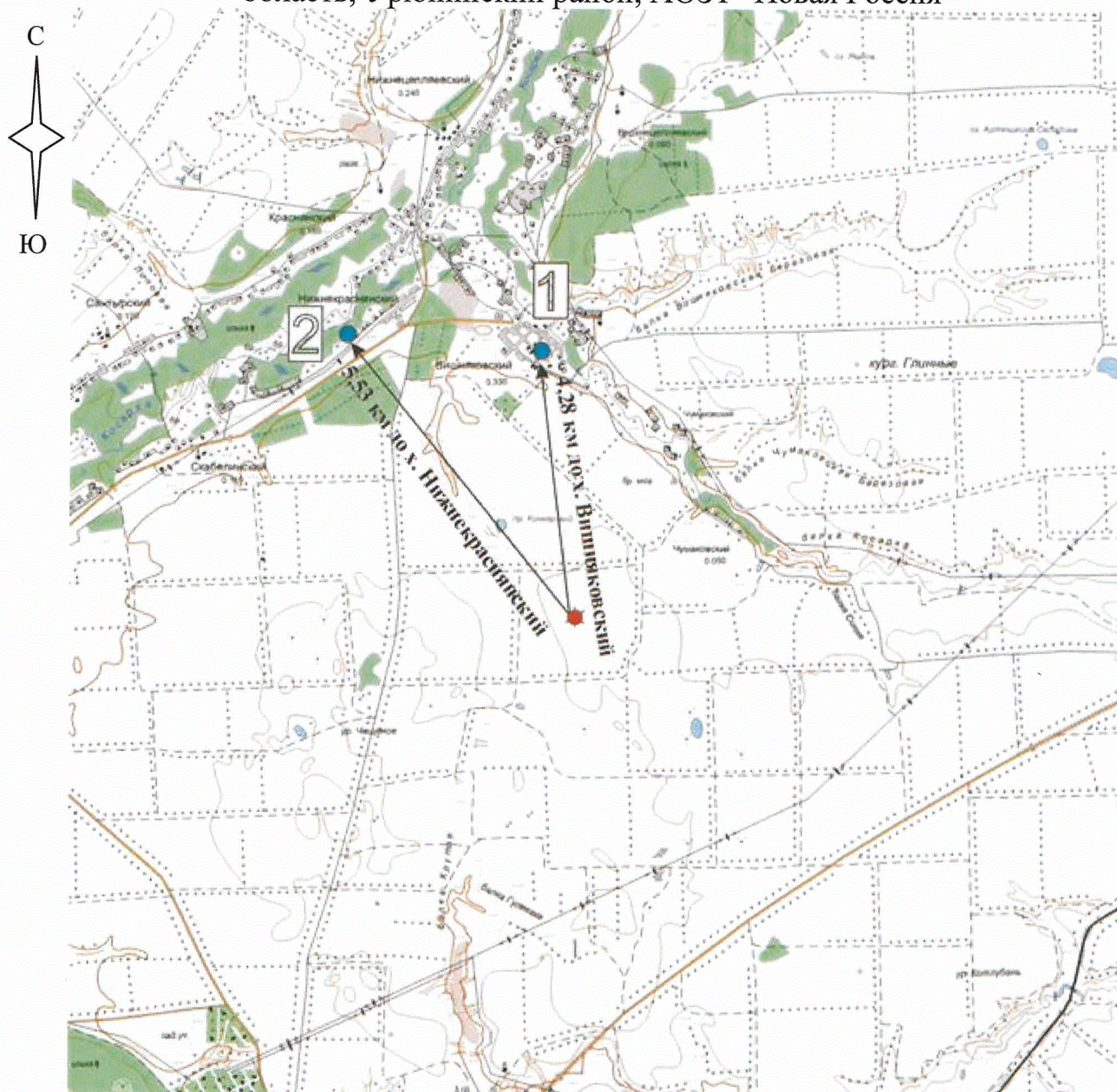


Условные обозначения:

- - граница территории объекта культурного наследия;
- 1 - 8 - характерные точки границы территории объекта культурного наследия.

² Адрес (местонахождение) и наименование объекта культурного наследия указаны в соответствии с актом федерального органа охраны объектов культурного наследия о регистрации объекта культурного наследия в Едином государственном реестре объектов культурного наследия (памятников истории и культуры) народов Российской Федерации.

Ситуационный план границ территории объекта культурного наследия федерального значения "Одиночный курган высотой до 2 м. III тыс. до н.э. – XIV в. н.э.", расположенного по адресу (местонахождение): Волгоградская область, Урюпинский район, АОЗТ "Новая Россия"



Условные обозначения:



- объект культурного наследия федерального значения "Одиночный курган высотой до 2 м. III тыс. до н.э. – XIV в. н.э.", расположенный по адресу (местонахождение): Волгоградская область, Урюпинский район, АОЗТ "Новая Россия".

Перечень координат характерных точек границ территории объекта культурного наследия федерального значения "Одиночный курган высотой до 2 м. III тыс. до н.э. – XIV в. н.э.", расположенного по адресу (местонахождение):
Волгоградская область, Урюпинский район, АОЗТ "Новая Россия"

Система координат: МСК 34-1

Номер характерной точки	X	Y
1	728029.9070	1234242.2050
2	728041.2380	1234288.8740
3	728015.7649	1234321.4009
4	727983.2380	1234336.8740
5	727936.5690	1234335.5430
6	727925.2380	1234288.8740
7	727950.7111	1234256.3471
8	727983.2380	1234240.8740
1	728029.9070	1234242.2050

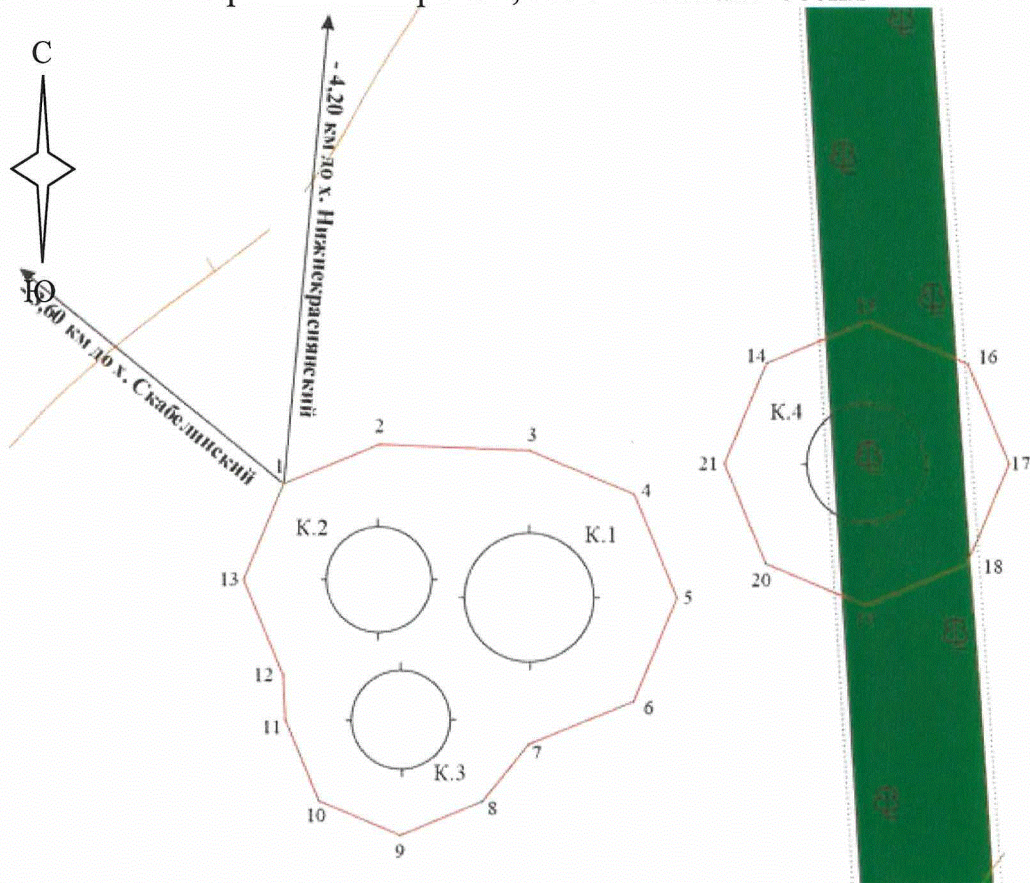
ПРИЛОЖЕНИЕ 3

к приказу комитета государственной
охраны объектов культурного
наследия Волгоградской области

от 28.01.2026 № 9-н

Границы территории объекта культурного наследия федерального значения
"Курганная группа из 4 насыпей: высотой до 2 м. – 2 кургана, высотой до 3 м. –
1 курган, высотой до 4 м. – 1 курган, III тыс. до н.э. – XIV в. н.э.",
расположенного по адресу (местонахождение): Волгоградская область,
Урюпинский район, АОЗТ "Новая Россия"³

Схема границ территории объекта культурного наследия федерального
значения "Курганная группа из 4 насыпей: высотой до 2 м. – 2 кургана, высотой
до 3 м. – 1 курган, высотой до 4 м. – 1 курган, III тыс. до н.э. – XIV в. н.э.",
расположенного по адресу (местонахождение): Волгоградская область,
Урюпинский район, АОЗТ "Новая Россия"

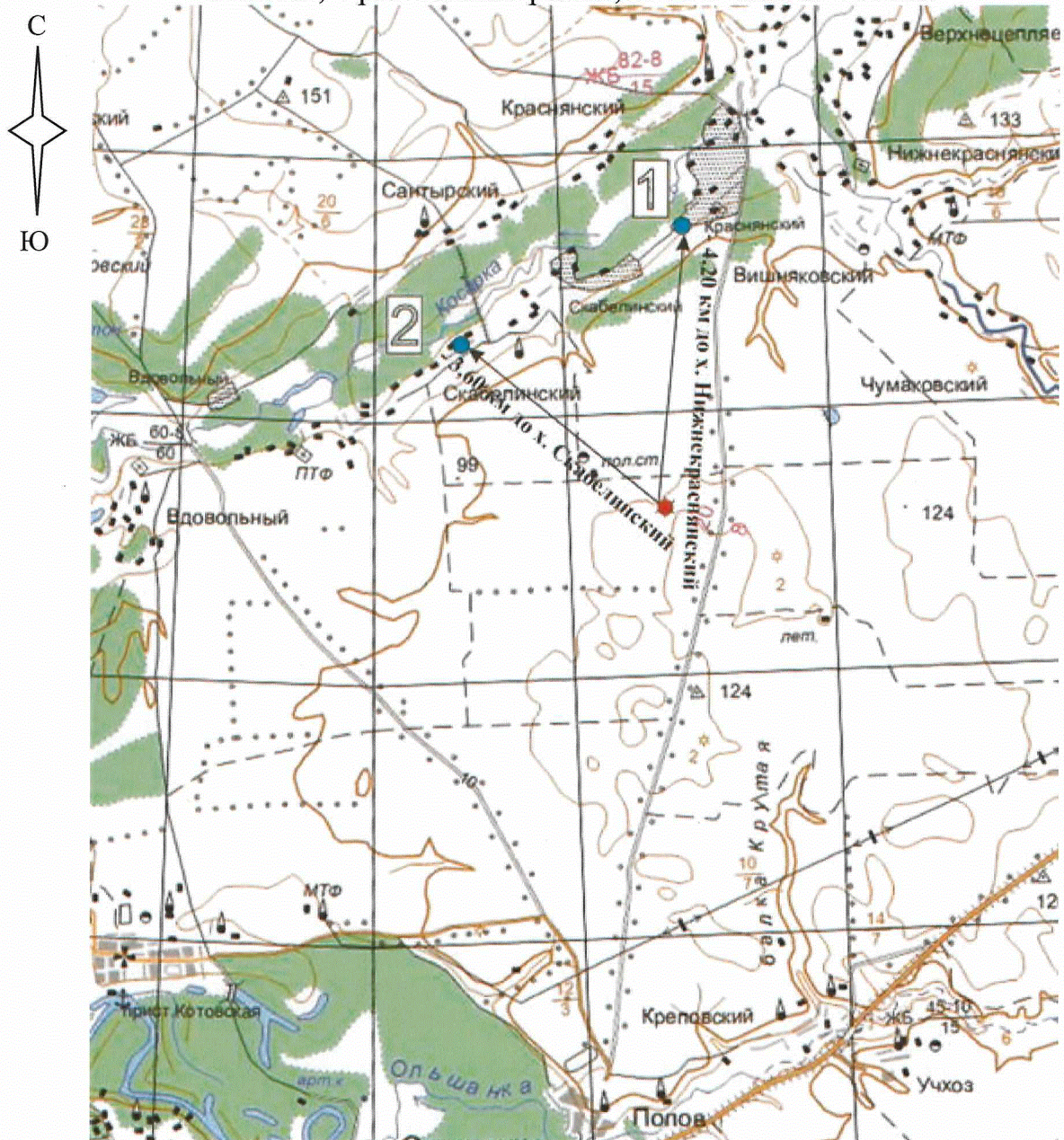


Условные обозначения:

- - граница территории объекта культурного наследия;
- 1 - 21 - характерные точки границы территории объекта культурного наследия.

³ Адрес (местонахождение) и наименование объекта культурного наследия указаны в соответствии с актом федерального органа охраны объектов культурного наследия о регистрации объекта культурного наследия в Едином государственном реестре объектов культурного наследия (памятников истории и культуры) народов Российской Федерации.

Ситуационный план границ территории объекта культурного наследия федерального значения "Курганная группа из 4 насыпей: высотой до 2 м. – 2 кургана, высотой до 3 м. – 1 курган, высотой до 4 м. – 1 курган, III тыс. до н.э. – XIV в. н.э.", расположенного по адресу (местонахождение): Волгоградская область, Урюпинский район, АОЗТ "Новая Россия"



Условные обозначения:



- объект культурного наследия федерального значения "Курганная группа из 4 насыпей: высотой до 2 м. – 2 кургана, высотой до 3 м. – 1 курган, высотой до 4 м. – 1 курган, III тыс. до н.э. – XIV в. н.э.", расположенный по адресу (местонахождение): Волгоградская область, Урюпинский район, АОЗТ "Новая Россия".

Перечень координат характерных точек границ территории объекта культурного наследия федерального значения "Курганная группа из 4 насыпей: высотой до 2 м. – 2 кургана, высотой до 3 м. – 1 курган, высотой до 4 м. – 1 курган, III тыс. до н.э. – XIV в. н.э.", расположенного по адресу (местонахождение): Волгоградская область, Урюпинский район, АОЗТ "Новая Россия"

Система координат: МСК 34-1

Номер характерной точки	X	Y
1	728185.8394	1230503.8526
2	728197.8480	1230532.8440
3	728195.1740	1230578.4820
4	728182.1403	1230609.9483
5	728150.6740	1230622.9820
6	728119.2077	1230609.9483
7	728106.1740	1230578.4820
8	728089.3993	1230564.0537
9	728079.1480	1230539.3050
10	728089.3993	1230514.5563
11	728114.1480	1230504.3050
12	728128.3090	1230504.3050
13	728156.8480	1230491.8440
1	728185.8394	1230503.8526
14	728220.5406	1230650.5974
15	728233.1350	1230681.0030
16	728220.5406	1230711.4086
17	728190.1350	1230724.0030
18	728159.7294	1230711.4086
19	728147.1350	1230681.0030
20	728159.7294	1230650.5974
21	728190.1350	1230638.0030
14	728220.5406	1230650.5974

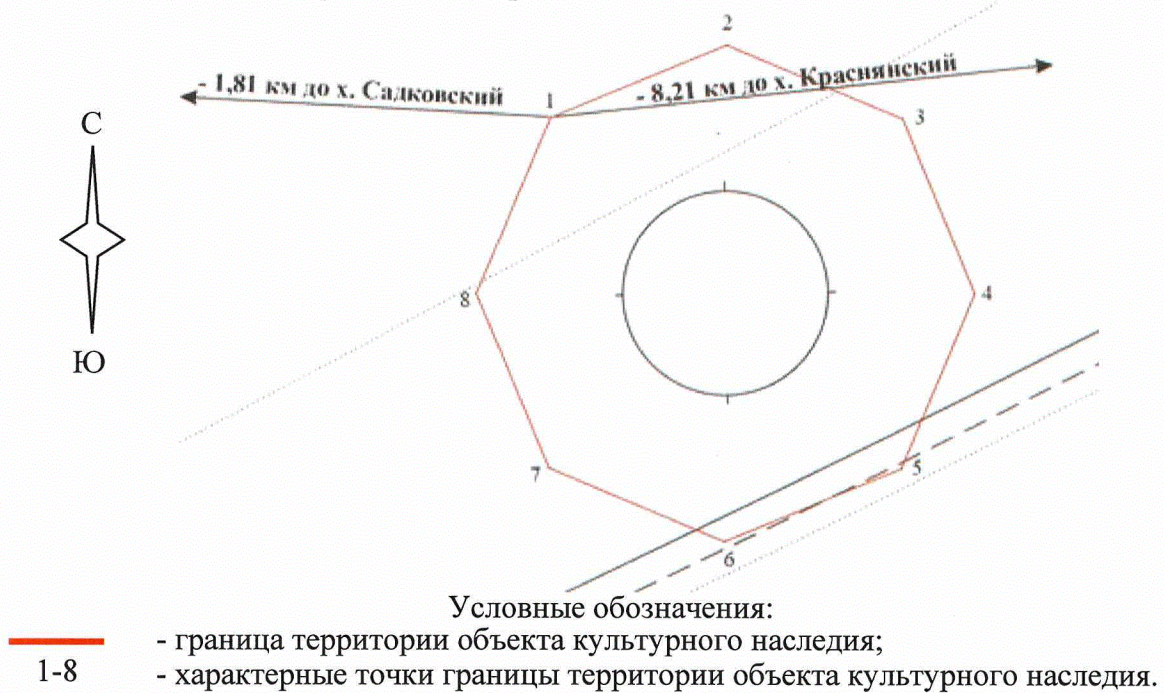
ПРИЛОЖЕНИЕ 4

к приказу комитета государственной
охраны объектов культурного
наследия Волгоградской области

от 28.01.2026 № 9-н

Границы территории объекта культурного наследия федерального значения
"Одиночный курган высотой до 1 м. III тыс. до н.э. – XIV в. н.э.",
расположенного по адресу (местонахождение): Волгоградская область,
Урюпинский район, АОЗТ "Новая Россия"⁴

Схема границ территории объекта культурного наследия федерального значения
"Одиночный курган высотой до 1 м. III тыс. до н.э. – XIV в. н.э.",
расположенного по адресу (местонахождение): Волгоградская область,
Урюпинский район, АОЗТ "Новая Россия"



⁴ Адрес (местонахождение) и наименование объекта культурного наследия указаны в соответствии с актом федерального органа охраны объектов культурного наследия о регистрации объекта культурного наследия в Едином государственном реестре объектов культурного наследия (памятников истории и культуры) народов Российской Федерации.

Перечень координат характерных точек границ территории объекта культурного наследия федерального значения "Одиночный курган высотой до 1 м. III тыс. до н.э. – XIV в. н.э.", расположенного по адресу (местонахождение): Волгоградская область, Урюпинский район, АОЗТ "Новая Россия"

Система координат: МСК 34-1

Номер характерной точки	X	Y
1	733633.7016	1222479.9884
2	733643.6600	1222504.0300
3	733633.7016	1222528.0716
4	733609.6600	1222538.0300
5	733585.6184	1222528.0716
6	733575.6600	1222504.0300
7	733585.6184	1222479.9884
8	733609.6600	1222470.0300
1	733633.7016	1222479.9884

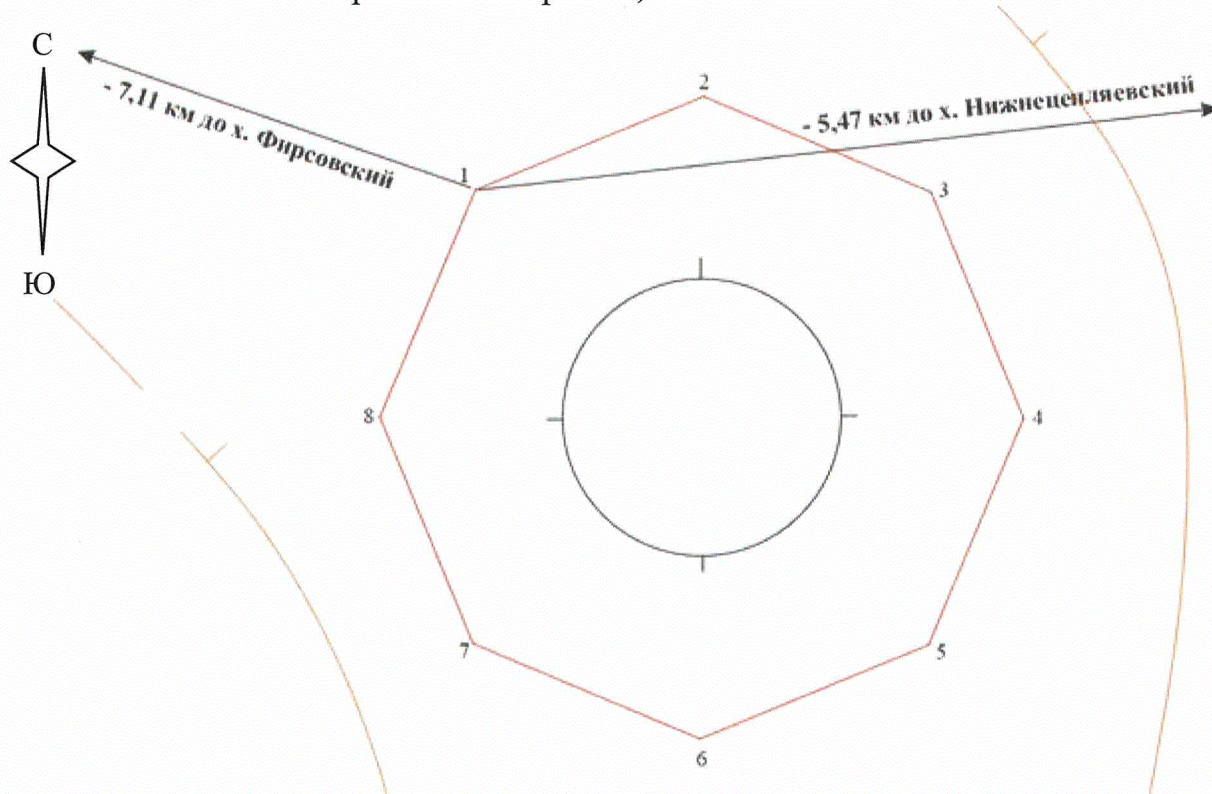
ПРИЛОЖЕНИЕ 5

к приказу комитета государственной
охраны объектов культурного
наследия Волгоградской области

от 28.01.2026 № 9-н

Границы территории объекта культурного наследия федерального значения
"Одиночный курган высотой до 2 м. III тыс. до н.э. – XIV в. н.э.",
расположенного по адресу (местонахождение): Волгоградская область,
Урюпинский район, АОЗТ "Новая Россия"⁵

Схема границ территории объекта культурного наследия федерального
значения "Одиночный курган высотой до 2 м. III тыс. до н.э. – XIV в. н.э.",
расположенного по адресу (местонахождение): Волгоградская область,
Урюпинский район, АОЗТ "Новая Россия"

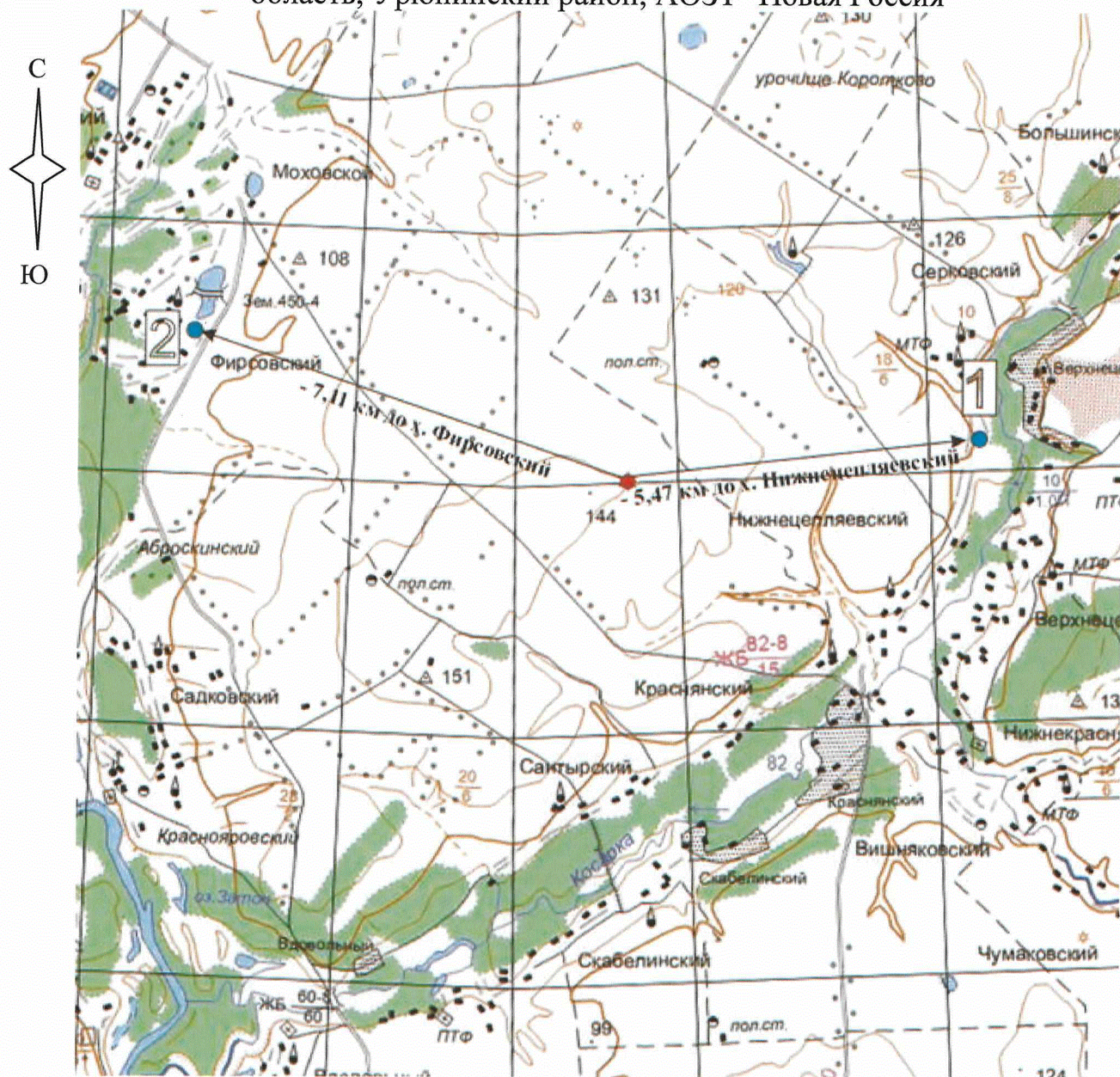


Условные обозначения:


- - граница территории объекта культурного наследия;
- 1 - 8 - характерные точки границы территории объекта культурного наследия.

⁵ Адрес (местонахождение) и наименование объекта культурного наследия указаны в соответствии с актом федерального органа охраны объектов культурного наследия о регистрации объекта культурного наследия в Едином государственном реестре объектов культурного наследия (памятников истории и культуры) народов Российской Федерации.

Ситуационный план границ территории объекта культурного наследия федерального значения "Одиночный курган высотой до 2 м. III тыс. до н.э. – XIV в. н.э.", расположенного по адресу (местонахождение): Волгоградская область, Урюпинский район, АОЗТ "Новая Россия"



Условные обозначения:

-  - объект культурного наследия федерального значения "Одиночный курган высотой до 2 м. III тыс. до н.э. – XIV в. н.э.", расположенный по адресу (местонахождение): Волгоградская область, Урюпинский район, АОЗТ "Новая Россия".

Перечень координат характерных точек границ территории объекта культурного наследия федерального значения "Одиночный курган высотой до 2 м. III тыс. до н.э. – XIV в. н.э.", расположенного по адресу (местонахождение):
Волгоградская область, Урюпинский район, АОЗТ "Новая Россия"

Система координат: МСК 34-1

Номер характерной точки	X	Y
1	737586.1087	1228061.5053
2	737598.9960	1228092.6180
3	737586.1087	1228123.7307
4	737554.9960	1228136.6180
5	737523.8833	1228123.7307
6	737510.9960	1228092.6180
7	737523.8833	1228061.5053
8	737554.9960	1228048.6180
1	737586.1087	1228061.5053

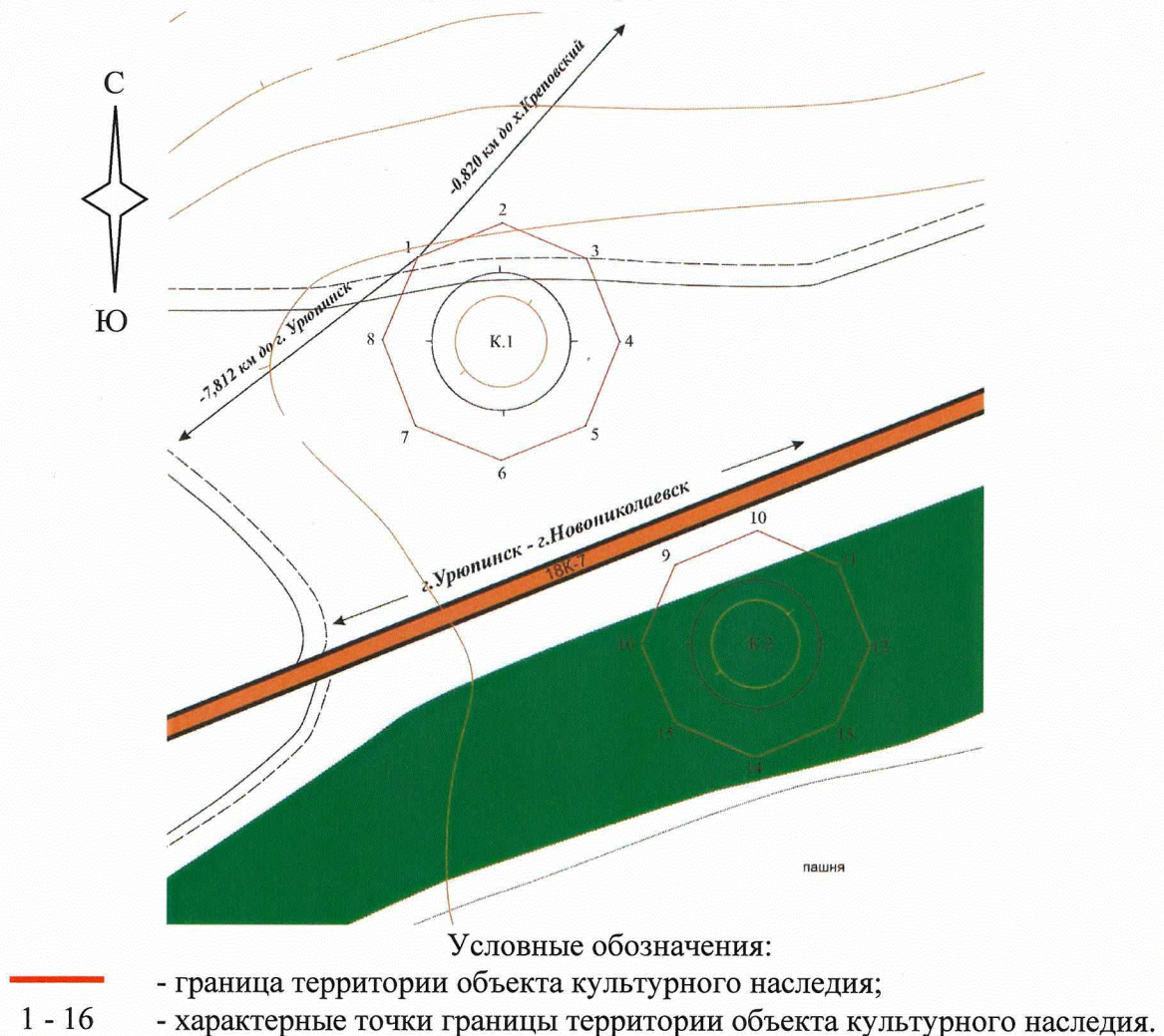
ПРИЛОЖЕНИЕ 6

к приказу комитета государственной
охраны объектов культурного
наследия Волгоградской области

от 28.01.2026 № 9-н

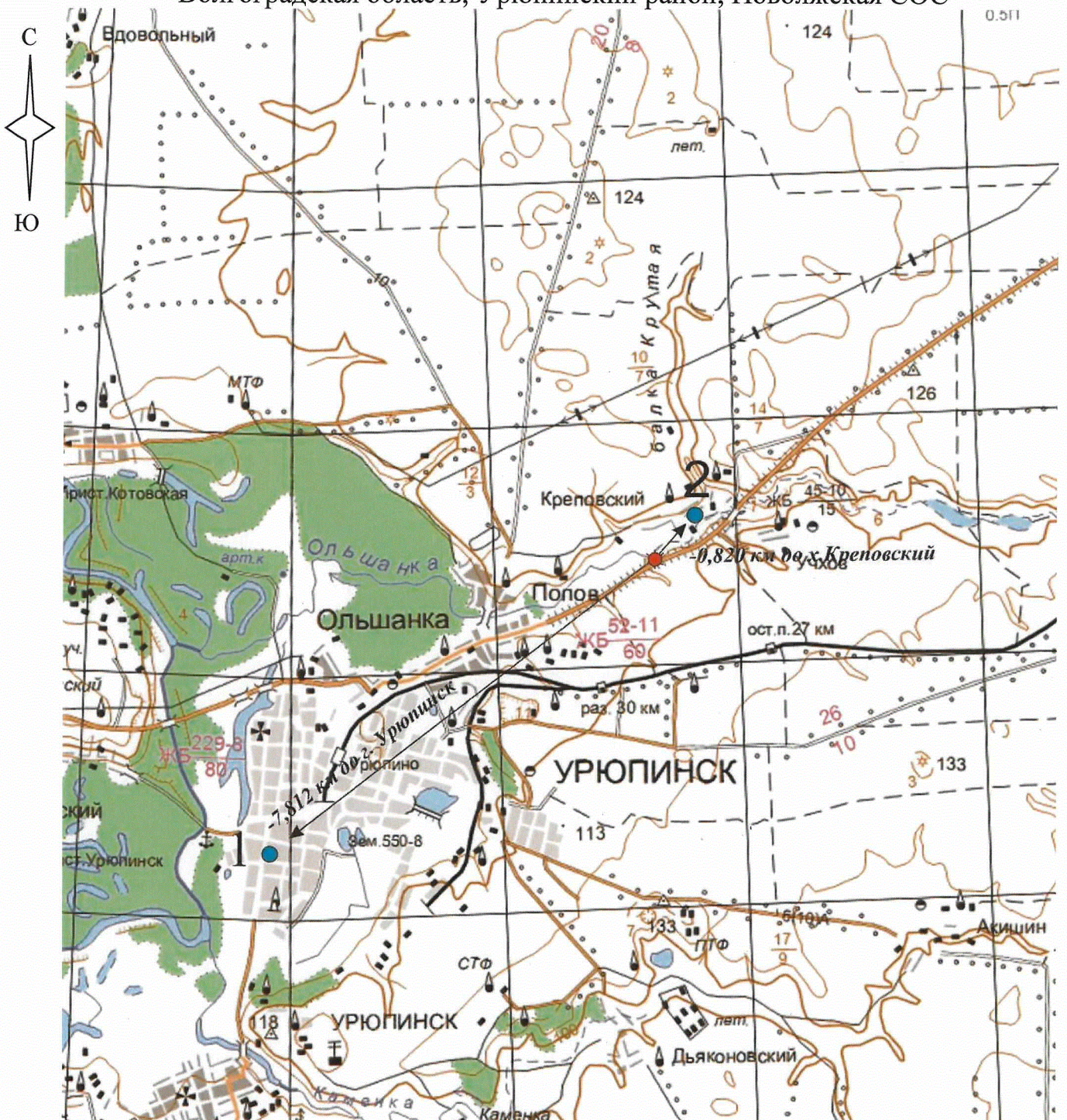
Границы территории объекта культурного наследия федерального значения
"Курганная группа из 2 насыпей высотой до 2 м. III тыс. до н.э. – XIV в. н.э.",
расположенного по адресу (местонахождение): Волгоградская область,
Урюпинский район, Поволжская СОС⁶

Схема границ территории объекта культурного наследия федерального значения
"Курганная группа из 2 насыпей высотой до 2 м. III тыс. до н.э. –
XIV в. н.э.", расположенного по адресу (местонахождение): Волгоградская
область, Урюпинский район, Поволжская СОС



⁶ Адрес (местонахождение) и наименование объекта культурного наследия указаны в соответствии с актом федерального органа охраны объектов культурного наследия о регистрации объекта культурного наследия в Едином государственном реестре объектов культурного наследия (памятников истории и культуры) народов Российской Федерации.

Ситуационный план границ территории объекта культурного наследия федерального значения "Курганная группа из 2 насыпей высотой до 2 м. III тыс. до н.э. –XIV в. н.э.", расположенного по адресу (местонахождение): Волгоградская область, Урюпинский район, Поволжская СОС



Условные обозначения:



- объект культурного наследия федерального значения "Курганная группа из 2 насыпей высотой до 2 м. III тыс. до н.э. –XIV в. н.э.", расположенный по адресу (местонахождение): Волгоградская область, Урюпинский район, Поволжская СОС.

Перечень координат характерных точек границ территории объекта культурного наследия федерального значения "Курганная группа из 2 насыпей высотой до 2 м. III тыс. до н.э. –XIV в. н.э.", расположенного по адресу (местонахождение): Волгоградская область, Урюпинский район, Поволжская СОС

Система координат: МСК 34-1

Номер характерной точки	X	Y
1	719385.126	1232001.226
2	719391.877	1232018.382
3	719384.716	1232035.391
4	719367.573	1232041.922
5	719350.562	1232034.685
6	719343.838	1232017.564
7	719351.056	1232000.674
8	719368.248	1231993.929
1	719385.126	1232001.226
9	719322.485	1232052.806
10	719329.051	1232069.428
11	719322.106	1232085.306
12	719305.908	1232091.757
13	719289.742	1232084.836
14	719283.016	1232068.353
15	719289.963	1232052.334
16	719306.494	1232045.747
9	719322.485	1232052.806

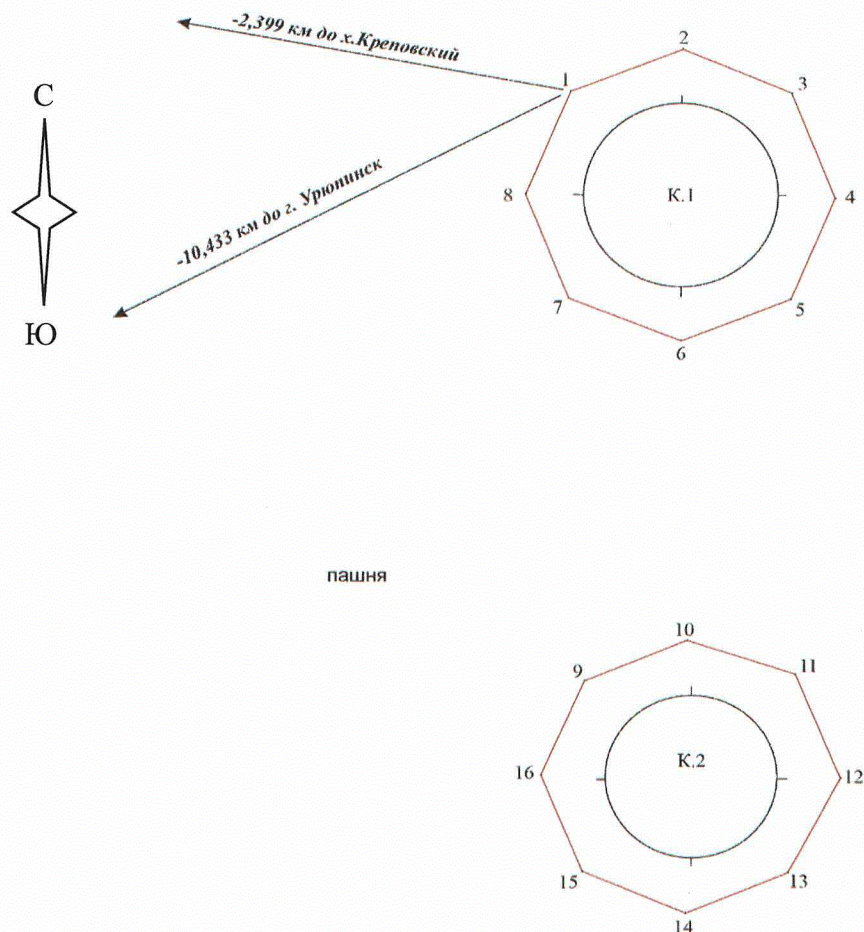
ПРИЛОЖЕНИЕ 7

к приказу комитета государственной
охраны объектов культурного
наследия Волгоградской области


от 28.01.2026 № 9-н

Границы территории объекта культурного наследия федерального значения
"Курганная группа из 2 насыпей высотой до 1 м. III тыс. до н.э. – XIV в. н.э.",
расположенного по адресу (местонахождение): Волгоградская область,
Урюпинский район, Поволжская СОС⁷

Схема границ территории объекта культурного наследия федерального значения
"Курганная группа из 2 насыпей высотой до 1 м. III тыс. до н.э. –
XIV в. н.э.", расположенного по адресу (местонахождение): Волгоградская
область, Урюпинский район, Поволжская СОС



Условные обозначения:

-  - граница территории объекта культурного наследия;
- 1-16 - характерные точки границы территории объекта культурного наследия.

⁷ Адрес (местонахождение) и наименование объекта культурного наследия указаны в соответствии с актом федерального органа охраны объектов культурного наследия о регистрации объекта культурного наследия в Едином государственном реестре объектов культурного наследия (памятников истории и культуры) народов Российской Федерации.

Ситуационный план границ территории объекта культурного наследия федерального значения "Курганная группа из 2 насыпей высотой до 1 м. III тыс. до н.э. – XIV в. н.э.", расположенного по адресу (местонахождение): Волгоградская область, Урюпинский район, Поволжская СОС



Условные обозначения:



- объект культурного наследия федерального значения "Курганная группа из 2 насыпей высотой до 1 м. III тыс. до н.э. – XIV в. н.э.", расположенный по адресу (местонахождение): Волгоградская область, Урюпинский район, Поволжская СОС.

Перечень координат характерных точек границ территории объекта культурного наследия федерального значения "Курганная группа из 2 насыпей высотой до 1 м. III тыс. до н.э. – XIV в. н.э.", расположенного по адресу (местонахождение): Волгоградская область, Урюпинский район, Поволжская СОС

Система координат: МСК 34-1

Номер характерной точки	X	Y
1	719639.136	1234920.317
2	719646.669	1234939.733
3	719638.892	1234958.817
4	719619.290	1234966.378
5	719600.328	1234958.324
6	719592.939	1234938.769
7	719600.930	1234919.664
8	719620.213	1234912.137
1	719639.136	1234920.317
9	719530.113	1234921.638
10	719537.275	1234939.520
11	719531.088	1234958.530
12	719511.770	1234966.075
13	719494.376	1234956.740
14	719487.158	1234938.650
15	719494.729	1234920.933
16	719512.675	1234913.836
9	719530.113	1234921.638

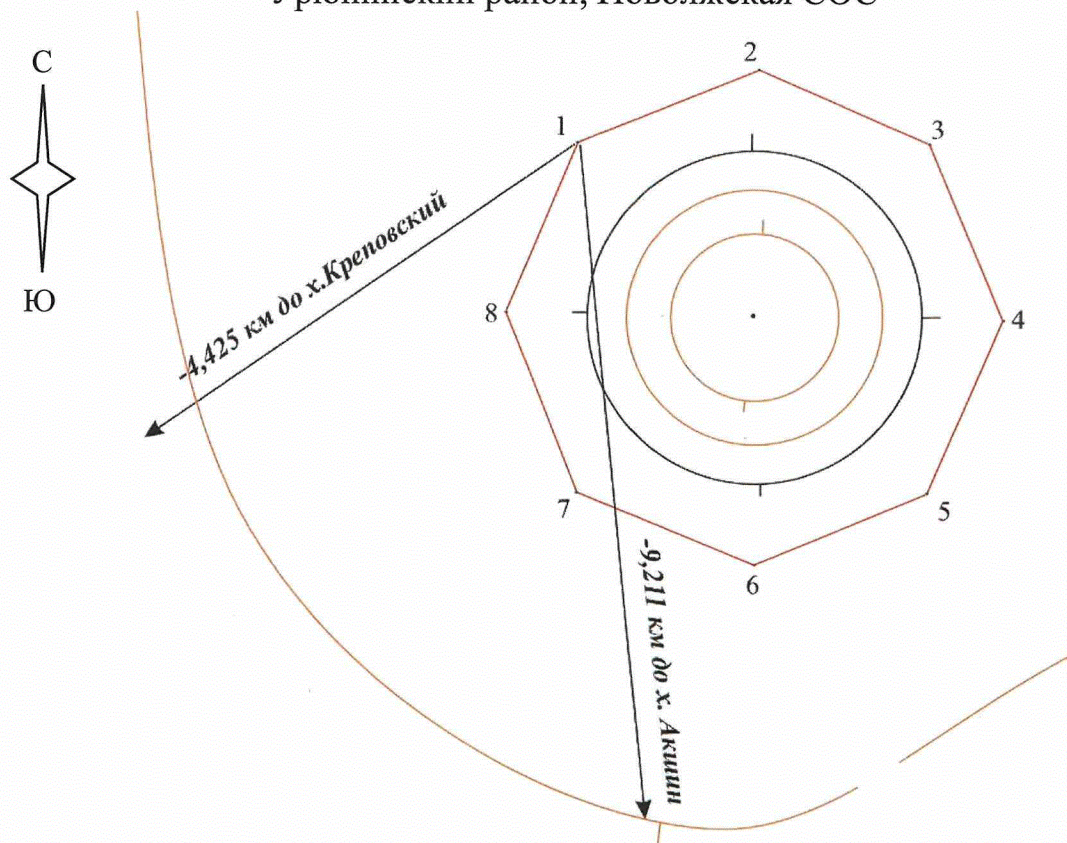
ПРИЛОЖЕНИЕ 8

к приказу комитета государственной
охраны объектов культурного
наследия Волгоградской области

от 28.01.2026 № 9-н

Границы территории объекта культурного наследия федерального значения
"Одиночный курган высотой до 3 м. III тыс. до н.э. – XIV в. н.э.",
расположенного по адресу (местонахождение): Волгоградская область,
Урюпинский район, Поволжская СОС⁸

Схема границ территории объекта культурного наследия федерального значения
"Одиночный курган высотой до 3 м. III тыс. до н.э. – XIV в. н.э.",
расположенного по адресу (местонахождение): Волгоградская область,
Урюпинский район, Поволжская СОС



Условные обозначения:


- - граница территории объекта культурного наследия;
- 1 - 8 - характерные точки границы территории объекта культурного наследия.

⁸ Адрес (местонахождение) и наименование объекта культурного наследия указаны в соответствии с актом федерального органа охраны объектов культурного наследия о регистрации объекта культурного наследия в Едином государственном реестре объектов культурного наследия (памятников истории и культуры) народов Российской Федерации.

Ситуационный план границ территории объекта культурного наследия федерального значения "Одиночный курган высотой до 3 м. III тыс. до н.э. – XIV в. н.э.", расположенного по адресу (местонахождение): Волгоградская область, Урюпинский район, Поволжская СОС



Условные обозначения:

-  - объект культурного наследия федерального значения "Одиночный курган высотой до 3 м. III тыс. до н.э. – XIV в. н.э.", расположенный по адресу (местонахождение): Волгоградская область, Урюпинский район, Поволжская СОС.

Перечень координат характерных точек границ территории объекта культурного наследия федерального значения "Одиночный курган высотой до 3 м. III тыс. до н.э. – XIV в. н.э.", расположенного по адресу (местонахождение): Волгоградская область, Урюпинский район, Поволжская СОС

Система координат: МСК 34-1

Номер характерной точки	X	Y
1	722486.897	1236241.535
2	722495.568	1236264.021
3	722486.070	1236286.003
4	722464.117	1236294.420
5	722442.192	1236285.110
6	722433.586	1236263.166
7	722442.991	1236241.183
8	722465.328	1236232.298
1	722486.897	1236241.535

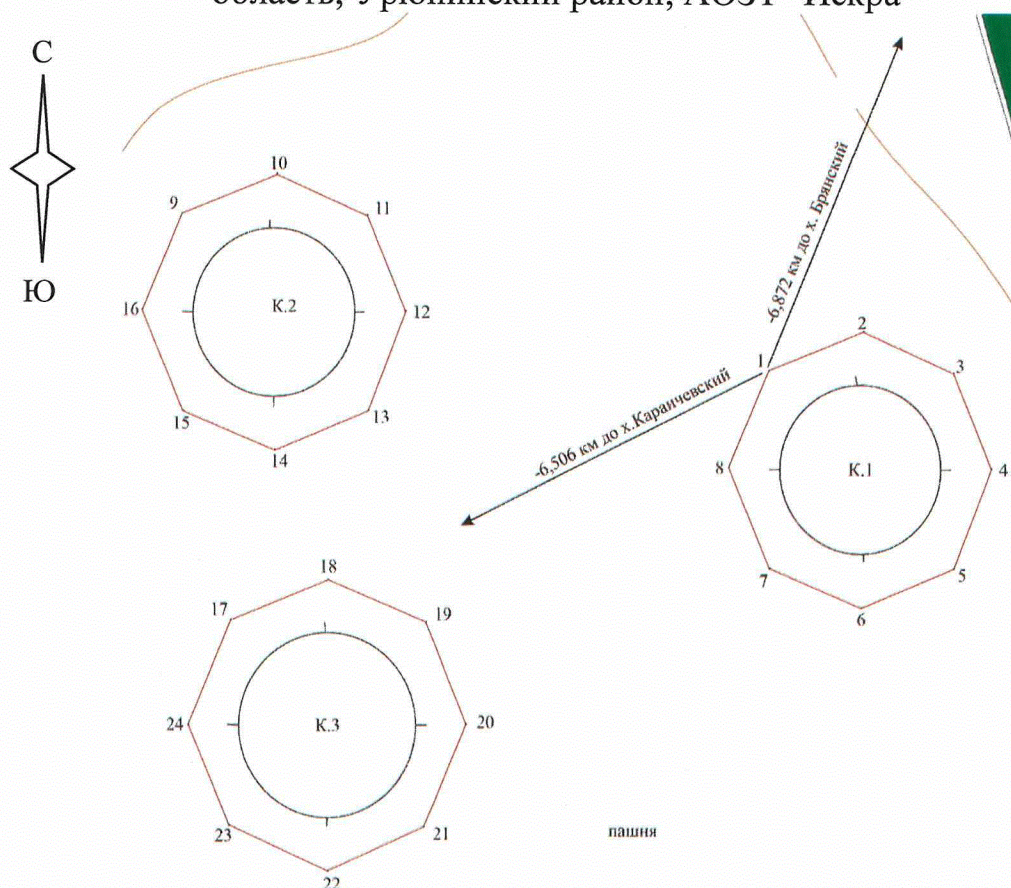
ПРИЛОЖЕНИЕ 9

к приказу комитета государственной
охраны объектов культурного
наследия Волгоградской области

от 28.01.2026 № 9-н

Границы территории объекта культурного наследия федерального значения
"Курганная группа из 3 насыпей высотой до 2 м. III тыс. до н.э. – XIV в. н.э.",
расположенного по адресу (местонахождение): Волгоградская область,
Урюпинский район, АОЗТ "Искра"⁹

Схема границ территории объекта культурного наследия федерального значения
"Курганная группа из 3 насыпей высотой до 2 м. III тыс. до н.э. –
XIV в. н.э.", расположенного по адресу (местонахождение): Волгоградская
область, Урюпинский район, АОЗТ "Искра"



Условные обозначения:

- граница территории объекта культурного наследия;
- 1 - 24 - характерные точки границы территории объекта культурного наследия.

⁹ Адрес (местонахождение) и наименование объекта культурного наследия указаны в соответствии с актом федерального органа охраны объектов культурного наследия о регистрации объекта культурного наследия в Едином государственном реестре объектов культурного наследия (памятников истории и культуры) народов Российской Федерации.

Ситуационный план границ территории объекта культурного наследия федерального значения "Курганная группа из 3 насыпей высотой до 2 м. III тыс. до н.э. – XIV в. н.э.", расположенного по адресу (местонахождение): Волгоградская область, Урюпинский район, АОЗТ "Искра"



Условные обозначения:



- объект культурного наследия федерального значения "Курганная группа из 3 насыпей высотой до 2 м. III тыс. до н.э. – XIV в. н.э.", расположенный по адресу (местонахождение): Волгоградская область, Урюпинский район, АОЗТ "Искра".

Перечень координат характерных точек границ территории объекта культурного наследия федерального значения "Курганная группа из 3 насыпей высотой до 2 м. III тыс. до н.э. – XIV в. н.э.", расположенного по адресу (местонахождение):
Волгоградская область, Урюпинский район, АОЗТ "Искра"

Система координат: МСК 34-1

Номер характерной точки	X	Y
1	702596.445	1198404.049
2	702604.989	1198425.338
3	702595.459	1198446.203
4	702574.347	1198454.658
5	702553.250	1198445.430
6	702544.914	1198424.265
7	702554.166	1198403.062
8	702575.566	1198394.471
1	702596.445	1198404.049
9	702577.570	1198313.800
10	702585.234	1198332.961
11	702576.488	1198352.276
12	702557.622	1198359.638
13	702538.586	1198351.303
14	702531.211	1198331.910
15	702539.572	1198312.870
16	702558.725	1198305.326
9	702577.570	1198313.800
17	702581.757	1198241.909
18	702589.680	1198262.356
19	702581.111	1198282.435
20	702560.721	1198290.287
21	702540.655	1198281.506
22	702532.919	1198261.110
23	702541.817	1198241.181
24	702562.399	1198233.142
17	702581.757	1198241.909

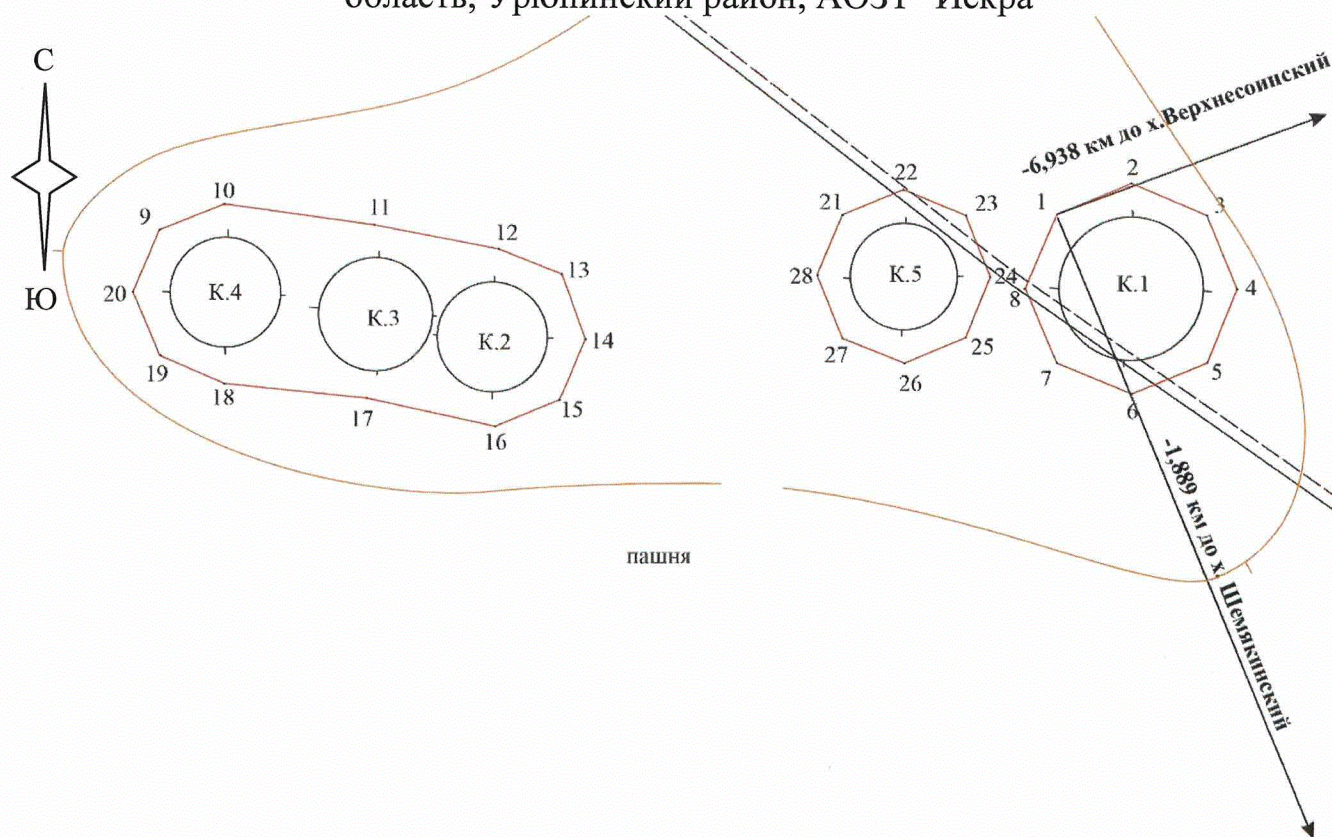
ПРИЛОЖЕНИЕ 10

к приказу комитета государственной
охраны объектов культурного
наследия Волгоградской области


от 28.01.2026 № 9-н

Границы территории объекта культурного наследия федерального значения
"Курганная группа из 5 насыпей высотой до 2 м. III тыс. до н.э. – XIV в. н.э.",
расположенного по адресу (местонахождение): Волгоградская область,
Урюпинский район, АОЗТ "Искра"¹⁰

Схема границ территории объекта культурного наследия федерального значения
"Курганная группа из 5 насыпей высотой до 2 м. III тыс. до н.э. –
XIV в. н.э.", расположенного по адресу (местонахождение): Волгоградская
область, Урюпинский район, АОЗТ "Искра"



Условные обозначения:

-  - граница территории объекта культурного наследия;
- 1 - 28 - характерные точки границы территории объекта культурного наследия.

¹⁰ Адрес (местонахождение) и наименование объекта культурного наследия указаны в соответствии с актом федерального органа охраны объектов культурного наследия о регистрации объекта культурного наследия в Едином государственном реестре объектов культурного наследия (памятников истории и культуры) народов Российской Федерации.

Ситуационный план границ территории объекта культурного наследия федерального значения "Курганная группа из 5 насыпей высотой до 2 м. III тыс. до н.э. – XIV в. н.э.", расположенного по адресу (местонахождение): Волгоградская область, Урюпинский район, АОЗТ "Искра"



Условные обозначения:



- объект культурного наследия федерального значения "Курганная группа из 5 насыпей высотой до 2 м. III тыс. до н.э. – XIV в. н.э.", расположенный по адресу (местонахождение): Волгоградская область, Урюпинский район, АОЗТ "Искра".

Перечень координат характерных точек границ территории объекта культурного наследия федерального значения "Курганная группа из 5 насыпей высотой до 2 м. III тыс. до н.э. – XIV в. н.э.", расположенного по адресу (местонахождение): Волгоградская область, Урюпинский район, АОЗТ "Искра"

Система координат: МСК 34-1

Номер характерной точки	X	Y
1	704757.111	1198081.990
2	704765.935	1198104.531
3	704756.145	1198126.733
4	704733.890	1198135.296
5	704711.627	1198125.668
6	704702.989	1198103.274
7	704712.687	1198080.998
8	704735.121	1198072.195
1	704757.111	1198081.990
9	704757.284	1197813.344
10	704764.286	1197832.438
11	704758.258	1197879.524
12	704749.729	1197914.521
13	704741.517	1197933.317
14	704722.369	1197940.533
15	704704.095	1197932.309
16	704696.621	1197913.300
17	704704.588	1197878.149
18	704711.273	1197831.217
19	704719.627	1197812.614
20	704738.538	1197805.068
9	704757.284	1197813.344
21	704758.022	1198017.571
22	704765.313	1198036.292
23	704757.683	1198054.248
24	704738.639	1198061.364
25	704720.636	1198053.809
26	704713.441	1198035.091
27	704721.453	1198016.857
28	704740.026	1198009.638
21	704758.022	1198017.571