



КОМИТЕТ ГОСУДАРСТВЕННОЙ ОХРАНЫ
ОБЪЕКТОВ КУЛЬТУРНОГО НАСЛЕДИЯ
ВОЛГОГРАДСКОЙ ОБЛАСТИ
(ОБЛКУЛЬТНАСЛЕДИЕ)

ПРИКАЗ

11 апреля 2023 г.

№ 158

Волгоград

Об утверждении описания местоположения границ территории ряда объектов культурного наследия федерального и регионального значения, расположенных на территории Быковского, Городищенского, Дубовского и Калачевского районов Волгоградской области

В соответствии со статьей 3.1, пунктом 2 статьи 33 Федерального закона от 25 июня 2002 г. № 73-ФЗ "Об объектах культурного наследия (памятниках истории и культуры) народов Российской Федерации", пунктом 8 требований к составлению проектов границ территорий объектов культурного наследия, утвержденных приказом Министерства культуры Российской Федерации от 04 июня 2015 г. № 1745, Положением о комитете государственной охраны объектов культурного наследия Волгоградской области, утвержденным постановлением Администрации Волгоградской области от 19 декабря 2016 г. № 697-п, п р и к а з ы в а ю :

1. Утвердить описание местоположения границ территории объектов культурного наследия федерального и регионального значения:

1.1. "Бюст дважды Героя Советского Союза П.Н. Шурухина", расположенного по адресу: Волгоградская область, Быковский район, с. Новоникольское, ул. Шурухина, 44 б, согласно приложению 1;

1.2. "Братская могила воинов-танкистов Героев Советского Союза А.Ф. Наумова, П.М. Норицына, П.М. Смирнова и Н.А. Вялых", расположенного по адресу: Волгоградская область, Городищенский район, х. Новая Надежда, согласно приложению 2;

1.3. "Церковь Всех Скорбящих Радости", расположенного по адресу: Волгоградская область, Городищенский район, р.п. Городище, согласно приложению 3;

1.4. "Ледник", расположенного по адресу: Волгоградская область, Дубовский район, в 3-х км от г. Дубовка, согласно приложению 4;

1.5. "Башня /Фрагменты ограды с башней/", расположенного по адресу: Волгоградская область, Дубовский район, в 3-х км от г. Дубовка, согласно приложению 5;

1.6. "Дом Крыловых", расположенного по адресу: Волгоградская область, Дубовский район, г. Дубовка, ул. Московская, 31, согласно приложению 6;

1.7. "Дом Макарова", расположенного по адресу: Волгоградская область, Дубовский район, г. Дубовка, ул. Советская, 31, согласно приложению 7;

1.8. "Дом Тарасова с магазином", расположенного по адресу: Волгоградская область, Дубовский район, г. Дубовка, ул. Первомайская, 52, согласно приложению 8;

1.9. "Памятное место, где произошло соединение Юго-Западного и Сталинградского фронтов. На этом месте сооружен монумент "Соединение фронтов", расположенного по адресу: Волгоградская область, Калачевский район, п. Пятиморск, согласно приложению 9.

2. Направить копию настоящего приказа в комитет культуры Волгоградской области в целях признания утратившими силу:

приложения 1 к приказу министерства культуры Волгоградской области от 23 ноября 2012 г. № 01-20/397 "Об установлении границ территории объекта культурного наследия федерального значения "Бюст дважды Героя Советского Союза П.Н. Шурухина", 1952 г. ";

приложения 1 к приказу министерства культуры Волгоградской области от 23 ноября 2012 г. № 01-20/392 "Об установлении границ территории объекта культурного наследия федерального значения "Братская могила воинов-танкистов Героев Советского Союза А.Ф. Наумова, П.М. Норицына, П.М. Смирнова и Н.А. Вялых";

приложения 1 к приказу министерства культуры Волгоградской области от 26 декабря 2013 г. № 01-20/482 "Об установлении границ территории объекта культурного наследия регионального значения "Церковь Всех Скорбящих Радости", расположенного по адресу: Волгоградская область, Городищенский район, р.п. Городище, и правовых режимов использования территории";

приложения 1 к приказу министерства культуры Волгоградской области от 20 января 2015 г. № 01-20/065 "Об установлении границ территории объекта культурного наследия регионального значения "Ансамбль застройки монастырь Дубовский Вознесенский (женский)", XIX - XX вв., "Ледник", 1909 г., расположенного по адресу: Волгоградская область, Дубовский район, 3 км от г. Дубовка, и правовых режимов использования территории";

приложения 1 к приказу министерства культуры Волгоградской области от 20 января 2015 г. № 01-20/064 "Об установлении границ территории объекта культурного наследия регионального значения "Ансамбль застройки монастырь Дубовский Вознесенский (женский)", XIX - XX вв., "Башня (Фрагменты ограды с башней)", XIX в., расположенного по адресу: Волгоградская область, Дубовский район, 3 км от г. Дубовка, и правовых режимов использования территории";

приложений 1, 2 к приказу комитета по культуре Волгоградской области от 18 февраля 2016 г. № 01-20/99 "Об установлении границ и правового режима использования территории объекта культурного наследия регионального значения "Дом Крыловых", вторая пол. XIX в., расположенного по адресу: Волгоградская область, Дубовский район, г. Дубовка, ул. Московская, 31";

приложений 1, 2 к приказу министерства культуры Волгоградской области от 18 февраля 2016 г. № 01-20/100 "Об установлении границ и режима использования территории объекта культурного наследия регионального


значения "Дом Макарова", 1893 г., расположенного по адресу: Волгоградская область, Дубовский район, г. Дубовка, ул. Советская, 31";

приложений 1, 2 к приказу министерства культуры Волгоградской области от 18 февраля 2016 г. № 01-20/95 "Об установлении границ и режима использования территории объекта культурного наследия регионального значения "Дом Тарасова с магазином", расположенного по адресу: Волгоградская область, Дубовский район, г. Дубовка, ул. Первомайская, 52 (по уточненным данным, ул. Первомайская, 56)";

приложения 1 к приказу министерства культуры Волгоградской области от 21 августа 2012 г. № 01-20/228 "Об установлении границ территории объекта культурного наследия федерального значения "Памятное место, где произошло соединение Юго-Западного и Сталинградского фронтов. На этом месте сооружен монумент "Соединение фронтов" (Волгоградская область, Калачевский муниципальный район, пос. Пятиморский)".

3. Настоящий приказ вступает в силу со дня его подписания и подлежит официальному опубликованию.

Председатель комитета



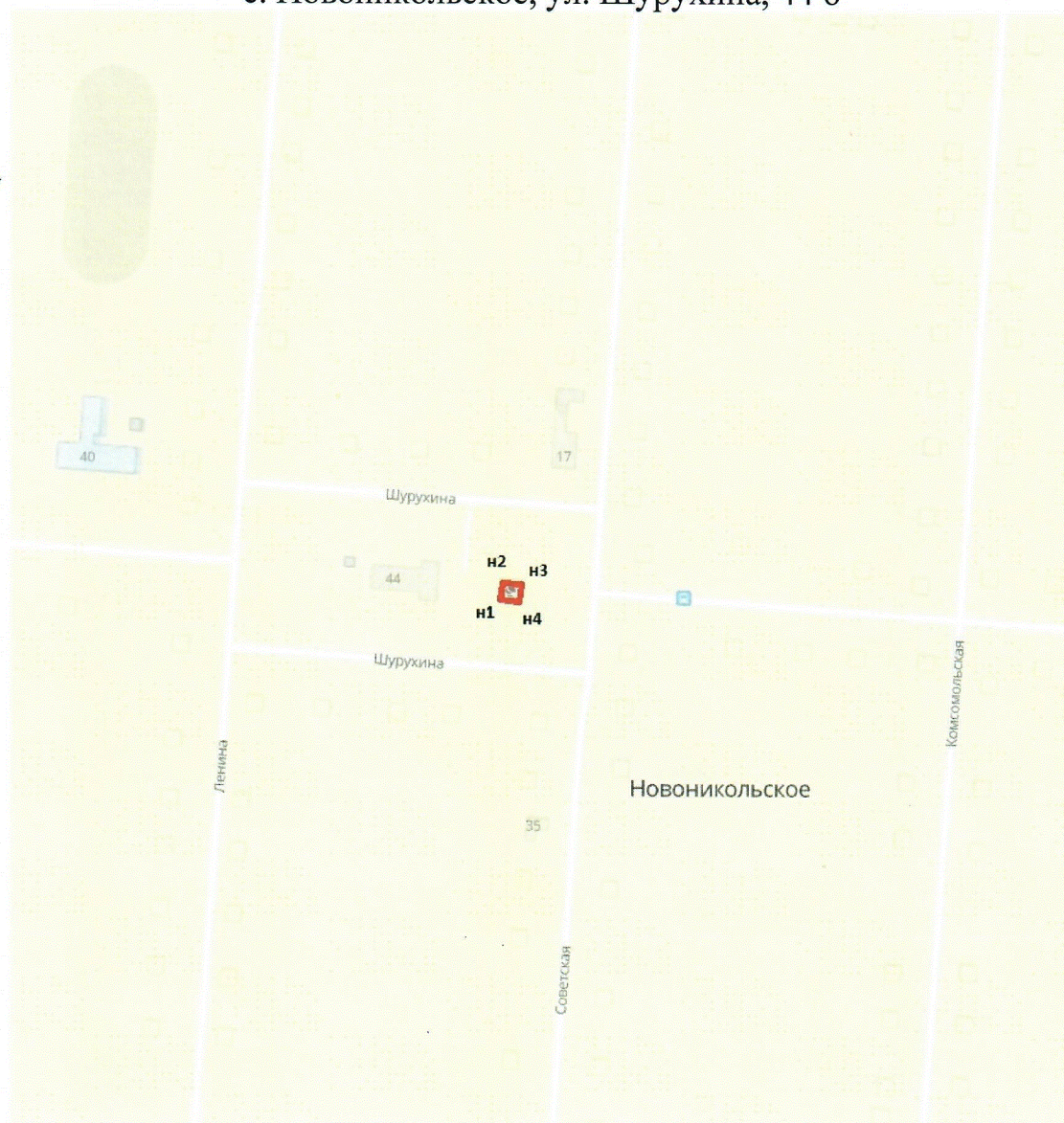
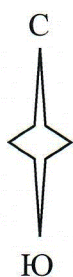
А.Ю. Баженов

ПРИЛОЖЕНИЕ 1


к приказу комитета
государственной охраны
объектов культурного
наследия Волгоградской области

от 11.04.2023 № 158

Схема границ территории объекта культурного наследия федерального значения "Бюст дважды Героя Советского Союза П.Н. Шурухина", расположенного по адресу: Волгоградская область, Быковский район, с. Новоникольское, ул. Шурухина, 44 б



Условные обозначения:

-  - территория объекта культурного наследия;
- н1 – н4 - характерные точки границ территории объекта культурного наследия.

Перечень координат характерных точек границ территории объекта культурного наследия федерального значения "Бюст дважды Героя Советского Союза П.Н. Шурухина", расположенного по адресу: Волгоградская область, Быковский район, с. Новоникольское, ул. Шурухина, 44 б

Система координат: МСК-34, зона 2

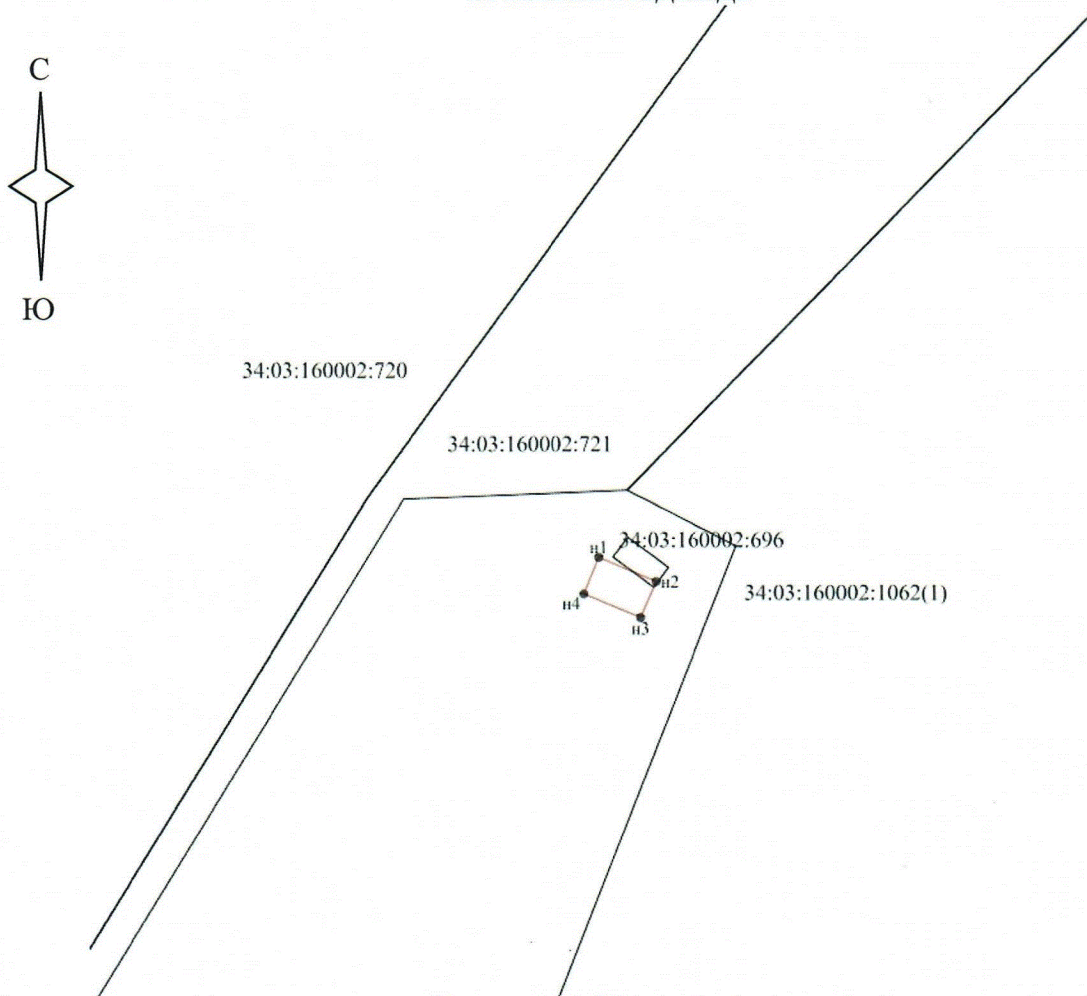
Номер характерной точки	X	Y
н1	537289,93	2224171,64
н2	537289,40	2224176,61
н3	537283,43	2224175,97
н4	537283,97	2224170,99
н1	537289,93	2224171,64

ПРИЛОЖЕНИЕ 2


к приказу комитета
государственной охраны
объектов культурного
наследия Волгоградской области

от 11.04.2023 № 158

Схема границ территории объекта культурного наследия федерального значения "Братская могила воинов-танкистов Героев Советского Союза А.Ф. Наумова, П.М. Норицына, П.М. Смирнова и Н.А. Вялых", расположенного по адресу: Волгоградская область, Городищенский район, х. Новая Надежда




Условные обозначения:

-  - территория объекта культурного наследия;
- n1 – n4 - характерные точки границ территории объекта культурного наследия.

Ситуационный план границ территории объекта культурного наследия федерального значения "Братская могила воинов-танкистов Героев Советского Союза А.Ф. Наумова, П.М. Норицына, П.М. Смирнова и Н.А. Вялых", расположенного по адресу: Волгоградская область, Городищенский район, х. Новая Надежда



Условные обозначения:

-  - местоположение границ территории объекта культурного наследия федерального значения "Братская могила воинов-танкистов Героев Советского Союза А.Ф. Наумова, П.М. Норицына, П.М. Смирнова и Н.А. Вялых", расположенного по адресу: Волгоградская область, Городищенский район, х. Новая Надежда.

Перечень координат характерных точек границ территории объекта культурного наследия федерального значения "Братская могила воинов-танкистов Героев Советского Союза А.Ф. Наумова, П.М. Норицына, П.М. Смирнова и Н.А. Вялых", расположенного по адресу: Волгоградская область, Городищенский район, х. Новая Надежда

Система координат: МСК-34, зона 1

Номер характерной точки	X	Y
н1	498798,91	1390804,12
н2	498794,97	1390813,49
н3	498789,09	1390810,93
н4	498792,93	1390801,66
н1	498798,91	1390804,12

ПРИЛОЖЕНИЕ 3


к приказу комитета
государственной охраны
объектов культурного
наследия Волгоградской области

от 11.04.2023 № 158

Схема границ территории объекта культурного наследия регионального значения "Церковь Всех Скорбящих Радости", расположенного по адресу: Волгоградская область, Городищенский район, р.п. Городище



Условные обозначения:

-  - территория объекта культурного наследия;
- n1 – n34 - характерные точки границ территории объекта культурного наследия.

Перечень координат характерных точек границ территории объекта культурного наследия регионального значения "Церковь Всех Скорбящих Радости", расположенного по адресу: Волгоградская область, Городищенский район, р.п. Городище

Система координат: МСК-34, зона 1

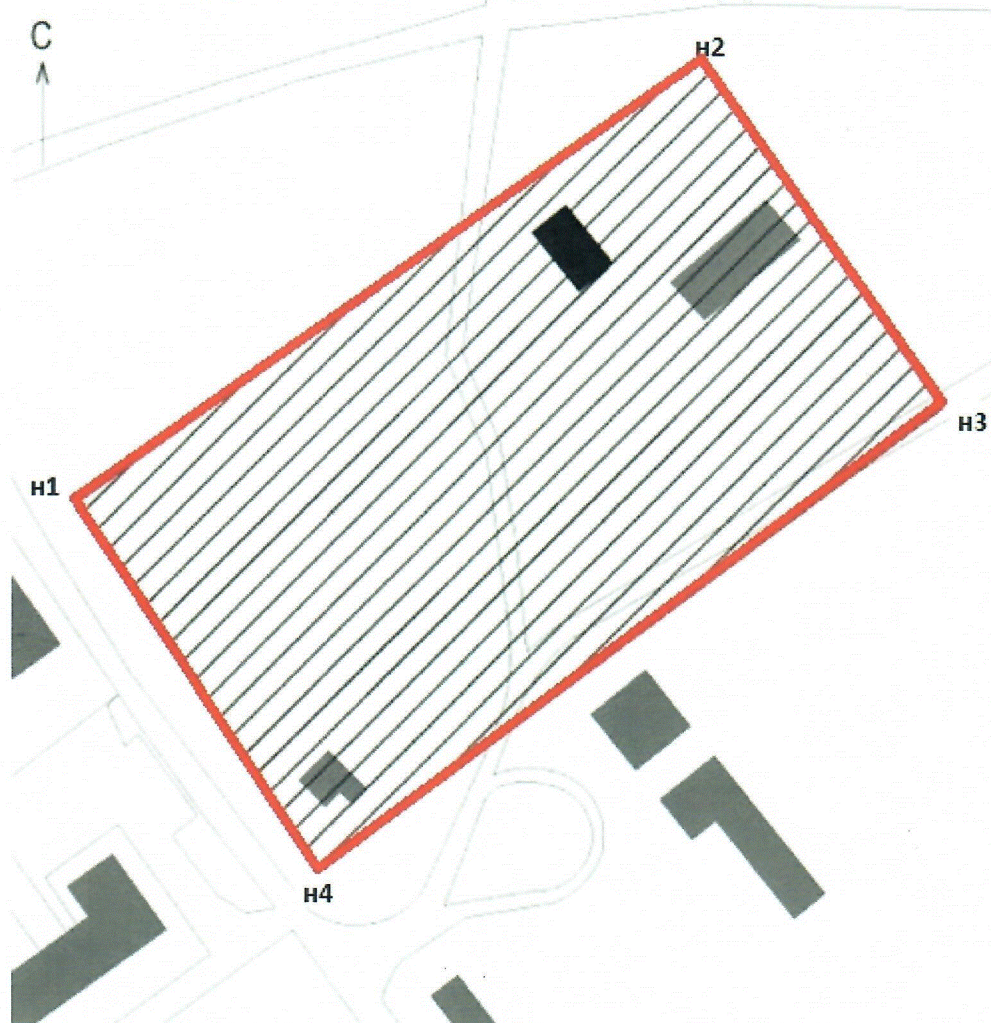
Номер характерной точки	X	Y
н1	494249,70	1404963,89
н2	494250,31	1404980,46
н3	494250,58	1404988,58
н4	494194,69	1404995,30
н5	494187,87	1404928,68
н6	494207,58	1404926,79
н7	494207,67	1404927,78
н8	494217,63	1404926,82
н9	494216,78	1404918,07
н10	494215,79	1404918,16
н11	494212,79	1404882,96
н12	494222,52	1404881,86
н13	494222,74	1404884,66
н14	494240,38	1404882,89
н15	494240,03	1404871,92
н16	494242,37	1404860,93
н17	494241,20	1404847,78
н18	494259,16	1404845,49
н19	494265,28	1404846,85
н20	494267,61	1404848,26
н21	494273,89	1404855,26
н22	494276,78	1404860,93
н23	494278,65	1404889,75
н24	494277,09	1404895,86
н25	494274,91	1404901,76
н26	494268,76	1404912,74
н27	494266,09	1404915,73
н28	494242,94	1404918,63
н29	494242,15	1404921,76
н30	494242,48	1404928,25
н31	494248,41	1404928,02
н32	494248,76	1404937,89
н33	494249,09	1404947,16
н34	494249,42	1404956,42
н1	494249,70	1404963,89

ПРИЛОЖЕНИЕ 4


к приказу комитета
государственной охраны
объектов культурного
наследия Волгоградской области

от 11.04.2023 № 158

Схема границ территории объекта культурного наследия регионального значения "Ледник", расположенного по адресу: Волгоградская область, Дубовский район, в 3-х км от г. Дубовка




Условные обозначения:

-  - территория объекта культурного наследия;
- н1 – н4 - характерные точки границ территории объекта культурного наследия.

Ситуационный план границ территории объекта культурного наследия регионального значения "Ледник", расположенного по адресу: Волгоградская область, Дубовский район, в 3-х км от г. Дубовка



Условные обозначения:

-  - местоположение границ территории объекта культурного наследия регионального значения "Ледник", расположенного по адресу: Волгоградская область, Дубовский район, в 3-х км от г. Дубовка.

Перечень координат характерных точек границ территории объекта культурного наследия регионального значения "Ледник", расположенного по адресу: Волгоградская область, Дубовский район, в 3-х км от г. Дубовка

Система координат: МСК-34, зона 2

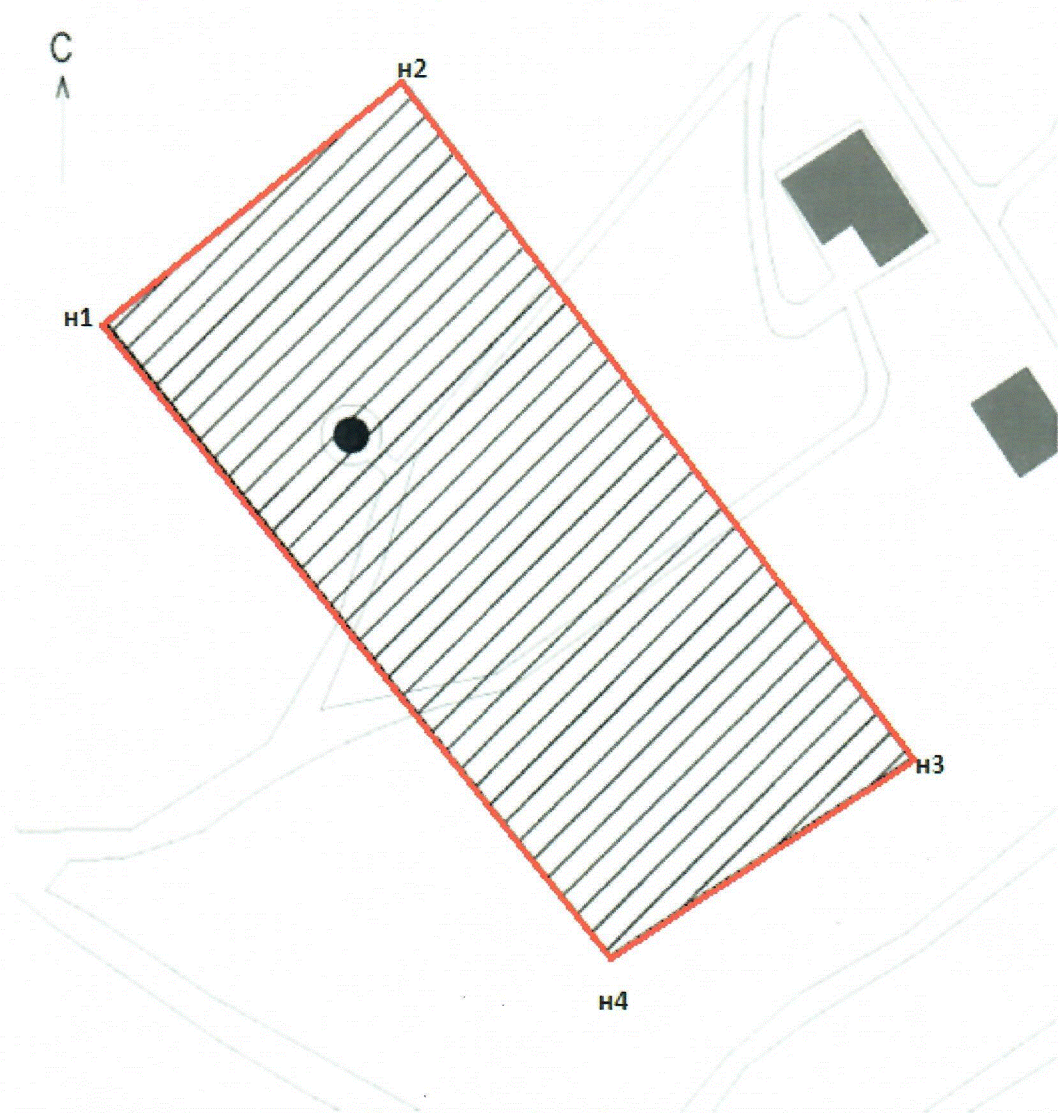
Номер характерной точки	X	Y
н1	522220,87	2207598,36
н2	522300,32	2207713,63
н3	522235,15	2207759,33
н4	522154,33	2207643,31
н1	522220,87	2207598,36

ПРИЛОЖЕНИЕ 5


к приказу комитета
государственной охраны
объектов культурного
наследия Волгоградской области

от 11.04.2023 № 158

Схема границ территории объекта культурного наследия регионального значения "Башня /Фрагменты ограды с башней/", расположенного по адресу: Волгоградская область, Дубовский район, в 3-х км от г. Дубовка




Условные обозначения:

-  - территория объекта культурного наследия;
- н1 – н4 - характерные точки границ территории объекта культурного наследия.

Ситуационный план границ территории объекта культурного наследия регионального значения "Башня /Фрагменты ограды с башней/", расположенного по адресу: Волгоградская область, Дубовский район, в 3-х км от г. Дубовка



Условные обозначения:

 - местоположение границ территории объекта культурного наследия регионального значения "Башня /Фрагменты ограды с башней/", расположенного по адресу: Волгоградская область, Дубовский район, в 3-х км от г. Дубовка.

Перечень координат характерных точек границ территории объекта культурного наследия регионального значения "Башня /Фрагменты ограды с башней/", расположенного по адресу: Волгоградская область, Дубовский район, в 3-х км от г. Дубовка

Система координат: МСК-34, зона 2

Номер характерной точки	X	Y
н1	521921,53	2207507,84
н2	521960,23	2207561,55
н3	521843,68	2207649,82
н4	521812,76	2207595,50
н1	521921,53	2207507,84

ПРИЛОЖЕНИЕ 6


к приказу комитета
государственной охраны
объектов культурного
наследия Волгоградской области

от 11.04.2023 № 158

Схема границ территории объекта культурного наследия регионального значения "Дом Крыловых", расположенного по адресу: Волгоградская область, Дубовский район, г. Дубовка, ул. Московская, 31




Условные обозначения:

-  - территория объекта культурного наследия;
- н1 – н4 - характерные точки границ территории объекта культурного наследия.

Ситуационный план границ территории объекта культурного наследия регионального значения "Дом Крыловых", расположенного по адресу: Волгоградская область, Дубовский район, г. Дубовка, ул. Московская, 31



Условные обозначения:

 - местоположение границ территории объекта культурного наследия регионального значения "Дом Крыловых", расположенного по адресу: Волгоградская область, Дубовский район, г. Дубовка, ул. Московская, 31.

Перечень координат характерных точек границ территории объекта культурного наследия регионального значения "Дом Крыловых", расположенного по адресу: Волгоградская область, Дубовский район, г. Дубовка, ул. Московская, 31

Система координат: МСК-34, зона 2

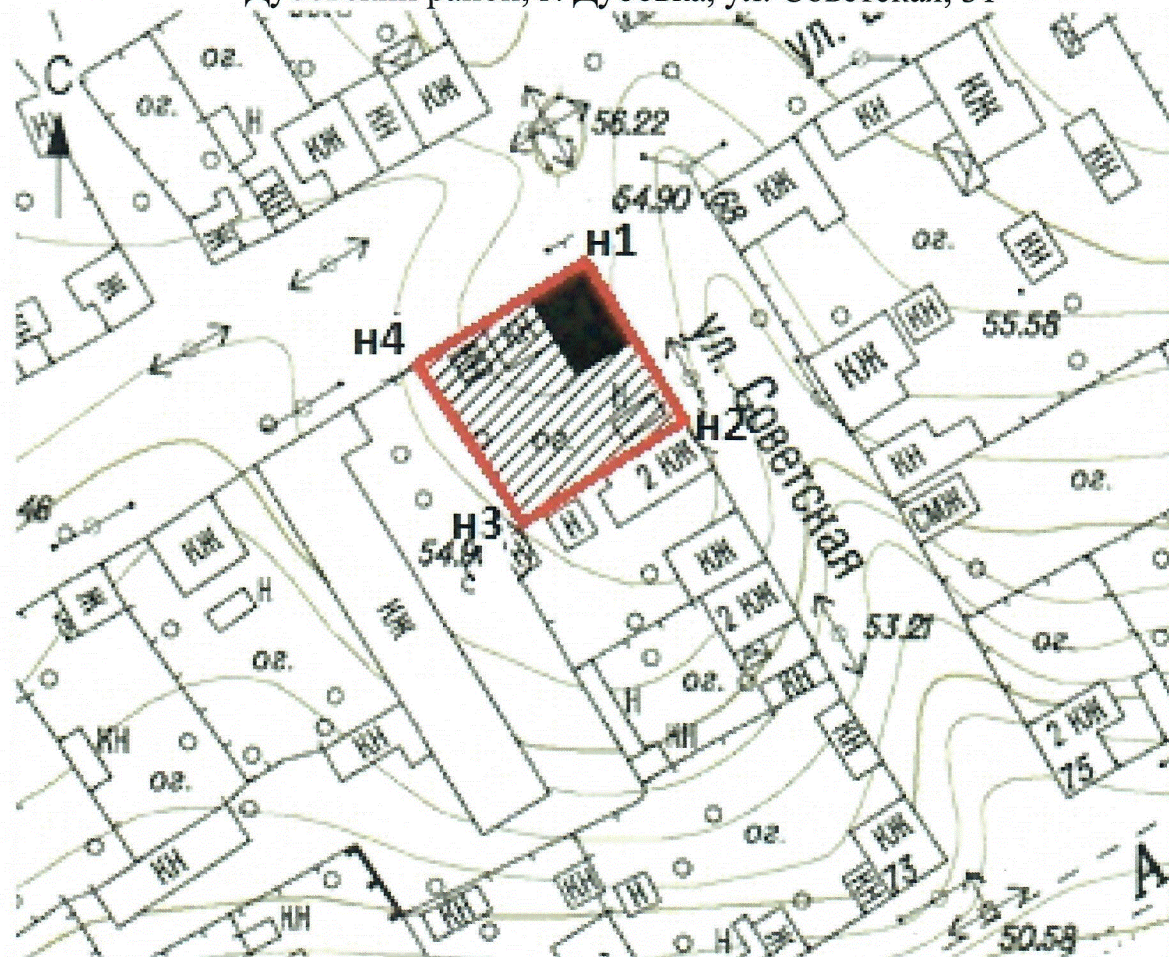
Номер характерной точки	X	Y
н1	521995,99	2210573,62
н2	521984,79	2210580,14
н3	521972,68	2210560,98
н4	521984,71	2210554,25
н1	521995,99	2210573,62

ПРИЛОЖЕНИЕ 7

к приказу комитета
государственной охраны
объектов культурного
наследия Волгоградской области

от 11.04.2023 № 158

Схема границ территории объекта культурного наследия регионального значения "Дом Макарова", расположенного по адресу: Волгоградская область, Дубовский район, г. Дубовка, ул. Советская, 31




Условные обозначения:

- территория объекта культурного наследия;
- н1 – н4 - характерные точки границ территории объекта культурного наследия.

Ситуационный план границ территории объекта культурного наследия регионального значения "Дом Макарова", расположенного по адресу: Волгоградская область, Дубовский район, г. Дубовка, ул. Советская, 31



Условные обозначения:

 - местоположение границ территории объекта культурного наследия регионального значения "Дом Макарова", расположенного по адресу: Волгоградская область, Дубовский район, г. Дубовка, ул. Советская, 31.

Перечень координат характерных точек границ территории объекта культурного наследия регионального значения "Дом Макарова", расположенного по адресу: Волгоградская область, Дубовский район, г. Дубовка, ул. Советская, 31

Система координат: МСК-34, зона 2

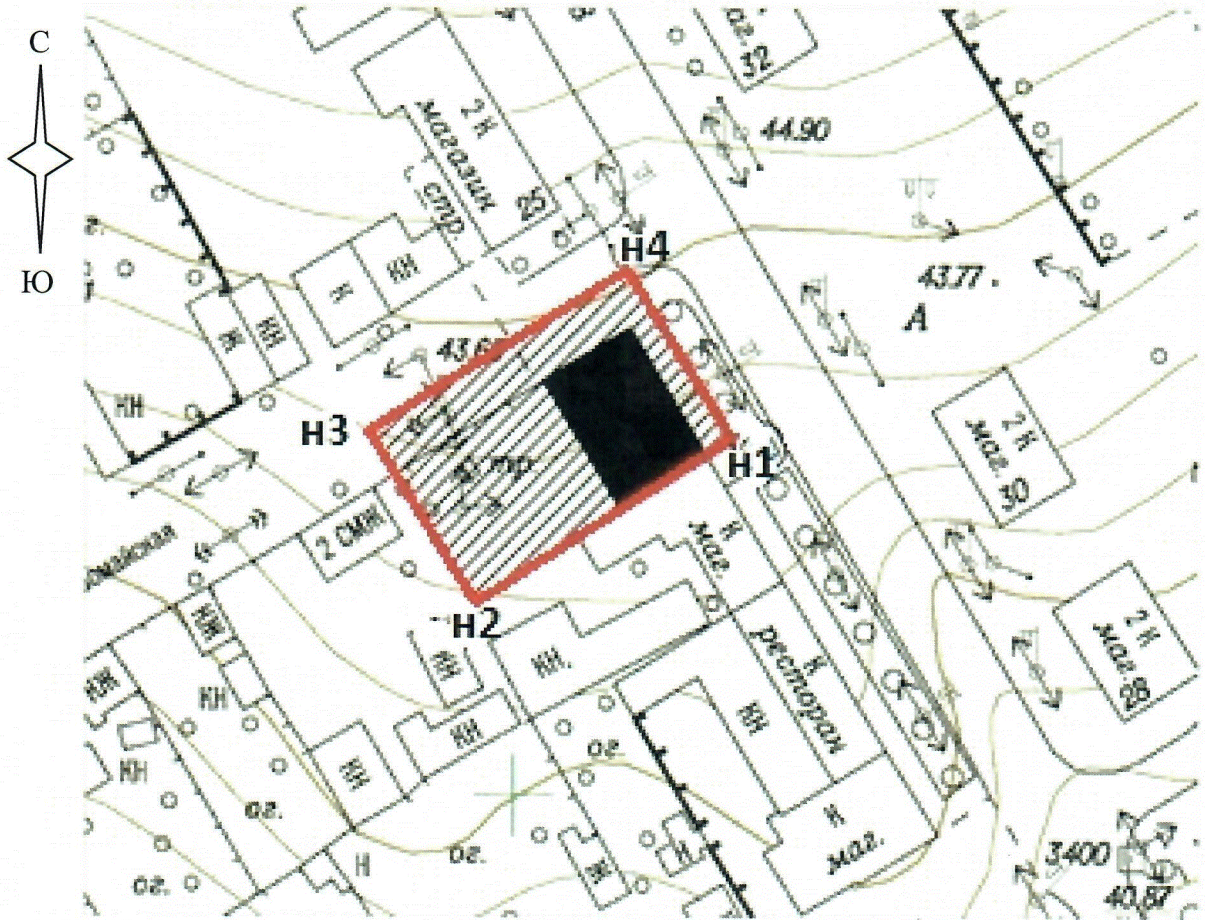
Номер характерной точки	X	Y
н1	522127,17	2210735,00
н2	522105,99	2210747,58
н3	522092,56	2210726,13
н4	522113,75	2210712,31
н1	522127,17	2210735,00

ПРИЛОЖЕНИЕ 8


к приказу комитета
государственной охраны
объектов культурного
наследия Волгоградской области

от 11.04.2023 № 158

Схема границ территории объекта культурного наследия регионального значения "Дом Тарасова с магазином", расположенного по адресу: Волгоградская область, Дубовский район, г. Дубовка, ул. Первомайская, 52




Условные обозначения:

-  - территория объекта культурного наследия;
- н1 – н4 - характерные точки границ территории объекта культурного наследия.

Ситуационный план границ территории объекта культурного наследия регионального значения "Дом Тарасова с магазином", расположенного по адресу: Волгоградская область, Дубовский район, г. Дубовка, ул. Первомайская, 52



Условные обозначения:

 - местоположение границ территории объекта культурного наследия регионального значения "Дом Тарасова с магазином", расположенного по адресу: Волгоградская область, Дубовский район, г. Дубовка, ул. Первомайская, 52.

Перечень координат характерных точек границ территории объекта культурного наследия регионального значения "Дом Тарасова с магазином", расположенного по адресу: Волгоградская область, Дубовский район, г. Дубовка, ул. Первомайская, 52

Система координат: МСК-34, зона 1

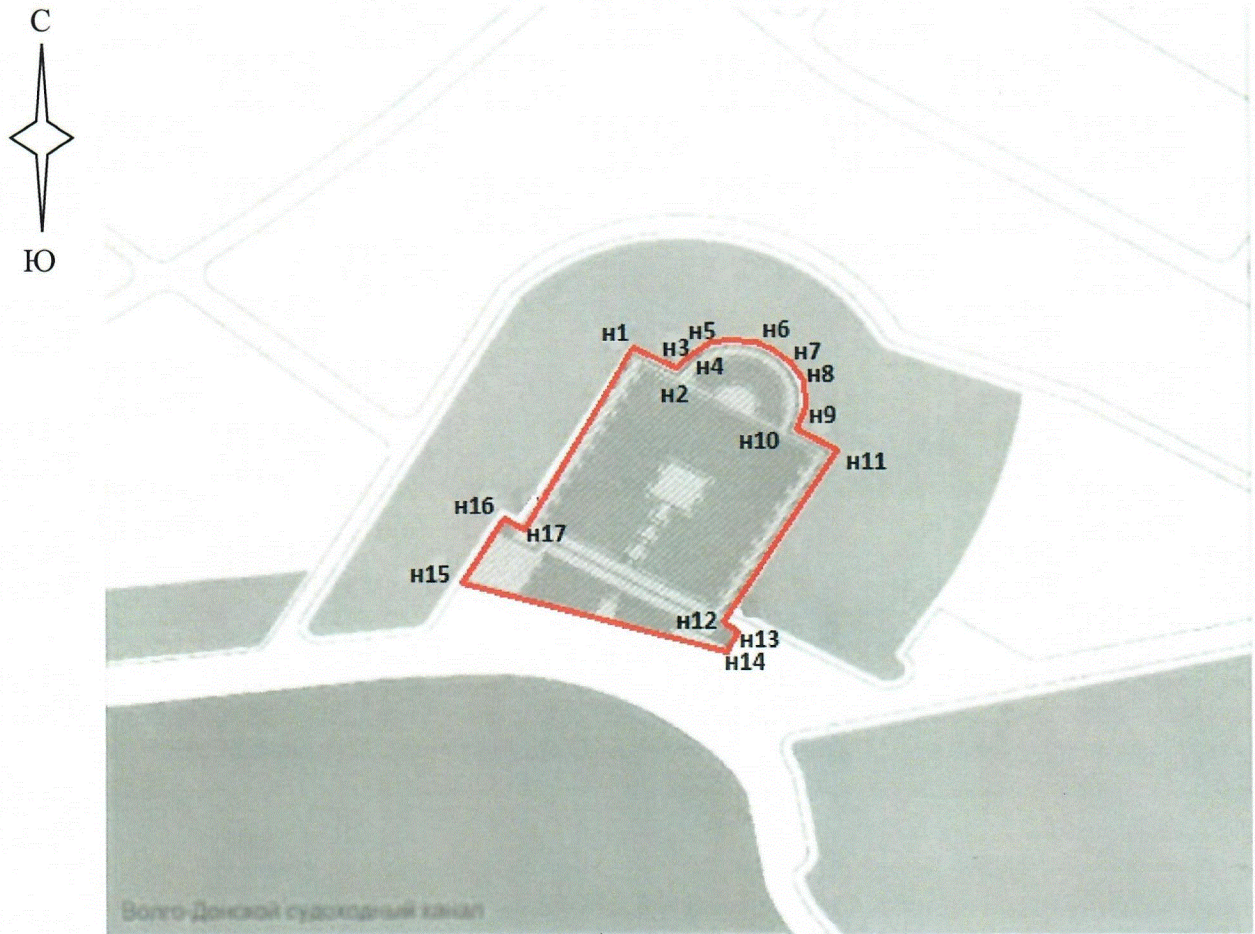
Номер характерной точки	X	Y
н1	521813,86	2210685,37
н2	521790,83	2210647,36
н3	521815,38	2210632,49
н4	521839,34	2210670,26
н1	521813,86	2210685,37

ПРИЛОЖЕНИЕ 9


к приказу комитета
государственной охраны
объектов культурного
наследия Волгоградской области

от 11.04.2023 № 158

Схема границ территории объекта культурного наследия федерального значения "Памятное место, где произошло соединение Юго-Западного и Сталинградского фронтов. На этом месте сооружен монумент "Соединение фронтов", расположенного по адресу: Волгоградская область, Калачевский район, п. Пятиморск




Условные обозначения:

-  - территория объекта культурного наследия;
- н1 – н17 - характерные точки границ территории объекта культурного наследия.

Ситуационный план границ территории объекта культурного наследия федерального значения "Памятное место, где произошло соединение Юго-Западного и Сталинградского фронтов. На этом месте сооружен монумент "Соединение фронтов", расположенного по адресу: Волгоградская область, Калачевский район, п. Пятиморск



Условные обозначения:

-  - местоположение границ территории объекта культурного наследия федерального значения "Памятное место, где произошло соединение Юго-Западного и Сталинградского фронтов. На этом месте сооружен монумент "Соединение фронтов", расположенного по адресу: Волгоградская область, Калачевский район, п. Пятиморск.

Перечень координат характерных точек границ территории объекта культурного наследия федерального значения "Памятное место, где произошло соединение Юго-Западного и Сталинградского фронтов. На этом месте сооружен монумент "Соединение фронтов", расположенного по адресу:
Волгоградская область, Калачевский район, п. Пятиморск

Система координат: МСК-34, зона 1

Номер характерной точки	X	Y
н1	475188,04	1340352,02
н2	475180,19	1340364,82
н3	475184,74	1340368,31
н4	475188,31	1340373,59
н5	475190,06	1340379,75
н6	475188,29	1340390,34
н7	475180,67	1340399,35
н8	475170,67	1340402,40
н9	475163,47	1340401,34
н10	475159,18	1340399,29
н11	475151,96	1340411,14
н12	475088,73	1340375,02
н13	475086,02	1340379,36
н14	475083,58	1340377,90
н15	475115,96	1340303,70
н16	475127,10	1340310,09
н17	475124,48	1340314,46
н1	475188,04	1340352,02