



КОМИТЕТ ГОСУДАРСТВЕННОЙ ОХРАНЫ  
ОБЪЕКТОВ КУЛЬТУРНОГО НАСЛЕДИЯ  
ВОЛГОГРАДСКОЙ ОБЛАСТИ  
(ОБЛКУЛЬТНАСЛЕДИЕ)

**ПРИКАЗ**

11 апреля 2023 г.

№ 156

Волгоград

Об утверждении описания местоположения границ территории ряда объектов культурного наследия федерального и регионального значения, расположенных на территории городского округа город-герой Волгоград

В соответствии со статьей 3.1, пунктом 2 статьи 33 Федерального закона от 25 июня 2002 г. № 73-ФЗ "Об объектах культурного наследия (памятниках истории и культуры) народов Российской Федерации", пунктом 8 требований к составлению проектов границ территорий объектов культурного наследия, утвержденных приказом Министерства культуры Российской Федерации от 04 июня 2015 г. № 1745, Положением о комитете государственной охраны объектов культурного наследия Волгоградской области, утвержденным постановлением Администрации Волгоградской области от 19 декабря 2016 г. № 697-п, п р и к а з ы в а ю :

1. Утвердить описание местоположения границ территории объектов культурного наследия федерального и регионального значения:

1.1. "Братская могила, в которой похоронены воины 45-й стрелковой дивизии им. Щорса, погибшие при обороне Сталинграда", расположенного по адресу: Волгоградская область, г. Волгоград, пр-кт Metallургов, согласно приложению 1;

1.2. "Памятник Герою Советского Союза В.С. Хользунову", расположенного по адресу: Волгоградская область, г. Волгоград, набережная реки Волги, согласно приложению 2;

1.3. "Братская могила, в которой похоронены воины 13-й Гвардейской стрелковой дивизии, погибшие при обороне Сталинграда", расположенного по адресу: Волгоградская область, г. Волгоград, сквер на пл. им. В.И. Ленина, согласно приложению 3;

1.4. "Дом, в котором находился штаб 57 армии генерала армии Толбухина Федора Ивановича в 1942 году", расположенного по адресу: Волгоградская область, г. Волгоград, ул. Минская, 5, согласно приложению 4;

1.5. "Здание Центрального универмага, в подвале которого 33 мотострелковая бригада полковника Бурмакова взяла в плен штаб вражеской группировки войск в 1943 г.", расположенного по адресу: Волгоградская область, г. Волгоград, Центральный район, площадь Павших борцов, 2, согласно приложению 5;

1.6. "Пожарный пароход "Гаситель" - памятник речникам Волжского бассейна", расположенного по адресу: г. Волгоград, набережная Волги, в устье р. Царица, согласно приложению 6;

1.7. "Госбанк", расположенного по адресу: Волгоградская область, г. Волгоград, пр-кт им. В.И. Ленина, 18, согласно приложению 7;

1.8. "Дом коммунальщиков (жилой дом)", расположенного по адресу: г. Волгоград, Ворошиловский район, ул. Огарева, 7, согласно приложению 8;

1.9. "Руины дома директора завода "Баррикады", в котором находился командный пункт 138-й Краснознаменной стрелковой дивизии", расположенного по адресу: Волгоградская область, г. Волгоград, Краснооктябрьский район, Нижний поселок завода "Баррикады", согласно приложению 9;

1.10. "Место боев воинов 6-й Гвардейской отдельной танковой бригады в период Сталинградской битвы", расположенного по адресу: Волгоградская область, г. Волгоград, Тракторозаводский район, ул. Ополченская, 8, согласно приложению 10.

2. Направить копию настоящего приказа в комитет культуры Волгоградской области в целях признания утратившими силу:

приложения 1 к приказу министерства культуры Волгоградской области от 29 января 2013 г. № 01-20/030 "Об установлении границ территории объекта культурного наследия федерального значения "Братская могила, в которой похоронены воины 45 стрелковой дивизии им. Щорса, погибшие при обороне Сталинграда";

приложения 1 к приказу министерства культуры Волгоградской области от 29 января 2013 г. № 01-20/029 "Об установлении границ территории объекта культурного наследия федерального значения "Памятник Герою Советского Союза В.С. Хользунову";

приложения 1 к приказу министерства культуры Волгоградской области от 29 января 2013 г. № 01-20/033 "Об установлении границ территории объекта культурного наследия федерального значения "Братская могила, в которой похоронены воины 13 Гвардейской стрелковой дивизии, погибшие при обороне Сталинграда";

приложения 1 к приказу министерства культуры Волгоградской области от 10 апреля 2013 г. № 01-20/114 "Об установлении границы территории объекта культурного наследия федерального значения "Дом, в котором находился штаб 57 армии генерала Толбухина Федора Ивановича в 1942 году";

приложения 1 к приказу министерства культуры Волгоградской области от 10 апреля 2013 г. № 01-20/117 "Об установлении границ территории объекта культурного наследия федерального значения "Здание Центрального универмага, в подвале которого 33 (правильно - 38) мотострелковая бригада полковника Бурмакова взяла в плен штаб вражеской группировки войск в 1943 г.";

приложения 1 к приказу комитета по культуре Волгоградской области от 21 мая 2012 г. № 01-20/117 "Об установлении границы территории объекта культурного наследия регионального значения "Пожарный пароход "Гаситель"

- памятник речникам Волжского бассейна", 1903 - 1977 гг. и установлении правовых режимов использования территории";


приложения 1 к приказу министерства культуры Волгоградской области от 23 декабря 2013 г. № 01-20/464 "Об установлении границ территории объекта культурного наследия регионального значения "Дом коммунальщиков (жилой дом)", расположенного по адресу: Волгоградская область, г. Волгоград, Ворошиловский район, ул. Огарева, 7, ул. Рабоче-Крестьянская, и правовых режимов использования территории";

приложения 1 к приказу министерства культуры Волгоградской области от 27 февраля 2013 г. № 01-20/066 "Об установлении границ территории объекта культурного наследия федерального значения "Руины дома директора завода "Баррикады", в котором находился командный пункт 138 Краснознаменной стрелковой дивизии";

приложения 1 к приказу министерства культуры Волгоградской области от 23 ноября 2012 г. № 01-20/404 "Об установлении границы территории объекта культурного наследия регионального значения "Место боев воинов 6-й гвардейской отдельной танковой бригады в период Сталинградской битвы", 1 - 15 октября 1942 г. и установлении правовых режимов использования территории".

3. Настоящий приказ вступает в силу со дня его подписания и подлежит официальному опубликованию.

Председатель комитета



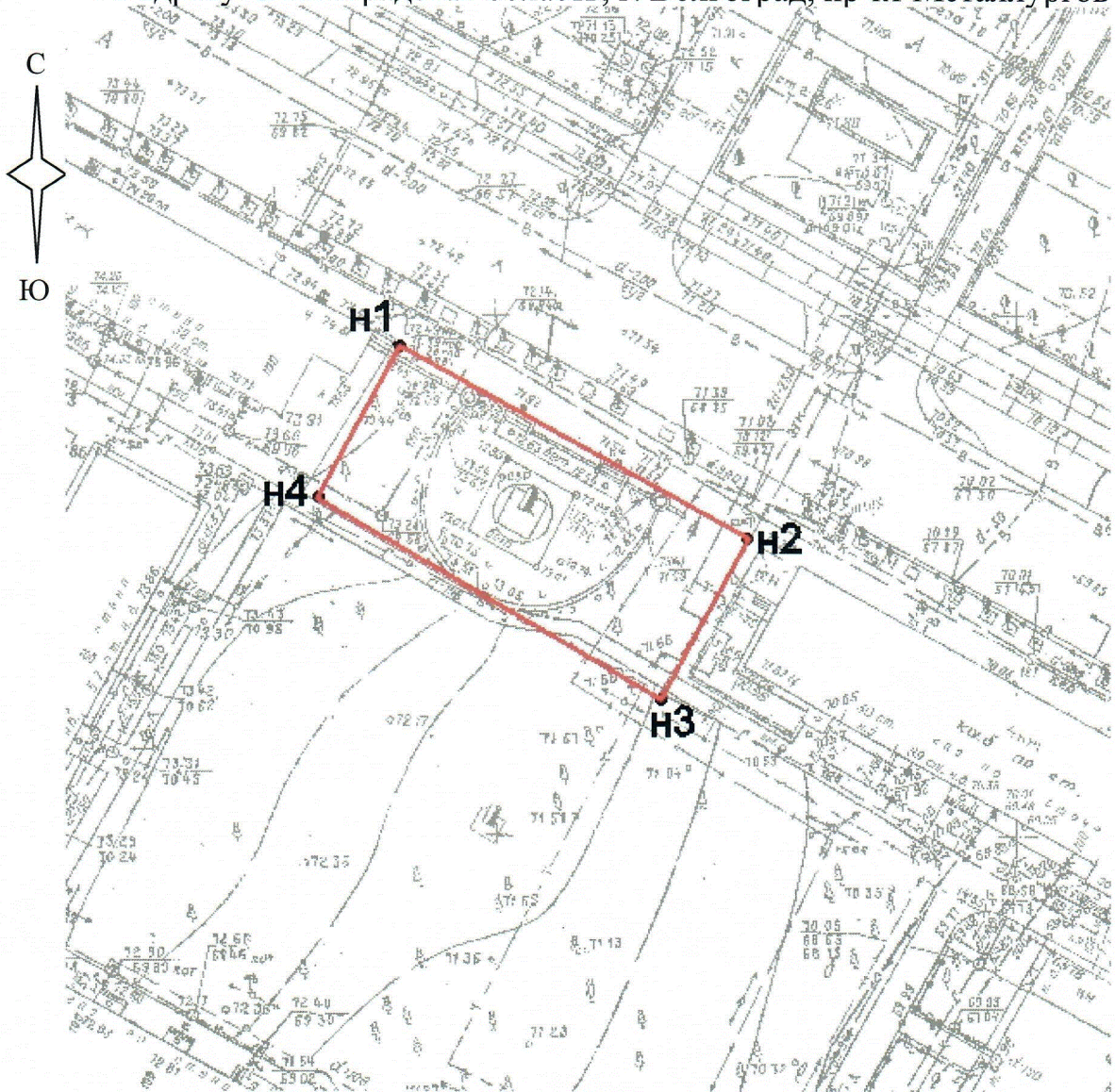
А.Ю.Баженов

# ПРИЛОЖЕНИЕ 1


к приказу комитета  
государственной охраны  
объектов культурного  
наследия Волгоградской области

от 11.04.2023 № 156

Схема границ территории объекта культурного наследия федерального значения "Братская могила, в которой похоронены воины 45-й стрелковой дивизии им. Щорса, погибшие при обороне Сталинграда", расположенного по адресу: Волгоградская область, г. Волгоград, пр-кт Metallургов




Условные обозначения:

-  - территория объекта культурного наследия;
- n1 – n4 - характерные точки границ территории объекта культурного наследия.

Ситуационный план границ территории объекта культурного наследия федерального значения "Братская могила, в которой похоронены воины 45-й стрелковой дивизии им. Щорса, погибшие при обороне Сталинграда", расположенного по адресу: Волгоградская область, г. Волгоград, пр-кт Metallургов



Условные обозначения:

-  - местоположение границ территории объекта культурного наследия федерального значения "Братская могила, в которой похоронены воины 45-й стрелковой дивизии им. Щорса, погибшие при обороне Сталинграда", расположенного по адресу: Волгоградская область, г. Волгоград, пр-кт Metallургов.

Перечень координат характерных точек границ территории объекта культурного наследия федерального значения "Братская могила, в которой похоронены воины 45-й стрелковой дивизии им. Щорса, погибшие при обороне Сталинграда", расположенного по адресу: Волгоградская область, г. Волгоград, пр-кт Metallургов

Система координат: МСК-34, зона 1

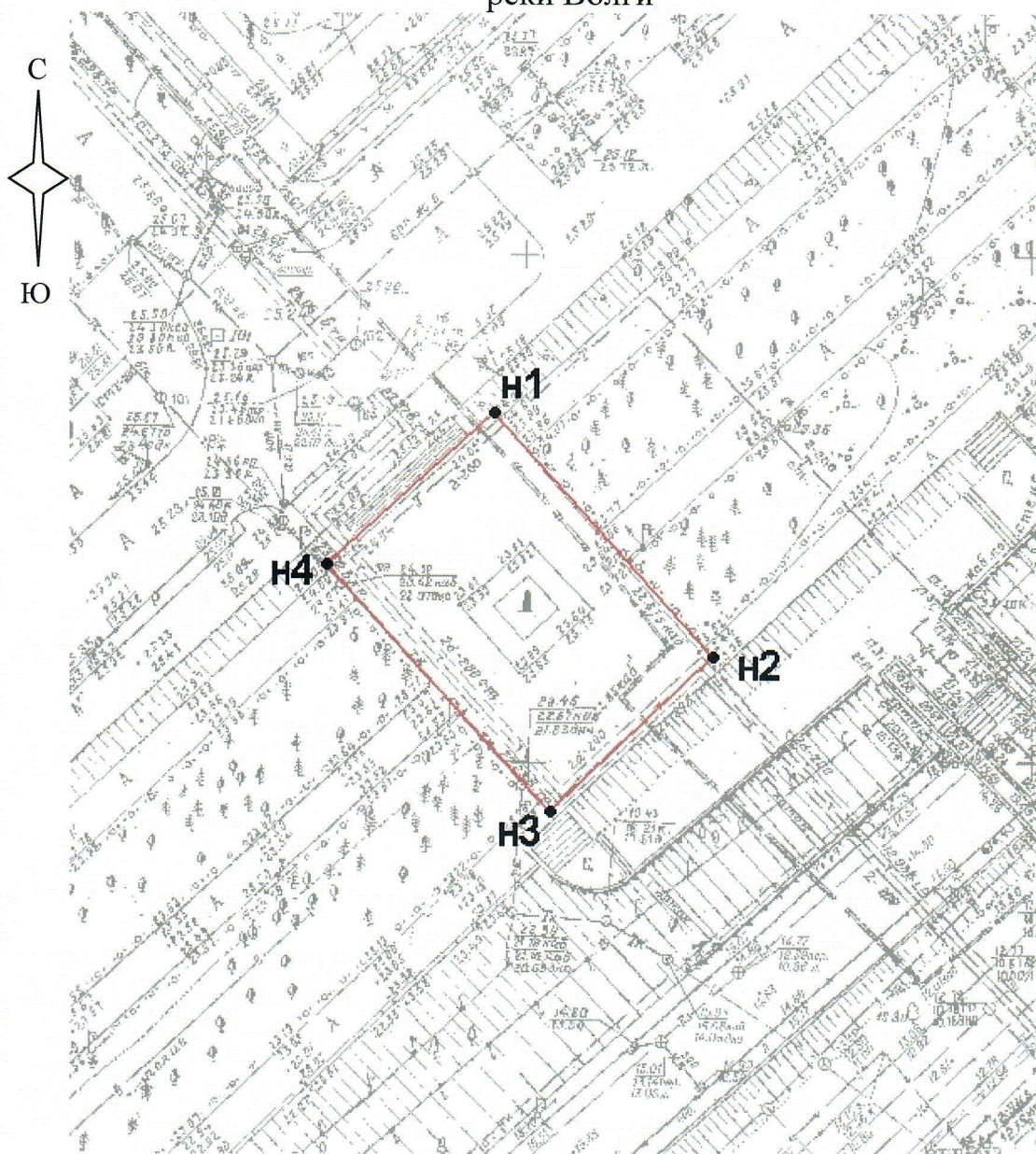
Номер характерной точки	X	Y
н1	490147,05	1410806,15
н2	490129,15	1410840,03
н3	490113,63	1410831,82
н4	490132,35	1410798,39
н1	490147,05	1410806,15

## ПРИЛОЖЕНИЕ 2

к приказу комитета  
государственной охраны  
объектов культурного  
наследия Волгоградской области

от 11.04.2023 № 156

Схема границ территории объекта культурного наследия федерального значения "Памятник Герою Советского Союза В.С. Хользунову", расположенного по адресу: Волгоградская область, г. Волгоград, набережная реки Волги




Условные обозначения:

- территория объекта культурного наследия;
- n1 – n4 - характерные точки границ территории объекта культурного наследия.

Ситуационный план границ территории объекта культурного наследия федерального значения "Памятник Герою Советского Союза В.С. Хользунову", расположенного по адресу: Волгоградская область, г. Волгоград, набережная реки Волги



Условные обозначения:

 - местоположение границ территории объекта культурного наследия федерального значения "Памятник Герою Советского Союза В.С. Хользунову", расположенного по адресу: Волгоградская область, г. Волгоград, набережная реки Волги.

Перечень координат характерных точек границ территории объекта культурного наследия федерального значения "Памятник Герою Советского Союза В.С. Хользунову", расположенного по адресу: Волгоградская область, г. Волгоград, набережная реки Волги

Система координат: МСК-34, зона 1

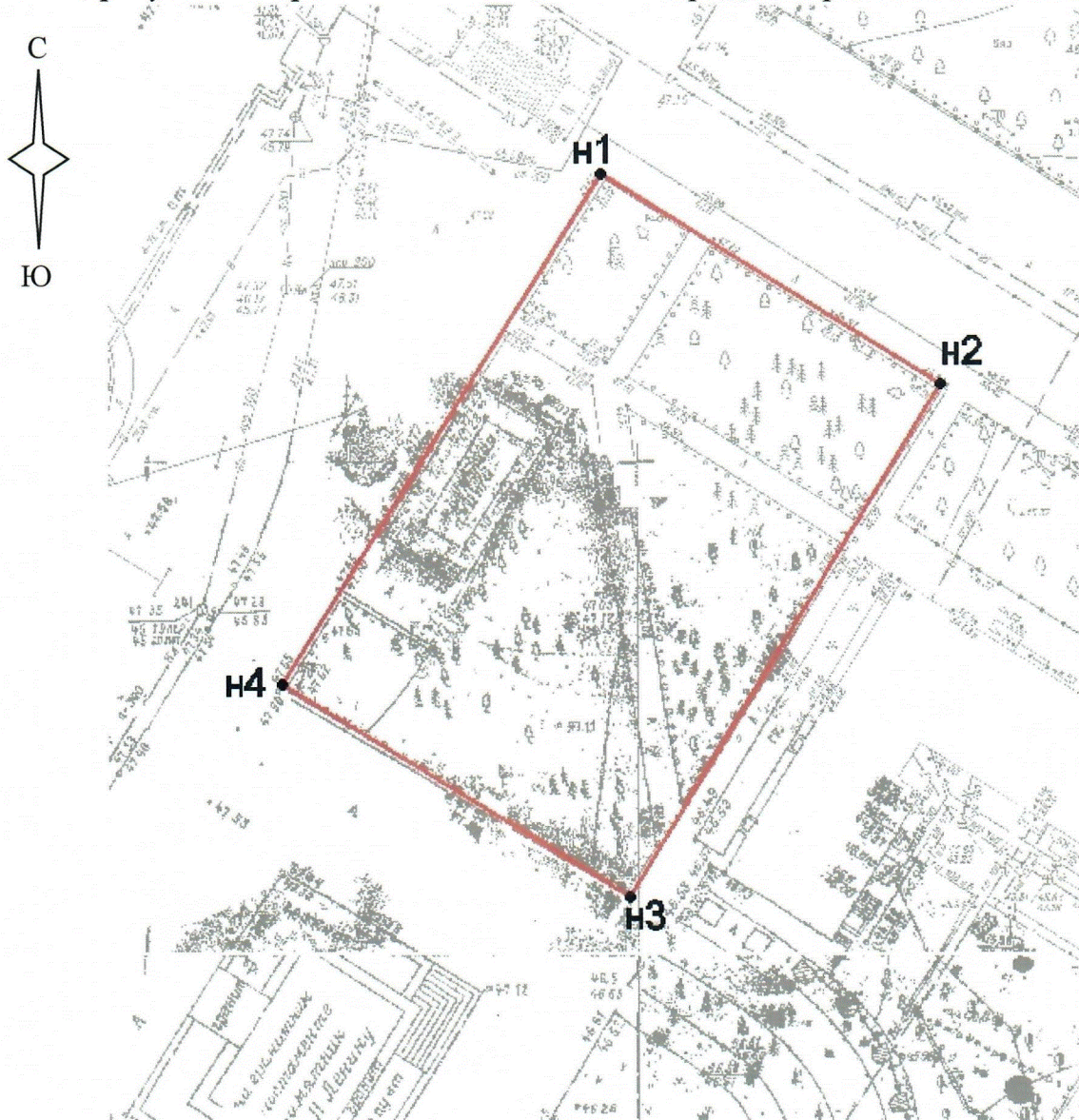
Номер характерной точки	X	Y
н1	482866,38	1408135,15
н2	482881,07	1408150,85
н3	482857,34	1408173,06
н4	482842,65	1408157,37
н1	482866,38	1408135,15

### ПРИЛОЖЕНИЕ 3


к приказу комитета  
государственной охраны  
объектов культурного  
наследия Волгоградской области

от 11.04.2023 № 156

Схема границ территории объекта культурного наследия федерального значения "Братская могила, в которой похоронены воины 13-й Гвардейской стрелковой дивизии, погибшие при обороне Сталинграда", расположенного по адресу: Волгоградская область, г. Волгоград, сквер на пл. им. В.И. Ленина




Условные обозначения:

-  - территория объекта культурного наследия;
- n1 – n4 - характерные точки границ территории объекта культурного наследия.

Ситуационный план границ территории объекта культурного наследия федерального значения "Братская могила, в которой похоронены воины 13-й Гвардейской стрелковой дивизии, погибшие при обороне Сталинграда", расположенного по адресу: Волгоградская область, г. Волгоград, сквер на пл. им. В.И. Ленина



Условные обозначения:

-  - местоположение границ территории объекта культурного наследия федерального значения "Братская могила, в которой похоронены воины 13-й Гвардейской стрелковой дивизии, погибшие при обороне Сталинграда", расположенного по адресу: Волгоградская область, г. Волгоград, сквер на пл. им. В.И. Ленина.

Перечень координат характерных точек границ территории объекта культурного наследия федерального значения "Братская могила, в которой похоронены воины 13-й Гвардейской стрелковой дивизии, погибшие при обороне Сталинграда", расположенного по адресу: Волгоградская область, г. Волгоград, сквер на пл. им. В.И. Ленина

Система координат: МСК-34, зона 1

Номер характерной точки	X	Y
н1	484594,00	1409067,62
н2	484572,89	1409102,77
н3	484520,60	1409071,36
н4	484541,71	1409036,21
н1	484594,00	1409067,62

## ПРИЛОЖЕНИЕ 4

к приказу комитета  
государственной охраны  
объектов культурного  
наследия Волгоградской области

от 11.04.2023 № 156


Схема границ территории объекта культурного наследия федерального значения "Дом, в котором находился штаб 57 армии генерала армии Толбухина Федора Ивановича в 1942 году", расположенного по адресу: Волгоградская область, г. Волгоград, ул. Минская, 5



Ситуационный план границ территории объекта культурного наследия федерального значения "Дом, в котором находился штаб 57 армии генерала армии Толбухина Федора Ивановича в 1942 году", расположенного по адресу: Волгоградская область, г. Волгоград, ул. Минская, 5



Условные обозначения:

-  - местоположение границ территории объекта культурного наследия федерального значения "Дом, в котором находился штаб 57 армии генерала армии Толбухина Федора Ивановича в 1942 году", расположенного по адресу: Волгоградская область, г. Волгоград, ул. Минская, 5.

Перечень координат характерных точек границ территории объекта культурного наследия федерального значения "Дом, в котором находился штаб 57 армии генерала армии Толбухина Федора Ивановича в 1942 году", расположенного по адресу: Волгоградская область, г. Волгоград, ул. Минская, 5

Система координат: МСК-34, зона 1

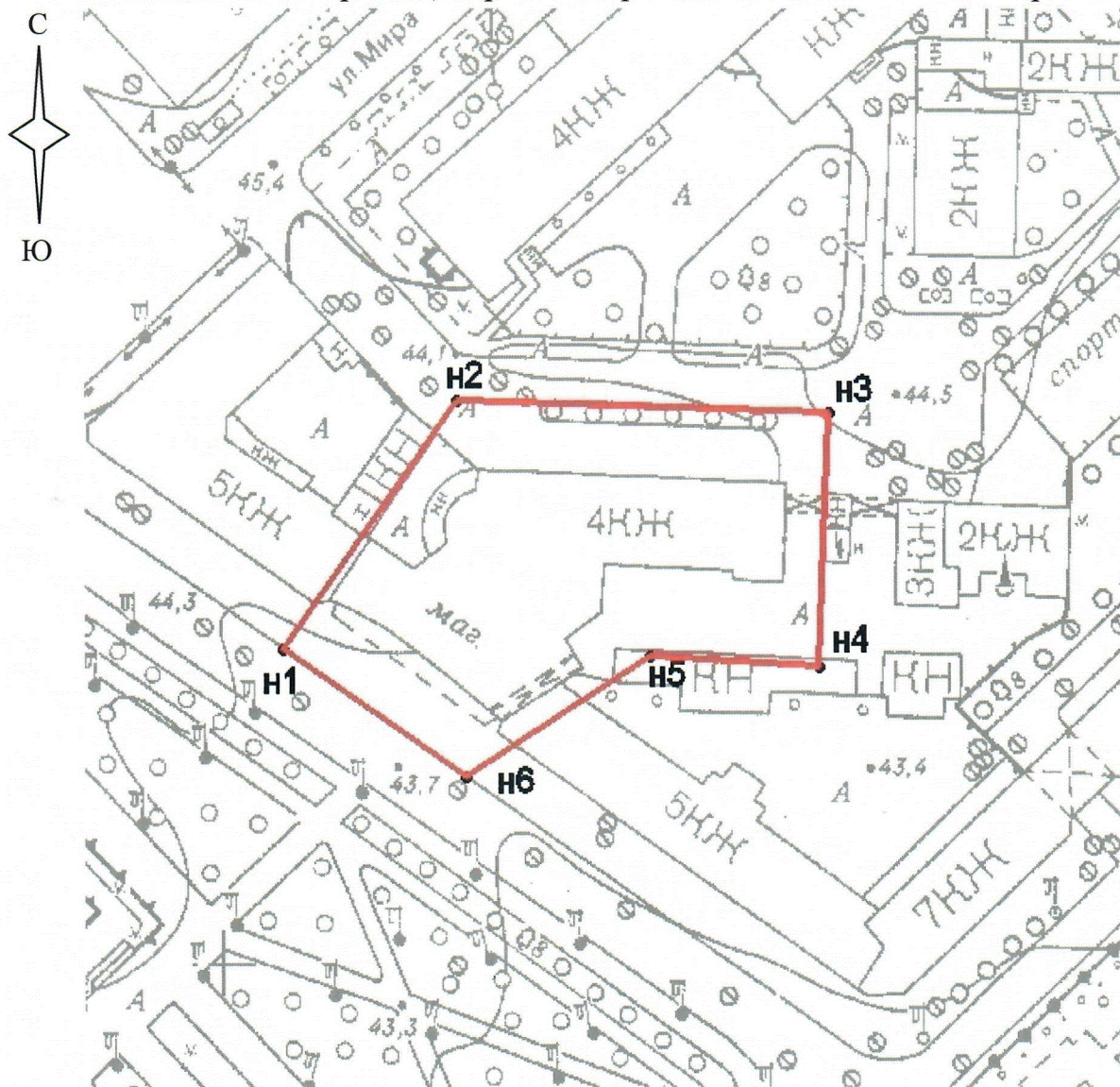
Номер характерной точки	X	Y
н1	461524,06	1408329,82
н2	461512,73	1408356,77
н3	461488,36	1408345,74
н4	461499,87	1408318,67
н1	461524,06	1408329,82

## ПРИЛОЖЕНИЕ 5


к приказу комитета  
государственной охраны  
объектов культурного  
наследия Волгоградской области

от 11.04.2023 № 156

Схема границ территории объекта культурного наследия федерального значения "Здание Центрального универмага, в подвале которого 33 мотострелковая бригада полковника Бурмакова взяла в плен штаб вражеской группировки войск в 1943 г.", расположенного по адресу: Волгоградская область, г. Волгоград, Центральный район, площадь Павших борцов, 2




Условные обозначения:

-  - территория объекта культурного наследия;
- n1 – n6 - характерные точки границ территории объекта культурного наследия.

Ситуационный план границ территории объекта культурного наследия федерального значения "Здание Центрального универмага, в подвале которого 33 мотострелковая бригада полковника Бурмакова взяла в плен штаб вражеской группировки войск в 1943 г.", расположенного по адресу: Волгоградская область, г. Волгоград, Центральный район, площадь Павших борцов, 2



Условные обозначения:

-  - местоположение границ территории объекта культурного наследия федерального значения "Здание Центрального универмага, в подвале которого 33 мотострелковая бригада полковника Бурмакова взяла в плен штаб вражеской группировки войск в 1943 г.", расположенного по адресу: Волгоградская область, г. Волгоград, Центральный район, площадь Павших борцов, 2.

Перечень координат характерных точек границ территории объекта культурного наследия федерального значения "Здание Центрального универмага, в подвале которого 33 мотострелковая бригада полковника Бурмакова взяла в плен штаб вражеской группировки войск в 1943 г.", расположенного по адресу: Волгоградская область, г. Волгоград, Центральный район, площадь Павших борцов, 2

Система координат: МСК-34, зона 1

Номер характерной точки	X	Y
н1	483604,18	1408001,54
н2	483652,97	1408034,12
н3	483651,87	1408105,82
н4	483603,01	1408104,74
н5	483604,49	1408072,16
н6	483580,32	1408036,93
н1	483604,18	1408001,54

## ПРИЛОЖЕНИЕ 6


к приказу комитета  
государственной охраны  
объектов культурного  
наследия Волгоградской области

от 11.04.2023 № 156

Схема границ территории объекта культурного наследия регионального значения "Пожарный пароход "Гаситель" - памятник речникам Волжского бассейна", расположенного по адресу: г. Волгоград, набережная Волги, в устье р. Царица




Условные обозначения:

-  - территория объекта культурного наследия;
- н1 – н4 - характерные точки границ территории объекта культурного наследия.

Ситуационный план границ территории объекта культурного наследия регионального значения "Пожарный пароход "Гаситель" - памятник речникам Волжского бассейна", расположенного по адресу: г. Волгоград, набережная Волги, в устье р. Царица



Условные обозначения:

 - местоположение границ территории объекта культурного наследия регионального значения "Пожарный пароход "Гаситель" - памятник речникам Волжского бассейна", расположенного по адресу: г. Волгоград, набережная Волги, в устье р. Царица.

Перечень координат характерных точек границ территории объекта культурного наследия регионального значения "Пожарный пароход "Гаситель" - памятник речникам Волжского бассейна", расположенного по адресу: г. Волгоград, набережная Волги, в устье р. Царица

Система координат: МСК-34, зона 1

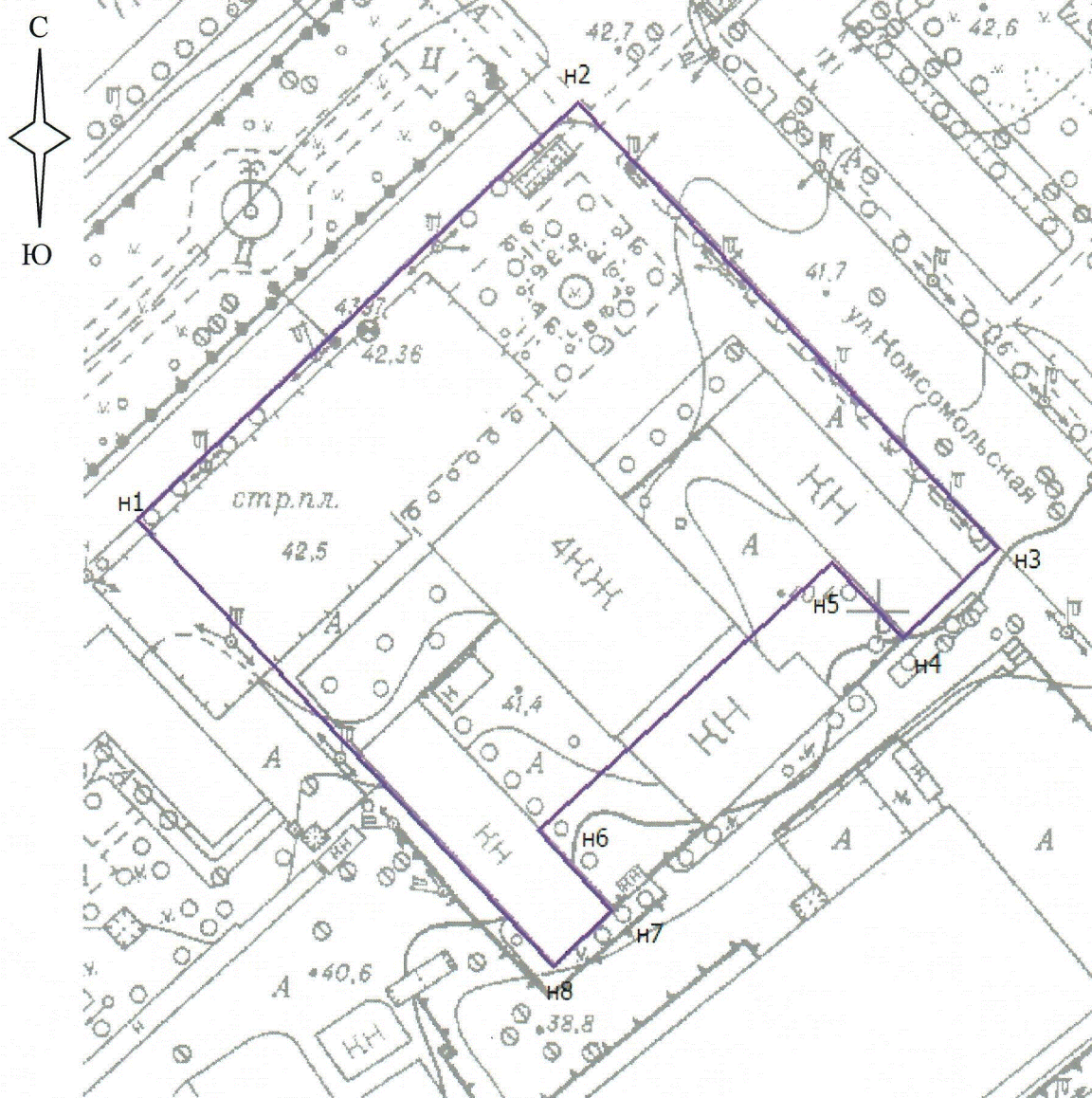
Номер характерной точки	X	Y
н1	482364,88	1407765,69
н2	482411,55	1407811,19
н3	482389,34	1407833,92
н4	482342,65	1407788,30
н1	482364,88	1407765,69

## ПРИЛОЖЕНИЕ 7


к приказу комитета  
государственной охраны  
объектов культурного  
наследия Волгоградской области

от 11.04.2023 № 156

Схема границ территории объекта культурного наследия регионального значения "Госбанк", расположенного по адресу: Волгоградская область, г. Волгоград, пр-кт им. В.И. Ленина, 18




Условные обозначения:

-  - территория объекта культурного наследия;
- n1 – n8 - характерные точки границ территории объекта культурного наследия.

Ситуационный план границ территории объекта культурного наследия регионального значения "Госбанк", расположенного по адресу: Волгоградская область, г. Волгоград, пр-кт им. В.И. Ленина, 18



Условные обозначения:

 - местоположение границ территории объекта культурного наследия регионального значения "Госбанк", расположенного по адресу: Волгоградская область, г. Волгоград, пр-кт им. В.И. Ленина, 18.

Перечень координат характерных точек границ территории объекта культурного наследия регионального значения "Госбанк", расположенного по адресу: Волгоградская область, г. Волгоград, пр-кт им. В.И. Ленина, 18

Система координат: МСК-34, зона 1

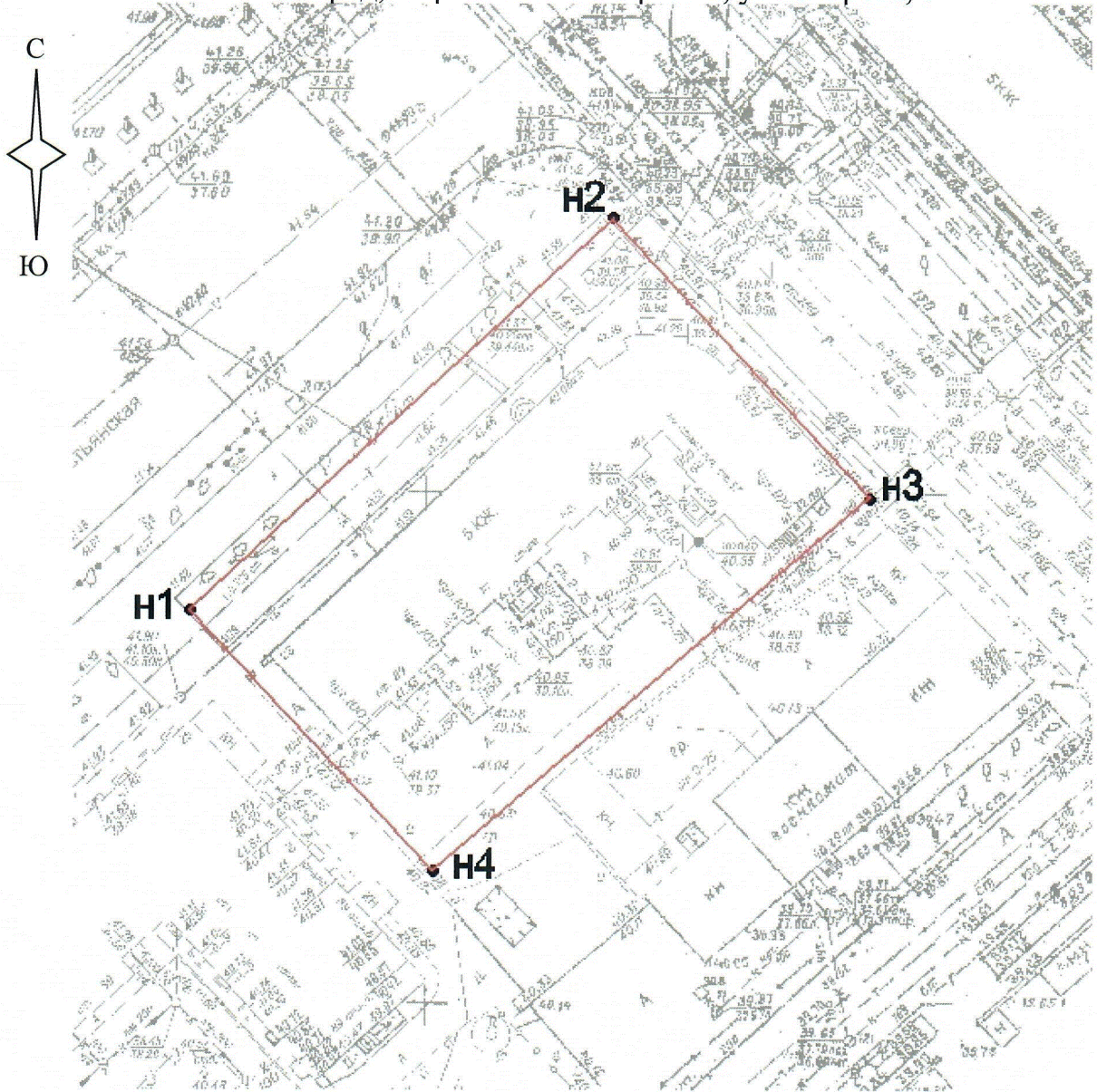
Номер характерной точки	X	Y
н1	483565,77	1408245,26
н2	483649,12	1408329,93
н3	483563,88	1408413,95
н4	483546,07	1408395,65
н5	483560,38	1408381,51
н6	483506,56	1408325,26
н7	483491,40	1408339,52
н8	483480,21	1408328,61
н1	483565,77	1408245,26

## ПРИЛОЖЕНИЕ 8


к приказу комитета  
государственной охраны  
объектов культурного  
наследия Волгоградской области

от 11.04.2023 № 156

Схема границ территории объекта культурного наследия регионального значения "Дом коммунальщиков (жилой дом)", расположенного по адресу: г. Волгоград, Ворошиловский район, ул. Огарева, 7




Условные обозначения:

-  - территория объекта культурного наследия;
- h1 – h4 - характерные точки границ территории объекта культурного наследия.

Ситуационный план границ территории объекта культурного наследия регионального значения "Дом коммунальщиков (жилой дом)", расположенного по адресу: г. Волгоград, Ворошиловский район, ул. Огарева, 7



Условные обозначения:

 - местоположение границ территории объекта культурного наследия регионального значения "Дом коммунальщиков (жилой дом)", расположенного по адресу: г. Волгоград, Ворошиловский район, ул. Огарева, 7.

Перечень координат характерных точек границ территории объекта культурного наследия регионального значения "Дом коммунальщиков (жилой дом)", расположенного по адресу: г. Волгоград, Ворошиловский район, ул. Огарева, 7

Система координат: МСК-34, зона 1

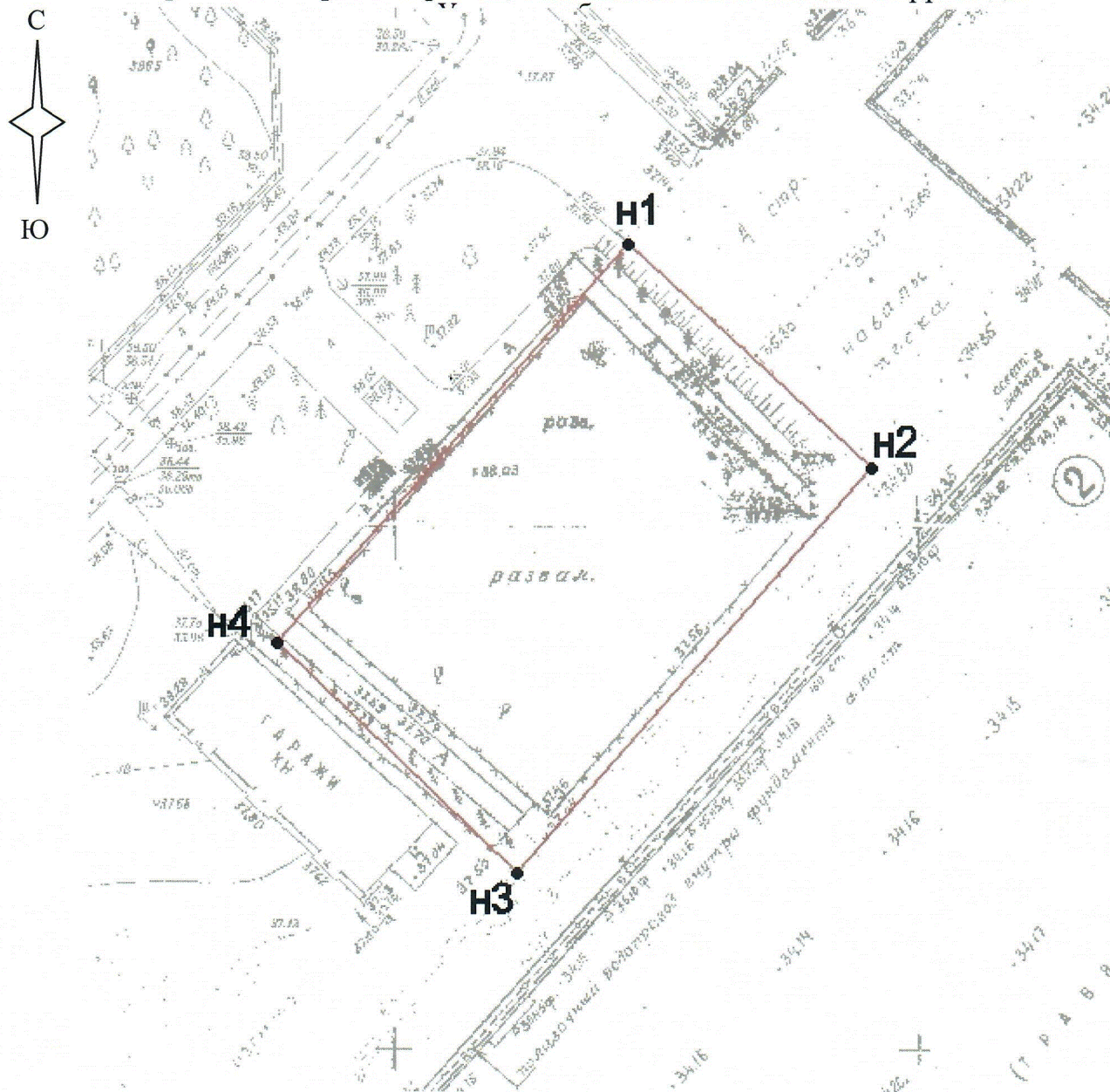
Номер характерной точки	X	Y
н1	481902,17	1406449,01
н2	481941,41	1406489,94
н3	481914,60	1406515,80
н4	481877,14	1406473,35
н1	481902,17	1406449,01

## ПРИЛОЖЕНИЕ 9

к приказу комитета  
государственной охраны  
объектов культурного  
наследия Волгоградской области

от 11.04.2023 № 156

Схема границ территории объекта культурного наследия федерального значения "Руины дома директора завода "Баррикады", в котором находился командный пункт 138-й Краснознаменной стрелковой дивизии", расположенного по адресу: Волгоградская область, г. Волгоград, Краснооктябрьский район, Нижний поселок завода "Баррикады"




- территория объекта культурного наследия;
- н1 – н4 - характерные точки границ территории объекта культурного наследия.

Ситуационный план границ территории объекта культурного наследия федерального значения "Руины дома директора завода "Баррикады", в котором находился командный пункт 138-й Краснознаменной стрелковой дивизии", расположенного по адресу: Волгоградская область, г. Волгоград, Краснооктябрьский район, Нижний поселок завода "Баррикады"



Условные обозначения:

 - местоположение границ территории объекта культурного наследия федерального значения "Руины дома директора завода "Баррикады", в котором находился командный пункт 138-й Краснознаменной стрелковой дивизии", расположенного по адресу: Волгоградская область, г. Волгоград, Краснооктябрьский район, Нижний поселок завода "Баррикады".

Перечень координат характерных точек границ территории объекта культурного наследия федерального значения "Руины дома директора завода "Баррикады", в котором находился командный пункт 138-й Краснознаменной стрелковой дивизии", расположенного по адресу: Волгоградская область, г. Волгоград, Краснооктябрьский район, Нижний поселок завода "Баррикады"

Система координат: МСК-34, зона 1

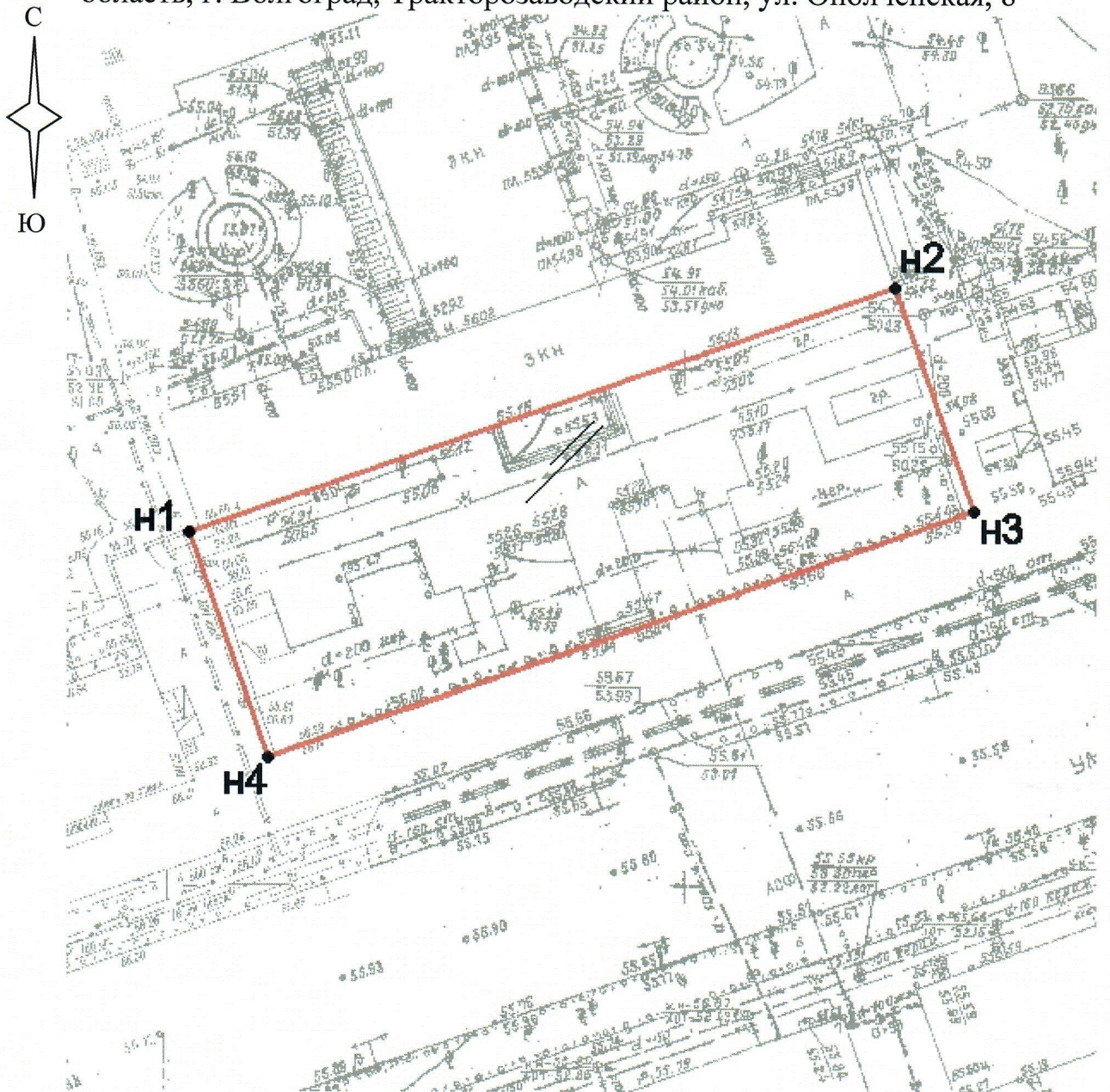
Номер характерной точки	X	Y
н1	491125,38	1413319,71
н2	491104,59	1413343,36
н3	491065,24	1413310,23
н4	491086,72	1413286,79
н1	491125,38	1413319,71

# ПРИЛОЖЕНИЕ 10


к приказу комитета  
государственной охраны  
объектов культурного  
наследия Волгоградской области

от 11.04.2023 № 156

Схема границ территории объекта культурного наследия регионального значения "Место боев воинов 6-й Гвардейской отдельной танковой бригады в период Сталинградской битвы", расположенного по адресу: Волгоградская область, г. Волгоград, Тракторозаводский район, ул. Ополченская, 8




Условные обозначения:

-  - территория объекта культурного наследия;
- н1 – н4 - характерные точки границ территории объекта культурного наследия.

Ситуационный план границ территории объекта культурного наследия регионального значения "Место боев воинов 6-й Гвардейской отдельной танковой бригады в период Сталинградской битвы", расположенного по адресу: Волгоградская область, г. Волгоград, Тракторозаводский район, ул. Ополченская, 8



Условные обозначения:

-  - местоположение границ территории объекта культурного наследия регионального значения "Место боев воинов 6-й Гвардейской отдельной танковой бригады в период Сталинградской битвы", расположенного по адресу: Волгоградская область, г. Волгоград, Тракторозаводский район, ул. Ополченская, 8.

Перечень координат характерных точек границ территории объекта культурного наследия регионального значения "Место боев воинов 6-й Гвардейской отдельной танковой бригады в период Сталинградской битвы", расположенного по адресу: Волгоградская область, г. Волгоград, Тракторозаводский район, ул. Ополченская, 8

Система координат: МСК-34, зона 1

Номер характерной точки	X	Y
н1	494044,47	1413893,47
н2	494069,70	1413961,44
н3	494048,14	1413969,45
н4	494022,91	1413901,48
н1	494044,47	1413893,47