



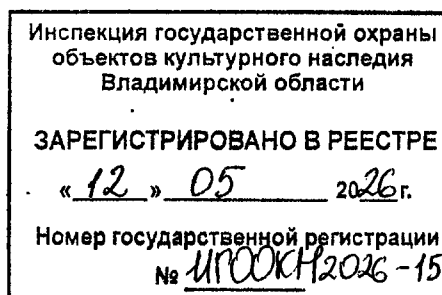
ИНСПЕКЦИЯ ГОСУДАРСТВЕННОЙ ОХРАНЫ
ОБЪЕКТОВ КУЛЬТУРНОГО НАСЛЕДИЯ
ВЛАДИМИРСКОЙ ОБЛАСТИ

П Р И К А З

12.05.2026

№ 15-Н

Об утверждении границ и режима использования территории объекта культурного наследия федерального значения «Дом, в котором жил Герой Советского Союза Гастелло Николай Францевич в 1924-1930 гг. В доме - мемориальный музей Н.Ф.Гастелло», 1924-1930 гг. (Владимирская область, город Муром, ул. Гастелло, 14)



На основании Федерального закона от 25.06.2002 № 73-ФЗ «Об объектах культурного наследия (памятниках истории и культуры) народов Российской Федерации», постановления Правительства Владимирской области от 20.04.2023 № 270 «Об утверждении Положения об Инспекции государственной охраны объектов культурного наследия Владимирской области» п р и к а з ы в а ю :

1. Утвердить:

1.1 Границы территории объекта культурного наследия федерального значения «Дом, в котором жил Герой Советского Союза Гастелло Николай Францевич в 1924-1930 гг. В доме - мемориальный музей Н.Ф.Гастелло», 1924-1930 гг. (Владимирская область, город Муром, ул. Гастелло, 14) согласно приложению № 1.

1.2 Режим использования территории объекта культурного наследия федерального значения «Дом, в котором жил Герой Советского Союза Гастелло Николай Францевич в 1924-1930 гг. В доме - мемориальный музей Н.Ф.Гастелло», 1924-1930 гг. (Владимирская область, город Муром, ул. Гастелло, 14) согласно приложению № 2.

2. Контроль за исполнением настоящего приказа возложить на начальника отдела государственной охраны объектов культурного наследия.

3. Настоящий приказ вступает в силу со дня его официального опубликования.



Начальник Инспекции

М.А. Волозина

Описание границ территории объекта культурного наследия
федерального значения «Дом, в котором жил Герой Советского Союза
Гастелло Николай Францевич в 1924-1930 гг.

В доме - мемориальный музей Н.Ф.Гастелло», 1924-1930 гг.
(Владимирская область, город Муром, ул. Гастелло, 14)

Границы территории объекта культурного наследия федерального значения «Дом, в котором жил Герой Советского Союза Гастелло Николай Францевич в 1924-1930 гг. В доме - мемориальный музей Н.Ф.Гастелло», 1924-1930 гг. проходят следующим образом:

– от точки 1 до точки 2 – по границе земельного участка с кадастровым номером 33:26:030210:5;

– от точки 2 до точки 3 – параллельно восточному фасаду объекта культурного наследия «Дом, в котором жил Герой Советского Союза Гастелло Николай Францевич в 1924-1930 гг. В доме - мемориальный музей Н.Ф.Гастелло», 1924-1930 гг., на расстоянии 2,0 м от него;




– от точки 3 до точки 4 – параллельно южному фасаду объекта культурного наследия «Дом, в котором жил Герой Советского Союза Гастелло Николай Францевич в 1924-1930 гг. В доме - мемориальный музей Н.Ф.Гастелло», 1924-1930 гг., на расстоянии 3,0 м от него;

– от точки 4 до точки 1 – параллельно западному фасаду объекта культурного наследия «Дом, в котором жил Герой Советского Союза Гастелло Николай Францевич в 1924-1930 гг. В доме - мемориальный музей Н.Ф.Гастелло», 1924-1930 гг., на расстоянии 2,0 м от него.

Карта (схема) границ территории объекта культурного наследия
 федерального значения «Дом, в котором жил Герой Советского Союза
 Гастелло Николай Францевич в 1924-1930 гг.
 В доме - мемориальный музей Н.Ф.Гастелло», 1924-1930 гг.
 (Владимирская область, город Муром, ул. Гастелло, 14)



Условные обозначения:

- | | |
|---|---|
|  | Объект культурного наследия федерального значения «Дом, в котором жил Герой Советского Союза Гастелло Николай Францевич в 1924-1930 гг. В доме - мемориальный музей Н.Ф.Гастелло», 1924-1930 гг., Владимирская область, город Муром, ул. Гастелло, 14 |
|  | Границы территории объекта культурного наследия |
|  | Поворотные точки границ территории объекта культурного наследия |

Масштаб 1:1000

Координаты характерных (поворотных) точек границ территории
 объекта культурного наследия федерального значения «Дом, в котором жил
 Герой Советского Союза Гастелло Николай Францевич в 1924-1930 гг.
 В доме - мемориальный музей Н.Ф.Гастелло», 1924-1930 гг.
 (Владимирская область, город Муром, ул. Гастелло, 14)

Обозначение характерных точек	Координаты МСК-33		Координаты WGS84	
	X	Y	X	Y
1	132477.49	322940.61	55°34'16,33"	41°59'36,16"
2	132475.81	322958.10	55°34'16,25"	41°59'37,15"
3	132443.17	322956.63	55°34'15,19"	41°59'36,99"
4	132443.99	322940.01	55°34'15,24"	41°59'36,04"
1	132477.49	322940.61	55°34'16,33"	41°59'36,16"



Режим использования территории объекта культурного наследия
федерального значения «Дом, в котором жил Герой Советского Союза
Гастелло Николай Францевич в 1924-1930 гг.

В доме - мемориальный музей Н.Ф.Гастелло», 1924-1930 гг.
(Владимирская область, город Муром, ул. Гастелло, 14)

1. Работы по сохранению объекта культурного наследия проводятся при согласовании с органом охраны объектов культурного наследия.
2. На территории объекта культурного наследия разрешается:
 - проведение работ по сохранению объекта культурного наследия и его территории (консервационные, реставрационные работы, ремонт, приспособление объекта культурного наследия под современное использование);
 - освоение подземного пространства в соответствии с проектом приспособления объекта культурного наследия для современного использования при условии отсутствия негативного влияния на целостность и сохранность рассматриваемого объекта культурного наследия и его историко-градостроительной среды, за исключением ведения огородничества;
 - осуществление специальных работ по изучению объекта культурного наследия, в том числе - производство зондажей, шурфов, раскопов, инженерных, физико-химических исследований;
 - применение только традиционных строительных материалов при проведении работ по сохранению объекта культурного наследия и благоустройстве территории;
 - воссоздание объектов, регенерация историко-градостроительной среды;
 - работы по озеленению и благоустройству территории, реконструкция инженерных сетей;
 - обеспечение возможности реализации в установленном законом порядке права граждан на доступ к объекту культурного наследия;
 - ведение хозяйственной деятельности, не противоречащей требованиям обеспечения сохранности объекта культурного наследия и позволяющей обеспечить функционирование объекта культурного наследия в современных условиях;
 - прокладка, ремонт, реконструкция пешеходных дорожек, устройство площадок рекреационного использования (площадок отдыха);
 - применение при благоустройстве и оборудовании территории традиционных материалов (кирпич, камень, металл, дерево), современных материалов, близких по фактуре традиционным, исключая яркие цвета и контрастные цветовые сочетания;

-проведение реконструктивных рубок и рубок формирования, рубок ухода, санитарных рубок древесно-кустарниковой растительности с целью реконструкции озелененной территории, с последующей компенсацией насаждений;

-устройство ландшафтного освещения территории, размещение малых архитектурных форм (скамеек, урн, фонарей, цветочных вазонов), адаптированных к исторической среде, присущей объекту культурного наследия;

-огораживание территории и ее отдельных участков;

-размещение временных элементов информационно-декоративного оформления событийного характера (мобильные информационно-декоративные конструкции), включая праздничное оформление;

-размещение информационных знаков и указателей, установка стендов и табличек с познавательными сведениями об объекте культурного наследия, связанных с ним исторических событиях;

-эксплуатация, ремонт, капитальный ремонт, реконструкция (модернизация) существующих и прокладка новых подземных, связанных с обеспечением функционирования объекта культурного наследия, инженерных коммуникаций;

-размещение инженерных сооружений для обеспечения сохранности объекта культурного наследия по индивидуальным проектам с применением традиционных форм, строительных и отделочных материалов;

-обеспечение защиты объекта культурного наследия от динамических и вибрационных воздействий;

-обеспечение мер пожарной безопасности объекта культурного наследия;

-обеспечение мер экологической безопасности на территории объекта культурного наследия.

3. На территории объекта культурного наследия запрещается:

-снос объекта культурного наследия;

-реконструкция, строительство капитальных и временных зданий и сооружений, не связанных с обеспечением жизнедеятельности объекта культурного наследия и регенерацией историко-градостроительной среды;

-изменение территории, прокладка коммуникаций, не связанных с обеспечением жизнедеятельности памятника;

-наружное размещение сетей газопроводов, теплопроводов и иных трубопроводов, воздушных линий электропередач, прокладка новых дорог;

-движение транспортных средств (за исключением специального автотранспорта), в случае если движение транспортных средств создает угрозу нарушения целостности и сохранности объекта;

-хозяйственная деятельность, ведущая к разрушению, искажению внешнего облика объект культурного наследия;

-размещение мест захоронения промышленных, бытовых и сельскохозяйственных отходов, строительного мусора;

-применение нетрадиционных материалов (силикатного кирпича, пеноблоков, сайдинга) и диссонансных цветовых решений, изменение характеристик объекта культурного наследия;

-использование яркоокрашенных материалов дорожных покрытий, контрастных цветовых решений в отделке малых архитектурных форм и некапитальных строений;

-устройство и размещение рекламных конструкций, вывесок, киосков, размещение стационарных автостоянок транспортных средств, складов, площадок для складирования и производства взрывчатых и огнеопасных материалов, материалов, загрязняющих фасады и территорию, имеющих вредные выделения;

-размещение производств, имеющих станки, установки и механические двигатели, оказывающие динамические и вибрационные воздействия на конструкции объекта культурного наследия, производств и лабораторий, связанных с неблагоприятным для объекта культурного наследия температурно-влажностным режимом и применением химически активных веществ;

-установка на фасадах, крышах объекта культурного наследия кондиционеров, спутниковых телевизионных антенн и иных элементов инженерно-технического оборудования по фасаду, обращенному на улицу Гастелло;

-размещение телекоммуникационных вышек, антенных мачт и иных значительных по высоте инженерных сооружений;

-проведение земляных, строительных, мелиоративных и иных работ, за исключением работ по сохранению объекта культурного наследия или его отдельных элементов, сохранению историко-градостроительной или природной среды объекта культурного наследия.

