



**МИНИСТЕРСТВО
ТРАНСПОРТА И ДОРОЖНОГО ХОЗЯЙСТВА
ВЛАДИМИРСКОЙ ОБЛАСТИ**

ПРИКАЗ

21.02.2023

№ 2-н

*Об установлении границ придорожных полос
автомобильных дорог общего пользования
регионального или межмуниципального значения
Владимирской области*

В соответствии с Федеральным законом от 08.11.2007 № 257-ФЗ «Об автомобильных дорогах и о дорожной деятельности в Российской Федерации и о внесении изменений в отдельные законодательные акты Российской Федерации», постановлением Губернатора области от 24.02.2009 № 152 «Об утверждении правил установления и использования придорожных полос автомобильных дорог общего пользования регионального или межмуниципального значения Владимирской области» и распоряжением администрации области от 02.02.2018 № 53-р «Об утверждении перечня автомобильных дорог общего пользования регионального или межмуниципального значения Владимирской области» при к а з ы в а ю :

1. Установить границы придорожных полос автомобильных дорог общего пользования регионального или межмуниципального значения Владимирской области согласно приложению.
2. Признать утратившим силу постановление департамента транспорта и дорожного хозяйства администрации Владимирской области от 27.01.2022 № 2 «Об установлении границ придорожных полос автомобильных дорог общего пользования регионального или межмуниципального значения Владимирской области».
3. Контроль за исполнением настоящего приказа оставляю за собой.
4. Настоящий приказ вступает в силу со дня его официального опубликования.

Министр



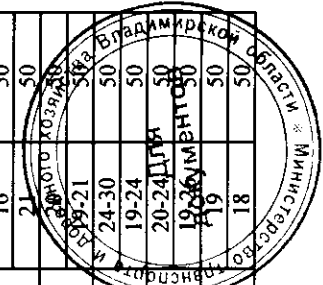
Н.В. Теняков

ПЕРЕЧЕНЬ
АВТОМОБИЛЬНЫХ ДОРОГ ОБЩЕГО ПОЛЬЗОВАНИЯ РЕГИОНАЛЬНОГО ИЛИ
МЕЖМУНИЦИПАЛЬНОГО ЗНАЧЕНИЯ ВЛАДИМИРСКОЙ ОБЛАСТИ

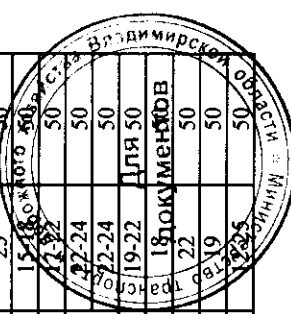
№ п/п	Идентификационный номер	Наименование автомобильной дороги	Район	Категория автомобильной дороги	км +	Протяженность участка, км	Общая протяженность, км	Ширина постоянной полосы отвода, м	Ширина придорожной полосы отвода, м
1	2	3	4	5	6	7	8	9	10
1	17 ОП РЗ 17 Р - 1	Владимир – Муром – Арзамас (г. Владимир)	город Владимир	I-6	4+556 - 6+225	1,669		45	-
		Владимир – Муром – Арзамас	Судогодский		17+578 - 81+312	63,734		45	75
			Селивановский	II	81+312 - 103+310	21,998	117,594	60	75
			Муромский		103+310 - 125+466	22,156		50-60	75
			Судогодский	II	0+380 - 8+417	8,037		45	75
			город Владимир	III	5+060 - 6+049	0,989		36	-
			Суздальский	III	6+049 - 35+200	29,151	95,668	36	50
			Юрьев-Польский	III	35+200 - 66+450	31,250		20-45	50
				III	70+649 - 104+927	34,278		20-45	50
			Собинский		0+000 - 34+590	34,590		22-45	50
			Кольчугинский		34+590 - 77+424	42,834		19-45	50
			Александровский	III	77+424 - 102+461	25,037	124,255	19-40	50
			Александровский		109+366 - 128+472	19,106		19-40	50
			Сергиево-Посадский		128+472 - 129+407	0,935		19-40	50
			Александровский		129+407 - 131+160	1,753		19-40	50
			город Владимир	IV	0+000 - 1+662	1,662	1,662	18*	-
			Александровский	II	32+846 - 49+529	16,683	16,683	40*	75
			Ковровский	III	0+000 - 13+298	13,298	35,098	21	50
					22+420 - 44+220	21,800		21	50
			Муромский	III	5+473 - 41+825	36,352	75,633	28-50	50
			Гороховецкий	III	41+825 - 81+106	39,281		30-36	50
			Меленковский	III	28+935 - 76+950	48,015		30	50
			Муромский	III	76+950 - 82+570	5,620	57,225	45-50	50
			Муромский		82+570 - 86+160	3,590		45-50	50
			Киржачский	IV	4+403 - 18+100	13,697	21,692	26-30	50
			Александровский		18+100 - 22+460	4,360		19-40	50
					26+130 - 29+765	3,635		19-40	50
			Ковровский	IV	4+318 - 45+150	40,832		20*	50
				III	45+150 - 52+710	7,560		20*	50
			Вязниковский	V	52+710 - 53+090	0,380	66,027	21	-
			Гороховецкий	III	53+090 - 70+345	17,255		21	50
			Камешковский	IV	1+870 - 14+162	12,292	12,292	21	50
			Суздальский	III	1+442 - 21+810	20,368	35,812	21	50
				III	21+810 - 37+254	15,444		21	50



1	2	3	4	5	6	7	8	9	10
13	17 ОП РЗ 17 К - 8	Дубки – Киржач	Киржачский	III	0+000 - 13+531	13,531	13,531	26-42	50
14	17 ОП РЗ 17 К - 9	Кольчугино – Киржач	Кольчугинский	IV	0+000 - 8+126	8,126	31,935	21	50
				III	8+126 - 14+490	6,364		21	50
15	17 ОП РЗ 17 К - 10	Юрьев-Польский – Кольчугино	Кольчугинский	IV	14+490 - 25+650	11,160	24,980	22	50
				IV	25+650 - 31+935	6,285		22	50
16	17 ОП РЗ 17 К - 11	Покров – Новоселово – Киржач	Киржачский	IV	3+200 - 12+237	9,037	33,915	19	50
				IV	12+237 - 23+050	10,813		16-21	50
17	17 ОП РЗ 17 К - 12	Муром – Коржавино – Папулино – Меленки	Муромский	III	23+050 - 28+180	5,130	42,240	21-24	50
				IV	0+720 - 12+340	11,620		19	50
18	17 ОП РЗ 17 К - 13	Торчино – Сокатово – Нерль	Киржачский	IV	12+340 - 42+960	30,620	4,430	24	50
				IV	0+000 - 4+430	4,430		20	50
19	17 ОП РЗ 17 К - 14	Киржач – Федоровское – Финеево – Старово – Санино – "Волга"	Орехово-Зуевский	IV	0+000 - 14+330	14,330	30,192	24	50
				IV	14+330 - 23+450	9,120		18	50
20	17 ОП РЗ 17 К - 15	Бетонка – Красный Огород – Ратьково – Заречье – Новосергиево	Орехово-Зуевский	IV	23+450 - 24+250	0,800	7,340	18	50
				IV	24+250 - 26+360	2,110		18	50
21	17 ОП РЗ 17 К - 16	Бетонка – Черново	Орехово-Зуевский	IV	26+360 - 26+750	0,390	46,480	18	50
				IV	26+750 - 29+842	3,092		18	50
22	17 ОП РЗ 17 К - 17	Меленки – Ляхи – Репино – Мишино – Орлово – Муром	Меленковский	IV	29+842 - 30+192	0,350	14,567	18	50
				IV	0+000 - 14+567	14,567		25	50
23	17 ОП МЗ 17 Н - 89	Подъезд к д. Мишино	Муромский	IV	0+000 - 7+340	7,340	7,340	24	50
				IV	1+554 - 36+550	34,996		19	50
24	17 ОП РЗ 17 К - 18	Обход г.Мурома (II очередь) с мостовым переходом через р.Оку	Муромский	IV	36+550 - 48+034	11,484	46,480	19	50
				IV	0+000 - 1+835	1,835		19	50
25	17 ОП МЗ 17 Н - 1	Вязники – Сергиевы-Горки – Татарово	Вязниковский	III	0+000-3+865	3,865	17,151	20	50
				IV	0+000-4+360	4,360		25-35	50
26	17 ОП МЗ 17 Н - 2	Никулино – Воровского – Мошок	Муромский	IV	0+000-8+926	8,926	36,197	25-35	50
				IV	0+000 - 30+000	30,000		24	50
27	17 ОП МЗ 17 Н - 3	Хохлово – Камешково – Ручей	Камешковский	III	30+000 - 37+400	7,400	41,128	24	50
				IV	37+400 - 41+128	3,728		18	50
28	17 ОП МЗ 17 Н - 4	Павловское – Эсино – Красный Маяк – Андреево – Гюрмеровка	Ковровский	IV	0+000 - 20+500	20,500	36,197	19	50
				IV	20+500 - 36+197	15,697		22	50
29	17 ОП МЗ 17 Н - 5	Эсино – Алексеевское – Ильинское	Ковровский	III	0+000 - 21+132	21,132	40,876	22-43	50
				III	25+878 - 37+100	11,222		19-25	50
30	17 ОП МЗ 17 Н - 6	Глебово – Крестниково – Сарьево – "Волга"	Вязниковский	IV	37+100 - 45+622	8,522	27,905	26	50
				IV	0+000 - 28+800	28,800		20	50
31	17 ОП МЗ 17 Н - 7	Драчево – Бутилицы – Меленки	Меленковский	IV	28+800 - 29+590	0,790	46,495	22	50
				IV	29+590 - 32+400	2,810		20	50
32	17 ОП МЗ 17 Н - 8	Красная Горбатка – Чертково – Ольгино	Селивановский	IV	32+400 - 46+495	14,095	29,528	22	50
				IV	0+000 - 15+950	15,950		16	50
33	17 ОП МЗ 17 Н - 9	Судогда – Вольная Артемовка – Павликово – Красное Эхо – Побойки	Судогодский	IV	15+950 - 17+330	1,380	23,312	16	50
				IV	17+330 - 25+760	8,430		16	50
34	17 ОП МЗ 17 Н - 10	Судогда – Вольная Артемовка – Павликово – Красное Эхо – Побойки	Судогодский	IV	25+760 - 27+905	2,145	34,044	21	50
				IV	0+000 - 19+700	19,700		20	50
35	17 ОП МЗ 17 Н - 11	Судогда – Вольная Артемовка – Павликово – Красное Эхо – Побойки	Судогодский	IV	19+700 - 34+044	14,344	46,960	21	50
				IV	0+000 - 12+360	12,360		24-30	50
36	17 ОП МЗ 17 Н - 12	Судогда – Вольная Артемовка – Павликово – Красное Эхо – Побойки	Судогодский	III	12+360 - 46+960	34,600	29,528	19-24	50
				III	0+000 - 25+280	25,280		20-24	50
37	17 ОП МЗ 17 Н - 13	Судогда – Вольная Артемовка – Павликово – Красное Эхо – Побойки	Судогодский	IV	25+280 - 29+528	4,248	23,312	19-24	50
				IV	0+915 - 16+070	15,155		19	50
38	17 ОП МЗ 17 Н - 14	Судогда – Вольная Артемовка – Павликово – Красное Эхо – Побойки	Судогодский	IV	16+070 - 24+227	8,157	23,312	18	50
				IV	0+000 - 19+700	19,700		20	50



1	2	3	4	5	6	7	8	9	10
34	17 ОП МЗ 17 Н - 10	Собинка – Вышманово – Буланово – Коняево	Собинский ЗАТО г.Радульный Судогодский	IV IV IV	0+146 - 17+697 17+697 - 18+967 18+967 - 19+039	17,551 1,270 0,072	18,893	18-22 18-22 19	50 - 50
35	17 ОП МЗ 17 Н - 11	"Колокша – Верхние Дворики" - ст.Струнно	Александровский	IV	0+000 - 3+300	3,300	3,300	16-23	50
36	17 ОП МЗ 17 Н - 12	"Москва – Ярославль" – Лисаы – Николаевка – Лукьянцево	Александровский	IV	0+000 - 15+943	15,943	15,943	18-20	50
37	17 ОП МЗ 17 Н - 13	Александров – Бакшеево – Лукьянцево	Александровский	IV	3+737 - 14+857	11,120	11,120	19	50
38	17 ОП МЗ 17 Н - 14	"Москва – Ярославль" – Рупусово	Александровский	IV	0+000 - 3+740	3,740		19	50
39	17 ОП МЗ 17 Н - 15	Струнно – Площево	Переславский	IV	3+740 - 3+860	0,120	20,876	19	50
40	17 ОП МЗ 17 Н - 16	Александров – Большое Каринское – Струнно	Александровский	IV	3+860 - 20+876	17,016		20-23	50
41	17 ОП МЗ 17 Н - 17	Александров – Балакирево	Александровский	IV	2+382 - 16+916	14,534	14,534	18	50
42	17 ОП МЗ 17 Н - 18	Брыковы Горы – Арсаки – Никольское (до границы с Московской)	Александровский	IV	0+000 - 8+652	8,652	8,652	19	50
43	17 ОП МЗ 17 Н - 19	"Колокша – Верхние Дворики" – Покров – Долгополье	Александровский	V	3+116 - 15+189	12,073	12,073	19	50
44	17 ОП МЗ 17 Н - 20	Соколово – Романово	Александровский	IV	0+000 - 8+493	8,493	8,493	19	50
45	17 ОП МЗ 17 Н - 21	ст.Сеньково – Никологоры – Степанцево – Симонцево	Александровский	IV	0+000 - 17+187	17,187	17,187	36	50
46	17 ОП МЗ 17 Н - 22	"Волга" – Станки – Метера	Александровский	IV	0+000 - 0+765	0,765	0,765	20	50
47	17 ОП МЗ 17 Н - 23	Никологоры – Бурково – Октябрьская	Вязниковский	IV	0+000 - 45+360	45,360	45,360	20	50
48	17 ОП МЗ 17 Н - 24	Подъезд к г.Вязники	Вязниковский	IV	0+000 - 17+892	17,892	17,892	19	50
49	17 ОП МЗ 17 Н - 25	Эдон – Бутордино	Вязниковский	III	0+000 - 12+674	12,674	12,674	20	50
50	17 ОП МЗ 17 Н - 26	Гусь-Хрустальный – Уршельский	Вязниковский	IV	0+236 - 3+510	3,274	3,274	18	50
51	17 ОП МЗ 17 Н - 27	Гусь-Хрустальный – Лесниково – Купреево	Вязниковский	IV	0+000 - 7+705	7,705	7,705	25	50
52	17 ОП МЗ 17 Н - 28	Подъезд к д. Никудино	Гусь-Хрустальный	IV	1+107 - 34+540	33,433	33,433	20-30	50
53	17 ОП МЗ 17 Н - 29	"Владимир – Тума" – Старково	Гусь-Хрустальный	IV	0+000 - 66+672	66,672	66,672	18	50
54	17 ОП МЗ 17 Н - 30	"Владимир – Тума" – Колль	Гусь-Хрустальный	IV	0+000 - 2+483	2,483	2,483	25	50
55	17 ОП МЗ 17 Н - 31	"Гусь-Хрустальный – Купреево" – Добрятино	Гусь-Хрустальный	IV	0+000 - 28+165	28,165	28,165	18-23	50
56	17 ОП МЗ 17 Н - 32	Красное Эхо – Дубасово – дом инвалидов – Большая Артемовка – Новоопокино – Семеновка	Гусь-Хрустальный	IV	0+000 - 35+382	35,382	35,382	18	50
57	17 ОП МЗ 17 Н - 33	"Гусь-Хрустальный – Уршельский" – Тасинский	Гусь-Хрустальный	IV	0+000 - 15+520	15,520	15,520	19-20	50
58	17 ОП МЗ 17 Н - 34	"Гусь-Хрустальный – Уршельский" – Тихоново – Избищи – разъезд Тасино	Гусь-Хрустальный	IV	1+538 - 25+946	24,408	24,408	19-20	50
59	17 ОП МЗ 17 Н - 35	Подъезд к г.Гусь-Хрустальному №1	Гусь-Хрустальный	IV	0+000 - 4+506	4,506	4,506	18	50
60	17 ОП МЗ 17 Н - 36	Подъезд к г.Гусь-Хрустальному №2 (транспортная развязка)	Гусь-Хрустальный	IV	0+000 - 13+336	13,336	13,336	18	50
61	17 ОП МЗ 17 Н - 37	Северный обход г.Камешково	Гусь-Хрустальный	III	0+000 - 2+820	2,820	2,820	28	50
62	17 ОП МЗ 17 Н - 38	"Хохлово – Ручей" – Второво – Мирный – Круглово – Макариха – Коврино	Гусь-Хрустальный	III	0+000 - 0+280	0,280	2,190	28	50
63	17 ОП МЗ 17 Н - 39	Подъезд к д. Круглово	Гусь-Хрустальный	III	0+280 - 2+190	1,910		28	50
64	17 ОП МЗ 17 Н - 40	Знаменское – Хмелево – Халино – Власьево – Ефремово	Камешковский	III	0+000 - 8+215	8,215	8,215	26	50
65	17 ОП МЗ 17 Н - 41	Сеннинские Дворики – Красный Октябрь – Павловское – Тюрмеровка"	Камешковский	IV	0+000 - 27+518	27,518	27,518	18	50
66	17 ОП МЗ 17 Н - 42	Сукманыха – Завалино – Ваулово	Камешковский	IV	0+000 - 0+693	0,693	0,693	18	50
67	17 ОП МЗ 17 Н - 43	Подъезд к п.Вишневы	Камешковский	IV	0+000 - 26+140	26,140	26,140	18-23	50
68	17 ОП МЗ 17 Н - 44	Кольчугино – Новобусино	Камешковский	IV	0+000 - 2+507	2,507	2,507	20	50
69	17 ОП МЗ 17 Н - 45	Меленки – Данилово – Спжаны – Максимова – Добрятино	Камешковский	IV	0+000 - 17+281	17,281	17,281	14-17	50
70	17 ОП МЗ 17 Н - 46	Бутылицы – Добрятино	Камешковский	IV	0+000 - 23+778	23,778	23,778	25	50
71	17 ОП МЗ 17 Н - 47	Подъезд к г. Меленки №1	Камешковский	IV	0+000 - 0+849	0,849	0,849	15-18	50
72	17 ОП МЗ 17 Н - 48	Подъезд к г. Меленки №2	Камешковский	IV	0+000 - 16+310	16,310	16,310	17-22	50
73	17 ОП МЗ 17 Н - 49	Меленки – Данилово – Спжаны – Максимова – Добрятино	Камешковский	IV	0+000 - 32+023	32,023	32,633	22-24	50
74	17 ОП МЗ 17 Н - 50	Бутылицы – Добрятино	Камешковский	IV	32+023 - 32+633	0,610		22-24	50
75	17 ОП МЗ 17 Н - 51	Подъезд к г. Меленки №1	Камешковский	IV	0+000 - 5+840	5,840	5,840	19-22	50
76	17 ОП МЗ 17 Н - 52	Подъезд к г. Меленки №2	Камешковский	IV	0+000 - 1+800	1,800	1,800	19-22	50
77	17 ОП МЗ 17 Н - 53	Ляхи – Дмитриевы Горы – Окшово – граница Рязанской области	Камешковский	IV	0+000 - 4+356	4,356	4,356	18, 19, 20, 21, 22	50
78	17 ОП МЗ 17 Н - 54	Ковардицы – Степаньково – Чадаево	Камешковский	IV	0+000 - 32+980	32,980	32,980	19	50
79	17 ОП МЗ 17 Н - 55		Камешковский	IV	0+000 - 9+490	9,490	9,490	19-25	50



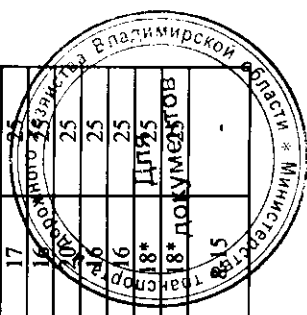
1	2	3	4	5	6	7	8	9	10
76	17 ОП МЗ 17 Н - 90	Подъезд к д. Саксено	Муромский	IV	0+000 - 1+879	1,879	1,879	12-15	50
77	17 ОП МЗ 17 Н - 48	Борисоглеб - Молотицы - Кондраково	Муромский	IV	0+000 - 17+270	17,270	17,270	19	50
78	17 ОП МЗ 17 Н - 49	Булатниково - Межицы - ст.Безлесная - Кондраково	Муромский	IV	0+000 - 16+380	16,380	16,380	19-22	50
79	17 ОП МЗ 17 Н - 50	Перново - Головино - Мячково - Ваулово (до границы с Кольчугинским районом)	Петушинский	IV	0+000 - 21+056	21,056	21,056	18	50
80	17 ОП МЗ 17 Н - 51	"Волга" - Городищи	Орехово-Зуевский	IV	0+000 - 3+900	3,900	4,171	20	50
81	17 ОП МЗ 17 Н - 52	"Волга" - Вольгинский - Перново	Петушинский	IV	3+900 - 4+171	0,271	0,271	20	50
82	17 ОП МЗ 17 Н - 53	Новлянка - Лобаново - Делоно - Дуброво - Кондраково	Петушинский	III	0+000 - 3+000	3,000	10,214	19	50
83	17 ОП МЗ 17 Н - 91	Подъезд к д.Дуброво	Петушинский	IV	3+000 - 10+214	7,214	9,460	19	50
84	17 ОП МЗ 17 Н - 54	Мальшево - Красная Горбатка	Селивановский	IV	0+000 - 9+460	9,460	1,327	20	50
85	17 ОП МЗ 17 Н - 55	Красная Горбатка - Колпино - Новый Бяг - Ильинское	Селивановский	IV	0+000 - 1+327	1,327	30,120	29	50
86	17 ОП МЗ 17 Н - 56	"Колокша - Кольчугино - Александров" - Фетинино	Селивановский	IV	0+000 - 20+000	20,000	18,463	20	50
87	17 ОП МЗ 17 Н - 57	Фетинино - Спасское	Селивановский	IV	0+000 - 12+070	12,070	12,070	17-28	50
88	17 ОП МЗ 17 Н - 58	Подъезд к п.Ставрово №1	Селивановский	IV	0+000 - 6+887	6,887	6,887	22	50
89	17 ОП МЗ 17 Н - 59	Собинка - Лакинск - Ставрово	Селивановский	IV	0+070 - 0+270	0,200	0,200	20	50
90	17 ОП МЗ 17 Н - 60	Владимир - Улыбышево - Коняево (г.Владимир)	город Владимир Владимирской области	III	1+221 - 3+586 3+808 - 15+336	2,365 11,528	13,893	22-30 17-26	50 50
91	17 ОП МЗ 17 Н - 61	Владимир - Улыбышево - Коняево	Судогодский	IV	0+000 - 1+000	1,000	17,860	19	50
92	17 ОП МЗ 17 Н - 84	Подъезд к г.Судогде №1	Судогодский	III	1+000 - 17+860	16,860	1,930	19	50
93	17 ОП МЗ 17 Н - 62	Судогда - Чамерево	Судогодский	III	0+000 - 1+930	1,930	1,660	20	50
94	17 ОП МЗ 17 Н - 63	"Судогда - Чамерево" - Попеленки - пионерлагерь - Смылково	Судогодский	IV	0+000 - 1+660	1,660	12,715	22	50
95	17 ОП МЗ 17 Н - 64	"Чамерево - Аксеново" - Исаково	Судогодский	IV	0+000 - 12+715	12,715	9,386	22	50
96	17 ОП МЗ 17 Н - 78	Ефимовская - Духинский интернат	Судогодский	IV	0+000 - 9+386	9,386	3,710	18	50
97	17 ОП МЗ 17 Н - 85	Чамерево-Аксеново	Судогодский	IV	0+000 - 3+710	3,710	0,696	18	50
98	17 ОП МЗ 17 Н - 86	Смылково-Мичурино со съездом в Спас-Купалище Смылково-Мичурино со съездом в Спас-Купалище (подъезд к д.Мичурино)	Судогодский	IV	4+460 - 5+156	0,696	3,785	20	50
99	17 ОП МЗ 17 Н - 65	Суздаль - Гаврилов Посад	Суздальский	IV	0+000 - 3+785	3,785	1,573	18	50
100	17 ОП МЗ 17 Н - 66	"Владимир - Иваново" - Гнездилово - Тургино - Старый Двор	Суздальский	IV	0+000 - 1+573	1,573	1,714	18	50
101	17 ОП МЗ 17 Н - 67	Суздаль - Гавриловское - Цибеево - Обращиха	Суздальский	IV	0+000 - 1+714	1,714	2,390	18	50
102	17 ОП МЗ 17 Н - 68	"Камешково - Суздаль" - Яховицы - Сужа	Суздальский	IV	1+864 - 4+254	2,390	4,260	18	50
103	17 ОП МЗ 17 Н - 69	Подъезд к г.Суздаль	Суздальский	IV	0+000 - 0+156	0,156	10,329	30	50
104	17 ОП МЗ 17 Н - 70	Западный обход г.Суздалья №1	Суздальский	IV	0+537 - 10+866	10,329	24,382	24	50
105	17 ОП МЗ 17 Н - 71	Петровский - Менчаково	Суздальский	IV	0+000 - 24+382	24,382	22,772	25	50
106	17 ОП МЗ 17 Н - 72	"Владимир - Иваново" - Поречское - Мордыш	Суздальский	IV	0+000 - 22+772	22,772	11,464	21	50
107	17 ОП МЗ 17 Н - 76	"Камешково - Яховицы - Суздаль" - Санно	Суздальский	V	0+000 - 11+464	11,464	1,778	20	50
108	17 ОП МЗ 17 Н - 73	Юрьев-Польский - Семейинское - Авдотьино - "Фетинино - Спасское"	Суздальский	IV	0+032 - 1+810	1,778	2,630	60	50
109	17 ОП МЗ 17 Н - 92	Подъезд к д. Семейинское	г. Суздаль	IV	0+000 - 2+630	2,630	1,140	18*	-
110	17 ОП МЗ 17 Н - 93	Подъезд к д. Авдотьино	г. Суздаль	IV	0+000 - 1+140	1,140	2,144	14	-
111	17 ОП МЗ 17 Н - 74	Юрьев-Польский - Григорово - Гаврилов Посад - Тейково	Суздальский	IV	0+000 - 2+144	2,144	13,598	14	-
112	17 ОП МЗ 17 Н - 75	"Владимир - Юрьев-Польский" - ж/д переезд	Суздальский	IV	0+000 - 13+598	13,598	3,237	20	50
			Юрьев-Польский	V	0+000 - 3+237	3,237	25,490	25	50
			Юрьев-Польский	IV	0+000 - 25+490	25,490	1,128	25	50
			Собинский	IV	25+490 - 26+618	1,128	2,976	25	50
			Юрьев-Польский	IV	0+000 - 2+976	2,976	1,484	25	50
			Юрьев-Польский	IV	0+000 - 1+484	1,484	12,810	25	50
			Юрьев-Польский	III	0+000 - 12+810	12,810	8,374	25	50
			Юрьев-Польский	IV	12+810 - 21+184	8,374	2,277	25	50
			Юрьев-Польский	IV	0+000 - 2+277	2,277	2,277	18	50



1	2	3	4	5	6	7	8	9	10
113	17 ОП МЗ 17 Н - 79	"Юрьев-Польский - Тейково" - Скомово (до границы с Ивановской областью)	Юрьев-Польский	IV	0+000 - 0+675	0,675	0,675	15-18	50
114	17 ОП МЗ 17 Н - 94	"Москва-Ярославль" - Ратьково	Александровский	IV	0+000 - 5+380	5,380	5,380	18	50
115	17 ОП МЗ 17 Н - 95	Верхние Дворики-Сушево-Ратьково	Александровский	IV	0+000 - 8+037	8,037	8,037	25	50
116	17 ОП МЗ 17 Н - 776	Подъезд к Сушево	Александровский	IV	0+000 - 0+938	0,938	0,938	25	50
117	17 ОП МЗ 17 Н - 96	Григорово-Лизуново-Перемяткино	Александровский	IV	0+000 - 7+265	7,265	7,265	18	50
118	17 ОП МЗ 17 Н - 97	Бетонка-Новожилово	Александровский	IV	0+000 - 0+898	0,898	0,898	18	50
119	17 ОП МЗ 17 Н - 777	Бетонка-Жукино	Александровский	IV	0+000 - 0+618	0,618	0,618	18	50
120	17 ОП МЗ 17 Н - 98	Афанасьев-Наумово	Александровский	V	0+000 - 1+546	1,546	1,546	18	25
121	17 ОП МЗ 17 Н - 99	Лизуново-Ивановское	Александровский	IV	0+000 - 3+192	3,192	3,192	20	50
122	17 ОП МЗ 17 Н - 100	Балакирино-Рюминоское	Александровский	IV	0+000 - 4+073	4,073	4,073	21	50
123	17 ОП МЗ 17 Н - 101	"Струнино-Площевое" - Воскресенское	Александровский	V	0+000 - 1+821	1,821	1,821	18	25
124	17 ОП МЗ 17 Н - 102	"Москва-Ярославль" - Ратьково" - Толмачево	Александровский	IV	0+000 - 3+777	3,777	3,777	18	50
125	17 ОП МЗ 17 Н - 103	"Струнино-Большое Каринское" - Бухары	Александровский	V	0+000 - 0+810	0,810	0,810	18	25
126	17 ОП МЗ 17 Н - 104	Подъезд к д.Измайлово	Александровский	V	0+000 - 0+517	0,517	0,517	13	25
127	17 ОП МЗ 17 Н - 105	Бетонка-Маренкино	Александровский	IV	0+000 - 1+137	1,137	1,137	21	50
128	17 ОП МЗ 17 Н - 106	Жукино-Алексинно	Александровский	IV	0+000 - 1+137	1,137	1,137	12	50
129	17 ОП МЗ 17 Н - 107	Бетонка-подъезд № 20144	Александровский	IV	0+000 - 3+890	3,890	3,890	18*	50
130	17 ОП МЗ 17 Н - 108	Подъезд к Калинино	Александровский	IV	0+000 - 0+801	0,801	0,801	26	50
131	17 ОП МЗ 17 Н - 109	Годуново-Покров	Александровский	IV	0+000 - 2+741	2,741	2,741	19	50
132	17 ОП МЗ 17 Н - 110	Клемачево-Поречье	Александровский	IV	0+000 - 1+437	1,437	1,437	18	25
133	17 ОП МЗ 17 Н - 111	"Бакино-Новоселка" - Башкино	Александровский	V	0+000 - 3+167	3,167	3,167	18	25
134	17 ОП МЗ 17 Н - 112	"Колокша-Верхние Дворики" - Недоревка	Александровский	V	0+000 - 3+526	3,526	3,526	15-18	25
135	17 ОП МЗ 17 Н - 113	Бельгеевка-Федоровское-Большое Шимово	Александровский	V	0+000 - 2+762	2,762	2,762	18	25
136	17 ОП МЗ 17 Н - 114	Новоселка-Николаевка-Каблуково	Александровский	V	0+000 - 0+782	0,782	0,782	18	25
137	17 ОП МЗ 17 Н - 115	"Покров-Долгополье" - Шушково	Александровский	V	0+000 - 1+980	1,980	1,980	18	25
138	17 ОП МЗ 17 Н - 116	"Годуново-Большое Вески" - Соколово	Александровский	V	0+000 - 0+530	0,530	0,530	16	25
139	17 ОП МЗ 17 Н - 117	Подъезд к Бакино	Александровский	V	0+000 - 0+342	0,342	0,342	12	25
140	17 ОП МЗ 17 Н - 118	"Колокша-Верхние Дворики" - Луч	Александровский	V	0+000 - 2+516	2,516	2,516	20-36	50
141	17 ОП МЗ 17 Н - 119	"Колокша-Верхние Дворики" - Конюхово	Александровский	IV	0+000 - 2+040	2,040	2,040	18*	50
142	17 ОП МЗ 17 Н - 120	"Брыковы Горы-Арсани" - Полоносово	Александровский	IV	0+000 - 23+567	23,567	23,567	19	50
143	17 ОП МЗ 17 Н - 121	"Колокша-Верхние Дворики" - Годуново-Большое Вески	Александровский	IV	0+000 - 26+691	26,691	26,691	19	50
144	17 ОП МЗ 17 Н - 122	Александров-Бакино-Мячково-Новоселка-"Колокша-Верхние Дворики"	Александровский	IV	0+000 - 5+986	5,986	5,986	19	50
145	17 ОП МЗ 17 Н - 123	Годуново-Чернецкое	Александровский	IV	0+000 - 0+837	0,837	0,837	16	25
146	17 ОП МЗ 17 Н - 124	"Годуново-Чернецкое" - Еловки	Александровский	V	0+197 - 4+444	4,247	4,247	18	25
147	17 ОП МЗ 17 Н - 125	Карabanово-Махра	Александровский	V	0+000 - 4+735	4,735	4,735	19	50
148	17 ОП МЗ 17 Н - 126	"Киржач-Александров" - Романовское	Александровский	IV	0+000 - 4+580	4,580	4,580	18	50
149	17 ОП МЗ 17 Н - 127	Александров-Новинки-Крутец	Александровский	IV	0+000 - 2+915	2,915	2,915	18	50
150	17 ОП МЗ 17 Н - 128	"Колокша-Верхние Дворики" - Курганиха	Александровский	IV	0+000 - 6+712	6,712	6,712	18	50
151	17 ОП МЗ 17 Н - 129	Бакшеево-Татьянино	Александровский	IV	0+000 - 2+328	2,328	2,328	19	50
152	17 ОП МЗ 17 Н - 130	Карabanово-Романовское-Зеленцино	Александровский	IV	0+000 - 4+326	4,326	4,326	18	50
153	17 ОП МЗ 17 Н - 131	Александров-Афанасьев	Александровский	IV	0+000 - 1+947	1,947	1,947	26	50
154	17 ОП МЗ 17 Н - 132	Следнево-Долматово	Вязниковский	IV	0+000 - 20+151	20,151	20,151	18	50
155	17 ОП МЗ 17 Н - 134	"Волга" - Сарыево-Шустово-Крутовка-Мстера	Вязниковский	IV	0+000 - 9+285	9,285	9,285	18	50
156	17 ОП МЗ 17 Н - 135	"Волга" - Пировы-Городищи-Лог-Рудильницы-Илевники	Вязниковский	IV	0+000 - 1+500	1,500	1,500	18	50
157	17 ОП МЗ 17 Н - 762	Подъезд к д.Илевники	Вязниковский	IV	0+000 - 3+284	3,284	3,284	18	50
158	17 ОП МЗ 17 Н - 136	"Волга" - Дерново	Вязниковский	V	0+000 - 2+393	2,393	2,393	18	50
159	17 ОП МЗ 17 Н - 137	"Волга" - Пески	Вязниковский	IV	0+000 - 4+103	4,103	4,103	18	50
160	17 ОП МЗ 17 Н - 138	Новозаяники-ГПЗ "Пролетарий" - Сергеево	Вязниковский	IV	0+000 - 4+080	4,080	4,080	18	25
161	17 ОП МЗ 17 Н - 139	Вязники-Пировы-Городищи	Вязниковский	V	0+000 - 1+090	1,090	1,090	18	25
162	17 ОП МЗ 17 Н - 140	ст.Мстера-Кирзавод	Вязниковский	V	0+000 - 1+090	1,090	1,090	18	25




1	2	3	4	5	6	7	8	9	10
163	17 ОП МЗ 17 Н - 141	"Вязники-Сергиевы-Горки-Гатарово"-Роговская	Вязниковский	V	0+000 - 1+009	1,009	1,009	16	25
164	17 ОП МЗ 17 Н - 142	Подъезд к д.Митинская	Вязниковский	V	0+000 - 1+105	1,105	1,105	18	25
165	17 ОП МЗ 17 Н - 143	"Лог-Рудильницы"-Войново	Вязниковский	V	0+000 - 1+958	1,958	1,958	20	25
166	17 ОП МЗ 17 Н - 144	Станки-Плосково	Вязниковский	V	0+000 - 1+997	1,997	1,997	18	25
167	17 ОП МЗ 17 Н - 145	Подъезд к д.Налескино	Вязниковский	V	0+000 - 0+910	0,910	0,910	16	25
168	17 ОП МЗ 17 Н - 146	Паустово-Глинница	Вязниковский	V	0+000 - 5+937	5,937	5,937	18	25
169	17 ОП МЗ 17 Н - 147	Кудрявцево-Олтушево	Вязниковский	V	0+000 - 1+014	1,014	1,014	22	25
170	17 ОП МЗ 17 Н - 148	Афанасьев-Исаево	Вязниковский	V	0+000 - 2+150	2,150	2,150	16	25
171	17 ОП МЗ 17 Н - 149	Пески-Кузьмино	Вязниковский	V	0+000 - 4+945	4,945	4,945	20	25
172	17 ОП МЗ 17 Н - 150	Подъезд к д.Суйгино	Вязниковский	V	0+000 - 1+987	1,987	1,987	18	25
173	17 ОП МЗ 17 Н - 151	Подъезд к д.Селище	Вязниковский	V	0+000 - 1+359	1,359	1,359	18	25
174	17 ОП МЗ 17 Н - 152	"Волга"-Пировы-Городищи"-Щекино-Марьино	Вязниковский	V	0+000 - 1+286	1,286	1,286	18	25
175	17 ОП МЗ 17 Н - 153	"Лог-Рудильницы"-Брагино	Вязниковский	V	0+000 - 1+523	1,523	1,791	18	25
176	17 ОП МЗ 17 Н - 154	Слободка-Новоселка	Вязниковский	V	0+000 - 0+635	0,635	0,635	18	25
177	17 ОП МЗ 17 Н - 155	Подъезд к д.Данилково	Вязниковский	V	0+000 - 0+818	0,818	0,818	18	25
178	17 ОП МЗ 17 Н - 156	Сарыево-Высоково	Вязниковский	V	0+000 - 3+226	3,226	3,226	18	25
179	17 ОП МЗ 17 Н - 157	Вязники-Быковка	Вязниковский	IV	0+000 - 0+943	0,943	0,943	18*	50
180	17 ОП МЗ 17 Н - 158	"Вязники-Сергиевы-Горки-Гатарово"-Палково	Вязниковский	IV	0+000 - 0+534	0,534	0,534	20	50
181	17 ОП МЗ 17 Н - 159	ст.Сеньково-Серково-Поздняково-Волченки	Вязниковский	IV	0+000 - 19+310	19,310	19,310	18	50
182	17 ОП МЗ 17 Н - 160	Подъезд к д.Большевысоково	Вязниковский	IV	0+000 - 0+920	0,920	0,920	18	50
183	17 ОП МЗ 17 Н - 160	Николоторы-Харино-Шатнево	Вязниковский	IV	0+000 - 10+330	10,330	10,330	18	50
184	17 ОП МЗ 17 Н - 164	Подъезд к д.Шатнево	Вязниковский	IV	0+000 - 2+412	2,412	2,412	18	50
185	17 ОП МЗ 17 Н - 161	Сергиевы Горки-Злобаево	Вязниковский	V	0+000 - 4+024	4,024	4,024	18	25
186	17 ОП МЗ 17 Н - 162	Воронино-Серково	Вязниковский	V	0+000 - 5+333	5,333	5,333	20	25
187	17 ОП МЗ 17 Н - 163	Сысоево-Маловская	Вязниковский	IV	0+000 - 1+863	1,863	1,863	20	50
188	17 ОП МЗ 17 Н - 164	Сергиевы Горки-Пригорово-Бахтолово	Вязниковский	V	0+000 - 2+481	2,481	2,481	17	25
189	17 ОП МЗ 17 Н - 165	Сергиевы Горки-Медведцево-Курбатиха	Вязниковский	V	0+000 - 5+000	5,000	5,000	18	25
190	17 ОП МЗ 17 Н - 166	Медведцево-Рыгово	Вязниковский	V	5+000 - 6+767	1,767	7,975	18	25
191	17 ОП МЗ 17 Н - 167	Николоторы-Ерофеево	Вязниковский	V	6+767 - 7+975	1,208	1,208	18	25
192	17 ОП МЗ 17 Н - 168	Шатнево-Окатово	Вязниковский	IV	0+000 - 4+952	4,952	4,952	18	25
193	17 ОП МЗ 17 Н - 169	Злобаево-Обединно	Вязниковский	IV	0+000 - 2+957	2,957	2,957	18	25
194	17 ОП МЗ 17 Н - 170	Большевысоково-Малое Высоково	Вязниковский	V	0+000 - 2+121	2,121	2,121	18	50
195	17 ОП МЗ 17 Н - 171	Подъезд к д.Синяткино	Вязниковский	V	0+000 - 1+402	1,402	1,402	18	25
196	17 ОП МЗ 17 Н - 172	"ст.Сеньково-Николоторы"-Лукино	Вязниковский	V	0+000 - 1+313	1,313	1,313	16	25
197	17 ОП МЗ 17 Н - 173	Вязники-Козлово-Бурино с понтонным мостом через реку Клязьма	Вязниковский	IV	0+000 - 0+648	0,648	0,648	16	25
198	17 ОП МЗ 17 Н - 174	Подъезд к д.Галино	Вязниковский	IV	0+000 - 2+837	2,837	2,837	20	50
199	17 ОП МЗ 17 Н - 175	Заборочье-Малые Удоль-Лужки	Вязниковский	IV	0+000 - 15+245	15,245	15,245	18	50
200	17 ОП МЗ 17 Н - 176	Малые Удоль-Большие Удоль	Вязниковский	IV	0+000 - 0+569	0,569	0,569	16	50
201	17 ОП МЗ 17 Н - 177	Заборочье-Артёмово	Вязниковский	IV	0+000 - 10+002	10,002	10,002	18	50
202	17 ОП МЗ 17 Н - 178	Матюкино-Абросимово	Вязниковский	IV	0+000 - 2+413	2,413	2,413	22	50
203	17 ОП МЗ 17 Н - 179	Бродники-Малый Холм	Вязниковский	V	0+000 - 1+361	1,361	1,361	17	25
204	17 ОП МЗ 17 Н - 180	Лукино-Нагуево	Вязниковский	V	0+000 - 1+167	1,167	1,167	18	25
205	17 ОП МЗ 17 Н - 181	"Волга"-Бродники-Сизово	Вязниковский	V	0+000 - 1+904	1,904	1,904	17	25
206	17 ОП МЗ 17 Н - 182	Лукино-Наместово	Вязниковский	V	0+000 - 1+578	1,578	1,578	16	25
207	17 ОП МЗ 17 Н - 183	Подъезд к д.Табачиха	Вязниковский	V	0+000 - 4+122	4,122	4,122	20*	25
208	17 ОП МЗ 17 Н - 184	"Волга"-Борзынь	Вязниковский	V	0+000 - 3+090	3,090	3,090	16	25
209	17 ОП МЗ 17 Н - 185	Старягино-Седельниково	Вязниковский	V	0+000 - 0+354	0,354	0,354	16	25
210	17 ОП МЗ 17 Н - 183	Автомобильная дорога общего пользования местного значения поселок Мстера, улица Ленина, переулок Ленина	Вязниковский	V	0+000 - 0+825	0,825	0,825	18*	25
			Вязниковский	V	0+000 - 0+587	0,587	0,587	18*	документов
			Вязниковский	V	0+000 - 0+349	0,349	0,349	18	25



1	2	3	4	5	6	7	8	9	10
211	17 ОП МЗ 17 Н -186	"Гороховец-ст.Гороховец"-Кондюрино	Гороховецкий	V	0+000 - 0+303	0,303	0,303	18	25
212	17 ОП МЗ 17 Н -187	Подъезд к ст.Гороховец	Гороховецкий	IV	0+000 - 1+008	1,008	1,008	18*	50
213	17 ОП МЗ 17 Н -188	ст.Гороховец- п.Г.Алмцы	Гороховецкий	IV	0+000 - 2+329	2,329	2,329	19	50
214	17 ОП МЗ 17 Н -189	Юрово-Крылово-Овинищи	Гороховецкий	IV	0+000 - 4+980	4,980	4,980	20	50
215	17 ОП МЗ 17 Н -190	Подъезд к Крылово	Гороховецкий	IV	0+000 - 0+720	0,720	0,720	20	50
216	17 ОП МЗ 17 Н -191	ст.Гороховец-Грузлевский	Гороховецкий	IV	0+000 - 5+840	5,840	5,840	22	50
217	17 ОП МЗ 17 Н -192	Подъезд к д.Юрово	Гороховецкий	IV	0+000 - 0+627	0,627	0,627	19	50
218	17 ОП МЗ 17 Н -193	"Волга"-Городищи	Гороховецкий	IV	0+000 - 2+136	2,136	2,136	22	50
219	17 ОП МЗ 17 Н -194	"Волга"-Арефино	Гороховецкий	V	0+000 - 0+864	0,864	0,864	18	25
220	17 ОП МЗ 17 Н -194	"Волга"-Нововладимиронка	Гороховецкий	V	0+000 - 2+678	2,678	2,678	19	25
221	17 ОП МЗ 17 Н -195	Нововладимиронка-Кулля	Гороховецкий	V	0+000 - 1+110	1,110	1,110	18	25
222	17 ОП МЗ 17 Н -196	"Волга"-Большие Лужки	Гороховецкий	IV	0+000 - 0+982	0,982	0,982	18	50
223	17 ОП МЗ 17 Н -197	"Волга"-Хабалево	Гороховецкий	V	0+000 - 1+105	1,105	1,105	18	25
224	17 ОП МЗ 17 Н -198	"Муром"-Волга"-Литовка	Гороховецкий	IV	0+000 - 0+695	0,695	0,695	25	50
225	17 ОП МЗ 17 Н -199	"Муром"-Волга"-Красная Яблонь	Гороховецкий	IV	0+000 - 6+677	6,677	6,677	18	50
226	17 ОП МЗ 17 Н -200	"Муром"-Волга"-Чулково	Гороховецкий	IV	0+000 - 2+451	2,451	2,451	18*	50
227	17 ОП МЗ 17 Н -201	Чулково - Бельцыно-Мураково	Гороховецкий	V	0+000 - 3+930	3,930	3,930	18	25
228	17 ОП МЗ 17 Н -202	Гороховец-Хорошево-Салуново	Гороховецкий	IV	0+715 - 1+830	11,115	11,115	22	50
229	17 ОП МЗ 17 Н -203	Хорошево-Малиново	Гороховецкий	V	0+000 - 1+295	1,295	1,295	18	25
230	17 ОП МЗ 17 Н -204	"Муром"-Волга"-г/л Большое	Гороховецкий	IV	0+000 - 13+700	13,700	13,700	24	50
231	17 ОП МЗ 17 Н -205	"Муром"-Волга"-Отводное-Кожино	Гороховецкий	IV	0+000 - 3+794	3,794	3,794	22	50
232	17 ОП МЗ 17 Н -206	Просв-Гришино-Золотово	Гороховецкий	IV	0+000 - 13+766	13,766	13,766	22	50
233	17 ОП МЗ 17 Н -207	Мясниково-Федорково	Гороховецкий	IV	0+000 - 3+829	3,829	3,829	22	50
234	17 ОП МЗ 17 Н -208	Фоминки-Рождество-Быкасово	Гороховецкий	IV	0+000 - 18+000	18,000	18,000	20	50
235	17 ОП МЗ 17 Н -209	"Муром"-Волга"-Растргино	Гороховецкий	IV	0+000 - 1+246	1,246	1,246	22	50
236	17 ОП МЗ 17 Н -210	"Муром"-Волга"-Реброво-Баладино	Гороховецкий	IV	0+000 - 7+905	7,905	7,905	24	50
237	17 ОП МЗ 17 Н -211	"Муром"-Волга"-Новый Поташ	Гороховецкий	V	0+000 - 1+800	1,800	1,800	18	25
238	17 ОП МЗ 17 Н -212	"Муром"-Волга"-Тараново	Гороховецкий	IV	0+000 - 3+600	3,600	3,600	20	50
239	17 ОП МЗ 17 Н -213	"Волга"-Тарханово	Гороховецкий	V	0+000 - 1+815	1,815	1,815	18	25
240	17 ОП МЗ 17 Н -214	Слободичи-Денисово-Васенино	Гороховецкий	IV	0+000 - 16+180	16,180	16,180	22	50
241	17 ОП МЗ 17 Н -215	"Слободичи-Денисово"-Коровкино	Гороховецкий	V	0+000 - 0+786	0,786	0,786	18	25
242	17 ОП МЗ 17 Н -216	Подъезд к ст.Денисово	Гороховецкий	IV	0+000 - 1+030	1,030	1,030	18*	50
243	17 ОП МЗ 17 Н -217	Денисово-Лесное Гатаринцево-Михайловская	Гороховецкий	IV	0+000 - 5+125	5,125	5,125	20	50
244	17 ОП МЗ 17 Н -218	Денисово-Сокурово	Гороховецкий	IV	0+000 - 6+599	6,599	6,599	19	50
245	17 ОП МЗ 17 Н -219	"Гусь-Хрустальный-Уршельский"-Аббакумово	Гусь-Хрустальный	IV	0+000 - 5+375	5,375	5,375	18	50
246	17 ОП МЗ 17 Н -220	"Гусь-Хрустальный-Уршельский"-Тасин Бор	Гусь-Хрустальный	V	0+000 - 4+101	4,101	4,101	18	25
247	17 ОП МЗ 17 Н -221	Подъезд к Икшево	Гусь-Хрустальный	IV	0+000 - 1+296	1,296	1,296	20	50
248	17 ОП МЗ 17 Н -222	"Гусь-Хрустальный-Купресево"-разъезд Золотковский	Гусь-Хрустальный	IV	0+000 - 1+727	1,727	1,727	20	50
249	17 ОП МЗ 17 Н -223	Золотово-Константиново-Заколпье-Григорьево	Гусь-Хрустальный	IV	0+000 - 10+186	10,186	10,186	18-20	50
250	17 ОП МЗ 17 Н -224	Подъезд к п.Золотово	Гусь-Хрустальный	IV	0+000 - 0+722	0,722	0,722	15	50
251	17 ОП МЗ 17 Н -225	Селимово-Заколпье	Гусь-Хрустальный	IV	0+000 - 18+224	18,224	18,224	20	50
252	17 ОП МЗ 17 Н -226	Семеновка-Давыдово	Гусь-Хрустальный	IV	0+000 - 5+890	5,890	5,890	18-35	50
253	17 ОП МЗ 17 Н -227	Аббакумово-Заболотье-Савинская	Гусь-Хрустальный	V	0+000 - 3+006	3,006	3,006	20	25
254	17 ОП МЗ 17 Н -228	Губцево-Першиково-Малая Артемовка	Гусь-Хрустальный	IV	0+000 - 8+061	8,061	8,061	18	50
255	17 ОП МЗ 17 Н -229	Икшево-Василево-Захарово	Гусь-Хрустальный	V	0+000 - 6+601	6,601	6,601	18	50
256	17 ОП МЗ 17 Н -230	Ташилово-Долбино-Новодурово	Гусь-Хрустальный	IV	0+000 - 6+324	6,324	6,324	18	50
257	17 ОП МЗ 17 Н -231	"Селимово-Заколпье"-Вековка	Гусь-Хрустальный	IV	0+000 - 8+472	8,472	8,472	18	50
258	17 ОП МЗ 17 Н -232	"Селимово-Заколпье"-Борисово	Гусь-Хрустальный	IV	0+000 - 1+990	1,990	1,990	18	50
259	17 ОП МЗ 17 Н -233	Добрытино-Махинский	Гусь-Хрустальный	V	0+000 - 1+229	1,229	1,229	18	50
260	17 ОП МЗ 17 Н -234	Добрытино-Поташково-Новопавликово	Гусь-Хрустальный	V	0+000 - 5+787	5,787	5,787	18	50
261	17 ОП МЗ 17 Н -235	"Владимир-Гума"-Анопино	Гусь-Хрустальный	IV	0+000 - 5+202	5,202	5,202	20	50
262	17 ОП МЗ 17 Н -236	Подъезд к Ильино	Гусь-Хрустальный	IV	0+000 - 1+455	1,455	1,455	18	50
263	17 ОП МЗ 17 Н -237	Мокрое-Ильичево-Будевичи	Гусь-Хрустальный	V	0+000 - 14+061	14,061	14,061	18	25



1	2	3	4	5	6	7	8	9	10
264	17 ОП МЗ 17 Н -238	Палица-Мокрое	Гусь-Хрустальный	IV	0+000 - 5+086	5,086	5,086	25	50
265	17 ОП МЗ 17 Н -239	"Владимир-Гума"-Старково"-Перово	Гусь-Хрустальный	IV	0+000 - 0+800	0,800	0,800	18	50
266	17 ОП МЗ 17 Н -240	"Владимир-Гума"-Старково"-Горьвищи	Гусь-Хрустальный	IV	0+000 - 4+490	4,490	4,490	18	50
267	17 ОП МЗ 17 Н -241	Демядово-Тальново	Гусь-Хрустальный	V	0+000 - 4+478	4,478	4,478	18	25
268	17 ОП МЗ 17 Н -242	"Владимир-Гума"-Старково"-Часлицы	Гусь-Хрустальный	IV	0+000 - 0+802	0,802	0,802	18	50
269	17 ОП МЗ 17 Н -243	"Красный Поселок-Кольп"-Уляхино	Гусь-Хрустальный	V	0+000 - 4+685	4,685	4,685	18	25
270	17 ОП МЗ 17 Н -244	"Красный Поселок-Кольп"-Неверовский	Гусь-Хрустальный	V	0+000 - 1+136	1,136	1,136	20	25
271	17 ОП МЗ 17 Н -245	Старково-Рязаново-Нарма	Гусь-Хрустальный	V	0+000 - 15+178	15,178	15,178	16	25
272	17 ОП МЗ 17 Н -246	"Красный Поселок-Кольп"-Малюковский	Гусь-Хрустальный	V	0+000 - 0+623	0,623	0,623	16	25
273	17 ОП МЗ 17 Н -247	Мезиновский-Кузьмино	Гусь-Хрустальный	IV	0+000 - 3+429	3,429	3,429	22	50
274	17 ОП МЗ 17 Н -248	Новомальцево-Астахово	Гусь-Хрустальный	V	0+000 - 5+247	5,247	5,247	18	25
275	17 ОП МЗ 17 Н -249	"Старково-Нарма"-Паево	Гусь-Хрустальный	V	0+000 - 1+592	1,592	1,592	16	25
276	17 ОП МЗ 17 Н -250	Вашутино-Поповичи	Клепиковский	V	1+592 - 1+916	0,324	6,600	16	25
277	17 ОП МЗ 17 Н -251	Вашутино-Чисти	Гусь-Хрустальный	V	1+916 - 6+600	4,684	6,600	16	25
278	17 ОП МЗ 17 Н -252	Анопино-Гименка-Александровка	Гусь-Хрустальный	V	0+000 - 4+260	4,260	4,260	20-30	25
279	17 ОП МЗ 17 Н -253	Лесняково-Прокшино-Ново-Покровское	Гусь-Хрустальный	V	0+000 - 3+044	3,044	3,044	18	25
280	17 ОП МЗ 17 Н -254	Анопино-Комиссаровка-Панфиловский	Гусь-Хрустальный	V	0+000 - 4+274	4,274	4,274	18	25
281	17 ОП МЗ 17 Н -771	Подъезд к п. Комиссаровка	Гусь-Хрустальный	IV	0+000 - 17+890	17,890	17,890	19	50
282	17 ОП МЗ 17 Н -255	Закопье-Красный Октябрь	Гусь-Хрустальный	IV	0+000 - 6+906	6,906	6,906	20	50
283	17 ОП МЗ 17 Н -256	"Гусь-Хрустальный-Купреево"-Крюково	Гусь-Хрустальный	IV	0+000 - 0+735	0,735	0,735	20	50
284	17 ОП МЗ 17 Н -257	"Владимир-Гума"-Иванищи	Гусь-Хрустальный	IV	0+000 - 13+827	13,827	13,827	20	50
285	17 ОП МЗ 17 Н -258	Подъезд к Побойкам	Гусь-Хрустальный	IV	0+000 - 10+041	10,041	10,041	25-40	50
286	17 ОП МЗ 17 Н -259	Некловово-Пшенично	Гусь-Хрустальный	IV	0+000 - 18+535	18,535	18,535	18	50
287	17 ОП МЗ 17 Н -260	Подъезд к Моругино	Гусь-Хрустальный	IV	0+000 - 0+884	0,884	0,884	20	50
288	17 ОП МЗ 17 Н -261	Подъезд к Потаповская	Гусь-Хрустальный	V	0+000 - 3+604	3,604	3,604	18	25
289	17 ОП МЗ 17 Н -262	"Владимир-Гума"-Уляхино	Гусь-Хрустальный	IV	0+000 - 0+938	0,938	0,938	20	50
290	17 ОП МЗ 17 Н -263	Великолорский-Барсуки	Гусь-Хрустальный	V	0+000 - 1+023	1,023	1,023	18	25
291	17 ОП МЗ 17 Н -264	Цикуль-Красный Октябрь	Гусь-Хрустальный	V	0+000 - 4+569	4,569	4,569	18	50
292	17 ОП МЗ 17 Н -265	"Владимир-Гума"-Залесье	Гусь-Хрустальный	V	0+000 - 14+750	14,750	14,750	19-20	25
293	17 ОП МЗ 17 Н -266	"Владимир-Гума"-ст. Нецаевская	Гусь-Хрустальный	IV	0+000 - 5+479	5,479	5,479	20	50
294	17 ОП МЗ 17 Н -267	Аксеново-Окатово-Степаново	Гусь-Хрустальный	V	0+000 - 3+116	3,116	3,116	18	25
295	17 ОП МЗ 17 Н -268	"Владимир-Гума"-Зеленый Дол	Гусь-Хрустальный	V	0+000 - 1+837	1,837	1,837	18	50
296	17 ОП МЗ 17 Н -269	Кольп-Красная Заря	Гусь-Хрустальный	V	0+000 - 12+105	12,105	12,105	18	25
297	17 ОП МЗ 17 Н -270	"Владимир-Гума"-Головари	Гусь-Хрустальный	V	0+000 - 1+488	1,488	1,488	18*	25
298	17 ОП МЗ 17 Н -271	Дружба-п.им.Горького-Колосово	Клепиковский	V	0+000 - 3+080	3,080	3,080	18*	25
299	17 ОП МЗ 17 Н -272	Балмышево-Тыны	Гусь-Хрустальный	V	3+080 - 4+330	1,250	4,980	18*	25
300	17 ОП МЗ 17 Н -273	Придорожный-п.им.Кирова-ад."Дружба-Колосово"	Гусь-Хрустальный	V	4+330 - 4+980	0,650	4,980	18*	25
301	17 ОП МЗ 17 Н -274	п.им.К.Маркса-Приволье	Гусь-Хрустальный	V	0+000 - 4+711	4,711	4,711	25	25
302	17 ОП МЗ 17 Н -275	п.им.Кирова-Усолье	Камешковский	IV	0+000 - 14+790	14,790	14,790	20	50
303	17 ОП МЗ 17 Н -276	Камешково-Волковойно-Патакино-Высоково	Камешковский	IV	0+000 - 4+263	4,263	4,263	18	50
304	17 ОП МЗ 17 Н -277	п.им.М.Горького-Микшино	Камешковский	IV	0+000 - 12+284	12,284	12,284	20-32	50
305	17 ОП МЗ 17 Н -278	Назарово-ад."Придорожный-п.им.Кирова"	Камешковский	IV	0+000 - 5+821	5,821	5,821	19	50
306	17 ОП МЗ 17 Н -279	"Придорожный-п.им.Кирова"-Арефино	Камешковский	V	0+000 - 4+900	4,900	4,900	19	25
307	17 ОП МЗ 17 Н -280	п.им.Кирова-Ручкино	Камешковский	IV	0+000 - 16+595	16,595	16,595	19-22	50
308	17 ОП МЗ 17 Н -281	Новая Выковка-Нестерково	Камешковский	IV	0+000 - 3+355	3,355	3,355	25	50
309	17 ОП МЗ 17 Н -282	"Придорожный-п.им.Кирова"-Харламово	Камешковский	IV	0+000 - 3+057	3,057	3,057	25	50
310	17 ОП МЗ 17 Н -283	Вахрамеево-Щекино	Камешковский	IV	0+000 - 3+723	3,723	3,723	18-30	50
311	17 ОП МЗ 17 Н -284	Круглово-Пигасово	Камешковский	IV	0+000 - 1+984	1,984	1,984	18-30	50
312	17 ОП МЗ 17 Н -285	Тынцы-Рябновка	Камешковский	V	0+000 - 4+367	4,367	4,367	18	25
			Камешковский	V	0+000 - 1+375	1,375	1,375	18	25
			Камешковский	V	0+000 - 1+585	1,585	1,585	18	25
			Камешковский	V	0+000 - 0+347	0,347	0,347	16	25
			Камешковский	V	0+940 - 2+477	1,537	1,537	16	25



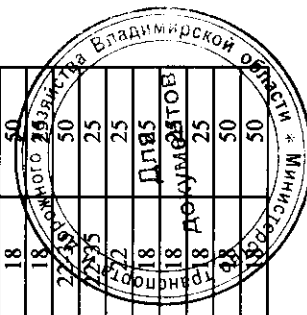
1	2	3	4	5	6	7	8	9	10
313	17 ОП МЗ 17 Н -286	"Волга" - дом отдыха Симоново	Камешковский	V	0+000 - 3+315	3,315	3,315	18*	
314	17 ОП МЗ 17 Н -287	Абросимово-Шухурдино	Камешковский	V	0+000 - 0+464	0,464	0,464	16	25
315	17 ОП МЗ 17 Н -288	"Волга" - Новерково	Камешковский	IV	0+000 - 0+851	0,851	0,851	23	50
316	17 ОП МЗ 17 Н -289	"Волга" - Беролодино	Камешковский	V	0+000 - 0+710	0,710	0,710	18	25
317	17 ОП МЗ 17 Н -290	Щекина-погост Старая Никола	Камешковский	V	0+000 - 1+139	1,139	1,139	18	25
318	17 ОП МЗ 17 Н -291	Мирный-Палашкино-Нестерково	Камешковский	V	0+000 - 10+038	10,038	10,038	19	25
319	17 ОП МЗ 17 Н -292	"Волга" - Давыдово	Камешковский	IV	0+000 - 3+962	3,962	3,962	22	50
320	17 ОП МЗ 17 Н -293	Пенкино-санаторий им. Ленина	Камешковский	IV	0+000 - 5+180	5,180	5,180	18	50
321	17 ОП МЗ 17 Н -294	Камешково-Новки	Камешковский	IV	3+374 - 5+129	1,755	1,755	21	50
322	17 ОП МЗ 17 Н -295	Савлово-Ряжово	Камешковский	IV	0+000 - 2+797	2,797	2,797	18	50
323	17 ОП МЗ 17 Н -296	"Хохлово-Ручей" - Г. атиха-Дворицы	Камешковский	IV	0+000 - 6+858	6,858	6,858	18	50
324	17 ОП МЗ 17 Н -297	Савлово-Сертеиха-Новая Заря	Камешковский	IV	0+000 - 5+467	5,467	5,467	18	50
325	17 ОП МЗ 17 Н -298	"Волга" - Мокево-Горки	Камешковский	V	0+000 - 5+224	5,224	5,224	19	25
326	17 ОП МЗ 17 Н -299	"Хохлово-Ручей" - Верещатино	Камешковский	V	0+000 - 1+930	1,930	1,930	18	25
327	17 ОП МЗ 17 Н -300	Лягтево - Новая Быковка-Нестерково"	Камешковский	V	0+000 - 9+379	9,379	9,379	18	25
328	17 ОП МЗ 17 Н -301	Палашкино-Чистуха	Камешковский	V	0+000 - 2+232	2,232	2,232	18	25
329	17 ОП МЗ 17 Н -302	"Волга" - Марьянка	Камешковский	V	0+000 - 0+954	0,954	0,954	18	25
330	17 ОП МЗ 17 Н -303	"Хохлово-Ручей" - Сосновка	Камешковский	V	0+000 - 0+694	0,694	0,694	16	25
331	17 ОП МЗ 17 Н -304	"Камешково-Суздаль" - Остров	Камешковский	V	0+000 - 1+155	1,155	1,155	18	25
332	17 ОП МЗ 17 Н -305	"Хохлово-Ручей" - Горюдок	Камешковский	V	0+000 - 1+333	1,333	1,333	16	25
333	17 ОП МЗ 17 Н -306	"Хохлово-Ручей" - Мирный-2	Камешковский	V	0+000 - 2+643	2,643	2,643	18	25
334	17 ОП МЗ 17 Н -307	Новая Заря-Новоселка	Камешковский	IV	0+000 - 0+597	0,597	0,597	16-22	50
335	17 ОП МЗ 17 Н -308	Илькино-Савино-Слободка	Киржачский	IV	0+000 - 9+435	9,435	9,435	19	50
336	17 ОП МЗ 17 Н -309	Ельцы-Василево-Горка	Киржачский	IV	0+000 - 16+099	16,099	16,099	21	50
337	17 ОП МЗ 17 Н -310	Сергиевка-Аленино-Филипповское	Киржачский	IV	0+000 - 5+835	5,835	5,835	22	50
338	17 ОП МЗ 17 Н -311	"Бетонка-Черново" - Филипповское	Киржачский	IV	0+000 - 1+820	1,820	1,820	20	50
339	17 ОП МЗ 17 Н -312	Бетонка-Песьяне	Киржачский	IV	0+000 - 2+840	2,840	2,840	22	50
340	17 ОП МЗ 17 Н -313	Киржач-Ефраново	Киржачский	IV	0+000 - 2+046	2,046	2,046	20	50
341	17 ОП МЗ 17 Н -314	Киржач-Корытово-Арефино-Власьево	Киржачский	IV	0+000 - 8+037	8,037	8,037	20	50
342	17 ОП МЗ 17 Н -315	Подъезд к д. Захарово	Киржачский	IV	0+000 - 1+919	1,919	1,919	18	50
343	17 ОП МЗ 17 Н -316	Новоселово-Харламово	Киржачский	IV	0+000 - 2+430	2,430	2,430	18	50
344	17 ОП МЗ 17 Н -317	Песьяне-Кашино	Киржачский	V	0+000 - 4+382	4,382	4,382	18	25
345	17 ОП МЗ 17 Н -778	Подъезд к д. Карповщина	Киржачский	V	0+000 - 1+902	1,902	1,902	18	25
346	17 ОП МЗ 17 Н -318	"Ельцы-Горка" - Рыбхоз	Киржачский	V	0+000 - 0+650	0,650	0,650	18	25
347	17 ОП МЗ 17 Н -319	Бетонка-Бынино	Киржачский	V	0+000 - 3+222	3,222	3,222	20	50
348	17 ОП МЗ 17 Н -320	Сергиевка-Бережки	Киржачский	V	0+000 - 1+168	1,168	1,168	18	25
349	17 ОП МЗ 17 Н -321	Ельцы-Наумово	Киржачский	V	0+000 - 1+750	1,750	1,750	18	25
350	17 ОП МЗ 17 Н -322	"Бетонка-Черново" - Дворицы	Киржачский	V	0+000 - 1+136	1,136	1,136	18	25
351	17 ОП МЗ 17 Н -323	Савельево-Ясная Поляна	Киржачский	V	0+000 - 2+397	2,397	2,397	18	25
352	17 ОП МЗ 17 Н -324	"Трохино-Акулово" - Никифорово-Ильинское	Киржачский	V	0+000 - 7+635	7,635	7,635	18	25
353	17 ОП МЗ 17 Н -325	Трохино-Акулово	Киржачский	V	0+000 - 3+403	3,403	3,403	18	25
354	17 ОП МЗ 17 Н -326	Бетонка-Головино	Киржачский	V	0+000 - 0+627	0,627	0,627	18	25
355	17 ОП МЗ 17 Н -327	Ваеялово-Курбатово	Киржачский	V	0+000 - 1+768	1,768	1,768	18	25
356	17 ОП МЗ 17 Н -328	Слободка-Бардово	Киржачский	V	0+000 - 2+298	2,298	2,298	18	25
357	17 ОП МЗ 17 Н -329	Бетонка-подъезд № 20122	Киржачский	V	0+000 - 3+492	3,492	3,492	18*	25
358	17 ОП МЗ 17 Н -330	Бетонка-подъезд № 20133	Киржачский	V	0+000 - 2+670	2,670	2,670	18*	25
359	17 ОП МЗ 17 Н -331	Знаменское-Ефремово-Мыжделово	Киржачский	V	0+000 - 1+155	1,155	1,155	18	25
360	17 ОП МЗ 17 Н -332	Афанасово-Климково	Киржачский	IV	0+000 - 5+441	5,441	5,441	18	50
361	17 ОП МЗ 17 Н -333	"Ефремово-Жердево" - Нелюрьево	Киржачский	IV	0+000 - 12+705	12,705	12,705	18	50
362	17 ОП МЗ 17 Н -334	Храпки-Першино	Киржачский	IV	0+000 - 2+778	2,778	2,778	18	50
363	17 ОП МЗ 17 Н -335	Киржач-Красный Октябрь-Бехтерево	г. Киржач	IV	0+000 - 3+510	3,510	3,510	18	50
364	17 ОП МЗ 17 Н -336	Дубки-Шувалово	Киржачский	IV	6+000 - 8+875	2,875	2,875	18	50
					0+000 - 0+666	0,666	0,666	18	50



1	2	3	4	5	6	7	8	9	10
365	17 ОП МЗ 17 Н -337	Тельяково-Акулово	Киржачский	IV	0+000 - 3+382	3,382	3,382	18	50
366	17 ОП МЗ 17 Н -338	"Кольчугино-Киржач"-Афанасово	Киржачский	IV	0+000 - 2+645	2,645	2,645	20	50
367	17 ОП МЗ 17 Н -339	Афанасово-Савельево	Киржачский	IV	0+000 - 2+794	2,794	2,794	20	50
368	17 ОП МЗ 17 Н -340	Подъезд к Желдыбино	Киржачский	V	0+000 - 0+829	0,829	0,829	18	25
369	17 ОП МЗ 17 Н -341	"Киржач-Александров"-Рязанки	Киржачский	V	0+000 - 1+480	1,480	1,480	18	25
370	17 ОП МЗ 17 Н -342	Обход г. Киржач	г. Киржач	IV	0+000 - 2+789	2,789	2,789	18	18
371	17 ОП МЗ 17 Н -343	"Глебово-Крестниково"-Старая	Ковровский	IV	0+000 - 1+737	1,737	1,737	17	50
372	17 ОП МЗ 17 Н -344	"Ковров-Мстера"-Санниково	Ковровский	IV	0+000 - 6+700	6,700	6,700	16	50
373	17 ОП МЗ 17 Н -345	"Сенинские Дворики-Красный Октябрь"-Марлино	Ковровский	IV	0+000 - 4+525	4,525	4,525	14	50
374	17 ОП МЗ 17 Н -346	Пантелеево-Куезино	Ковровский	V	0+000 - 3+252	3,252	3,252	15	25
375	17 ОП МЗ 17 Н -347	Клязьминский Городок-Хорятино	Ковровский	V	0+000 - 4+166	4,166	4,166	13	25
376	17 ОП МЗ 17 Н -348	п.п.п. Чкалова-Оситово	Ковровский	IV	0+000 - 9+010	9,010	9,010	18	50
377	17 ОП МЗ 17 Н -349	Санниково-Рябинницы	Ковровский	V	0+000 - 1+898	1,898	1,898	18	25
378	17 ОП МЗ 17 Н -350	"Ковров-Погост"-Любец	Ковровский	V	0+000 - 3+567	3,567	3,567	18*	25
379	17 ОП МЗ 17 Н -351	"Ковров-Мстера"-Обращаха	Ковровский	V	0+000 - 0+426	0,426	0,426	18	25
380	17 ОП МЗ 17 Н -352	Большие Всегодичи-Ивакино-"Сенинские Дворики-Шуя"	Ковровский	IV	0+000 - 5+185	5,185	5,185	18	50
381	17 ОП МЗ 17 Н -353	Маринино-Демино	Ковровский	IV	0+000 - 1+437	1,437	1,437	18	50
382	17 ОП МЗ 17 Н -354	"Ковров-Мстера"-Княжская	Ковровский	V	0+000 - 0+560	0,560	0,560	18	25
383	17 ОП МЗ 17 Н -355	Санниково-Петровское	Ковровский	V	0+000 - 4+025	4,025	4,025	18*	25
384	17 ОП МЗ 17 Н -356	Юдиха-Дорошиха	Ковровский	V	0+000 - 0+300	0,300	0,300	18	25
385	17 ОП МЗ 17 Н -357	Санниково-Душино	Ковровский	V	0+000 - 1+264	1,264	1,264	18	25
386	17 ОП МЗ 17 Н -358	Крестниково-Черемха	Ковровский	V	0+000 - 1+060	1,060	1,060	18	25
387	17 ОП МЗ 17 Н -359	Подъезд к Крестниково	Ковровский	V	0+000 - 0+613	0,613	0,613	18	25
388	17 ОП МЗ 17 Н -359	"Ковров-Мстера"-Овсянниково	Ковровский	V	0+000 - 3+346	3,346	3,346	18	25
389	17 ОП МЗ 17 Н -360	"Крычково-Большаково"-Шушерино	Ковровский	V	0+000 - 1+726	1,726	1,726	18	25
390	17 ОП МЗ 17 Н -361	"Глебово-Крестниково"-Филино	Ковровский	IV	0+000 - 1+995	1,995	1,995	18	50
391	17 ОП МЗ 17 Н -362	Ильино-Артемово	Ковровский	IV	0+000 - 1+579	1,579	1,579	18	50
392	17 ОП МЗ 17 Н -363	"Сенинские Дворики-Красный Октябрь"-Крутово	Ковровский	IV	0+000 - 0+707	0,707	0,707	13	50
393	17 ОП МЗ 17 Н -364	Крычково-Авдотьино-ст.Большаково	Ковровский	IV	0+000 - 7+300	7,300	7,300	18	50
394	17 ОП МЗ 17 Н -365	"Сенинские Дворики-Шуя"-Бельково-Суханиха	Ковровский	IV	0+000 - 8+290	8,290	8,290	18	50
395	17 ОП МЗ 17 Н -366	"Сенинские Дворики-Шуя"-Гигант-Большие Всегодичи	Ковровский	IV	0+000 - 3+330	3,330	3,330	18	50
396	17 ОП МЗ 17 Н -367	"Сенинские Дворики-Шуя"-Ильино-Смехра	Ковровский	IV	0+000 - 3+234	3,234	3,234	18	50
397	17 ОП МЗ 17 Н -368	"Сенинские Дворики-Шуя"-Малышево	Ковровский	IV	0+000 - 2+780	2,780	2,780	19	50
398	17 ОП МЗ 17 Н -369	"Сенинские Дворики-Шуя"-Рогозиниха	Ковровский	IV	0+000 - 0+806	0,806	0,806	18	50
399	17 ОП МЗ 17 Н -370	"Сенинские Дворики-Шуя"-Шмелево	Ковровский	V	0+000 - 0+447	0,447	0,447	18	25
400	17 ОП МЗ 17 Н -371	"Сенинские Дворики-Шуя-Суханиха"-Новый	Ковровский	IV	0+000 - 0+965	0,965	0,965	15	50
401	17 ОП МЗ 17 Н -372	Бизимово-Сергейцево	Ковровский	V	0+000 - 3+011	3,011	3,011	18*	25
402	17 ОП МЗ 17 Н -373	"Ковров-Мстера"-Санниково"-Карики	Ковровский	V	0+000 - 0+332	0,332	0,332	18	25
403	17 ОП МЗ 17 Н -374	Мартемьяново-Никитино	Ковровский	IV	0+000 - 1+368	1,368	1,368	18	50
404	17 ОП МЗ 17 Н -375	Кузнециха-Верхутиха	Ковровский	IV	0+000 - 0+899	0,899	0,899	18	50
405	17 ОП МЗ 17 Н -376	Ковров-Гридино-Говядиха	Ковровский	V	0+000 - 4+991	4,991	4,991	12	25
406	17 ОП МЗ 17 Н -377	Красный Маяк-Мишино	Ковровский	V	0+000 - 8+346	8,346	8,346	18	25
407	17 ОП МЗ 17 Н -378	Дмитриево-Сажино-Русино	Ковровский	V	0+000 - 5+125	5,125	5,125	18*	25
408	17 ОП МЗ 17 Н -379	Марьино-Мартемьяново	Ковровский	IV	0+000 - 3+850	3,850	3,850	18	30
409	17 ОП МЗ 17 Н -380	Оситово-Канасьево	Ковровский	V	0+000 - 0+959	0,959	0,959	17	25
410	17 ОП МЗ 17 Н -381	"Глебово-Крестниково"-Ащеринский карьер	Ковровский	IV	0+000 - 2+425	2,425	2,425	18	50
411	17 ОП МЗ 17 Н -382	Павловское-Шлиновское	Ковровский	V	0+000 - 3+877	3,877	3,877	15	25
412	17 ОП МЗ 17 Н -383	"Волга"-Дмитриево	Ковровский	IV	0+000 - 0+800	0,800	0,800	18	50
413	17 ОП МЗ 17 Н -384	Петстово-Апохино-Клюшниково	Ковровский	IV	0+000 - 5+206	5,206	5,206	21	1130
414	17 ОП МЗ 17 Н -385	"Волга"-Новое-Шиброво	Ковровский	V	0+000 - 3+432	3,432	3,432	15	1130
415	17 ОП МЗ 17 Н -386	Мелехово-Великово-Медынцево	Ковровский	IV	0+000 - 4+530	4,530	4,530	18	50
416	17 ОП МЗ 17 Н -387	Смолино-Восход-Отруб-"Эсено-Ильинское"	Ковровский	IV	0+000 - 10+711	10,711	10,711	20	50
417	17 ОП МЗ 17 Н -388	Кисляково-Побочнево	Ковровский	IV	0+000 - 2+489	2,489	2,489	18	50




1	2	3	4	5	6	7	8	9	10
418	17 ОП МЗ 17 Н -389	"Волга" -Костяннино	Ковровский	V	0+000 - 1+947	1,947	1,947	23	25
419	17 ОП МЗ 17 Н -390	Малышево-"Хохлово-Ручей"	Ковровский	V	0+000 - 3+506	3,506	3,506	18	25
420	17 ОП МЗ 17 Н -391	Шевинская-Уваровка	Ковровский	V	0+000 - 4+499	4,499	4,499	18*	25
421	17 ОП МЗ 17 Н -392	Серп и Молот-Большевик-Давыдовское	Кольчугинский	IV	0+000 - 8+788	8,788	8,788	20	50
422	17 ОП МЗ 17 Н -393	Есипово-Школьный	Кольчугинский	V	0+000 - 1+473	1,473	1,473	18	25
423	17 ОП МЗ 17 Н -394	"Сукманьиха-Ваулово" -Конышево-Воскресенское	Кольчугинский	IV	0+000 - 6+648	6,648	6,648	18	50
424	17 ОП МЗ 17 Н -395	"Сукманьиха-Ваулово" -Скородумка	Кольчугинский	V	0+000 - 1+585	1,585	1,585	18	25
425	17 ОП МЗ 17 Н -396	Подъезд к д.Гольяж	Кольчугинский	V	0+000 - 1+500	1,500	1,500	18	25
426	17 ОП МЗ 17 Н -397	Новый-Шустино	Кольчугинский	V	0+000 - 2+469	2,469	2,469	18	25
427	17 ОП МЗ 17 Н -775	Подъезд к г. Кольчугино	Кольчугинский	IV	0+000 - 0+816	0,816	0,816	30	50
428	17 ОП МЗ 17 Н -399	Подъезд к п.Раздолье	Кольчугинский	IV	0+000 - 1+664	1,664	1,664	18	50
429	17 ОП МЗ 17 Н -400	"Колокша-Верхние Дворики" -"Флорищи	Кольчугинский	IV	0+000 - 6+490	6,490	6,490	18	50
430	17 ОП МЗ 17 Н -401	Вишневы-Новая	Кольчугинский	V	0+000 - 1+660	1,660	1,660	18	25
431	17 ОП МЗ 17 Н -402	"Колокша-Верхние Дворики" -"Богородское	Кольчугинский	IV	0+000 - 4+653	4,653	4,653	18	50
432	17 ОП МЗ 17 Н -403	ст.Бавлены-Семендовское	Кольчугинский	V	0+000 - 2+262	2,262	2,262	18	25
433	17 ОП МЗ 17 Н -404	Подъезд к центральной усадьбе Дубки	Кольчугинский	V	0+000 - 1+663	1,663	1,663	18	25
434	17 ОП МЗ 17 Н -405	Подъезд к ст.Коробовицкая	Кольчугинский	V	0+000 - 0+860	0,860	0,860	18	25
435	17 ОП МЗ 17 Н -406	"Колокша-Кольчугино-Верхние Дворики" -"Троица	Кольчугинский	V	0+000 - 4+963	4,963	4,963	18	25
436	17 ОП МЗ 17 Н -407	"Колокша-Кольчугино-Верхние Дворики" -"Бережно-п.Новый	Кольчугинский	IV	0+000 - 3+393	3,393	3,393	19	50
437	17 ОП МЗ 17 Н -408	"Юрьев-Польский-Кольчугино" -"Золотуха-Красная Гора	Кольчугинский	IV	0+000 - 15+423	15,423	15,423	24	50
438	17 ОП МЗ 17 Н -409	"Кольчугино-Киржач" -"Коробовищина-Поляны	Кольчугинский	V	0+000 - 12+345	12,345	12,345	18	25
439	17 ОП МЗ 17 Н -410	"Кольчугино-Отъезжа-Марьино	Кольчугинский	V	0+000 - 2+432	2,432	2,432	20	25
440	17 ОП МЗ 17 Н -411	Павловка-Снегирево	Кольчугинский	IV	0+000 - 6+835	6,835	6,835	18	50
441	17 ОП МЗ 17 Н -412	Сафоново-Зиновьево	Кольчугинский	IV	0+000 - 3+040	3,040	3,040	19	50
442	17 ОП МЗ 17 Н -413	"Кольчугино-Киржач" -"Воронцово	Кольчугинский	V	0+000 - 4+264	4,264	4,264	18	25
443	17 ОП МЗ 17 Н -414	"Кольчугино-Новобусино" -"Есипово	Кольчугинский	IV	0+000 - 1+804	1,804	1,804	18	50
444	17 ОП МЗ 17 Н -415	"Юрьев-Польский-Кольчугино" -"Большое Кузьминское-Клины	Кольчугинский	IV	0+000 - 5+914	5,914	5,914	18	50
445	17 ОП МЗ 17 Н -416	Вишневы-Кудрявцево-Поздняково	Кольчугинский	V	0+000 - 5+085	5,085	5,085	18	25
446	17 ОП МЗ 17 Н -417	Подъезд к ст.Бавлены	Кольчугинский	IV	0+000 - 1+408	1,408	1,408	18	50
447	17 ОП МЗ 17 Н -418	Новоселка-Журавлиха	Кольчугинский	IV	0+000 - 2+072	2,072	2,072	18	50
448	17 ОП МЗ 17 Н -419	Подъезд к п.Золотуха	Кольчугинский	IV	0+000 - 0+816	0,816	0,816	24	50
449	17 ОП МЗ 17 Н -782	Воронцово-Новофестинно	Кольчугинский	IV	0+000 - 2+546	2,546	2,546	18	50
450	17 ОП МЗ 17 Н -420	Меленки-Данилово-п.Южный	Меленковский	IV	0+000 - 11+478	11,478	11,478	22	50
451	17 ОП МЗ 17 Н -421	Данилово-Гимзино	Меленковский	IV	0+000 - 5+057	5,057	5,057	19	50
452	17 ОП МЗ 17 Н -422	Южный-Плугино	Меленковский	IV	0+000 - 2+385	2,385	2,385	18	50
453	17 ОП МЗ 17 Н -423	Меленки-Соколье	Меленковский	IV	0+000 - 9+357	9,357	9,357	18	50
454	17 ОП МЗ 17 Н -424	"Меленки - Южный" -"Большой Приклон-Ратново	Меленковский	IV	0+000 - 2+829	2,829	2,829	18	50
455	17 ОП МЗ 17 Н -425	Злобино-Верхонужа	Меленковский	IV	0+000 - 0+665	0,665	0,665	18	50
456	17 ОП МЗ 17 Н -426	Скрипино-Горохово	Меленковский	IV	1+133 - 2+159	1,026	1,026	18	50
457	17 ОП МЗ 17 Н -427	"Драчево-Бутылицы-Меленки" -"Кошкино-Зимницы	Меленковский	IV	0+000 - 1+282	1,282	1,282	16-18	25
458	17 ОП МЗ 17 Н -428	Скрипино-Хмелевец	Меленковский	V	0+000 - 3+404	3,404	3,404	18*	25
459	17 ОП МЗ 17 Н -429	Бутылицы-Кузьмино-Новониколаевское	Меленковский	IV	0+000 - 2+862	2,862	2,862	19-22	50
460	17 ОП МЗ 17 Н -430	Левино-Озорново	Меленковский	IV	0+000 - 4+482	4,482	4,482	18	50
461	17 ОП МЗ 17 Н -431	Деянтино-Левино	Меленковский	V	0+000 - 2+964	2,964	2,964	18	50
462	17 ОП МЗ 17 Н -432	Рождествено-Просеницы-Городищи	Меленковский	V	0+000 - 4+180	4,180	4,180	18	50
463	17 ОП МЗ 17 Н -433	"Муром-Папулино-Меленки" -"Хольковский	Меленковский	IV	0+000 - 3+310	3,310	3,310	22	50
464	17 ОП МЗ 17 Н -434	Папулино-Чабышево	Меленковский	V	3+310 - 8+885	5,575	5,575	22	25
465	17 ОП МЗ 17 Н -435	Рождествено-Кондаково	Меленковский	V	0+000 - 0+440	0,440	0,440	18	25
466	17 ОП МЗ 17 Н -436	Паново-Славцево	Меленковский	V	0+000 - 6+348	6,348	6,348	18	ДПАС
467	17 ОП МЗ 17 Н -437	Савково-Степаньково-Высоково	Меленковский	V	0+000 - 3+200	3,200	3,200	18	ДПАС
			Меленковский	V	0+000 - 2+155	2,155	2,155	18	ДПАС
			Меленковский	IV	0+000 - 2+241	2,241	2,241	18	ДПАС
			Меленковский	IV	0+000 - 9+101	9,101	9,101	18	ДПАС



1	2	3	4	5	6	7	8	9	10
468	17 ОП МЗ 17 Н - 438	Венедаевка-Толстикова-Большая Сала-Урское	Меленковский	IV	0+000 - 9+398	9,398	9,398	18-19	50
469	17 ОП МЗ 17 Н - 780	Подъезд к д. Большая Сала	Меленковский	V	0+000 - 0+547	0,547	0,547	18-19	50
470	17 ОП МЗ 17 Н - 439	Ляхи-Казнево	Меленковский	V	0+000 - 3+326	3,326	3,326	19	25
471	17 ОП МЗ 17 Н - 440	Ляхи-Черниченка	Меленковский	V	0+000 - 0+745	0,745	0,745	18	25
472	17 ОП МЗ 17 Н - 441	"Высоково-Репино" - Урваново	Меленковский	IV	0+000 - 5+080	5,080	5,080	18	50
473	17 ОП МЗ 17 Н - 442	Усад-Елино	Меленковский	V	0+000 - 6+194	6,194	6,194	21	25
474	17 ОП МЗ 17 Н - 443	"Высоково-Урваново" - Верхозерье	Меленковский	V	0+000 - 1+243	1,243	1,243	18	25
475	17 ОП МЗ 17 Н - 444	Меленки-Ляхи-Гургенево	Меленковский	IV	0+000 - 8+059	8,059	8,059	24	50
476	17 ОП МЗ 17 Н - 445	Войново-"Ляхи-Окшово"	Меленковский	IV	0+000 - 10+458	10,458	10,458	20	50
477	17 ОП МЗ 17 Н - 446	Осики-Кудрино	Меленковский	IV	0+000 - 8+393	8,393	8,393	19	50
478	17 ОП МЗ 17 Н - 447	Илькино-Двойново	Меленковский	IV	0+000 - 5+360	5,360	5,360	18	50
479	17 ОП МЗ 17 Н - 448	Войново-Круты	Меленковский	V	0+000 - 1+317	1,317	1,317	18	25
480	17 ОП МЗ 17 Н - 449	Илькино-Кулаки	Меленковский	V	0+000 - 2+996	2,996	2,996	18	25
481	17 ОП МЗ 17 Н - 774	Архангел-Злобино	Меленковский	V	0+000 - 2+550	2,550	2,550	24	50
482	17 ОП МЗ 17 Н - 450	«Муром-Меленки»-Стригино	Муромский	III	0+000 - 1+862	1,862	1,862	19	50
483	17 ОП МЗ 17 Н - 451	«Муром - Меленки» - Большая Макаровка	Муромский	IV	0+000 - 0+884	0,884	0,884	19	25
484	17 ОП МЗ 17 Н - 452	Молотицы-Прудичи-Пополутово	Муромский	IV	0+000 - 12+179	12,179	12,179	19	50
485	17 ОП МЗ 17 Н - 453	Ожигово-Красный Бор-Боровицы	Муромский	IV	0+000 - 25+500	25,500	25,500	19	50
486	17 ОП МЗ 17 Н - 454	Ожигово-Польцо-Благовещенское	Муромский	IV	0+000 - 10+224	10,224	10,224	19	50
487	17 ОП МЗ 17 Н - 455	Стригино-Грибово	Муромский	V	0+000 - 5+230	5,230	5,230	20	50
488	17 ОП МЗ 17 Н - 456	Польцо-Борок	Муромский	V	0+000 - 2+132	2,132	2,132	20	25
489	17 ОП МЗ 17 Н - 457	Прудичи-Хоробрицы	Муромский	V	0+000 - 1+867	1,867	1,867	20	25
490	17 ОП МЗ 17 Н - 458	Лазарево-Иваньково	Муромский	V	0+000 - 1+692	1,692	1,692	19	50
491	17 ОП МЗ 17 Н - 459	"Муром-Волга" - Битюково	Муромский	IV	0+000 - 1+692	1,692	1,692	19	50
492	17 ОП МЗ 17 Н - 460	Афанасово-Лесниково-Петроково	Муромский	IV	0+000 - 3+361	3,361	3,361	19	50
493	17 ОП МЗ 17 Н - 461	«Касимов-Муром»-Кривицы	Муромский	IV	0+000 - 13+335	13,335	13,335	19	50
494	17 ОП МЗ 17 Н - 462	Булатниково-Мординово	Муромский	IV	0+000 - 2+204	2,204	2,204	19	50
495	17 ОП МЗ 17 Н - 463	"Владимир-Муром" - Федорково	Муромский	IV	0+000 - 2+618	2,618	2,618	19	50
496	17 ОП МЗ 17 Н - 464	"Муром-Волга" - Варез	Муромский	IV	0+000 - 1+339	1,339	1,339	18	50
497	17 ОП МЗ 17 Н - 465	"Муром-Волга" - Волдино	Муромский	V	0+000 - 4+149	4,149	4,149	18*	25
498	17 ОП МЗ 17 Н - 466	Муром-Панфилово	Муромский	V	0+000 - 0+696	0,696	0,696	14	25
499	17 ОП МЗ 17 Н - 467	«Урваново-Мишино»-Старое Рагово	Муромский	IV	0+000 - 1+971	1,971	1,971	19	50
500	17 ОП МЗ 17 Н - 468	Орлово-Мишино-Загряжское	Муромский	IV	0+000 - 1+750	1,750	1,750	10	50
501	17 ОП МЗ 17 Н - 469	Зименки-Межица	Муромский	V	0+000 - 1+550	1,550	1,550	19	25
502	17 ОП МЗ 17 Н - 470	«Владимир-Муром»-Пестенькино-Михайлово	Муромский	V	0+000 - 4+354	4,354	4,354	19	25
503	17 ОП МЗ 17 Н - 471	Михайлово-Малое Юрьево	Муромский	IV	0+000 - 7+507	7,507	7,507	19	25
504	17 ОП МЗ 17 Н - 472	«Владимир-Муром»-Зарослово	Муромский	V	0+000 - 1+889	1,889	1,889	20	25
505	17 ОП МЗ 17 Н - 473	Пестенькино-Рамежки	Муромский	V	0+000 - 3+797	3,797	3,797	18	25
506	17 ОП МЗ 17 Н - 474	Пестенькино-Катышево-Окулово	Муромский	V	0+000 - 1+627	1,627	1,627	12	25
507	17 ОП МЗ 17 Н - 475	Коржанино-Большое Юрьево-Охево	Муромский	V	0+000 - 4+344	4,344	4,344	18	25
508	17 ОП МЗ 17 Н - 476	Петушки-Воспушка-Рождество-Караваяво	Петушинский	IV	0+000 - 4+434	4,434	4,434	20	50
509	17 ОП МЗ 17 Н - 477	Аннино-Костино	Петушинский	IV	0+000 - 27+863	27,863	27,863	18-30	50
510	17 ОП МЗ 17 Н - 478	"Волга"-СПТУ-1	Петушинский	IV	0+000 - 7+390	7,390	7,390	18	50
511	17 ОП МЗ 17 Н - 479	"Волга"-Грибово	Петушинский	IV	0+000 - 1+985	1,985	1,985	18*	50
512	17 ОП МЗ 17 Н - 480	"Волга"-санаторий "Сосновый Бор"	Петушинский	IV	0+000 - 1+863	1,863	1,863	18	50
513	17 ОП МЗ 17 Н - 481	"Волга" - дом отдыха "Машиностроитель"	Петушинский	V	0+000 - 5+665	5,665	5,665	15-18	25
514	17 ОП МЗ 17 Н - 482	Покров-ст.Покров-Марково	Петушинский	V	0+000 - 2+633	2,633	2,633	18	25
515	17 ОП МЗ 17 Н - 483	"Волга" - ж/д переезд (г. Петушки)	Петушинский	IV	3+031 - 9+910	6,879	6,879	18	50
516	17 ОП МЗ 17 Н - 484	"Волга" - Старое Семеново	Петушинский	IV	9+910 - 11+440	1,530	1,530	18	50
517	17 ОП МЗ 17 Н - 485	"Волга"-Липна	Петушинский	V	0+000 - 1+784	1,784	1,784	18	50
518	17 ОП МЗ 17 Н - 486	Костерево-Аббакумово	Петушинский	IV	0+000 - 2+385	2,385	2,385	18	50
519	17 ОП МЗ 17 Н - 487	Полново-Чуприяново	Петушинский	IV	0+000 - 1+074	1,074	1,074	18	50
				V	0+000 - 2+939	2,939	2,939	18	50
				V	0+000 - 2+089	2,089	2,089	18	25



1	2	3	4	5	6	7	8	9	10
520	17 ОП МЗ 17 Н -488	"Волга" - Марочково	Петушинский	V	0+000 - 1+607	1,607	1,607	18	25
521	17 ОП МЗ 17 Н -489	"Покров-ст.Покров-Марково" - Домашнево	Петушинский	V	0+000 - 3+613	3,613	3,613	18	25
522	17 ОП МЗ 17 Н -490	"Волга" - Ючмер	Петушинский	V	0+000 - 1+257	1,257	1,257	18	25
523	17 ОП МЗ 17 Н -491	"Волга" - Груд-Ситниково	Петушинский	V	0+000 - 5+104	5,104	5,104	18	25
524	17 ОП МЗ 17 Н -492	"Волга" - Кукушкино	Петушинский	V	0+000 - 2+237	2,237	2,237	18	25
525	17 ОП МЗ 17 Н -493	Аббакумово-Желтухино	Петушинский	V	0+000 - 3+101	3,101	3,101	18	25
526	17 ОП МЗ 17 Н -494	Костино-Костино-1	Петушинский	IV	0+000 - 1+256	1,256	1,256	18	50
527	17 ОП МЗ 17 Н -495	Глубоково-Репихово	Петушинский	V	0+000 - 2+762	2,762	2,762	18	25
528	17 ОП МЗ 17 Н -496	Ермолино-Кобяки-Норкино	Петушинский	V	0+000 - 3+345	3,345	3,345	18	25
529	17 ОП МЗ 17 Н -497	"Петушки-Караваево" - Калинин	Петушинский	V	0+000 - 1+413	1,413	1,413	18*	25
530	17 ОП МЗ 17 Н -498	Вольгинский-Иваново	Петушинский	V	0+000 - 0+975	0,975	0,975	18	25
531	17 ОП МЗ 17 Н -499	Глубоково-Перелечино	Петушинский	V	0+000 - 3+136	3,136	3,136	18	25
532	17 ОП МЗ 17 Н -500	"Волга" - ст. Омутини	Петушинский	V	0+000 - 2+187	2,187	2,187	18	25
533	17 ОП МЗ 17 Н -501	Липна-Михейцево	Петушинский	V	0+000 - 1+908	1,908	1,908	18	25
534	17 ОП МЗ 17 Н -502	Костино-Жары	Петушинский	V	0+000 - 7+891	7,891	7,891	18*	25
535	17 ОП МЗ 17 Н -503	Головино-Степаново	Петушинский	V	0+000 - 3+140	3,140	3,140	18	25
536	17 ОП МЗ 17 Н -504	Мячиково-Крюки	Петушинский	V	0+000 - 1+771	1,771	1,771	18	25
537	17 ОП МЗ 17 Н -505	Клибарево-Охотохозяйство	Петушинский	V	0+000 - 1+878	1,878	1,878	18	25
538	17 ОП МЗ 17 Н -506	Петушки-Молодилково	Петушинский	V	0+000 - 0+660	0,660	0,660	18	25
539	17 ОП МЗ 17 Н -507	"Волга" - Волосово	Петушинский	V	0+000 - 3+812	3,812	3,812	18	25
540	17 ОП МЗ 17 Н -508	Городищи-Репихово	Петушинский	V	0+000 - 1+998	1,998	1,998	18	25
541	17 ОП МЗ 17 Н -509	Вольгинский-Филлимоново	Петушинский	V	0+000 - 2+013	2,013	2,013	18	25
542	17 ОП МЗ 17 Н -510	Панфилово-Большие Горки	Петушинский	V	0+000 - 2+640	2,640	2,640	18	25
543	17 ОП МЗ 17 Н -511	Евдокимцево-Ильинки	Петушинский	IV	0+000 - 1+660	1,660	1,660	20	50
544	17 ОП МЗ 17 Н -512	Костерево-Костерево-1	Петушинский	IV	0+000 - 1+300	1,300	1,300	18	50
545	17 ОП МЗ 17 Н -513	Рожество-поселок в/части	Петушинский	V	0+000 - 0+860	0,860	0,860	18	25
546	17 ОП МЗ 17 Н -514	"Волга" - Леоново	Петушинский	IV	0+000 - 2+426	2,426	2,426	18	50
547	17 ОП МЗ 17 Н -515	"Волга" - Емельянцево	Петушинский	IV	0+000 - 26+644	26,644	26,644	18	50
548	17 ОП МЗ 17 Н -516	Пекша-Ларионово-Караваево	Петушинский	IV	0+000 - 7+374	7,374	7,374	18	50
549	17 ОП МЗ 17 Н -517	Ларионово-Пахомово	Петушинский	IV	0+000 - 1+550	1,550	1,550	18	50
550	17 ОП МЗ 17 Н -518	Пахомово-Рошино	Петушинский	IV	0+000 - 1+534	1,534	1,534	18	50
551	17 ОП МЗ 17 Н -519	"Волга" - Болдино	Петушинский	V	0+000 - 1+138	1,138	1,138	18	25
552	17 ОП МЗ 17 Н -520	Анкудиново-Логинцево	Петушинский	V	0+000 - 1+107	1,107	1,107	18	25
553	17 ОП МЗ 17 Н -521	Подъезд к Подвязово	Петушинский	IV	0+000 - 2+526	2,526	2,526	18-30	50
554	17 ОП МЗ 17 Н -522	Лопыри-Близнецы	Петушинский	V	0+000 - 1+340	1,340	1,340	18	25
555	17 ОП МЗ 17 Н -523	Болдино-Сушнево-2	Петушинский	V	0+000 - 3+049	3,049	3,049	18*	25
556	17 ОП МЗ 17 Н -524	Болдино-Сушнево-1	Петушинский	V	0+000 - 2+993	2,993	2,993	20	25
557	17 ОП МЗ 17 Н -525	Мышино-Марково	Петушинский	V	0+000 - 5+648	5,648	5,648	18-30	25
558	17 ОП МЗ 17 Н -526	Болдино-Лопыри	Петушинский	V	0+000 - 2+620	2,620	2,620	20	25
559	17 ОП МЗ 17 Н -527	Сушнево-1-Метенино	Петушинский	IV	0+000 - 1+808	1,808	1,808	18	50
560	17 ОП МЗ 17 Н -528	Рошино-Пески	Петушинский	IV	0+000 - 8+693	8,693	8,693	22	50
561	17 ОП МЗ 17 Н -529	"Красная Горбатка-Ольгино" - Надеждино-Горцы	Селивановский	IV	0+000 - 6+905	6,905	6,905	21	50
562	17 ОП МЗ 17 Н -530	Черново-Алешково	Селивановский	IV	0+000 - 11+244	11,244	11,244	23	50
563	17 ОП МЗ 17 Н -531	"Красная Горбатка-Ольгино" - Большое Григорово-Ильинское	Селивановский	IV	0+000 - 10+647	10,647	10,647	19	50
564	17 ОП МЗ 17 Н -532	"Владимир-Муром-Арзамас" - Савино-Безлесная-Шульгино	Селивановский	IV	0+000 - 0+965	0,965	0,965	19	50
565	17 ОП МЗ 17 Н -768	Подъезд к ст. Безлесная	Селивановский	V	0+000 - 9+040	9,040	9,040	25	50
566	17 ОП МЗ 17 Н -533	"Красная Горбатка-Ольгино" - Головино-Мокрово	Селивановский	V	0+000 - 2+265	2,265	2,265	25	50
567	17 ОП МЗ 17 Н -534	Делово-Паршово	Селивановский	V	0+000 - 1+008	1,008	1,008	25	50
568	17 ОП МЗ 17 Н -535	"Мальшево-Красная Горбатка" - Селищи	Селивановский	IV	0+000 - 2+636	2,636	2,636	25	50
569	17 ОП МЗ 17 Н -536	Новый Быт-Лукояника	Селивановский	V	0+000 - 6+667	6,667	6,667	25	50
570	17 ОП МЗ 17 Н -537	"Мальшево-Красная Горбатка" - Хвосцово	Селивановский	V	0+000 - 0+545	0,545	0,545	25	50
571	17 ОП МЗ 17 Н -769	Подъезд к Бельцово	Селивановский	V	0+000 - 0+750	0,750	0,750	25	50
572	17 ОП МЗ 17 Н -538	"Мальшево-Красная Горбатка" - Высоково	Селивановский	V				25	50



1	2	3	4	5	6	7	8	9	10
573	17 ОП МЗ 17 Н -539	"Малышево-Красная Горбатка"-Святцы	Селивановский	IV	0+000 - 3+016	3,016	3,016	24	50
574	17 ОП МЗ 17 Н -540	"Красная Горбатка-Ольгино"-Теренино	Селивановский	IV	0+000 - 2+179	2,179	2,179	18	50
575	17 ОП МЗ 17 Н -541	Подъезд к д.Исаково	Селивановский	V	0+000 - 1+150	1,150	1,150	21	25
576	17 ОП МЗ 17 Н -542	Горышки-Мокрово	Селивановский	IV	0+000 - 2+706	2,706	2,706	19	50
577	17 ОП МЗ 17 Н -543	Красная Горбатка-Заречье	Селивановский	V	0+000 - 1+121	1,121	1,121	18	25
578	17 ОП МЗ 17 Н -544	"Владимир-Муром-Арзамас"-Савино-Безлесная-Шульгино"-Иваньково	Селивановский	IV	0+000 - 1+083	1,083	1,083	16	50
579	17 ОП МЗ 17 Н -545	Теренино-Спас-Железино	Селивановский	IV	0+000 - 1+761	1,761	1,761	22	50
580	17 ОП МЗ 17 Н -546	Копино-Скалово	Селивановский	IV	0+000 - 8+225	8,225	8,225	19	50
581	17 ОП МЗ 17 Н -547	Копино-Ивоино	Селивановский	V	0+000 - 6+625	6,625	6,625	18	25
582	17 ОП МЗ 17 Н -548	Подъезд к д.Новлянка	Селивановский	IV	0+000 - 5+435	5,435	5,435	28	50
583	17 ОП МЗ 17 Н -549	Подъезд к п.Новый Быт	Селивановский	IV	0+000 - 0+908	0,908	0,908	20	50
584	17 ОП МЗ 17 Н -550	Николо-Ушна-Первомайский-Ивановская	Селивановский	IV	0+000 - 12+751	12,751	12,751	18	50
585	17 ОП МЗ 17 Н -770	Подъезд к Николе-Ушна	Селивановский	IV	0+000 - 0+196	0,196	0,196	18	50
586	17 ОП МЗ 17 Н -551	Малышево-Митрофаново	Селивановский	V	0+000 - 1+450	1,450	1,450	25	25
587	17 ОП МЗ 17 Н -552	Николо-Ушна-Карлово	Селивановский	V	0+000 - 2+317	2,317	2,317	18	25
588	17 ОП МЗ 17 Н -553	Губино-Пошатово-Никулино	Селивановский	IV	0+000 - 8+831	8,831	8,831	24	50
589	17 ОП МЗ 17 Н -554	"Владимир-Муром-Арзамас"-Большое Угрюмово	Селивановский	IV	0+000 - 1+319	1,319	1,319	22	50
590	17 ОП МЗ 17 Н -555	"Малышево-Костенец"-Юромка	Селивановский	V	0+000 - 0+963	0,963	0,963	16	25
591	17 ОП МЗ 17 Н -556	"Николо-Ушна-Первомайский-Ивановская"-Марьевка	Селивановский	V	0+000 - 1+193	1,193	1,193	18	25
592	17 ОП МЗ 17 Н -557	Красная Горбатка-пioneerлагерь-Гучково	Селивановский	V	0+000 - 5+200	5,200	5,200	18*	25
593	17 ОП МЗ 17 Н -558	Малышево-Костенец	Селивановский	IV	0+000 - 12+400	12,400	12,400	19	50
594	17 ОП МЗ 17 Н -559	"Малышево-Костенец"-Красная Ушна	Селивановский	IV	0+000 - 6+235	6,235	6,235	24	50
595	17 ОП МЗ 17 Н -560	Николо-Ушна-Новое Бибеево-Гусек	Селивановский	V	0+000 - 7+715	7,715	7,715	20	25
596	17 ОП МЗ 17 Н -561	Собинка-Вышманово-Асерхово	Собинский	IV	0+000 - 4+432	4,432	4,432	22	50
597	17 ОП МЗ 17 Н -562	"Собинка-Асерхово"-Пушино	Собинский	V	0+000 - 1+970	1,970	1,970	18	25
598	17 ОП МЗ 17 Н -563	"Собинка-Асерхово"-Рылово	Собинский	V	0+000 - 0+897	0,897	0,897	18	25
599	17 ОП МЗ 17 Н -564	"Собинка-Асерхово"-Танковича	Собинский	V	0+000 - 6+737	6,737	6,737	18	25
600	17 ОП МЗ 17 Н -565	Собинка-Кругояк-Березники	Собинский	IV	2+854 - 19+822	16,968	16,968	18	50
601	17 ОП МЗ 17 Н -566	"Собинка-Березники"-Дуброво	Собинский	V	0+000 - 0+522	0,522	0,522	18	25
602	17 ОП МЗ 17 Н -567	Березники-Конново	Собинский	V	0+000 - 4+000	4,000	4,000	18	25
603	17 ОП МЗ 17 Н -568	Березники-Большие Острова	Собинский	V	0+000 - 5+400	5,400	5,400	18	25
604	17 ОП МЗ 17 Н -569	"Колокша-Верхние Дворики"-Бабаево-Кузнецово	Собинский	IV	0+000 - 5+517	5,517	5,517	18	50
605	17 ОП МЗ 17 Н -570	"Колокша-Верхние Дворики"-Юрино	Собинский	V	0+000 - 2+296	2,296	2,296	18	25
606	17 ОП МЗ 17 Н -571	Юрино-Назарово	Собинский	V	0+000 - 3+327	3,327	3,327	18	25
607	17 ОП МЗ 17 Н -572	"Колокша-Верхние Дворики"-Тетерино	Собинский	IV	0+000 - 5+500	5,500	5,500	18*	50
608	17 ОП МЗ 17 Н -573	"Волга"-Угор	Собинский	V	0+000 - 1+764	1,764	1,764	18	25
609	17 ОП МЗ 17 Н -574	"Волга"-Кузьмино	Собинский	IV	0+000 - 1+900	1,900	1,900	12-18	50
610	17 ОП МЗ 17 Н -576	"Волга"-Столбиши	Собинский	V	0+000 - 5+103	5,103	5,103	18	25
611	17 ОП МЗ 17 Н -577	"Удлол-Жохово"-Митрофанка	Собинский	V	0+000 - 1+200	1,200	1,200	18	25
612	17 ОП МЗ 17 Н -578	"Удлол-Жохово"-Федотово	Собинский	V	0+000 - 2+103	2,103	2,103	18	25
613	17 ОП МЗ 17 Н -579	Удлол-Копино-Жохово	Собинский	IV	0+000 - 16+191	16,191	16,191	22	50
614	17 ОП МЗ 17 Н -580	"Удлол-Жохово"-Потост	Собинский	V	0+000 - 1+336	1,336	1,336	18	25
615	17 ОП МЗ 17 Н -581	Удлол-Омофорово	Собинский	IV	0+000 - 2+730	2,730	2,730	18	25
616	17 ОП МЗ 17 Н -582	"Удлол-Жохово"-Новоселово	Собинский	V	0+000 - 2+765	2,765	2,765	18	25
617	17 ОП МЗ 17 Н -583	"Собинка-Лакинск-Ставро"-Теплиново	Собинский	V	0+000 - 1+520	1,520	1,520	18	25
618	17 ОП МЗ 17 Н -584	"Собинка-Лакинск-Ставро"-Карачарово	Собинский	V	0+000 - 2+256	2,256	2,256	18*	25
619	17 ОП МЗ 17 Н -585	"Собинка-Лакинск-Ставро"-Юрово-Копытово	Собинский	V	0+000 - 6+101	6,101	6,101	18*	25
620	17 ОП МЗ 17 Н -586	"Собинка-Лакинск-Ставро"-Степаньково	Собинский	IV	0+000 - 7+307	7,307	7,307	18*	25
621	17 ОП МЗ 17 Н -587	Подъезд к поселку рыбаков "Ворша"	Собинский	V	0+000 - 1+971	1,971	1,971	18	25
622	17 ОП МЗ 17 Н -588	Подъезд к д.Уварово	Собинский	V	0+000 - 0+547	0,547	0,547	18	25
623	17 ОП МЗ 17 Н -589	Копытово-Вежболово	Собинский	V	0+000 - 3+598	3,598	3,598	18*	25
624	17 ОП МЗ 17 Н -590	"Волга"-Парфентьево	Собинский	V	0+000 - 1+500	1,500	1,500	12-18*	25



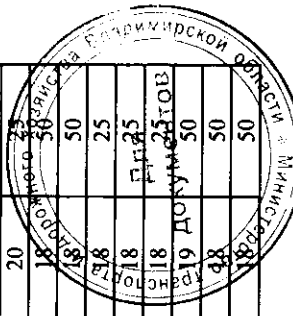
1	2	3	4	5	6	7	8	9	10
625	17 ОП МЗ 17 Н -591	"Волга"-ст. Колокша-Устье	Собинский	V	0+000 - 4+100	4,100	4,100	12-18	25
626	17 ОП МЗ 17 Н -592	"Волга"-Колокша	Собинский	V	0+000 - 1+280	1,280	1,280	14	25
627	17 ОП МЗ 17 Н -593	"Волга"-Одерикино-Юрино	Собинский	IV	0+000 - 7+210	7,210	7,210	16	50
628	17 ОП МЗ 17 Н -594	"Волга"-Устье"- санаторий "Строитель"	Собинский	V	0+000 - 2+879	2,879	2,879	18*	25
629	17 ОП МЗ 17 Н -595	"Колокша-Верхние Дворики"-Орехово-Глухово	Собинский	IV	0+000 - 5+610	5,610	5,610	18	50
630	17 ОП МЗ 17 Н -596	Глухово-Хреново	Собинский	V	0+000 - 2+548	2,548	2,548	16	25
631	17 ОП МЗ 17 Н -597	"Колокша-Верхние Дворики"-Никулино	Собинский	V	0+000 - 1+904	1,904	1,904	17	25
632	17 ОП МЗ 17 Н -598	Ермоново-Жерехово	Собинский	V	0+000 - 1+900	1,900	1,900	20	25
633	17 ОП МЗ 17 Н -599	Подъезд к д.Шеддяково	Собинский	V	0+000 - 0+850	0,850	0,850	18	25
634	17 ОП МЗ 17 Н -600	Ставрово-Добрынино	Собинский	V	0+000 - 3+050	3,050	3,050	18	25
635	17 ОП МЗ 17 Н -601	"Колокша-Верхние Дворики"-Монаково	Собинский	V	0+000 - 0+978	0,978	0,978	14	25
636	17 ОП МЗ 17 Н -602	Ставрово-Волосово	Собинский	IV	0+000 - 9+565	9,565	9,565	18	50
637	17 ОП МЗ 17 Н -603	"Ставрово-Волосово"-Рыжково	Собинский	V	0+000 - 1+079	1,079	1,079	17	25
638	17 ОП МЗ 17 Н -604	Ставрово-Кишлеево	Собинский	IV	0+294 - 15+987	15,693	15,693	22	50
639	17 ОП МЗ 17 Н -605	"Ставрово-Кишлеево"-Бухолово	Собинский	V	0+000 - 3+568	3,568	3,568	18	25
640	17 ОП МЗ 17 Н -606	Подъезд к д.Подвязье	Собинский	V	0+000 - 0+600	0,600	0,600	18*	25
641	17 ОП МЗ 17 Н -607	"Рождествено-Елховка"-Мещера-Чаганово	Собинский	V	0+000 - 3+097	3,097	3,097	18	25
642	17 ОП МЗ 17 Н -608	"Рождествено-Елховка"-Ратмирово	Собинский	V	0+000 - 0+755	0,755	0,755	18	25
643	17 ОП МЗ 17 Н -609	Елховка-Чаганово	Собинский	V	0+000 - 2+453	2,453	2,453	18	25
644	17 ОП МЗ 17 Н -610	Рождествено-Елховка	Собинский	V	0+000 - 4+156	4,156	4,156	18-50	25
645	17 ОП МЗ 17 Н -611	Елховка-Бурыкино	Собинский	V	0+000 - 1+450	1,450	1,450	18	25
646	17 ОП МЗ 17 Н -612	"Колокша-Верхние Дворики"-Рождествено	Собинский	IV	0+000 - 1+200	1,200	1,200	15-18	50
647	17 ОП МЗ 17 Н -613	"Колокша-Верхние Дворики"-Фетинино"-Алепино	Собинский	IV	0+000 - 3+233	3,233	3,233	22	50
648	17 ОП МЗ 17 Н -614	"Колокша-Верхние Дворики"-Фетинино"-Ельтесуново-Чаганово	Собинский	IV	0+000 - 6+226	6,226	6,226	18	50
649	17 ОП МЗ 17 Н -615	"Колокша-Верхние Дворики"-Фетинино"-Калитеево	Собинский	V	0+000 - 2+454	2,454	2,454	16	25
650	17 ОП МЗ 17 Н -616	Судогла-д. Передел	Судогодский	V	1+321 - 9+912	8,591	8,591	19	25
651	17 ОП МЗ 17 Н -617	Подъезд к ж/д станции Судогла	Судогодский	V	0+000 - 0+255	0,255	0,255	19	25
652	17 ОП МЗ 17 Н -618	Муромцево-Алферово	Судогодский	IV	0+000 - 9+843	9,843	9,843	20	50
653	17 ОП МЗ 17 Н -619	Андреево-Картмазово	Судогодский	IV	0+000 - 12+152	12,152	12,152	20	50
654	17 ОП МЗ 17 Н -620	Бег-Афонино	Судогодский	IV	0+000 - 2+441	2,441	2,441	19	25
655	17 ОП МЗ 17 Н -621	Алферово-Заястребье	Судогодский	V	0+000 - 1+193	1,193	1,193	18	25
656	17 ОП МЗ 17 Н -622	Мызино-Дорофеево	Судогодский	V	0+000 - 3+516	3,516	3,516	18*	25
657	17 ОП МЗ 17 Н -623	"Полеленки-Смыково"-Мызино	Судогодский	V	0+000 - 2+706	2,706	2,706	18*	25
658	17 ОП МЗ 17 Н -624	Гонобилово-Демухино	Судогодский	V	0+000 - 5+053	5,053	5,053	18*	25
659	17 ОП МЗ 17 Н -625	Картмазово-Васильево	Судогодский	V	0+000 - 4+230	4,230	4,230	18	25
660	17 ОП МЗ 17 Н -626	Башево-Бережки	Судогодский	V	0+000 - 1+698	1,698	1,698	18	25
661	17 ОП МЗ 17 Н -627	Демухино-Вежки	Судогодский	V	0+000 - 6+025	6,025	6,025	18	25
662	17 ОП МЗ 17 Н -628	Дворишиново-Овсянниково	Судогодский	V	0+000 - 1+375	1,375	1,375	18	25
663	17 ОП МЗ 17 Н -629	"Муромцево-Алферово"-Горки	Судогодский	IV	0+000 - 1+908	1,908	1,908	20	50
664	17 ОП МЗ 17 Н -630	"Чамерево-Аксеново"-Суховка	Судогодский	V	0+000 - 3+964	3,964	3,964	18	25
665	17 ОП МЗ 17 Н -631	Быково-Лобаново	Судогодский	V	0+000 - 2+539	2,539	2,539	21	25
666	17 ОП МЗ 17 Н -632	Вольная Артемовка-Дубенки	Судогодский	V	0+000 - 6+388	6,388	6,388	18	25
667	17 ОП МЗ 17 Н -633	Афонино-Степачево-Ушаково	Судогодский	V	0+000 - 2+683	2,683	2,683	18	25
668	17 ОП МЗ 17 Н -634	Вежки-Митино	Судогодский	V	0+000 - 5+483	5,483	5,483	18	25
669	17 ОП МЗ 17 Н -635	Судогла-Загорье	Судогодский	IV	0+000 - 2+245	2,245	2,245	20	50
670	17 ОП МЗ 17 Н -636	Мошок-Кондряево	Судогодский	IV	0+000 - 11+577	11,577	11,577	20	50
671	17 ОП МЗ 17 Н -637	Мошок-д.Гонобилово	Судогодский	IV	0+000 - 6+411	6,411	6,411	18	25
672	17 ОП МЗ 17 Н -638	Мошок-Красный Куст	Судогодский	V	0+000 - 7+137	7,137	7,137	18	25
673	17 ОП МЗ 17 Н -639	"Владимир-Муром"-Спас-Беседа	Судогодский	IV	0+000 - 1+583	1,583	1,583	18	25
674	17 ОП МЗ 17 Н -640	Подъезд к с. Ликино	Судогодский	IV	0+000 - 2+534	2,534	2,534	18	25
675	17 ОП МЗ 17 Н -641	Подъезд к т/б Улыбышево	Судогодский	V	0+000 - 0+901	0,901	0,901	18	25
676	17 ОП МЗ 17 Н -642	"Владимир-Коняево"-Якушево-Кадыево	Судогодский	V	0+000 - 3+542	3,542	3,542	18	25
677	17 ОП МЗ 17 Н -643	"Владимир-Гума"-Цветково-Телесниково	Судогодский	V	0+000 - 4+533	4,533	4,533	18	25



1	2	3	4	5	6	7	8	9	10
678	17 ОП МЗ 17 Н -644	"Владимир-Тума"-Жарки	Судогольский	V	0+000 - 1+355	1,355	1,355	18	25
679	17 ОП МЗ 17 Н -645	"Владимир-Коняево"-Высоково	Судогольский	V	0+000 - 1+803	1,803	1,803	18	25
680	17 ОП МЗ 17 Н -646	"Владимир-Коняево"-Гридино	Судогольский	IV	0+000 - 0+863	0,863	0,863	18	50
681	17 ОП МЗ 17 Н -647	Головино-Алферово	Судогольский	IV	0+000 - 2+150	2,150	2,150	18	50
682	17 ОП МЗ 17 Н -648	Головино-Прокурино	Судогольский	V	0+000 - 3+930	3,930	3,930	18	25
683	17 ОП МЗ 17 Н -649	Головино-Каменец	Судогольский	V	0+000 - 1+963	1,963	1,963	16-19	25
684	17 ОП МЗ 17 Н -650	Каменец-Толстово	Судогольский	V	0+000 - 4+000	4,000	4,000	16-19	25
685	17 ОП МЗ 17 Н -651	Ново-Петрово-Соколово	Судогольский	V	0+000 - 4+519	4,519	4,519	18	25
686	17 ОП МЗ 17 Н -652	"Владимир-Тума"-Сойма-Клины-Александрово	Судогольский	V	0+000 - 2+173	2,173	2,173	18	25
687	17 ОП МЗ 17 Н -653	Сойма-Овцыно	Судогольский	V	0+000 - 3+941	3,941	3,941	20	25
688	17 ОП МЗ 17 Н -654	Веригино-Головино	Судогольский	IV	0+000 - 9+690	9,690	9,690	18	50
689	17 ОП МЗ 17 Н -655	"Владимир-Муром"-Ново-Петрово	Судогольский	IV	0+000 - 5+367	5,367	5,367	24	50
690	17 ОП МЗ 17 Н -656	"Владимир-Тума"-Шипилово-Сойма	Судогольский	IV	0+000 - 11+108	11,108	11,108	20	50
691	17 ОП МЗ 17 Н -657	Новая-Кубаево	Судогольский	V	0+000 - 2+682	2,682	2,682	18*	25
692	17 ОП МЗ 17 Н -658	"Владимир-Муром"-Байгуши	Судогольский	V	0+160 - 0+945	0,785	0,785	18	25
693	17 ОП МЗ 17 Н -659	Подъезд к д. Вяткино	Судогольский	IV	0+324 - 0+979	0,655	0,655	18	50
694	17 ОП МЗ 17 Н -660	Вяткино-Павловская	Судогольский	V	0+000 - 2+930	2,930	2,930	18	25
695	17 ОП МЗ 17 Н -661	Ильино-Коняево	Судогольский	V	0+000 - 5+007	5,007	5,007	19	25
696	17 ОП МЗ 17 Н -662	Суздаль-Ивановское-Гнездилово	Суздальский	IV	0+000 - 6+255	6,255	6,255	23	50
697	17 ОП МЗ 17 Н -663	Менчаково-пioneрский лагерь	Суздальский	IV	0+000 - 2+588	2,588	2,588	18	50
698	17 ОП МЗ 17 Н -664	Романово-Омутское	Суздальский	IV	0+000 - 2+810	2,810	2,810	20	50
699	17 ОП МЗ 17 Н -665	Романово-Весь-Кистыш-Янево	Суздальский	IV	0+000 - 12+932	12,932	12,932	22	50
700	17 ОП МЗ 17 Н -666	"Суздаль-Обращаха"-Янево	Суздальский	IV	0+000 - 3+972	3,972	3,972	19	50
701	17 ОП МЗ 17 Н -667	"Владимир-Юрьев-Польский"-Клементьево-Козики	Суздальский	IV	0+000 - 6+081	6,081	6,081	18-24	50
702	17 ОП МЗ 17 Н -668	Подъезд к с.Весь	Суздальский	IV	0+000 - 1+025	1,025	1,025	18	50
703	17 ОП МЗ 17 Н -669	"Владимир-Иваново"-Семеновское	Суздальский	IV	0+000 - 2+905	2,905	2,905	20	50
704	17 ОП МЗ 17 Н -670	"Владимир-Иваново"-Садовый-Овчухи	Суздальский	IV	0+000 - 9+975	9,975	9,975	19	50
705	17 ОП МЗ 17 Н -671	"Владимир-Иваново"-Спасское-Городище	Суздальский	IV	0+000 - 3+687	3,687	3,687	20	50
706	17 ОП МЗ 17 Н -672	Подъезд к д.Суходол	Суздальский	V	0+000 - 0+672	0,672	0,672	10	25
707	17 ОП МЗ 17 Н -673	Садовый-Семеновское	Суздальский	V	0+000 - 1+233	1,233	1,233	12-18	25
708	17 ОП МЗ 17 Н -674	Новокаменское-Зернево	Суздальский	V	0+000 - 4+593	4,593	4,593	16	25
709	17 ОП МЗ 17 Н -675	"Суздаль-Обращаха"-Новый	Суздальский	IV	0+000 - 1+010	1,010	1,010	12	50
710	17 ОП МЗ 17 Н -676	"Клементьево-Козики"-Никульское	Суздальский	V	0+000 - 1+598	1,598	1,598	18*	25
711	17 ОП МЗ 17 Н -677	Барское-Городище-Якиманское	Суздальский	V	0+000 - 1+907	1,907	1,907	16	25
712	17 ОП МЗ 17 Н -678	Семеновское-Теренево-Выпово	Суздальский	V	0+000 - 6+885	6,885	6,885	19	25
713	17 ОП МЗ 17 Н -679	"Порецкое-Мордыш"-Улово	Суздальский	V	0+000 - 2+468	2,468	2,468	18	25
714	17 ОП МЗ 17 Н -680	"Владимир-Иваново"-Глебовское-Абакумлево	Суздальский	V	0+000 - 5+897	5,897	5,897	18	25
715	17 ОП МЗ 17 Н -681	Спаское-Городище-Барское-Городище	Суздальский	V	0+000 - 1+635	1,635	1,635	18	25
716	17 ОП МЗ 17 Н -682	"Суздаль-Обращаха"-Вышешлаевское	Суздальский	V	0+000 - 1+360	1,360	1,360	18	25
717	17 ОП МЗ 17 Н -683	"Порецкое-Мордыш"-Запоницы	Суздальский	V	0+000 - 1+870	1,870	1,870	18	25
718	17 ОП МЗ 17 Н -684	Мордыш-Вокресенская Слобода	Суздальский	V	0+000 - 1+880	1,880	1,880	18	25
719	17 ОП МЗ 17 Н -685	Спаское-Городище-Переборово	Суздальский	V	0+000 - 2+680	2,680	2,680	18	25
720	17 ОП МЗ 17 Н -686	Новоалександрово-Малахово	Суздальский	IV	0+000 - 5+585	5,585	5,585	20	50
721	17 ОП МЗ 17 Н -687	"Владимир-Юрьев-Польский"-Зелени	Суздальский	IV	0+000 - 2+832	2,832	2,832	12-18	50
722	17 ОП МЗ 17 Н -688	"Владимир-Юрьев-Польский"-Бородино	Суздальский	V	0+000 - 1+840	1,840	1,840	14-20	25
723	17 ОП МЗ 17 Н -689	"Владимир-Юрьев-Польский"-Новая-Скорюдка	Суздальский	IV	0+000 - 5+370	5,370	5,370	22	50
724	17 ОП МЗ 17 Н -690	"Владимир-Юрьев-Польский"-Головенщино	Суздальский	IV	0+000 - 0+940	0,940	0,940	18	50
725	17 ОП МЗ 17 Н -691	"Владимир-Юрьев-Польский"-Горпы	Суздальский	IV	0+000 - 1+425	1,425	1,425	19	50
726	17 ОП МЗ 17 Н -692	"Владимир-Юрьев-Польский"-Загорье-Вагрино	Суздальский	IV	0+000 - 3+177	3,177	3,177	19	50
727	17 ОП МЗ 17 Н -693	"Владимир-Юрьев-Польский"-Хотенское-Новгородское	Суздальский	V	0+000 - 2+554	2,554	2,554	18	50
728	17 ОП МЗ 17 Н -694	"Владимир-Юрьев-Польский"-Воронцово	Суздальский	IV	0+000 - 1+477	1,477	1,477	18	50
729	17 ОП МЗ 17 Н -695	Кутуково-Новоселка	Суздальский	IV	0+000 - 3+390	3,390	3,390	18	50
730	17 ОП МЗ 17 Н -696	Внуково-Надежда	Суздальский	V	0+000 - 2+035	2,035	2,035	16	25



1	2	3	4	5	6	7	8	9	10
731	17 ОП МЗ 17 Н - 697	Подъезд к д. Новая Деревня	Суздальский	IV	0+000 - 0+447	0,447	0,447	12	50
732	17 ОП МЗ 17 Н - 698	Торчино-Большое Борисово-Рыбхоз	Суздальский	IV	0+000 - 5+500	5,500	5,500	16-19	50
733	17 ОП МЗ 17 Н - 765	Подъезд к д. Большое Борисово	Суздальский	IV	0+000 - 0+430	0,430	0,430	18*	50
734	17 ОП МЗ 17 Н - 699	"Владимир-Иваново"	Суздальский	V	0+000 - 4+438	4,438	4,438	18	25
735	17 ОП МЗ 17 Н - 700	"Торчино-Большое Борисово"-Субботино	Суздальский	V	0+000 - 0+763	0,763	0,763	18	25
736	17 ОП МЗ 17 Н - 701	"Владимир-Иваново"-Лопатницы-Глазово	Суздальский	V	0+000 - 3+882	3,882	3,882	18-26	25
737	17 ОП МЗ 17 Н - 702	Подъезд-Быково-Сизино	Суздальский	V	0+000 - 2+984	2,984	2,984	18	25
738	17 ОП МЗ 17 Н - 703	"Владимир-Иваново"-Мало-Борисово-Гурово	Суздальский	V	0+000 - 3+328	3,328	3,328	18	25
739	17 ОП МЗ 17 Н - 704	"Владимир-Иваново"-Троица-Берег	Суздальский	V	0+000 - 0+718	0,718	0,718	18	25
740	17 ОП МЗ 17 Н - 705	"Суздаль-Камешково"-Красное-Гроица-Берег	Суздальский	V	0+000 - 2+980	2,980	2,980	22	25
741	17 ОП МЗ 17 Н - 706	Новое-Ославское	Суздальский	IV	0+000 - 2+850	2,850	2,850	10-18	50
742	17 ОП МЗ 17 Н - 707	Боголобово-Суromна	Суздальский	IV	0+000 - 1+732	1,732	1,732	18	50
743	17 ОП МЗ 17 Н - 708	Новое-Суворотское	Суздальский	IV	0+000 - 3+994	3,994	3,994	12-16	50
744	17 ОП МЗ 17 Н - 709	Лемешки-Сокол	Суздальский	IV	0+000 - 6+135	6,135	6,135	19	50
745	17 ОП МЗ 17 Н - 710	"Лемешки-Сокол"-Раменье	Суздальский	V	0+000 - 5+158	5,158	5,158	18	25
746	17 ОП МЗ 17 Н - 711	Боголобово-Новое	Суздальский	IV	0+000 - 1+999	1,999	1,999	12	50
747	17 ОП МЗ 17 Н - 712	"Лемешки-Сокол"-Добрыньское	Суздальский	V	0+000 - 1+341	1,341	1,341	10-18	25
748	17 ОП МЗ 17 Н - 713	Раменье-Велисово	Суздальский	V	0+000 - 3+116	3,116	3,116	18	25
749	17 ОП МЗ 17 Н - 714	"Волга"-Содышка"-Боголобка	Суздальский	V	0+000 - 1+920	1,920	1,920	12-18	25
750	17 ОП МЗ 17 Н - 715	Подъезд к д. Красное Суцше	Суздальский	V	0+000 - 0+460	0,460	0,460	10-16	25
751	17 ОП МЗ 17 Н - 716	"Лемешки-Сокол-Раменье"-Чириково	Суздальский	V	0+000 - 3+656	3,656	3,656	18	25
752	17 ОП МЗ 17 Н - 717	Юрьев-Польский-Красное-Неналеское	Юрьев-Польский	V	0+000 - 2+554	2,554	2,554	18	25
753	17 ОП МЗ 17 Н - 718	"Юрьев-Польский-Сима"-Пригородный	Юрьев-Польский	IV	0+000 - 1+271	1,271	1,271	18	50
754	17 ОП МЗ 17 Н - 719	"Юрьев-Польский-Сима"-Ополье	Юрьев-Польский	IV	0+000 - 1+005	1,005	1,005	25	50
755	17 ОП МЗ 17 Н - 720	Сима-Коленово-Луки	Юрьев-Польский	IV	0+000 - 10+826	10,826	10,826	18-22	50
756	17 ОП МЗ 17 Н - 721	"Владимир-Юрьев-Польский-Сима"-Веска	Юрьев-Польский	IV	0+000 - 4+616	4,616	4,616	18	50
757	17 ОП МЗ 17 Н - 722	Марково-Матвейцево-Спасское	Юрьев-Польский	IV	0+000 - 8,560	8,560	8,560	18-24	50
758	17 ОП МЗ 17 Н - 723	Матвейцево-Каменка	Юрьев-Польский	IV	0+000 - 7+265	7,265	7,265	19	50
759	17 ОП МЗ 17 Н - 724	Марково-Нестерово	Юрьев-Польский	IV	0+000 - 2+742	2,742	2,742	22	50
760	17 ОП МЗ 17 Н - 725	Матвейцево-Спасское-Добрыньское	Юрьев-Польский	IV	0+000 - 2+137	2,137	2,137	18	25
761	17 ОП МЗ 17 Н - 726	"Юрьев-Польский-Сима"-Федосьино	Юрьев-Польский	V	0+000 - 0+595	0,595	0,595	18	25
762	17 ОП МЗ 17 Н - 727	Веска-Алексинно	Юрьев-Польский	V	0+000 - 3+150	3,150	3,150	18	25
763	17 ОП МЗ 17 Н - 728	"Григорово-Шордога"-Подолец-Иворово	Юрьев-Польский	V	0+000 - 4+185	4,185	4,185	18	25
764	17 ОП МЗ 17 Н - 729	"Юрьев-Польский-Тейково"-Энтузиаст-Кубаево	Юрьев-Польский	IV	0+000 - 7+638	7,638	7,638	19	50
765	17 ОП МЗ 17 Н - 730	Григорово-Шордога	Юрьев-Польский	IV	0+000 - 8+462	8,462	8,462	18-35	50
766	17 ОП МЗ 17 Н - 731	Юрьев-Польский-Кумино	Юрьев-Польский	IV	0+000 - 0+834	0,834	0,834	18	25
767	17 ОП МЗ 17 Н - 732	"Владимир-Юрьев-Польский"-Малолучинское-Шипилово	Юрьев-Польский	V	0+000 - 9+969	9,969	9,969	18	50
768	17 ОП МЗ 17 Н - 733	"Владимир-Юрьев-Польский"-Калиновка-Варварино	Юрьев-Польский	IV	0+000 - 6+236	6,236	6,236	20	50
769	17 ОП МЗ 17 Н - 734	"Владимир-Переславль-Залесский"-ст.Леднево	Юрьев-Польский	V	0+000 - 2+572	2,572	2,572	19	25
770	17 ОП МЗ 17 Н - 735	"Владимир-Юрьев-Польский"-Красная Горка	Юрьев-Польский	V	0+000 - 1+772	1,772	1,772	18-32	25
771	17 ОП МЗ 17 Н - 736	"Владимир-Юрьев-Польский"-Рябинки-Воскресенское	Юрьев-Польский	V	0+000 - 1+765	1,765	1,765	18	25
772	17 ОП МЗ 17 Н - 737	Федоровское-Красное Заречье	Юрьев-Польский	IV	0+000 - 15+500	15,500	15,500	18-25	50
773	17 ОП МЗ 17 Н - 738	Красное Заречье-Пречистая Гора	Юрьев-Польский	IV	0+000 - 2+190	2,190	2,190	18	25
774	17 ОП МЗ 17 Н - 739	Звенцово-Горайново	Юрьев-Польский	V	0+000 - 3+275	3,275	3,275	20	25
775	17 ОП МЗ 17 Н - 740	"Владимир-Юрьев-Польский"-Небылосе-Чеково	Юрьев-Польский	IV	0+000 - 11+073	11,073	11,073	18-23	50
776	17 ОП МЗ 17 Н - 741	Небылосе-Лыково	Юрьев-Польский	IV	0+000 - 3+472	3,472	3,472	18	25
777	17 ОП МЗ 17 Н - 742	"Небылосе-Чеково"-Павловское	Юрьев-Польский	V	0+000 - 3+063	3,063	3,063	18	25
778	17 ОП МЗ 17 Н - 743	"Небылосе-Чеково"-Васильевка	Юрьев-Польский	V	0+000 - 2+686	2,686	2,686	18	25
779	17 ОП МЗ 17 Н - 744	"Небылосе-Чеково"-Котлучно	Юрьев-Польский	V	0+000 - 1+780	1,780	1,780	18	25
780	17 ОП МЗ 17 Н - 745	Андреевское-Шихобалово	Юрьев-Польский	IV	0+000 - 7+029	7,029	7,029	18	25
781	17 ОП МЗ 17 Н - 746	Шихобалово-Богдановское-Дергаево	Юрьев-Польский	IV	0+000 - 4+980	4,980	4,980	18	25
782	17 ОП МЗ 17 Н - 747	Юрьев-Польский-Кузьмадино	Юрьев-Польский	IV	0+000 - 1+080	1,080	1,080	18	25



1	2	3	4	5	6	7	8	9	10
783	17 ОП МЗ 17 Н -748	"Юрьев-Польский-Семьинское" п. Сосновый Бор	Юрьев-Польский	IV	0+000 - 1+409	1,409	1,409	25	50
784	17 ОП МЗ 17 Н -749	Колокольцево-Калиновка	Юрьев-Польский	IV	0+000 - 4+169	4,169	4,169	20	50
785	17 ОП МЗ 17 Н -750	"Юрьев-Польский-Семьинское"-Кулки	Юрьев-Польский	IV	0+000 - 2+320	2,320	2,320	25	50
786	17 ОП МЗ 17 Н -751	Юрьев-Польский-Дроздово	Юрьев-Польский	IV	0+000 - 2+655	2,655	2,655	26,5	50
787	17 ОП МЗ 17 Н -752	Юрьев-Польский-Косинское	Юрьев-Польский	IV	0+000 - 7+997	7,997	7,997	18*	50
788	17 ОП МЗ 17 Н -753	"Юрьев-Польский-Косинское"-Ильинское	Юрьев-Польский	V	0+000 - 0+690	0,690	0,690	28	25
789	17 ОП МЗ 17 Н -754	Косинское-Фроловское	Юрьев-Польский	V	0+000 - 4+247	4,247	4,247	44	25
790	17 ОП МЗ 17 Н -755	Фроловское-Елох	Юрьев-Польский	V	0+000 - 2+774	2,774	2,774	18	25
791	17 ОП МЗ 17 Н -756	Юрьев-Польский-Горки	Юрьев-Польский	IV	0+425 - 20+430	20,005	20,005	35	50
792	17 ОП МЗ 17 Н -757	"Юрьев-Польский-Горки"-Косинское	Юрьев-Польский	V	0+000 - 2+210	2,210	2,210	18	25
793	17 ОП МЗ 17 Н -758	Хвойный-Новое	Юрьев-Польский	V	0+000 - 2+511	2,511	2,511	18	25
794	17 ОП МЗ 17 Н -759	Горки-Черкасово	Юрьев-Польский	V	0+000 - 7+616	7,616	7,616	19	25
795	17 ОП МЗ 17 Н -760	Горки-Березники	Юрьев-Польский	IV	0+000 - 5+320	5,320	5,320	19	50
796	17 ОП МЗ 17 Н -761	Хвойный-Елох	Юрьев-Польский	IV	0+000 - 1+750	1,750	1,750	18	50
		Итого:				5 051,615	5 051,615		

Примечания:

18* - ширина полосы отвода дороги принята по Постановлению Правительства РФ от 02.09.2009 N 717 (ред. от 11.03.2011) "О нормах отвода земель для размещения автомобильных дорог и (или) объектов дорожного сервиса".

