



Департамент природопользования  
и охраны окружающей среды  
Владимирской области

П О С Т А Н О В Л Е Н И Е

г. Владимир

«15» октября 2020 г.

№ 129

*Об установлении зон санитарной  
охраны источников хозяйственно-питьевого  
водоснабжения ГАУСОВО ГЦ «Ветеран»*

В соответствии с пунктом 5 статьи 18 Федерального закона от 30.03.1999 № 52-ФЗ «О санитарно-эпидемиологическом благополучии населения», постановлением Департамента природопользования и охраны окружающей среды Владимирской области от 18.06.2020 № 78 «О Порядке установления, изменения, прекращения зон санитарной охраны источников питьевого и хозяйственно-бытового водоснабжения», Положением о Департаменте природопользования и охраны окружающей среды Владимирской области, утвержденным постановлением Губернатора области от 01.02.2006 № 63 и, рассмотрев проект зон санитарной охраны группового водозабора, состоящего из двух скважин ГАУСОВО геронтологического центра «Ветеран» в с. Филипповское Киржачского района Владимирской области,

**п о с т а н о в л я ю:**

1. Установить зоны санитарной охраны источников хозяйственно-питьевого водоснабжения группового водозабора, состоящего из двух скважин ГАУСОВО геронтологического центра «Ветеран» в с. Филипповское Киржачского района Владимирской области.

2. Установить границы зон санитарной охраны в соответствии с картами (планами) зон санитарной охраны (Приложение № 1).

3. Установить режим зон санитарной охраны в соответствии с Приложением № 2.

4. Настоящее постановление вступает в силу со дня его официального опубликования.

И.о. директора Департамента



Ю.В. Самодуров

| <b>ОПИСАНИЕ МЕСТОПОЛОЖЕНИЯ ГРАНИЦ</b>   |   |   |
|---|---|---|
| <b>Зона с особыми условиями использования территории - Зоны санитарной охраны (ЗСО) водозабора на территории геронтологического центра "Ветеран" в с. Филипповское Киржачского района Владимирской области I пояс</b> |   |   |
| <small>(наименование объекта, местоположение границ которого описано (далее - объект))</small>  |   |   |
| <b>Раздел 1</b>   |   |   |
| <b>Сведения об объекте</b>  |   |   |
| <b>№ п/п</b>  | <b>Характеристики объекта</b>   | <b>Описание характеристик</b>                                     |
| <b>1</b>  | <b>2</b>  | <b>3</b>  |
| 1.  | Местоположение объекта  | 601024, Владимирская область, район Киржачский, село Филипповское |
| 2.  | Площадь объекта +/- величина погрешности определения площади (Р +/- Дельта Р) | 364 +/- 7 м <sup>2</sup>  |
| 3.  | Иные характеристики объекта   | -   |

## ОПИСАНИЕ МЕСТОПОЛОЖЕНИЯ ГРАНИЦ

**Зона с особыми условиями использования территории - Зоны санитарной охраны (ЗСО) водозабора на территории геронтологического центра "Ветеран" в с. Филипповское Киржачского района Владимирской области 1 пояс**

(наименование объекта, местоположение границ которого описано (далее - объект))

### Раздел 1

#### Сведения об объекте

| № п/п | Характеристики объекта  | Описание характеристик  |
|-------|---|---|
| 1     | 2   | 3   |
| 1.    | Местоположение объекта  | 601024, Владимирская область, район Киржачский, село Филипповское |
| 2.    | Площадь объекта +/- величина погрешности определения площади (P +/- Дельта P) | 364 +/- 7 м <sup>2</sup>  |
| 3.    | Иные характеристики объекта   | -   |

## Раздел 2

### Сведения о местоположении границ объекта

1. Система координат МСК-33

2. Сведения о характерных точках границ объекта

| Обозначение<br>характерных точек<br>границ | Координаты, м |           | Метод<br>определения<br>координат<br>характерной точки | Средняя<br>квадратическая<br>погрешность<br>положения<br>характерной<br>точки (M <sub>t</sub> ), м | Описание<br>обозначения<br>точки на<br>местности (при<br>наличии) |
|--|---------------|-----------|--|--|---|
|  | X             | Y         |  |  |   |
| 1  | 2             | 3         | 4  | 5  | 6   |
| 4  | 187476.28     | 110198.81 | Аналитический<br>метод                                 | 0.1  | Закрепление<br>отсутствует  |
| 1  | 187499.91     | 110209.67 | Аналитический<br>метод                                 | 0.1  | Закрепление<br>отсутствует  |
| 2  | 187494.05     | 110222.40 | Аналитический<br>метод                                 | 0.1  | Закрепление<br>отсутствует  |
| 3  | 187470.44     | 110211.53 | Аналитический<br>метод                                 | 0.1  | Закрепление<br>отсутствует  |
| 4  | 187476.28     | 110198.81 | Аналитический<br>метод                                 | 0.1  | Закрепление<br>отсутствует  |

3. Сведения о характерных точках части (частей) границы объекта

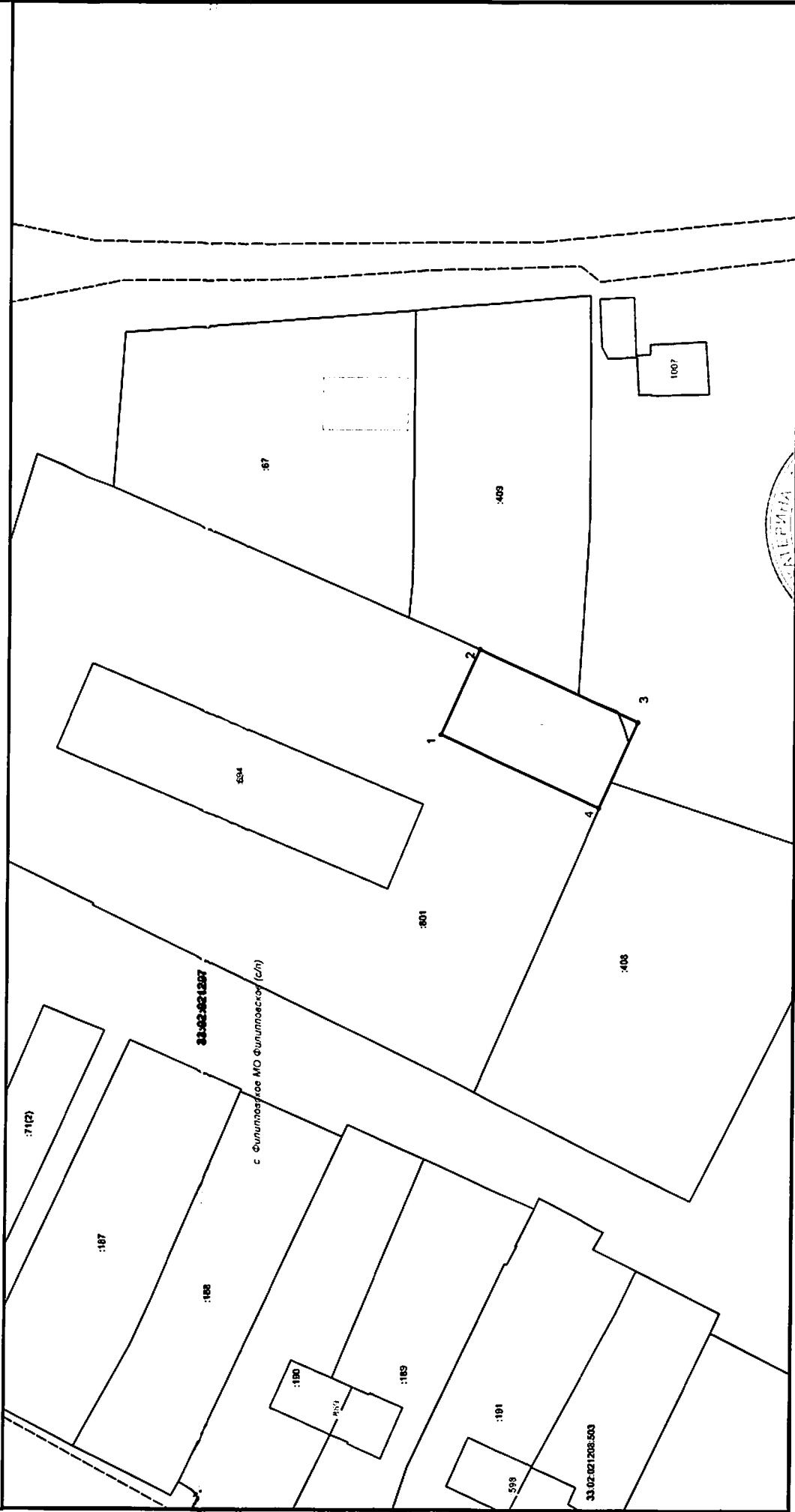
| Обозначение<br>характерных точек<br>части границы | Координаты, м |   | Метод<br>определения<br>координат<br>характерной точки | Средняя<br>квадратическая<br>погрешность<br>положения<br>характерной<br>точки (M <sub>t</sub> ), м | Описание<br>обозначения<br>точки на<br>местности (при<br>наличии) |
|---|---------------|---|--|--|---|
|   | X             | Y |  |  |   |
| 1   | 2             | 3 | 4  | 5  | 6   |
| -   | -             | - | -  | -  | -   |




# Описание местоположения границ

Зоны с особыми условиями использования территории

## План границ объекта



Масштаб 1 : 700



Е.А.Волкова  
17.08.2020

Кадастровый инженер

- Условные обозначения:
- новая образованная часть контура
  - граница земельного участка
  - граница частей земельного участка
  - граница населенного пункта
  - граница кадастрового квартала
  - 10 кадастровый номер объекта недвижимости
  - 33.02.021207 кадастровый номер кадастрового квартала
  - ..... граница зон с особыми условиями использования территории

**Текстовое описание местоположения границ  
населенных пунктов, территориальных зон, особо охраняемых природных  
территорий, зон с особыми условиями использования территорий**

| Прохождение границы |          | Описание прохождения границы |
|---------------------|----------|------------------------------|
| от точки            | до точки |                              |
| 1                   | 2        | 3                            |
| 4                   | 1        | -                            |
| 1                   | 2        | -                            |
| 2                   | 3        | -                            |
| 3                   | 4        | -                            |

## ОПИСАНИЕ МЕСТОПОЛОЖЕНИЯ ГРАНИЦ

**Зона с особыми условиями использования территории - Зоны санитарной охраны (ЗСО) водозабора на территории геронтологического центра "Ветеран" в с. Филипповское Киржачского района Владимирской области 2 пояс**

(наименование объекта, местоположение границ которого описано (далее - объект))

### Раздел 1

#### Сведения об объекте

| № п/п | Характеристики объекта  | Описание характеристик  |
|-------|---|---|
| 1     | 2   | 3   |
| 1.    | Местоположение объекта  | 601024, Владимирская область, район Киржачский, село Филипповское |
| 2.    | Площадь объекта +/- величина погрешности определения площади (P +/- Дельта P) | 22335 +/- 52 м <sup>2</sup>                                       |
| 3.    | Иные характеристики объекта   | -   |

## Раздел 2

### Сведения о местоположении границ объекта

1. Система координат МСК-33

2. Сведения о характерных точках границ объекта

| Обозначение<br>характерных точек<br>границ | Координаты, м |           | Метод<br>определения<br>координат<br>характерной точки | Средняя<br>квадратическая<br>погрешность<br>положения<br>характерной<br>точки (Mt), м | Описание<br>обозначения<br>точки на<br>местности (при<br>наличии) |
|--|---------------|-----------|--|---|---|
|  | X             | Y         |  |   |   |
| 1  | 2             | 3         | 4  | 5   | 6   |
| 1  | 187491.79     | 110297.97 | Аналитический<br>метод                                 | 0.1   | Закрепление<br>отсутствует  |
| 2  | 187533.79     | 110286.72 | Аналитический<br>метод                                 | 0.1   | Закрепление<br>отсутствует  |
| 3  | 187564.54     | 110255.97 | Аналитический<br>метод                                 | 0.1   | Закрепление<br>отсутствует  |
| 4  | 187575.79     | 110213.97 | Аналитический<br>метод                                 | 0.1   | Закрепление<br>отсутствует  |
| 5  | 187564.54     | 110171.97 | Аналитический<br>метод                                 | 0.1   | Закрепление<br>отсутствует  |
| 6  | 187533.79     | 110141.22 | Аналитический<br>метод                                 | 0.1   | Закрепление<br>отсутствует  |
| 7  | 187484.81     | 110127.19 | Аналитический<br>метод                                 | 0.1   | Закрепление<br>отсутствует  |
| 8  | 187442.81     | 110138.44 | Аналитический<br>метод                                 | 0.1   | Закрепление<br>отсутствует  |
| 9  | 187412.06     | 110169.19 | Аналитический<br>метод                                 | 0.1   | Закрепление<br>отсутствует  |
| 10   | 187400.81     | 110211.19 | Аналитический<br>метод                                 | 0.1   | Закрепление<br>отсутствует  |
| 11   | 187412.06     | 110253.19 | Аналитический<br>метод                                 | 0.1   | Закрепление<br>отсутствует  |
| 12   | 187449.79     | 110286.72 | Аналитический<br>метод                                 | 0.1   | Закрепление<br>отсутствует  |
| 1  | 187491.79     | 110297.97 | Аналитический<br>метод                                 | 0.1   | Закрепление<br>отсутствует  |

3. Сведения о характерных точках части (частей) границы объекта

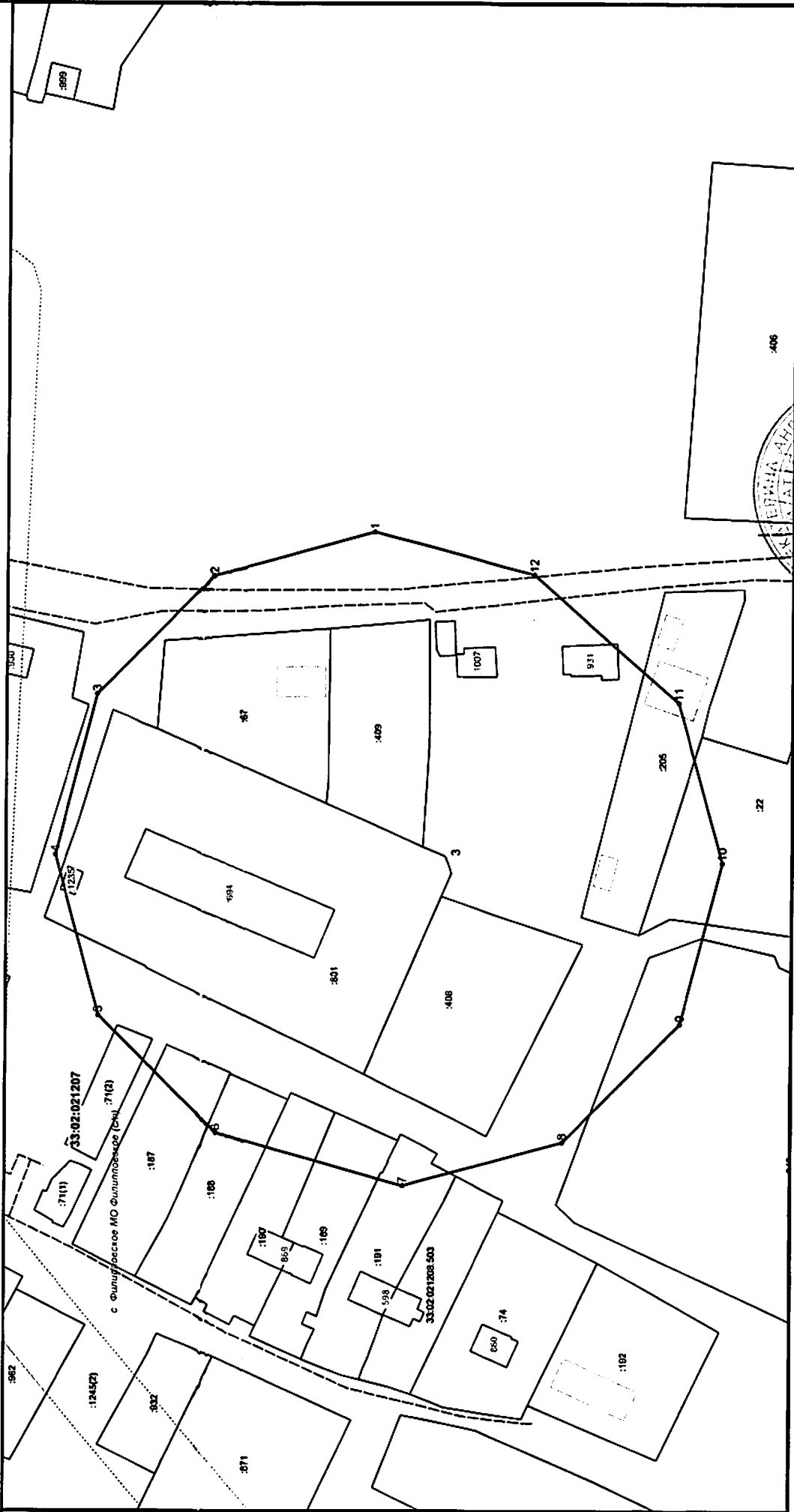
| Обозначение<br>характерных точек<br>части границы | Координаты, м |   | Метод<br>определения<br>координат<br>характерной точки | Средняя<br>квадратическая<br>погрешность<br>положения<br>характерной<br>точки (Mt), м | Описание<br>обозначения<br>точки на<br>местности (при<br>наличии) |
|---|---------------|---|--|---|---|
|   | X             | Y |  |   |   |
| 1   | 2             | 3 | 4  | 5   | 6   |
| -   | -             | - | -  | -   | -   |




# Описание местоположения границ

Зоны с особыми условиями использования территории

## План границ объекта



Масштаб 1 : 1000



Е.А.Волкова  
17.06.2020

Кадастровый инженер

- Условие обозначения:
  - вновь образованная часть контура
  - граница земельного участка
  - граница частей земельного участка
  - граница населенного пункта
  - граница кадастрового квартала
  - кадастровый номер объекта недвижимости
  - кадастровый номер кадастрового квартала
  - граница зон с особыми условиями использования территории
- 33:02:021207
- .....

**Текстовое описание местоположения границ  
населенных пунктов, территориальных зон, особо охраняемых природных  
территорий, зон с особыми условиями использования территорий**

| Прохождение границы |          | Описание прохождения границы |
|---------------------|----------|------------------------------|
| от точки            | до точки |                              |
| 1                   | 2        | 3                            |
| 1                   | 2        | -                            |
| 2                   | 3        | -                            |
| 3                   | 4        | -                            |
| 4                   | 5        | -                            |
| 5                   | 6        | -                            |
| 6                   | 7        | -                            |
| 7                   | 8        | -                            |
| 8                   | 9        | -                            |
| 9                   | 10       | -                            |
| 10                  | 11       | -                            |
| 11                  | 12       | -                            |
| 12                  | 1        | -                            |

## ОПИСАНИЕ МЕСТОПОЛОЖЕНИЯ ГРАНИЦ

Зона с особыми условиями использования территории - Зоны санитарной охраны (ЗСО) водозабора на территории геронтологического центра "Ветеран" в с. Филипповское Киржачского района Владимирской области 3 пояс

(наименование объекта, местоположение границ которого описано (далее - объект))

### Раздел 1

#### Сведения об объекте

| № п/п | Характеристики объекта  | Описание характеристик  |
|-------|---|---|
| 1     | 2   | 3   |
| 1.    | Местоположение объекта  | 601024, Владимирская область, район Киржачский, село Филипповское |
| 2.    | Площадь объекта +/- величина погрешности определения площади (Р +/- Дельта Р) | 1077512 +/- 363 м <sup>2</sup>                                    |
| 3.    | Иные характеристики объекта   | -   |

## Раздел 2

### Сведения о местоположении границ объекта

1. Система координат МСК-33

2. Сведения о характерных точках границ объекта

| Обозначение<br>характерных точек<br>границ | Координаты, м |           | Метод<br>определения<br>координат<br>характерной точки | Средняя<br>квадратическая<br>погрешность<br>положения<br>характерной<br>точки (Mt), м | Описание<br>обозначения<br>точки на<br>местности (при<br>наличии) |
|--|---------------|-----------|--|---|---|
|  | X             | Y         |  |   |   |
| 1  | 2             | 3         | 4  | 5   | 6   |
| 1  | 187491.79     | 110810.97 | Аналитический<br>метод                                 | 0.1   | Закрепление<br>отсутствует  |
| 2  | 187790.29     | 110730.99 | Аналитический<br>метод                                 | 0.1   | Закрепление<br>отсутствует  |
| 3  | 188008.81     | 110512.47 | Аналитический<br>метод                                 | 0.1   | Закрепление<br>отсутствует  |
| 4  | 188088.79     | 110213.97 | Аналитический<br>метод                                 | 0.1   | Закрепление<br>отсутствует  |
| 5  | 188008.81     | 109915.47 | Аналитический<br>метод                                 | 0.1   | Закрепление<br>отсутствует  |
| 6  | 187790.29     | 109696.95 | Аналитический<br>метод                                 | 0.1   | Закрепление<br>отсутствует  |
| 7  | 187484.81     | 109614.19 | Аналитический<br>метод                                 | 0.1   | Закрепление<br>отсутствует  |
| 8  | 187186.31     | 109694.17 | Аналитический<br>метод                                 | 0.1   | Закрепление<br>отсутствует  |
| 9  | 186967.79     | 109912.69 | Аналитический<br>метод                                 | 0.1   | Закрепление<br>отсутствует  |
| 10   | 186887.81     | 110211.19 | Аналитический<br>метод                                 | 0.1   | Закрепление<br>отсутствует  |
| 11   | 186967.79     | 110509.69 | Аналитический<br>метод                                 | 0.1   | Закрепление<br>отсутствует  |
| 12   | 187192.05     | 110729.74 | Аналитический<br>метод                                 | 0.1   | Закрепление<br>отсутствует  |
| 13   | 187193.29     | 110730.99 | Аналитический<br>метод                                 | 0.1   | Закрепление<br>отсутствует  |
| 1  | 187491.79     | 110810.97 | Аналитический<br>метод                                 | 0.1   | Закрепление<br>отсутствует  |

3. Сведения о характерных точках части (частей) границы объекта

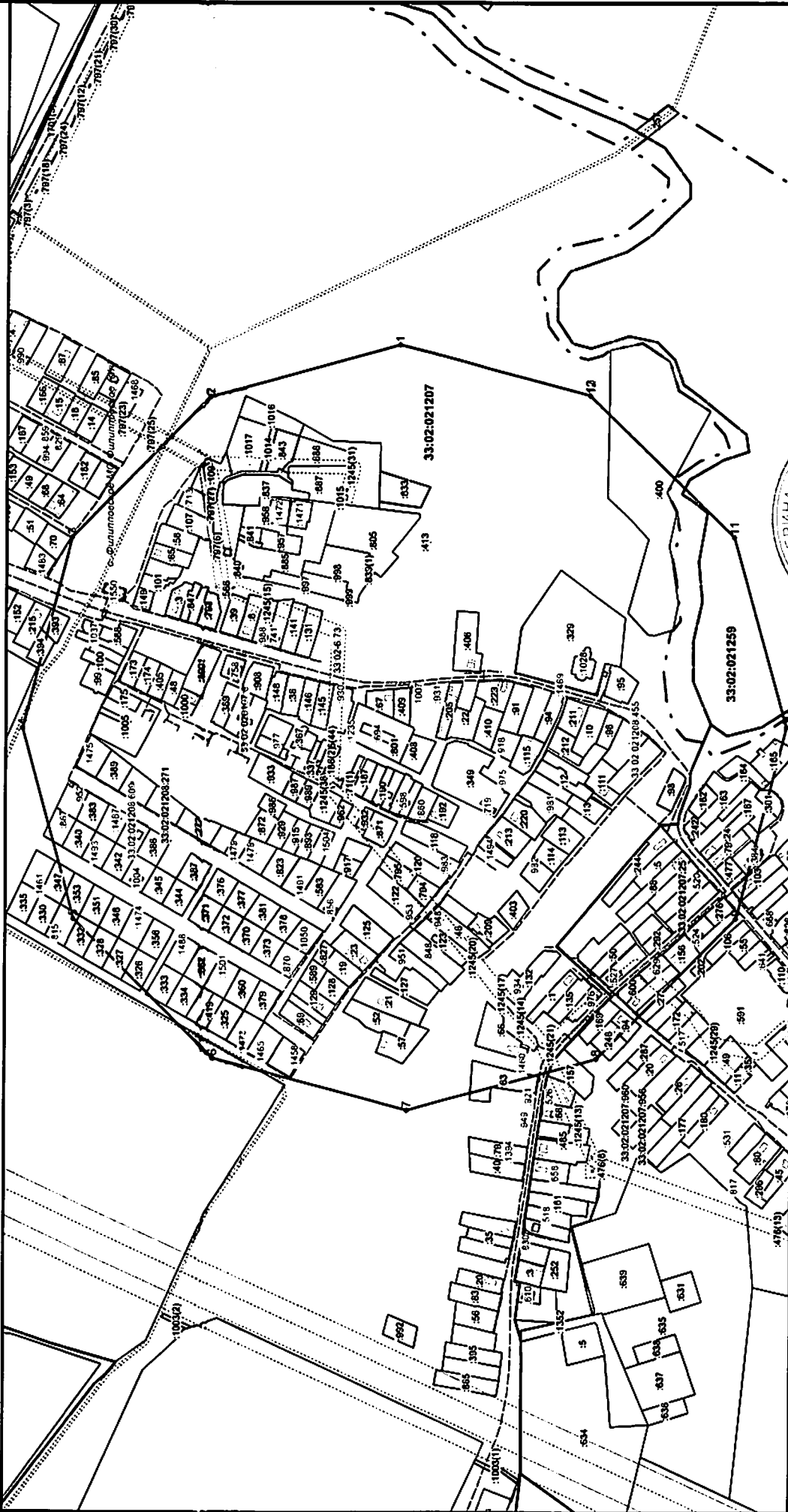
| Обозначение<br>характерных точек<br>части границы | Координаты, м |   | Метод<br>определения<br>координат<br>характерной точки | Средняя<br>квадратическая<br>погрешность<br>положения<br>характерной<br>точки (Mt), м | Описание<br>обозначения<br>точки на<br>местности (при<br>наличии) |
|---|---------------|---|--|---|---|
|   | X             | Y |  |   |   |
| 1   | 2             | 3 | 4  | 5   | 6   |
| -   | -             | - | -  | -   | -   |




# Описание местоположения границ

Зоны с особыми условиями использования территории

## План границ объекта



Масштаб 1 : 6000



Е.А. Волкова  
17.08.2020

Кадастровый инженер

- Условные обозначения:
- вписанная часть контура
- граница земельного участка
- граница частей земельного участка
- граница населенного пункта
- граница кадастрового квартала
- ..... кадастровый номер объекта недвижимости
- ..... кадастровый номер кадастрового квартала
- ..... границы зон с особыми условиями использования территории

10  
33:02:021207

**Текстовое описание местоположения границ  
населенных пунктов, территориальных зон, особо охраняемых природных  
территорий, зон с особыми условиями использования территорий**

| Прохождение границы |          | Описание прохождения границы |
|---------------------|----------|------------------------------|
| от точки            | до точки |                              |
| 1                   | 2        | 3                            |
| 1                   | 2        | -                            |
| 2                   | 3        | -                            |
| 3                   | 4        | -                            |
| 4                   | 5        | -                            |
| 5                   | 6        | -                            |
| 6                   | 7        | -                            |
| 7                   | 8        | -                            |
| 8                   | 9        | -                            |
| 9                   | 10       | -                            |
| 10                  | 11       | -                            |
| 11                  | 12       | -                            |
| 12                  | 13       | -                            |
| 13                  | 1        | -                            |



Режим зон санитарной охраны группового водозабора  
ГАУСОВО геронтологического центра «Ветеран»

**1. На территории первого пояса зон санитарной охраны (далее ЗСО) запрещается:**

- 1.1 посадка высокоствольных деревьев;
- 1.2 все виды строительства, не имеющие непосредственного отношения к эксплуатации, расширению и реконструкции водозаборных или водопроводных сооружений;
- 1.3 применение ядохимикатов и удобрений при уходе за зелеными насаждениями.

**2. На территории второго, третьего пояса ЗСО запрещается:**

- 2.1 складирование и размещение объектов, обуславливающих опасность микробного и химического загрязнения подземных вод;
- 2.2 размещение кладбищ, полей фильтрации сточными водами, предприятий животноводческих и птицеводческих направлений, обуславливающих опасность микробного и химического загрязнения.

**3. На территории первого пояса ЗСО необходимо предусмотреть следующие мероприятия:**

- 3.1 провести ограждение этой территории по принятым размерам и поддерживать их сохранность;
- 3.2 обеспечить твердое водонепроницаемое покрытие внутри ограждающего павильона;
- 3.3 провести отвод поверхностного стока за пределы зоны;
- 3.4 водозабор оборудовать аппаратурой для систематического контроля соответствия фактического дебита проектной производительности водозабора;
- 3.5 обеспечить постоянную охрану и контроль (замеры уровня, периодический отбор проб воды на качественный анализ, состояние оголовка и устья скважины) за водозабором.

**4. На территории второго, третьего пояса ЗСО необходимо предусмотреть следующие мероприятия:**

- 4.1 поддерживать санитарное состояние территории, проводить регулярный контроль за чистотой состояния территории, проводить регулярную уборку территории от бытового и растительного мусора;
- 4.2 производить своевременный вывоз твердых бытовых отходов и жидких стоков из выгребных ям;
- 4.3 выявление, тампонаж всех старых, бездействующих артезианских скважин;
- 4.4 провести паспортизацию выгребных емкостей жидких стоков на территории с целью их надежной гидроизоляции;

4.5 размещение объектов, обуславливающих опасность химического и бактериологического загрязнения подземных вод согласовывать с органами санитарно-эпидемиологического, экологического и геологического контроля;

4.6 при аварийных ситуациях в местах прохождения трасс водопроводов, необходимо проводить специальные мероприятия по защите водоносного горизонта от загрязнения по согласованию с центром государственного санитарно-эпидемиологического надзора, органами и учреждениями экологии и геологического контроля.

