



АДМИНИСТРАЦИЯ ВЛАДИМИРСКОЙ ОБЛАСТИ

ПОСТАНОВЛЕНИЕ

17.05.2018

№ 372

О внесении изменений в постановление

Губернатора Владимирской области от 22.03.2013 № 332

В соответствии с Федеральным законом от 14.03.1995 № 33-ФЗ «Об особо охраняемых природных территориях», Законом Владимирской области от 08.05.2008 № 88-ОЗ «Об особо охраняемых природных территориях Владимирской области» постановляю:

1. Реорганизовать государственный природный комплексный (ландшафтный) заказник регионального значения «Окский береговой», изменив его границы.

2. Внести изменения в приложение к постановлению Губернатора Владимирской области от 22.03.2013 № 332 «О реорганизации отдельных особо охраняемых природных территорий регионального значения»:

2.1. Пункт 1.4 изложить в следующей редакции:

«1.4. Заказник имеет площадь 20638 га (в том числе на территории Меленковского района – 19187 га, Муромского района – 1451 га), а также охранную зону площадью 5600 га.».

2.2. В пункте 1.8:

2.2.1. Абзац 2 изложить в следующей редакции:

«Северная граница заказника начинается от северо-западного угла земельного участка с кадастровым номером 33:15:001627:780 и проходит в восточном направлении вдоль северной границы данного земельного участка до пересечения с южной границей д. Загряжское, огибая при этом с севера и северо-востока земельный участок с кадастровым номером 33:15:001627:206. От места пересечения северной границы земельного участка с кадастровым номером 33:15:001627:780 с южной границей д. Загряжское, граница заказника огибает с юга данный населённый пункт, после чего продолжается в северо-восточном направлении по южным границам земельных участков с кадастровыми номерами 33:15:001627:778, 33:15:001702:495 и 33:15:001702:496, а затем по грунтовой дороге, проходящей по землям муниципального образования «Ковардицкое сельское поселение», до юго-восточного угла с. Панфилово. Далее граница заказника продолжается по восточной границе с. Панфилово до северо-восточной окраины данного населённого пункта, после чего проходит в восточном направлении по административной границе Муромского района и округа Муром до пересечения с р. Илевна, затем огибает с запада и юга земельный участок,

расположенный на левом берегу р. Оки по линии, соединяющей точки со следующими географическими координатами (система координат WGS84): 1) 55°31'33" с.ш., 42°05'59" в.д.; 2) 55°31'31" с.ш., 42°05'59" в.д.; 3) 55°31'28" с.ш., 42°05'57" в.д.; 4) 55°31'28" с.ш., 42°05'54" в.д.; 5) 55°31'27" с.ш., 42°05'54" в.д.; 6) 55°31'24" с.ш., 42°05'55" в.д.; 7) 55°31'23" с.ш., 42°05'53" в.д.; 8) 55°31'21" с.ш., 42°05'55" в.д.; 9) 55°31'20" с.ш., 42°05'58" в.д. и далее по акватории р. Оки до точки пересечения с административной границей Владимирской и Нижегородской областей.»

2.2.2. Абзац 7 изложить в следующей редакции:

«В Муромском районе западная граница заказника начинается от точки пересечения западной границы муниципального образования «Ляховское сельское поселение» с границей Меленковского и Муромского районов, огибает с запада выдел 31 квартала 8 урочища «Муромское» Муромского участкового лесничества Селивановского лесничества. От крайней северной точки выдела 31 квартала 8 граница проходит по прямой линии до юго-западного угла выдела 27 того же квартала, затем продолжается в северном направлении вдоль западной границы этого выдела до пересечения с южной границей земельного участка с кадастровым номером 33:15:001627:780, после чего следует в западном направлении вдоль южной и западной границ данного земельного участка до его северо-западного угла в точке начала описания границ заказника.»

2.3. В пункте 3.4 цифры «14559» заменить цифрами «14544,9».

2.4. В пункте 3.6 цифры «585,5» заменить цифрами «618,6».

2.5. В абзацах 8 и 9 пункта 3.7 слово «Кононовский» заменить словом «Казневский».

2.6. В пункте 3.8:

2.6.1. Абзац 2 изложить в следующей редакции:

«Северная граница зоны проходит от места пересечения общей западной границы заказника с р. Илевна до юго-восточной окраины д. Загряжское, после чего проходит по границе поймы и склона коренного берега р. Оки в Муромском районе до юго-восточного угла с. Панфилово и далее до точки пересечения с административной границей Владимирской и Нижегородской областей совпадает с общей северной границей заказника.»

2.6.2. В абзаце 5 слова «Далее граница зоны совпадает с общей границей заказника на участке от д. Усад до юго-восточной окраины д. Загряжское, после чего проходит по границе поймы и склона коренного берега р. Оки в Муромском районе до точки пересечения с границей Муромского района и округа Муром» заменить словами «Далее граница зоны совпадает с общей западной границей заказника на участке от д. Усад до места пересечения с р. Илевна.»

2.7. Пункт 5.1 изложить в следующей редакции:

«5.1. Охранная зона заказника площадью 7600 га, предназначенная для снижения негативного воздействия на экосистемы прилегающих к заказнику территорий, устанавливается по внешнему периметру западной и северной границ заказника.»

2.8. Пункт 5.2 изложить в следующей редакции:

«5.2. Границы охранной зоны заказника.

Граница охранной зоны проходит по автомобильной дороге межмуниципального значения «Ляхи – Дмитриевы Горы – Окшово – граница Рязанской области» в северном направлении от точки пересечения с границей Рязанской области до с. Ляхи, за исключением участков, где граница заказника непосредственно примыкает к этой автодороге. На участках границы заказника, примыкающих вплотную к автодороге, ширина охранной зоны заказника составляет 150 м. От с. Ляхи граница охранной зоны следует по автомобильной дороге регионального значения «Меленки – Ляхи – Репино – Мишино – Орлово – Муром» в северном направлении до поворота на д. Загряжское. Далее граница следует до д. Загряжское, после чего продолжается по грунтовой дороге до с. Панфилово. На участке севернее с. Панфилово в границы охранной зоны входит участок, ограниченный с запада жилой застройкой мкр. Карачарово, с севера – ручьём, впадающим в р. Оку, с востока – административной границей Владимирской и Нижегородской областей, с юга – северной границей заказника. Из состава охранной зоны исключаются территории в границах населённых пунктов.».

2.9. Приложение № 1 к Положению о государственном природном комплексном (ландшафтном) заказнике регионального значения «Окский береговой» изложить в редакции согласно приложению.

3. Признать утратившим силу постановление администрации Владимирской области от 15.07.2016 №619 «О внесении изменений в постановление Губернатора Владимирской области от 22.03.2013 №332».

4. Контроль за исполнением настоящего постановления возложить на заместителя Губернатора области по строительству.

5. Постановление вступает в силу со дня его официального опубликования.

Губернатор области



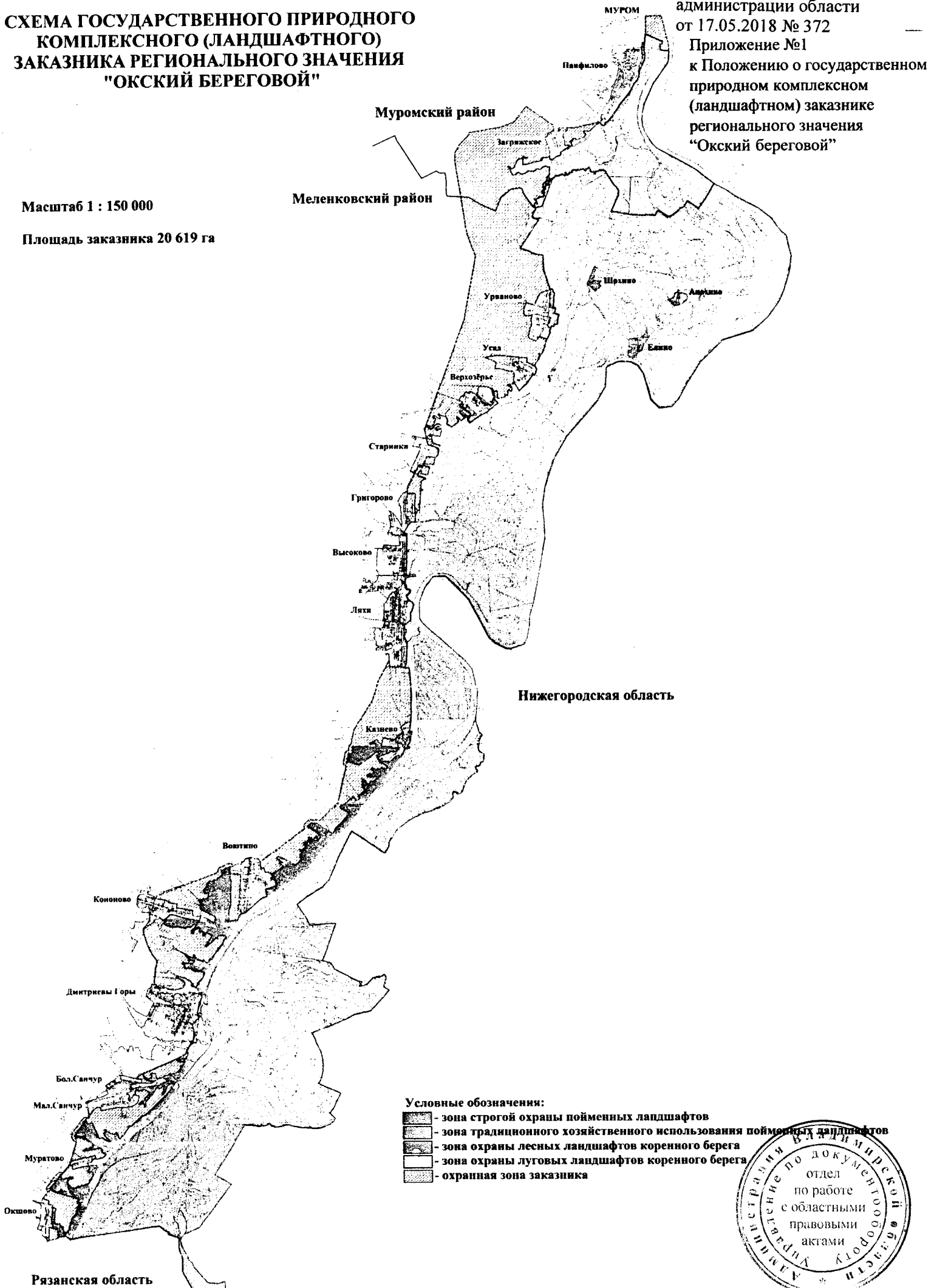
С.Ю. Орлова

**СХЕМА ГОСУДАРСТВЕННОГО ПРИРОДНОГО
КОМПЛЕКСНОГО (ЛАНДШАФТНОГО)
ЗАКАЗНИКА РЕГИОНАЛЬНОГО ЗНАЧЕНИЯ
"ОКСКИЙ БЕРЕГОВОЙ"**






Приложение к постановлению
администрации области
от 17.05.2018 № 372
Приложение №1
к Положению о государственном
природном комплексном
(ландшафтном) заказнике
регионального значения
"Окский береговой"

Масштаб 1 : 150 000

Площадь заказника 20 619 га



Условные обозначения:

-  - зона строгой охраны пойменных ландшафтов
-  - зона традиционного хозяйственного использования пойменных ландшафтов
-  - зона охраны лесных ландшафтов коренного берега
-  - зона охраны луговых ландшафтов коренного берега
-  - охранная зона заказника



Рязанская область