



УПРАВЛЕНИЕ ПО ОХРАНЕ И СОХРАНЕНИЮ ИСТОРИКО-КУЛЬТУРНОГО НАСЛЕДИЯ БРЯНСКОЙ ОБЛАСТИ


П Р И К А З

25.12 2025 г.

№ 2-1/147

г. Брянск

Об утверждении границ территории и требований к осуществлению деятельности в границах территории объекта культурного наследия регионального значения «Церковь Антониевская (Преображенская)», расположенного по адресу: Брянская область, Почепский район, г. Почеп, кладбище



В целях обеспечения сохранности объекта культурного наследия и в соответствии со статьями 3, 3.1, 5, 5.1 и 33 Федерального закона от 25.06.2002 № 73-ФЗ «Об объектах культурного наследия (памятниках истории и культуры) народов Российской Федерации», а также руководствуясь приказом Министерства культуры Российской Федерации от 04.06.2015 № 1745 «Об утверждении требований к составлению проектов границ территорий объектов культурного наследия»

Приказываю:

1. Утвердить границы территории объекта культурного наследия регионального значения «Церковь Антониевская (Преображенская)», расположенного по адресу: Брянская область, Почепский район, г. Почеп, кладбище, согласно приложению 1 к настоящему приказу.

2. Утвердить требования к осуществлению деятельности в границах территории объекта культурного наследия регионального значения «Церковь Антониевская (Преображенская)», расположенного по адресу: Брянская область, Почепский район, г. Почеп, кладбище, согласно приложению 2 к настоящему приказу.

3. Контроль за исполнением настоящего приказа возложить на Кочетову И.А., начальника отдела охраны объектов культурного наследия регионального и местного (муниципального) значения управления.

Начальник управления

К.В. Волков

Приложение 1
к приказу управления по охране и
сохранению историко – культурного
наследия Брянской области
от «25» 12 2025 г. № 2-1/147

**Описание границ территории объекта культурного наследия
регионального значения «Церковь Антониевская (Преображенская)»,
расположенного по адресу: Брянская область, Почепский район,
г. Почеп, кладбище**

Исходная точка «1» является северо-западной точкой границы. От этой точки граница проходит:

- от точки 1 до точки 2: на северо-восток протяженностью 4.50 м;
- от точки 2 до точки 3: на северо-восток протяженностью 3.30 м;
- от точки 3 до точки 4: на северо-запад протяженностью 4.01 м;
- от точки 4 до точки 5: на северо-восток протяженностью 9.00 м;
- от точки 5 до точки 6: на юго-восток протяженностью 5.70 м;
- от точки 6 до точки 7: на северо-восток протяженностью 5.91 м;
- от точки 7 до точки 8: на юго-восток протяженностью 9.10 м;
- от точки 8 до точки 9: на юго-запад протяженностью 6.19 м;
- от точки 9 до точки 10: на юго-восток протяженностью 6.00 м;
- от точки 10 до точки 11: на юго-запад протяженностью 9.00 м;
- от точки 11 до точки 12: на северо-запад протяженностью 4.00 м;
- от точки 12 до точки 13: на северо-запад протяженностью 3.84 м;
- от точки 13 до точки 14: на юго-запад протяженностью 4.08 м;
- от точки 14 до точки 1: на северо-запад протяженностью 7.51 м.





Перечень координат характерных точек границ территории объекта культурного наследия регионального значения «Церковь Антониевская (Преображенская)», расположенного по адресу: Брянская область, Почепский район, г. Почеп, кладбище

Обозначение характерных точек границ	Координаты, м		Метод определения координат характерной точки	Средняя квадратическая погрешность положения характерной точки (Mt), м	Описание обозначения точки на местности (при наличии)
	X	Y			
1	2	3	4	5	6
1	454594.65	1314247.89	аналитический	0,1 м	-
2	454596.47	1314252.01	аналитический	0,1 м	-
3	454599.55	1314253.20	аналитический	0,1 м	-
4	454603.21	1314251.57	аналитический	0,1 м	-
5	454606.85	1314259.80	аналитический	0,1 м	-
6	454601.64	1314262.11	аналитический	0,1 м	-
7	454604.03	1314267.51	аналитический	0,1 м	-
8	454595.71	1314271.19	аналитический	0,1 м	-
9	454593.20	1314265.53	аналитический	0,1 м	-
10	454587.72	1314267.96	аналитический	0,1 м	-
11	454584.07	1314259.73	аналитический	0,1 м	-
12	454587.73	1314258.11	аналитический	0,1 м	-
13	454589.45	1314254.68	аналитический	0,1 м	-
14	454587.80	1314250.95	аналитический	0,1 м	-
1	454594.65	1314247.89	аналитический	0,1 м	-

**Карта (схема) границ территории объекта культурного наследия
регионального значения «Церковь Антониевская (Преображенская)»,
расположенного по адресу: Брянская область, Почепский район, г.
Почеп, кладбище»**



Масштаб 1:1000
Условные обозначения

-  Объект культурного наследия регионального значения «Церковь Антониевская (Преображенская)», расположенный по адресу: Брянская область, Почепский район, г. Почеп, кладбище
 -  Границы земельных участков в ЕГРН
 -  Объекты капитального строительства в ЕГРН
 -  Границы территории объекта культурного наследия
- ↑
номер характеристик (поворотной) точки границ территории объекта культурного наследия

Приложение 2
к приказу управления по охране и
сохранению историко – культурного
наследия Брянской области
от «25» 12 2025 г. № 2-1/147

Требования

к осуществлению деятельности в границах территории объекта культурного наследия регионального значения «Церковь Антониевская (Преображенская)», расположенного по адресу: Брянская область, Почепский район, г. Почеп, кладбище

1. В границах территории объекта культурного наследия разрешается:

1) 1) ведение хозяйственной деятельности, не противоречащей требованиям обеспечения сохранности объекта культурного наследия и позволяющей обеспечить функционирование объекта культурного наследия в современных условиях, в том числе:

- проведение работ по сохранению объекта культурного наследия и его отдельных элементов;

- сохранение и воссоздание историко-градостроительной среды объекта культурного наследия;

- установка памятников, монументов, памятных знаков и иной историко-культурной информации, относящейся к объекту культурного наследия;

- благоустройство территории, в том числе устройство ограждений, сооружений инженерной защиты объекта культурного наследия (водоотведения), плиточного и иного покрытия, наружного освещения;

- работы по озеленению территории, не препятствующие визуальному восприятию объекта культурного наследия;

- прокладка подземным способом, ремонт, реконструкция инженерных коммуникаций (теплотрасса, газопровод, водопровод, канализация),