



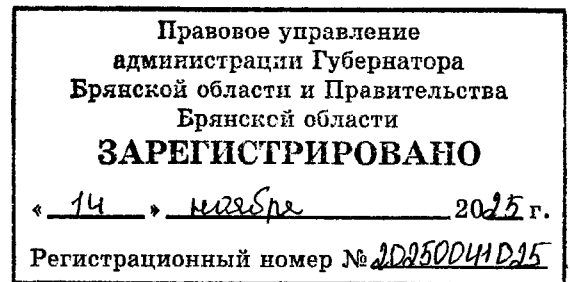
УПРАВЛЕНИЕ ПО ОХРАНЕ И СОХРАНЕНИЮ ИСТОРИКО-КУЛЬТУРНОГО НАСЛЕДИЯ БРЯНСКОЙ ОБЛАСТИ

П Р И К А З

11 ноября 2025 г.№ 2-1/107

г. Брянск

Об утверждении границ территории, схемы границ территории и требований к осуществлению деятельности в границах территории объекта культурного наследия регионального значения «Братская могила советских воинов, погибших в 1943 г. при освобождении района» (Брянская область, Рогнединский район, д. Шеперево, Рогнединского сельсовета)



В целях обеспечения сохранности объекта культурного наследия и в соответствии со статьями 3, 3.1, 5, 5.1 и 33 Федерального закона от 25.06.2002 № 73-ФЗ «Об объектах культурного наследия (памятниках истории и культуры) народов Российской Федерации», а также руководствуясь приказом Министерства культуры Российской Федерации от 04.06.2015 № 1745 «Об утверждении требований к составлению проектов границ территорий объектов культурного наследия»

Приказываю:

1. Утвердить границы территории и схему границ территории объекта культурного наследия регионального значения «Братская могила советских воинов, погибших в 1943 г. при освобождении района» (Брянская область, Рогнединский район, д. Шеперево, Рогнединского сельсовета) согласно приложению 1 к настоящему приказу.

2. Утвердить требования к осуществлению деятельности в границах территории объекта культурного наследия регионального значения «Братская могила советских воинов, погибших в 1943 г. при освобождении района» согласно приложению 2 к настоящему приказу.

3. Контроль за исполнением настоящего приказа возложить на Кочетову И.А., начальника отдела охраны объектов культурного наследия регионального и местного (муниципального) значения управления.

Начальник управления

К.В. Волков

Приложение 1

к приказу управления по охране и
сохранению историко – культурного
наследия Брянской области
от «11» 11 2025 г. № 2-1/107

**Описание границ территории объекта культурного наследия регионального
значения «Братская могила советских воинов, погибших в 1943 г. при
освобождении района»
(Брянская область, Рогнединский район, д. Шеперево, Рогнединского
сельсовета)**

Границы территории объекта культурного наследия регионального значения «Братская могила советских воинов, погибших в 1943 г. при освобождении района» определены поворотными точками, имеющими координаты в системе координат «МСК-32», согласно карте (схеме), по линиям с точками поворота, обозначенными цифрами от «1» до «4».

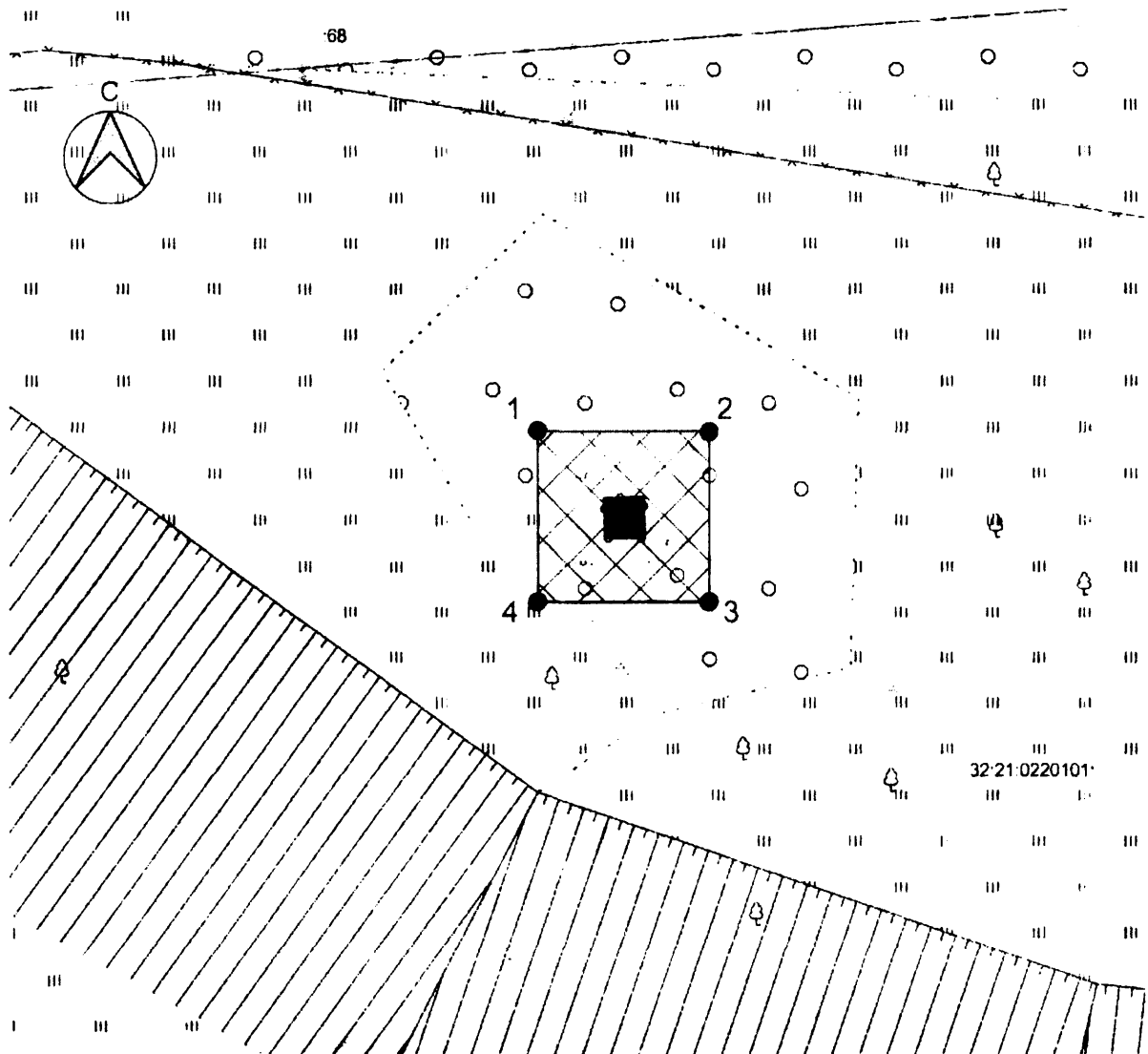
Исходная точка «1» является северо-западной точкой границы. От этой точки граница проходит:

- от точки 1 до точки 2: на восток протяженностью 13,22 м;
- от точки 2 до точки 3: на юг протяженностью 13,17 м;
- от точки 3 до точки 4: на запад протяженностью 13,22 м;
- от точки 4 до точки 1: на север протяженностью 13,17 м.





**Перечень координат поворотных (характерных) точек границ территории
объекта культурного наследия регионального значения
«Братская могила советских воинов, погибших в 1943 г.
при освобождении района»
(Брянская область, Рогнединский район, д. Шеперево,
Рогнединского сельсовета)**

Граница территории Система координат «МСК-32»		
1	556724.91	1314894.87
2	556724.91	1314908.09
3	556711.74	1314908.09
4	556711.74	1314894.87
1	556724.91	1314894.87

**Карта (схема) границ территории объекта культурного наследия
регионального значения «Братская могила советских воинов, погибших в
1943 г. при освобождении района»
(Брянская область, Рогнединский район, д. Шеперево, Рогнединского
сельсовета)**



Условные обозначения:

-  Объект культурного наследия регионального значения «Братская могила советских воинов, погибших в 1943 г. при освобождении района», 1943 г. (Брянская область, Рогнединский район, д. Шеперево, Рогнединского сельсовета)
 -  Границы территории объекта культурного наследия регионального значения «Братская могила советских воинов, погибших в 1943 г. при освобождении района», 1943 г. (Брянская область, Рогнединский район, д. Шеперево, Рогнединского сельсовета)
 -  1 Характерные точки границ территории
 -  Границы кадастровых участков, сведения о которых внесены в ЕИРН
- 32 21 0220101 Номер кадастрового квартала
- 68 Номер кадастрового участка

Приложение 2

к приказу управления по охране и
сохранению историко – культурного
наследия Брянской области
от «11» 11 2025 г. № 2-1/107

**Требования
к осуществлению деятельности в границах территории объекта
культурного наследия регионального значения
«Братская могила советских воинов, погибших в 1943 г. при
освобождении района»**

1. На территории объекта культурного наследия **разрешается:**

- ведение хозяйственной деятельности, не противоречащей требованиям обеспечения сохранности объекта культурного наследия и позволяющей обеспечить функционирование объекта культурного наследия в современных условиях, в том числе:

- проведение работ по сохранению объекта культурного наследия и его отдельных элементов;

- сохранение и воссоздание историко-градостроительной среды объекта культурного наследия;

- установка памятников, монументов, памятных знаков и иной историко - культурной информации, относящейся к объекту культурного наследия;

- благоустройство территории, в том числе устройство ограждений, сооружений инженерной защиты объекта культурного наследия (водоотведения), плиточного и иного покрытия, наружного освещения;

- работы по озеленению территории, не препятствующие визуальному восприятию объекта культурного наследия.

2. На территории объекта культурного наследия **запрещается:**

- строительство объектов капитального строительства и увеличение объемно-пространственных характеристик, существующих на территории памятника объектов капитального строительства;

- проведение земляных, строительных, мелиоративных и иных работ, за исключением работ по сохранению объекта культурного наследия или его отдельных элементов, сохранению историко-градостроительной или природной среды объекта культурного наследия;

- градостроительная, хозяйственная и иная деятельность, создающая угрозу повреждения, разрушения, уничтожения и изменения пространственных характеристик объекта культурного наследия;

- размещение рекламных конструкций, не связанных с функциональной деятельностью объекта и нарушающих визуальное восприятие объекта культурного наследия.