РОССИЙСКАЯ ФЕДЕРАЦИЯ

УПРАВЛЕНИЕ ПО ОХРАНЕ И СОХРАНЕНИЮ ИСТОРИКО-КУЛЬТУРНОГО НАСЛЕДИЯ БРЯНСКОЙ ОБЛАСТИ

П Р И К А З

29.12. 2018 г. № 2-1/109

г. Брянск

Об утверждении перечня объектов культурного наследия, границ защитных зон, а также ограничений по использованию в пределах защитных зон для объектов культурного наследия

В целях обеспечения сохранности объектов культурного наследия регионального значения, руководствуясь ст.34.1, ст.63 Федерального закона от 25.06.2002 № 73-ФЗ «Об объектах культурного наследия (памятниках истории и культуры) народов Российской Федерации»

Приказываю:

1. Утвердить перечень объектов, для которых установлены защитные зоны согласно приложению 1.
2. Утвердить графическое описание местоположения границ зон с особыми условиями использования территории (защитные зоны) согласно приложению 2.
3. Утвердить ограничения по использованию в пределах границ зон с особыми условиями использования территории (защитные зоны) согласно приложению 3.
4. Настоящий приказ вступает в силу с момента его официального опубликования.
5. Контроль за исполнением настоящего приказа возложить на Новикову Т.М., начальника отдела охраны и сохранения объектов культурного наследия управления.

Начальник управления К.В. Волков

КОПИЯ ВЕРНА

КАНЦЕЛЯРИЯ

Начальник отдела Новикова Т.М.

Приложение №1
к приказу 2-1\109

Список объектов к установлению защитных зон

№п\п	Наименование объекта	Нормативный документ	Местоположение объекта согласно нормативного акта	Местоположение объекта согласно актам БТИ
г.Брянск				
1.	Райком КПСС	Р 16	г.Брянск, пер.Волгоградский, д.1	г.Брянск, пер.Волгоградский, д.1
2.	Дом жилой, кон.40-х-нач.50-х гг. XX в.	Приказ управления от 15.08.2018 №2-1\061	Г.Брянск, ул.Димитрова, д.80	Г.Брянск, ул.Димитрова, д.80
Дубровский район				
3.	Храм Преображения	Приказ управления от 13.04.2018 №2-1\017	С.Рековичи	С. Рековичи
Дятьковский район				
4.	Храм Введения	Приказ управления от 13.04.2018 №2-1\023	С.Любышь	С.Любышь
5.	Храм Покрова	Приказ управления от 13.04.2018 №2-1\021	С.Ивот	С.Ивот
6.	Храм Николая Чудотворца	Приказ управления от 13.04.2018 №2-1\019	С.Старь	С.Старь
Жирятинский район				
7.	Храм Николая Чудотворца	Приказ управления от 13.04.2018 №2-1\018	С.Морачово	С.Морачово
8.	Храм Афанасия и Кирилла	Приказ управления от 13.04.2018 №2-1\020	С.Страшевичи	С.Страшевичи

Комаричский район				
9.	Храм Рождества Христова	Приказ управления от 13.04.2018 №2-1\016	С.Асовица	С.Асовица
Погарский район				
10.	Церковь Святой Анны	М 406	р.п. Погар	р.п. Погар
11.	Церковь Троицы (летняя)	М 406	р.п. Погар	р.п. Погар
12.	Никольская церковь (деревянная) с интерьером	М 406	с. Балыкино	с. Балыкино
13.	Троицкая церковь	М 406	с. Гринево	с. Гринево
14.	Усадебный дом	М 406	с. Гринево	с. Гринево
15.	Церковь Дмитрия Солунского	М 406	с. Дареевск	с. Дареевск
16.	Церковь Никольская (деревянная)	М 406	с. Курово	с. Курово
17.	Никольская церковь с интерьером	М 406	с. Посудичи	с. Посудичи
18.	Михаилоархангельская церковь (деревянная)	М 406	с. Бобрик	с. Бобрик
19.	Пятницкая церковь (деревянная)	М 406	с. Заречное	с. Заречное
Почепский район				
20.	Дом Белого	М 645	г. Почеп, ул. Кирова, 7	ул. Кирова, 7
21.	Дом Булашевича	М 645	г. Почеп, ул. Кирова, 9	ул. Кирова, 9
22.	Дом усадебный купца Гузикова	М 645	г. Почеп, ул. Мглинская, 35	ул. Мглинская, 35
23.	Усадебный дом	М 406	г. Почеп, ул. Ленина, 1	ул. Ленина, 1
24.	Церковь Антониевская (Преображенская)	М 406	г. Почеп, кладбище	г. Почеп, кладбище
25.	Ильинская церковь, 1810-1813 гг.	Ф 176	г. Почеп, Красноармейская ул., 36	г. Почеп, ул. Красноармейская, 36

26.	Церковь Вознесения, 1795 г.	Ф 1327	г. Почеп	г. Почеп, пл. Октябрьская, 1
27.	Спасо-Преображенская церковь (деревянная)	М 406	с. Баклань	с. Баклань
28.	Церковь Иоанна Богослова (деревянная) с интерьером	М 406	с. Чепово	с. Чепово
Севский район				
29.	Ансамбль Спасо-Преображенского монастыря	М 406	г. Севск	г. Севск
30.	Покровская церковь (деревянная)	М 406	с. Пушкино	с. Пушкино
31.	Никольская церковь	М 406	с. Саранчино	с. Саранчино
32.	Троицкий Собор Троицкого монастыря	М 406	Г.Севск , ул.Ленина, д.10	Г.Севск , ул.Ленина, д.10
33.	Присутственные места	М 645	Г.Севск , пл.Октябрьской Революции	Г.Севск , пл.Октябрьской Революции
34.	Колокольня Успенского монастыря с курантами	М 406	Г.Севск , пл.Октябрьской Революции	Г.Севск , пл.Октябрьской Революции
35.	Дом градоначальника	Ф 176	Г.Севск, ул.Кирова, д.23	Г.Севск, ул.Кирова, д.23
36.	Торговые ряды	М 645	Г.Севск, ул.Ленина д.д.7,11	Г.Севск, ул.Ленина д.д.7,11
Стародубский район				
37.	Дом усадебный	Приказ управления от 13.04.2018 №2-1\022	Г.Стародуб, ул. Краснооктябрьская , д.21	Г.Стародуб, ул. Краснооктябрьская , д.21
38.	Михаилоархангельская церковь	М 406	с. Солова	с. Солова
39.	Усадебный дом	М 406	с. Солова	с. Солова
40.	Церковь Марии Магдалины (деревянная)	М 406	с. Чубковичи	с. Чубковичи

41.	Старообрядческая церковь (церковь Петра и Павла)	М 406	с. Елионка	с. Елионка
42.	Церковь Рождества Богородицы и колокольня	Ф 1327	с.Понуровка	с.Понуровка
43.	Усадебный дом	М 406	с.Понуровка	с.Понуровка
		Суземский район		
44.	Церковь Покровская	М 406	с.Селечная	с.Селечня
		Суражский район		
45.	Часовня-усыпальница Искрицкой	М 406	Г.Сураж	Г.Сураж
46.	Покровская церковь (деревянная)	М 406	С.Высокоселище	С.Высокоселище
47.	Усадебный дом (деревянный)	М 406	С.Далисичи	С.Далисичи
48.	Два флигеля (деревянные)	М 406	С.Далисичи	С.Далисичи
49.	Церковь Введенская	М 406	С.Далисичи	С.Далисичи
50.	Васильевская церковь (деревянная) с интерьером	М 406	С.Душатин	С.Душатин
51.	Церковь Рождества Богородицы (каменная)	М 406	С.Нивное	С.Нивное
		Трубчевский район		
52.	Сретенская церковь с интерьером	М 406	Г.Трубчевск	Г.Трубчевск
53.	Приют сиротский	М 645	Г.Трубчевск	Г.Трубчевск
54.	Церковь Ильи Пророка	Ф 624	Г.Трубчевск	Г.Трубчевск
55.	Церковь Рождества Богородицы	М 406	С.Гнилево	С.Гнилево
56.	Николаевская церковь	М 406	С.Любец	С.Любец
57.	Церковь Казанской Богоматери	М 406	С.Радчино	С.Радчино
58.	Никольская церковь	М 406	С.Тишино	С.Тишино
59.	Церковь Параскевы Пятницы	М 406	С.Филипповичи	С.Филипповичи

60.	Церковь Митрофаниевская (Николая-Чудотворца)	М 645	С.Рябчевск	С.Рябчевск
Унечский район				
61.	Пречистенская церковь	М 406	С.Лыщичи	С.Лыщичи
62.	Успенская церковь	М 406	С.Найтоповичи	С.Найтоповичи
63.	Всехсвятская церковь(деревянная)	М 406	С.Рассуха	С.Рассуха
64.	Никольская церковь (деревянная) с интерьером	М 406	С.Семешково	С.Семешково
65.	Церковь Дмитрия Солунского с интерьером	Ф 176	С.Старое Задубенье	С.Старое Задубенье

Условные обозначения:

*М 406 –решение Брянского облисполкома от 10.07.1979г. №406;
М 442- постановление администрации Брянской области от 2.10.2003г. №442;
М 645- постановление администрации Брянской области от 27.12.2001г. №645;
М 248- постановление администрации Брянской области от 15.03.2010г. №248;
Ф 1327-Постановление Совета Министров РСФСР от 30.08.1960 №1327;
Ф 176- Указ Президента Российской Федерации от 20.02.1995 №176;
Ф 624- постановление Совета Министров РСФСР от 4.12.1974 №624.
Р 16- Решение малого Совета Брянского городского Совета народных депутатов от 17.02.1993 №16

Приложение 2
к приказу 2-1/109

Приложение 3

к приказу 2-1/109

В границах защитных зон запрещаются строительство объектов капитального строительства и их реконструкция, связанная с изменением их параметров (высоты, количества этажей, площади), за исключением строительства и реконструкции линейных объектов (ст.34.1 Федерального закона от 25.06.2002 №73-ФЗ «Об объектах культурного наследия (памятниках истории и культуры) народов Российской Федерации»).

Всего листов 8

ГРАФИЧЕСКОЕ ОПИСАНИЕ МЕСТОПОЛОЖЕНИЯ ГРАНИЦ ЗОН С ОСОБЫМИ УСЛОВИЯМИ ИСПОЛЬЗОВАНИЯ ТЕРРИТОРИИ

Защитная зона объекта культурного наследия «Храм Преображения», расположенная по адресу: Брянская область, р-н Дубровский, с.Рековичи,

(наименование зоны с особыми условиями использования территории)

Титульный лист

1. Сведения о заказчике землеустроительных работ:

О физическом лице:

Фамилия, имя, отчество (отчество указывается при наличии): –

О юридическом лице, органе государственной власти, органе местного самоуправления:

Полное наименование: *Управление по охране и сохранению историко-культурного наследия Брянской области*

Страна регистрации (инкорпорации) (указывается в отношении иностранного юридического лица): –

Фамилия и инициалы уполномоченного представителя, его должность, реквизиты доверенности (если представитель действует по доверенности): *Новикова Тамара Михайловна, начальник отдела по охране и сохранению объектов культурного наследия*

Подпись _____ Т.М.Новикова Дата «23» ноября 2018 г.

2. Сведения об исполнителе землеустроительных работ:

Об индивидуальном предпринимателе:

Фамилия, имя, отчество (отчество указывается при наличии): –

Идентификационный номер налогоплательщика: –

Контактный телефон и почтовый адрес: –

Номер квалификационного аттестата кадастрового инженера (если исполнителем является кадастровый инженер): -

О юридическом лице:

Полное наименование: *Общество с ограниченной ответственностью «Многофункциональный Центр «Брянскземпроект»» (ООО «МФЦ «Брянскземпроект»»)*

Основной государственный регистрационный номер: *1143256016606*

Контактный телефон и почтовый адрес: *8(4832)74-49-56, 241050, г. Брянск, ул. С. Перовской, д.48*

Фамилия и инициалы уполномоченного представителя юридического лица, его должность, реквизиты доверенности (если представитель действует по доверенности): *Слепцов В.С., директор.*

Сведения о кадастровом инженере: *Зиновкин Сергей Александрович, номер квалификационного аттестата 32-11-86*

Подпись _____ С.А. Зиновкин Дата «23» ноября 2018 г.

Место для оттиска печати лица, составившего карту (план) объекта землеустройства

3. Сведения о согласовании карты (плана) объекта культурного наследия:

Полное наименование органа (организации), с которым осуществляется согласование, фамилия и инициалы уполномоченного лица, его должность:

Реквизиты письма (дата и номер, если согласование оформлено в виде письма): _____

Подпись _____ _____

Место для оттиска печати органа (организации), с которым осуществляется согласование

ГРАФИЧЕСКОЕ ОПИСАНИЕ МЕСТОПОЛОЖЕНИЯ ГРАНИЦ ЗОН С ОСОБЫМИ УСЛОВИЯМИ ИСПОЛЬЗОВАНИЯ ТЕРРИТОРИИ

Защитная зона объекта культурного наследия «Храм Преображения», расположенная по адресу: Брянская область, р-н Дубровский, с.Рековичи,

(наименование зоны с особыми условиями использования территории)

Сведения об ЗОУИТ

№ п/п	Характеристики объекта землеустройства	Описание характеристик
1	2	3
1	*Местоположение ЗОУИТ*	**Брянская область, р-н Дубровский, с.Рековичи**, *Защитная зона объекта культурного наследия «Храм Преображения»*
2	*Площадь ЗОУИТ± величина погрешности определения площади (Р+/- ΔР)*	*70208 кв.м ± 93*
3	*Иные характеристики ЗОУИТ*	*Федеральный закон от 25.06.2002 № 73-ФЗ «Об объектах культурного наследия (памятниках истории и культуры) народов Российской Федерации» «Статья 34.1 Защитные зоны объектов культурного наследия (введена Федеральным законом от 05.04.2016 № 95-ФЗ).* *1. Защитными зонами объектов культурного наследия являются территории, которые прилегают к включенным в реестр памятникам и ансамблям (за исключением указанных в пункте 2 настоящей статьи объектов культурного наследия) и в границах, которых в целях обеспечения сохранности объектов культурного наследия и композиционно-видовых связей (панорам) запрещаются строительство объектов капитального строительства и их реконструкция, связанная с изменением их параметров (высоты, количества этажей, площади), за исключением строительства и реконструкции линейных объектов.* *3. Границы защитной зоны объекта культурного наследия устанавливаются:* *1) для памятника, расположенного в границах населенного пункта, на расстоянии 100 метров от внешних границ территории памятника, для памятника, расположенного вне границ населенного пункта, на расстоянии 200 метров от внешних границ территории памятника;* *2) для ансамбля, расположенного в границах населенного пункта, на расстоянии 150 метров от внешних границ территории ансамбля, для ансамбля, расположенного вне границ населенного пункта, на расстоянии 250 метров от внешних границ территории ансамбля.* *4. В случае отсутствия утвержденных границ территории объекта культурного наследия, расположенного в границах населенного пункта, границы защитной зоны такого объекта устанавливаются на расстоянии 200 метров от линии внешней стены памятника либо от линии общего контура ансамбля, образуемого соединением внешних точек наиболее удаленных элементов*

ГРАФИЧЕСКОЕ ОПИСАНИЕ МЕСТОПОЛОЖЕНИЯ ГРАНИЦ ЗОН С ОСОБЫМИ УСЛОВИЯМИ ИСПОЛЬЗОВАНИЯ ТЕРРИТОРИИ

Защитная зона объекта культурного наследия «Храм Преображения», расположенная по адресу:

Брянская область, р-н Дубровский, с.Рековичи,

(наименование зоны с особыми условиями использования территории)

Сведения об ЗОУИТ		
№ п/п	**Характеристики объекта землеустройства**	**Описание характеристик**
1	**2**	**3**
		ансамбля, включая парковую территорию. В случае отсутствия утвержденных границ территории объекта культурного наследия, расположенного вне границ населенного пункта, границы защитной зоны такого объекта устанавливаются на расстоянии 300 метров от линии внешней стены памятника либо от линии общего контура ансамбля, образуемого соединением внешних точек наиболее удаленных элементов ансамбля, включая парковую территорию.

ГРАФИЧЕСКОЕ ОПИСАНИЕ МЕСТОПОЛОЖЕНИЯ ГРАНИЦ ЗОН С ОСОБЫМИ УСЛОВИЯМИ ИСПОЛЬЗОВАНИЯ ТЕРРИТОРИИ

Защитная зона объекта культурного наследия «Храм Преображения», расположенная по адресу: Брянская область, р-н Дубровский, с.Рековичи,

(наименование зоны с особыми условиями использования территории)

Сведения о местоположении границ ЗОУИТ

1. Система координат СК-32, зона 1

2. Сведения о характерных точках границ ЗОУИТ

Обозначение характерных точек границ	Координаты, м		Метод определения координат и средняя квадратическая погрешность положения характерной точки (M_t), м	Описание закрепления точки
	X	У		
1	2	3	4	5
1	536049.12	1323846.52	Картометрический метод, 0.1	-
2	536051.58	1323848.37	Картометрический метод, 0.1	-
3	536056.04	1323851.68	Картометрический метод, 0.1	-
4	536061.27	1323856.61	Картометрический метод, 0.1	-
5	536064.09	1323859.49	Картометрический метод, 0.1	-
6	536067.18	1323862.85	Картометрический метод, 0.1	-
7	536069.03	1323865.11	Картометрический метод, 0.1	-
8	536072.33	1323869.41	Картометрический метод, 0.1	-
9	536074.32	1323872.27	Картометрический метод, 0.1	-
10	536078.04	1323878.20	Картометрический метод, 0.1	-
11	536081.37	1323884.37	Картометрический метод, 0.1	-
12	536084.03	1323890.34	Картометрический метод, 0.1	-
13	536085.19	1323893.39	Картометрический метод, 0.1	-
14	536086.51	1323897.22	Картометрический метод, 0.1	-
15	536088.26	1323902.98	Картометрический метод, 0.1	-
16	536089.34	1323907.32	Картометрический метод, 0.1	-
17	536090.56	1323914.08	Картометрический метод, 0.1	-
18	536091.35	1323921.22	Картометрический метод, 0.1	-
19	536091.72	1323929.92	Картометрический метод, 0.1	-
20	536090.73	1323940.36	Картометрический метод, 0.1	-
21	536089.30	1323949.26	Картометрический метод, 0.1	-
22	536086.40	1323959.53	Картометрический метод, 0.1	-
23	536082.90	1323968.90	Картометрический метод, 0.1	-
24	536079.43	1323976.09	Картометрический метод, 0.1	-
25	536076.53	1323980.78	Картометрический метод, 0.1	-
26	536008.58	1324077.36	Картометрический метод, 0.1	-
27	536004.59	1324082.36	Картометрический метод, 0.1	-
28	536000.26	1324087.23	Картометрический метод, 0.1	-
29	535996.05	1324091.39	Картометрический метод, 0.1	-
30	535991.45	1324095.41	Картометрический метод, 0.1	-
31	535986.07	1324099.43	Картометрический метод, 0.1	-
32	535979.34	1324103.83	Картометрический метод, 0.1	-
33	535975.32	1324106.15	Картометрический метод, 0.1	-
34	535969.51	1324109.04	Картометрический метод, 0.1	-
35	535961.75	1324112.21	Картометрический метод, 0.1	-
36	535956.09	1324114.02	Картометрический метод, 0.1	-
37	535952.33	1324115.08	Картометрический метод, 0.1	-
38	535947.57	1324115.95	Картометрический метод, 0.1	-
39	535939.67	1324117.39	Картометрический метод, 0.1	-
40	535934.13	1324117.84	Картометрический метод, 0.1	-
41	535927.56	1324117.99	Картометрический метод, 0.1	-
42	535918.61	1324117.64	Картометрический метод, 0.1	-
43	535914.13	1324117.02	Картометрический метод, 0.1	-
44	535907.33	1324115.91	Картометрический метод, 0.1	-
45	535900.53	1324114.11	Картометрический метод, 0.1	-
46	535892.24	1324111.45	Картометрический метод, 0.1	-
47	535883.53	1324107.63	Картометрический метод, 0.1	-
48	535875.42	1324103.08	Картометрический метод, 0.1	-
49	535870.43	1324099.72	Картометрический метод, 0.1	-

ГРАФИЧЕСКОЕ ОПИСАНИЕ МЕСТОПОЛОЖЕНИЯ ГРАНИЦ ЗОН С ОСОБЫМИ УСЛОВИЯМИ ИСПОЛЬЗОВАНИЯ ТЕРРИТОРИИ

Защитная зона объекта культурного наследия «Храм Преображения», расположенная по адресу: Брянская область, р-н Дубровский, с.Рековичи,

(наименование зоны с особыми условиями использования территории)

Сведения о местоположении границ ЗОУИТ

50	535865.09	1324095.68	Картометрический метод, 0.1	-
51	535861.12	1324092.30	Картометрический метод, 0.1	-
52	535856.99	1324088.32	Картометрический метод, 0.1	-
53	535853.79	1324084.93	Картометрический метод, 0.1	-
54	535853.22	1324083.58	Картометрический метод, 0.1	-
55	535851.15	1324082.67	Картометрический метод, 0.1	-
56	535847.82	1324081.16	Картометрический метод, 0.1	-
57	535844.27	1324079.23	Картометрический метод, 0.1	-
58	535838.92	1324076.14	Картометрический метод, 0.1	-
59	535833.06	1324072.23	Картометрический метод, 0.1	-
60	535829.20	1324069.25	Картометрический метод, 0.1	-
61	535825.88	1324066.45	Картометрический метод, 0.1	-
62	535822.46	1324063.36	Картометрический метод, 0.1	-
63	535820.06	1324060.83	Картометрический метод, 0.1	-
64	535817.48	1324058.20	Картометрический метод, 0.1	-
65	535813.70	1324053.64	Картометрический метод, 0.1	-
66	535810.15	1324048.87	Картометрический метод, 0.1	-
67	535807.07	1324044.30	Картометрический метод, 0.1	-
68	535804.80	1324040.39	Картометрический метод, 0.1	-
69	535801.23	1324033.62	Картометрический метод, 0.1	-
70	535799.10	1324028.53	Картометрический метод, 0.1	-
71	535796.86	1324022.29	Картометрический метод, 0.1	-
72	535796.10	1324019.42	Картометрический метод, 0.1	-
73	535795.12	1324016.00	Картометрический метод, 0.1	-
74	535794.42	1324013.47	Картометрический метод, 0.1	-
75	535793.61	1324009.94	Картометрический метод, 0.1	-
76	535792.91	1324004.87	Картометрический метод, 0.1	-
77	535792.36	1324000.72	Картометрический метод, 0.1	-
78	535792.00	1323994.69	Картометрический метод, 0.1	-
79	535791.99	1323989.41	Картометрический метод, 0.1	-
80	535792.19	1323984.45	Картометрический метод, 0.1	-
81	535792.73	1323978.77	Картометрический метод, 0.1	-
82	535793.47	1323974.53	Картометрический метод, 0.1	-
83	535794.16	1323970.35	Картометрический метод, 0.1	-
84	535795.25	1323966.16	Картометрический метод, 0.1	-
85	535796.87	1323960.31	Картометрический метод, 0.1	-
86	535797.72	1323957.72	Картометрический метод, 0.1	-
87	535798.92	1323954.77	Картометрический метод, 0.1	-
88	535800.62	1323950.64	Картометрический метод, 0.1	-
89	535802.66	1323946.39	Картометрический метод, 0.1	-
90	535804.00	1323943.73	Картометрический метод, 0.1	-
91	535805.50	1323941.14	Картометрический метод, 0.1	-
92	535807.18	1323938.32	Картометрический метод, 0.1	-
93	535808.35	1323936.54	Картометрический метод, 0.1	-
94	535809.93	1323934.21	Картометрический метод, 0.1	-
95	535811.46	1323932.04	Картометрический метод, 0.1	-
96	535848.29	1323839.76	Картометрический метод, 0.1	-
97	535848.56	1323839.33	Картометрический метод, 0.1	-
98	535850.46	1323836.40	Картометрический метод, 0.1	-
99	535852.46	1323833.54	Картометрический метод, 0.1	-
100	535854.56	1323830.75	Картометрический метод, 0.1	-
101	535856.76	1323828.04	Картометрический метод, 0.1	-
102	535859.05	1323825.41	Картометрический метод, 0.1	-
103	535861.43	1323822.85	Картометрический метод, 0.1	-
104	535863.89	1323820.39	Картометрический метод, 0.1	-
105	535866.45	1323818.01	Картометрический метод, 0.1	-
106	535869.08	1323815.72	Картометрический метод, 0.1	-
107	535871.79	1323813.52	Картометрический метод, 0.1	-

ГРАФИЧЕСКОЕ ОПИСАНИЕ МЕСТОПОЛОЖЕНИЯ ГРАНИЦ ЗОН С ОСОБЫМИ УСЛОВИЯМИ ИСПОЛЬЗОВАНИЯ ТЕРРИТОРИИ

Защитная зона объекта культурного наследия «Храм Преображения», расположенная по адресу: Брянская область, р-н Дубровский, с.Рековичи,

(наименование зоны с особыми условиями использования территории)

Сведения о местоположении границ ЗОУИТ

108	535874.58	1323811.42	Картометрический метод, 0.1	-
109	535877.44	1323809.42	Картометрический метод, 0.1	-
110	535880.37	1323807.52	Картометрический метод, 0.1	-
111	535883.36	1323805.72	Картометрический метод, 0.1	-
112	535886.41	1323804.03	Картометрический метод, 0.1	-
113	535889.52	1323802.44	Картометрический метод, 0.1	-
114	535892.69	1323800.97	Картометрический метод, 0.1	-
115	535895.90	1323799.60	Картометрический метод, 0.1	-
116	535899.16	1323798.35	Картометрический метод, 0.1	-
117	535902.46	1323797.21	Картометрический метод, 0.1	-
118	535904.22	1323796.66	Картометрический метод, 0.1	-
119	535905.80	1323796.19	Картометрический метод, 0.1	-
120	535909.17	1323795.29	Картометрический метод, 0.1	-
121	535912.57	1323794.51	Картометрический метод, 0.1	-
122	535916.00	1323793.84	Картометрический метод, 0.1	-
123	535919.44	1323793.29	Картометрический метод, 0.1	-
124	535922.91	1323792.87	Картометрический метод, 0.1	-
125	535926.38	1323792.56	Картометрический метод, 0.1	-
126	535929.87	1323792.38	Картометрический метод, 0.1	-
127	535933.34	1323792.31	Картометрический метод, 0.1	-
128	535936.80	1323792.39	Картометрический метод, 0.1	-
129	535940.32	1323792.54	Картометрический метод, 0.1	-
130	535943.77	1323792.87	Картометрический метод, 0.1	-
131	535947.29	1323793.28	Картометрический метод, 0.1	-
132	535950.72	1323793.85	Картометрический метод, 0.1	-
133	535954.18	1323794.51	Картометрический метод, 0.1	-
134	535957.47	1323795.25	Картометрический метод, 0.1	-
135	535960.93	1323796.20	Картометрический метод, 0.1	-
136	535964.22	1323797.17	Картометрический метод, 0.1	-
137	535967.55	1323798.34	Картометрический метод, 0.1	-
138	535970.84	1323799.60	Картометрический метод, 0.1	-
139	535971.31	1323799.80	Картометрический метод, 0.1	-
1	536049.12	1323846.52	Картометрический метод, 0.1	-
-	-	-	-	-

3. Сведения о характерных точках части (частей) границы ЗОУИТ

Обозначение части границ		Описание прохождения части границы
от точки	до точки	
1	2	3
-	-	-

4. Сведения о частях границ ЗОУИТ, совпадающих с местоположением внешних границ природных объектов и (или) объектов искусственного происхождения.

Обозначение части границ		Обозначение прохождения части границ
от точки	от точки	
1	2	3
-	-	-

ГРАФИЧЕСКОЕ ОПИСАНИЕ МЕСТОПОЛОЖЕНИЯ ГРАНИЦ ЗОН С ОСОБЫМИ УСЛОВИЯМИ ИСПОЛЬЗОВАНИЯ ТЕРРИТОРИИ

Защитная зона объекта культурного наследия «Храм Преображения», расположенная по адресу: Брянская область, р-н Дубровский, с.Рековичи,

(наименование зоны с особыми условиями использования территории)

Сведения о местоположении измененных (уточненных) границ ЗОУИТ

1. Система координат СК-32, зона 1

2. Сведения о характерных точках границ ЗОУИТ

Обозначение характерных точек границ	Существующие координаты, м		Измененные (уточненные) координаты, м		Метод определения координат и средняя квадратическая погрешность положения характерной точки (M_t), м	Описание закрепления точки
	X	У	X	У		
1	2	3	4	5	6	7
-	-	-	-	-	-	-

3. Сведения о характерных точках части (частей) границ ЗОУИТ

Обозначение части границ		Описание прохождения части границы
от точки	до точки	
1	2	3
-	-	-

4. Сведения о частях границ ЗОУИТ, совпадающих с местоположением внешних границ природных объектов и (или) объектов искусственного происхождения.

Обозначение части границ		Обозначение прохождения части границ
от точки	до точки	
1	2	3
-	-	-

ГРАФИЧЕСКОЕ ОПИСАНИЕ МЕСТОПОЛОЖЕНИЯ ГРАНИЦ ЗОН С ОСОБЫМИ УСЛОВИЯМИ ИСПОЛЬЗОВАНИЯ ТЕРРИТОРИИ

Защитная зона объекта культурного наследия «Церковь Преображения», расположенная по адресу: Брянская область, р-н Дубровский, с.Рековичи,

(наименование зоны с особыми условиями использования территории)

План границ объекта землеустройства

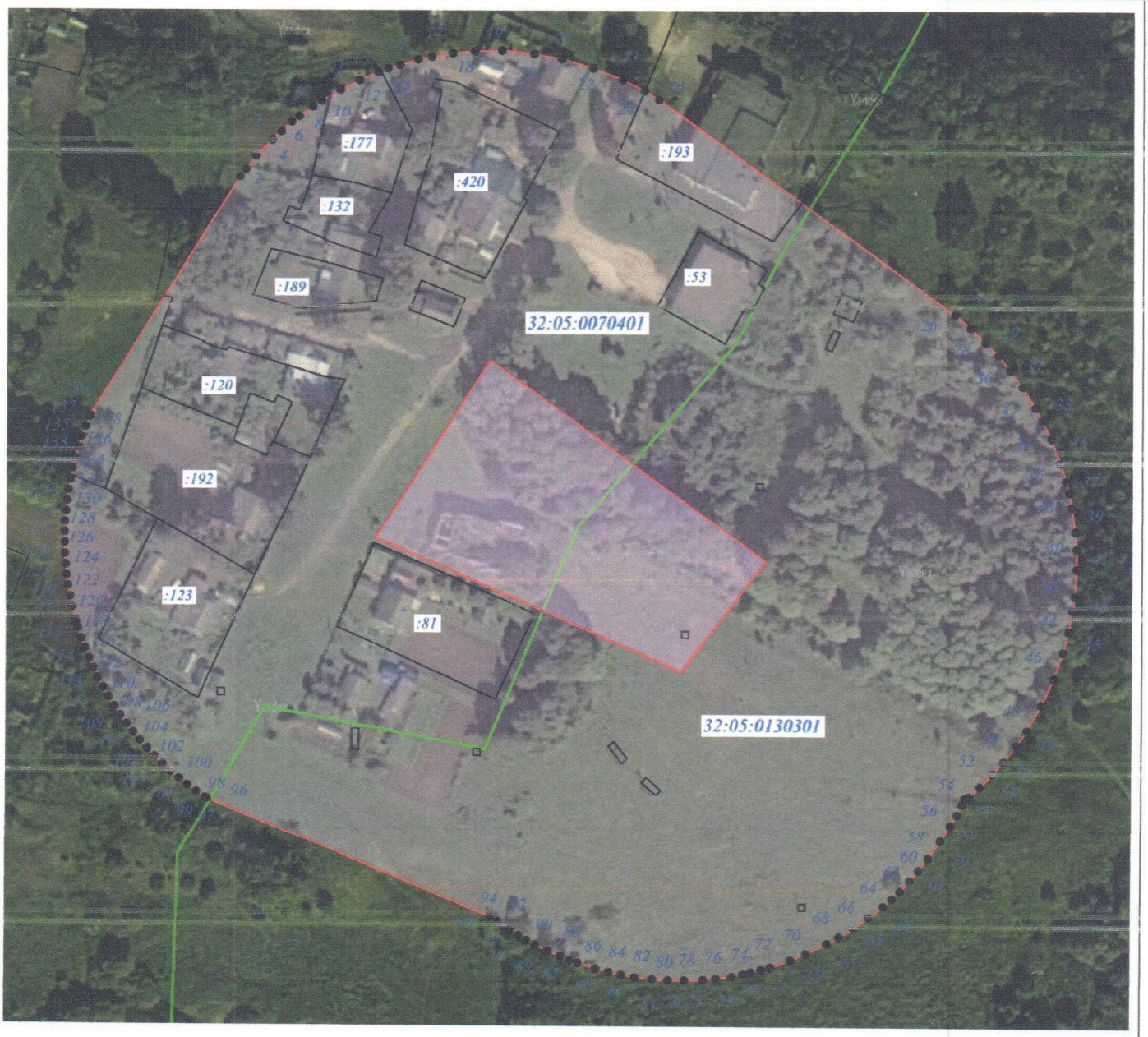

Масштаб 1:2000

Используемые условные знаки и обозначения

- граница зоны с особыми условиями использования территории
- граница кадастрового квартала

• 1 - характерная точка границы защитной зоны объекта культурного наследия

32:05:0070401 - номер кадастрового квартала

- земельный участок, поставленный на государственный кадастровый учёт

Подпись _____ Зиновкин С.А.

Дата «23» ноября 2018 г.

КАДАСТРОВЫЙ ИНЖЕНЕР РОССИЙСКАЯ ФЕДЕРАЦИЯ
Квалификационный аттестат № 32-16-86
ЗИНОВКИН СНИЛС 026-962-077 70 СЕРГЕЙ АЛЕКСАНДРОВИЧ

Прошнуровано, пронумеровано и скреплено печатью

9 (Девять) лист (ов)

Кадастровый инженер: Зиновкин С.А. _____

ФИО подпись

Дата 23.11.2018г.



Всего листов 8

ГРАФИЧЕСКОЕ ОПИСАНИЕ МЕСТОПОЛОЖЕНИЯ ГРАНИЦ ЗОН С ОСОБЫМИ УСЛОВИЯМИ ИСПОЛЬЗОВАНИЯ ТЕРРИТОРИИ

Защитная зона объекта культурного наследия «Храм Введения», расположенная по адресу: Брянская область, р-н Дятьковский, с.Любышь,

(наименование зоны с особыми условиями использования территории)

Титульный лист

1. Сведения о заказчике землеустроительных работ:

О физическом лице:

Фамилия, имя, отчество (отчество указывается при наличии): –

О юридическом лице, органе государственной власти, органе местного самоуправления:

Полное наименование: *Управление по охране и сохранению историко-культурного наследия Брянской области*

Страна регистрации (инкорпорации) (указывается в отношении иностранного юридического лица): –

Фамилия и инициалы уполномоченного представителя, его должность, реквизиты доверенности (если представитель действует по доверенности): *Новикова Тамара Михайловна, начальник отдела по охране и сохранению объектов культурного наследия*

Подпись _____ Т.М.Новикова Дата «23» ноября 2018 г.

2. Сведения об исполнителе землеустроительных работ:

Об индивидуальном предпринимателе:

Фамилия, имя, отчество (отчество указывается при наличии): –

Идентификационный номер налогоплательщика: –

Контактный телефон и почтовый адрес: –

Номер квалификационного аттестата кадастрового инженера (если исполнителем является кадастровый инженер): -

О юридическом лице:

Полное наименование: *Общество с ограниченной ответственностью «Многофункциональный Центр «Брянскземпроект»» (ООО «МФЦ «Брянскземпроект»»)*

Основной государственный регистрационный номер: *1143256016606*

Контактный телефон и почтовый адрес: *8(4832)74-49-56, 241050, г. Брянск, ул. С. Перовской, д.48*

Фамилия и инициалы уполномоченного представителя юридического лица, его должность, реквизиты доверенности (если представитель действует по доверенности): *Слепцов В.С., директор.*

Сведения о кадастровом инженере: *Зиновкин Сергей Александрович, номер квалификационного аттестата 32-11-86*

Подпись _____ С.А. Зиновкин Дата «23» ноября 2018 г.

Место для оттиска печати лица, составившего карту (план) объекта землеустройства

3. Сведения о согласовании карты (плана) объекта культурного наследия:

Полное наименование органа (организации), с которым осуществляется согласование, фамилия и инициалы уполномоченного лица, его должность:

Реквизиты письма (дата и номер, если согласование оформлено в виде письма): _____

Подпись _____ _____

Место для оттиска печати органа (организации), с которым осуществляется согласование

ГРАФИЧЕСКОЕ ОПИСАНИЕ МЕСТОПОЛОЖЕНИЯ ГРАНИЦ ЗОН С ОСОБЫМИ УСЛОВИЯМИ ИСПОЛЬЗОВАНИЯ ТЕРРИТОРИИ

Защитная зона объекта культурного наследия «Храм Введения», расположенная по адресу: Брянская область, р-н Дятьковский, с.Любышь,

(наименование зоны с особыми условиями использования территории)

Сведения об ЗОУИТ

№ п/п	Характеристики объекта землеустройства	Описание характеристик
1	2	3
1	*Местоположение ЗОУИТ*	**Брянская область, р-н Дятьковский, с.Любышь**, *Защитная зона объекта культурного наследия «Храм Введения»*
2	*Площадь ЗОУИТ± величина погрешности определения площади (Р+/- ΔР)*	*99182 кв.м ± 110*
3	*Иные характеристики ЗОУИТ*	*Федеральный закон от 25.06.2002 № 73-ФЗ «Об объектах культурного наследия (памятниках истории и культуры) народов Российской Федерации» «Статья 34.1 Защитные зоны объектов культурного наследия (введена Федеральным законом от 05.04.2016 № 95-ФЗ).* *1. Защитными зонами объектов культурного наследия являются* *территории, которые прилегают к включенным в реестр памятникам и ансамблям (за исключением указанных в пункте 2 настоящей статьи объектов культурного наследия) и в границах, которых в целях обеспечения сохранности объектов культурного наследия и композиционно-видовых связей (панорам) запрещаются строительство объектов капитального строительства и их реконструкция, связанная с изменением их параметров (высоты, количества этажей, площади), за исключением строительства и реконструкции линейных объектов.* *3. Границы защитной зоны объекта культурного наследия устанавливаются:* *1) для памятника, расположенного в границах населенного пункта, на расстоянии 100 метров от внешних границ территории памятника, для памятника, расположенного вне границ населенного пункта, на расстоянии 200 метров от внешних границ территории памятника;* *2) для ансамбля, расположенного в границах населенного пункта, на расстоянии 150 метров от внешних границ территории ансамбля, для ансамбля, расположенного вне границ населенного пункта, на расстоянии 250 метров от внешних границ территории ансамбля.* *4. В случае отсутствия утвержденных границ территории объекта культурного наследия, расположенного в границах населенного пункта, границы защитной зоны такого объекта устанавливаются на расстоянии 200 метров от линии внешней стены памятника либо от линии общего контура ансамбля, образуемого соединением внешних точек наиболее удаленных элементов*

ГРАФИЧЕСКОЕ ОПИСАНИЕ МЕСТОПОЛОЖЕНИЯ ГРАНИЦ ЗОН С ОСОБЫМИ УСЛОВИЯМИ ИСПОЛЬЗОВАНИЯ ТЕРРИТОРИИ

Защитная зона объекта культурного наследия «Храм Введения», расположенная по адресу:

Брянская область, р-н Дятьковский, с.Любышь,

(наименование зоны с особыми условиями использования территории)

Сведения об ЗОУИТ

№ п/п	Характеристики объекта землеустройства	Описание характеристик
1	2	3
		ансамбля, включая парковую территорию. В случае отсутствия утвержденных границ территории объекта культурного наследия, расположенного вне границ населенного пункта, границы защитной зоны такого объекта устанавливаются на расстоянии 300 метров от линии внешней стены памятника либо от линии общего контура ансамбля, образуемого соединением внешних точек наиболее удаленных элементов ансамбля, включая парковую территорию.

ГРАФИЧЕСКОЕ ОПИСАНИЕ МЕСТОПОЛОЖЕНИЯ ГРАНИЦ ЗОН С ОСОБЫМИ УСЛОВИЯМИ ИСПОЛЬЗОВАНИЯ ТЕРРИТОРИИ

Защитная зона объекта культурного наследия «Храм Введения», расположенная по адресу: Брянская область, р-н Дятьковский, с.Любышь,

(наименование зоны с особыми условиями использования территории)

Сведения о местоположении границ ЗОУИТ

1. Система координат СК-32, зона 2

2. Сведения о характерных точках границ ЗОУИТ

Обозначение характерных точек границ	Координаты, м		Метод определения координат и средняя квадратическая погрешность положения характерной точки (M_t), м	Описание закрепления точки
	X	У		
1	2	3	4	5
1	527622.28	2180230.17	Картометрический метод, 0.1	-
2	527657.11	2180270.86	Картометрический метод, 0.1	-
3	527663.33	2180279.58	Картометрический метод, 0.1	-
4	527670.41	2180289.89	Картометрический метод, 0.1	-
5	527695.68	2180331.31	Картометрический метод, 0.1	-
6	527700.55	2180340.30	Картометрический метод, 0.1	-
7	527704.48	2180349.73	Картометрический метод, 0.1	-
8	527707.42	2180359.52	Картометрический метод, 0.1	-
9	527709.35	2180369.56	Картометрический метод, 0.1	-
10	527710.24	2180379.74	Картометрический метод, 0.1	-
11	527710.09	2180389.97	Картометрический метод, 0.1	-
12	527709.05	2180405.75	Картометрический метод, 0.1	-
13	527707.78	2180416.36	Картометрический метод, 0.1	-
14	527705.38	2180426.78	Картометрический метод, 0.1	-
15	527701.89	2180436.88	Картометрический метод, 0.1	-
16	527697.33	2180446.55	Картометрический метод, 0.1	-
17	527691.77	2180455.68	Картометрический метод, 0.1	-
18	527685.27	2180464.16	Картометрический метод, 0.1	-
19	527677.90	2180471.90	Картометрический метод, 0.1	-
20	527669.75	2180478.81	Картометрический метод, 0.1	-
21	527660.90	2180484.81	Картометрический метод, 0.1	-
22	527626.61	2180505.48	Картометрический метод, 0.1	-
23	527614.09	2180513.04	Картометрический метод, 0.1	-
24	527605.03	2180517.89	Картометрический метод, 0.1	-
25	527595.52	2180521.79	Картометрический метод, 0.1	-
26	527585.66	2180524.69	Картометрический метод, 0.1	-
27	527575.56	2180526.56	Картометрический метод, 0.1	-
28	527565.31	2180527.39	Картометрический метод, 0.1	-
29	527555.04	2180527.16	Картометрический метод, 0.1	-
30	527544.84	2180525.87	Картометрический метод, 0.1	-
31	527540.07	2180524.77	Картометрический метод, 0.1	-
32	527536.67	2180526.38	Картометрический метод, 0.1	-
33	527527.12	2180529.76	Картометрический метод, 0.1	-
34	527517.27	2180532.16	Картометрический метод, 0.1	-
35	527507.24	2180533.54	Картометрический метод, 0.1	-
36	527497.11	2180533.91	Картометрический метод, 0.1	-
37	527487.00	2180533.25	Картометрический метод, 0.1	-
38	527477.01	2180531.57	Картометрический метод, 0.1	-
39	527467.24	2180528.88	Картометрический метод, 0.1	-
40	527457.79	2180525.23	Картометрический метод, 0.1	-
41	527448.76	2180520.63	Картометрический метод, 0.1	-
42	527440.24	2180515.15	Картометрический метод, 0.1	-
43	527432.32	2180508.83	Картометрический метод, 0.1	-
44	527425.08	2180501.74	Картометрический метод, 0.1	-
45	527418.59	2180493.95	Картометрический метод, 0.1	-
46	527412.93	2180485.55	Картометрический метод, 0.1	-
47	527408.14	2180476.62	Картометрический метод, 0.1	-
48	527404.29	2180467.25	Картометрический метод, 0.1	-

ГРАФИЧЕСКОЕ ОПИСАНИЕ МЕСТОПОЛОЖЕНИЯ ГРАНИЦ ЗОН С ОСОБЫМИ УСЛОВИЯМИ ИСПОЛЬЗОВАНИЯ ТЕРРИТОРИИ

Защитная зона объекта культурного наследия «Храм Введения», расположенная по адресу: Брянская область, р-н Дятьковский, с.Любышь,

(наименование зоны с особыми условиями использования территории)

Сведения о местоположении границ ЗОУИТ

49	527401.40	2180457.54	Картометрический метод, 0.1	-
50	527399.51	2180447.58	Картометрический метод, 0.1	-
51	527398.76	2180442.15	Картометрический метод, 0.1	-
52	527396.60	2180429.38	Картометрический метод, 0.1	-
53	527391.32	2180405.62	Картометрический метод, 0.1	-
54	527390.03	2180398.63	Картометрический метод, 0.1	-
55	527388.45	2180387.99	Картометрический метод, 0.1	-
56	527386.40	2180385.86	Картометрический метод, 0.1	-
57	527379.85	2180377.44	Картометрический метод, 0.1	-
58	527374.23	2180368.36	Картометрический метод, 0.1	-
59	527357.33	2180337.48	Картометрический метод, 0.1	-
60	527352.79	2180328.05	Картометрический метод, 0.1	-
61	527349.27	2180318.21	Картометрический метод, 0.1	-
62	527346.79	2180308.05	Картометрический метод, 0.1	-
63	527345.39	2180297.69	Картометрический метод, 0.1	-
64	527345.08	2180287.23	Картометрический метод, 0.1	-
65	527345.86	2180276.80	Картометрический метод, 0.1	-
66	527347.72	2180266.51	Картометрический метод, 0.1	-
67	527350.65	2180256.48	Картометрический метод, 0.1	-
68	527354.61	2180246.80	Картометрический метод, 0.1	-
69	527359.56	2180237.59	Картометрический метод, 0.1	-
70	527365.45	2180228.94	Картометрический метод, 0.1	-
71	527372.21	2180220.96	Картометрический метод, 0.1	-
72	527377.90	2180214.91	Картометрический метод, 0.1	-
73	527382.23	2180210.57	Картометрический метод, 0.1	-
74	527405.22	2180188.95	Картометрический метод, 0.1	-
75	527413.46	2180182.00	Картометрический метод, 0.1	-
76	527422.40	2180175.98	Картометрический метод, 0.1	-
77	527431.94	2180170.95	Картометрический метод, 0.1	-
78	527441.96	2180166.98	Картометрический метод, 0.1	-
79	527452.35	2180164.11	Картометрический метод, 0.1	-
80	527462.99	2180162.38	Картометрический метод, 0.1	-
81	527473.75	2180161.80	Картометрический метод, 0.1	-
82	527484.51	2180162.38	Картометрический метод, 0.1	-
83	527495.15	2180164.12	Картометрический метод, 0.1	-
84	527505.54	2180166.99	Картометрический метод, 0.1	-
85	527515.56	2180170.97	Картометрический метод, 0.1	-
86	527588.17	2180204.41	Картометрический метод, 0.1	-
1	527622.28	2180230.17	Картометрический метод, 0.1	-
-	-	-	-	-

3. Сведения о характерных точках части (частей) границы ЗОУИТ

Обозначение части границ		Описание прохождения части границы
от точки	до точки	
1	2	3
-	-	-

4. Сведения о частях границ ЗОУИТ, совпадающих с местоположением внешних границ природных объектов и (или) объектов искусственного происхождения.

Обозначение части границ		Обозначение прохождения части границ
от точки	от точки	
1	2	3
-	-	-

ГРАФИЧЕСКОЕ ОПИСАНИЕ МЕСТОПОЛОЖЕНИЯ ГРАНИЦ ЗОН С ОСОБЫМИ УСЛОВИЯМИ ИСПОЛЬЗОВАНИЯ ТЕРРИТОРИИ

Защитная зона объекта культурного наследия «Храм Введения», расположенная по адресу:

Брянская область, р-н Дятьковский, с.Любышь,

(наименование зоны с особыми условиями использования территории)

Сведения о местоположении измененных (уточненных) границ ЗОУИТ

1. Система координат СК-32, зона 2

2. Сведения о характерных точках границ ЗОУИТ

Обозначение характерных точек границ	Существующие координаты, м		Измененные (уточненные) координаты, м		Метод определения координат и средняя квадратическая погрешность положения характерной точки (M_t), м	Описание закрепления точки
	X	У	X	У		
1	2	3	4	5	6	7
-	-	-	-	-	-	-

3. Сведения о характерных точках части (частей) границ ЗОУИТ

Обозначение части границ		Описание прохождения части границы
от точки	до точки	
1	2	3
-	-	-

4. Сведения о частях границ ЗОУИТ, совпадающих с местоположением внешних границ природных объектов и (или) объектов искусственного происхождения.

Обозначение части границ		Обозначение прохождения части границ
от точки	до точки	
1	2	3
-	-	-

ГРАФИЧЕСКОЕ ОПИСАНИЕ МЕСТОПОЛОЖЕНИЯ ГРАНИЦ ЗОН С ОСОБЫМИ УСЛОВИЯМИ ИСПОЛЬЗОВАНИЯ ТЕРРИТОРИИ

Защитная зона объекта культурного наследия «Храм Введения», расположенная по адресу: Брянская область, р-н Дятьковский, с.Любышь,

(наименование зоны с особыми условиями использования территории)

План границ объекта землеустройства

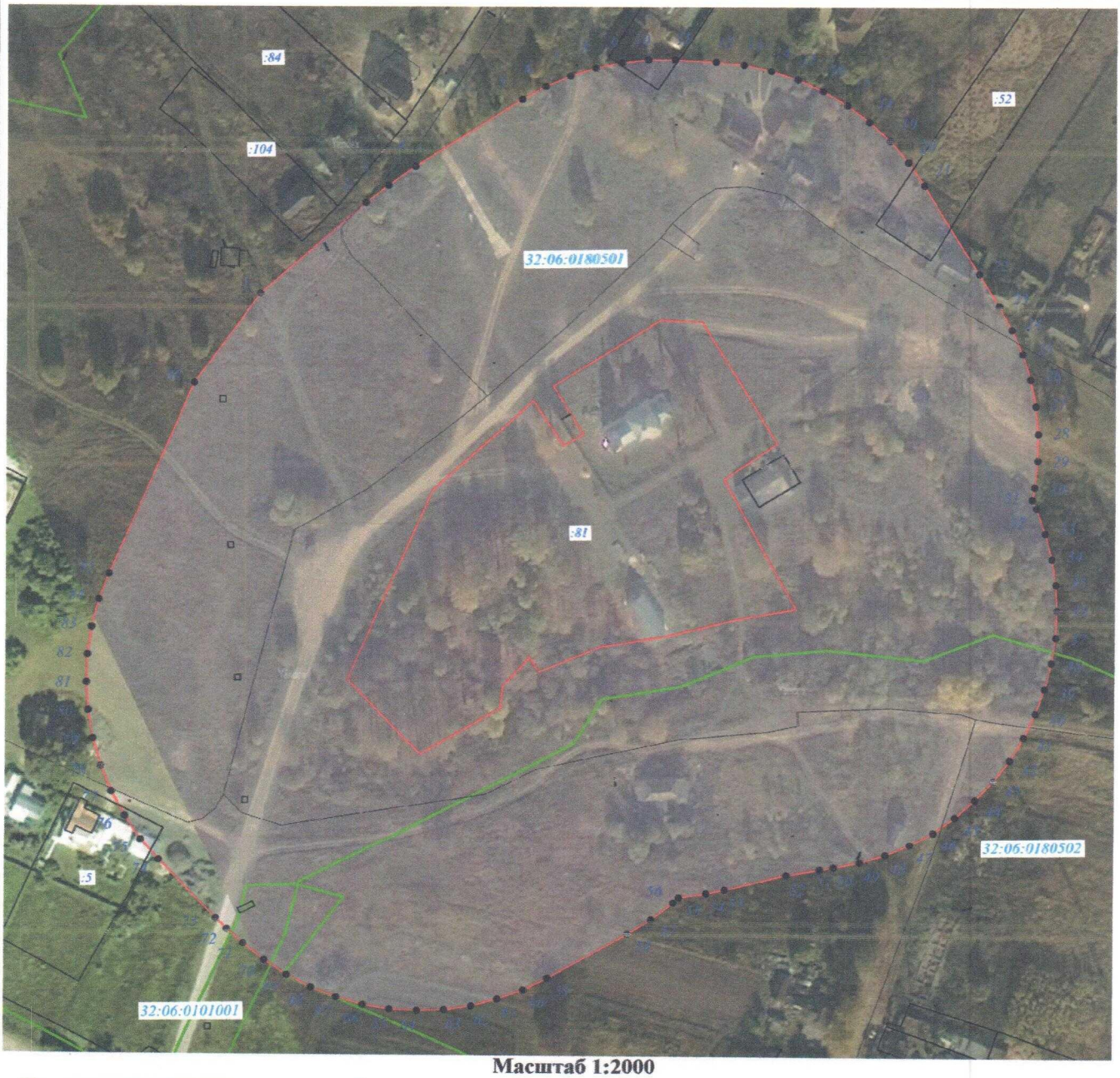

Масштаб 1:2000

Используемые условные знаки и обозначения

- граница зоны с особыми условиями использования территории
- граница кадастрового квартала
- 1 — характерная точка границы защитной зоны объекта культурного наследия
- 32:06:0180501 — номер кадастрового квартала
- земельный участок, поставленный на государственный кадастровый учёт

Подпись _____ Зиновкин С.А.

Дата «23» ноября 2018 г.

Прошнуровано, пронумеровано и скреплено печатью

8 (восемь) лист (ов)

Кадастровый инженер: Зенькевич Р.А.

ФИО подпись

Дата 23.11.2020г.



Всего листов 8

ГРАФИЧЕСКОЕ ОПИСАНИЕ МЕСТОПОЛОЖЕНИЯ ГРАНИЦ ЗОН С ОСОБЫМИ УСЛОВИЯМИ ИСПОЛЬЗОВАНИЯ ТЕРРИТОРИИ

Защитная зона объекта культурного наследия «Храм Покрова», расположенная по адресу: Брянская область, р-н Дятьковский, с. Ивот,

(наименование зоны с особыми условиями использования территории)

Титульный лист

1. Сведения о заказчике землеустроительных работ:

О физическом лице:

Фамилия, имя, отчество (отчество указывается при наличии): –

О юридическом лице, органе государственной власти, органе местного самоуправления:

Полное наименование: *Управление по охране и сохранению историко-культурного наследия Брянской области*

Страна регистрации (инкорпорации) (указывается в отношении иностранного юридического лица): –

Фамилия и инициалы уполномоченного представителя, его должность, реквизиты доверенности (если представитель действует по доверенности): *Новикова Тамара Михайловна, начальник отдела по охране и сохранению объектов культурного наследия*

Подпись _____ Т.М.Новикова Дата «23» ноября 2018 г.

2. Сведения об исполнителе землеустроительных работ:

Об индивидуальном предпринимателе:

Фамилия, имя, отчество (отчество указывается при наличии): –

Идентификационный номер налогоплательщика: –

Контактный телефон и почтовый адрес: –

Номер квалификационного аттестата кадастрового инженера (если исполнителем является кадастровый инженер): -

О юридическом лице:

Полное наименование: *Общество с ограниченной ответственностью «Многофункциональный Центр «Брянскземпроект»» (ООО «МФЦ «Брянскземпроект»»)*

Основной государственный регистрационный номер: *1143256016606*

Контактный телефон и почтовый адрес: *8(4832)74-49-56, 241050, г. Брянск, ул. С. Перовской, д.48*

Фамилия и инициалы уполномоченного представителя юридического лица, его должность, реквизиты доверенности (если представитель действует по доверенности): *Слепцов В.С., директор.*

Сведения о кадастровом инженере: *Зиновкин Сергей Александрович, номер квалификационного аттестата 32-11-86*

Подпись _____ С.А. Зиновкин Дата «23» ноября 2018 г.

Место для оттиска печати лица, составившего карту (план) объекта землеустройства

3. Сведения о согласовании карты (плана) объекта культурного наследия:

Полное наименование органа (организации), с которым осуществляется согласование, фамилия и инициалы уполномоченного лица, его должность:

Реквизиты письма (дата и номер, если согласование оформлено в виде письма): _____

Подпись _____ _____

Место для оттиска печати органа (организации), с которым осуществляется согласование

ГРАФИЧЕСКОЕ ОПИСАНИЕ МЕСТОПОЛОЖЕНИЯ ГРАНИЦ ЗОН С ОСОБЫМИ УСЛОВИЯМИ ИСПОЛЬЗОВАНИЯ ТЕРРИТОРИИ

Защитная зона объекта культурного наследия «Храм Покрова», расположенная по адресу: Брянская область, р-н Дятьковский, с. Ивот,

(наименование зоны с особыми условиями использования территории)

Сведения об ЗОУИТ

№ п/п	Характеристики объекта землеустройства	Описание характеристик
1	2	3
1	*Местоположение ЗОУИТ*	**Брянская область, р-н Дятьковский, с. Ивот**, *Защитная зона объекта культурного наследия «Храм Покрова»*
2	*Площадь ЗОУИТ± величина погрешности определения площади (Р+/- ΔР)*	61458 кв.м ±87
3	*Иные характеристики ЗОУИТ*	*Федеральный закон от 25.06.2002 № 73-ФЗ «Об объектах культурного наследия (памятниках истории и культуры) народов Российской Федерации» «Статья 34.1 Защитные зоны объектов культурного наследия (введена Федеральным законом от 05.04.2016 № 95-ФЗ).* *1. Защитными зонами объектов культурного наследия являются территории, которые прилегают к включенным в реестр памятникам и ансамблям (за исключением указанных в пункте 2 настоящей статьи объектов культурного наследия) и в границах, которых в целях обеспечения сохранности объектов культурного наследия и композиционно-видовых связей (панорам) запрещаются строительство объектов капитального строительства и их реконструкция, связанная с изменением их параметров (высоты, количества этажей, площади), за исключением строительства и реконструкции линейных объектов.* *3. Границы защитной зоны объекта культурного наследия устанавливаются:* *1) для памятника, расположенного в границах населенного пункта, на расстоянии 100 метров от внешних границ территории памятника, для памятника, расположенного вне границ населенного пункта, на расстоянии 200 метров от внешних границ территории памятника;* *2) для ансамбля, расположенного в границах населенного пункта, на расстоянии 150 метров от внешних границ территории ансамбля, для ансамбля, расположенного вне границ населенного пункта, на расстоянии 250 метров от внешних границ территории ансамбля.* *4. В случае отсутствия утвержденных границ территории объекта культурного наследия, расположенного в границах населенного пункта, границы защитной зоны такого объекта устанавливаются на расстоянии 200 метров от линии внешней стены памятника либо от линии общего контура ансамбля, образуемого соединением внешних точек наиболее удаленных элементов*

ГРАФИЧЕСКОЕ ОПИСАНИЕ МЕСТОПОЛОЖЕНИЯ ГРАНИЦ ЗОН С ОСОБЫМИ УСЛОВИЯМИ ИСПОЛЬЗОВАНИЯ ТЕРРИТОРИИ

Защитная зона объекта культурного наследия «Храм Покрова», расположенная по адресу: Брянская область, р-н Дятьковский, с. Ивот,

(наименование зоны с особыми условиями использования территории)

Сведения об ЗОУИТ

№ п/п	Характеристики объекта землеустройства	Описание характеристик
1	2	3
		ансамбля, включая парковую территорию. В случае отсутствия утвержденных границ территории объекта культурного наследия, расположенного вне границ населенного пункта, границы защитной зоны такого объекта устанавливаются на расстоянии 300 метров от линии внешней стены памятника либо от линии общего контура ансамбля, образуемого соединением внешних точек наиболее удаленных элементов ансамбля, включая парковую территорию.

ГРАФИЧЕСКОЕ ОПИСАНИЕ МЕСТОПОЛОЖЕНИЯ ГРАНИЦ ЗОН С ОСОБЫМИ УСЛОВИЯМИ ИСПОЛЬЗОВАНИЯ ТЕРРИТОРИИ

Защитная зона объекта культурного наследия «Храм Покрова», расположенная по адресу: Брянская область, р-н Дятьковский, с. Ивот,

(наименование зоны с особыми условиями использования территории)

Сведения о местоположении границ ЗОУИТ

1. Система координат СК-32, зона 2

2. Сведения о характерных точках границ ЗОУИТ

Обозначение характерных точек границ	Координаты, м		Метод определения координат и средняя квадратическая погрешность положения характерной точки (M_t), м	Описание закрепления точки
	X	У		
1	2	3	4	5
1	537848.48	2164336.26	Картометрический метод, 0.1	-
2	537853.50	2164341.16	Картометрический метод, 0.1	-
3	537858.17	2164346.25	Картометрический метод, 0.1	-
4	537862.43	2164351.75	Картометрический метод, 0.1	-
5	537866.31	2164357.59	Картометрический метод, 0.1	-
6	537870.57	2164364.90	Картометрический метод, 0.1	-
7	537874.22	2164373.19	Картометрический метод, 0.1	-
8	537875.52	2164376.47	Картометрический метод, 0.1	-
9	537877.64	2164382.99	Картометрический метод, 0.1	-
10	537878.56	2164386.46	Картометрический метод, 0.1	-
11	537879.34	2164389.81	Картометрический метод, 0.1	-
12	537884.71	2164415.10	Картометрический метод, 0.1	-
13	537885.93	2164421.96	Картометрический метод, 0.1	-
14	537886.64	2164428.97	Картометрический метод, 0.1	-
15	537886.87	2164435.91	Картометрический метод, 0.1	-
16	537886.64	2164442.86	Картометрический метод, 0.1	-
17	537885.95	2164449.83	Картометрический метод, 0.1	-
18	537884.68	2164456.77	Картометрический метод, 0.1	-
19	537883.35	2164462.31	Картометрический метод, 0.1	-
20	537880.63	2164470.69	Картометрический метод, 0.1	-
21	537877.77	2164477.85	Картометрический метод, 0.1	-
22	537873.47	2164485.84	Картометрический метод, 0.1	-
23	537869.63	2164491.99	Картометрический метод, 0.1	-
24	537865.67	2164497.57	Картометрический метод, 0.1	-
25	537862.22	2164501.64	Картометрический метод, 0.1	-
26	537825.05	2164544.21	Картометрический метод, 0.1	-
27	537817.84	2164551.65	Картометрический метод, 0.1	-
28	537809.89	2164558.31	Картометрический метод, 0.1	-
29	537801.31	2164564.11	Картометрический метод, 0.1	-
30	537792.16	2164568.99	Картометрический метод, 0.1	-
31	537782.57	2164572.89	Картометрический метод, 0.1	-
32	537772.62	2164575.78	Картометрический метод, 0.1	-
33	537762.42	2164577.63	Картометрический метод, 0.1	-
34	537752.09	2164578.41	Картометрический метод, 0.1	-
35	537741.73	2164578.12	Картометрический метод, 0.1	-
36	537731.46	2164576.76	Картометрический метод, 0.1	-
37	537721.38	2164574.34	Картометрический метод, 0.1	-
38	537711.61	2164570.89	Картометрический метод, 0.1	-
39	537702.24	2164566.45	Картометрический метод, 0.1	-
40	537693.39	2164561.07	Картометрический метод, 0.1	-
41	537659.74	2164538.13	Картометрический метод, 0.1	-
42	537651.15	2164531.56	Картометрический метод, 0.1	-
43	537643.31	2164524.11	Картометрический метод, 0.1	-
44	537636.33	2164515.85	Картометрический метод, 0.1	-
45	537630.28	2164506.88	Картометрический метод, 0.1	-
46	537625.23	2164497.32	Картометрический метод, 0.1	-

ГРАФИЧЕСКОЕ ОПИСАНИЕ МЕСТОПОЛОЖЕНИЯ ГРАНИЦ ЗОН С ОСОБЫМИ УСЛОВИЯМИ ИСПОЛЬЗОВАНИЯ ТЕРРИТОРИИ

Защитная зона объекта культурного наследия «Храм Покрова», расположенная по адресу:

Брянская область, р-н Дятьковский, с. Ивот,

(наименование зоны с особыми условиями использования территории)

Сведения о местоположении границ ЗОУИТ

47	537621.25	2164487.27	Картометрический метод, 0.1	-
48	537618.37	2164476.84	Картометрический метод, 0.1	-
49	537616.64	2164466.17	Картометрический метод, 0.1	-
50	537616.07	2164455.37	Картометрический метод, 0.1	-
51	537616.13	2164409.86	Картометрический метод, 0.1	-
52	537616.15	2164406.37	Картометрический метод, 0.1	-
53	537616.17	2164390.77	Картометрический метод, 0.1	-
54	537616.73	2164380.38	Картометрический метод, 0.1	-
55	537618.36	2164370.09	Картометрический метод, 0.1	-
56	537621.05	2164360.04	Картометрический метод, 0.1	-
57	537624.78	2164350.31	Картометрический метод, 0.1	-
58	537629.49	2164341.03	Картометрический метод, 0.1	-
59	537635.15	2164332.29	Картометрический метод, 0.1	-
60	537641.68	2164324.18	Картометрический метод, 0.1	-
61	537649.02	2164316.80	Картометрический метод, 0.1	-
62	537657.09	2164310.22	Картометрический метод, 0.1	-
63	537665.80	2164304.51	Картометрический метод, 0.1	-
64	537675.05	2164299.74	Картометрический метод, 0.1	-
65	537684.75	2164295.96	Картометрический метод, 0.1	-
66	537694.80	2164293.21	Картометрический метод, 0.1	-
67	537705.07	2164291.52	Картометрический метод, 0.1	-
68	537715.46	2164290.90	Картометрический метод, 0.1	-
69	537725.86	2164291.37	Картометрический метод, 0.1	-
70	537754.20	2164294.13	Картометрический метод, 0.1	-
71	537764.55	2164295.69	Картометрический метод, 0.1	-
72	537774.67	2164298.32	Картометрический метод, 0.1	-
73	537784.47	2164301.99	Картометрический метод, 0.1	-
74	537806.84	2164311.74	Картометрический метод, 0.1	-
75	537810.86	2164313.60	Картометрический метод, 0.1	-
76	537825.50	2164320.77	Картометрический метод, 0.1	-
77	537831.60	2164324.05	Картометрический метод, 0.1	-
78	537837.44	2164327.78	Картометрический метод, 0.1	-
79	537843.13	2164331.70	Картометрический метод, 0.1	-
1	537848.48	2164336.26	Картометрический метод, 0.1	-
-	-	-	-	-

3. Сведения о характерных точках части (частей) границы ЗОУИТ

Обозначение части границ		Описание прохождения части границы
от точки	до точки	
1	2	3
-	-	-

4. Сведения о частях границ ЗОУИТ, совпадающих с местоположением внешних границ природных объектов и (или) объектов искусственного происхождения.

Обозначение части границ		Обозначение прохождения части границ
от точки	от точки	
1	2	3
-	-	-

ГРАФИЧЕСКОЕ ОПИСАНИЕ МЕСТОПОЛОЖЕНИЯ ГРАНИЦ ЗОН С ОСОБЫМИ УСЛОВИЯМИ ИСПОЛЬЗОВАНИЯ ТЕРРИТОРИИ

Защитная зона объекта культурного наследия «Храм Покрова», расположенная по адресу: Брянская область, р-н Дятьковский, с. Ивот,

(наименование зоны с особыми условиями использования территории)

Сведения о местоположении измененных (уточненных) границ ЗОУИТ

1. Система координат СК-32, зона 2

2. Сведения о характерных точках границ ЗОУИТ

Обозначение характерных точек границ	Существующие координаты, м		Измененные (уточненные) координаты, м		Метод определения координат и средняя квадратическая погрешность положения характерной точки (M_t), м	Описание закрепления точки
	X	У	X	У		
1	2	3	4	5	6	7
-	-	-	-	-	-	-

3. Сведения о характерных точках части (частей) границ ЗОУИТ

Обозначение части границ		Описание прохождения части границы
от точки	до точки	
1	2	3
-	-	-

4. Сведения о частях границ ЗОУИТ, совпадающих с местоположением внешних границ природных объектов и (или) объектов искусственного происхождения.

Обозначение части границ		Обозначение прохождения части границ
от точки	до точки	
1	2	3
-	-	-

ГРАФИЧЕСКОЕ ОПИСАНИЕ МЕСТОПОЛОЖЕНИЯ ГРАНИЦ ЗОН С ОСОБЫМИ УСЛОВИЯМИ ИСПОЛЬЗОВАНИЯ ТЕРРИТОРИИ

Защитная зона объекта культурного наследия «Храм Покрова», расположенная по адресу: Брянская область, р-н Дятьковский, с. Ивот,

(наименование зоны с особыми условиями использования территории)

План границ объекта землеустройства



Масштаб 1:2000

Используемые условные знаки и обозначения

- граница зоны с особыми условиями использования территории
- граница кадастрового квартала
- 1 - характерная точка границы защитной зоны объекта культурного наследия
- 32:06:0110301 - номер кадастрового квартала
- земельный участок, поставленный на государственный кадастровый учёт

Подпись _____ Зиновкин С.А.

Дата «23» ноября 2018 г.

«РОССИЯ» «КАДАСТРОВЫЙ ИНЖЕНЕР» ЗИНОВКИН СЕРГЕЙ АЛЕКСАНДРОВИЧ № 026-962-071 КВАЛИФИКАЦИОННЫЙ № 32-11-86 АТТЕСТАТ

Прошнуровано, пронумеровано и скреплено печатью

8 (восемь) лист (ов)

Кадастровый инженер: Белоногов С.А. _____

ФИО подпись

Дата 23.11.2018г.

РОССИЙСКАЯ ФЕДЕРАЦИЯ * КВАЛИФИКАЦИОННЫЙ АТТЕСТАТ * № 32-11-00 * КАДАСТРОВЫЙ ИНЖЕНЕР * СНИЛС 126-962-077 70 * БЕЛОНОГОВ СЕРГЕЙ АЛЕКСАНДРОВИЧ *

Всего листов 8

ГРАФИЧЕСКОЕ ОПИСАНИЕ МЕСТОПОЛОЖЕНИЯ ГРАНИЦ ЗОН С ОСОБЫМИ УСЛОВИЯМИ ИСПОЛЬЗОВАНИЯ ТЕРРИТОРИИ

Защитная зона объекта культурного наследия «Храм Николая Чудотворца», расположенная по адресу: Брянская область, р-н Дятьковский, с. Старь,

(наименование зоны с особыми условиями использования территории)

Титульный лист

1. Сведения о заказчике землеустроительных работ:

О физическом лице:

Фамилия, имя, отчество (отчество указывается при наличии): –

О юридическом лице, органе государственной власти, органе местного самоуправления:

Полное наименование: *Управление по охране и сохранению историко-культурного наследия Брянской области*

Страна регистрации (инкорпорации) (указывается в отношении иностранного юридического лица): –

Фамилия и инициалы уполномоченного представителя, его должность, реквизиты доверенности (если представитель действует по доверенности): *Новикова Тамара Михайловна, начальник отдела по охране и сохранению объектов культурного наследия*

Подпись _____ Т.М.Новикова Дата «23» ноября 2018 г.

2. Сведения об исполнителе землеустроительных работ:

Об индивидуальном предпринимателе:

Фамилия, имя, отчество (отчество указывается при наличии): –

Идентификационный номер налогоплательщика: –

Контактный телефон и почтовый адрес: –

Номер квалификационного аттестата кадастрового инженера (если исполнителем является кадастровый инженер): -

О юридическом лице:

Полное наименование: *Общество с ограниченной ответственностью «Многофункциональный Центр «Брянскземпроект»» (ООО «МФЦ «Брянскземпроект»»)*

Основной государственный регистрационный номер: *1143256016606*

Контактный телефон и почтовый адрес: *8(4832)74-49-56, 241050, г. Брянск, ул. С. Перовской, д.48*

Фамилия и инициалы уполномоченного представителя юридического лица, его должность, реквизиты доверенности (если представитель действует по доверенности): *Слепцов В.С., директор.*

Сведения о кадастровом инженере: *Зиновкин Сергей Александрович, номер квалификационного аттестата 32-11-86*

Подпись _____ С.А. Зиновкин Дата «23» ноября 2018 г.

Место для оттиска печати лица, составившего карту (план) объекта землеустройства

3. Сведения о согласовании карты (плана) объекта культурного наследия:

Полное наименование органа (организации), с которым осуществляется согласование, фамилия и инициалы уполномоченного лица, его должность:

Реквизиты письма (дата и номер, если согласование оформлено в виде письма): _____

Подпись _____ _____

Место для оттиска печати органа (организации), с которым осуществляется согласование

ГРАФИЧЕСКОЕ ОПИСАНИЕ МЕСТОПОЛОЖЕНИЯ ГРАНИЦ ЗОН С ОСОБЫМИ УСЛОВИЯМИ ИСПОЛЬЗОВАНИЯ ТЕРРИТОРИИ

Защитная зона объекта культурного наследия «Храм Николая Чудотворца», расположенная по адресу: Брянская область, р-н Дятьковский, пгт. Старь,

(наименование зоны с особыми условиями использования территории)

Сведения об ЗОУИТ

№ п/п	Характеристики объекта землеустройства	Описание характеристик
1	2	3
1	*Местоположение ЗОУИТ*	**Брянская область, р-н Дятьковский, пгт. Старь**, *Защитная зона объекта культурного наследия «Храм Николая Чудотворца»*
2	*Площадь ЗОУИТ± величина погрешности определения площади (Р+/- ΔР)*	*62608 кв.м ± 88*
3	*Иные характеристики ЗОУИТ*	*Федеральный закон от 25.06.2002 № 73-ФЗ «Об объектах культурного наследия (памятниках истории и культуры) народов Российской Федерации» «Статья 34.1 Защитные зоны объектов культурного наследия (введена Федеральным законом от 05.04.2016 № 95-ФЗ).* *1. Защитными зонами объектов культурного наследия являются территории, которые прилегают к включенным в реестр памятникам и ансамблям (за исключением указанных в пункте 2 настоящей статьи объектов культурного наследия) и в границах, которых в целях обеспечения сохранности объектов культурного наследия и композиционно-видовых связей (панорам) запрещаются строительство объектов капитального строительства и их реконструкция, связанная с изменением их параметров (высоты, количества этажей, площади), за исключением строительства и реконструкции линейных объектов.* *3. Границы защитной зоны объекта культурного наследия устанавливаются:* *1) для памятника, расположенного в границах населенного пункта, на расстоянии 100 метров от внешних границ территории памятника, для памятника, расположенного вне границ населенного пункта, на расстоянии 200 метров от внешних границ территории памятника;* *2) для ансамбля, расположенного в границах населенного пункта, на расстоянии 150 метров от внешних границ территории ансамбля, для ансамбля, расположенного вне границ населенного пункта, на расстоянии 250 метров от внешних границ территории ансамбля.* *4. В случае отсутствия утвержденных границ территории объекта культурного наследия, расположенного в границах населенного пункта, границы защитной зоны такого объекта устанавливаются на расстоянии 200 метров от линии внешней стены памятника либо от линии общего контура ансамбля, образуемого соединением внешних точек наиболее удаленных элементов*

ГРАФИЧЕСКОЕ ОПИСАНИЕ МЕСТОПОЛОЖЕНИЯ ГРАНИЦ ЗОН С ОСОБЫМИ УСЛОВИЯМИ ИСПОЛЬЗОВАНИЯ ТЕРРИТОРИИ

Защитная зона объекта культурного наследия «Храм Николая Чудотворца», расположенная по адресу:

Брянская область, р-н Дятьковский, пгт. Старь,

(наименование зоны с особыми условиями использования территории)

Сведения об ЗОУИТ

№ п/п	Характеристики объекта землеустройства	Описание характеристик
1	2	3
		ансамбля, включая парковую территорию. В случае отсутствия утвержденных границ территории объекта культурного наследия, расположенного вне границ населенного пункта, границы защитной зоны такого объекта устанавливаются на расстоянии 300 метров от линии внешней стены памятника либо от линии общего контура ансамбля, образуемого соединением внешних точек наиболее удаленных элементов ансамбля, включая парковую территорию.

ГРАФИЧЕСКОЕ ОПИСАНИЕ МЕСТОПОЛОЖЕНИЯ ГРАНИЦ ЗОН С ОСОБЫМИ УСЛОВИЯМИ ИСПОЛЬЗОВАНИЯ ТЕРРИТОРИИ

Защитная зона объекта культурного наследия «Храм Николая Чудотворца», расположенная по адресу: Брянская область, р-н Дятьковский, пгт. Старь,

(наименование зоны с особыми условиями использования территории)

Сведения о местоположении границ ЗОУИТ

1. Система координат СК-32, зона 2

2. Сведения о характерных точках границ ЗОУИТ

Обозначение характерных точек границ	Координаты, м		Метод определения координат и средняя квадратическая погрешность положения характерной точки (M_t), м	Описание закрепления точки
	X	У		
1	2	3	4	5
1	532271.52	2161972.41	Картометрический метод, 0.1	-
2	532284.55	2161987.19	Картометрический метод, 0.1	-
3	532292.94	2162002.53	Картометрический метод, 0.1	-
4	532298.38	2162016.19	Картометрический метод, 0.1	-
5	532302.58	2162029.79	Картометрический метод, 0.1	-
6	532310.44	2162057.12	Картометрический метод, 0.1	-
7	532312.75	2162066.98	Картометрический метод, 0.1	-
8	532314.04	2162077.04	Картометрический метод, 0.1	-
9	532314.31	2162087.17	Картометрический метод, 0.1	-
10	532313.56	2162097.27	Картометрический метод, 0.1	-
11	532311.78	2162107.25	Картометрический метод, 0.1	-
12	532309.01	2162116.99	Картометрический метод, 0.1	-
13	532305.26	2162126.41	Картометрический метод, 0.1	-
14	532300.58	2162135.40	Картометрический метод, 0.1	-
15	532295.01	2162143.87	Картометрический метод, 0.1	-
16	532288.62	2162151.73	Картометрический метод, 0.1	-
17	532281.46	2162158.90	Картометрический метод, 0.1	-
18	532273.61	2162165.31	Картометрический метод, 0.1	-
19	532265.15	2162170.90	Картометрический метод, 0.1	-
20	532256.18	2162175.60	Картометрический метод, 0.1	-
21	532246.77	2162179.37	Картометрический метод, 0.1	-
22	532212.38	2162191.16	Картометрический метод, 0.1	-
23	532181.35	2162201.69	Картометрический метод, 0.1	-
24	532170.97	2162204.59	Картометрический метод, 0.1	-
25	532160.35	2162206.37	Картометрический метод, 0.1	-
26	532149.59	2162206.99	Картометрический метод, 0.1	-
27	532138.83	2162206.45	Картометрический метод, 0.1	-
28	532128.19	2162204.76	Картометрический метод, 0.1	-
29	532117.80	2162201.93	Картометрический метод, 0.1	-
30	532097.28	2162195.14	Картометрический метод, 0.1	-
31	532087.56	2162191.35	Картометрический метод, 0.1	-
32	532078.30	2162186.58	Картометрический метод, 0.1	-
33	532069.58	2162180.86	Картометрический метод, 0.1	-
34	532061.51	2162174.27	Картометрический метод, 0.1	-
35	532054.16	2162166.87	Картометрический метод, 0.1	-
36	532047.63	2162158.75	Картометрический метод, 0.1	-
37	532041.97	2162150.00	Картометрический метод, 0.1	-
38	532037.26	2162140.70	Картометрический метод, 0.1	-
39	532033.54	2162130.96	Картометрический метод, 0.1	-
40	532030.85	2162120.89	Картометрический метод, 0.1	-
41	532029.23	2162110.59	Картометрический метод, 0.1	-
42	532028.69	2162100.18	Картометрический метод, 0.1	-
43	532028.70	2162039.02	Картометрический метод, 0.1	-
44	532029.23	2162028.77	Картометрический метод, 0.1	-
45	532030.81	2162018.62	Картометрический метод, 0.1	-
46	532033.42	2162008.68	Картометрический метод, 0.1	-
47	532037.04	2161999.07	Картометрический метод, 0.1	-
48	532041.62	2161989.88	Картометрический метод, 0.1	-

ГРАФИЧЕСКОЕ ОПИСАНИЕ МЕСТОПОЛОЖЕНИЯ ГРАНИЦ ЗОН С ОСОБЫМИ УСЛОВИЯМИ ИСПОЛЬЗОВАНИЯ ТЕРРИТОРИИ

Защитная зона объекта культурного наследия «Храм Николая Чудотворца», расположенная по адресу: Брянская область, р-н Дятьковский, пгт. Старь,

(наименование зоны с особыми условиями использования территории)

Сведения о местоположении границ ЗОУИТ

49	532047.12	2161981.20	Картометрический метод, 0.1	-
50	532053.48	2161973.14	Картометрический метод, 0.1	-
51	532060.64	2161965.77	Картометрический метод, 0.1	-
52	532068.52	2161959.18	Картометрический метод, 0.1	-
53	532077.02	2161953.43	Картометрический метод, 0.1	-
54	532086.08	2161948.58	Картометрический метод, 0.1	-
55	532095.58	2161944.68	Картометрический метод, 0.1	-
56	532105.44	2161941.78	Картометрический метод, 0.1	-
57	532107.59	2161941.38	Картометрический метод, 0.1	-
58	532125.77	2161939.08	Картометрический метод, 0.1	-
59	532136.04	2161939.31	Картометрический метод, 0.1	-
60	532185.28	2161942.94	Картометрический метод, 0.1	-
61	532222.72	2161946.57	Картометрический метод, 0.1	-
62	532232.08	2161948.40	Картометрический метод, 0.1	-
63	532241.63	2161952.40	Картометрический метод, 0.1	-
64	532253.86	2161958.88	Картометрический метод, 0.1	-
1	532271.52	2161972.41	Картометрический метод, 0.1	-
-	-	-	-	-

3. Сведения о характерных точках части (частей) границы ЗОУИТ

Обозначение части границ		Описание прохождения части границы
от точки	до точки	
1	2	3
-	-	-

4. Сведения о частях границ ЗОУИТ, совпадающих с местоположением внешних границ природных объектов и (или) объектов искусственного происхождения.

Обозначение части границ		Обозначение прохождения части границ
от точки	от точки	
1	2	3
-	-	-

ГРАФИЧЕСКОЕ ОПИСАНИЕ МЕСТОПОЛОЖЕНИЯ ГРАНИЦ ЗОН С ОСОБЫМИ УСЛОВИЯМИ ИСПОЛЬЗОВАНИЯ ТЕРРИТОРИИ

Защитная зона объекта культурного наследия «Храм Николая Чудотворца», расположенная по адресу: Брянская область, р-н Дятьковский, пгт. Старь,

(наименование зоны с особыми условиями использования территории)

Сведения о местоположении измененных (уточненных) границ ЗОУИТ

1. Система координат СК-32, зона 2

2. Сведения о характерных точках границ ЗОУИТ

Обозначение характерных точек границ	Существующие координаты, м		Измененные (уточненные) координаты, м		Метод определения координат и средняя квадратическая погрешность положения характерной точки (M_t), м	Описание закрепления точки
	X	У	X	У		
1	2	3	4	5	6	7
-	-	-	-	-	-	-

3. Сведения о характерных точках части (частей) границ ЗОУИТ

Обозначение части границ		Описание прохождения части границы
от точки	до точки	
1	2	3
-	-	-

4. Сведения о частях границ ЗОУИТ, совпадающих с местоположением внешних границ природных объектов и (или) объектов искусственного происхождения.

Обозначение части границ		Обозначение прохождения части границ
от точки	до точки	
1	2	3
-	-	-

ГРАФИЧЕСКОЕ ОПИСАНИЕ МЕСТОПОЛОЖЕНИЯ ГРАНИЦ ЗОН С ОСОБЫМИ УСЛОВИЯМИ ИСПОЛЬЗОВАНИЯ ТЕРРИТОРИИ

Защитная зона объекта культурного наследия «Храм Николая Чудотворца», расположенная по адресу: Брянская область, р-н Дятьковский, пгт. Старь,

(наименование зоны с особыми условиями использования территории)

План границ объекта землеустройства

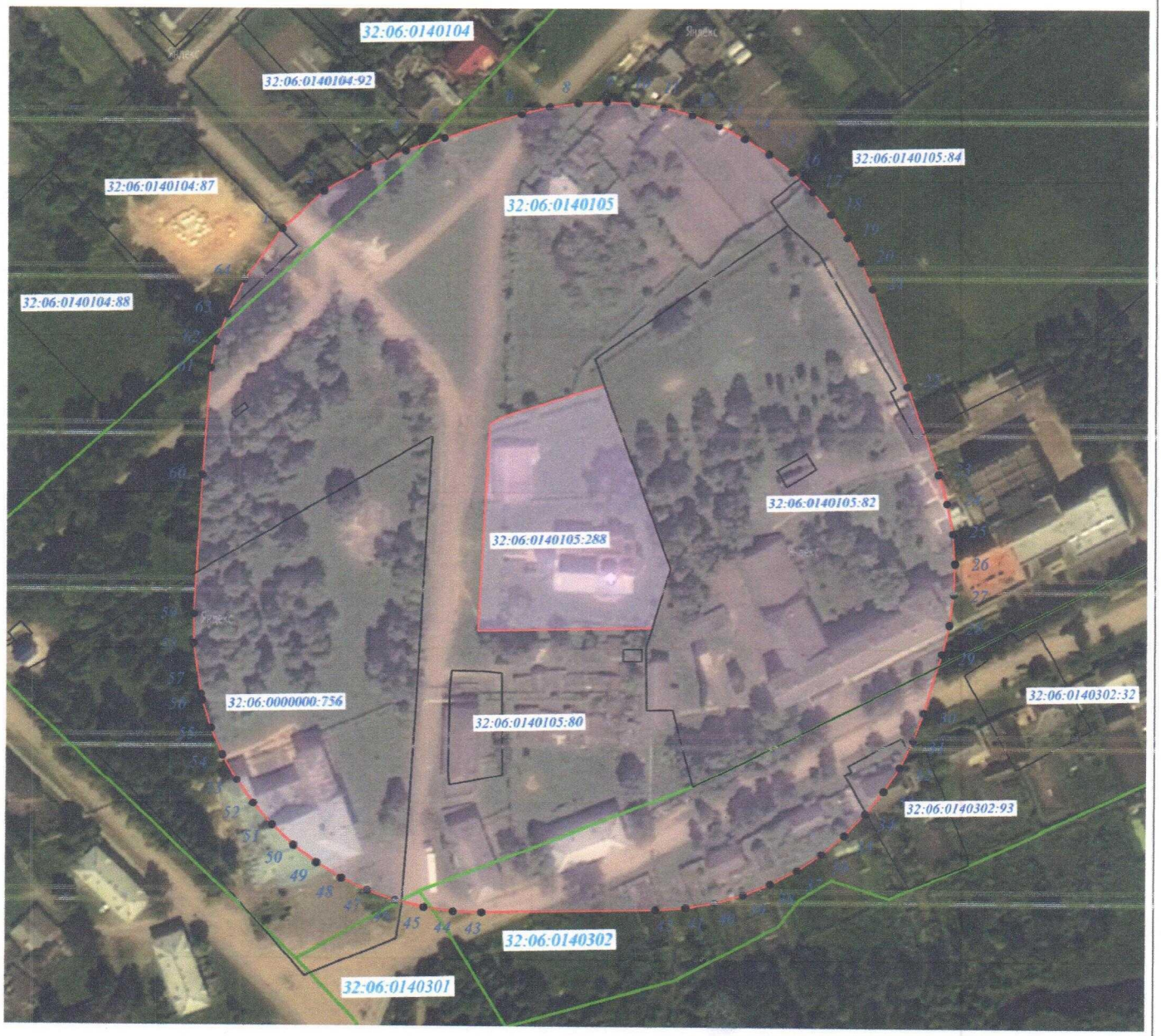

Масштаб 1:2000

Используемые условные знаки и обозначения

- граница зоны с особыми условиями использования территории
- граница кадастрового квартала
- характерная точка границы защитной зоны объекта культурного наследия
- номер кадастрового квартала
- земельный участок, поставленный на государственный кадастровый учёт

Подпись _____ Зиновкин С.А.

Дата «23» ноября 2018 г.

Прошнуровано, пронумеровано и скреплено печатью

8 (восемь) лист (ов)

Кадастровый инженер: _____

ФИО подпись

Дата 23.11.2021г.



Всего листов 8

ГРАФИЧЕСКОЕ ОПИСАНИЕ МЕСТОПОЛОЖЕНИЯ ГРАНИЦ ЗОН С ОСОБЫМИ УСЛОВИЯМИ ИСПОЛЬЗОВАНИЯ ТЕРРИТОРИИ

Защитная зона объекта культурного наследия «Храм Николая Чудотворца», расположенная по адресу: Брянская область, р-н Жирятинский, с.Морачово

(наименование зоны с особыми условиями использования территории)

Титульный лист

1. Сведения о заказчике землеустроительных работ:

О физическом лице:

Фамилия, имя, отчество (отчество указывается при наличии): –

О юридическом лице, органе государственной власти, органе местного самоуправления:

Полное наименование: *Управление по охране и сохранению историко-культурного наследия Брянской области*

Страна регистрации (инкорпорации) (указывается в отношении иностранного юридического лица): –

Фамилия и инициалы уполномоченного представителя, его должность, реквизиты доверенности (если представитель действует по доверенности): *Новикова Тамара Михайловна, начальник отдела по охране и сохранению объектов культурного наследия*

Подпись _____ Т.М.Новикова Дата « 23 » ноября 2018 г.

2. Сведения об исполнителе землеустроительных работ:

Об индивидуальном предпринимателе:

Фамилия, имя, отчество (отчество указывается при наличии): –

Идентификационный номер налогоплательщика: –

Контактный телефон и почтовый адрес: –

Номер квалификационного аттестата кадастрового инженера (если исполнителем является кадастровый инженер): -

О юридическом лице:

Полное наименование: *Общество с ограниченной ответственностью «Многофункциональный Центр «Брянскземпроект» (ООО «МФЦ «Брянскземпроект»»)*

Основной государственный регистрационный номер: *1143256016606*

Контактный телефон и почтовый адрес: *8(4832)74-49-56, 241050, г. Брянск, ул. С. Перовской, д.48*

Фамилия и инициалы уполномоченного представителя юридического лица, его должность, реквизиты доверенности (если представитель действует по доверенности): *Слепцов В.С., директор.*

Сведения о кадастровом инженере: *Зиновкин Сергей Александрович, номер квалификационного аттестата 32-11-86*

Подпись _____ С.А. Зиновкин Дата « 23 » ноября 2018 г.

Место для оттиска печати лица, составившего карту (план) объекта землеустройства

3. Сведения о согласовании карты (плана) объекта культурного наследия:

Полное наименование органа (организации), с которым осуществляется согласование, фамилия и инициалы уполномоченного лица, его должность:

Реквизиты письма (дата и номер, если согласование оформлено в виде письма): _____

Подпись _____ _____

Место для оттиска печати органа (организации), с которым осуществляется согласование

ГРАФИЧЕСКОЕ ОПИСАНИЕ МЕСТОПОЛОЖЕНИЯ ГРАНИЦ ЗОН С ОСОБЫМИ УСЛОВИЯМИ ИСПОЛЬЗОВАНИЯ ТЕРРИТОРИИ

Защитная зона объекта культурного наследия «Храм Николая Чудотворца», расположенная по адресу: Брянская область, р-н Жирятинский, с.Морачово

(наименование зоны с особыми условиями использования территории)

Сведения об ЗОУИТ

№ п/п	Характеристики объекта землеустройства	Описание характеристик
1	2	3
1	*Местоположение ЗОУИТ*	*Брянская область, р-н Жирятинский, с.Морачово Защитная зона объекта культурного наследия «Храм Николая Чудотворца»*
2	*Площадь ЗОУИТ± величина погрешности определения площади (Р+/- ΔР)*	58152 кв.м ± 422
3	*Иные характеристики ЗОУИТ*	*Федеральный закон от 25.06.2002 № 73-ФЗ «Об объектах культурного наследия (памятниках истории и культуры) народов Российской Федерации» «Статья 34.1 Защитные зоны объектов культурного наследия (введена Федеральным законом от 05.04.2016 № 95-ФЗ).* *1. Защитными зонами объектов культурного наследия являются территории, которые прилегают к включенным в реестр памятникам и ансамблям (за исключением указанных в пункте 2 настоящей статьи объектов культурного наследия) и в границах, которых в целях обеспечения сохранности объектов культурного наследия и композиционно-видовых связей (панорам) запрещаются строительство объектов капитального строительства и их реконструкция, связанная с изменением их параметров (высоты, количества этажей, площади), за исключением строительства и реконструкции линейных объектов.* *3. Границы защитной зоны объекта культурного наследия устанавливаются:* *1) для памятника, расположенного в границах населенного пункта, на расстоянии 100 метров от внешних границ территории памятника, для памятника, расположенного вне границ населенного пункта, на расстоянии 200 метров от внешних границ территории памятника;* *2) для ансамбля, расположенного в границах населенного пункта, на расстоянии 150 метров от внешних границ территории ансамбля, для ансамбля, расположенного вне границ населенного пункта, на расстоянии 250 метров от внешних границ территории ансамбля.* *4. В случае отсутствия утвержденных границ территории объекта культурного наследия, расположенного в границах населенного пункта, границы защитной зоны такого объекта устанавливаются на расстоянии 200 метров от линии внешней стены памятника либо от линии общего контура ансамбля, образуемого соединением внешних точек наиболее удаленных элементов ансамбля, включая парковую территорию. В случае*

ГРАФИЧЕСКОЕ ОПИСАНИЕ МЕСТОПОЛОЖЕНИЯ ГРАНИЦ ЗОН С ОСОБЫМИ УСЛОВИЯМИ ИСПОЛЬЗОВАНИЯ ТЕРРИТОРИИ

Защитная зона объекта культурного наследия «Храм Николая Чудотворца», расположенная по адресу: Брянская область, р-н Жирятинский, с.Морачово

(наименование зоны с особыми условиями использования территории)

Сведения об ЗОУИТ		
№ п/п	**Характеристики объекта землеустройства**	**Описание характеристик**
1	**2**	**3**
		отсутствия утвержденных границ территории объекта культурного наследия, расположенного вне границ населенного пункта, границы защитной зоны такого объекта устанавливаются на расстоянии 300 метров от линии внешней стены памятника либо от линии общего контура ансамбля, образуемого соединением внешних точек наиболее удаленных элементов ансамбля, включая парковую территорию.

ГРАФИЧЕСКОЕ ОПИСАНИЕ МЕСТОПОЛОЖЕНИЯ ГРАНИЦ ЗОН С ОСОБЫМИ УСЛОВИЯМИ ИСПОЛЬЗОВАНИЯ ТЕРРИТОРИИ

Защитная зона объекта культурного наследия «Храм Николая Чудотворца», расположенная по адресу: Брянская область, р-н Жирятинский, с.Морачово

(наименование зоны с особыми условиями использования территории)

Сведения о местоположении границ ЗОУИТ

1. Система координат СК-32, зона 2

2. Сведения о характерных точках границ ЗОУИТ

Обозначение характерных точек границ	Координаты, м		Метод определения координат и средняя квадратическая погрешность положения характерной точки (M_t), м	Описание закрепления точки
	X	У		
1	2	3	4	5
1	495759.34	1325113.71	Картометрический метод, 0.1	-
2	495765.50	1325112.20	Картометрический метод, 0.1	-
3	495772.37	1325110.98	Картометрический метод, 0.1	-
4	495782.80	1325110.07	Картометрический метод, 0.1	-
5	495793.27	1325110.25	Картометрический метод, 0.1	-
6	495807.08	1325112.20	Картометрический метод, 0.1	-
7	495820.49	1325116.04	Картометрический метод, 0.1	-
8	495833.24	1325121.72	Картометрический метод, 0.1	-
9	495842.21	1325127.11	Картометрический метод, 0.1	-
10	495853.20	1325135.70	Картометрический метод, 0.1	-
11	495862.89	1325145.73	Картометрический метод, 0.1	-
12	495869.19	1325154.09	Картометрический метод, 0.1	-
13	495874.58	1325163.06	Картометрический метод, 0.1	-
14	495880.26	1325175.81	Картометрический метод, 0.1	-
15	495884.10	1325189.22	Картометрический метод, 0.1	-
16	495885.74	1325199.56	Картометрический метод, 0.1	-
17	495886.23	1325208.65	Картометрический метод, 0.1	-
18	495887.18	1325213.00	Картометрический метод, 0.1	-
19	495888.15	1325219.91	Картометрический метод, 0.1	-
20	495888.70	1325230.36	Картометрический метод, 0.1	-
21	495888.15	1325240.81	Картометрический метод, 0.1	-
22	495886.51	1325251.15	Картометрический метод, 0.1	-
23	495883.81	1325261.26	Картометрический метод, 0.1	-
24	495878.58	1325274.20	Картометрический метод, 0.1	-
25	495873.50	1325283.35	Картометрический метод, 0.1	-
26	495867.50	1325291.93	Картометрический метод, 0.1	-
27	495860.63	1325299.83	Картометрический метод, 0.1	-
28	495855.70	1325304.60	Картометрический метод, 0.1	-
29	495825.54	1325331.82	Картометрический метод, 0.1	-
30	495815.35	1325339.88	Картометрический метод, 0.1	-
31	495811.25	1325342.71	Картометрический метод, 0.1	-
32	495801.46	1325348.67	Картометрический метод, 0.1	-
33	495791.05	1325353.47	Картометрический метод, 0.1	-
34	495748.27	1325370.30	Картометрический метод, 0.1	-
35	495738.34	1325373.62	Картометрический метод, 0.1	-
36	495728.11	1325375.88	Картометрический метод, 0.1	-
37	495717.71	1325377.06	Картометрический метод, 0.1	-
38	495707.23	1325377.14	Картометрический метод, 0.1	-
39	495696.81	1325376.13	Картометрический метод, 0.1	-
40	495686.55	1325374.04	Картометрический метод, 0.1	-
41	495676.57	1325370.88	Картометрический метод, 0.1	-
42	495666.97	1325366.70	Картометрический метод, 0.1	-
43	495657.86	1325361.53	Картометрический метод, 0.1	-
44	495649.34	1325355.44	Картометрический метод, 0.1	-
45	495641.50	1325348.50	Картометрический метод, 0.1	-
46	495634.43	1325340.77	Картометрический метод, 0.1	-
47	495628.21	1325332.34	Картометрический метод, 0.1	-
48	495622.91	1325323.31	Картометрический метод, 0.1	-
49	495618.57	1325313.78	Картометрический метод, 0.1	-
50	495615.26	1325303.84	Картометрический метод, 0.1	-

ГРАФИЧЕСКОЕ ОПИСАНИЕ МЕСТОПОЛОЖЕНИЯ ГРАНИЦ ЗОН С ОСОБЫМИ УСЛОВИЯМИ ИСПОЛЬЗОВАНИЯ ТЕРРИТОРИИ

Защитная зона объекта культурного наследия «Храм Николая Чудотворца», расположенная по адресу: Брянская область, р-н Жирятинский, с.Морачово

(наименование зоны с особыми условиями использования территории)

Сведения о местоположении границ ЗОУИТ

51	495606.95	1325273.73	Картометрический метод, 0.1	-
52	495604.65	1325263.18	Картометрический метод, 0.1	-
53	495603.49	1325252.43	Картометрический метод, 0.1	-
54	495603.50	1325241.63	Картометрический метод, 0.1	-
55	495604.68	1325230.89	Картометрический метод, 0.1	-
56	495607.01	1325220.33	Картометрический метод, 0.1	-
57	495610.46	1325210.09	Картометрический метод, 0.1	-
58	495615.00	1325200.29	Картометрический метод, 0.1	-
59	495620.57	1325191.03	Картометрический метод, 0.1	-
60	495627.11	1325182.42	Картометрический метод, 0.1	-
61	495642.59	1325164.18	Картометрический метод, 0.1	-
62	495650.80	1325155.60	Картометрический метод, 0.1	-
63	495659.96	1325148.05	Картометрический метод, 0.1	-
64	495669.96	1325141.64	Картометрический метод, 0.1	-
65	495680.65	1325136.46	Картометрический метод, 0.1	-
66	495691.88	1325132.59	Картометрический метод, 0.1	-
1	495759.34	1325113.71	Картометрический метод, 0.1	-
-	-	-	-	-

3. Сведения о характерных точках части (частей) границы ЗОУИТ

Обозначение части границ		Описание прохождения части границы
от точки	до точки	
1	2	3
-	-	-

4. Сведения о частях границ ЗОУИТ, совпадающих с местоположением внешних границ природных объектов и (или) объектов искусственного происхождения.

Обозначение части границ		Обозначение прохождения части границ
от точки	от точки	
1	2	3
-	-	-

ГРАФИЧЕСКОЕ ОПИСАНИЕ МЕСТОПОЛОЖЕНИЯ ГРАНИЦ ЗОН С ОСОБЫМИ УСЛОВИЯМИ ИСПОЛЬЗОВАНИЯ ТЕРРИТОРИИ

Защитная зона объекта культурного наследия «Храм Николая Чудотворца», расположенная по адресу: Брянская область, р-н Жирятинский, с.Морачово

(наименование зоны с особыми условиями использования территории)

Сведения о местоположении измененных (уточненных) границ ЗОУИТ

1. Система координат СК-32, зона 2

2. Сведения о характерных точках границ ЗОУИТ

Обозначение характерных точек границ	Существующие координаты, м		Измененные (уточненные) координаты, м		Метод определения координат и средняя квадратическая погрешность положения характерной точки (M_t), м	Описание закрепления точки
	X	У	X	У		
1	2	3	4	5	6	7
-	-	-	-	-	-	-

3. Сведения о характерных точках части (частей) границ ЗОУИТ

Обозначение части границ		Описание прохождения части границы
от точки	до точки	
1	2	3
-	-	-

4. Сведения о частях границ ЗОУИТ, совпадающих с местоположением внешних границ природных объектов и (или) объектов искусственного происхождения.

Обозначение части границ		Обозначение прохождения части границ
от точки	до точки	
1	2	3
-	-	-

ГРАФИЧЕСКОЕ ОПИСАНИЕ МЕСТОПОЛОЖЕНИЯ ГРАНИЦ ЗОН С ОСОБЫМИ УСЛОВИЯМИ ИСПОЛЬЗОВАНИЯ ТЕРРИТОРИИ

Защитная зона объекта культурного наследия «Храм Николая Чудотворца», расположенная по адресу: Брянская область, р-н Жирятинский, с.Морачово

(наименование зоны с особыми условиями использования территории)

План границ объекта землеустройства



Масштаб 1:2000

Используемые условные знаки и обозначения

- граница зоны с особыми условиями использования территории
- граница кадастрового квартала
- характерная точка границы защитной зоны объекта культурного наследия
- номер кадастрового квартала
- земельный участок, поставленный на государственный кадастровый учёт

32:07:0010301

Подпись _____ Зиновкин С.А. Дата «23» ноября 2018 г.

Прошито, пронумеровано и скреплено печатью

8 (восемь) лист(ов

Зиновкин С.А.

(ФИО) подпис

Дата: 23.11.2018



Всего листов 8

ГРАФИЧЕСКОЕ ОПИСАНИЕ МЕСТОПОЛОЖЕНИЯ ГРАНИЦ ЗОН С ОСОБЫМИ УСЛОВИЯМИ ИСПОЛЬЗОВАНИЯ ТЕРРИТОРИИ

Защитная зона объекта культурного наследия «Храм Афанасия и Кирилла», расположенная по адресу: Брянская область, р-н Жирятинский, с.Страшевичи

(наименование зоны с особыми условиями использования территории)

Титульный лист

1. Сведения о заказчике землеустроительных работ:

О физическом лице:

Фамилия, имя, отчество (отчество указывается при наличии): –

О юридическом лице, органе государственной власти, органе местного самоуправления:

Полное наименование: *Управление по охране и сохранению историко-культурного наследия Брянской области*

Страна регистрации (инкорпорации) (указывается в отношении иностранного юридического лица): –

Фамилия и инициалы уполномоченного представителя, его должность, реквизиты доверенности (если представитель действует по доверенности): *Новикова Тамара Михайловна, начальник отдела по охране и сохранению объектов культурного наследия*

Подпись _____ Т.М.Новикова Дата «_23_» __ноября__ 2018 г.

2. Сведения об исполнителе землеустроительных работ:

Об индивидуальном предпринимателе:

Фамилия, имя, отчество (отчество указывается при наличии): –

Идентификационный номер налогоплательщика: –

Контактный телефон и почтовый адрес: –

Номер квалификационного аттестата кадастрового инженера (если исполнителем является кадастровый инженер): -

О юридическом лице:

Полное наименование: *Общество с ограниченной ответственностью «Многофункциональный Центр «Брянскземпроект» (ООО «МФЦ «Брянскземпроект»»)*

Основной государственный регистрационный номер: *1143256016606*

Контактный телефон и почтовый адрес: *8(4832)74-49-56, 241050, г. Брянск, ул. С. Перовской, д.48*

Фамилия и инициалы уполномоченного представителя юридического лица, его должность, реквизиты доверенности (если представитель действует по доверенности): *Слепцов В.С., директор.*

Сведения о кадастровом инженере: *Зиновкин Сергей Александрович, номер квалификационного аттестата 32-11-86*

Подпись _____ С.А. Зиновкин Дата «_23_» __ноября__ 2018 г.

Место для оттиска печати лица, составившего карту (план) объекта землеустройства

3. Сведения о согласовании карты (плана) объекта культурного наследия:

Полное наименование органа (организации), с которым осуществляется согласование, фамилия и инициалы уполномоченного лица, его должность:

Реквизиты письма (дата и номер, если согласование оформлено в виде письма): _____

Подпись _____ _____

Место для оттиска печати органа (организации), с которым осуществляется согласование

ГРАФИЧЕСКОЕ ОПИСАНИЕ МЕСТОПОЛОЖЕНИЯ ГРАНИЦ ЗОН С ОСОБЫМИ УСЛОВИЯМИ ИСПОЛЬЗОВАНИЯ ТЕРРИТОРИИ

Защитная зона объекта культурного наследия «Храм Афанасия и Кирилла», расположенная по адресу: Брянская область, р-н Жирятинский, с.Страшевичи

(наименование зоны с особыми условиями использования территории)

Сведения об ЗОУИТ

№ п/п	Характеристики объекта землеустройства	Описание характеристик
1	2	3
1	*Местоположение ЗОУИТ*	*Брянская область, р-н Жирятинский, с.Страшевичи Защитная зона объекта культурного наследия «Храм Афанасия и Кирилла»*
2	*Площадь ЗОУИТ± величина погрешности определения площади (Р+/- ΔР)*	136520 кв.м ± 647
3	*Иные характеристики ЗОУИТ*	*Федеральный закон от 25.06.2002 № 73-ФЗ «Об объектах культурного наследия (памятниках истории и культуры) народов Российской Федерации» «Статья 34.1 Защитные зоны объектов культурного наследия (введена Федеральным законом от 05.04.2016 № 95-ФЗ).* *1. Защитными зонами объектов культурного наследия являются территории, которые прилегают к включенным в реестр памятникам и ансамблям (за исключением указанных в пункте 2 настоящей статьи объектов культурного наследия) и в границах, которых в целях обеспечения сохранности объектов культурного наследия и композиционно-видовых связей (панорам) запрещаются строительство объектов капитального строительства и их реконструкция, связанная с изменением их параметров (высоты, количества этажей, площади), за исключением строительства и реконструкции линейных объектов.* *3. Границы защитной зоны объекта культурного наследия устанавливаются:* *1) для памятника, расположенного в границах населенного пункта, на расстоянии 100 метров от внешних границ территории памятника, для памятника, расположенного вне границ населенного пункта, на расстоянии 200 метров от внешних границ территории памятника;* *2) для ансамбля, расположенного в границах населенного пункта, на расстоянии 150 метров от внешних границ территории ансамбля, для ансамбля, расположенного вне границ населенного пункта, на расстоянии 250 метров от внешних границ территории ансамбля.* *4. В случае отсутствия утвержденных границ территории объекта культурного наследия, расположенного в границах населенного пункта, границы защитной зоны такого объекта устанавливаются на расстоянии 200 метров от линии внешней стены памятника либо от линии общего контура ансамбля, образуемого*

ГРАФИЧЕСКОЕ ОПИСАНИЕ МЕСТОПОЛОЖЕНИЯ ГРАНИЦ ЗОН С ОСОБЫМИ УСЛОВИЯМИ ИСПОЛЬЗОВАНИЯ ТЕРРИТОРИИ

Защитная зона объекта культурного наследия
«Храм Афанасия и Кирилла», расположенная по адресу:
Брянская область, р-н Жирятинский, с.Страшевичи

(наименование зоны с особыми условиями использования территории)

Сведения об ЗОУИТ

№ п/п	Характеристики объекта землеустройства	Описание характеристик
1	2	3
		соединением внешних точек наиболее удаленных элементов ансамбля, включая парковую территорию. В случае отсутствия утвержденных границ территории объекта культурного наследия, расположенного вне границ населенного пункта, границы защитной зоны такого объекта устанавливаются на расстоянии 300 метров от линии внешней стены памятника либо от линии общего контура ансамбля, образуемого соединением внешних точек наиболее удаленных элементов ансамбля, включая парковую территорию.

ГРАФИЧЕСКОЕ ОПИСАНИЕ МЕСТОПОЛОЖЕНИЯ ГРАНИЦ ЗОН С ОСОБЫМИ УСЛОВИЯМИ ИСПОЛЬЗОВАНИЯ ТЕРРИТОРИИ

Защитная зона объекта культурного наследия «Храм Афанасия и Кирилла», расположенная по адресу: Брянская область, р-н Жирятинский, с.Страшевичи

(наименование зоны с особыми условиями использования территории)

Сведения о местоположении границ ЗОУИТ

1. Система координат СК-32, зона 2

2. Сведения о характерных точках границ ЗОУИТ

Обозначение характерных точек границ	Координаты, м		Метод определения координат и средняя квадратическая погрешность положения характерной точки (M_t), м	Описание закрепления точки
	X	У		
1	2	3	4	5
1	491881.62	2178355.33	Картометрический метод, 0.1	-
2	491887.83	2178363.76	Картометрический метод, 0.1	-
3	491910.92	2178398.85	Картометрический метод, 0.1	-
4	491916.21	2178407.88	Картометрический метод, 0.1	-
5	491920.52	2178417.42	Картометрический метод, 0.1	-
6	491923.82	2178427.36	Картометрический метод, 0.1	-
7	491926.05	2178437.58	Картометрический метод, 0.1	-
8	491927.21	2178447.99	Картометрический метод, 0.1	-
9	491927.27	2178458.45	Картометрический метод, 0.1	-
10	491926.24	2178468.87	Картометрический метод, 0.1	-
11	491924.13	2178479.12	Картометрический метод, 0.1	-
12	491920.95	2178489.10	Картометрический метод, 0.1	-
13	491916.75	2178498.69	Картометрический метод, 0.1	-
14	491911.57	2178507.78	Картометрический метод, 0.1	-
15	491905.47	2178516.29	Картометрический метод, 0.1	-
16	491898.51	2178524.11	Картометрический метод, 0.1	-
17	491890.77	2178531.16	Картометрический метод, 0.1	-
18	491882.34	2178537.36	Картометрический метод, 0.1	-
19	491878.16	2178540.11	Картометрический метод, 0.1	-
20	491868.14	2178546.70	Картометрический метод, 0.1	-
21	491855.60	2178554.95	Картометрический метод, 0.1	-
22	491846.57	2178560.24	Картометрический метод, 0.1	-
23	491837.03	2178564.56	Картометрический метод, 0.1	-
24	491827.09	2178567.85	Картометрический метод, 0.1	-
25	491816.86	2178570.09	Картометрический метод, 0.1	-
26	491806.45	2178571.24	Картометрический метод, 0.1	-
27	491795.98	2178571.30	Картометрический метод, 0.1	-
28	491785.57	2178570.27	Картометрический метод, 0.1	-
29	491775.31	2178568.15	Картометрический метод, 0.1	-
30	491765.34	2178564.97	Картометрический метод, 0.1	-
31	491755.75	2178560.77	Картометрический метод, 0.1	-
32	491746.65	2178555.58	Картометрический метод, 0.1	-
33	491738.15	2178549.48	Картометрический метод, 0.1	-
34	491730.33	2178542.52	Картометрический метод, 0.1	-
35	491723.28	2178534.77	Картометрический метод, 0.1	-
36	491717.08	2178526.34	Картометрический метод, 0.1	-
37	491705.84	2178509.24	Картометрический метод, 0.1	-
38	491698.44	2178498.00	Картометрический метод, 0.1	-
39	491698.41	2178497.96	Картометрический метод, 0.1	-
40	491694.01	2178491.27	Картометрический метод, 0.1	-
41	491688.73	2178482.24	Картометрический метод, 0.1	-
42	491684.41	2178472.70	Картометрический метод, 0.1	-
43	491681.12	2178462.77	Картометрический метод, 0.1	-
44	491678.88	2178452.54	Картометрический метод, 0.1	-
45	491677.73	2178442.14	Картометрический метод, 0.1	-
46	491677.67	2178431.68	Картометрический метод, 0.1	-
47	491678.70	2178421.26	Картометрический метод, 0.1	-
48	491680.82	2178411.01	Картометрический метод, 0.1	-
49	491683.99	2178401.04	Картометрический метод, 0.1	-

ГРАФИЧЕСКОЕ ОПИСАНИЕ МЕСТОПОЛОЖЕНИЯ ГРАНИЦ ЗОН С ОСОБЫМИ УСЛОВИЯМИ ИСПОЛЬЗОВАНИЯ ТЕРРИТОРИИ

Защитная зона объекта культурного наследия «Храм Афанасия и Кирилла», расположенная по адресу: Брянская область, р-н Жирятинский, с.Страшевичи

(наименование зоны с особыми условиями использования территории)

Сведения о местоположении границ ЗОУИТ

50	491688.19	2178391.45	Картометрический метод, 0.1	-
51	491693.37	2178382.36	Картометрический метод, 0.1	-
52	491699.47	2178373.86	Картометрический метод, 0.1	-
53	491706.42	2178366.04	Картометрический метод, 0.1	-
54	491714.16	2178358.99	Картометрический метод, 0.1	-
55	491722.59	2178352.78	Картометрический метод, 0.1	-
56	491749.32	2178335.19	Картометрический метод, 0.1	-
57	491758.35	2178329.91	Картометрический метод, 0.1	-
58	491767.89	2178325.59	Картометрический метод, 0.1	-
59	491777.82	2178322.30	Картометрический метод, 0.1	-
60	491788.05	2178320.06	Картометрический метод, 0.1	-
61	491798.45	2178318.90	Картометрический метод, 0.1	-
62	491808.92	2178318.84	Картометрический метод, 0.1	-
63	491819.34	2178319.87	Картометрический метод, 0.1	-
64	491829.59	2178321.98	Картометрический метод, 0.1	-
65	491839.56	2178325.16	Картометрический метод, 0.1	-
66	491849.15	2178329.36	Картометрический метод, 0.1	-
67	491858.25	2178334.54	Картометрический метод, 0.1	-
68	491866.75	2178340.64	Картометрический метод, 0.1	-
69	491874.57	2178347.59	Картометрический метод, 0.1	-
70	491772.85	1344120.81	Картометрический метод, 0.1	-
71	491781.93	1344115.04	Картометрический метод, 0.1	-
72	491791.58	1344110.27	Картометрический метод, 0.1	-
73	491795.61	1344108.54	Картометрический метод, 0.1	-
74	491834.81	1344085.77	Картометрический метод, 0.1	-
75	491881.82	1344058.40	Картометрический метод, 0.1	-
76	491888.57	1344054.81	Картометрический метод, 0.1	-
77	491929.87	1344034.82	Картометрический метод, 0.1	-
78	491941.98	1344030.02	Картометрический метод, 0.1	-
79	492013.33	1343993.89	Картометрический метод, 0.1	
1	491881.62	2178355.33	Картометрический метод, 0.1	-
-	-	-	-	-

3. Сведения о характерных точках части (частей) границы ЗОУИТ

Обозначение части границ		Описание прохождения части границы
от точки	до точки	
1	2	3
-	-	-

4. Сведения о частях границ ЗОУИТ, совпадающих с местоположением внешних границ природных объектов и (или) объектов искусственного происхождения.

Обозначение части границ		Обозначение прохождения части границ
от точки	от точки	
1	2	3
-	-	-

ГРАФИЧЕСКОЕ ОПИСАНИЕ МЕСТОПОЛОЖЕНИЯ ГРАНИЦ ЗОН С ОСОБЫМИ УСЛОВИЯМИ ИСПОЛЬЗОВАНИЯ ТЕРРИТОРИИ

Защитная зона объекта культурного наследия «Храм Афанасия и Кирилла», расположенная по адресу: Брянская область, р-н Жирятинский, с.Страшевичи

(наименование зоны с особыми условиями использования территории)

Сведения о местоположении измененных (уточненных) границ ЗОУИТ

1. Система координат СК-32, зона 2

2. Сведения о характерных точках границ ЗОУИТ

Обозначение характерных точек границ	Существующие координаты, м		Измененные (уточненные) координаты, м		Метод определения координат и средняя квадратическая погрешность положения характерной точки (M_t), м	Описание закрепления точки
	X	У	X	У		
1	2	3	4	5	6	7
-	-	-	-	-	-	-

3. Сведения о характерных точках части (частей) границ ЗОУИТ

Обозначение части границ		Описание прохождения части границы
от точки	до точки	
1	2	3
-	-	-

4. Сведения о частях границ ЗОУИТ, совпадающих с местоположением внешних границ природных объектов и (или) объектов искусственного происхождения.

Обозначение части границ		Обозначение прохождения части границ
от точки	до точки	
1	2	3
-	-	-

ГРАФИЧЕСКОЕ ОПИСАНИЕ МЕСТОПОЛОЖЕНИЯ ГРАНИЦ ЗОН С ОСОБЫМИ УСЛОВИЯМИ ИСПОЛЬЗОВАНИЯ ТЕРРИТОРИИ

Защитная зона объекта культурного наследия
«Храм Афанасия и Кирилла», расположенная по адресу:
Брянская область, р-н Жирятинский, с.Страшевичи

(наименование зоны с особыми условиями использования территории)

План границ объекта землеустройства



Масштаб 1:2000

Используемые условные знаки и обозначения

- граница зоны с особыми условиями использования территории
- граница кадастрового квартала
- характерная точка границы защитной зоны объекта культурного наследия
- номер кадастрового квартала
- земельный участок, поставленный на государственный кадастровый учёт

Подпись _____ Зиновкин С.А. Дата «23» ноября 2018 г.

РОССИЙСКАЯ ФЕДЕРАЦИЯ КАДАСТРОВЫЙ ИНЖЕНЕР ЗИНОВКИН СЕРГЕЙ АЛЕКСАНДРОВИЧ СНИЛС 026-962-077 70 КВАЛИФИКАЦИОННЫЙ № 32-11-88

Прошито, пронумеровано и скреплено печатью

8 (восемь) лист(ов

Зиновкин С.А.

(ФИО) подпис

Дата: 23.11.2018



Всего листов 8

ГРАФИЧЕСКОЕ ОПИСАНИЕ МЕСТОПОЛОЖЕНИЯ ГРАНИЦ ЗОН С ОСОБЫМИ УСЛОВИЯМИ ИСПОЛЬЗОВАНИЯ ТЕРРИТОРИИ

Защитная зона объекта культурного наследия «Храм Рождества Христова», расположенная по адресу: Брянская область, р-н Комаричский, с.Асовица,

(наименование зоны с особыми условиями использования территории)

Титульный лист

1. Сведения о заказчике землеустроительных работ:

О физическом лице:

Фамилия, имя, отчество (отчество указывается при наличии): –

О юридическом лице, органе государственной власти, органе местного самоуправления:

Полное наименование: *Управление по охране и сохранению историко-культурного наследия Брянской области*

Страна регистрации (инкорпорации) (указывается в отношении иностранного юридического лица): –

Фамилия и инициалы уполномоченного представителя, его должность, реквизиты доверенности (если представитель действует по доверенности): *Новикова Тамара Михайловна, начальник отдела по охране и сохранению объектов культурного наследия*

Подпись _____ Т.М.Новикова Дата « 23 » ноября 2018 г.

2. Сведения об исполнителе землеустроительных работ:

Об индивидуальном предпринимателе:

Фамилия, имя, отчество (отчество указывается при наличии): –

Идентификационный номер налогоплательщика: –

Контактный телефон и почтовый адрес: –

Номер квалификационного аттестата кадастрового инженера (если исполнителем является кадастровый инженер): -

О юридическом лице:

Полное наименование: *Общество с ограниченной ответственностью « Многофункциональный Центр «Брянскземпроект» (ООО « МФЦ «Брянскземпроект»»)*

Основной государственный регистрационный номер: *1143256016606*

Контактный телефон и почтовый адрес: *8(4832)74-49-56, 241050, г. Брянск, ул. С. Перовской, д.48*

Фамилия и инициалы уполномоченного представителя юридического лица, его должность, реквизиты доверенности (если представитель действует по доверенности): *Слепцов В.С., директор.*

Сведения о кадастровом инженере: *Зиновкин Сергей Александрович, номер квалификационного аттестата 32-11-86*

Подпись _____ С.А. Зиновкин Дата « 23 » ноября 2018 г.

Место для оттиска печати лица, составившего карту (план) объекта землеустройства

3. Сведения о согласовании карты (плана) объекта культурного наследия:

Полное наименование органа (организации), с которым осуществляется согласование, фамилия и инициалы уполномоченного лица, его должность:

Реквизиты письма (дата и номер, если согласование оформлено в виде письма): _____

Подпись _____ _____

Место для оттиска печати органа (организации), с которым осуществляется согласование

ГРАФИЧЕСКОЕ ОПИСАНИЕ МЕСТОПОЛОЖЕНИЯ ГРАНИЦ ЗОН С ОСОБЫМИ УСЛОВИЯМИ ИСПОЛЬЗОВАНИЯ ТЕРРИТОРИИ

Защитная зона объекта культурного наследия «Храм Рождества Христова», расположенная по адресу: Брянская область, р-н Комаричский, с.Асовица,

(наименование зоны с особыми условиями использования территории)

Сведения об ЗОУИТ

№ п/п	Характеристики объекта землеустройства	Описание характеристик
1	2	3
1	*Местоположение ЗОУИТ*	*Брянская область, р-н Комаричский, с.Асовица, Защитная зона объекта культурного наследия «Храм Рождества Христова»,*
2	*Площадь ЗОУИТ± величина погрешности определения площади (Р+/- ΔР)*	43708 кв.м ± 366
3	*Иные характеристики ЗОУИТ*	*Федеральный закон от 25.06.2002 № 73-ФЗ «Об объектах культурного наследия (памятниках истории и культуры) народов Российской Федерации» «Статья 34.1 Защитные зоны объектов культурного наследия (введена Федеральным законом от 05.04.2016 № 95-ФЗ).* *1. Защитными зонами объектов культурного наследия являются территории, которые прилегают к включенным в реестр памятникам и ансамблям (за исключением указанных в пункте 2 настоящей статьи объектов культурного наследия) и в границах, которых в целях обеспечения сохранности объектов культурного наследия и композиционно-видовых связей (панорам) запрещаются строительство объектов капитального строительства и их реконструкция, связанная с изменением их параметров (высоты, количества этажей, площади), за исключением строительства и реконструкции линейных объектов.* *3. Границы защитной зоны объекта культурного наследия устанавливаются:* *1) для памятника, расположенного в границах населенного пункта, на расстоянии 100 метров от внешних границ территории памятника, для памятника, расположенного вне границ населенного пункта, на расстоянии 200 метров от внешних границ территории памятника;* *2) для ансамбля, расположенного в границах населенного пункта, на расстоянии 150 метров от внешних границ территории ансамбля, для ансамбля, расположенного вне границ населенного пункта, на расстоянии 250 метров от внешних границ территории ансамбля.* *4. В случае отсутствия утвержденных границ территории объекта культурного наследия, расположенного в границах населенного пункта, границы защитной зоны такого объекта устанавливаются на расстоянии 200 метров от линии внешней стены памятника либо от линии общего контура ансамбля, образуемого соединением внешних точек наиболее удаленных элементов ансамбля, включая парковую территорию. В случае*

ГРАФИЧЕСКОЕ ОПИСАНИЕ МЕСТОПОЛОЖЕНИЯ ГРАНИЦ ЗОН С ОСОБЫМИ УСЛОВИЯМИ ИСПОЛЬЗОВАНИЯ ТЕРРИТОРИИ

Защитная зона объекта культурного наследия «Храм Рождества Христова», расположенная по адресу: Брянская область, р-н Комаричский, с.Асовица,

(наименование зоны с особыми условиями использования территории)

Сведения об ЗОУИТ

№ п/п	Характеристики объекта землеустройства	Описание характеристик
1	2	3
		отсутствия утвержденных границ территории объекта культурного наследия, расположенного вне границ населенного пункта, границы защитной зоны такого объекта устанавливаются на расстоянии 300 метров от линии внешней стены памятника либо от линии общего контура ансамбля, образуемого соединением внешних точек наиболее удаленных элементов ансамбля, включая парковую территорию.

ГРАФИЧЕСКОЕ ОПИСАНИЕ МЕСТОПОЛОЖЕНИЯ ГРАНИЦ ЗОН С ОСОБЫМИ УСЛОВИЯМИ ИСПОЛЬЗОВАНИЯ ТЕРРИТОРИИ

Защитная зона объекта культурного наследия «Храм Рождества Христова», расположенная по адресу: Брянская область, р-н Комаричский, с.Асовица,

(наименование зоны с особыми условиями использования территории)

Сведения о местоположении границ ЗОУИТ

1. Система координат СК-32, зона 2

2. Сведения о характерных точках границ ЗОУИТ

Обозначение характерных точек границ	Координаты, м		Метод определения координат и средняя квадратическая погрешность положения характерной точки (M_t), м	Описание закрепления точки
	X	У		
1	2	3	4	5
1	387200.36	2185121.73	Картометрический метод, 0.1	-
2	387181.08	2185125.27	Картометрический метод, 0.1	-
3	387171.00	2185126.59	Картометрический метод, 0.1	-
4	387160.84	2185126.89	Картометрический метод, 0.1	-
5	387150.70	2185126.15	Картометрический метод, 0.1	-
6	387140.68	2185124.38	Картометрический метод, 0.1	-
7	387130.90	2185121.61	Картометрический метод, 0.1	-
8	387121.45	2185117.86	Картометрический метод, 0.1	-
9	387112.43	2185113.17	Картометрический метод, 0.1	-
10	387103.93	2185107.59	Картометрический метод, 0.1	-
11	387096.05	2185101.17	Картометрический метод, 0.1	-
12	387088.85	2185093.99	Картометрический метод, 0.1	-
13	387082.42	2185086.11	Картометрический метод, 0.1	-
14	387076.83	2185077.62	Картометрический метод, 0.1	-
15	387072.13	2185068.60	Картометрический метод, 0.1	-
16	387068.36	2185059.16	Картометрический метод, 0.1	-
17	387066.13	2185051.33	Картометрический метод, 0.1	-
18	387063.17	2185042.10	Картометрический метод, 0.1	-
19	387060.85	2185029.58	Картометрический метод, 0.1	-
20	387060.13	2185016.87	Картометрический метод, 0.1	-
21	387060.22	2185005.08	Картометрический метод, 0.1	-
22	387059.50	2184988.36	Картометрический метод, 0.1	-
23	387059.61	2184977.71	Картометрический метод, 0.1	-
24	387060.85	2184967.13	Картометрический метод, 0.1	-
25	387063.21	2184956.75	Картометрический метод, 0.1	-
26	387066.66	2184946.68	Картометрический метод, 0.1	-
27	387071.16	2184937.03	Картометрический метод, 0.1	-
28	387076.66	2184927.91	Картометрический метод, 0.1	-
29	387083.09	2184919.43	Картометрический метод, 0.1	-
30	387090.40	2184911.68	Картометрический метод, 0.1	-
31	387098.48	2184904.75	Картометрический метод, 0.1	-
32	387107.26	2184898.73	Картометрический метод, 0.1	-
33	387116.63	2184893.66	Картометрический метод, 0.1	-
34	387126.48	2184889.63	Картометрический метод, 0.1	-
35	387137.06	2184885.94	Картометрический метод, 0.1	-
36	387146.95	2184883.05	Картометрический метод, 0.1	-
37	387157.09	2184881.20	Картометрический метод, 0.1	-
38	387167.37	2184880.39	Картометрический метод, 0.1	-
39	387177.67	2184880.66	Картометрический метод, 0.1	-
40	387187.89	2184881.98	Картометрический метод, 0.1	-
41	387197.93	2184884.34	Картометрический метод, 0.1	-
42	387207.66	2184887.73	Картометрический метод, 0.1	-
43	387217.00	2184892.10	Картометрический метод, 0.1	-
44	387225.83	2184897.40	Картометрический метод, 0.1	-
45	387234.07	2184903.59	Картометрический метод, 0.1	-
46	387241.64	2184910.60	Картометрический метод, 0.1	-
47	387248.44	2184918.34	Картометрический метод, 0.1	-
48	387254.40	2184926.75	Картометрический метод, 0.1	-
49	387259.47	2184935.72	Картометрический метод, 0.1	-
50	387263.59	2184945.17	Картометрический метод, 0.1	-

ГРАФИЧЕСКОЕ ОПИСАНИЕ МЕСТОПОЛОЖЕНИЯ ГРАНИЦ ЗОН С ОСОБЫМИ УСЛОВИЯМИ ИСПОЛЬЗОВАНИЯ ТЕРРИТОРИИ

Защитная зона объекта культурного наследия «Храм Рождества Христова», расположенная по адресу: Брянская область, р-н Комаричский, с.Асовица,

(наименование зоны с особыми условиями использования территории)

Сведения о местоположении границ ЗОУИТ

51	387266.53	2184952.99	Картометрический метод, 0.1	-
52	387268.90	2184960.08	Картометрический метод, 0.1	-
53	387269.67	2184962.71	Картометрический метод, 0.1	-
54	387284.61	2185001.16	Картометрический метод, 0.1	-
55	387284.64	2185009.90	Картометрический метод, 0.1	-
56	387283.80	2185021.42	Картометрический метод, 0.1	-
57	387282.19	2185032.48	Картометрический метод, 0.1	-
58	387279.37	2185042.15	Картометрический метод, 0.1	-
59	387276.91	2185048.21	Картометрический метод, 0.1	-
60	387274.00	2185054.46	Картометрический метод, 0.1	-
61	387261.57	2185084.28	Картометрический метод, 0.1	-
1	387200.36	2185121.73	Картометрический метод, 0.1	-
-	-	-	-	-

3. Сведения о характерных точках части (частей) границы ЗОУИТ

Обозначение части границ		Описание прохождения части границы
от точки	до точки	
1	2	3
-	-	-

4. Сведения о частях границ ЗОУИТ, совпадающих с местоположением внешних границ природных объектов и (или) объектов искусственного происхождения.

Обозначение части границ		Обозначение прохождения части границ
от точки	от точки	
1	2	3
-	-	-

ГРАФИЧЕСКОЕ ОПИСАНИЕ МЕСТОПОЛОЖЕНИЯ ГРАНИЦ ЗОН С ОСОБЫМИ УСЛОВИЯМИ ИСПОЛЬЗОВАНИЯ ТЕРРИТОРИИ

Защитная зона объекта культурного наследия «Храм Рождества Христова», расположенная по адресу: Брянская область, р-н Комаричский, с.Асовица,

(наименование зоны с особыми условиями использования территории)

Сведения о местоположении измененных (уточненных) границ ЗОУИТ

1. Система координат СК-32, зона 2

2. Сведения о характерных точках границ ЗОУИТ

Обозначение характерных точек границ	Существующие координаты, м		Измененные (уточненные) координаты, м		Метод определения координат и средняя квадратическая погрешность положения характерной точки (M_t), м	Описание закрепления точки
	X	У	X	У		
1	2	3	4	5	6	7
-	-	-	-	-	-	-

3. Сведения о характерных точках части (частей) границ ЗОУИТ

Обозначение части границ		Описание прохождения части границы
от точки	до точки	
1	2	3
-	-	-

4. Сведения о частях границ ЗОУИТ, совпадающих с местоположением внешних границ природных объектов и (или) объектов искусственного происхождения.

Обозначение части границ		Обозначение прохождения части границ
от точки	до точки	
1	2	3
-	-	-

ГРАФИЧЕСКОЕ ОПИСАНИЕ МЕСТОПОЛОЖЕНИЯ ГРАНИЦ ЗОН С ОСОБЫМИ УСЛОВИЯМИ ИСПОЛЬЗОВАНИЯ ТЕРРИТОРИИ

Защитная зона объекта культурного наследия «Храм Рождества Христова», расположенная по адресу: Брянская область, р-н Комаричский, с.Асовица,

(наименование зоны с особыми условиями использования территории)

План границ объекта землеустройства



Масштаб 1:2000

Используемые условные знаки и обозначения

- граница зоны с особыми условиями использования территории
- граница кадастрового квартала
- характерная точка границы защитной зоны объекта культурного наследия
- номер кадастрового квартала
- земельный участок, поставленный на государственный кадастровый учёт

Подпись _____ Зиновкин С.А. Дата «23» ноября 2018 г.

РОССИЙСКАЯ ФЕДЕРАЦИЯ * КАДАСТРОВЫЙ ИНЖЕНЕР * ЗИНОВКИН СЕРГЕЙ АЛЕКСАНДРОВИЧ * СНИЛС 026-962-077 70 * квалификационный № 32-11-86 АТТЕСТАТ

Прошито, пронумеровано и скреплено печатью

8 (восемь) лист(ов

Зиновкин С.А.

(ФИО) подпис

Дата: 23.11.2018



Всего листов 8

ГРАФИЧЕСКОЕ ОПИСАНИЕ МЕСТОПОЛОЖЕНИЯ ГРАНИЦ ЗОН С ОСОБЫМИ УСЛОВИЯМИ ИСПОЛЬЗОВАНИЯ ТЕРРИТОРИИ

Защитная зона объекта культурного наследия «Церковь Святой Анны», расположенная по адресу: Брянская область, р-н Погарский, р.п. Погар,

(наименование зоны с особыми условиями использования территории)

Титульный лист

1. Сведения о заказчике землеустроительных работ:

О физическом лице:

Фамилия, имя, отчество (отчество указывается при наличии): –

О юридическом лице, органе государственной власти, органе местного самоуправления:

Полное наименование: *Управление по охране и сохранению историко-культурного наследия Брянской области*

Страна регистрации (инкорпорации) (указывается в отношении иностранного юридического лица): –

Фамилия и инициалы уполномоченного представителя, его должность, реквизиты доверенности (если представитель действует по доверенности): *Новикова Тамара Михайловна, начальник отдела по охране и сохранению объектов культурного наследия.*

Подпись _____ Т.М.Новикова Дата «_23_» __ноября__ 2018 г.

2. Сведения об исполнителе землеустроительных работ:

Об индивидуальном предпринимателе:

Фамилия, имя, отчество (отчество указывается при наличии): –

Идентификационный номер налогоплательщика: –

Контактный телефон и почтовый адрес: –

Номер квалификационного аттестата кадастрового инженера (если исполнителем является кадастровый инженер): -

О юридическом лице:

Полное наименование: *Общество с ограниченной ответственностью «Многофункциональный Центр «Брянскземпроект» (ООО «МФЦ «Брянскземпроект»»)*

Основной государственный регистрационный номер: *1143256016606*

Контактный телефон и почтовый адрес: *8(4832)74-49-56, 241050, г. Брянск, ул. С. Перовской, д.48*

Фамилия и инициалы уполномоченного представителя юридического лица, его должность, реквизиты доверенности (если представитель действует по доверенности): *Слепцов В.С., директор.*

Сведения о кадастровом инженере: *Зиновкин Сергей Александрович, номер квалификационного аттестата 32-11-86*

Подпись _____ С.А. Зиновкин Дата «_23_» __ноября__ 2018 г.

Место для оттиска печати лица, составившего карту (план) объекта землеустройства

3. Сведения о согласовании карты (плана) объекта культурного наследия:

Полное наименование органа (организации), с которым осуществляется согласование, фамилия и инициалы уполномоченного лица, его должность:

Реквизиты письма (дата и номер, если согласование оформлено в виде письма): _____

Подпись _____ _____

Место для оттиска печати органа (организации), с которым осуществляется согласование

ГРАФИЧЕСКОЕ ОПИСАНИЕ МЕСТОПОЛОЖЕНИЯ ГРАНИЦ ЗОН С ОСОБЫМИ УСЛОВИЯМИ ИСПОЛЬЗОВАНИЯ ТЕРРИТОРИИ

Защитная зона объекта культурного наследия «Церковь Святой Анны», расположенная по адресу: Брянская область, р-н Погарский, р.п. Погар,

(наименование зоны с особыми условиями использования территории)

Сведения об ЗОУИТ

№ п/п	Характеристики объекта землеустройства	Описание характеристик
1	2	3
1	*Местоположение ЗОУИТ*	**Брянская область, р-н Погарский, р.п. Погар**, *Защитная зона объекта культурного наследия «Церковь Святой Анны»*
2	*Площадь ЗОУИТ± величина погрешности определения площади (Р+/- ΔР)*	*139681 кв.м ± 131*
3	*Иные характеристики ЗОУИТ*	*Федеральный закон от 25.06.2002 № 73-ФЗ «Об объектах культурного наследия (памятниках истории и культуры) народов Российской Федерации» «Статья 34.1 Защитные зоны объектов культурного наследия (введена Федеральным законом от 05.04.2016 № 95-ФЗ).* *1. Защитными зонами объектов культурного наследия являются территории, которые прилегают к включенным в реестр памятникам и ансамблям (за исключением указанных в пункте 2 настоящей статьи объектов культурного наследия) и в границах, которых в целях обеспечения сохранности объектов культурного наследия и композиционно-видовых связей (панорам) запрещаются строительство объектов капитального строительства и их реконструкция, связанная с изменением их параметров (высоты, количества этажей, площади), за исключением строительства и реконструкции линейных объектов.* *3. Границы защитной зоны объекта культурного наследия устанавливаются:* *1) для памятника, расположенного в границах населенного пункта, на расстоянии 100 метров от внешних границ территории памятника, для памятника, расположенного вне границ населенного пункта, на расстоянии 200 метров от внешних границ территории памятника;* *2) для ансамбля, расположенного в границах населенного пункта, на расстоянии 150 метров от внешних границ территории ансамбля, для ансамбля, расположенного вне границ населенного пункта, на расстоянии 250 метров от внешних границ территории ансамбля.* *4. В случае отсутствия утвержденных границ территории объекта культурного наследия, расположенного в границах населенного пункта, границы защитной зоны такого объекта устанавливаются на расстоянии 200 метров от линии внешней стены памятника либо от линии общего контура ансамбля, образуемого соединением внешних точек наиболее удаленных элементов ансамбля, включая парковую территорию. В случае*

ГРАФИЧЕСКОЕ ОПИСАНИЕ МЕСТОПОЛОЖЕНИЯ ГРАНИЦ ЗОН С ОСОБЫМИ УСЛОВИЯМИ ИСПОЛЬЗОВАНИЯ ТЕРРИТОРИИ

Защитная зона объекта культурного наследия «Церковь Святой Анны», расположенная по адресу: Брянская область, р-н Погарский, р.п. Погар,

(наименование зоны с особыми условиями использования территории)

Сведения об ЗОУИТ		
№ п/п	**Характеристики объекта землеустройства**	**Описание характеристик**
1	**2**	**3**
		отсутствия утвержденных границ территории объекта культурного наследия, расположенного вне границ населенного пункта, границы защитной зоны такого объекта устанавливаются на расстоянии 300 метров от линии внешней стены памятника либо от линии общего контура ансамбля, образуемого соединением внешних точек наиболее удаленных элементов ансамбля, включая парковую территорию.

ГРАФИЧЕСКОЕ ОПИСАНИЕ МЕСТОПОЛОЖЕНИЯ ГРАНИЦ ЗОН С ОСОБЫМИ УСЛОВИЯМИ ИСПОЛЬЗОВАНИЯ ТЕРРИТОРИИ

Защитная зона объекта культурного наследия «Церковь Святой Анны», расположенная по адресу: Брянская область, р-н Погарский, р.п. Погар,

(наименование зоны с особыми условиями использования территории)

Сведения о местоположении границ ЗОУИТ

1. Система координат СК-32, зона 1

2. Сведения о характерных точках границ ЗОУИТ

Обозначение характерных точек границ	Координаты, м		Метод определения координат и средняя квадратическая погрешность положения характерной точки (M_t), м	Описание закрепления точки
	X	У		
1	2	3	4	5
1	413361.79	1303017.69	Картометрический метод, 0.1	-
2	413359.56	1303038.51	Картометрический метод, 0.1	-
3	413355.17	1303058.99	Картометрический метод, 0.1	-
4	413353.01	1303065.61	Картометрический метод, 0.1	-
5	413346.49	1303085.56	Картометрический метод, 0.1	-
6	413337.94	1303104.70	Картометрический метод, 0.1	-
7	413327.43	1303122.83	Картометрический метод, 0.1	-
8	413315.07	1303139.77	Картометрический метод, 0.1	-
9	413301.01	1303155.32	Картометрический метод, 0.1	-
10	413285.41	1303169.31	Картометрический метод, 0.1	-
11	413268.42	1303181.59	Картометрический метод, 0.1	-
12	413250.24	1303192.03	Картометрический метод, 0.1	-
13	413246.40	1303193.97	Картометрический метод, 0.1	-
14	413242.57	1303195.92	Картометрический метод, 0.1	-
15	413223.44	1303204.40	Картометрический метод, 0.1	-
16	413203.52	1303210.84	Картометрический метод, 0.1	-
17	413183.04	1303215.16	Картометрический метод, 0.1	-
18	413162.22	1303217.32	Картометрический метод, 0.1	-
19	413141.29	1303217.29	Картометрический метод, 0.1	-
20	413120.47	1303215.07	Картометрический метод, 0.1	-
21	413100.00	1303210.69	Картометрический метод, 0.1	-
22	413093.28	1303208.50	Картометрический метод, 0.1	-
23	413093.20	1303208.48	Картометрический метод, 0.1	-
24	413073.31	1303201.98	Картометрический метод, 0.1	-
25	413054.21	1303193.43	Картометрический метод, 0.1	-
26	413036.11	1303182.94	Картометрический метод, 0.1	-
27	413019.20	1303170.61	Картометрический метод, 0.1	-
28	413003.67	1303156.59	Картометрический метод, 0.1	-
29	412989.70	1303141.01	Картометрический метод, 0.1	-
30	412977.42	1303124.07	Картометрический метод, 0.1	-
31	412966.99	1303105.93	Картометрический метод, 0.1	-
32	412963.37	1303098.80	Картометрический метод, 0.1	-
33	412954.89	1303079.68	Картометрический метод, 0.1	-
34	412948.45	1303059.77	Картометрический метод, 0.1	-
35	412944.12	1303039.31	Картометрический метод, 0.1	-
36	412941.96	1303018.50	Картометрический метод, 0.1	-
37	412941.99	1302997.58	Картометрический метод, 0.1	-
38	412942.94	1302988.56	Картометрический метод, 0.1	-
39	412942.95	1302985.00	Картометрический метод, 0.1	-
40	412945.20	1302964.18	Картометрический метод, 0.1	-
41	412949.61	1302943.70	Картометрический метод, 0.1	-
42	412956.13	1302923.80	Картометрический метод, 0.1	-
43	412964.70	1302904.69	Картометрический метод, 0.1	-
44	412975.23	1302886.58	Картометрический метод, 0.1	-
45	412987.59	1302869.67	Картометрический метод, 0.1	-
46	413001.65	1302854.15	Картометрический метод, 0.1	-
47	413017.25	1302840.18	Картометрический метод, 0.1	-
48	413034.24	1302827.92	Картометрический метод, 0.1	-
49	413052.41	1302817.51	Картометрический метод, 0.1	-
50	413057.49	1302814.93	Картометрический метод, 0.1	-

ГРАФИЧЕСКОЕ ОПИСАНИЕ МЕСТОПОЛОЖЕНИЯ ГРАНИЦ ЗОН С ОСОБЫМИ УСЛОВИЯМИ ИСПОЛЬЗОВАНИЯ ТЕРРИТОРИИ

Защитная зона объекта культурного наследия «Церковь Святой Анны», расположенная по адресу:

Брянская область, р-н Погарский, р.п. Погар,

(наименование зоны с особыми условиями использования территории)

Сведения о местоположении границ ЗОУИТ

51	413076.64	1302806.44	Картометрический метод, 0.1	-
52	413096.57	1302800.01	Картометрический метод, 0.1	-
53	413117.07	1302795.69	Картометрический метод, 0.1	-
54	413137.90	1302793.54	Картометрический метод, 0.1	-
55	413158.84	1302793.57	Картометрический метод, 0.1	-
56	413179.67	1302795.80	Картометрический метод, 0.1	-
57	413200.15	1302800.20	Картометрический метод, 0.1	-
58	413220.05	1302806.71	Картометрический метод, 0.1	-
59	413239.17	1302815.27	Картометрический метод, 0.1	-
60	413257.28	1302825.78	Картометрический метод, 0.1	-
61	413259.96	1302827.73	Картометрический метод, 0.1	-
62	413267.74	1302832.25	Картометрический метод, 0.1	-
63	413284.63	1302844.57	Картометрический метод, 0.1	-
64	413300.14	1302858.59	Картометрический метод, 0.1	-
65	413314.10	1302874.15	Картометрический метод, 0.1	-
66	413326.37	1302891.09	Картометрический метод, 0.1	-
67	413336.79	1302909.21	Картометрический метод, 0.1	-
68	413340.41	1302916.34	Картометрический метод, 0.1	-
69	413348.90	1302935.48	Картометрический метод, 0.1	-
70	413355.34	1302955.41	Картометрический метод, 0.1	-
71	413359.67	1302975.91	Картометрический метод, 0.1	-
72	413361.82	1302996.74	Картометрический метод, 0.1	-
1	413361.79	1303017.69	Картометрический метод, 0.1	-

3. Сведения о характерных точках части (частей) границы ЗОУИТ

Обозначение части границ		Описание прохождения части границы
от точки	до точки	
1	2	3
-	-	-

4. Сведения о частях границ ЗОУИТ, совпадающих с местоположением внешних границ природных объектов и (или) объектов искусственного происхождения.

Обозначение части границ		Обозначение прохождения части границ
от точки	от точки	
1	2	3
-	-	-

ГРАФИЧЕСКОЕ ОПИСАНИЕ МЕСТОПОЛОЖЕНИЯ ГРАНИЦ ЗОН С ОСОБЫМИ УСЛОВИЯМИ ИСПОЛЬЗОВАНИЯ ТЕРРИТОРИИ

Защитная зона объекта культурного наследия «Церковь Святой Анны», расположенная по адресу: Брянская область, р-н Погарский, р.п. Погар,

(наименование зоны с особыми условиями использования территории)

Сведения о местоположении измененных (уточненных) границ ЗОУИТ

1. Система координат СК-32, зона 1

2. Сведения о характерных точках границ ЗОУИТ

Обозначение характерных точек границ	Существующие координаты, м		Измененные (уточненные) координаты, м		Метод определения координат и средняя квадратическая погрешность положения характерной точки (M_t), м	Описание закрепления точки
	X	У	X	У		
1	2	3	4	5	6	7
-	-	-	-	-	-	-

3. Сведения о характерных точках части (частей) границ ЗОУИТ

Обозначение части границ		Описание прохождения части границы
от точки	до точки	
1	2	3
-	-	-

4. Сведения о частях границ ЗОУИТ, совпадающих с местоположением внешних границ природных объектов и (или) объектов искусственного происхождения.

Обозначение части границ		Обозначение прохождения части границ
от точки	до точки	
1	2	3
-	-	-

ГРАФИЧЕСКОЕ ОПИСАНИЕ МЕСТОПОЛОЖЕНИЯ ГРАНИЦ ЗОН С ОСОБЫМИ УСЛОВИЯМИ ИСПОЛЬЗОВАНИЯ ТЕРРИТОРИИ

Защитная зона объекта культурного наследия «Церковь Святой Анны», расположенная по адресу: Брянская область, р-н Погарский, р.п. Погар,

(наименование зоны с особыми условиями использования территории)

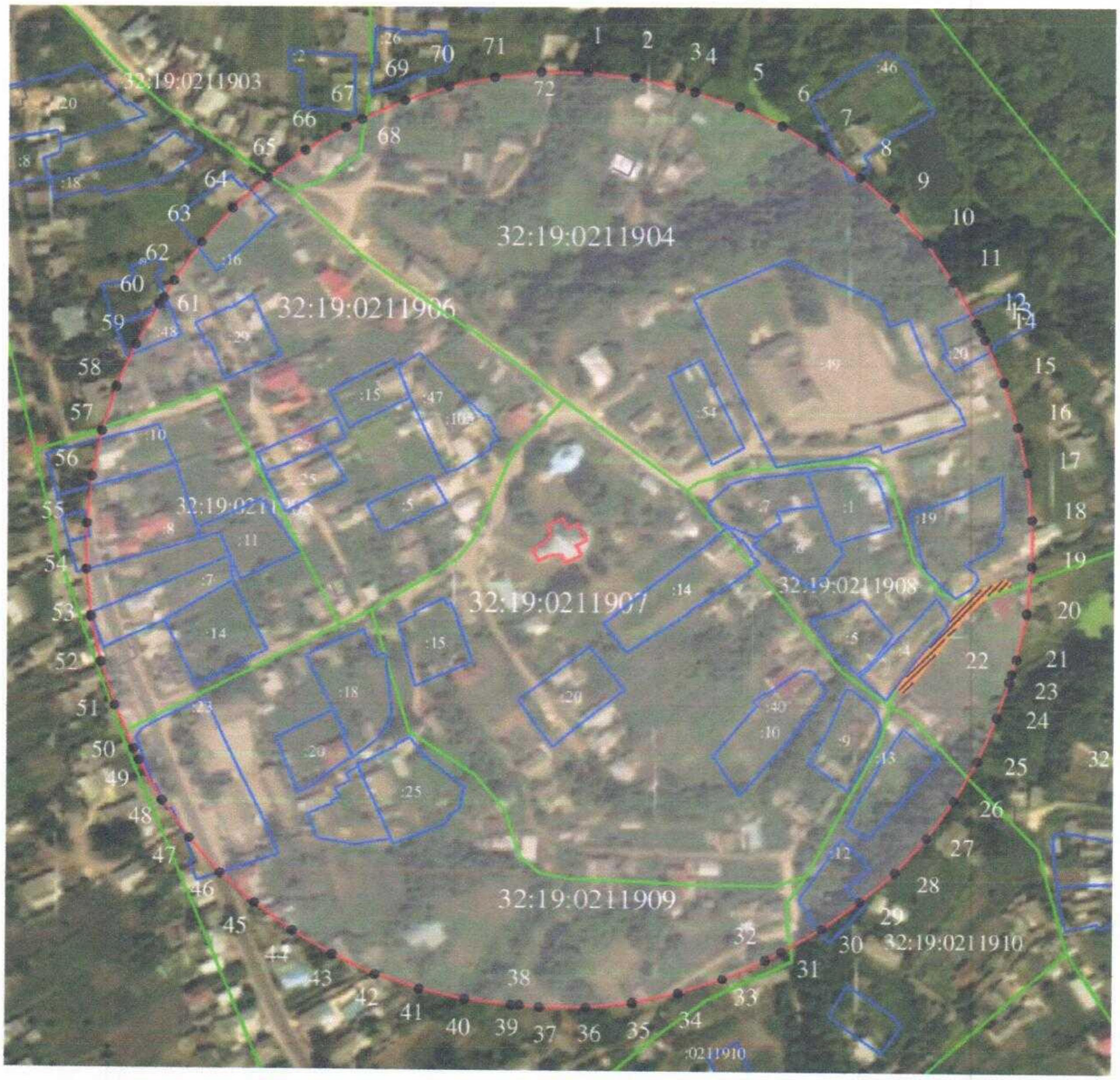

Масштаб 1:2000

Используемые условные знаки и обозначения

- граница зоны с особыми условиями использования территории
- граница кадастрового квартала
- ●1 - характерная точка границы защитной зоны объекта культурного наследия
- *32:19:0211907* - номер кадастрового квартала
- земельный участок, поставленный на государственный кадастровый учёт

Подпись _____ Зиновкин С.А. Дата « 23» ноября 2018 г.

Прошито, пронумеровано и скреплено печатью

8 (восемь) лист(ов

Зиновкин С.А.

(ФИО) подпис

Дата: 23.11.2018



Всего листов 8

ГРАФИЧЕСКОЕ ОПИСАНИЕ МЕСТОПОЛОЖЕНИЯ ГРАНИЦ ЗОН С ОСОБЫМИ УСЛОВИЯМИ ИСПОЛЬЗОВАНИЯ ТЕРРИТОРИИ

Защитная зона объекта культурного наследия «Церковь Троицы (летняя)», расположенная по адресу: Брянская область, р-н Погарский, р.п. Погар,

(наименование зоны с особыми условиями использования территории)

Титульный лист

1. Сведения о заказчике землеустроительных работ:

О физическом лице:

Фамилия, имя, отчество (отчество указывается при наличии): –

О юридическом лице, органе государственной власти, органе местного самоуправления:

Полное наименование: *Управление по охране и сохранению историко-культурного наследия Брянской области*

Страна регистрации (инкорпорации) (указывается в отношении иностранного юридического лица): –

Фамилия и инициалы уполномоченного представителя, его должность, реквизиты доверенности (если представитель действует по доверенности): *Новикова Тамара Михайловна, начальник отдела по охране и сохранению объектов культурного наследия.*

Подпись _____ Т.М.Новикова Дата «_23_» __ноября__ 2018 г.

2. Сведения об исполнителе землеустроительных работ:

Об индивидуальном предпринимателе:

Фамилия, имя, отчество (отчество указывается при наличии): –

Идентификационный номер налогоплательщика: –

Контактный телефон и почтовый адрес: –

Номер квалификационного аттестата кадастрового инженера (если исполнителем является кадастровый инженер): -

О юридическом лице:

Полное наименование: *Общество с ограниченной ответственностью «Многофункциональный Центр «Брянскземпроект» (ООО «МФЦ «Брянскземпроект»»)*

Основной государственный регистрационный номер: *1143256016606*

Контактный телефон и почтовый адрес: *8(4832)74-49-56, 241050, г. Брянск, ул. С. Перовской, д.48*

Фамилия и инициалы уполномоченного представителя юридического лица, его должность, реквизиты доверенности (если представитель действует по доверенности): *Слепцов В.С., директор.*

Сведения о кадастровом инженере: *Зиновкин Сергей Александрович, номер квалификационного аттестата 32-11-86*

Подпись _____ С.А. Зиновкин Дата «_23_» __ноября__ 2018 г.

Место для оттиска печати лица, составившего карту (план) объекта землеустройства

3. Сведения о согласовании карты (плана) объекта культурного наследия:

Полное наименование органа (организации), с которым осуществляется согласование, фамилия и инициалы уполномоченного лица, его должность:

Реквизиты письма (дата и номер, если согласование оформлено в виде письма): _____

Подпись _____ _____

Место для оттиска печати органа (организации), с которым осуществляется согласование

ГРАФИЧЕСКОЕ ОПИСАНИЕ МЕСТОПОЛОЖЕНИЯ ГРАНИЦ ЗОН С ОСОБЫМИ УСЛОВИЯМИ ИСПОЛЬЗОВАНИЯ ТЕРРИТОРИИ

Защитная зона объекта культурного наследия «Церковь Троицы (летняя)», расположенная по адресу: Брянская область, р-н Погарский, р.п. Погар,

(наименование зоны с особыми условиями использования территории)

Сведения об ЗОУИТ

№ п/п	Характеристики объекта землеустройства	Описание характеристик
1	2	3
1	*Местоположение ЗОУИТ*	**Брянская область, р-н Погарский, р.п. Погар**, *Защитная зона объекта культурного наследия «Церковь Троицы (летняя)»*
2	*Площадь ЗОУИТ± величина погрешности определения площади (Р+/- ΔР)*	*135389 кв.м ± 129*
3	*Иные характеристики ЗОУИТ*	*Федеральный закон от 25.06.2002 № 73-ФЗ «Об объектах культурного наследия (памятниках истории и культуры) народов Российской Федерации» «Статья 34.1 Защитные зоны объектов культурного наследия (введена Федеральным законом от 05.04.2016 № 95-ФЗ).* *1. Защитными зонами объектов культурного наследия являются территории, которые прилегают к включенным в реестр памятникам и ансамблям (за исключением указанных в пункте 2 настоящей статьи объектов культурного наследия) и в границах, которых в целях обеспечения сохранности объектов культурного наследия и композиционно-видовых связей (панорам) запрещаются строительство объектов капитального строительства и их реконструкция, связанная с изменением их параметров (высоты, количества этажей, площади), за исключением строительства и реконструкции линейных объектов.* *3. Границы защитной зоны объекта культурного наследия устанавливаются:* *1) для памятника, расположенного в границах населенного пункта, на расстоянии 100 метров от внешних границ территории памятника, для памятника, расположенного вне границ населенного пункта, на расстоянии 200 метров от внешних границ территории памятника;* *2) для ансамбля, расположенного в границах населенного пункта, на расстоянии 150 метров от внешних границ территории ансамбля, для ансамбля, расположенного вне границ населенного пункта, на расстоянии 250 метров от внешних границ территории ансамбля.* *4. В случае отсутствия утвержденных границ территории объекта культурного наследия, расположенного в границах населенного пункта, границы защитной зоны такого объекта устанавливаются на расстоянии 200 метров от линии внешней стены памятника либо от линии общего контура ансамбля, образуемого соединением внешних точек наиболее удаленных элементов ансамбля, включая парковую территорию. В случае*

ГРАФИЧЕСКОЕ ОПИСАНИЕ МЕСТОПОЛОЖЕНИЯ ГРАНИЦ ЗОН С ОСОБЫМИ УСЛОВИЯМИ ИСПОЛЬЗОВАНИЯ ТЕРРИТОРИИ

Защитная зона объекта культурного наследия «Церковь Троицы (летняя)», расположенная по адресу:

Брянская область, р-н Погарский, р.п. Погар,

(наименование зоны с особыми условиями использования территории)

Сведения об ЗОУИТ		
№ п/п	**Характеристики объекта землеустройства**	**Описание характеристик**
1	**2**	**3**
		отсутствия утвержденных границ территории объекта культурного наследия, расположенного вне границ населенного пункта, границы защитной зоны такого объекта устанавливаются на расстоянии 300 метров от линии внешней стены памятника либо от линии общего контура ансамбля, образуемого соединением внешних точек наиболее удаленных элементов ансамбля, включая парковую территорию.

ГРАФИЧЕСКОЕ ОПИСАНИЕ МЕСТОПОЛОЖЕНИЯ ГРАНИЦ ЗОН С ОСОБЫМИ УСЛОВИЯМИ ИСПОЛЬЗОВАНИЯ ТЕРРИТОРИИ

Защитная зона объекта культурного наследия «Церковь Троицы (летняя)», расположенная по адресу:

Брянская область, р-н Погарский, р.п. Погар,

(наименование зоны с особыми условиями использования территории)

Сведения о местоположении границ ЗОУИТ

1. Система координат СК-32, зона 1

2. Сведения о характерных точках границ ЗОУИТ

Обозначение характерных точек границ	Координаты, м		Метод определения координат и средняя квадратическая погрешность положения характерной точки (M_t), м	Описание закрепления точки
	X	У		
1	2	3	4	5
1	413395.15	1303038.32	Картометрический метод, 0.1	-
2	413394.96	1303039.71	Картометрический метод, 0.1	-
3	413390.66	1303061.79	Картометрический метод, 0.1	-
4	413383.92	1303083.24	Картометрический метод, 0.1	-
5	413374.81	1303103.81	Картометрический метод, 0.1	-
6	413363.45	1303123.22	Картометрический метод, 0.1	-
7	413349.98	1303141.23	Картометрический метод, 0.1	-
8	413334.58	1303157.62	Картометрический метод, 0.1	-
9	413317.44	1303172.18	Картометрический метод, 0.1	-
10	413314.81	1303174.17	Картометрический метод, 0.1	-
11	413296.23	1303186.66	Картометрический метод, 0.1	-
12	413276.37	1303196.99	Картометрический метод, 0.1	-
13	413255.48	1303205.04	Картометрический метод, 0.1	-
14	413233.82	1303210.71	Картометрический метод, 0.1	-
15	413211.66	1303213.92	Картометрический метод, 0.1	-
16	413189.29	1303214.64	Картометрический метод, 0.1	-
17	413166.97	1303212.86	Картометрический метод, 0.1	-
18	413165.58	1303212.67	Картометрический метод, 0.1	-
19	413145.09	1303208.77	Картометрический метод, 0.1	-
20	413125.12	1303202.76	Картометрический метод, 0.1	-
21	413105.89	1303194.71	Картометрический метод, 0.1	-
22	413087.60	1303184.70	Картометрический метод, 0.1	-
23	413083.53	1303181.88	Картометрический метод, 0.1	-
24	413076.90	1303178.01	Картометрический метод, 0.1	-
25	413059.00	1303164.65	Картометрический метод, 0.1	-
26	413042.70	1303149.39	Картометрический метод, 0.1	-
27	413028.20	1303132.41	Картометрический метод, 0.1	-
28	413024.69	1303127.80	Картометрический метод, 0.1	-
29	413012.07	1303109.13	Картометрический метод, 0.1	-
30	413001.63	1303089.16	Картометрический метод, 0.1	-
31	412993.50	1303068.14	Картометрический метод, 0.1	-
32	412991.60	1303060.88	Картометрический метод, 0.1	-
33	412990.08	1303056.50	Картометрический метод, 0.1	-
34	412985.29	1303036.11	Картометрический метод, 0.1	-
35	412982.66	1303015.34	Картометрический метод, 0.1	-
36	412982.22	1302994.41	Картометрический метод, 0.1	-
37	412983.96	1302973.54	Картометрический метод, 0.1	-
38	412984.15	1302972.15	Картометрический метод, 0.1	-
39	412988.42	1302950.19	Картометрический метод, 0.1	-
40	412995.11	1302928.84	Картометрический метод, 0.1	-
41	413004.13	1302908.38	Картометрический метод, 0.1	-
42	413015.39	1302889.05	Картометрический метод, 0.1	-
43	413028.74	1302871.09	Картометрический метод, 0.1	-
44	413044.00	1302854.74	Картометрический метод, 0.1	-
45	413060.99	1302840.20	Картометрический метод, 0.1	-
46	413063.61	1302838.20	Картометрический метод, 0.1	-
47	413082.25	1302825.57	Картометрический метод, 0.1	-
48	413102.18	1302815.11	Картометрический метод, 0.1	-
49	413123.16	1302806.96	Картометрический метод, 0.1	-
50	413144.92	1302801.210	Картометрический метод, 0.1	-

ГРАФИЧЕСКОЕ ОПИСАНИЕ МЕСТОПОЛОЖЕНИЯ ГРАНИЦ ЗОН С ОСОБЫМИ УСЛОВИЯМИ ИСПОЛЬЗОВАНИЯ ТЕРРИТОРИИ

Защитная зона объекта культурного наследия «Церковь Троицы (летняя)», расположенная по адресу: Брянская область, р-н Погарский, р.п. Погар,

(наименование зоны с особыми условиями использования территории)

Сведения о местоположении границ ЗОУИТ

51	413167.19	1302797.95	Картометрический метод, 0.1	-
52	413189.69	1302797.20	Картометрический метод, 0.1	-
53	413212.13	1302798.99	Картометрический метод, 0.1	-
54	413213.52	1302799.18	Картометрический метод, 0.1	-
55	413234.05	1302803.09	Картометрический метод, 0.1	-
56	413254.07	1302809.12	Картометрический метод, 0.1	-
57	413273.35	1302817.21	Картометрический метод, 0.1	-
58	413291.67	1302827.26	Картометрический метод, 0.1	-
59	413295.62	1302829.99	Картометрический метод, 0.1	-
60	413302.05	1302833.75	Картометрический метод, 0.1	-
61	413320.06	1302847.17	Картометрический метод, 0.1	-
62	413336.45	1302862.52	Картометрический метод, 0.1	-
63	413351.02	1302879.61	Картометрический метод, 0.1	-
64	413354.53	1302884.23	Картометрический метод, 0.1	-
65	413367.07	1302902.81	Картометрический метод, 0.1	-
66	413377.46	1302922.69	Картометрический метод, 0.1	-
67	413385.55	1302943.59	Картометрический метод, 0.1	-
68	413387.48	1302950.91	Картометрический метод, 0.1	-
69	413389.08	1302955.53	Картометрический метод, 0.1	-
70	413393.84	1302975.87	Картометрический метод, 0.1	-
71	413396.46	1302996.61	Картометрический метод, 0.1	-
72	413396.89	1303017.50	Картометрический метод, 0.1	-
1	413395.15	1303038.32	Картометрический метод, 0.1	-

3. Сведения о характерных точках части (частей) границы ЗОУИТ

Обозначение части границ		Описание прохождения части границы
от точки	до точки	
1	2	3
-	-	-

4. Сведения о частях границ ЗОУИТ, совпадающих с местоположением внешних границ природных объектов и (или) объектов искусственного происхождения.

Обозначение части границ		Обозначение прохождения части границ
от точки	от точки	
1	2	3
-	-	-

ГРАФИЧЕСКОЕ ОПИСАНИЕ МЕСТОПОЛОЖЕНИЯ ГРАНИЦ ЗОН С ОСОБЫМИ УСЛОВИЯМИ ИСПОЛЬЗОВАНИЯ ТЕРРИТОРИИ

Защитная зона объекта культурного наследия «Церковь Троицы (летняя)», расположенная по адресу: Брянская область, р-н Погарский, р.п. Погар,

(наименование зоны с особыми условиями использования территории)

Сведения о местоположении измененных (уточненных) границ ЗОУИТ

1. Система координат СК-32, зона 1

2. Сведения о характерных точках границ ЗОУИТ

Обозначение характерных точек границ	Существующие координаты, м		Измененные (уточненные) координаты, м		Метод определения координат и средняя квадратическая погрешность положения характерной точки (M_t), м	Описание закрепления точки
	X	У	X	У		
1	2	3	4	5	6	7
-	-	-	-	-	-	-

3. Сведения о характерных точках части (частей) границ ЗОУИТ

Обозначение части границ		Описание прохождения части границы
от точки	до точки	
1	2	3
-	-	-

4. Сведения о частях границ ЗОУИТ, совпадающих с местоположением внешних границ природных объектов и (или) объектов искусственного происхождения.

Обозначение части границ		Обозначение прохождения части границ
от точки	до точки	
1	2	3
-	-	-

ГРАФИЧЕСКОЕ ОПИСАНИЕ МЕСТОПОЛОЖЕНИЯ ГРАНИЦ ЗОН С ОСОБЫМИ УСЛОВИЯМИ ИСПОЛЬЗОВАНИЯ ТЕРРИТОРИИ

Защитная зона объекта культурного наследия «Церковь Троицы (летняя)», расположенная по адресу: Брянская область, р-н Погарский, р.п. Погар,

(наименование зоны с особыми условиями использования территории)

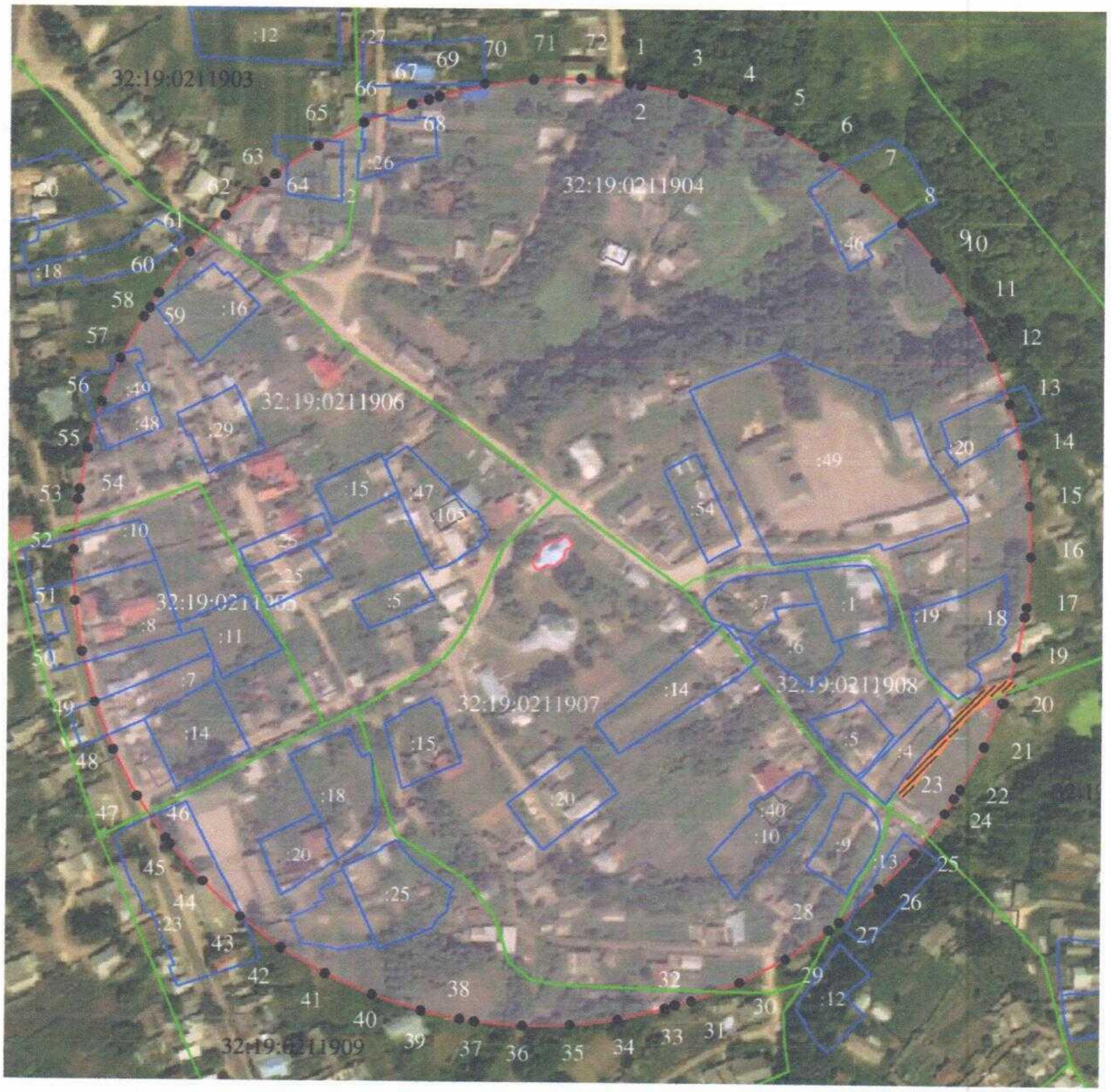

Масштаб 1:2000

Используемые условные знаки и обозначения

- граница зоны с особыми условиями использования территории
- граница кадастрового квартала
- 1 - характерная точка границы защитной зоны объекта культурного наследия
- 32:19:0211907 - номер кадастрового квартала
- земельный участок, поставленный на государственный кадастровый учёт

Подпись _____ Зиновкин С.А. Дата «23» ноября 2018 г.

Прошито, пронумеровано и скреплено печатью

8 (восемь) лист(ов

Зиновкин С.А.

(ФИО) подпис

Дата: 23.11.2018



Всего листов 8

ГРАФИЧЕСКОЕ ОПИСАНИЕ МЕСТОПОЛОЖЕНИЯ ГРАНИЦ ЗОН С ОСОБЫМИ УСЛОВИЯМИ ИСПОЛЬЗОВАНИЯ ТЕРРИТОРИИ

Защитная зона объекта культурного наследия «Никольская церковь (деревянная) с интерьером», расположенная по адресу: Брянская область, р-н Погарский, с.Балыкино,

(наименование зоны с особыми условиями использования территории)

Титульный лист

1. Сведения о заказчике землеустроительных работ:

О физическом лице:

Фамилия, имя, отчество (отчество указывается при наличии): –

О юридическом лице, органе государственной власти, органе местного самоуправления:

Полное наименование: *Управление по охране и сохранению историко-культурного наследия Брянской области*

Страна регистрации (инкорпорации) (указывается в отношении иностранного юридического лица): –

Фамилия и инициалы уполномоченного представителя, его должность, реквизиты доверенности (если представитель действует по доверенности): *Новикова Тамара Михайловна, начальник отдела по охране и сохранению объектов культурного наследия.*

Подпись _____ Т.М.Новикова Дата « 23 » ноября 2018 г.

2. Сведения об исполнителе землеустроительных работ:

Об индивидуальном предпринимателе:

Фамилия, имя, отчество (отчество указывается при наличии): –

Идентификационный номер налогоплательщика: –

Контактный телефон и почтовый адрес: –

Номер квалификационного аттестата кадастрового инженера (если исполнителем является кадастровый инженер): -

О юридическом лице:

Полное наименование: *Общество с ограниченной ответственностью «Многофункциональный Центр «Брянскземпроект» (ООО «МФЦ «Брянскземпроект»»)*

Основной государственный регистрационный номер: *1143256016606*

Контактный телефон и почтовый адрес: *8(4832)74-49-56, 241050, г. Брянск, ул. С. Перовской, д.48*

Фамилия и инициалы уполномоченного представителя юридического лица, его должность, реквизиты доверенности (если представитель действует по доверенности): *Слепцов В.С., директор.*

Сведения о кадастровом инженере: *Зиновкин Сергей Александрович, номер квалификационного аттестата 32-11-86*

Подпись _____ С.А. Зиновкин Дата « 23 » ноября 2018 г.

Место для оттиска печати лица, составившего карту (план) объекта землеустройства

3. Сведения о согласовании карты (плана) объекта культурного наследия:

Полное наименование органа (организации), с которым осуществляется согласование, фамилия и инициалы уполномоченного лица, его должность:

Реквизиты письма (дата и номер, если согласование оформлено в виде письма): _____

Подпись _____ _____

Место для оттиска печати органа (организации), с которым осуществляется согласование

ГРАФИЧЕСКОЕ ОПИСАНИЕ МЕСТОПОЛОЖЕНИЯ ГРАНИЦ ЗОН С ОСОБЫМИ УСЛОВИЯМИ ИСПОЛЬЗОВАНИЯ ТЕРРИТОРИИ

Защитная зона объекта культурного наследия «Никольская церковь (деревянная) с интерьером», расположенная по адресу: Брянская область, р-н Погарский, с.Балыкино,

(наименование зоны с особыми условиями использования территории)

Сведения об ЗОУИТ

№ п/п	Характеристики объекта землеустройства	Описание характеристик
1	2	3
1	*Местоположение ЗОУИТ*	**Брянская область, р-н Погарский, с.Балыкино,** *Защитная зона объекта культурного наследия «Никольская церковь (деревянная)»*
2	*Площадь ЗОУИТ± величина погрешности определения площади (Р+/- ΔР)*	*140869 кв.м ± 131*
3	*Иные характеристики ЗОУИТ*	*Федеральный закон от 25.06.2002 № 73-ФЗ «Об объектах культурного наследия (памятниках истории и культуры) народов Российской Федерации» «Статья 34.1 Защитные зоны объектов культурного наследия (введена Федеральным законом от 05.04.2016 № 95-ФЗ).* *1. Защитными зонами объектов культурного наследия являются территории, которые прилегают к включенным в реестр памятникам и ансамблям (за исключением указанных в пункте 2 настоящей статьи объектов культурного наследия) и в границах, которых в целях обеспечения сохранности объектов культурного наследия и композиционно-видовых связей (панорам) запрещаются строительство объектов капитального строительства и их реконструкция, связанная с изменением их параметров (высоты, количества этажей, площади), за исключением строительства и реконструкции линейных объектов.* *3. Границы защитной зоны объекта культурного наследия устанавливаются:* *1) для памятника, расположенного в границах населенного пункта, на расстоянии 100 метров от внешних границ территории памятника, для памятника, расположенного вне границ населенного пункта, на расстоянии 200 метров от внешних границ территории памятника;* *2) для ансамбля, расположенного в границах населенного пункта, на расстоянии 150 метров от внешних границ территории ансамбля, для ансамбля, расположенного вне границ населенного пункта, на расстоянии 250 метров от внешних границ территории ансамбля.* *4. В случае отсутствия утвержденных границ территории объекта культурного наследия, расположенного в границах населенного пункта, границы защитной зоны такого объекта устанавливаются на расстоянии 200 метров от линии внешней стены памятника либо от линии общего контура ансамбля, образуемого соединением внешних точек наиболее удаленных элементов ансамбля, включая парковую территорию. В случае*

ГРАФИЧЕСКОЕ ОПИСАНИЕ МЕСТОПОЛОЖЕНИЯ ГРАНИЦ ЗОН С ОСОБЫМИ УСЛОВИЯМИ ИСПОЛЬЗОВАНИЯ ТЕРРИТОРИИ

Защитная зона объекта культурного наследия «Никольская церковь (деревянная) с интерьером», расположенная по адресу: Брянская область, р-н Погарский, с.Балыкино,

(наименование зоны с особыми условиями использования территории)

Сведения об ЗОУИТ		
№ п/п	**Характеристики объекта землеустройства**	**Описание характеристик**
1	**2**	**3**
		отсутствия утвержденных границ территории объекта культурного наследия, расположенного вне границ населенного пункта, границы защитной зоны такого объекта устанавливаются на расстоянии 300 метров от линии внешней стены памятника либо от линии общего контура ансамбля, образуемого соединением внешних точек наиболее удаленных элементов ансамбля, включая парковую территорию.

ГРАФИЧЕСКОЕ ОПИСАНИЕ МЕСТОПОЛОЖЕНИЯ ГРАНИЦ ЗОН С ОСОБЫМИ УСЛОВИЯМИ ИСПОЛЬЗОВАНИЯ ТЕРРИТОРИИ

Защитная зона объекта культурного наследия «Никольская церковь (деревянная) с интерьером», расположенная по адресу: Брянская область, р-н Погарский, с.Балыкино,

(наименование зоны с особыми условиями использования территории)

Сведения о местоположении границ ЗОУИТ

1. Система координат СК-32, зона 1

2. Сведения о характерных точках границ ЗОУИТ

Обозначение характерных точек границ	Координаты, м		Метод определения координат и средняя квадратическая погрешность положения характерной точки (M_t), м	Описание закрепления точки
	X	У		
1	2	3	4	5
1	423801.29	1293343.54	Картометрический метод, 0.1	-
2	423797.49	1293365.40	Картометрический метод, 0.1	-
3	423791.31	1293386.70	Картометрический метод, 0.1	-
4	423782.80	1293407.18	Картометрический метод, 0.1	-
5	423772.08	1293426.60	Картометрический метод, 0.1	-
6	423759.27	1293444.71	Картометрический метод, 0.1	-
7	423754.73	1293450.43	Картометрический метод, 0.1	-
8	423740.85	1293466.15	Картометрический метод, 0.1	-
9	423725.39	1293480.34	Картометрический метод, 0.1	-
10	423708.54	1293492.83	Картометрический метод, 0.1	-
11	423690.47	1293503.48	Картометрический метод, 0.1	-
12	423671.39	1293512.19	Картометрический метод, 0.1	-
13	423651.49	1293518.85	Картометрический метод, 0.1	-
14	423631.01	1293523.39	Картометрический метод, 0.1	-
15	423620.50	1293524.58	Картометрический метод, 0.1	-
16	423618.89	1293524.88	Картометрический метод, 0.1	-
17	423615.10	1293525.20	Картометрический метод, 0.1	-
18	423610.17	1293525.76	Картометрический метод, 0.1	-
19	423608.17	1293525.78	Картометрический метод, 0.1	-
20	423598.88	1293526.55	Картометрический метод, 0.1	-
21	423578.79	1293526.20	Картометрический метод, 0.1	-
22	423558.84	1293523.85	Картометрический метод, 0.1	-
23	423539.23	1293519.50	Картометрический метод, 0.1	-
24	423520.15	1293513.21	Картометрический метод, 0.1	-
25	423501.80	1293505.04	Картометрический метод, 0.1	-
26	423484.37	1293495.07	Картометрический метод, 0.1	-
27	423468.02	1293483.40	Картометрический метод, 0.1	-
28	423461.52	1293478.25	Картометрический метод, 0.1	-
29	423445.82	1293464.41	Картометрический метод, 0.1	-
30	423431.65	1293449.01	Картометрический метод, 0.1	-
31	423422.91	1293437.26	Картометрический метод, 0.1	-
32	423422.69	1293437.02	Картометрический метод, 0.1	-
33	423410.51	1293420.94	Картометрический метод, 0.1	-
34	423400.01	1293403.72	Картометрический метод, 0.1	-
35	423391.30	1293385.53	Картометрический метод, 0.1	-
36	423384.46	1293366.55	Картометрический метод, 0.1	-
37	423379.57	1293346.99	Картометрический метод, 0.1	-
38	423376.67	1293327.02	Картометрический метод, 0.1	-
39	423375.80	1293306.87	Картометрический метод, 0.1	-
40	423376.96	1293286.74	Картометрический метод, 0.1	-
41	423380.14	1293266.82	Картометрический метод, 0.1	-
42	423385.31	1293247.32	Картометрический метод, 0.1	-
43	423392.42	1293228.44	Картометрический метод, 0.1	-
44	423401.39	1293210.38	Картометрический метод, 0.1	-
45	423412.13	1293193.31	Картометрический метод, 0.1	-
46	423415.95	1293187.87	Картометрический метод, 0.1	-
47	423428.58	1293171.72	Картометрический метод, 0.1	-
48	423442.79	1293156.94	Картометрический метод, 0.1	-
49	423458.44	1293143.70	Картометрический метод, 0.1	-
50	423475.36	1293132.12	Картометрический метод, 0.1	-

ГРАФИЧЕСКОЕ ОПИСАНИЕ МЕСТОПОЛОЖЕНИЯ ГРАНИЦ ЗОН С ОСОБЫМИ УСЛОВИЯМИ ИСПОЛЬЗОВАНИЯ ТЕРРИТОРИИ

Защитная зона объекта культурного наследия «Никольская церковь (деревянная) с интерьером», расположенная по адресу: Брянская область, р-н Погарский, с.Балыкино,

(наименование зоны с особыми условиями использования территории)

Сведения о местоположении границ ЗОУИТ

51	423493.37	1293122.34	Картометрический метод, 0.1	-
52	423512.30	1293114.46	Картометрический метод, 0.1	-
53	423531.93	1293108.55	Картометрический метод, 0.1	-
54	423552.06	1293104.68	Картометрический метод, 0.1	-
55	423572.48	1293102.89	Картометрический метод, 0.1	-
56	423592.98	1293103.20	Картометрический метод, 0.1	-
57	423613.34	1293105.61	Картометрический метод, 0.1	-
58	423633.34	1293110.08	Картометрический метод, 0.1	-
59	423652.79	1293116.58	Картометрический метод, 0.1	-
60	423671.46	1293125.04	Картометрический метод, 0.1	-
61	423673.14	1293126.01	Картометрический метод, 0.1	-
62	423682.19	1293129.83	Картометрический метод, 0.1	-
63	423700.38	1293139.84	Картометрический метод, 0.1	-
64	423717.44	1293151.68	Картометрический метод, 0.1	-
65	423723.81	1293156.61	Картометрический метод, 0.1	-
66	423741.30	1293171.84	Картометрический метод, 0.1	-
67	423756.91	1293189.00	Картометрический метод, 0.1	-
68	423770.42	1293207.84	Картометрический метод, 0.1	-
69	423781.67	1293228.12	Картометрический метод, 0.1	-
70	423790.49	1293249.57	Картометрический метод, 0.1	-
71	423796.78	1293271.90	Картометрический метод, 0.1	-
72	423797.98	1293277.36	Картометрический метод, 0.1	-
73	423801.53	1293299.25	Картометрический метод, 0.1	-
74	423802.64	1293321.40	Картометрический метод, 0.1	-
1	423801.29	1293343.54	Картометрический метод, 0.1	-

3. Сведения о характерных точках части (частей) границы ЗОУИТ

Обозначение части границ		Описание прохождения части границы
от точки	до точки	
1	2	3
-	-	-

4. Сведения о частях границ ЗОУИТ, совпадающих с местоположением внешних границ природных объектов и (или) объектов искусственного происхождения.

Обозначение части границ		Обозначение прохождения части границ
от точки	от точки	
1	2	3
-	-	-

ГРАФИЧЕСКОЕ ОПИСАНИЕ МЕСТОПОЛОЖЕНИЯ ГРАНИЦ ЗОН С ОСОБЫМИ УСЛОВИЯМИ ИСПОЛЬЗОВАНИЯ ТЕРРИТОРИИ

Защитная зона объекта культурного наследия
«Никольская церковь (деревянная) с интерьером», расположенная по адресу:
Брянская область, р-н Погарский, с.Балыкино,
(наименование зоны с особыми условиями использования территории)

План границ объекта землеустройства

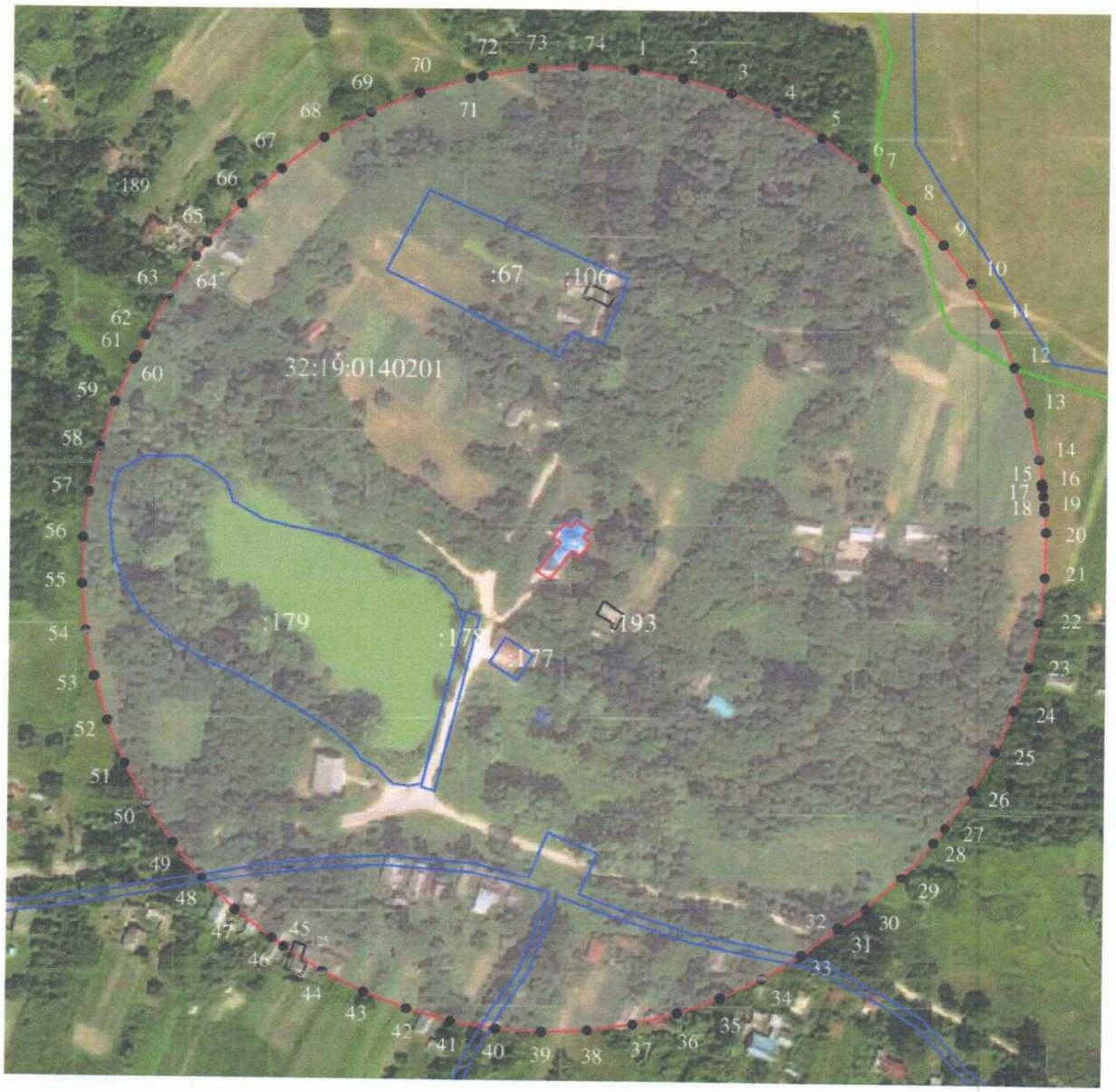

Масштаб 1:2000

Используемые условные знаки и обозначения

- граница зоны с особыми условиями использования территории
- граница кадастрового квартала
- 1 - характерная точка границы защитной зоны объекта культурного наследия
- *32:19:0140201* - номер кадастрового квартала
- земельный участок, поставленный на государственный кадастровый учёт

Подпись _____ Зиновкин С.А. Дата « 23» ноября 2018 г.

Прошито, пронумеровано и скреплено печатью

8 (восемь) лист(ов

Зиновкин С.А.

(ФИО) подпис

Дата: 23.11.2018



Всего листов 8

ГРАФИЧЕСКОЕ ОПИСАНИЕ МЕСТОПОЛОЖЕНИЯ ГРАНИЦ ЗОН С ОСОБЫМИ УСЛОВИЯМИ ИСПОЛЬЗОВАНИЯ ТЕРРИТОРИИ

Защитная зона объекта культурного наследия «Троицкая церковь», расположенная по адресу: Брянская область, р-н Погарский, с.Гринево,

(наименование зоны с особыми условиями использования территории)

Титульный лист

1. Сведения о заказчике землеустроительных работ:

О физическом лице:

Фамилия, имя, отчество (отчество указывается при наличии): –

О юридическом лице, органе государственной власти, органе местного самоуправления:

Полное наименование: *Управление по охране и сохранению историко-культурного наследия Брянской области*

Страна регистрации (инкорпорации) (указывается в отношении иностранного юридического лица): –

Фамилия и инициалы уполномоченного представителя, его должность, реквизиты доверенности (если представитель действует по доверенности): *Новикова Тамара Михайловна, начальник отдела по охране и сохранению объектов культурного наследия.*

Подпись _____ Т.М.Новикова Дата «_23_» ___ноября___ 2018 г.

2. Сведения об исполнителе землеустроительных работ:

Об индивидуальном предпринимателе:

Фамилия, имя, отчество (отчество указывается при наличии): –

Идентификационный номер налогоплательщика: –

Контактный телефон и почтовый адрес: –

Номер квалификационного аттестата кадастрового инженера (если исполнителем является кадастровый инженер): -

О юридическом лице:

Полное наименование: *Общество с ограниченной ответственностью «Многофункциональный Центр «Брянскземпроект» (ООО «МФЦ «Брянскземпроект»»)*

Основной государственный регистрационный номер: *1143256016606*

Контактный телефон и почтовый адрес: *8(4832)74-49-56, 241050, г. Брянск, ул. С. Перовской, д.48*

Фамилия и инициалы уполномоченного представителя юридического лица, его должность, реквизиты доверенности (если представитель действует по доверенности): *Слепцов В.С., директор.*

Сведения о кадастровом инженере: *Зиновкин Сергей Александрович, номер квалификационного аттестата 32-11-86*

Подпись _____ С.А. Зиновкин Дата «_23_» ___ноября___ 2018 г.

Место для оттиска печати лица, составившего карту (план) объекта землеустройства

3. Сведения о согласовании карты (плана) объекта культурного наследия:

Полное наименование органа (организации), с которым осуществляется согласование, фамилия и инициалы уполномоченного лица, его должность:

Реквизиты письма (дата и номер, если согласование оформлено в виде письма): _____

Подпись _____ _____

Место для оттиска печати органа (организации), с которым осуществляется согласование

ГРАФИЧЕСКОЕ ОПИСАНИЕ МЕСТОПОЛОЖЕНИЯ ГРАНИЦ ЗОН С ОСОБЫМИ УСЛОВИЯМИ ИСПОЛЬЗОВАНИЯ ТЕРРИТОРИИ

Защитная зона объекта культурного наследия «Троицкая церковь», расположенная по адресу: Брянская область, р-н Погарский, с.Гринево,

(наименование зоны с особыми условиями использования территории)

Сведения об ЗОУИТ

№ п/п	Характеристики объекта землеустройства	Описание характеристик
1	2	3
1	*Местоположение ЗОУИТ*	**Брянская область, р-н Погарский, с.Гринево**, *Защитная зона объекта культурного наследия «Троицкая церковь»*
2	*Площадь ЗОУИТ± величина погрешности определения площади (Р+/- ΔР)*	*139575 кв.м ± 131*
3	*Иные характеристики ЗОУИТ*	*Федеральный закон от 25.06.2002 № 73-ФЗ «Об объектах культурного наследия (памятниках истории и культуры) народов Российской Федерации» «Статья 34.1 Защитные зоны объектов культурного наследия (введена Федеральным законом от 05.04.2016 № 95-ФЗ).* *1. Защитными зонами объектов культурного наследия являются территории, которые прилегают к включенным в реестр памятникам и ансамблям (за исключением указанных в пункте 2 настоящей статьи объектов культурного наследия) и в границах, которых в целях обеспечения сохранности объектов культурного наследия и композиционно-видовых связей (панорам) запрещаются строительство объектов капитального строительства и их реконструкция, связанная с изменением их параметров (высоты, количества этажей, площади), за исключением строительства и реконструкции линейных объектов.* *3. Границы защитной зоны объекта культурного наследия устанавливаются:* *1) для памятника, расположенного в границах населенного пункта, на расстоянии 100 метров от внешних границ территории памятника, для памятника, расположенного вне границ населенного пункта, на расстоянии 200 метров от внешних границ территории памятника;* *2) для ансамбля, расположенного в границах населенного пункта, на расстоянии 150 метров от внешних границ территории ансамбля, для ансамбля, расположенного вне границ населенного пункта, на расстоянии 250 метров от внешних границ территории ансамбля.* *4. В случае отсутствия утвержденных границ территории объекта культурного наследия, расположенного в границах населенного пункта, границы защитной зоны такого объекта устанавливаются на расстоянии 200 метров от линии внешней стены памятника либо от линии общего контура ансамбля, образуемого соединением внешних точек наиболее удаленных элементов ансамбля, включая парковую территорию. В случае*

ГРАФИЧЕСКОЕ ОПИСАНИЕ МЕСТОПОЛОЖЕНИЯ ГРАНИЦ ЗОН С ОСОБЫМИ УСЛОВИЯМИ ИСПОЛЬЗОВАНИЯ ТЕРРИТОРИИ

Защитная зона объекта культурного наследия «Троицкая церковь», расположенная по адресу: Брянская область, р-н Погарский, с.Гринево,

(наименование зоны с особыми условиями использования территории)

Сведения об ЗОУИТ		
№ п/п	**Характеристики объекта землеустройства**	**Описание характеристик**
1	**2**	**3**
		отсутствия утвержденных границ территории объекта культурного наследия, расположенного вне границ населенного пункта, границы защитной зоны такого объекта устанавливаются на расстоянии 300 метров от линии внешней стены памятника либо от линии общего контура ансамбля, образуемого соединением внешних точек наиболее удаленных элементов ансамбля, включая парковую территорию.

ГРАФИЧЕСКОЕ ОПИСАНИЕ МЕСТОПОЛОЖЕНИЯ ГРАНИЦ ЗОН С ОСОБЫМИ УСЛОВИЯМИ ИСПОЛЬЗОВАНИЯ ТЕРРИТОРИИ

Защитная зона объекта культурного наследия «Троицкая церковь», расположенная по адресу: Брянская область, р-н Погарский, с.Гринево,

(наименование зоны с особыми условиями использования территории)

Сведения о местоположении границ ЗОУИТ

1. Система координат СК-32, зона 1

2. Сведения о характерных точках границ ЗОУИТ

Обозначение характерных точек границ	Координаты, м		Метод определения координат и средняя квадратическая погрешность положения характерной точки (M_t), м	Описание закрепления точки
	X	У		
1	2	3	4	5
1	412318.22	1289012.42	Картометрический метод, 0.1	-
2	412317.08	1289033.45	Картометрический метод, 0.1	-
3	412313.74	1289054.25	Картометрический метод, 0.1	-
4	412313.07	1289056.72	Картометрический метод, 0.1	-
5	412312.89	1289057.85	Картометрический метод, 0.1	-
6	412307.47	1289078.08	Картометрический метод, 0.1	-
7	412299.96	1289097.64	Картометрический метод, 0.1	-
8	412290.45	1289116.30	Картометрический метод, 0.1	-
9	412279.04	1289133.87	Картометрический метод, 0.1	-
10	412265.86	1289150.14	Картометрический метод, 0.1	-
11	412251.05	1289164.95	Картометрический метод, 0.1	-
12	412249.00	1289166.61	Картометрический метод, 0.1	-
13	412246.19	1289169.42	Картометрический метод, 0.1	-
14	412229.92	1289182.60	Картометрический метод, 0.1	-
15	412212.35	1289194.01	Картометрический метод, 0.1	-
16	412193.69	1289203.52	Картометрический метод, 0.1	-
17	412174.13	1289211.03	Картометрический метод, 0.1	-
18	412153.90	1289216.45	Картометрический метод, 0.1	-
19	412133.22	1289219.72	Картометрический метод, 0.1	-
20	412112.30	1289220.82	Картометрический метод, 0.1	-
21	412106.97	1289220.82	Картометрический метод, 0.1	-
22	412086.05	1289219.72	Картометрический метод, 0.1	-
23	412065.37	1289216.45	Картометрический метод, 0.1	-
24	412045.14	1289211.03	Картометрический метод, 0.1	-
25	412025.58	1289203.52	Картометрический метод, 0.1	-
26	412006.92	1289194.01	Картометрический метод, 0.1	-
27	411989.35	1289182.60	Картометрический метод, 0.1	-
28	411973.08	1289169.42	Картометрический метод, 0.1	-
29	411970.91	1289167.25	Картометрический метод, 0.1	-
30	411968.07	1289164.95	Картометрический метод, 0.1	-
31	411953.26	1289150.14	Картометрический метод, 0.1	-
32	411940.08	1289133.87	Картометрический метод, 0.1	-
33	411928.67	1289116.30	Картометрический метод, 0.1	-
34	411919.16	1289097.64	Картометрический метод, 0.1	-
35	411911.65	1289078.08	Картометрический метод, 0.1	-
36	411910.79	1289074.85	Картометрический метод, 0.1	-
37	411910.44	1289073.95	Картометрический метод, 0.1	-
38	411905.02	1289053.72	Картометрический метод, 0.1	-
39	411901.75	1289033.04	Картометрический метод, 0.1	-
40	411900.65	1289012.12	Картометрический метод, 0.1	-
41	411900.65	1289005.25	Картометрический метод, 0.1	-
42	411901.75	1288984.33	Картометрический метод, 0.1	-
43	411905.02	1288963.65	Картометрический метод, 0.1	-
44	411910.44	1288943.42	Картометрический метод, 0.1	-
45	411910.98	1288942.02	Картометрический метод, 0.1	-
46	411911.65	1288939.51	Картометрический метод, 0.1	-
47	411919.16	1288919.95	Картометрический метод, 0.1	-
48	411928.67	1288901.29	Картометрический метод, 0.1	-
49	411940.08	1288883.72	Картометрический метод, 0.1	-
50	411953.26	1288867.45	Картометрический метод, 0.1	-

ГРАФИЧЕСКОЕ ОПИСАНИЕ МЕСТОПОЛОЖЕНИЯ ГРАНИЦ ЗОН С ОСОБЫМИ УСЛОВИЯМИ ИСПОЛЬЗОВАНИЯ ТЕРРИТОРИИ

Защитная зона объекта культурного наследия «Троицкая церковь», расположенная по адресу: Брянская область, р-н Погарский, с.Гринево,

(наименование зоны с особыми условиями использования территории)

Сведения о местоположении границ ЗОУИТ

51	411968.07	1288852.64	Картометрический метод, 0.1	-
52	411968.44	1288852.34	Картометрический метод, 0.1	-
53	411973.08	1288847.70	Картометрический метод, 0.1	-
54	411989.35	1288834.52	Картометрический метод, 0.1	-
55	412006.92	1288823.11	Картометрический метод, 0.1	-
56	412025.58	1288813.60	Картометрический метод, 0.1	-
57	412045.14	1288806.09	Картометрический метод, 0.1	-
58	412065.37	1288800.67	Картометрический метод, 0.1	-
59	412086.05	1288797.40	Картометрический метод, 0.1	-
60	412106.97	1288796.30	Картометрический метод, 0.1	-
61	412112.30	1288796.30	Картометрический метод, 0.1	-
62	412133.22	1288797.40	Картометрический метод, 0.1	-
63	412153.90	1288800.67	Картометрический метод, 0.1	-
64	412174.13	1288806.09	Картометрический метод, 0.1	-
65	412193.69	1288813.60	Картометрический метод, 0.1	-
66	412212.35	1288823.11	Картометрический метод, 0.1	-
67	412229.92	1288834,52	Картометрический метод, 0.1	-
68	412246.19	1288847.70	Картометрический метод, 0.1	-
69	412261.00	1288862.51	Картометрический метод, 0.1	-
70	412261.42	1288863.03	Картометрический метод, 0.1	-
71	412266.04	1288867.65	Картометрический метод, 0.1	-
72	412279.21	1288883.97	Картометрический метод, 0.1	-
73	412290.61	1288901.59	Картометрический метод, 0.1	-
74	412300.10	1288920.30	Картометрический метод, 0.1	-
75	412307.58	1288939.90	Картометрический метод, 0.1	-
76	412312.97	1288960.17	Картометрический метод, 0.1	-
77	412313.92	1288963.93	Картометрический метод, 0.1	-
78	412317.16	1288984.62	Картометрический метод, 0.1	-
79	412318.23	1289005.54	Картометрический метод, 0.1	-
1	412318.22	1289012.42	Картометрический метод, 0.1	-

3. Сведения о характерных точках части (частей) границы ЗОУИТ

Обозначение части границ		Описание прохождения части границы
от точки	до точки	
1	2	3
-	-	-

4. Сведения о частях границ ЗОУИТ, совпадающих с местоположением внешних границ природных объектов и (или) объектов искусственного происхождения.

Обозначение части границ		Обозначение прохождения части границ
от точки	от точки	
1	2	3
-	-	-

ГРАФИЧЕСКОЕ ОПИСАНИЕ МЕСТОПОЛОЖЕНИЯ ГРАНИЦ ЗОН С ОСОБЫМИ УСЛОВИЯМИ ИСПОЛЬЗОВАНИЯ ТЕРРИТОРИИ

Защитная зона объекта культурного наследия «Троицкая церковь», расположенная по адресу:

Брянская область, р-н Погарский, с.Гринево,

(наименование зоны с особыми условиями использования территории)

Сведения о местоположении измененных (уточненных) границ ЗОУИТ

1. Система координат СК-32, зона 1

2. Сведения о характерных точках границ ЗОУИТ

Обозначение характерных точек границ	Существующие координаты, м		Измененные (уточненные) координаты, м		Метод определения координат и средняя квадратическая погрешность положения характерной точки (M_t), м	Описание закрепления точки
	X	У	X	У		
1	2	3	4	5	6	7
-	-	-	-	-	-	-

3. Сведения о характерных точках части (частей) границ ЗОУИТ

Обозначение части границ		Описание прохождения части границы
от точки	до точки	
1	2	3
-	-	-

4. Сведения о частях границ ЗОУИТ, совпадающих с местоположением внешних границ природных объектов и (или) объектов искусственного происхождения.

Обозначение части границ		Обозначение прохождения части границ
от точки	до точки	
1	2	3
-	-	-

ГРАФИЧЕСКОЕ ОПИСАНИЕ МЕСТОПОЛОЖЕНИЯ ГРАНИЦ ЗОН С ОСОБЫМИ УСЛОВИЯМИ ИСПОЛЬЗОВАНИЯ ТЕРРИТОРИИ

Защитная зона объекта культурного наследия «Троицкая церковь», расположенная по адресу: Брянская область, р-н Погарский, с.Гринево,

(наименование зоны с особыми условиями использования территории)

План границ объекта землеустройства



Масштаб 1:2000

Используемые условные знаки и обозначения

- граница зоны с особыми условиями использования территории
- граница кадастрового квартала
- 1 - характерная точка границы защитной зоны объекта культурного наследия
- *32:19:0080101* - номер кадастрового квартала
- земельный участок, поставленный на государственный кадастровый учёт

Подпись _____ Зиновкин С.А. Дата «23» ноября 2018 г.

Прошито, пронумеровано и скреплено печатью

8 (восемь) лист(ов

Зиновкин С.А.

(ФИО) подпис

Дата: 23.11.2018



Всего листов 8

ГРАФИЧЕСКОЕ ОПИСАНИЕ МЕСТОПОЛОЖЕНИЯ ГРАНИЦ ЗОН С ОСОБЫМИ УСЛОВИЯМИ ИСПОЛЬЗОВАНИЯ ТЕРРИТОРИИ

Защитная зона объекта культурного наследия «Усадебный дом», расположенный по адресу: Брянская область, р-н Погарский, с.Гринево,

(наименование зоны с особыми условиями использования территории)

Титульный лист

1. Сведения о заказчике землеустроительных работ:

О физическом лице:

Фамилия, имя, отчество (отчество указывается при наличии): –

О юридическом лице, органе государственной власти, органе местного самоуправления:

Полное наименование: *Управление по охране и сохранению историко-культурного наследия Брянской области*

Страна регистрации (инкорпорации) (указывается в отношении иностранного юридического лица): –

Фамилия и инициалы уполномоченного представителя, его должность, реквизиты доверенности (если представитель действует по доверенности): *Новикова Тамара Михайловна, начальник отдела по охране и сохранению объектов культурного наследия.*

Подпись _____ Т.М.Новикова Дата « 23 » ноября 2018 г.

2. Сведения об исполнителе землеустроительных работ:

Об индивидуальном предпринимателе:

Фамилия, имя, отчество (отчество указывается при наличии): –

Идентификационный номер налогоплательщика: –

Контактный телефон и почтовый адрес: –

Номер квалификационного аттестата кадастрового инженера (если исполнителем является кадастровый инженер): -

О юридическом лице:

Полное наименование: *Общество с ограниченной ответственностью «Многофункциональный Центр «Брянскземпроект» (ООО «МФЦ «Брянскземпроект»»)*

Основной государственный регистрационный номер: *1143256016606*

Контактный телефон и почтовый адрес: *8(4832)74-49-56, 241050, г. Брянск, ул. С. Перовской, д.48*

Фамилия и инициалы уполномоченного представителя юридического лица, его должность, реквизиты доверенности (если представитель действует по доверенности): *Слепцов В.С., директор.*

Сведения о кадастровом инженере: *Зиновкин Сергей Александрович, номер квалификационного аттестата 32-11-86*

Подпись _____ С.А. Зиновкин Дата « 23 » ноября 2018 г.

Место для оттиска печати лица, составившего карту (план) объекта землеустройства

3. Сведения о согласовании карты (плана) объекта культурного наследия:

Полное наименование органа (организации), с которым осуществляется согласование, фамилия и инициалы уполномоченного лица, его должность:

Реквизиты письма (дата и номер, если согласование оформлено в виде письма): _____

Подпись _____ _____

Место для оттиска печати органа (организации), с которым осуществляется согласование

ГРАФИЧЕСКОЕ ОПИСАНИЕ МЕСТОПОЛОЖЕНИЯ ГРАНИЦ ЗОН С ОСОБЫМИ УСЛОВИЯМИ ИСПОЛЬЗОВАНИЯ ТЕРРИТОРИИ

Защитная зона объекта культурного наследия «Усадебный дом», расположенный по адресу: Брянская область, р-н Погарский, с.Гринево,

(наименование зоны с особыми условиями использования территории)

Сведения об ЗОУИТ

№ п/п	Характеристики объекта землеустройства	Описание характеристик
1	2	3
1	*Местоположение ЗОУИТ*	**Брянская область, р-н Погарский, с.Гринево**, *Защитная зона объекта культурного наследия «Усадебный дом»*
2	*Площадь ЗОУИТ± величина погрешности определения площади (Р+/- ΔР)*	*165910 кв.м ± 143*
3	*Иные характеристики ЗОУИТ*	*Федеральный закон от 25.06.2002 № 73-ФЗ «Об объектах культурного наследия (памятниках истории и культуры) народов Российской Федерации» «Статья 34.1 Защитные зоны объектов культурного наследия (введена Федеральным законом от 05.04.2016 № 95-ФЗ).* *1. Защитными зонами объектов культурного наследия являются территории, которые прилегают к включенным в реестр памятникам и ансамблям (за исключением указанных в пункте 2 настоящей статьи объектов культурного наследия) и в границах, которых в целях обеспечения сохранности объектов культурного наследия и композиционно-видовых связей (панорам) запрещаются строительство объектов капитального строительства и их реконструкция, связанная с изменением их параметров (высоты, количества этажей, площади), за исключением строительства и реконструкции линейных объектов.* *3. Границы защитной зоны объекта культурного наследия устанавливаются:* *1) для памятника, расположенного в границах населенного пункта, на расстоянии 100 метров от внешних границ территории памятника, для памятника, расположенного вне границ населенного пункта, на расстоянии 200 метров от внешних границ территории памятника;* *2) для ансамбля, расположенного в границах населенного пункта, на расстоянии 150 метров от внешних границ территории ансамбля, для ансамбля, расположенного вне границ населенного пункта, на расстоянии 250 метров от внешних границ территории ансамбля.* *4. В случае отсутствия утвержденных границ территории объекта культурного наследия, расположенного в границах населенного пункта, границы защитной зоны такого объекта устанавливаются на расстоянии 200 метров от линии внешней стены памятника либо от линии общего контура ансамбля, образуемого соединением внешних точек наиболее удаленных элементов ансамбля, включая парковую территорию. В случае*

ГРАФИЧЕСКОЕ ОПИСАНИЕ МЕСТОПОЛОЖЕНИЯ ГРАНИЦ ЗОН С ОСОБЫМИ УСЛОВИЯМИ ИСПОЛЬЗОВАНИЯ ТЕРРИТОРИИ

Защитная зона объекта культурного наследия «Усадебный дом», расположенный по адресу: Брянская область, р-н Погарский, с.Гринево,

(наименование зоны с особыми условиями использования территории)

Сведения об ЗОУИТ		
№ п/п	**Характеристики объекта землеустройства**	**Описание характеристик**
1	**2**	**3**
		отсутствия утвержденных границ территории объекта культурного наследия, расположенного вне границ населенного пункта, границы защитной зоны такого объекта устанавливаются на расстоянии 300 метров от линии внешней стены памятника либо от линии общего контура ансамбля, образуемого соединением внешних точек наиболее удаленных элементов ансамбля, включая парковую территорию.

ГРАФИЧЕСКОЕ ОПИСАНИЕ МЕСТОПОЛОЖЕНИЯ ГРАНИЦ ЗОН С ОСОБЫМИ УСЛОВИЯМИ ИСПОЛЬЗОВАНИЯ ТЕРРИТОРИИ

Защитная зона объекта культурного наследия «Усадебный дом», расположенный по адресу: Брянская область, р-н Погарский, с.Гринево,

(наименование зоны с особыми условиями использования территории)

Сведения о местоположении границ ЗОУИТ

1. Система координат СК-32, зона 1

2. Сведения о характерных точках границ ЗОУИТ

Обозначение характерных точек границ	Координаты, м		Метод определения координат и средняя квадратическая погрешность положения характерной точки (M_t), м	Описание закрепления точки
	X	У		
1	2	3	4	5
1	412399.49	1288801.07	Картометрический метод, 0.1	-
2	412412.50	1288817.42	Картометрический метод, 0.1	-
3	412423.74	1288835.04	Картометрический метод, 0.1	-
4	412433.07	1288853.74	Картометрический метод, 0.1	-
5	412440.40	1288873.31	Картометрический метод, 0.1	-
6	412445.65	1288893.54	Картометрический метод, 0.1	-
7	412448.76	1288914.20	Картометрический метод, 0.1	-
8	412450.96	1288953.55	Картометрический метод, 0.1	-
9	412453.71	1288991.87	Картометрический метод, 0.1	-
10	412453.68	1288993.09	Картометрический метод, 0.1	-
11	412452.00	1289014.51	Картометрический метод, 0.1	-
12	412448.03	1289035.63	Картометрический метод, 0.1	-
13	412447.71	1289036.94	Картометрический метод, 0.1	-
14	412445.21	1289045.18	Картометрический метод, 0.1	-
15	412444.18	1289051.25	Картометрический метод, 0.1	-
16	412438.51	1289071.48	Картометрический метод, 0.1	-
17	412430.75	1289091.00	Картометрический метод, 0.1	-
18	412420.98	1289109.60	Картометрический метод, 0.1	-
19	412409.31	1289127.08	Картометрический метод, 0.1	-
20	412395.88	1289143.23	Картометрический метод, 0.1	-
21	412380.82	1289157.88	Картометрический метод, 0.1	-
22	412364.31	1289170.88	Картометрический метод, 0.1	-
23	412346.53	1289182.07	Картометрический метод, 0.1	-
24	412327.68	1289191.33	Картометрический метод, 0.1	-
25	412307.95	1289198.57	Картометрический метод, 0.1	-
26	412287.58	1289203.69	Картометрический метод, 0.1	-
27	412266.78	1289206.65	Картометрический метод, 0.1	-
28	412245.78	1289207.41	Картометрический метод, 0.1	-
29	412223.08	1289207.04	Картометрический метод, 0.1	-
30	412202.30	1289205.62	Картометрический метод, 0.1	-
31	412181.78	1289202.04	Картометрический метод, 0.1	-
32	412161.75	1289196.35	Картометрический метод, 0.1	-
33	412142.42	1289188.61	Картометрический метод, 0.1	-
34	412123.99	1289178.90	Картометрический метод, 0.1	-
35	412106.68	1289167.32	Картометрический метод, 0.1	-
36	412090.66	1289154.01	Картометрический метод, 0.1	-
37	412076.12	1289139.10	Картометрический метод, 0.1	-
38	412063.20	1289122.76	Картометрический метод, 0.1	-
39	412052.05	1289105.17	Картометрический метод, 0.1	-
40	412042.80	1289086.51	Картометрический метод, 0.1	-
41	412035.53	1289067.00	Картометрический метод, 0.1	-
42	412030.33	1289046.83	Картометрический метод, 0.1	-
43	412027.26	1289026.23	Картометрический метод, 0.1	-
44	412026.35	1289005.42	Картометрический метод, 0.1	-
45	412026.68	1288965.41	Картометрический метод, 0.1	-
46	412027.17	1288946.42	Картометрический метод, 0.1	-
47	412027.28	1288931.85	Картометрический метод, 0.1	-
48	412028.53	1288910.92	Картометрический метод, 0.1	-
49	412031.98	1288890.23	Картометрический метод, 0.1	-
50	412037.56	1288870.02	Картометрический метод, 0.1	-

ГРАФИЧЕСКОЕ ОПИСАНИЕ МЕСТОПОЛОЖЕНИЯ ГРАНИЦ ЗОН С ОСОБЫМИ УСЛОВИЯМИ ИСПОЛЬЗОВАНИЯ ТЕРРИТОРИИ

Защитная зона объекта культурного наследия «Усадебный дом», расположенный по адресу: Брянская область, р-н Погарский, с.Гринево,

(наименование зоны с особыми условиями использования территории)

Сведения о местоположении границ ЗОУИТ

51	412045.24	1288850.50	Картометрический метод, 0.1	-
52	412054.92	1288831.90	Картометрический метод, 0.1	-
53	412066.49	1288814.41	Картометрический метод, 0.1	-
54	412079.83	1288798.23	Картометрический метод, 0.1	-
55	412094.79	1288783.53	Картометрический метод, 0.1	-
56	412111.20	1288770.49	Картометрический метод, 0.1	-
57	412128.89	1288759.23	Картометрический метод, 0.1	-
58	412147.67	1288749.88	Картометрический метод, 0.1	-
59	412167.32	1288742.56	Картометрический метод, 0.1	-
60	412187.63	1288737.33	Картометрический метод, 0.1	-
61	412208.37	1288734.26	Картометрический метод, 0.1	-
62	412229.32	1288733.37	Картометрический метод, 0.1	-
63	412251.75	1288733.60	Картометрический метод, 0.1	-
64	412272.61	1288734.91	Картометрический метод, 0.1	-
65	412293.21	1288738.38	Картометрический метод, 0.1	-
66	412313.34	1288743.99	Картометрический метод, 0.1	-
67	412332.78	1288751.66	Картометрический метод, 0.1	-
68	412351.31	1288761.32	Картометрический метод, 0.1	-
69	412368.73	1288772.87	Картометрический метод, 0.1	-
70	412384.85	1288786.16	Картометрический метод, 0.1	-
1	412399.49	1288801.07	Картометрический метод, 0.1	-

3. Сведения о характерных точках части (частей) границы ЗОУИТ

Обозначение части границ		Описание прохождения части границы
от точки	до точки	
1	2	3
-	-	-

4. Сведения о частях границ ЗОУИТ, совпадающих с местоположением внешних границ природных объектов и (или) объектов искусственного происхождения.

Обозначение части границ		Обозначение прохождения части границ
от точки	от точки	
1	2	3
-	-	-

ГРАФИЧЕСКОЕ ОПИСАНИЕ МЕСТОПОЛОЖЕНИЯ ГРАНИЦ ЗОН С ОСОБЫМИ УСЛОВИЯМИ ИСПОЛЬЗОВАНИЯ ТЕРРИТОРИИ

Защитная зона объекта культурного наследия «Усадебный дом», расположенный по адресу: Брянская область, р-н Погарский, с.Гринево,

(наименование зоны с особыми условиями использования территории)

План границ объекта землеустройства



Масштаб 1:2000

Используемые условные знаки и обозначения

- граница зоны с особыми условиями использования территории
- граница кадастрового квартала
- 1 - характерная точка границы защитной зоны объекта культурного наследия
- 32:19:0080101 - номер кадастрового квартала
- земельный участок, поставленный на государственный кадастровый учёт

Подпись _____ Зиновкин С.А.

Дата «23» ноября 2018 г.

Прошито, пронумеровано и скреплено печатью

8 (восемь) лист(ов

Зиновкин С.А.

(ФИО) подпис

Дата: 23.11.2018



Всего листов 8

ГРАФИЧЕСКОЕ ОПИСАНИЕ МЕСТОПОЛОЖЕНИЯ ГРАНИЦ ЗОН С ОСОБЫМИ УСЛОВИЯМИ ИСПОЛЬЗОВАНИЯ ТЕРРИТОРИИ

Защитная зона объекта культурного наследия «Церковь Дмитрия Солунского», расположенная по адресу: Брянская область, р-н Погарский, с.Дареевск,

(наименование зоны с особыми условиями использования территории)

Титульный лист

1. Сведения о заказчике землеустроительных работ:

О физическом лице:

Фамилия, имя, отчество (отчество указывается при наличии): –

О юридическом лице, органе государственной власти, органе местного самоуправления:

Полное наименование: *Управление по охране и сохранению историко-культурного наследия Брянской области*

Страна регистрации (инкорпорации) (указывается в отношении иностранного юридического лица): –

Фамилия и инициалы уполномоченного представителя, его должность, реквизиты доверенности (если представитель действует по доверенности): *Новикова Тамара Михайловна, начальник отдела по охране и сохранению объектов культурного наследия.*

Подпись _____ Т.М.Новикова Дата «_23_» ___ноября___ 2018 г.

2. Сведения об исполнителе землеустроительных работ:

Об индивидуальном предпринимателе:

Фамилия, имя, отчество (отчество указывается при наличии): –

Идентификационный номер налогоплательщика: –

Контактный телефон и почтовый адрес: –

Номер квалификационного аттестата кадастрового инженера (если исполнителем является кадастровый инженер): -

О юридическом лице:

Полное наименование: *Общество с ограниченной ответственностью «Многофункциональный Центр «Брянскземпроект» (ООО «МФЦ «Брянскземпроект»»)*

Основной государственный регистрационный номер: *1143256016606*

Контактный телефон и почтовый адрес: *8(4832)74-49-56, 241050, г. Брянск, ул. С. Перовской, д.48*

Фамилия и инициалы уполномоченного представителя юридического лица, его должность, реквизиты доверенности (если представитель действует по доверенности): *Слепцов В.С., директор.*

Сведения о кадастровом инженере: *Зиновкин Сергей Александрович, номер квалификационного аттестата 32-11-86*

Подпись _____ С.А. Зиновкин Дата «_23_» ___ноября___ 2018 г.

Место для оттиска печати лица, составившего карту (план) объекта землеустройства

3. Сведения о согласовании карты (плана) объекта культурного наследия:

Полное наименование органа (организации), с которым осуществляется согласование, фамилия и инициалы уполномоченного лица, его должность:

Реквизиты письма (дата и номер, если согласование оформлено в виде письма): _____

Подпись _____ _____

Место для оттиска печати органа (организации), с которым осуществляется согласование

ГРАФИЧЕСКОЕ ОПИСАНИЕ МЕСТОПОЛОЖЕНИЯ ГРАНИЦ ЗОН С ОСОБЫМИ УСЛОВИЯМИ ИСПОЛЬЗОВАНИЯ ТЕРРИТОРИИ

Защитная зона объекта культурного наследия «Церковь Дмитрия Солунского», расположенная по адресу: Брянская область, р-н Погарский, с.Дареевск,

(наименование зоны с особыми условиями использования территории)

Сведения об ЗОУИТ		
№ п/п	**Характеристики объекта землеустройства**	**Описание характеристик**
1	**2**	**3**
1	*Местоположение ЗОУИТ*	**Брянская область, р-н Погарский, с.Дареевск**, *Защитная зона объекта культурного наследия «Церковь Дмитрия Солунского»*
2	*Площадь ЗОУИТ± величина погрешности определения площади (Р+/- ΔР)*	*139909 кв.м ± 131*
3	*Иные характеристики ЗОУИТ*	*Федеральный закон от 25.06.2002 № 73-ФЗ «Об объектах культурного наследия (памятниках истории и культуры) народов Российской Федерации» «Статья 34.1 Защитные зоны объектов культурного наследия (введена Федеральным законом от 05.04.2016 № 95-ФЗ).* *1. Защитными зонами объектов культурного наследия являются территории, которые прилегают к включенным в реестр памятникам и ансамблям (за исключением указанных в пункте 2 настоящей статьи объектов культурного наследия) и в границах, которых в целях обеспечения сохранности объектов культурного наследия и композиционно-видовых связей (панорам) запрещаются строительство объектов капитального строительства и их реконструкция, связанная с изменением их параметров (высоты, количества этажей, площади), за исключением строительства и реконструкции линейных объектов.* *3. Границы защитной зоны объекта культурного наследия устанавливаются:* *1) для памятника, расположенного в границах населенного пункта, на расстоянии 100 метров от внешних границ территории памятника, для памятника, расположенного вне границ населенного пункта, на расстоянии 200 метров от внешних границ территории памятника;* *2) для ансамбля, расположенного в границах населенного пункта, на расстоянии 150 метров от внешних границ территории ансамбля, для ансамбля, расположенного вне границ населенного пункта, на расстоянии 250 метров от внешних границ территории ансамбля.* *4. В случае отсутствия утвержденных границ территории объекта культурного наследия, расположенного в границах населенного пункта, границы защитной зоны такого объекта устанавливаются на расстоянии 200 метров от линии внешней стены памятника либо от линии общего контура ансамбля, образуемого соединением внешних точек наиболее удаленных элементов ансамбля, включая парковую территорию. В случае*

ГРАФИЧЕСКОЕ ОПИСАНИЕ МЕСТОПОЛОЖЕНИЯ ГРАНИЦ ЗОН С ОСОБЫМИ УСЛОВИЯМИ ИСПОЛЬЗОВАНИЯ ТЕРРИТОРИИ

Защитная зона объекта культурного наследия «Церковь Дмитрия Солунского», расположенная по адресу: Брянская область, р-н Погарский, с.Дареевск,

(наименование зоны с особыми условиями использования территории)

Сведения об ЗОУИТ

№ п/п	Характеристики объекта землеустройства	Описание характеристик
1	2	3
		отсутствия утвержденных границ территории объекта культурного наследия, расположенного вне границ населенного пункта, границы защитной зоны такого объекта устанавливаются на расстоянии 300 метров от линии внешней стены памятника либо от линии общего контура ансамбля, образуемого соединением внешних точек наиболее удаленных элементов ансамбля, включая парковую территорию.

ГРАФИЧЕСКОЕ ОПИСАНИЕ МЕСТОПОЛОЖЕНИЯ ГРАНИЦ ЗОН С ОСОБЫМИ УСЛОВИЯМИ ИСПОЛЬЗОВАНИЯ ТЕРРИТОРИИ

Защитная зона объекта культурного наследия «Церковь Дмитрия Солунского», расположенная по адресу:

Брянская область, р-н Погарский, с.Дареевск,

(наименование зоны с особыми условиями использования территории)

Сведения о местоположении границ ЗОУИТ

1. Система координат СК-32, зона 1

2. Сведения о характерных точках границ ЗОУИТ

Обозначение характерных точек границ	Координаты, м		Метод определения координат и средняя квадратическая погрешность положения характерной точки (M_t), м	Описание закрепления точки
	X	У		
1	2	3	4	5
1	398377.11	1298957.84	Картометрический метод, 0.1	-
2	398390.16	1298974.21	Картометрический метод, 0.1	-
3	398401.43	1298991.85	Картометрический метод, 0.1	-
4	398410.79	1299010.57	Картометрический метод, 0.1	-
5	398418.14	1299030.17	Картометрический метод, 0.1	-
6	398423.40	1299050.43	Картометрический метод, 0.1	-
7	398430.46	1299080.76	Картометрический метод, 0.1	-
8	398431.48	1299091.21	Картометрический метод, 0.1	-
9	398432.42	1299112.13	Картометрический метод, 0.1	-
10	398431.17	1299133.04	Картометрический метод, 0.1	-
11	398427.74	1299153.70	Картометрический метод, 0.1	-
12	398422.17	1299173.88	Картометрический метод, 0.1	-
13	398414.51	1299193.38	Картометрический метод, 0.1	-
14	398404.86	1299211.96	Картометрический метод, 0.1	-
15	398403.67	1299213.78	Картометрический метод, 0.1	-
16	398402.32	1299216.37	Картометрический метод, 0.1	-
17	398390.79	1299233.85	Картометрический метод, 0.1	-
18	398377.48	1299250.03	Картометрический метод, 0.1	-
19	398362.56	1299264.73	Картометрический метод, 0.1	-
20	398346.19	1299277.79	Картометрический метод, 0.1	-
21	398328.54	1299289.07	Картометрический метод, 0.1	-
22	398309.80	1299298.43	Картометрический метод, 0.1	-
23	398290.19	1299305.79	Картометрический метод, 0.1	-
24	398269.92	1299311.06	Картометрический метод, 0.1	-
25	398249.20	1299314.17	Картометрический метод, 0.1	-
26	398239.84	1299315.08	Картометрический метод, 0.1	-
27	398218.91	1299316.01	Картометрический метод, 0.1	-
28	398197.99	1299314.75	Картометрический метод, 0.1	-
29	398177.32	1299311.31	Картометрический метод, 0.1	-
30	398157.13	1299305.72	Картометрический метод, 0.1	-
31	398137.63	1299298.05	Картометрический метод, 0.1	-
32	398119.04	1299288.38	Картометрический метод, 0.1	-
33	398101.56	1299276.82	Картометрический метод, 0.1	-
34	398085.39	1299263.49	Картометрический метод, 0.1	-
35	398070.70	1299248.55	Картометрический метод, 0.1	-
36	398068.89	1299246.27	Картометрический метод, 0.1	-
37	398067.37	1299244.73	Картометрический метод, 0.1	-
38	398054.33	1299228.35	Картометрический метод, 0.1	-
39	398043.07	1299210.69	Картометрический метод, 0.1	-
40	398033.72	1299191.96	Картометрический метод, 0.1	-
41	398026.38	1299172.35	Картометрический метод, 0.1	-
42	398021.13	1299152.08	Картометрический метод, 0.1	-
43	398018.03	1299131.37	Картометрический метод, 0.1	-
44	398017.02	1299120.92	Картометрический метод, 0.1	-
45	398016.10	1299100.02	Картометрический метод, 0.1	-
46	398017.37	1299079.13	Картометрический метод, 0.1	-
47	398020.81	1299058.49	Картометрический метод, 0.1	-
48	398021.59	1299055.67	Картометрический метод, 0.1	-
49	398022.84	1299048.20	Картометрический метод, 0.1	-
50	398028.42	1299028.03	Картометрический метод, 0.1	-

ГРАФИЧЕСКОЕ ОПИСАНИЕ МЕСТОПОЛОЖЕНИЯ ГРАНИЦ ЗОН С ОСОБЫМИ УСЛОВИЯМИ ИСПОЛЬЗОВАНИЯ ТЕРРИТОРИИ

Защитная зона объекта культурного наследия «Церковь Дмитрия Солунского», расположенная по адресу: Брянская область, р-н Погарский, с.Дареевск,

(наименование зоны с особыми условиями использования территории)

Сведения о местоположении границ ЗОУИТ

51	398036.08	1299008.57	Картометрический метод, 0.1	-
52	398045.74	1298990.00	Картометрический метод, 0.1	-
53	398057.28	1298972.55	Картометрический метод, 0.1	-
54	398070.57	1298956.40	Картометрический метод, 0.1	-
55	398085.49	1298941.73	Картометрический метод, 0.1	-
56	398101.85	1298928.69	Картометрический метод, 0.1	-
57	398119.49	1298917.44	Картометрический метод, 0.1	-
58	398138.21	1298908.09	Картометрический метод, 0.1	-
59	398157.80	1298900.74	Картометрический метод, 0.1	-
60	398178.05	1298895.48	Картометрический метод, 0.1	-
61	398198.74	1298892.37	Картометрический метод, 0.1	-
62	398208.09	1298891.46	Картометрический метод, 0.1	-
63	398229.00	1298890.53	Картометрический метод, 0.1	-
64	398249.89	1298891.78	Картометрический метод, 0.1	-
65	398270.54	1298895.22	Картометрический метод, 0.1	-
66	398290.72	1298900.79	Картометрический метод, 0.1	-
67	398310.21	1298908.44	Картометрический метод, 0.1	-
68	398328.79	1298918.09	Картометрический метод, 0.1	-
69	398346.25	1298929.62	Картометрический метод, 0.1	-
70	398362.42	1298942.92	Картометрический метод, 0.1	-
1	398377.11	1298957.84	Картометрический метод, 0.1	-

3. Сведения о характерных точках части (частей) границы ЗОУИТ

Обозначение части границ		Описание прохождения части границы
от точки	до точки	
1	2	3
-	-	-

4. Сведения о частях границ ЗОУИТ, совпадающих с местоположением внешних границ природных объектов и (или) объектов искусственного происхождения.

Обозначение части границ		Обозначение прохождения части границ
от точки	от точки	
1	2	3
-	-	-

ГРАФИЧЕСКОЕ ОПИСАНИЕ МЕСТОПОЛОЖЕНИЯ ГРАНИЦ ЗОН С ОСОБЫМИ УСЛОВИЯМИ ИСПОЛЬЗОВАНИЯ ТЕРРИТОРИИ

Защитная зона объекта культурного наследия «Церковь Дмитрия Солунского», расположенная по адресу: Брянская область, р-н Погарский, с.Дареевск,

(наименование зоны с особыми условиями использования территории)

Сведения о местоположении измененных (уточненных) границ ЗОУИТ

1. Система координат СК-32, зона 1

2. Сведения о характерных точках границ ЗОУИТ

Обозначение характерных точек границ	Существующие координаты, м		Измененные (уточненные) координаты, м		Метод определения координат и средняя квадратическая погрешность положения характерной точки (M_t), м	Описание закрепления точки
	X	У	X	У		
1	2	3	4	5	6	7
-	-	-	-	-	-	-

3. Сведения о характерных точках части (частей) границ ЗОУИТ

Обозначение части границ		Описание прохождения части границы
от точки	до точки	
1	2	3
-	-	-

4. Сведения о частях границ ЗОУИТ, совпадающих с местоположением внешних границ природных объектов и (или) объектов искусственного происхождения.

Обозначение части границ		Обозначение прохождения части границ
от точки	до точки	
1	2	3
-	-	-

ГРАФИЧЕСКОЕ ОПИСАНИЕ МЕСТОПОЛОЖЕНИЯ ГРАНИЦ ЗОН С ОСОБЫМИ УСЛОВИЯМИ ИСПОЛЬЗОВАНИЯ ТЕРРИТОРИИ

Защитная зона объекта культурного наследия «Церковь Дмитрия Солунского», расположенная по адресу: Брянская область, р-н Погарский, с.Дареевск,

(наименование зоны с особыми условиями использования территории)

План границ объекта землеустройства

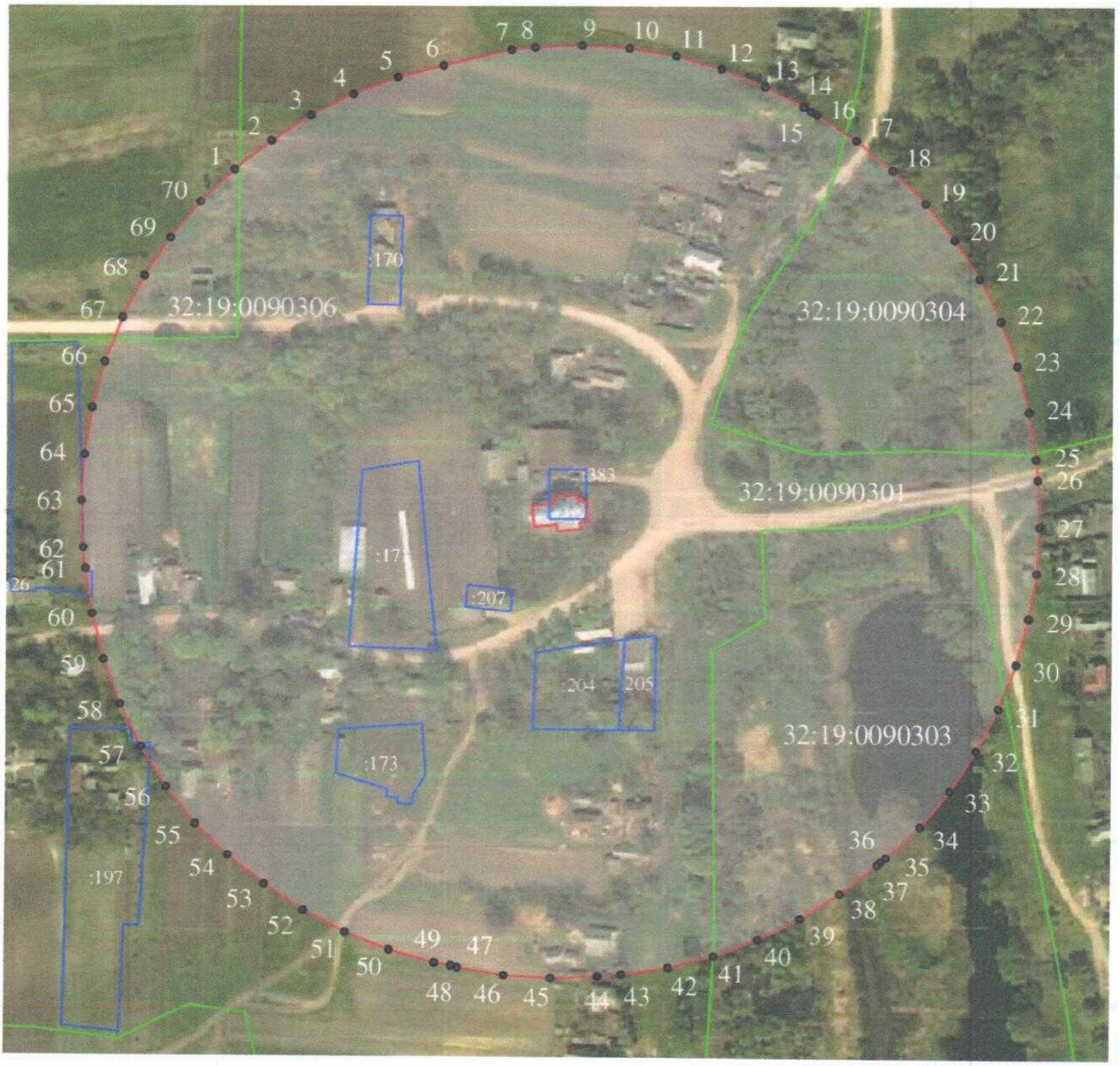

Масштаб 1:2000

Используемые условные знаки и обозначения

- граница зоны с особыми условиями использования территории
- граница кадастрового квартала
- ●1 - характерная точка границы защитной зоны объекта культурного наследия
- *32:19:0090301* - номер кадастрового квартала
- земельный участок, поставленный на государственный кадастровый учёт

Подпись _____ Зиновкин С.А. Дата «23» ноября 2018 г.

Прошито, пронумеровано и скреплено печатью

8 (восемь) лист(ов

Зиновкин С.А.

(ФИО) подпис

Дата: 23.11.2018



Всего листов 8

ГРАФИЧЕСКОЕ ОПИСАНИЕ МЕСТОПОЛОЖЕНИЯ ГРАНИЦ ЗОН С ОСОБЫМИ УСЛОВИЯМИ ИСПОЛЬЗОВАНИЯ ТЕРРИТОРИИ

Защитная зона объекта культурного наследия «Церковь Никольская (деревянная)», расположенная по адресу: Брянская область, р-н Погарский, с.Курово,

(наименование зоны с особыми условиями использования территории)

Титульный лист

1. Сведения о заказчике землеустроительных работ:

О физическом лице:

Фамилия, имя, отчество (отчество указывается при наличии): –

О юридическом лице, органе государственной власти, органе местного самоуправления:

Полное наименование: *Управление по охране и сохранению историко-культурного наследия Брянской области*

Страна регистрации (инкорпорации) (указывается в отношении иностранного юридического лица): –

Фамилия и инициалы уполномоченного представителя, его должность, реквизиты доверенности (если представитель действует по доверенности): *Новикова Тамара Михайловна, начальник отдела по охране и сохранению объектов культурного наследия.*

Подпись _____ Т.М.Новикова Дата «_23_» __ноября__ 2018 г.

2. Сведения об исполнителе землеустроительных работ:

Об индивидуальном предпринимателе:

Фамилия, имя, отчество (отчество указывается при наличии): –

Идентификационный номер налогоплательщика: –

Контактный телефон и почтовый адрес: –

Номер квалификационного аттестата кадастрового инженера (если исполнителем является кадастровый инженер): -

О юридическом лице:

Полное наименование: *Общество с ограниченной ответственностью «Многофункциональный Центр «Брянскземпроект» (ООО «МФЦ «Брянскземпроект»»)*

Основной государственный регистрационный номер: *1143256016606*

Контактный телефон и почтовый адрес: *8(4832)74-49-56, 241050, г. Брянск, ул. С. Перовской, д.48*

Фамилия и инициалы уполномоченного представителя юридического лица, его должность, реквизиты доверенности (если представитель действует по доверенности): *Слепцов В.С., директор.*

Сведения о кадастровом инженере: *Зиновкин Сергей Александрович, номер квалификационного аттестата 32-14-86*

Подпись _____ С.А. Зиновкин Дата «_23_» __ноября__ 2018 г.

Место для оттиска печати лица, составившего карту (план) объекта землеустройства

3. Сведения о согласовании карты (плана) объекта культурного наследия:

Полное наименование органа (организации), с которым осуществляется согласование, фамилия и инициалы уполномоченного лица, его должность:

Реквизиты письма (дата и номер, если согласование оформлено в виде письма): _____

Подпись _____ _____

Место для оттиска печати органа (организации), с которым осуществляется согласование

ГРАФИЧЕСКОЕ ОПИСАНИЕ МЕСТОПОЛОЖЕНИЯ ГРАНИЦ ЗОН С ОСОБЫМИ УСЛОВИЯМИ ИСПОЛЬЗОВАНИЯ ТЕРРИТОРИИ

Защитная зона объекта культурного наследия «Церковь Никольская (деревянная)», расположенная по адресу: Брянская область, р-н Погарский, с.Курово,

(наименование зоны с особыми условиями использования территории)

Сведения об ЗОУИТ

№ п/п	Характеристики объекта землеустройства	Описание характеристик
1	2	3
1	*Местоположение ЗОУИТ*	**Брянская область, р-н Погарский, с.Курово**, *Защитная зона объекта культурного наследия «Церковь Никольская (деревянная)»*
2	*Площадь ЗОУИТ± величина погрешности определения площади (Р+/- ΔР)*	*139320 кв.м ± 131*
3	*Иные характеристики ЗОУИТ*	*Федеральный закон от 25.06.2002 № 73-ФЗ «Об объектах культурного наследия (памятниках истории и культуры) народов Российской Федерации» «Статья 34.1 Защитные зоны объектов культурного наследия (введена Федеральным законом от 05.04.2016 № 95-ФЗ).* *1. Защитными зонами объектов культурного наследия являются территории, которые прилегают к включенным в реестр памятникам и ансамблям (за исключением указанных в пункте 2 настоящей статьи объектов культурного наследия) и в границах, которых в целях обеспечения сохранности объектов культурного наследия и композиционно-видовых связей (панорам) запрещаются строительство объектов капитального строительства и их реконструкция, связанная с изменением их параметров (высоты, количества этажей, площади), за исключением строительства и реконструкции линейных объектов.* *3. Границы защитной зоны объекта культурного наследия устанавливаются:* *1) для памятника, расположенного в границах населенного пункта, на расстоянии 100 метров от внешних границ территории памятника, для памятника, расположенного вне границ населенного пункта, на расстоянии 200 метров от внешних границ территории памятника;* *2) для ансамбля, расположенного в границах населенного пункта, на расстоянии 150 метров от внешних границ территории ансамбля, для ансамбля, расположенного вне границ населенного пункта, на расстоянии 250 метров от внешних границ территории ансамбля.* *4. В случае отсутствия утвержденных границ территории объекта культурного наследия, расположенного в границах населенного пункта, границы защитной зоны такого объекта устанавливаются на расстоянии 200 метров от линии внешней стены памятника либо от линии общего контура ансамбля, образуемого соединением внешних точек наиболее удаленных элементов ансамбля, включая парковую территорию. В случае*

ГРАФИЧЕСКОЕ ОПИСАНИЕ МЕСТОПОЛОЖЕНИЯ ГРАНИЦ ЗОН С ОСОБЫМИ УСЛОВИЯМИ ИСПОЛЬЗОВАНИЯ ТЕРРИТОРИИ

Защитная зона объекта культурного наследия «Церковь Никольская (деревянная)», расположенная по адресу:

Брянская область, р-н Погарский, с.Курово,

(наименование зоны с особыми условиями использования территории)

Сведения об ЗОУИТ		
№ п/п	**Характеристики объекта землеустройства**	**Описание характеристик**
1	**2**	**3**
		отсутствия утвержденных границ территории объекта культурного наследия, расположенного вне границ населенного пункта, границы защитной зоны такого объекта устанавливаются на расстоянии 300 метров от линии внешней стены памятника либо от линии общего контура ансамбля, образуемого соединением внешних точек наиболее удаленных элементов ансамбля, включая парковую территорию.

ГРАФИЧЕСКОЕ ОПИСАНИЕ МЕСТОПОЛОЖЕНИЯ ГРАНИЦ ЗОН С ОСОБЫМИ УСЛОВИЯМИ ИСПОЛЬЗОВАНИЯ ТЕРРИТОРИИ

Защитная зона объекта культурного наследия «Церковь Никольская (деревянная)», расположенная по адресу: Брянская область, р-н Погарский, с.Курово,

(наименование зоны с особыми условиями использования территории)

Сведения о местоположении границ ЗОУИТ

1. Система координат СК-32, зона 1

2. Сведения о характерных точках границ ЗОУИТ

Обозначение характерных точек границ	Координаты, м		Метод определения координат и средняя квадратическая погрешность положения характерной точки (M_t), м	Описание закрепления точки
	X	У		
1	2	3	4	5
1	410474.62	1304825.98	Картометрический метод, 0.1	-
2	410471.62	1304846.72	Картометрический метод, 0.1	-
3	410466.47	1304867.04	Картометрический метод, 0.1	-
4	410459.21	1304886.70	Картометрический метод, 0.1	-
5	410449.94	1304905.50	Картометрический метод, 0.1	-
6	410447.45	1304909.46	Картометрический метод, 0.1	-
7	410446.26	1304911.88	Картометрический метод, 0.1	-
8	410435.10	1304929.60	Картометрический метод, 0.1	-
9	410422.15	1304946.05	Картометрический метод, 0.1	-
10	410407.56	1304961.07	Картометрический метод, 0.1	-
11	410391.47	1304974.48	Картометрический метод, 0.1	-
12	410374.07	1304986.13	Картометрический метод, 0.1	-
13	410355.55	1304995.90	Картометрический метод, 0.1	-
14	410336.11	1305003.68	Картометрический метод, 0.1	-
15	410331.18	1305005.36	Картометрический метод, 0.1	-
16	410310.99	1305011.08	Картометрический метод, 0.1	-
17	410290.32	1305014.65	Картометрический метод, 0.1	-
18	410269.38	1305016.04	Картометрический метод, 0.1	-
19	410248.41	1305015.23	Картометрический метод, 0.1	-
20	410227.65	1305012.22	Картометрический метод, 0.1	-
21	410207.31	1305007.06	Картометрический метод, 0.1	-
22	410187.62	1304999.80	Картометрический метод, 0.1	-
23	410185.02	1304998.51	Картометрический метод, 0.1	-
24	410180.69	1304996.92	Картометрический метод, 0.1	-
25	410161.92	1304987.67	Картометрический метод, 0.1	-
26	410144.22	1304976.51	Картометрический метод, 0.1	-
27	410127.78	1304963.56	Картометрический метод, 0.1	-
28	410112.79	1304948.97	Картометрический метод, 0.1	-
29	410099.40	1304932.89	Картометрический метод, 0.1	-
30	410087.76	1304915.50	Картометрический метод, 0.1	-
31	410078.00	1304896.99	Картометрический метод, 0.1	-
32	410070.23	1304877.57	Картометрический метод, 0.1	-
33	410068.20	1304871.61	Картометрический метод, 0.1	-
34	410062.49	1304851.43	Картометрический метод, 0.1	-
35	410058.92	1304830.77	Картометрический метод, 0.1	-
36	410057.53	1304809.85	Картометрический метод, 0.1	-
37	410058.34	1304788.90	Картометрический метод, 0.1	-
38	410059.06	1304783.90	Картометрический метод, 0.1	-
39	410059.44	1304774.28	Картометрический метод, 0.1	-
40	410062.44	1304753.55	Картометрический метод, 0.1	-
41	410067.60	1304733.25	Картометрический метод, 0.1	-
42	410074.84	1304713.60	Картометрический метод, 0.1	-
43	410084.11	1304694.81	Картометрический метод, 0.1	-
44	410095.28	1304677.09	Картометрический метод, 0.1	-
45	410108.25	1304660.64	Картометрический метод, 0.1	-
46	410122.87	1304645.64	Картометрический метод, 0.1	-
47	410138.97	1304632.24	Картометрический метод, 0.1	-
48	410156.39	1304620.60	Картометрический метод, 0.1	-
49	410174.93	1304610.85	Картометрический метод, 0.1	-
50	410194.38	1304603.09	Картометрический метод, 0.1	-

ГРАФИЧЕСКОЕ ОПИСАНИЕ МЕСТОПОЛОЖЕНИЯ ГРАНИЦ ЗОН С ОСОБЫМИ УСЛОВИЯМИ ИСПОЛЬЗОВАНИЯ ТЕРРИТОРИИ

Защитная зона объекта культурного наследия «Церковь Никольская (деревянная)», расположенная по адресу: Брянская область, р-н Погарский, с.Курово,

(наименование зоны с особыми условиями использования территории)

Сведения о местоположении границ ЗОУИТ

51	410199.30	1304601.42	Картометрический метод, 0.1	-
52	410219.46	1304595.73	Картометрический метод, 0.1	-
53	410240.09	1304592.19	Картометрический метод, 0.1	-
54	410260.99	1304590.82	Картометрический метод, 0.1	-
55	410281.91	1304591.64	Картометрический метод, 0.1	-
56	410302.63	1304594.64	Картометрический метод, 0.1	-
57	410322.93	1304599.79	Картометрический метод, 0.1	-
58	410342.58	1304607.04	Картометрический метод, 0.1	-
59	410361.36	1304616.29	Картометрический метод, 0.1	-
60	410379.07	1304627.46	Картометрический метод, 0.1	-
61	410395.52	1304640.42	Картометрический метод, 0.1	-
62	410410.52	1304655.03	Картометрический метод, 0.1	-
63	410416.64	1304662.39	Картометрический метод, 0.1	-
64	410420.23	1304665.89	Картометрический метод, 0.1	-
65	410433.62	1304681.98	Картометрический метод, 0.1	-
66	410445.26	1304699.37	Картометрический метод, 0.1	-
67	410455.01	1304717.89	Картометрический метод, 0.1	-
68	410462.78	1304737.33	Картометрический метод, 0.1	-
69	410464.81	1304743.30	Картометрический метод, 0.1	-
70	410470.51	1304763.47	Картометрический метод, 0.1	-
71	410474.06	1304784.12	Картометрический метод, 0.1	-
72	410475.44	1304805.04	Картометрический метод, 0.1	-
1	410474.62	1304825.98	Картометрический метод, 0.1	-

3. Сведения о характерных точках части (частей) границы ЗОУИТ

Обозначение части границ		Описание прохождения части границы
от точки	до точки	
1	2	3
-	-	-

4. Сведения о частях границ ЗОУИТ, совпадающих с местоположением внешних границ природных объектов и (или) объектов искусственного происхождения.

Обозначение части границ		Обозначение прохождения части границ
от точки	от точки	
1	2	3
-	-	-

ГРАФИЧЕСКОЕ ОПИСАНИЕ МЕСТОПОЛОЖЕНИЯ ГРАНИЦ ЗОН С ОСОБЫМИ УСЛОВИЯМИ ИСПОЛЬЗОВАНИЯ ТЕРРИТОРИИ

Защитная зона объекта культурного наследия «Церковь Никольская (деревянная)», расположенная по адресу: Брянская область, р-н Погарский, с.Курово,

(наименование зоны с особыми условиями использования территории)

Сведения о местоположении измененных (уточненных) границ ЗОУИТ

1. Система координат СК-32, зона 1

2. Сведения о характерных точках границ ЗОУИТ

Обозначение характерных точек границ	Существующие координаты, м		Измененные (уточненные) координаты, м		Метод определения координат и средняя квадратическая погрешность положения характерной точки (M_t), м	Описание закрепления точки
	X	У	X	У		
1	2	3	4	5	6	7
-	-	-	-	-	-	-

3. Сведения о характерных точках части (частей) границ ЗОУИТ

Обозначение части границ		Описание прохождения части границы
от точки	до точки	
1	2	3
-	-	-

4. Сведения о частях границ ЗОУИТ, совпадающих с местоположением внешних границ природных объектов и (или) объектов искусственного происхождения.

Обозначение части границ		Обозначение прохождения части границ
от точки	до точки	
1	2	3
-	-	-

ГРАФИЧЕСКОЕ ОПИСАНИЕ МЕСТОПОЛОЖЕНИЯ ГРАНИЦ ЗОН С ОСОБЫМИ УСЛОВИЯМИ ИСПОЛЬЗОВАНИЯ ТЕРРИТОРИИ

Защитная зона объекта культурного наследия «Церковь Никольская (деревянная)», расположенная по адресу: Брянская область, р-н Погарский, с.Курово,

(наименование зоны с особыми условиями использования территории)

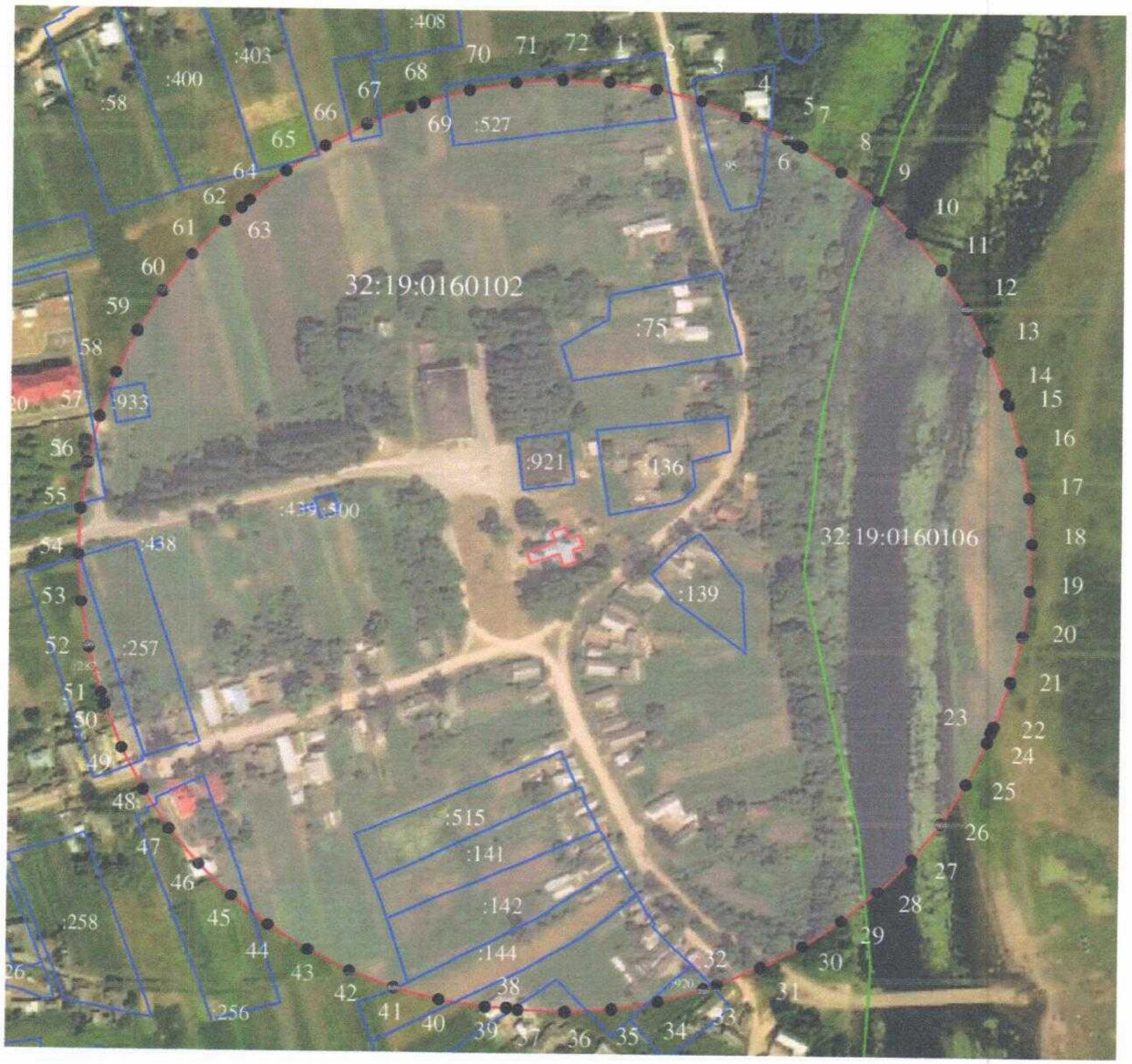

Масштаб 1:2000

Используемые условные знаки и обозначения

- граница зоны с особыми условиями использования территории
- граница кадастрового квартала
- 1 - характерная точка границы защитной зоны объекта культурного наследия
- *32:19:0160102* - номер кадастрового квартала
- земельный участок, поставленный на государственный кадастровый учёт

Подпись _____ Зиновкин С.А. Дата «23» ноября 2018 г.

Прошито, пронумеровано и скреплено печатью

8 (восемь) лист(ов

Зиновкин С.А.

(ФИО) подпис

Дата: 23.11.2018



Всего листов 8

ГРАФИЧЕСКОЕ ОПИСАНИЕ МЕСТОПОЛОЖЕНИЯ ГРАНИЦ ЗОН С ОСОБЫМИ УСЛОВИЯМИ ИСПОЛЬЗОВАНИЯ ТЕРРИТОРИИ

Защитная зона объекта культурного наследия «Никольская церковь с интерьером», расположенная по адресу: Брянская область, р-н Погарский, с. Посудичи

(наименование зоны с особыми условиями использования территории)

Титульный лист

1. Сведения о заказчике землеустроительных работ:

О физическом лице:

Фамилия, имя, отчество (отчество указывается при наличии): –

О юридическом лице, органе государственной власти, органе местного самоуправления:

Полное наименование: *Управление по охране и сохранению историко-культурного наследия Брянской области*

Страна регистрации (инкорпорации) (указывается в отношении иностранного юридического лица): –

Фамилия и инициалы уполномоченного представителя, его должность, реквизиты доверенности (если представитель действует по доверенности): *Новикова Тамара Михайловна, начальник отдела по охране и сохранению объектов культурного наследия.*

Подпись _____ Т.М.Новикова Дата «_23_» ___ноября___ 2018 г.

2. Сведения об исполнителе землеустроительных работ:

Об индивидуальном предпринимателе:

Фамилия, имя, отчество (отчество указывается при наличии): –

Идентификационный номер налогоплательщика: –

Контактный телефон и почтовый адрес: –

Номер квалификационного аттестата кадастрового инженера (если исполнителем является кадастровый инженер): -

О юридическом лице:

Полное наименование: *Общество с ограниченной ответственностью «Многофункциональный Центр «Брянскземпроект» (ООО «МФЦ «Брянскземпроект»»)*

Основной государственный регистрационный номер: *1143256016606*

Контактный телефон и почтовый адрес: *8(4832)74-49-56, 241050, г. Брянск, ул. С. Перовской, д.48*

Фамилия и инициалы уполномоченного представителя юридического лица, его должность, реквизиты доверенности (если представитель действует по доверенности): *Слепцов В.С., директор.*

Сведения о кадастровом инженере: *Зиновкин Сергей Александрович, номер квалификационного аттестата 32-11-86*

Подпись _____ С.А. Зиновкин Дата «_23_» ___ноября___ 2018 г.

Место для оттиска печати лица, составившего карту (план) объекта землеустройства

3. Сведения о согласовании карты (плана) объекта культурного наследия:

Полное наименование органа (организации), с которым осуществляется согласование, фамилия и инициалы уполномоченного лица, его должность:

Реквизиты письма (дата и номер, если согласование оформлено в виде письма): _____

Подпись _____ _____

Место для оттиска печати органа (организации), с которым осуществляется согласование

ГРАФИЧЕСКОЕ ОПИСАНИЕ МЕСТОПОЛОЖЕНИЯ ГРАНИЦ ЗОН С ОСОБЫМИ УСЛОВИЯМИ ИСПОЛЬЗОВАНИЯ ТЕРРИТОРИИ

Защитная зона объекта культурного наследия «Никольская церковь с интерьером», расположенная по адресу: Брянская область, р-н Погарский, с. Посудичи

(наименование зоны с особыми условиями использования территории)

Сведения об ЗОУИТ

№ п/п	Характеристики объекта землеустройства	Описание характеристик
1	2	3
1	Местоположение ЗОУИТ	Брянская область, р-н Погарский, с. Посудичи, Защитная зона объекта культурного наследия «Никольская церковь с интерьером»
2	Площадь ЗОУИТ± величина погрешности определения площади (Р+/- ΔР)	135865 кв.м ± 129
3	Иные характеристики ЗОУИТ	Федеральный закон от 25.06.2002 № 73-ФЗ «Об объектах культурного наследия (памятниках истории и культуры) народов Российской Федерации» «Статья 34.1 Защитные зоны объектов культурного наследия (введена Федеральным законом от 05.04.2016 № 95-ФЗ). 1. Защитными зонами объектов культурного наследия являются территории, которые прилегают к включенным в реестр памятникам и ансамблям (за исключением указанных в пункте 2 настоящей статьи объектов культурного наследия) и в границах, которых в целях обеспечения сохранности объектов культурного наследия и композиционно-видовых связей (панорам) запрещаются строительство объектов капитального строительства и их реконструкция, связанная с изменением их параметров (высоты, количества этажей, площади), за исключением строительства и реконструкции линейных объектов. 3. Границы защитной зоны объекта культурного наследия устанавливаются: 1) для памятника, расположенного в границах населенного пункта, на расстоянии 100 метров от внешних границ территории памятника, для памятника, расположенного вне границ населенного пункта, на расстоянии 200 метров от внешних границ территории памятника; 2) для ансамбля, расположенного в границах населенного пункта, на расстоянии 150 метров от внешних границ территории ансамбля, для ансамбля, расположенного вне границ населенного пункта, на расстоянии 250 метров от внешних границ территории ансамбля. 4. В случае отсутствия утвержденных границ территории объекта культурного наследия, расположенного в границах населенного пункта, границы защитной зоны такого объекта устанавливаются на расстоянии 200 метров от линии внешней стены памятника либо от линии общего контура ансамбля, образуемого соединением внешних точек наиболее удаленных элементов ансамбля, включая парковую территорию. В случае

ГРАФИЧЕСКОЕ ОПИСАНИЕ МЕСТОПОЛОЖЕНИЯ ГРАНИЦ ЗОН С ОСОБЫМИ УСЛОВИЯМИ ИСПОЛЬЗОВАНИЯ ТЕРРИТОРИИ

Защитная зона объекта культурного наследия «Никольская церковь с интерьером», расположенная по адресу: Брянская область, р-н Погарский, с. Посудичи

(наименование зоны с особыми условиями использования территории)

Сведения об ЗОУИТ		
№ п/п	**Характеристики объекта землеустройства**	**Описание характеристик**
1	**2**	**3**
		отсутствия утвержденных границ территории объекта культурного наследия, расположенного вне границ населенного пункта, границы защитной зоны такого объекта устанавливаются на расстоянии 300 метров от линии внешней стены памятника либо от линии общего контура ансамбля, образуемого соединением внешних точек наиболее удаленных элементов ансамбля, включая парковую территорию.

ГРАФИЧЕСКОЕ ОПИСАНИЕ МЕСТОПОЛОЖЕНИЯ ГРАНИЦ ЗОН С ОСОБЫМИ УСЛОВИЯМИ ИСПОЛЬЗОВАНИЯ ТЕРРИТОРИИ

Защитная зона объекта культурного наследия «Никольская церковь с интерьером», расположенная по адресу:

Брянская область, р-н Погарский, с. Посудичи

(наименование зоны с особыми условиями использования территории)

Сведения о местоположении границ ЗОУИТ

1. Система координат СК-32, зона 1

2. Сведения о характерных точках границ ЗОУИТ

Обозначение характерных точек границ	Координаты, м		Метод определения координат и средняя квадратическая погрешность положения характерной точки (M_t), м	Описание закрепления точки
	X	У		
1	2	3	4	5
1	420567.14	1301655.38	Картометрический метод, 0.1	-
2	420566.45	1301665.36	Картометрический метод, 0.1	-
3	420563.90	1301686.15	Картометрический метод, 0.1	-
4	420559.20	1301706.56	Картометрический метод, 0.1	-
5	420558.88	1301707.49	Картометрический метод, 0.1	-
6	420558.53	1301709.02	Картометрический метод, 0.1	-
7	420551.72	1301728.82	Картометрический метод, 0.1	-
8	420542.87	1301747.81	Картометрический метод, 0.1	-
9	420532.09	1301765.77	Картометрический метод, 0.1	-
10	420519.50	1301782.50	Картометрический метод, 0.1	-
11	420505.22	1301797.82	Картометрический метод, 0.1	-
12	420489.42	1301811.57	Картометрический метод, 0.1	-
13	420472.27	1301823.59	Картометрический метод, 0.1	-
14	420453.95	1301833.76	Картометрический метод, 0.1	-
15	420434.68	1301841.95	Картометрический метод, 0.1	-
16	420414.65	1301848.08	Картометрический метод, 0.1	-
17	420394.09	1301852.09	Картометрический метод, 0.1	-
18	420373.23	1301853.92	Картометрический метод, 0.1	-
19	420352.28	1301853.56	Картометрический метод, 0.1	-
20	420344.30	1301853.01	Картометрический метод, 0.1	-
21	420323.51	1301850.47	Картометрический метод, 0.1	-
22	420303.10	1301845.76	Картометрический метод, 0.1	-
23	420283.30	1301838.95	Картометрический метод, 0.1	-
24	420264.31	1301830.11	Картометрический метод, 0.1	-
25	420246.35	1301819.33	Картометрический метод, 0.1	-
26	420229.62	1301806.73	Картометрический метод, 0.1	-
27	420214.30	1301792.45	Картометрический метод, 0.1	-
28	420200.55	1301776.65	Картометрический метод, 0.1	-
29	420188.53	1301759.50	Картометрический метод, 0.1	-
30	420178.37	1301741.19	Картометрический метод, 0.1	-
31	420170.17	1301721.91	Картометрический метод, 0.1	-
32	420164.04	1301701.88	Картометрический метод, 0.1	-
33	420160.04	1301681.33	Картометрический метод, 0.1	-
34	420159.90	1301679.76	Картометрический метод, 0.1	-
35	420159.71	1301678.80	Картометрический метод, 0.1	-
36	420157.88	1301657.93	Картометрический метод, 0.1	-
37	420158.23	1301636.99	Картометрический метод, 0.1	-
38	420158.92	1301627.02	Картометрический метод, 0.1	-
39	420161.47	1301606.23	Картометрический метод, 0.1	-
40	420166.17	1301585.82	Картометрический метод, 0.1	-
41	420172.98	1301566.01	Картометрический метод, 0.1	-
42	420174.51	1301562.72	Картометрический метод, 0.1	-
43	420175.39	1301560.16	Картометрический метод, 0.1	-
44	420184.24	1301541.18	Картометрический метод, 0.1	-
45	420195.02	1301523.22	Картометрический метод, 0.1	-
46	420207.61	1301506.48	Картометрический метод, 0.1	-
47	420221.89	1301491.16	Картометрический метод, 0.1	-
48	420237.69	1301477.41	Картометрический метод, 0.1	-

ГРАФИЧЕСКОЕ ОПИСАНИЕ МЕСТОПОЛОЖЕНИЯ ГРАНИЦ ЗОН С ОСОБЫМИ УСЛОВИЯМИ ИСПОЛЬЗОВАНИЯ ТЕРРИТОРИИ

Защитная зона объекта культурного наследия «Никольская церковь с интерьером», расположенная по адресу:

Брянская область, р-н Погарский, с. Посудичи

(наименование зоны с особыми условиями использования территории)

Сведения о местоположении границ ЗОУИТ

49	420254.84	1301465.39	Картометрический метод, 0.1	-
50	420273.16	1301455.23	Картометрический метод, 0.1	-
51	420292.43	1301447.04	Картометрический метод, 0.1	-
52	420312.46	1301440.90	Картометрический метод, 0.1	-
53	420333.02	1301436.90	Картометрический метод, 0.1	-
54	420353.88	1301435.06	Картометрический метод, 0.1	-
55	420374.83	1301435.42	Картометрический метод, 0.1	-
56	420379.81	1301435.77	Картометрический метод, 0.1	-
57	420400.60	1301438.31	Картометрический метод, 0.1	-
58	420421.01	1301443.01	Картометрический метод, 0.1	-
59	420440.82	1301449.82	Картометрический метод, 0.1	-
60	420459.81	1301458.67	Картометрический метод, 0.1	-
61	420477.76	1301469.45	Картометрический метод, 0.1	-
62	420494.50	1301482.04	Картометрический метод, 0.1	-
63	420509.82	1301496.32	Картометрический метод, 0.1	-
64	420523.57	1301512.12	Картометрический метод, 0.1	-
65	420535.59	1301529.28	Картометрический метод, 0.1	-
66	420545.75	1301547.59	Картометрический метод, 0.1	-
67	420553.94	1301566.87	Картометрический метод, 0.1	-
68	420560.08	1301586.89	Картометрический метод, 0.1	-
69	420560.59	1301589.55	Картометрический метод, 0.1	-
70	420561.66	1301593.02	Картометрический метод, 0.1	-
71	420565.66	1301613.58	Картометрический метод, 0.1	
72	420567.50	1301634.44	Картометрический метод, 0.1	
1	420567.14	1301655.38	Картометрический метод, 0.1	

3. Сведения о характерных точках части (частей) границы ЗОУИТ

Обозначение части границ		Описание прохождения части границы
от точки	до точки	
1	2	3
-	-	-

4. Сведения о частях границ ЗОУИТ, совпадающих с местоположением внешних границ природных объектов и (или) объектов искусственного происхождения.

Обозначение части границ		Обозначение прохождения части границ
от точки	от точки	
1	2	3
-	-	-

ГРАФИЧЕСКОЕ ОПИСАНИЕ МЕСТОПОЛОЖЕНИЯ ГРАНИЦ ЗОН С ОСОБЫМИ УСЛОВИЯМИ ИСПОЛЬЗОВАНИЯ ТЕРРИТОРИИ

Защитная зона объекта культурного наследия «Никольская церковь с интерьером», расположенная по адресу: Брянская область, р-н Погарский, с. Посудичи

(наименование зоны с особыми условиями использования территории))

Сведения о местоположении измененных (уточненных) границ объекта землеустройства

1. Система координат СК-32, зона 1

2. Сведения о характерных точках границ объекта землеустройства

Обозначение характерных точек границ	Существующие координаты, м		Измененные (уточненные) координаты, м		Метод определения координат и средняя квадратическая погрешность положения характерной точки (M_t), м	Описание закрепления точки
	X	У	X	У		
1	2	3	4	5	6	7
-	-	-	-	-	-	-

3. Сведения о характерных точках части (частей) границ объекта землеустройства

Обозначение части границ		Описание прохождения части границы
от точки	до точки	
1	2	3
-	-	-

4. Сведения о частях границ объекта землеустройства, совпадающих с местоположением внешних границ природных объектов и (или) объектов искусственного происхождения.

Обозначение части границ		Обозначение прохождения части границ
от точки	до точки	
1	2	3
-	-	-

ГРАФИЧЕСКОЕ ОПИСАНИЕ МЕСТОПОЛОЖЕНИЯ ГРАНИЦ
ЗОН С ОСОБЫМИ УСЛОВИЯМИ ИСПОЛЬЗОВАНИЯ ТЕРРИТОРИИ
Защитная зона объекта культурного наследия
«Никольская церковь с интерьером», расположенная по адресу:
Брянская область, р-н Погарский, с. Посудичи
(наименование зоны с особыми условиями использования территории)

План границ зоны с особыми условиями использования территории



Масштаб 1:2000

Используемые условные знаки и обозначения

- граница зоны с особыми условиями использования территории
- граница кадастрового квартала
- ●1 - характерная точка границы защитной зоны объекта культурного наследия
- *32:20:0000000* - номер кадастрового квартала
- земельный участок, поставленный на государственный кадастровый учёт

Подпись _____ Зиновкин С.А.

Дата «23» ноября 2018 г.

Прошито, пронумеровано и скреплено печатью

8 (восемь) лист(ов

Зиновкин С.А.

(ФИО) подпис

Дата: 23.11.2018



Всего листов 8

ГРАФИЧЕСКОЕ ОПИСАНИЕ МЕСТОПОЛОЖЕНИЯ ГРАНИЦ ЗОН С ОСОБЫМИ УСЛОВИЯМИ ИСПОЛЬЗОВАНИЯ ТЕРРИТОРИИ

Защитная зона объекта культурного наследия «Михаилоархангельская церковь (деревянная)», расположенная по адресу: Брянская область, р-н Погарский, с.Бобрик,

(наименование зоны с особыми условиями использования территории)

Титульный лист

1. Сведения о заказчике землеустроительных работ:

О физическом лице:

Фамилия, имя, отчество (отчество указывается при наличии): –

О юридическом лице, органе государственной власти, органе местного самоуправления:

Полное наименование: *Управление по охране и сохранению историко-культурного наследия Брянской области*

Страна регистрации (инкорпорации) (указывается в отношении иностранного юридического лица): –

Фамилия и инициалы уполномоченного представителя, его должность, реквизиты доверенности (если представитель действует по доверенности): *Новикова Тамара Михайловна, начальник отдела по охране и сохранению объектов культурного наследия.*

Подпись _____ Т.М.Новикова Дата «_23_» __ноября__ 2018 г.

2. Сведения об исполнителе землеустроительных работ:

Об индивидуальном предпринимателе:

Фамилия, имя, отчество (отчество указывается при наличии): –

Идентификационный номер налогоплательщика: –

Контактный телефон и почтовый адрес: –

Номер квалификационного аттестата кадастрового инженера (если исполнителем является кадастровый инженер): -

О юридическом лице:

Полное наименование: *Общество с ограниченной ответственностью «Многофункциональный Центр «Брянскземпроект» (ООО «МФЦ «Брянскземпроект»»)*

Основной государственный регистрационный номер: *1143256016606*

Контактный телефон и почтовый адрес: *8(4832)74-49-56, 241050, г. Брянск, ул. С. Перовской, д.48*

Фамилия и инициалы уполномоченного представителя юридического лица, его должность, реквизиты доверенности (если представитель действует по доверенности): *Слепцов В.С., директор.*

Сведения о кадастровом инженере: *Зиновкин Сергей Александрович, номер квалификационного аттестата 32-11-86*

Подпись _____ С.А. Зиновкин Дата «_23_» __ноября__ 2018 г.

Место для оттиска печати лица, составившего карту (план) объекта землеустройства

3. Сведения о согласовании карты (плана) объекта культурного наследия:

Полное наименование органа (организации), с которым осуществляется согласование, фамилия и инициалы уполномоченного лица, его должность:

Реквизиты письма (дата и номер, если согласование оформлено в виде письма): _____

Подпись _____ _____

Место для оттиска печати органа (организации), с которым осуществляется согласование

ГРАФИЧЕСКОЕ ОПИСАНИЕ МЕСТОПОЛОЖЕНИЯ ГРАНИЦ ЗОН С ОСОБЫМИ УСЛОВИЯМИ ИСПОЛЬЗОВАНИЯ ТЕРРИТОРИИ

Защитная зона объекта культурного наследия «Михаилоархангельская церковь (деревянная)», расположенная по адресу: Брянская область, р-н Погарский, с.Бобрик,

(наименование зоны с особыми условиями использования территории)

Сведения об ЗОУИТ

№ п/п	Характеристики объекта землеустройства	Описание характеристик
1	2	3
1	*Местоположение ЗОУИТ*	**Брянская область, р-н Погарский, с.Бобрик**, *Защитная зона объекта культурного наследия «Михаилоархангельская церковь (деревянная)»*
2	*Площадь ЗОУИТ± величина погрешности определения площади (Р+/- ΔР)*	*137401 кв.м ± 130*
3	*Иные характеристики ЗОУИТ*	*Федеральный закон от 25.06.2002 № 73-ФЗ «Об объектах культурного наследия (памятниках истории и культуры) народов Российской Федерации» «Статья 34.1 Защитные зоны объектов культурного наследия (введена Федеральным законом от 05.04.2016 № 95-ФЗ).* *1. Защитными зонами объектов культурного наследия являются* *территории, которые прилегают к включенным в реестр памятникам и ансамблям (за исключением указанных в пункте 2 настоящей статьи объектов культурного наследия) и в границах, которых в целях обеспечения сохранности объектов культурного наследия и композиционно-видовых связей (панорам) запрещаются строительство объектов капитального строительства и их реконструкция, связанная с изменением их параметров (высоты, количества этажей, площади), за исключением строительства и реконструкции линейных объектов.* *3. Границы защитной зоны объекта культурного наследия устанавливаются:* *1) для памятника, расположенного в границах населенного пункта, на расстоянии 100 метров от внешних границ территории памятника, для памятника, расположенного вне границ населенного пункта, на расстоянии 200 метров от внешних границ территории памятника;* *2) для ансамбля, расположенного в границах населенного пункта, на расстоянии 150 метров от внешних границ территории ансамбля, для ансамбля, расположенного вне границ населенного пункта, на расстоянии 250 метров от внешних границ территории ансамбля.* *4. В случае отсутствия утвержденных границ территории объекта культурного наследия, расположенного в границах населенного пункта, границы защитной зоны такого объекта устанавливаются на расстоянии 200 метров от линии внешней стены памятника либо от линии общего контура ансамбля, образуемого соединением внешних точек наиболее удаленных элементов ансамбля, включая парковую территорию. В случае*

ГРАФИЧЕСКОЕ ОПИСАНИЕ МЕСТОПОЛОЖЕНИЯ ГРАНИЦ ЗОН С ОСОБЫМИ УСЛОВИЯМИ ИСПОЛЬЗОВАНИЯ ТЕРРИТОРИИ

Защитная зона объекта культурного наследия «Михаилоархангельская церковь (деревянная)», расположенная по адресу: Брянская область, р-н Погарский, с.Бобрик,

(наименование зоны с особыми условиями использования территории)

Сведения об ЗОУИТ		
№ п/п	**Характеристики объекта землеустройства**	**Описание характеристик**
1	**2**	**3**
		отсутствия утвержденных границ территории объекта культурного наследия, расположенного вне границ населенного пункта, границы защитной зоны такого объекта устанавливаются на расстоянии 300 метров от линии внешней стены памятника либо от линии общего контура ансамбля, образуемого соединением внешних точек наиболее удаленных элементов ансамбля, включая парковую территорию.

ГРАФИЧЕСКОЕ ОПИСАНИЕ МЕСТОПОЛОЖЕНИЯ ГРАНИЦ ЗОН С ОСОБЫМИ УСЛОВИЯМИ ИСПОЛЬЗОВАНИЯ ТЕРРИТОРИИ

Защитная зона объекта культурного наследия «Михаилоархангельская церковь (деревянная)», расположенная по адресу: Брянская область, р-н Погарский, с.Бобрик,

(наименование зоны с особыми условиями использования территории)

Сведения о местоположении границ ЗОУИТ

1. Система координат СК-32, зона 1

2. Сведения о характерных точках границ ЗОУИТ

Обозначение характерных точек границ	Координаты, м		Метод определения координат и средняя квадратическая погрешность положения характерной точки (M_t), м	Описание закрепления точки
	X	У		
1	2	3	4	5
1	416889.39	1290510.03	Картометрический метод, 0.1	-
2	416884.77	1290530.46	Картометрический метод, 0.1	-
3	416878.05	1290550.29	Картометрический метод, 0.1	-
4	416869.29	1290569.30	Картометрический метод, 0.1	-
5	416858.59	1290587.30	Картометрический метод, 0.1	-
6	416846.07	1290604.09	Картометрический метод, 0.1	-
7	416831.86	1290619.47	Картометрический метод, 0.1	-
8	416825.50	1290625.69	Картометрический метод, 0.1	-
9	416809.73	1290639.46	Картометрический метод, 0.1	-
10	416792.60	1290651.52	Картометрический метод, 0.1	-
11	416774.30	1290661.71	Картометрический метод, 0.1	-
12	416755.04	1290669.94	Картометрический метод, 0.1	-
13	416735.02	1290676.11	Картометрический метод, 0.1	-
14	416730.65	1290677.21	Картометрический метод, 0.1	-
15	416710.16	1290681.24	Картометрический метод, 0.1	-
16	416689.35	1290683.12	Картометрический метод, 0.1	-
17	416668.46	1290682.81	Картометрический метод, 0.1	-
18	416647.72	1290680.33	Картометрический метод, 0.1	-
19	416627.34	1290675.70	Картометрический метод, 0.1	-
20	416619.28	1290673.42	Картометрический метод, 0.1	-
21	416599.46	1290666.68	Картометрический метод, 0.1	-
22	416580.46	1290657.90	Картометрический метод, 0.1	-
23	416562.47	1290647.18	Картометрический метод, 0.1	-
24	416545.71	1290634.65	Картометрический метод, 0.1	-
25	416530.34	1290620.43	Картометрический метод, 0.1	-
26	416516.54	1290604.68	Картометрический метод, 0.1	-
27	416504.47	1290587.58	Картометрический метод, 0.1	-
28	416494.25	1290569.31	Картометрический метод, 0.1	-
29	416485.99	1290550.07	Картометрический метод, 0.1	-
30	416479.79	1290530.07	Картометрический метод, 0.1	-
31	416478.56	1290525.22	Картометрический метод, 0.1	-
32	416474.48	1290504.67	Картометрический метод, 0.1	-
33	416472.57	1290483.80	Картометрический метод, 0.1	-
34	416472.85	1290462.85	Картометрический метод, 0.1	-
35	416475.33	1290442.05	Картометрический метод, 0.1	-
36	416479.96	1290421.61	Картометрический метод, 0.1	-
37	416486.71	1290401.78	Картометрический метод, 0.1	-
38	416495.49	1290382.76	Картометрический метод, 0.1	-
39	416496.10	1290381.73	Картометрический метод, 0.1	-
40	416500.00	1290373.28	Картометрический метод, 0.1	-
41	416510.70	1290355.28	Картометрический метод, 0.1	-
42	416523.23	1290338.49	Картометрический метод, 0.1	-
43	416537.44	1290323.11	Картометрический метод, 0.1	-
44	416553.18	1290309.30	Картометрический метод, 0.1	-
45	416570.28	1290297.21	Картометрический метод, 0.1	-
46	416588.55	1290286.97	Картометрический метод, 0.1	-
47	416607.79	1290278.70	Картометрический метод, 0.1	-
48	416627.78	1290272.48	Картометрический метод, 0.1	-
49	416633.01	1290271.15	Картометрический метод, 0.1	-
50	416653.56	1290267.06	Картометрический метод, 0.1	-

ГРАФИЧЕСКОЕ ОПИСАНИЕ МЕСТОПОЛОЖЕНИЯ ГРАНИЦ ЗОН С ОСОБЫМИ УСЛОВИЯМИ ИСПОЛЬЗОВАНИЯ ТЕРРИТОРИИ

Защитная зона объекта культурного наследия «Михаилоархангельская церковь (деревянная)», расположенная по адресу: Брянская область, р-н Погарский, с.Бобрик,

(наименование зоны с особыми условиями использования территории)

Сведения о местоположении границ ЗОУИТ

51	416674.42	1290265.14	Картометрический метод, 0.1	-
52	416695.36	1290265.41	Картометрический метод, 0.1	-
53	416716.17	1290267.86	Картометрический метод, 0.1	-
54	416736.60	1290272.48	Картометрический метод, 0.1	-
55	416756.43	1290279.21	Картометрический метод, 0.1	-
56	416775.51	1290287.85	Картометрический метод, 0.1	-
57	416793.46	1290298.68	Картометрический метод, 0.1	-
58	416801.13	1290304.40	Картометрический метод, 0.1	-
59	416802.14	1290305.00	Картометрический метод, 0.1	-
60	416818.91	1290317.53	Картометрический метод, 0.1	-
61	416834.28	1290331.74	Картометрический метод, 0.1	-
62	416848.08	1290347.48	Картометрический метод, 0.1	-
63	416860.17	1290364.58	Картометрический метод, 0.1	-
64	416870.40	1290382.85	Картометрический метод, 0.1	-
65	416878.66	1290402.08	Картометрический метод, 0.1	-
66	416884.88	1290422.07	Картометрический метод, 0.1	-
67	416886.11	1290426.91	Картометрический метод, 0.1	-
68	416890.19	1290447.45	Картометрический метод, 0.1	-
69	416892.11	1290468.30	Картометрический метод, 0.1	-
70	416891.84	1290489.24	Картометрический метод, 0.1	-
1	416889.39	1290510.03	Картометрический метод, 0.1	-

3. Сведения о характерных точках части (частей) границы ЗОУИТ

Обозначение части границ		Описание прохождения части границы
от точки	до точки	
1	2	3
-	-	-

4. Сведения о частях границ ЗОУИТ, совпадающих с местоположением внешних границ природных объектов и (или) объектов искусственного происхождения.

Обозначение части границ		Обозначение прохождения части границ
от точки	от точки	
1	2	3
-	-	-

ГРАФИЧЕСКОЕ ОПИСАНИЕ МЕСТОПОЛОЖЕНИЯ ГРАНИЦ ЗОН С ОСОБЫМИ УСЛОВИЯМИ ИСПОЛЬЗОВАНИЯ ТЕРРИТОРИИ

Защитная зона объекта культурного наследия «Михаилоархангельская церковь (деревянная)», расположенная по адресу: Брянская область, р-н Погарский, с.Бобрик,

(наименование зоны с особыми условиями использования территории)

Сведения о местоположении измененных (уточненных) границ ЗОУИТ

1. Система координат СК-32, зона 1

2. Сведения о характерных точках границ ЗОУИТ

Обозначение характерных точек границ	Существующие координаты, м		Измененные (уточненные) координаты, м		Метод определения координат и средняя квадратическая погрешность положения характерной точки (M_t), м	Описание закрепления точки
	X	У	X	У		
1	2	3	4	5	6	7
-	-	-	-	-	-	-

3. Сведения о характерных точках части (частей) границ ЗОУИТ

Обозначение части границ		Описание прохождения части границы
от точки	до точки	
1	2	3
-	-	-

4. Сведения о частях границ ЗОУИТ, совпадающих с местоположением внешних границ природных объектов и (или) объектов искусственного происхождения.

Обозначение части границ		Обозначение прохождения части границ
от точки	до точки	
1	2	3
-	-	-

ГРАФИЧЕСКОЕ ОПИСАНИЕ МЕСТОПОЛОЖЕНИЯ ГРАНИЦ ЗОН С ОСОБЫМИ УСЛОВИЯМИ ИСПОЛЬЗОВАНИЯ ТЕРРИТОРИИ

Защитная зона объекта культурного наследия «Михаилоархангельская церковь (деревянная)», расположенная по адресу: Брянская область, р-н Погарский, с.Бобрик,

(наименование зоны с особыми условиями использования территории)

План границ объекта землеустройства



Масштаб 1:2000

Используемые условные знаки и обозначения

- граница зоны с особыми условиями использования территории
- граница кадастрового квартала
- 1 - характерная точка границы защитной зоны объекта культурного наследия
- *32:19:0040101* - номер кадастрового квартала
- земельный участок, поставленный на государственный кадастровый учёт

Подпись _____ Зиновкин С.А. Дата « 23» ноября 2018 г.

Прошито, пронумеровано и скреплено печатью

8 (восемь) лист(ов

Зиновкин С.А.

(ФИО) подпис

Дата: 23.11.2018



Всего листов 8

ГРАФИЧЕСКОЕ ОПИСАНИЕ МЕСТОПОЛОЖЕНИЯ ГРАНИЦ ЗОН С ОСОБЫМИ УСЛОВИЯМИ ИСПОЛЬЗОВАНИЯ ТЕРРИТОРИИ

Защитная зона объекта культурного наследия «Пятницкая церковь (деревянная)», расположенная по адресу: Брянская область, р-н Погарский, с.Заречное,

(наименование зоны с особыми условиями использования территории)

Титульный лист

1. Сведения о заказчике землеустроительных работ:

О физическом лице:

Фамилия, имя, отчество (отчество указывается при наличии): –

О юридическом лице, органе государственной власти, органе местного самоуправления:

Полное наименование: *Управление по охране и сохранению историко-культурного наследия Брянской области*

Страна регистрации (инкорпорации) (указывается в отношении иностранного юридического лица): –

Фамилия и инициалы уполномоченного представителя, его должность, реквизиты доверенности (если представитель действует по доверенности): *Новикова Тамара Михайловна, начальник отдела по охране и сохранению объектов культурного наследия.*

Подпись _____ Т.М.Новикова Дата « 23 » ноября 2018 г.

2. Сведения об исполнителе землеустроительных работ:

Об индивидуальном предпринимателе:

Фамилия, имя, отчество (отчество указывается при наличии): –

Идентификационный номер налогоплательщика: –

Контактный телефон и почтовый адрес: –

Номер квалификационного аттестата кадастрового инженера (если исполнителем является кадастровый инженер): -

О юридическом лице:

Полное наименование: *Общество с ограниченной ответственностью «Многофункциональный Центр «Брянскземпроект» (ООО «МФЦ «Брянскземпроект»»)*

Основной государственный регистрационный номер: *1143256016606*

Контактный телефон и почтовый адрес: *8(4832)74-49-56, 241050, г. Брянск, ул. С. Перовской, д.48*

Фамилия и инициалы уполномоченного представителя юридического лица, его должность, реквизиты доверенности (если представитель действует по доверенности): *Слепцов В.С., директор.*

Сведения о кадастровом инженере: *Зиновкин Сергей Александрович, номер квалификационного аттестата 32-11-86*

Подпись _____ С.А. Зиновкин Дата « 23 » ноября 2018 г.

Место для оттиска печати лица, составившего карту (план) объекта землеустройства

3. Сведения о согласовании карты (плана) объекта культурного наследия:

Полное наименование органа (организации), с которым осуществляется согласование, фамилия и инициалы уполномоченного лица, его должность:

Реквизиты письма (дата и номер, если согласование оформлено в виде письма): _____

Подпись _____ _____

Место для оттиска печати органа (организации), с которым осуществляется согласование

ГРАФИЧЕСКОЕ ОПИСАНИЕ МЕСТОПОЛОЖЕНИЯ ГРАНИЦ ЗОН С ОСОБЫМИ УСЛОВИЯМИ ИСПОЛЬЗОВАНИЯ ТЕРРИТОРИИ

Защитная зона объекта культурного наследия «Пятницкая церковь (деревянная)», расположенная по адресу:

Брянская область, р-н Погарский, с.Заречное,

(наименование зоны с особыми условиями использования территории)

Сведения об ЗОУИТ

№ п/п	Характеристики объекта землеустройства	Описание характеристик
1	2	3
1	*Местоположение ЗОУИТ*	**Брянская область, р-н Погарский, с.Заречное,** *Защитная зона объекта культурного наследия «Пятницкая церковь (деревянная)»*
2	*Площадь ЗОУИТ± величина погрешности определения площади (Р+/- ΔР)*	*136744 кв.м ± 129*
3	*Иные характеристики ЗОУИТ*	*Федеральный закон от 25.06.2002 № 73-ФЗ «Об объектах культурного наследия (памятниках истории и культуры) народов Российской Федерации» «Статья 34.1 Защитные зоны объектов культурного наследия (введена Федеральным законом от 05.04.2016 № 95-ФЗ).* *1. Защитными зонами объектов культурного наследия являются территории, которые прилегают к включенным в реестр памятникам и ансамблям (за исключением указанных в пункте 2 настоящей статьи объектов культурного наследия) и в границах, которых в целях обеспечения сохранности объектов культурного наследия и композиционно-видовых связей (панорам) запрещаются строительство объектов капитального строительства и их реконструкция, связанная с изменением их параметров (высоты, количества этажей, площади), за исключением строительства и реконструкции линейных объектов.* *3. Границы защитной зоны объекта культурного наследия устанавливаются:* *1) для памятника, расположенного в границах населенного пункта, на расстоянии 100 метров от внешних границ территории памятника, для памятника, расположенного вне границ населенного пункта, на расстоянии 200 метров от внешних границ территории памятника;* *2) для ансамбля, расположенного в границах населенного пункта, на расстоянии 150 метров от внешних границ территории ансамбля, для ансамбля, расположенного вне границ населенного пункта, на расстоянии 250 метров от внешних границ территории ансамбля.* *4. В случае отсутствия утвержденных границ территории объекта культурного наследия, расположенного в границах населенного пункта, границы защитной зоны такого объекта устанавливаются на расстоянии 200 метров от линии внешней стены памятника либо от линии общего контура ансамбля, образуемого соединением внешних точек наиболее удаленных элементов ансамбля, включая парковую территорию. В случае*

ГРАФИЧЕСКОЕ ОПИСАНИЕ МЕСТОПОЛОЖЕНИЯ ГРАНИЦ ЗОН С ОСОБЫМИ УСЛОВИЯМИ ИСПОЛЬЗОВАНИЯ ТЕРРИТОРИИ

Защитная зона объекта культурного наследия «Пятницкая церковь (деревянная)», расположенная по адресу:

Брянская область, р-н Погарский, с.Заречное,

(наименование зоны с особыми условиями использования территории)

Сведения об ЗОУИТ		
№ п/п	**Характеристики объекта землеустройства**	**Описание характеристик**
1	**2**	**3**
		отсутствия утвержденных границ территории объекта культурного наследия, расположенного вне границ населенного пункта, границы защитной зоны такого объекта устанавливаются на расстоянии 300 метров от линии внешней стены памятника либо от линии общего контура ансамбля, образуемого соединением внешних точек наиболее удаленных элементов ансамбля, включая парковую территорию.

ГРАФИЧЕСКОЕ ОПИСАНИЕ МЕСТОПОЛОЖЕНИЯ ГРАНИЦ ЗОН С ОСОБЫМИ УСЛОВИЯМИ ИСПОЛЬЗОВАНИЯ ТЕРРИТОРИИ

Защитная зона объекта культурного наследия «Пятницкая церковь (деревянная)», расположенная по адресу: Брянская область, р-н Погарский, с.Заречное,

(наименование зоны с особыми условиями использования территории)

Сведения о местоположении границ ЗОУИТ

1. Система координат СК-32, зона 1

2. Сведения о характерных точках границ ЗОУИТ

Обозначение характерных точек границ	Координаты, м		Метод определения координат и средняя квадратическая погрешность положения характерной точки (M_t), м	Описание закрепления точки
	X	У		
1	2	3	4	5
1	422661.15	1300025.14	Картометрический метод, 0.1	-
2	422655.91	1300026.99	Картометрический метод, 0.1	-
3	422636.36	1300035.09	Картометрический метод, 0.1	-
4	422617.76	1300045.20	Картометрический метод, 0.1	-
5	422600.34	1300057.22	Картометрический метод, 0.1	-
6	422584.29	1300071.01	Картометрический метод, 0.1	-
7	422569.78	1300086.42	Картометрический метод, 0.1	-
8	422556.98	1300103.28	Картометрический метод, 0.1	-
9	422546.04	1300121.39	Картометрический метод, 0.1	-
10	422537.07	1300140.56	Картометрический метод, 0.1	-
11	422530.17	1300160.57	Картометрический метод, 0.1	-
12	422525.42	1300181.20	Картометрический метод, 0.1	-
13	422522.88	1300202.21	Картометрический метод, 0.1	-
14	422522.81	1300207.40	Картометрический метод, 0.1	-
15	422521.79	1300226.02	Картометрический метод, 0.1	-
16	422522.77	1300246.46	Картометрический метод, 0.1	-
17	422525.83	1300266.70	Картометрический метод, 0.1	-
18	422530.94	1300286.51	Картометрический метод, 0.1	-
19	422532.39	1300291.14	Картометрический метод, 0.1	-
20	422539.34	1300309.97	Картометрический метод, 0.1	-
21	422548.14	1300328.00	Картометрический метод, 0.1	-
22	422558.70	1300345.07	Картометрический метод, 0.1	-
23	422570.92	1300360.98	Картометрический метод, 0.1	-
24	422584.67	1300375.60	Картометрический метод, 0.1	-
25	422599.82	1300388.76	Картометрический метод, 0.1	-
26	422616.21	1300400.34	Картометрический метод, 0.1	-
27	422633.67	1300410.22	Картометрический метод, 0.1	-
28	422640.77	1300413.35	Картометрический метод, 0.1	-
29	422642.15	1300414.10	Картометрический метод, 0.1	-
30	422650.37	1300417.57	Картометрический метод, 0.1	-
31	422652.04	1300418.31	Картометрический метод, 0.1	-
32	422652.35	1300418.41	Картометрический метод, 0.1	-
33	422660.87	1300422.00	Картометрический метод, 0.1	-
34	422680.30	1300427.96	Картометрический метод, 0.1	-
35	422700.24	1300431.92	Картометрический метод, 0.1	-
36	422720.47	1300433.84	Картометрический метод, 0.1	-
37	422740.79	1300433.69	Картометрический метод, 0.1	-
38	422760.99	1300431.49	Картометрический метод, 0.1	-
39	422780.87	1300427.24	Картометрический метод, 0.1	-
40	422800.21	1300421.01	Картометрический метод, 0.1	-
41	422804.32	1300419.45	Картометрический метод, 0.1	-
42	422822.72	1300411.38	Картометрический метод, 0.1	-
43	422840.23	1300401.51	Картометрический метод, 0.1	-
44	422856.65	1300389.93	Картометрический метод, 0.1	-
45	422871.84	1300376.77	Картометрический метод, 0.1	-
46	422885.62	1300362.14	Картометрический метод, 0.1	-
47	422897.87	1300346.21	Картометрический метод, 0.1	-
48	422906.54	1300332.23	Картометрический метод, 0.1	-
49	422910.04	1300326.82	Картометрический метод, 0.1	-
50	422919.41	1300308.45	Картометрический метод, 0.1	-

ГРАФИЧЕСКОЕ ОПИСАНИЕ МЕСТОПОЛОЖЕНИЯ ГРАНИЦ ЗОН С ОСОБЫМИ УСЛОВИЯМИ ИСПОЛЬЗОВАНИЯ ТЕРРИТОРИИ

Защитная зона объекта культурного наследия «Пятницкая церковь (деревянная)», расположенная по адресу:

Брянская область, р-н Погарский, с.Заречное,

(наименование зоны с особыми условиями использования территории)

Сведения о местоположении границ ЗОУИТ

51	422926.84	1300289.22	Картометрический метод, 0.1	-
52	422932.25	1300269.32	Картометрический метод, 0.1	-
53	422935.58	1300248.97	Картометрический метод, 0.1	-
54	422936.80	1300228.39	Картометрический метод, 0.1	-
55	422935.90	1300207.79	Картометрический метод, 0.1	-
56	422932.88	1300187.39	Картометрический метод, 0.1	-
57	422927.78	1300167.41	Картометрический метод, 0.1	-
58	422926.34	1300162.78	Картометрический метод, 0.1	-
59	422919.08	1300143.14	Картометрический метод, 0.1	-
60	422909.81	1300124.36	Картометрический метод, 0.1	-
61	422898.63	1300106.65	Картометрический метод, 0.1	-
62	422885.65	1300090.21	Картометрический метод, 0.1	-
63	422874.63	1300077.92	Картометрический метод, 0.1	-
64	422859.46	1300063.17	Картометрический метод, 0.1	-
65	422842.82	1300050.11	Картометрический метод, 0.1	-
66	422824.89	1300038.88	Картометрический метод, 0.1	-
67	422805.88	1300029.61	Картометрический метод, 0.1	-
68	422785.99	1300022.39	Картометрический метод, 0.1	-
69	422765.46	1300017.31	Картометрический метод, 0.1	-
70	422744.50	1300014.43	Картометрический метод, 0.1	-
71	422723.35	1300013.78	Картометрический метод, 0.1	-
72	422702.26	1300015.36	Картометрический метод, 0.1	-
73	422681.45	1300019.17	Картометрический метод, 0.1	-
1	422661.15	1300025.14	Картометрический метод, 0.1	-

3. Сведения о характерных точках части (частей) границы ЗОУИТ

Обозначение части границ		Описание прохождения части границы
от точки	до точки	
1	2	3
-	-	-

4. Сведения о частях границ ЗОУИТ, совпадающих с местоположением внешних границ природных объектов и (или) объектов искусственного происхождения.

Обозначение части границ		Обозначение прохождения части границ
от точки	от точки	
1	2	3
-	-	-

ГРАФИЧЕСКОЕ ОПИСАНИЕ МЕСТОПОЛОЖЕНИЯ ГРАНИЦ ЗОН С ОСОБЫМИ УСЛОВИЯМИ ИСПОЛЬЗОВАНИЯ ТЕРРИТОРИИ

Защитная зона объекта культурного наследия «Пятницкая церковь (деревянная)», расположенная по адресу: Брянская область, р-н Погарский, с.Заречное,

(наименование зоны с особыми условиями использования территории)

Сведения о местоположении измененных (уточненных) границ ЗОУИТ

1. Система координат СК-32, зона 1

2. Сведения о характерных точках границ ЗОУИТ

Обозначение характерных точек границ	Существующие координаты, м		Измененные (уточненные) координаты, м		Метод определения координат и средняя квадратическая погрешность положения характерной точки (M_t), м	Описание закрепления точки
	X	У	X	У		
1	2	3	4	5	6	7
-	-	-	-	-	-	-

3. Сведения о характерных точках части (частей) границ ЗОУИТ

Обозначение части границ		Описание прохождения части границы
от точки	до точки	
1	2	3
-	-	-

4. Сведения о частях границ ЗОУИТ, совпадающих с местоположением внешних границ природных объектов и (или) объектов искусственного происхождения.

Обозначение части границ		Обозначение прохождения части границ
от точки	до точки	
1	2	3
-	-	-

ГРАФИЧЕСКОЕ ОПИСАНИЕ МЕСТОПОЛОЖЕНИЯ ГРАНИЦ ЗОН С ОСОБЫМИ УСЛОВИЯМИ ИСПОЛЬЗОВАНИЯ ТЕРРИТОРИИ

Защитная зона объекта культурного наследия «Пятницкая церковь (деревянная)», расположенная по адресу: Брянская область, р-н Погарский, с.Заречное,

(наименование зоны с особыми условиями использования территории)

План границ объекта землеустройства

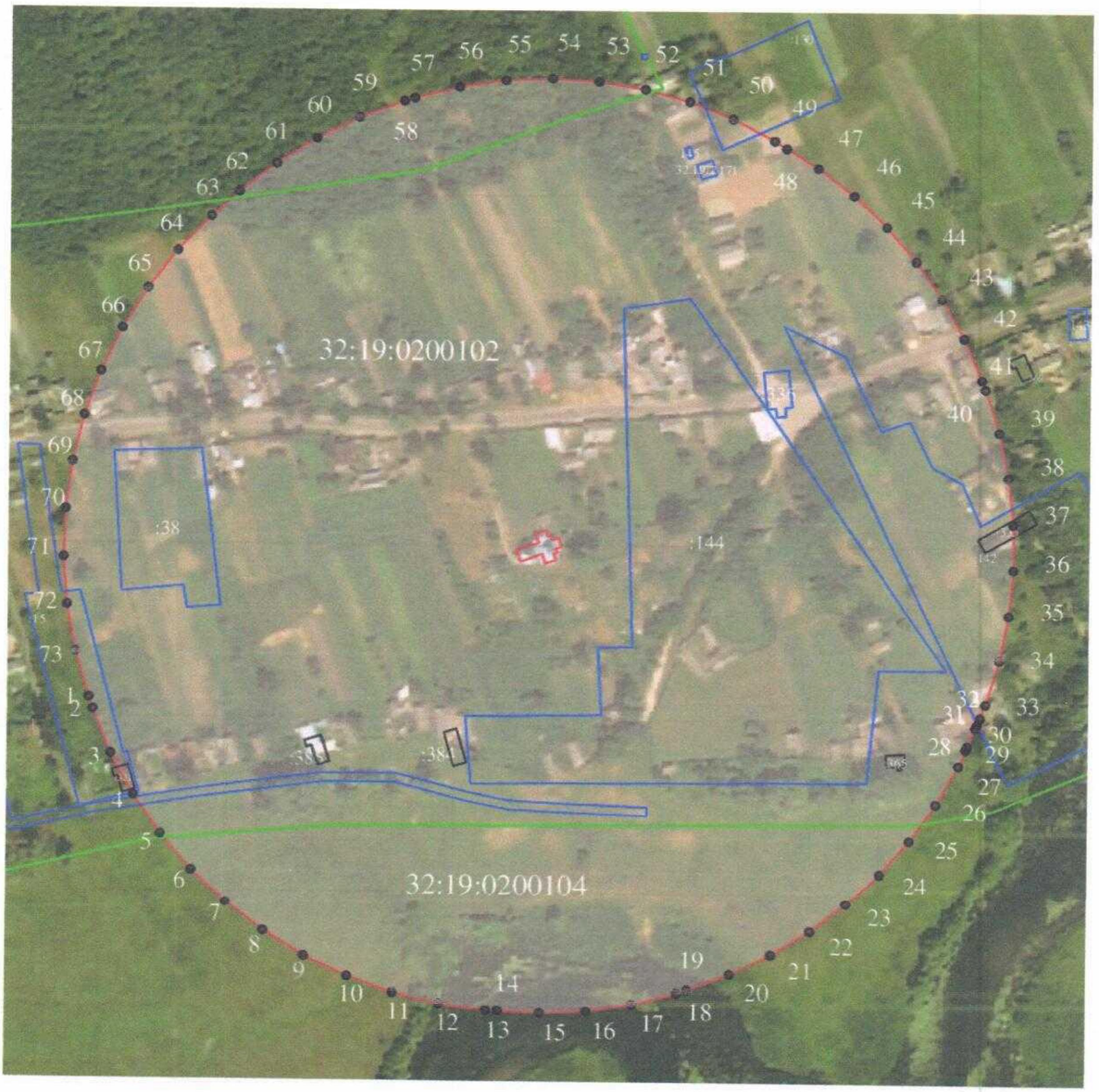

Масштаб 1:2000

Используемые условные знаки и обозначения

- граница зоны с особыми условиями использования территории
- граница кадастрового квартала
- 1 - характерная точка границы защитной зоны объекта культурного наследия
- *32:19:0200102* - номер кадастрового квартала
- земельный участок, поставленный на государственный кадастровый учёт

Подпись _____ Зиновкин С.А. Дата «23» ноября 2018 г.

Прошито, пронумеровано и скреплено печатью

8 (восемь) лист(ов

Зиновкин С.А.

(ФИО) подпис

Дата: 23.11.2018



Всего листов 8

ГРАФИЧЕСКОЕ ОПИСАНИЕ МЕСТОПОЛОЖЕНИЯ ГРАНИЦ ЗОН С ОСОБЫМИ УСЛОВИЯМИ ИСПОЛЬЗОВАНИЯ ТЕРРИТОРИИ

Защитная зона объекта культурного наследия «Дом Белого», расположенная по адресу: Брянская область, р-н Почепский, г. Почеп, ул. Кирова, 7

(наименование зоны с особыми условиями использования территории)

Титульный лист

1. Сведения о заказчике землеустроительных работ:

О физическом лице:

Фамилия, имя, отчество (отчество указывается при наличии): –

О юридическом лице, органе государственной власти, органе местного самоуправления:

Полное наименование: *Управление по охране и сохранению историко-культурного наследия Брянской области*

Страна регистрации (инкорпорации) (указывается в отношении иностранного юридического лица): –

Фамилия и инициалы уполномоченного представителя, его должность, реквизиты доверенности (если представитель действует по доверенности): *Новикова Тамара Михайловна, начальник отдела по охране и сохранению объектов культурного наследия.*

Подпись _____ Т.М.Новикова Дата «_23_» ___ноября___ 2018 г.

2. Сведения об исполнителе землеустроительных работ:

Об индивидуальном предпринимателе:

Фамилия, имя, отчество (отчество указывается при наличии): –

Идентификационный номер налогоплательщика: –

Контактный телефон и почтовый адрес: –

Номер квалификационного аттестата кадастрового инженера (если исполнителем является кадастровый инженер): -

О юридическом лице:

Полное наименование: *Общество с ограниченной ответственностью «Многофункциональный Центр «Брянскземпроект» (ООО «МФЦ «Брянскземпроект»»)*

Основной государственный регистрационный номер: *1143256016606*

Контактный телефон и почтовый адрес: *8(4832)74-49-56, 241050, г. Брянск, ул. С. Перовской, д.48*

Фамилия и инициалы уполномоченного представителя юридического лица, его должность, реквизиты доверенности (если представитель действует по доверенности): *Слепцов В.С., директор.*

Сведения о кадастровом инженере: *Зиновкин Сергей Александрович, номер квалификационного аттестата 32-11-86*

Подпись _____ С.А. Зиновкин Дата «_23_» ___ноября___ 2018 г.

Место для оттиска печати лица, составившего карту (план) объекта землеустройства

3. Сведения о согласовании карты (плана) объекта культурного наследия:

Полное наименование органа (организации), с которым осуществляется согласование, фамилия и инициалы уполномоченного лица, его должность:

Реквизиты письма (дата и номер, если согласование оформлено в виде письма): _____

Подпись _____ _____

Место для оттиска печати органа (организации), с которым осуществляется согласование

ГРАФИЧЕСКОЕ ОПИСАНИЕ МЕСТОПОЛОЖЕНИЯ ГРАНИЦ ЗОН С ОСОБЫМИ УСЛОВИЯМИ ИСПОЛЬЗОВАНИЯ ТЕРРИТОРИИ

Защитная зона объекта культурного наследия «Дом Белого», расположенная по адресу:

Брянская область, р-н Почепский, г. Почеп, ул. Кирова, 7

(наименование зоны с особыми условиями использования территории)

Сведения об ЗОУИТ

№ п/п	Характеристики объекта землеустройства	Описание характеристик
1	2	3
1	*Местоположение ЗОУИТ*	**Брянская область, р-н Почепский, г. Почеп, ул. Кирова, 7**, *Защитная зона объекта культурного наследия «Дом Белого»*
2	*Площадь ЗОУИТ± величина погрешности определения площади (Р+/- ΔР)*	*137394 кв.м ± 130*
3	*Иные характеристики ЗОУИТ*	*Федеральный закон от 25.06.2002 № 73-ФЗ «Об объектах культурного наследия (памятниках истории и культуры) народов Российской Федерации» «Статья 34.1 Защитные зоны объектов культурного наследия (введена Федеральным законом от 05.04.2016 № 95-ФЗ).* *1. Защитными зонами объектов культурного наследия являются территории, которые прилегают к включенным в реестр памятникам и ансамблям (за исключением указанных в пункте 2 настоящей статьи объектов культурного наследия) и в границах, которых в целях обеспечения сохранности объектов культурного наследия и композиционно-видовых связей (панорам) запрещаются строительство объектов капитального строительства и их реконструкция, связанная с изменением их параметров (высоты, количества этажей, площади), за исключением строительства и реконструкции линейных объектов.* *3. Границы защитной зоны объекта культурного наследия устанавливаются:* *1) для памятника, расположенного в границах населенного пункта, на расстоянии 100 метров от внешних границ территории памятника, для памятника, расположенного вне границ населенного пункта, на расстоянии 200 метров от внешних границ территории памятника;* *2) для ансамбля, расположенного в границах населенного пункта, на расстоянии 150 метров от внешних границ территории ансамбля, для ансамбля, расположенного вне границ населенного пункта, на расстоянии 250 метров от внешних границ территории ансамбля.* *4. В случае отсутствия утвержденных границ территории объекта культурного наследия, расположенного в границах населенного пункта, границы защитной зоны такого объекта устанавливаются на расстоянии 200 метров от линии внешней стены памятника либо от линии общего контура ансамбля, образуемого*

ГРАФИЧЕСКОЕ ОПИСАНИЕ МЕСТОПОЛОЖЕНИЯ ГРАНИЦ ЗОН С ОСОБЫМИ УСЛОВИЯМИ ИСПОЛЬЗОВАНИЯ ТЕРРИТОРИИ

Защитная зона объекта культурного наследия «Дом Белого», расположенная по адресу:

Брянская область, р-н Почепский, г. Почеп, ул. Кирова, 7

(наименование зоны с особыми условиями использования территории)

Сведения об ЗОУИТ

№ п/п	Характеристики объекта землеустройства	Описание характеристик
1	2	3
		соединением внешних точек наиболее удаленных элементов ансамбля, включая парковую территорию. В случае отсутствия утвержденных границ территории объекта культурного наследия, расположенного вне границ населенного пункта, границы защитной зоны такого объекта устанавливаются на расстоянии 300 метров от линии внешней стены памятника либо от линии общего контура ансамбля, образуемого соединением внешних точек наиболее удаленных элементов ансамбля, включая парковую территорию.

ГРАФИЧЕСКОЕ ОПИСАНИЕ МЕСТОПОЛОЖЕНИЯ ГРАНИЦ ЗОН С ОСОБЫМИ УСЛОВИЯМИ ИСПОЛЬЗОВАНИЯ ТЕРРИТОРИИ

Защитная зона объекта культурного наследия «Дом Белого», расположенная по адресу:

Брянская область, р-н Почепский, г. Почеп, ул. Кирова, 7

(наименование зоны с особыми условиями использования территории)

Сведения о местоположении границ ЗОУИТ

1. Система координат СК-32, зона 1

2. Сведения о характерных точках границ ЗОУИТ

Обозначение характерных точек границ	Координаты, м		Метод определения координат и средняя квадратическая погрешность положения характерной точки (M_t), м	Описание закрепления точки
	X	У		
1	2	3	4	5
1	454695.18	1315268.30	Картометрический метод, 0.1	-
2	454696.77	1315289.19	Картометрический метод, 0.1	-
3	454696.17	1315310.14	Картометрический метод, 0.1	-
4	454693.38	1315330.90	Картометрический метод, 0.1	-
5	454688.44	1315351.26	Картометрический метод, 0.1	-
6	454681.39	1315371.00	Картометрический метод, 0.1	-
7	454672.32	1315389.88	Картометрический метод, 0.1	-
8	454661.32	1315407.72	Картометрический метод, 0.1	-
9	454648.52	1315424.30	Картометрический метод, 0.1	-
10	454634.06	1315439.46	Картометрический метод, 0.1	-
11	454618.09	1315453.02	Картометрический метод, 0.1	-
12	454600.78	1315464.84	Картометрический метод, 0.1	-
13	454582.34	1315474.78	Картометрический метод, 0.1	-
14	454562.96	1315482.75	Картометрический метод, 0.1	-
15	454542.85	1315488.64	Картометрический метод, 0.1	-
16	454524.40	1315493.01	Картометрический метод, 0.1	-
17	454503.77	1315496.76	Картометрический метод, 0.1	-
18	454482.87	1315498.34	Картометрический метод, 0.1	-
19	454461.92	1315497.73	Картометрический метод, 0.1	-
20	454441.14	1315494.92	Картометрический метод, 0.1	-
21	454420.78	1315489.96	Картометрический метод, 0.1	-
22	454401.04	1315482.89	Картометрический метод, 0.1	-
23	454382.16	1315473.80	Картометрический метод, 0.1	-
24	454364.32	1315462.78	Картометрический метод, 0.1	-
25	454347.74	1315449.96	Картометрический метод, 0.1	-
26	454332.59	1315435.47	Картометрический метод, 0.1	-
27	454319.04	1315419.47	Картометрический метод, 0.1	-
28	454307.24	1315402.15	Картометрический метод, 0.1	-
29	454297.31	1315383.69	Картометрический метод, 0.1	-
30	454289.37	1315364.29	Картометрический метод, 0.1	-
31	454283.50	1315344.16	Картометрический метод, 0.1	-
32	454282.92	1315341.70	Картометрический метод, 0.1	-
33	454281.38	1315335.29	Картометрический метод, 0.1	-
34	454277.53	1315314.58	Картометрический метод, 0.1	-
35	454275.88	1315293.59	Картометрический метод, 0.1	-
36	454276.44	1315272.55	Картометрический метод, 0.1	-
37	454279.21	1315251.67	Картометрический метод, 0.1	-
38	454284.16	1315231.21	Картометрический метод, 0.1	-
39	454291.23	1315211.37	Картометрический метод, 0.1	-
40	454300.35	1315192.40	Картометрический метод, 0.1	-
41	454311.41	1315174.48	Картометрический метод, 0.1	-
42	454324.29	1315157.82	Картометрический метод, 0.1	-
43	454338.86	1315142.62	Картометрический метод, 0.1	-
44	454354.94	1315129.02	Картометрический метод, 0.1	-
45	454372.35	1315117.19	Картометрический метод, 0.1	-
46	454390.92	1315107.26	Картометрический метод, 0.1	-
47	454410.43	1315099.33	Картометрический метод, 0.1	-
48	454430.66	1315093.50	Картометрический метод, 0.1	-

ГРАФИЧЕСКОЕ ОПИСАНИЕ МЕСТОПОЛОЖЕНИЯ ГРАНИЦ ЗОН С ОСОБЫМИ УСЛОВИЯМИ ИСПОЛЬЗОВАНИЯ ТЕРРИТОРИИ

Защитная зона объекта культурного наследия «Дом Белого», расположенная по адресу:

Брянская область, р-н Почепский, г. Почеп, ул. Кирова, 7

(наименование зоны с особыми условиями использования территории)

Сведения о местоположении границ ЗОУИТ

49	454439.03	1315091.55	Картометрический метод, 0.1	-
50	454449.26	1315089.18	Картометрический метод, 0.1	-
51	454449.26	1315089.19	Картометрический метод, 0.1	-
52	454469.76	1315085.55	Картометрический метод, 0.1	-
53	454490.58	1315084.06	Картометрический метод, 0.1	-
54	454511.44	1315084.75	Картометрический метод, 0.1	-
55	454532.12	1315087.61	Картометрический метод, 0.1	-
56	454552.39	1315092.61	Картометрический метод, 0.1	-
57	454572.02	1315099.69	Картометрический метод, 0.1	-
58	454590.81	1315108.78	Картометрический метод, 0.1	-
59	454608.56	1315119.78	Картометрический метод, 0.1	-
60	454625.05	1315132.57	Картометрический метод, 0.1	-
61	454640.13	1315147.00	Картометрический метод, 0.1	-
62	454653.62	1315162.93	Картометрический метод, 0.1	-
63	454665.38	1315180.17	Картометрический метод, 0.1	-
64	454675.28	1315198.55	Картометрический метод, 0.1	-
65	454683.21	1315217.86	Картометрический метод, 0.1	-
66	454689.09	1315237.89	Картометрический метод, 0.1	-
67	454691.42	1315247.69	Картометрический метод, 0.1	-
1	454695.18	1315268.30	Картометрический метод, 0.1	-

3. Сведения о характерных точках части (частей) границы ЗОУИТ

Обозначение части границ		Описание прохождения части границы
от точки	до точки	
1	2	3
-	-	-

4. Сведения о частях границ ЗОУИТ, совпадающих с местоположением внешних границ природных объектов и (или) объектов искусственного происхождения.

Обозначение части границ		Обозначение прохождения части границ
от точки	от точки	
1	2	3
-	-	-

ГРАФИЧЕСКОЕ ОПИСАНИЕ МЕСТОПОЛОЖЕНИЯ ГРАНИЦ ЗОН С ОСОБЫМИ УСЛОВИЯМИ ИСПОЛЬЗОВАНИЯ ТЕРРИТОРИИ

Защитная зона объекта культурного наследия «Дом Белого», расположенная по адресу:

Брянская область, р-н Почепский, г. Почеп, ул. Кирова, 7

(наименование зоны с особыми условиями использования территории))

Сведения о местоположении измененных (уточненных) границ объекта землеустройства

1. Система координат СК-32, зона 1

2. Сведения о характерных точках границ объекта землеустройства

Обозначение характерных точек границ	Существующие координаты, м		Измененные (уточненные) координаты, м		Метод определения координат и средняя квадратическая погрешность положения характерной точки (M_t), м	Описание закрепления точки
	X	У	X	У		
1	2	3	4	5	6	7
-	-	-	-	-	-	-

3. Сведения о характерных точках части (частей) границ объекта землеустройства

Обозначение части границ		Описание прохождения части границы
от точки	до точки	
1	2	3
-	-	-

4. Сведения о частях границ объекта землеустройства, совпадающих с местоположением внешних границ природных объектов и (или) объектов искусственного происхождения.

Обозначение части границ		Обозначение прохождения части границ
от точки	до точки	
1	2	3
-	-	-

ГРАФИЧЕСКОЕ ОПИСАНИЕ МЕСТОПОЛОЖЕНИЯ ГРАНИЦ
ЗОН С ОСОБЫМИ УСЛОВИЯМИ ИСПОЛЬЗОВАНИЯ ТЕРРИТОРИИ
Защитная зона объекта культурного наследия
« Дом Белого », расположенная по адресу:
Брянская область, р-н Почепский, г. Почеп, ул. Кирова, 7
(наименование зоны с особыми условиями использования территории)

План границ зоны с особыми условиями использования территории



Масштаб 1:2000

Используемые условные знаки и обозначения

- граница зоны с особыми условиями использования территории
- граница кадастрового квартала
- 1 - характерная точка границы защитной зоны объекта культурного наследия
- 32:20:0000000 - номер кадастрового квартала
- земельный участок, поставленный на государственный кадастровый учёт

Подпись _____ Зиновкин С.А.

Дата « 23» ноября 2018 г.

Прошито, пронумеровано и скреплено печатью

8 (восемь) лист(ов

Зиновкин С.А.

(ФИО) подпис

Дата: 23.11.2018



Всего листов 8

ГРАФИЧЕСКОЕ ОПИСАНИЕ МЕСТОПОЛОЖЕНИЯ ГРАНИЦ ЗОН С ОСОБЫМИ УСЛОВИЯМИ ИСПОЛЬЗОВАНИЯ ТЕРРИТОРИИ

Защитная зона объекта культурного наследия «Дом Булашевича», расположенная по адресу: Брянская область, р-н Почепский, г. Почеп, ул. Кирова 9

(наименование зоны с особыми условиями использования территории)

Титульный лист

1. Сведения о заказчике землеустроительных работ:

О физическом лице:

Фамилия, имя, отчество (отчество указывается при наличии): –

О юридическом лице, органе государственной власти, органе местного самоуправления:

Полное наименование: *Управление по охране и сохранению историко-культурного наследия Брянской области*

Страна регистрации (инкорпорации) (указывается в отношении иностранного юридического лица): –

Фамилия и инициалы уполномоченного представителя, его должность, реквизиты доверенности (если представитель действует по доверенности): *Новикова Тамара Михайловна, начальник отдела по охране и сохранению объектов культурного наследия.*

Подпись _____ Т.М.Новикова Дата «23» ноября 2018 г.

2. Сведения об исполнителе землеустроительных работ:

Об индивидуальном предпринимателе:

Фамилия, имя, отчество (отчество указывается при наличии): –

Идентификационный номер налогоплательщика: –

Контактный телефон и почтовый адрес: –

Номер квалификационного аттестата кадастрового инженера (если исполнителем является кадастровый инженер): -

О юридическом лице:

Полное наименование: *Общество с ограниченной ответственностью «Многофункциональный Центр «Брянскземпроект» (ООО «МФЦ «Брянскземпроект»»)*

Основной государственный регистрационный номер: *1143256016606*

Контактный телефон и почтовый адрес: *8(4832)74-49-56, 241050, г. Брянск, ул. С. Перовской, д.48*

Фамилия и инициалы уполномоченного представителя юридического лица, его должность, реквизиты доверенности (если представитель действует по доверенности): *Слепцов В.С., директор.*

Сведения о кадастровом инженере: *Зиновкин Сергей Александрович, номер квалификационного аттестата 32-11-86*

Подпись _____ С.А. Зиновкин Дата «23» ноября 2018 г.

Место для оттиска печати лица, составившего карту (план) объекта землеустройства

3. Сведения о согласовании карты (плана) объекта культурного наследия:

Полное наименование органа (организации), с которым осуществляется согласование, фамилия и инициалы уполномоченного лица, его должность:

Реквизиты письма (дата и номер, если согласование оформлено в виде письма): _____

Подпись _____ _____

Место для оттиска печати органа (организации), с которым осуществляется согласование

ГРАФИЧЕСКОЕ ОПИСАНИЕ МЕСТОПОЛОЖЕНИЯ ГРАНИЦ ЗОН С ОСОБЫМИ УСЛОВИЯМИ ИСПОЛЬЗОВАНИЯ ТЕРРИТОРИИ

Защитная зона объекта культурного наследия «Дом Булашевича», расположенная по адресу: Брянская область, р-н Почепский, г. Почеп, ул. Кирова 9

(наименование зоны с особыми условиями использования территории)

Сведения об ЗОУИТ

№ п/п	Характеристики объекта землеустройства	Описание характеристик
1	2	3
1	*Местоположение ЗОУИТ*	**Брянская область, р-н Почепский, г. Почеп, ул. Кирова 9**, *Защитная зона объекта культурного наследия «Дом Булашевича»*
2	*Площадь ЗОУИТ± величина погрешности определения площади (Р+/- ΔР)*	*145804 кв.м ± 134*
3	*Иные характеристики ЗОУИТ*	*Федеральный закон от 25.06.2002 № 73-ФЗ «Об объектах культурного наследия (памятниках истории и культуры) народов Российской Федерации» «Статья 34.1 Защитные зоны объектов культурного наследия (введена Федеральным законом от 05.04.2016 № 95-ФЗ).* *1. Защитными зонами объектов культурного наследия являются территории, которые прилегают к включенным в реестр памятникам и ансамблям (за исключением указанных в пункте 2 настоящей статьи объектов культурного наследия) и в границах, которых в целях обеспечения сохранности объектов культурного наследия и композиционно-видовых связей (панорам) запрещаются строительство объектов капитального строительства и их реконструкция, связанная с изменением их параметров (высоты, количества этажей, площади), за исключением строительства и реконструкции линейных объектов.* *3. Границы защитной зоны объекта культурного наследия устанавливаются:* *1) для памятника, расположенного в границах населенного пункта, на расстоянии 100 метров от внешних границ территории памятника, для памятника, расположенного вне границ населенного пункта, на расстоянии 200 метров от внешних границ территории памятника;* *2) для ансамбля, расположенного в границах населенного пункта, на расстоянии 150 метров от внешних границ территории ансамбля, для ансамбля, расположенного вне границ населенного пункта, на расстоянии 250 метров от внешних границ территории ансамбля.* *4. В случае отсутствия утвержденных границ территории объекта культурного наследия, расположенного в границах населенного пункта, границы защитной зоны такого объекта устанавливаются на расстоянии 200 метров от линии внешней стены памятника либо от линии общего контура ансамбля, образуемого соединением внешних точек наиболее удаленных элементов*

ГРАФИЧЕСКОЕ ОПИСАНИЕ МЕСТОПОЛОЖЕНИЯ ГРАНИЦ ЗОН С ОСОБЫМИ УСЛОВИЯМИ ИСПОЛЬЗОВАНИЯ ТЕРРИТОРИИ

Защитная зона объекта культурного наследия «Дом Булашевича», расположенная по адресу:

Брянская область, р-н Почепский, г. Почеп, ул. Кирова 9

(наименование зоны с особыми условиями использования территории)

Сведения об ЗОУИТ

№ п/п	Характеристики объекта землеустройства	Описание характеристик
1	2	3
		ансамбля, включая парковую территорию. В случае отсутствия утвержденных границ территории объекта культурного наследия, расположенного вне границ населенного пункта, границы защитной зоны такого объекта устанавливаются на расстоянии 300 метров от линии внешней стены памятника либо от линии общего контура ансамбля, образуемого соединением внешних точек наиболее удаленных элементов ансамбля, включая парковую территорию.

ГРАФИЧЕСКОЕ ОПИСАНИЕ МЕСТОПОЛОЖЕНИЯ ГРАНИЦ ЗОН С ОСОБЫМИ УСЛОВИЯМИ ИСПОЛЬЗОВАНИЯ ТЕРРИТОРИИ

Защитная зона объекта культурного наследия «Дом Булашевича», расположенная по адресу: Брянская область, р-н Почепский, г. Почеп, ул. Кирова 9

(наименование зоны с особыми условиями использования территории)

Сведения о местоположении границ ЗОУИТ

1. Система координат СК-32, зона 1

2. Сведения о характерных точках границ ЗОУИТ

Обозначение характерных точек границ	Координаты, м		Метод определения координат и средняя квадратическая погрешность положения характерной точки (M_t), м	Описание закрепления точки
	X	У		
1	2	3	4	5
1	454802.35	1315300.22	Картометрический метод, 0.1	-
2	454798.45	1315320.7	Картометрический метод, 0.1	-
3	454792.43	1315340.67	Картометрический метод, 0.1	-
4	454784.37	1315359.9	Картометрический метод, 0.1	-
5	454774.34	1315378.19	Картометрический метод, 0.1	-
6	454762.47	1315395.34	Картометрический метод, 0.1	-
7	454748.88	1315411.16	Картометрический метод, 0.1	-
8	454733.71	1315425.47	Картометрический метод, 0.1	-
9	454717.14	1315438.13	Картометрический метод, 0.1	-
10	454699.34	1315448.99	Картометрический метод, 0.1	-
11	454680.5	1315457.94	Картометрический метод, 0.1	-
12	454660.83	1315464.88	Картометрический метод, 0.1	-
13	454640.55	1315469.74	Картометрический метод, 0.1	-
14	454608.63	1315475.64	Картометрический метод, 0.1	-
15	454587.96	1315478.35	Картометрический метод, 0.1	-
16	454567.12	1315478.9	Картометрический метод, 0.1	-
17	454546.33	1315477.28	Картометрический метод, 0.1	-
18	454525.82	1315473.5	Картометрический метод, 0.1	-
19	454505.82	1315467.61	Картометрический метод, 0.1	-
20	454486.55	1315459.66	Картометрический метод, 0.1	-
21	454468.2	1315449.75	Картометрический метод, 0.1	-
22	454450.98	1315437.99	Картометрический метод, 0.1	-
23	454435.09	1315424.5	Картометрический метод, 0.1	-
24	454420.68	1315409.42	Картометрический метод, 0.1	-
25	454407.92	1315392.93	Картометрический метод, 0.1	-
26	454396.95	1315375.2	Картометрический метод, 0.1	-
27	454387.89	1315356.42	Картометрический метод, 0.1	-
28	454380.83	1315336.81	Картометрический метод, 0.1	-
29	454375.84	1315316.56	Картометрический метод, 0.1	-
30	454372.74	1315300.36	Картометрический метод, 0.1	-
31	454369.88	1315279.55	Картометрический метод, 0.1	-
32	454369.22	1315258.55	Картометрический метод, 0.1	-
33	454370.77	1315237.6	Картометрический метод, 0.1	-
34	454374.5	1315216.93	Картометрический метод, 0.1	-
35	454380.39	1315196.76	Картометрический метод, 0.1	-
36	454388.35	1315177.32	Картометрический метод, 0.1	-
37	454398.31	1315158.83	Картометрический метод, 0.1	-
38	454410.16	1315141.48	Картометрический метод, 0.1	-
39	454423.76	1315125.47	Картометрический метод, 0.1	-
40	454438.96	1315110.97	Картометрический метод, 0.1	-
41	454455.6	1315098.15	Картометрический метод, 0.1	-
42	454473.5	1315087.14	Картометрический метод, 0.1	-
43	454492.45	1315078.08	Картометрический метод, 0.1	-
44	454508.72	1315072.3	Картометрический метод, 0.1	-
45	454511.89	1315070.82	Картометрический метод, 0.1	-
46	454531.83	1315063.97	Картометрический метод, 0.1	-
47	454552.38	1315059.26	Картометрический метод, 0.1	-
48	454557.31	1315058.4	Картометрический метод, 0.1	-

ГРАФИЧЕСКОЕ ОПИСАНИЕ МЕСТОПОЛОЖЕНИЯ ГРАНИЦ ЗОН С ОСОБЫМИ УСЛОВИЯМИ ИСПОЛЬЗОВАНИЯ ТЕРРИТОРИИ

Защитная зона объекта культурного наследия «Дом Булашевича», расположенная по адресу: Брянская область, р-н Почепский, г. Почеп, ул. Кирова 9

(наименование зоны с особыми условиями использования территории)

Сведения о местоположении границ ЗОУИТ

49	454578.28	1315055.87	Картометрический метод, 0.1	-
50	454599.41	1315055.57	Картометрический метод, 0.1	-
51	454620.44	1315057.5	Картометрический метод, 0.1	-
52	454624.59	1315058.33	Картометрический метод, 0.1	-
53	454627.33	1315058.54	Картометрический метод, 0.1	-
54	454648.03	1315062.37	Картометрический метод, 0.1	-
55	454668.2	1315068.36	Картометрический метод, 0.1	-
56	454687.64	1315076.44	Картометрический метод, 0.1	-
57	454706.12	1315086.51	Картометрический метод, 0.1	-
58	454723.44	1315098.47	Картометрический метод, 0.1	-
59	454739.41	1315112.18	Картометрический метод, 0.1	-
60	454753.85	1315127.5	Картометрический метод, 0.1	-
61	454766.6	1315144.25	Картометрический метод, 0.1	-
62	454777.51	1315162.24	Картометрический метод, 0.1	-
63	454786.48	1315181.28	Картометрический метод, 0.1	-
64	454793.39	1315201.16	Картометрический метод, 0.1	-
65	454798.18	1315221.66	Картометрический метод, 0.1	-
66	454801.08	1315237.89	Картометрический метод, 0.1	-
67	454803.67	1315258.58	Картометрический метод, 0.1	-
68	454804.1	1315279.43	Картометрический метод, 0.1	-
1	454802.35	1315300.22	Картометрический метод, 0.1	-

3. Сведения о характерных точках части (частей) границы ЗОУИТ

Обозначение части границ		Описание прохождения части границы
от точки	до точки	
1	2	3
-	-	-

4. Сведения о частях границ ЗОУИТ, совпадающих с местоположением внешних границ природных объектов и (или) объектов искусственного происхождения.

Обозначение части границ		Обозначение прохождения части границ
от точки	от точки	
1	2	3
-	-	-

Лист № 6

КАРТА (ПЛАН)
Защитная зона объекта культурного наследия
«Дом Булашевича», расположенная по адресу:
Брянская область, р-н Почепский, г.Почеп, ул. Кирова, 9
(наименование зоны с особыми условиями использования территории))

Сведения о местоположении измененных (уточненных) границ объекта землеустройства

1. Система координат СК-32, зона 1

2. Сведения о характерных точках границ объекта землеустройства

Обозначение характерных точек границ	Существующие координаты, м		Измененные (уточненные) координаты, м		Метод определения координат и средняя квадратическая погрешность положения характерной точки (M_t), м	Описание закрепления точки
	X	У	X	У		
1	2	3	4	5	6	7
-	-	-	-	-	-	-

3. Сведения о характерных точках части (частей) границ объекта землеустройства

Обозначение части границ		Описание прохождения части границы
от точки	до точки	
1	2	3
-	-	-

4. Сведения о частях границ объекта землеустройства, совпадающих с местоположением внешних границ природных объектов и (или) объектов искусственного происхождения.

Обозначение части границ		Обозначение прохождения части границ
от точки	до точки	
1	2	3
-	-	-

ГРАФИЧЕСКОЕ ОПИСАНИЕ МЕСТОПОЛОЖЕНИЯ ГРАНИЦ ЗОН С ОСОБЫМИ УСЛОВИЯМИ ИСПОЛЬЗОВАНИЯ ТЕРРИТОРИИ

Защитная зона объекта культурного наследия «Дом Булашевича», расположенная по адресу:

Брянская область, р-н Почепский, г. Почеп, ул. Кирова 9

(наименование зоны с особыми условиями использования территории)

План границ зоны с особыми условиями использования территории



Масштаб 1:2000

Используемые условные знаки и обозначения

- граница зоны с особыми условиями использования территории
- граница кадастрового квартала
- 1 характерная точка границы защитной зоны объекта культурного наследия
- 32:20:0000000 - номер кадастрового квартала
- земельный участок, поставленный на государственный кадастровый учёт

Подпись _____ Зиновкин С.А.

Дата «23» ноября 2018 г.

Прошито, пронумеровано и скреплено печатью

8 (восемь) лист(ов

Зиновкин С.А.

(ФИО) подпис

Дата: 23.11.2018



Всего листов 4

ГРАФИЧЕСКОЕ ОПИСАНИЕ МЕСТОПОЛОЖЕНИЯ ГРАНИЦ ЗОН С ОСОБЫМИ УСЛОВИЯМИ ИСПОЛЬЗОВАНИЯ ТЕРРИТОРИИ

Защитная зона объекта культурного наследия «Дом усадебный купца Гузикова», расположенная по адресу: Брянская область, р-н Почепский, г. Почеп, ул. Мглинская, 35

(наименование зоны с особыми условиями использования территории)

Титульный лист

1. Сведения о заказчике землеустроительных работ:

О физическом лице:

Фамилия, имя, отчество (отчество указывается при наличии): –

О юридическом лице, органе государственной власти, органе местного самоуправления:

Полное наименование: *Управление по охране и сохранению историко-культурного наследия Брянской области*

Страна регистрации (инкорпорации) (указывается в отношении иностранного юридического лица): –

Фамилия и инициалы уполномоченного представителя, его должность, реквизиты доверенности (если представитель действует по доверенности): *Новикова Тамара Михайловна, начальник отдела по охране и сохранению объектов культурного наследия.*

Подпись _____ Т.М.Новикова Дата «23» ноября 2018 г.

2. Сведения об исполнителе землеустроительных работ:

Об индивидуальном предпринимателе:

Фамилия, имя, отчество (отчество указывается при наличии): –

Идентификационный номер налогоплательщика: –

Контактный телефон и почтовый адрес: –

Номер квалификационного аттестата кадастрового инженера (если исполнителем является кадастровый инженер): -

О юридическом лице:

Полное наименование: *Общество с ограниченной ответственностью «Многофункциональный Центр «Брянскземпроект» (ООО «МФЦ «Брянскземпроект»»)*

Основной государственный регистрационный номер: *1143256016606*

Контактный телефон и почтовый адрес: *8(4832)74-49-56, 241050, г. Брянск, ул. С. Перовской, д.48*

Фамилия и инициалы уполномоченного представителя юридического лица, его должность, реквизиты доверенности (если представитель действует по доверенности): *Слепцов В.С., директор.*

Сведения о кадастровом инженере: *Зиновкин Сергей Александрович, номер квалификационного аттестата 32-11-86*

Подпись _____ С.А. Зиновкин Дата «23» ноября 2018 г.

Место для оттиска печати лица, составившего карту (план) объекта землеустройства

3. Сведения о согласовании карты (плана) объекта культурного наследия:

Полное наименование органа (организации), с которым осуществляется согласование, фамилия и инициалы уполномоченного лица, его должность:

Реквизиты письма (дата и номер, если согласование оформлено в виде письма): _____

Подпись _____ _____

Место для оттиска печати органа (организации), с которым осуществляется согласование

ГРАФИЧЕСКОЕ ОПИСАНИЕ МЕСТОПОЛОЖЕНИЯ ГРАНИЦ ЗОН С ОСОБЫМИ УСЛОВИЯМИ ИСПОЛЬЗОВАНИЯ ТЕРРИТОРИИ

Защитная зона объекта культурного наследия «Дом усадебный купца Гузикова», расположенная по адресу: Брянская область, р-н Почепский, г. Почеп, ул. Мглинская, 35

(наименование зоны с особыми условиями использования территории)

Сведения об ЗОУИТ

№ п/п	Характеристики объекта землеустройства	Описание характеристик
1	2	3
1	*Местоположение ЗОУИТ*	**Брянская область, р-н Почепский, г. Почеп, ул. Мглинская, 35**, *Защитная зона объекта культурного наследия «Дом усадебный купца Гузикова»*
2	*Площадь ЗОУИТ± величина погрешности определения площади (Р+/- ΔР)*	*140657 кв.м ± 131*
3	*Иные характеристики ЗОУИТ*	*Федеральный закон от 25.06.2002 № 73-ФЗ «Об объектах культурного наследия (памятниках истории и культуры) народов Российской Федерации» «Статья 34.1 Защитные зоны объектов культурного наследия (введена Федеральным законом от 05.04.2016 № 95-ФЗ).* *1. Защитными зонами объектов культурного наследия являются территории, которые прилегают к включенным в реестр памятникам и ансамблям (за исключением указанных в пункте 2 настоящей статьи объектов культурного наследия) и в границах, которых в целях обеспечения сохранности объектов культурного наследия и композиционно-видовых связей (панорам) запрещаются строительство объектов капитального строительства и их реконструкция, связанная с изменением их параметров (высоты, количества этажей, площади), за исключением строительства и реконструкции линейных объектов.* *3. Границы защитной зоны объекта культурного наследия устанавливаются:* *1) для памятника, расположенного в границах населенного пункта, на расстоянии 100 метров от внешних границ территории памятника, для памятника, расположенного вне границ населенного пункта, на расстоянии 200 метров от внешних границ территории памятника;* *2) для ансамбля, расположенного в границах населенного пункта, на расстоянии 150 метров от внешних границ территории ансамбля, для ансамбля, расположенного вне границ населенного пункта, на расстоянии 250 метров от внешних границ территории ансамбля.* *4. В случае отсутствия утвержденных границ территории объекта культурного наследия, расположенного в границах населенного пункта, границы защитной зоны такого объекта устанавливаются на расстоянии 200 метров от линии внешней стены памятника либо от линии общего контура ансамбля, образуемого*

ГРАФИЧЕСКОЕ ОПИСАНИЕ МЕСТОПОЛОЖЕНИЯ ГРАНИЦ ЗОН С ОСОБЫМИ УСЛОВИЯМИ ИСПОЛЬЗОВАНИЯ ТЕРРИТОРИИ

Защитная зона объекта культурного наследия «Дом усадебный купца Гузикова», расположенная по адресу: Брянская область, р-н Почепский, г. Почеп, ул. Мглинская, 35

(наименование зоны с особыми условиями использования территории)

Сведения об ЗОУИТ

№ п/п	Характеристики объекта землеустройства	Описание характеристик
1	2	3
		соединением внешних точек наиболее удаленных элементов ансамбля, включая парковую территорию. В случае отсутствия утвержденных границ территории объекта культурного наследия, расположенного вне границ населенного пункта, границы защитной зоны такого объекта устанавливаются на расстоянии 300 метров от линии внешней стены памятника либо от линии общего контура ансамбля, образуемого соединением внешних точек наиболее удаленных элементов ансамбля, включая парковую территорию.

ГРАФИЧЕСКОЕ ОПИСАНИЕ МЕСТОПОЛОЖЕНИЯ ГРАНИЦ ЗОН С ОСОБЫМИ УСЛОВИЯМИ ИСПОЛЬЗОВАНИЯ ТЕРРИТОРИИ

Защитная зона объекта культурного наследия «Дом усадебный купца Гузикова», расположенная по адресу: Брянская область, р-н Почепский, г. Почеп, ул. Мглинская, 35

(наименование зоны с особыми условиями использования территории)

Сведения о местоположении границ ЗОУИТ

1. Система координат СК-32, зона 1

2. Сведения о характерных точках границ ЗОУИТ

Обозначение характерных точек границ	Координаты, м		Метод определения координат и средняя квадратическая погрешность положения характерной точки (M_t), м	Описание закрепления точки
	X	У		
1	2	3	4	5
1	455000.63	1314897.38	Картометрический метод, 0.1	-
2	454999.27	1314906.48	Картометрический метод, 0.1	-
3	454994.52	1314929.2	Картометрический метод, 0.1	-
4	454993.74	1314932.08	Картометрический метод, 0.1	-
5	454989.17	1314946.71	Картометрический метод, 0.1	-
6	454986.11	1314955.33	Картометрический метод, 0.1	-
7	454978.38	1314974.03	Картометрический метод, 0.1	-
8	454968.81	1314991.85	Картометрический метод, 0.1	-
9	454957.48	1315008.62	Картометрический метод, 0.1	-
10	454944.52	1315024.16	Картометрический метод, 0.1	-
11	454930.05	1315038.3	Картометрический метод, 0.1	-
12	454914.23	1315050.92	Картометрический метод, 0.1	-
13	454897.21	1315061.87	Картометрический метод, 0.1	-
14	454879.18	1315071.04	Картометрический метод, 0.1	-
15	454860.31	1315078.35	Картометрический метод, 0.1	-
16	454840.79	1315083.71	Картометрический метод, 0.1	-
17	454820.84	1315087.07	Картометрический метод, 0.1	-
18	454800.65	1315088.4	Картометрический метод, 0.1	-
19	454780.43	1315087.68	Картометрический метод, 0.1	-
20	454760.38	1315084.92	Картометрический метод, 0.1	-
21	454745.45	1315082.09	Картометрический метод, 0.1	-
22	454725.8	1315077.33	Картометрический метод, 0.1	-
23	454706.73	1315070.6	Картометрический метод, 0.1	-
24	454688.43	1315061.98	Картометрический метод, 0.1	-
25	454671.1	1315051.56	Картометрический метод, 0.1	-
26	454654.91	1315039.44	Картометрический метод, 0.1	-
27	454640.03	1315025.75	Картометрический метод, 0.1	-
28	454626.6	1315010.63	Картометрический метод, 0.1	-
29	454614.77	1314994.22	Картометрический метод, 0.1	-
30	454604.66	1314976.71	Картометрический метод, 0.1	-
31	454596.37	1314958.26	Картометрический метод, 0.1	-
32	454589.98	1314939.08	Картометрический метод, 0.1	-
33	454585.57	1314919.34	Картометрический метод, 0.1	-
34	454583.17	1314899.26	Картометрический метод, 0.1	-
35	454582.81	1314879.04	Картометрический метод, 0.1	-
36	454583.2	1314874.32	Картометрический метод, 0.1	-
37	454583.1	1314865.8	Картометрический метод, 0.1	-
38	454585	1314845.12	Картометрический метод, 0.1	-
39	454589.03	1314824.75	Картометрический метод, 0.1	-
40	454589.97	1314821.03	Картометрический метод, 0.1	-
41	454596.12	1314801.13	Картометрический метод, 0.1	-
42	454604.31	1314781.97	Картометрический метод, 0.1	-
43	454614.45	1314763.76	Картометрический метод, 0.1	-
44	454622.45	1314752.37	Картометрический метод, 0.1	-
45	454628.58	1314743.38	Картометрический метод, 0.1	-
46	454641.97	1314727.55	Картометрический метод, 0.1	-
47	454656.92	1314713.19	Картометрический метод, 0.1	-
48	454673.28	1314700.46	Картометрический метод, 0.1	-

ГРАФИЧЕСКОЕ ОПИСАНИЕ МЕСТОПОЛОЖЕНИЯ ГРАНИЦ ЗОН С ОСОБЫМИ УСЛОВИЯМИ ИСПОЛЬЗОВАНИЯ ТЕРРИТОРИИ

Защитная зона объекта культурного наследия «Дом усадебный купца Гузикова», расположенная по адресу: Брянская область, р-н Почепский, г. Почеп, ул. Мглинская, 35

(наименование зоны с особыми условиями использования территории)

Сведения о местоположении границ ЗОУИТ

49	454690.87	1314689.49	Картометрический метод, 0.1	-
50	454709.51	1314680.4	Картометрический метод, 0.1	-
51	454728.98	1314673.29	Картометрический метод, 0.1	-
52	454749.08	1314668.23	Картометрический метод, 0.1	-
53	454769.6	1314665.28	Картометрический метод, 0.1	-
54	454790.32	1314664.47	Картометрический метод, 0.1	-
55	454811.01	1314665.8	Картометрический метод, 0.1	-
56	454867.11	1314678.43	Картометрический метод, 0.1	-
57	454886.98	1314686.39	Картометрический метод, 0.1	-
58	454905.89	1314696.42	Картометрический метод, 0.1	-
59	454923.62	1314708.41	Картометрический метод, 0.1	-
60	454939.96	1314722.23	Картометрический метод, 0.1	-
61	454954.73	1314737.72	Картометрический метод, 0.1	-
62	454967.77	1314754.7	Картометрический метод, 0.1	-
63	454978.91	1314772.98	Картометрический метод, 0.1	-
64	454988.04	1314792.34	Картометрический метод, 0.1	-
65	454995.04	1314812.56	Картометрический метод, 0.1	-
66	454999.85	1314833.42	Картометрический метод, 0.1	-
67	455002.4	1314854.67	Картометрический метод, 0.1	-
68	455002.66	1314876.07	Картометрический метод, 0.1	-
1	455000.63	1314897.38	Картометрический метод, 0.1	-

3. Сведения о характерных точках части (частей) границы ЗОУИТ

Обозначение части границ		Описание прохождения части границы
от точки	до точки	
1	2	3
-	-	-

4. Сведения о частях границ ЗОУИТ, совпадающих с местоположением внешних границ природных объектов и (или) объектов искусственного происхождения.

Обозначение части границ		Обозначение прохождения части границ
от точки	от точки	
1	2	3
-	-	-

ГРАФИЧЕСКОЕ ОПИСАНИЕ МЕСТОПОЛОЖЕНИЯ ГРАНИЦ ЗОН С ОСОБЫМИ УСЛОВИЯМИ ИСПОЛЬЗОВАНИЯ ТЕРРИТОРИИ

Защитная зона объекта культурного наследия «Дом усадебный купца Гузикова», расположенная по адресу: Брянская область, р-н Почепский, г. Почеп, ул. Мглинская, 35

(наименование зоны с особыми условиями использования территории))

Сведения о местоположении измененных (уточненных) границ объекта землеустройства

1. Система координат СК-32, зона 1

2. Сведения о характерных точках границ объекта землеустройства

Обозначение характерных точек границ	Существующие координаты, м		Измененные (уточненные) координаты, м		Метод определения координат и средняя квадратическая погрешность положения характерной точки (M_t), м	Описание закрепления точки
	X	У	X	У		
1	2	3	4	5	6	7
-	-	-	-	-	-	-

3. Сведения о характерных точках части (частей) границ объекта землеустройства

Обозначение части границ		Описание прохождения части границы
от точки	до точки	
1	2	3
-	-	-

4. Сведения о частях границ объекта землеустройства, совпадающих с местоположением внешних границ природных объектов и (или) объектов искусственного происхождения.

Обозначение части границ		Обозначение прохождения части границ
от точки	до точки	
1	2	3
-	-	-

ГРАФИЧЕСКОЕ ОПИСАНИЕ МЕСТОПОЛОЖЕНИЯ ГРАНИЦ
ЗОН С ОСОБЫМИ УСЛОВИЯМИ ИСПОЛЬЗОВАНИЯ ТЕРРИТОРИИ

Защитная зона объекта культурного наследия
«Дом усадебный купца Гузикова», расположенная по адресу:
Брянская область, р-н Почепский, г. Почеп, ул. Мглинская, 35
(наименование зоны с особыми условиями использования территории)

План границ зоны с особыми условиями использования территории



Масштаб 1:2000

Используемые условные знаки и обозначения

- граница зоны с особыми условиями использования территории
- граница кадастрового квартала
- •1 - характерная точка границы защитной зоны объекта культурного наследия
- *32:20:0000000* - номер кадастрового квартала
- земельный участок, поставленный на государственный кадастровый учёт

Подпись _____ Зиновкин С.А.

Дата «23» ноября 2018 г.

РОССИЙСКАЯ ФЕДЕРАЦИЯ • КАДАСТРОВЫЙ ИНЖЕНЕР • ЗИНОВКИН СЕРГЕЙ АЛЕКСАНДРОВИЧ • КВАЛИФИКАЦИОННЫЙ АТТЕСТАТ СНИЛС 026-962-077 70

Прошито, пронумеровано и скреплено печатью

8 (восемь) лист(ов

Зиновкин С.А.

(ФИО) подпис

Дата: 23.11.2018



Всего листов 4

ГРАФИЧЕСКОЕ ОПИСАНИЕ МЕСТОПОЛОЖЕНИЯ ГРАНИЦ ЗОН С ОСОБЫМИ УСЛОВИЯМИ ИСПОЛЬЗОВАНИЯ ТЕРРИТОРИИ

Защитная зона объекта культурного наследия «Усадебный дом», расположенная по адресу: Брянская область, р-н Почепский, г. Почеп, ул. Ленина, 1

(наименование зоны с особыми условиями использования территории)

Титульный лист

1. Сведения о заказчике землеустроительных работ:

О физическом лице:

Фамилия, имя, отчество (отчество указывается при наличии): –

О юридическом лице, органе государственной власти, органе местного самоуправления:

Полное наименование: *Управление по охране и сохранению историко-культурного наследия Брянской области*

Страна регистрации (инкорпорации) (указывается в отношении иностранного юридического лица): –

Фамилия и инициалы уполномоченного представителя, его должность, реквизиты доверенности (если представитель действует по доверенности): *Новикова Тамара Михайловна, начальник отдела по охране и сохранению объектов культурного наследия.*

Подпись _____ Т.М.Новикова Дата «23» ноября 2018 г.

2. Сведения об исполнителе землеустроительных работ:

Об индивидуальном предпринимателе:

Фамилия, имя, отчество (отчество указывается при наличии): –

Идентификационный номер налогоплательщика: –

Контактный телефон и почтовый адрес: –

Номер квалификационного аттестата кадастрового инженера (если исполнителем является кадастровый инженер): -

О юридическом лице:

Полное наименование: *Общество с ограниченной ответственностью «Многофункциональный Центр «Брянскземпроект» (ООО «МФЦ «Брянскземпроект»»)*

Основной государственный регистрационный номер: *1143256016606*

Контактный телефон и почтовый адрес: *8(4832)74-49-56, 241050, г. Брянск, ул. С. Перовской, д.48*

Фамилия и инициалы уполномоченного представителя юридического лица, его должность, реквизиты доверенности (если представитель действует по доверенности): *Слепцов В.С., директор.*

Сведения о кадастровом инженере: *Зиновкин Сергей Александрович, номер квалификационного аттестата 32-11-86*

Подпись _____ С.А. Зиновкин Дата «23» ноября 2018 г.

Место для оттиска печати лица, составившего карту (план) объекта землеустройства

3. Сведения о согласовании карты (плана) объекта культурного наследия:

Полное наименование органа (организации), с которым осуществляется согласование, фамилия и инициалы уполномоченного лица, его должность:

Реквизиты письма (дата и номер, если согласование оформлено в виде письма): _____

Подпись _____ _____

Место для оттиска печати органа (организации), с которым осуществляется согласование

ГРАФИЧЕСКОЕ ОПИСАНИЕ МЕСТОПОЛОЖЕНИЯ ГРАНИЦ ЗОН С ОСОБЫМИ УСЛОВИЯМИ ИСПОЛЬЗОВАНИЯ ТЕРРИТОРИИ

Защитная зона объекта культурного наследия «Усадебный дом», расположенная по адресу:

Брянская область, р-н Почепский, г. Почеп, ул. Ленина, 1

(наименование зоны с особыми условиями использования территории)

Сведения об ЗОУИТ

№ п/п	Характеристики объекта землеустройства	Описание характеристик
1	2	3
1	*Местоположение ЗОУИТ*	**Брянская область, р-н Почепский, г. Почеп, ул. Ленина, 1** *Защитная зона объекта культурного наследия «Усадебный дом»*
2	*Площадь ЗОУИТ± величина погрешности определения площади (Р+/- ΔР)*	*141424 кв.м ± 132*
3	*Иные характеристики ЗОУИТ*	*Федеральный закон от 25.06.2002 № 73-ФЗ «Об объектах культурного наследия (памятниках истории и культуры) народов Российской Федерации»* *«Статья 34.1 Защитные зоны объектов культурного наследия (введена Федеральным законом от 05.04.2016 № 95-ФЗ).* *1. Защитными зонами объектов культурного наследия являются территории, которые прилегают к включенным в реестр памятникам и ансамблям (за исключением указанных в пункте 2 настоящей статьи объектов культурного наследия) и в границах, которых в целях обеспечения сохранности объектов культурного наследия и композиционно-видовых связей (панорам) запрещаются строительство объектов капитального строительства и их реконструкция, связанная с изменением их параметров (высоты, количества этажей, площади), за исключением строительства и реконструкции линейных объектов.* *3. Границы защитной зоны объекта культурного наследия устанавливаются:* *1) для памятника, расположенного в границах населенного пункта, на расстоянии 100 метров от внешних границ территории памятника, для памятника, расположенного вне границ населенного пункта, на расстоянии 200 метров от внешних границ территории памятника;* *2) для ансамбля, расположенного в границах населенного пункта, на расстоянии 150 метров от внешних границ территории ансамбля, для ансамбля, расположенного вне границ населенного пункта, на расстоянии 250 метров от внешних границ территории ансамбля.* *4. В случае отсутствия утвержденных границ территории объекта культурного наследия, расположенного в границах населенного пункта, границы защитной зоны такого объекта устанавливаются на расстоянии 200 метров от линии внешней стены памятника*

ГРАФИЧЕСКОЕ ОПИСАНИЕ МЕСТОПОЛОЖЕНИЯ ГРАНИЦ ЗОН С ОСОБЫМИ УСЛОВИЯМИ ИСПОЛЬЗОВАНИЯ ТЕРРИТОРИИ

Защитная зона объекта культурного наследия «Усадебный дом», расположенная по адресу:

Брянская область, р-н Почепский, г. Почеп, ул. Ленина, 1

(наименование зоны с особыми условиями использования территории)

Сведения об ЗОУИТ

№ п/п	Характеристики объекта землеустройства	Описание характеристик
1	2	3
		либо от линии общего контура ансамбля, образуемого соединением внешних точек наиболее удаленных элементов ансамбля, включая парковую территорию. В случае отсутствия утвержденных границ территории объекта культурного наследия, расположенного вне границ населенного пункта, границы защитной зоны такого объекта устанавливаются на расстоянии 300 метров от линии внешней стены памятника либо от линии общего контура ансамбля, образуемого соединением внешних точек наиболее удаленных элементов ансамбля, включая парковую территорию.

ГРАФИЧЕСКОЕ ОПИСАНИЕ МЕСТОПОЛОЖЕНИЯ ГРАНИЦ ЗОН С ОСОБЫМИ УСЛОВИЯМИ ИСПОЛЬЗОВАНИЯ ТЕРРИТОРИИ

Защитная зона объекта культурного наследия «Усадебный дом», расположенная по адресу:

Брянская область, р-н Почепский, г. Почеп, ул. Ленина, 1

(наименование зоны с особыми условиями использования территории)

Сведения о местоположении границ ЗОУИТ

1. Система координат СК-32, зона 1

2. Сведения о характерных точках границ ЗОУИТ

Обозначение характерных точек границ	Координаты, м		Метод определения координат и средняя квадратическая погрешность положения характерной точки (M_t), м	Описание закрепления точки
	X	У		
1	2	3	4	5
1	454268.61	1315868.67	Картометрический метод, 0.1	-
2	454264.49	1315888.97	Картометрический метод, 0.1	-
3	454258.3	1315908.74	Картометрический метод, 0.1	-
4	454250.09	1315927.76	Картометрический метод, 0.1	-
5	454239.97	1315945.83	Картометрический метод, 0.1	-
6	454228.03	1315962.75	Картометрический метод, 0.1	-
7	454214.4	1315978.35	Картометрический метод, 0.1	-
8	454199.23	1315992.46	Картометрический метод, 0.1	-
9	454182.68	1316004.92	Картометрический метод, 0.1	-
10	454164.93	1316015.6	Картометрический метод, 0.1	-
11	454146.18	1316024.39	Картометрический метод, 0.1	-
12	454126.61	1316031.19	Картометрический метод, 0.1	-
13	454106.45	1316035.94	Картометрический метод, 0.1	-
14	454087.46	1316039.38	Картометрический метод, 0.1	-
15	454066.37	1316042.05	Картометрический метод, 0.1	-
16	454045.11	1316042.47	Картометрический метод, 0.1	-
17	454023.93	1316040.63	Картометрический метод, 0.1	-
18	454003.06	1316036.55	Картометрический метод, 0.1	-
19	453982.75	1316030.28	Картометрический метод, 0.1	-
20	453963.21	1316021.89	Картометрический метод, 0.1	-
21	453944.68	1316011.47	Картометрический метод, 0.1	-
22	453927.36	1315999.14	Картометрический метод, 0.1	-
23	453911.44	1315985.05	Картометрический метод, 0.1	-
24	453897.11	1315969.34	Картометрический метод, 0.1	-
25	453884.53	1315952.2	Картометрический метод, 0.1	-
26	453873.84	1315933.83	Картометрический метод, 0.1	-
27	453865.16	1315914.42	Картометрический метод, 0.1	-
28	453858.59	1315894.2	Картометрический метод, 0.1	-
29	453854.2	1315873.39	Картометрический метод, 0.1	-
30	453851.1	1315853.51	Картометрический метод, 0.1	-
31	453848.96	1315832.73	Картометрический метод, 0.1	-
32	453849.01	1315811.83	Картометрический метод, 0.1	-
33	453851.23	1315791.05	Картометрический метод, 0.1	-
34	453855.61	1315770.62	Картометрический метод, 0.1	-
35	453862.1	1315750.75	Картометрический метод, 0.1	-
36	453870.63	1315731.67	Картометрический метод, 0.1	-
37	453881.1	1315713.58	Картометрический метод, 0.1	-
38	453893.4	1315696.69	Картометрический метод, 0.1	-
39	453907.4	1315681.17	Картометрический метод, 0.1	-
40	453922.93	1315667.2	Картометрический метод, 0.1	-
41	453939.85	1315654.92	Картометрический метод, 0.1	-
42	453957.95	1315644.48	Картометрический метод, 0.1	-
43	453977.04	1315635.98	Картометрический метод, 0.1	-
44	453996.92	1315629.52	Картометрический метод, 0.1	-
45	454057.01	1315619.98	Картометрический метод, 0.1	-
46	454077.87	1315619.96	Картометрический метод, 0.1	-
47	454098.62	1315622.12	Картометрический метод, 0.1	-
48	454119.04	1315626.43	Картометрический метод, 0.1	-

ГРАФИЧЕСКОЕ ОПИСАНИЕ МЕСТОПОЛОЖЕНИЯ ГРАНИЦ ЗОН С ОСОБЫМИ УСЛОВИЯМИ ИСПОЛЬЗОВАНИЯ ТЕРРИТОРИИ

Защитная зона объекта культурного наследия «Усадебный дом», расположенная по адресу:

Брянская область, р-н Почепский, г. Почеп, ул. Ленина, 1

(наименование зоны с особыми условиями использования территории)

Сведения о местоположении границ ЗОУИТ

49	454138.9	1315632.84	Картометрический метод, 0.1	-
50	454157.98	1315641.28	Картометрический метод, 0.1	-
51	454176.07	1315651.66	Картометрический метод, 0.1	-
52	454192.99	1315663.88	Картометрический метод, 0.1	-
53	454208.54	1315677.79	Картометрический метод, 0.1	-
54	454222.56	1315693.24	Картометрический метод, 0.1	-
55	454234.89	1315710.07	Картометрический метод, 0.1	-
56	454245.4	1315728.1	Картометрический метод, 0.1	-
57	454253.97	1315747.12	Картометрический метод, 0.1	-
58	454260.52	1315766.93	Картометрический метод, 0.1	-
59	454264.97	1315787.31	Картометрический метод, 0.1	-
60	454268.16	1315806.75	Картометрический метод, 0.1	-
61	454270.45	1315827.34	Картометрический метод, 0.1	-
62	454270.6	1315848.05	Картометрический метод, 0.1	-
1	454268.61	1315868.67	Картометрический метод, 0.1	-

3. Сведения о характерных точках части (частей) границы ЗОУИТ

Обозначение части границ		Описание прохождения части границы
от точки	до точки	
1	2	3
-	-	-

4. Сведения о частях границ ЗОУИТ, совпадающих с местоположением внешних границ природных объектов и (или) объектов искусственного происхождения.

Обозначение части границ		Обозначение прохождения части границ
от точки	от точки	
1	2	3
-	-	-

ГРАФИЧЕСКОЕ ОПИСАНИЕ МЕСТОПОЛОЖЕНИЯ ГРАНИЦ ЗОН С ОСОБЫМИ УСЛОВИЯМИ ИСПОЛЬЗОВАНИЯ ТЕРРИТОРИИ

Защитная зона объекта культурного наследия «Усадебный дом», расположенная по адресу:

Брянская область, р-н Почепский, г. Почеп, ул. Ленина, 1

(наименование зоны с особыми условиями использования территории))

Сведения о местоположении измененных (уточненных) границ объекта землеустройства

1. Система координат СК-32, зона 1

2. Сведения о характерных точках границ объекта землеустройства

Обозначение характерных точек границ	Существующие координаты, м		Измененные (уточненные) координаты, м		Метод определения координат и средняя квадратическая погрешность положения характерной точки (M_t), м	Описание закрепления точки
	X	У	X	У		
1	2	3	4	5	6	7
-	-	-	-	-	-	-

3. Сведения о характерных точках части (частей) границ объекта землеустройства

Обозначение части границ		Описание прохождения части границы
от точки	до точки	
1	2	3
-	-	-

4. Сведения о частях границ объекта землеустройства, совпадающих с местоположением внешних границ природных объектов и (или) объектов искусственного происхождения.

Обозначение части границ		Обозначение прохождения части границ
от точки	до точки	
1	2	3
-	-	-

ГРАФИЧЕСКОЕ ОПИСАНИЕ МЕСТОПОЛОЖЕНИЯ ГРАНИЦ
ЗОН С ОСОБЫМИ УСЛОВИЯМИ ИСПОЛЬЗОВАНИЯ ТЕРРИТОРИИ
Защитная зона объекта культурного наследия
« Усадебный дом », расположенная по адресу:
Брянская область, р-н Почепский, г. Почеп, ул. Ленина, 1
(наименование зоны с особыми условиями использования территории)

План границ зоны с особыми условиями использования территории

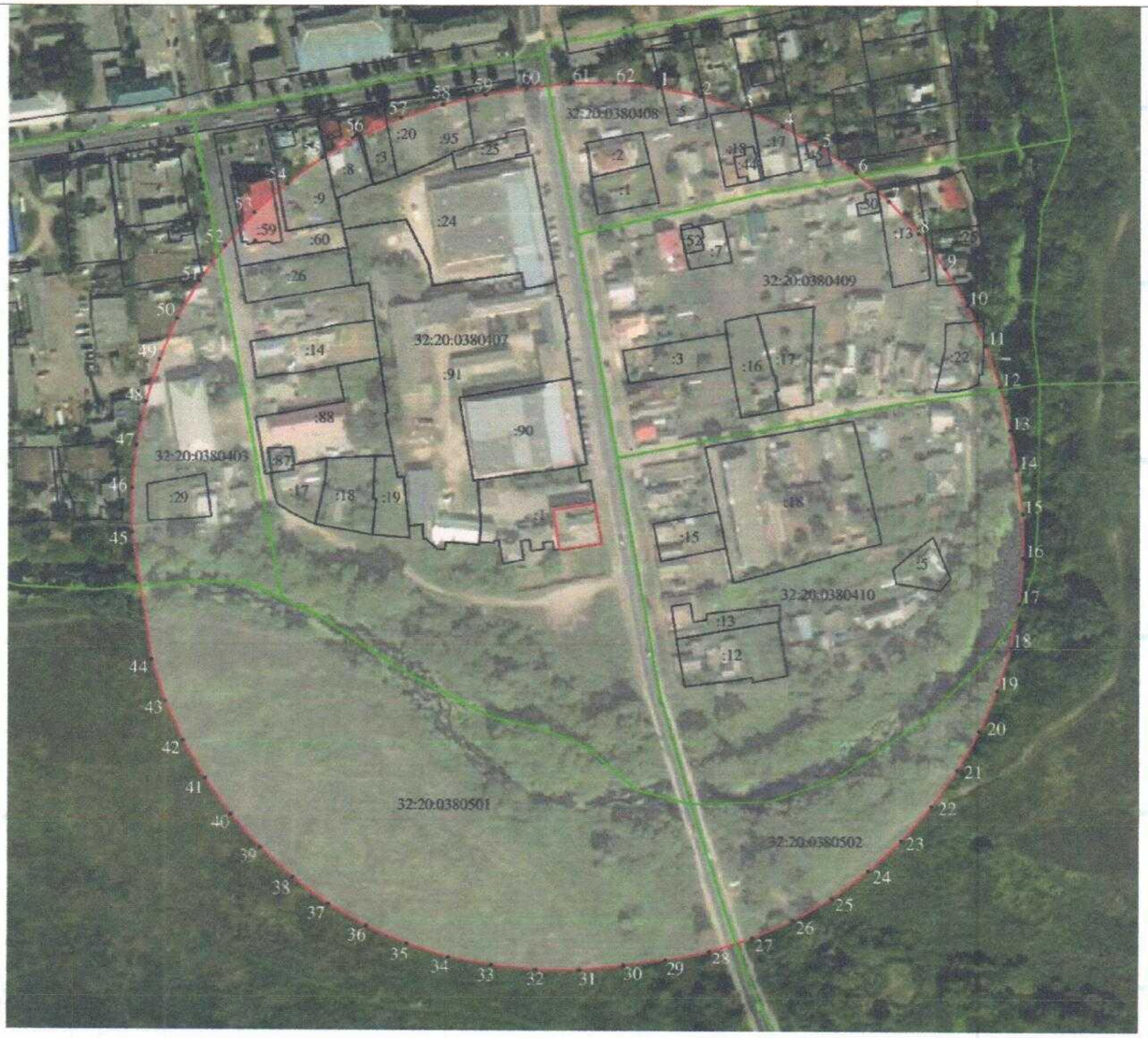

Масштаб 1:2000

Используемые условные знаки и обозначения

- граница зоны с особыми условиями использования территории
- граница кадастрового квартала
- ●1 - характерная точка границы защитной зоны объекта культурного наследия
- *32:20:0000000* - номер кадастрового квартала
- земельный участок, поставленный на государственный кадастровый учёт

Подпись _____ Зиновкин С.А.

Дата « 23» ноября 2018 г.

Прошито, пронумеровано и скреплено печатью

8 (восемь) лист(ов

Зиновкин С.А.

(ФИО) подпис

Дата: 23.11.2018



Всего листов 8

ГРАФИЧЕСКОЕ ОПИСАНИЕ МЕСТОПОЛОЖЕНИЯ ГРАНИЦ ЗОН С ОСОБЫМИ УСЛОВИЯМИ ИСПОЛЬЗОВАНИЯ ТЕРРИТОРИИ

Защитная зона объекта культурного наследия «Церковь Антониевская (Преображенская)», расположенная по адресу: Брянская область, р-н Почепский, г. Почеп, кладбище

(наименование зоны с особыми условиями использования территории)

Титульный лист

1. Сведения о заказчике землеустроительных работ:

О физическом лице:

Фамилия, имя, отчество (отчество указывается при наличии): –

О юридическом лице, органе государственной власти, органе местного самоуправления:

Полное наименование: *Управление по охране и сохранению историко-культурного наследия Брянской области*

Страна регистрации (инкорпорации) (указывается в отношении иностранного юридического лица): –

Фамилия и инициалы уполномоченного представителя, его должность, реквизиты доверенности (если представитель действует по доверенности): *Новикова Тамара Михайловна, начальник отдела по охране и сохранению объектов культурного наследия.*

Подпись _____ Т.М.Новикова Дата «23» ноября 2018 г.

2. Сведения об исполнителе землеустроительных работ:

Об индивидуальном предпринимателе:

Фамилия, имя, отчество (отчество указывается при наличии): –

Идентификационный номер налогоплательщика: –

Контактный телефон и почтовый адрес: –

Номер квалификационного аттестата кадастрового инженера (если исполнителем является кадастровый инженер): -

О юридическом лице:

Полное наименование: *Общество с ограниченной ответственностью «Многофункциональный Центр «Брянскземпроект» (ООО «МФЦ «Брянскземпроект»»)*

Основной государственный регистрационный номер: *1143256016606*

Контактный телефон и почтовый адрес: *8(4832)74-49-56, 241050, г. Брянск, ул. С. Перовской, д.48*

Фамилия и инициалы уполномоченного представителя юридического лица, его должность, реквизиты доверенности (если представитель действует по доверенности): *Слепцов В.С., директор.*

Сведения о кадастровом инженере: *Зиновкин Сергей Александрович, номер квалификационного аттестата 32-11-86*

Подпись _____ С.А. Зиновкин Дата «23» ноября 2018 г.

Место для оттиска печати лица, составившего карту (план) объекта землеустройства

3. Сведения о согласовании карты (плана) объекта культурного наследия:

Полное наименование органа (организации), с которым осуществляется согласование, фамилия и инициалы уполномоченного лица, его должность:

Реквизиты письма (дата и номер, если согласование оформлено в виде письма): _____

Подпись _____ _____

Место для оттиска печати органа (организации), с которым осуществляется согласование

ГРАФИЧЕСКОЕ ОПИСАНИЕ МЕСТОПОЛОЖЕНИЯ ГРАНИЦ ЗОН С ОСОБЫМИ УСЛОВИЯМИ ИСПОЛЬЗОВАНИЯ ТЕРРИТОРИИ

Защитная зона объекта культурного наследия «Церковь Антониевская (Преображенская)», расположенная по адресу: Брянская область, р-н Почепский, г. Почеп, кладбище

(наименование зоны с особыми условиями использования территории)

Сведения об ЗОУИТ

№ п/п	Характеристики объекта землеустройства	Описание характеристик
1	2	3
1	*Местоположение ЗОУИТ*	**Брянская область, р-н Почепский, г. Почеп, кладбище**, *Защитная зона объекта культурного наследия «Церковь Антониевская (Преображенская)»*
2	*Площадь ЗОУИТ± величина погрешности определения площади (Р+/- ΔР)*	*137020 кв.м ± 130*
3	*Иные характеристики ЗОУИТ*	*Федеральный закон от 25.06.2002 № 73-ФЗ «Об объектах культурного наследия (памятниках истории и культуры) народов Российской Федерации» «Статья 34.1 Защитные зоны объектов культурного наследия (введена Федеральным законом от 05.04.2016 № 95-ФЗ).* *1. Защитными зонами объектов культурного наследия являются территории, которые прилегают к включенным в реестр памятникам и ансамблям (за исключением указанных в пункте 2 настоящей статьи объектов культурного наследия) и в границах, которых в целях обеспечения сохранности объектов культурного наследия и композиционно-видовых связей (панорам) запрещаются строительство объектов капитального строительства и их реконструкция, связанная с изменением их параметров (высоты, количества этажей, площади), за исключением строительства и реконструкции линейных объектов.* *3. Границы защитной зоны объекта культурного наследия устанавливаются:* *1) для памятника, расположенного в границах населенного пункта, на расстоянии 100 метров от внешних границ территории памятника, для памятника, расположенного вне границ населенного пункта, на расстоянии 200 метров от внешних границ территории памятника;* *2) для ансамбля, расположенного в границах населенного пункта, на расстоянии 150 метров от внешних границ территории ансамбля, для ансамбля, расположенного вне границ населенного пункта, на расстоянии 250 метров от внешних границ территории ансамбля.* *4. В случае отсутствия утвержденных границ территории объекта культурного наследия, расположенного в границах населенного пункта, границы защитной зоны такого объекта устанавливаются на расстоянии 200 метров от линии внешней стены памятника либо от линии общего контура ансамбля, образуемого соединением внешних точек наиболее удаленных элементов*

ГРАФИЧЕСКОЕ ОПИСАНИЕ МЕСТОПОЛОЖЕНИЯ ГРАНИЦ ЗОН С ОСОБЫМИ УСЛОВИЯМИ ИСПОЛЬЗОВАНИЯ ТЕРРИТОРИИ

Защитная зона объекта культурного наследия «Церковь Антониевская (Преображенская)», расположенная по адресу: Брянская область, р-н Почепский, г. Почеп, кладбище

(наименование зоны с особыми условиями использования территории)

Сведения об ЗОУИТ

№ п/п	Характеристики объекта землеустройства	Описание характеристик
1	2	3
		ансамбля, включая парковую территорию. В случае отсутствия утвержденных границ территории объекта культурного наследия, расположенного вне границ населенного пункта, границы защитной зоны такого объекта устанавливаются на расстоянии 300 метров от линии внешней стены памятника либо от линии общего контура ансамбля, образуемого соединением внешних точек наиболее удаленных элементов ансамбля, включая парковую территорию.

ГРАФИЧЕСКОЕ ОПИСАНИЕ МЕСТОПОЛОЖЕНИЯ ГРАНИЦ ЗОН С ОСОБЫМИ УСЛОВИЯМИ ИСПОЛЬЗОВАНИЯ ТЕРРИТОРИИ

Защитная зона объекта культурного наследия «Церковь Антониевская (Преображенская)», расположенная по адресу: Брянская область, р-н Почепский, г. Почеп, кладбище

(наименование зоны с особыми условиями использования территории)

Сведения о местоположении границ ЗОУИТ

1. Система координат СК-32, зона 1

2. Сведения о характерных точках границ ЗОУИТ

Обозначение характерных точек границ	Координаты, м		Метод определения координат и средняя квадратическая погрешность положения характерной точки (M_t), м	Описание закрепления точки
	X	У		
1	2	3	4	5
1	454805.51	1314271.3	Картометрический метод, 0.1	-
2	454803	1314292.13	Картометрический метод, 0.1	-
3	454798.33	1314312.58	Картометрический метод, 0.1	-
4	454791.55	1314332.43	Картометрический метод, 0.1	-
5	454790.71	1314334.24	Картометрический метод, 0.1	-
6	454789.76	1314337.17	Картометрический метод, 0.1	-
7	454781.4	1314356.07	Картометрический метод, 0.1	-
8	454771.14	1314374.01	Картометрический метод, 0.1	-
9	454759.09	1314390.8	Картометрический метод, 0.1	-
10	454745.37	1314406.25	Картометрический метод, 0.1	-
11	454730.13	1314420.21	Картометрический метод, 0.1	-
12	454713.53	1314432.52	Картометрический метод, 0.1	-
13	454695.75	1314443.05	Картометрический метод, 0.1	-
14	454691.31	1314445.38	Картометрический метод, 0.1	-
15	454672.11	1314454.2	Картометрический метод, 0.1	-
16	454652.09	1314460.94	Картометрический метод, 0.1	-
17	454631.47	1314465.54	Картометрический метод, 0.1	-
18	454610.48	1314467.94	Картометрический метод, 0.1	-
19	454589.36	1314468.11	Картометрический метод, 0.1	-
20	454568.33	1314466.06	Картометрический метод, 0.1	-
21	454547.64	1314461.8	Картометрический метод, 0.1	-
22	454540.99	1314459.68	Картометрический метод, 0.1	-
23	454537.08	1314458.83	Картометрический метод, 0.1	-
24	454517.35	1314452.32	Картометрический метод, 0.1	-
25	454498.4	1314443.8	Картометрический метод, 0.1	-
26	454480.44	1314433.36	Картометрический метод, 0.1	-
27	454463.65	1314421.12	Картометрический метод, 0.1	-
28	454448.23	1314407.2	Картометрический метод, 0.1	-
29	454434.33	1314391.76	Картометрический метод, 0.1	-
30	454422.1	1314374.97	Картометрический метод, 0.1	-
31	454411.68	1314356.99	Картометрический метод, 0.1	-
32	454409.39	1314352.52	Картометрический метод, 0.1	-
33	454400.75	1314333.21	Картометрический метод, 0.1	-
34	454394.2	1314313.09	Картометрический метод, 0.1	-
35	454389.81	1314292.39	Картометрический метод, 0.1	-
36	454387.62	1314271.34	Картометрический метод, 0.1	-
37	454387.68	1314250.18	Картометрический метод, 0.1	-
38	454389.96	1314229.14	Картометрический метод, 0.1	-
39	454394.45	1314208.46	Картометрический метод, 0.1	-
40	454397.8	1314198.34	Картометрический метод, 0.1	-
41	454397.88	1314197.98	Картометрический метод, 0.1	-
42	454399.09	1314194.45	Картометрический метод, 0.1	-
43	454401.1	1314188.38	Картометрический метод, 0.1	-
44	454401.36	1314187.81	Картометрический метод, 0.1	-
45	454404.69	1314178.04	Картометрический метод, 0.1	-
46	454413.55	1314158.93	Картометрический метод, 0.1	-
47	454424.38	1314140.86	Картометрический метод, 0.1	-
48	454437.04	1314124.02	Картометрический метод, 0.1	-

ГРАФИЧЕСКОЕ ОПИСАНИЕ МЕСТОПОЛОЖЕНИЯ ГРАНИЦ ЗОН С ОСОБЫМИ УСЛОВИЯМИ ИСПОЛЬЗОВАНИЯ ТЕРРИТОРИИ

Защитная зона объекта культурного наследия «Церковь Антониевская (Преображенская)», расположенная по адресу: Брянская область, р-н Почепский, г. Почеп, кладбище

(наименование зоны с особыми условиями использования территории)

Сведения о местоположении границ ЗОУИТ

49	454451.4	1314108.6	Картометрический метод, 0.1	-
50	454467.31	1314094.78	Картометрический метод, 0.1	-
51	454484.57	1314082.71	Картометрический метод, 0.1	-
52	454503.01	1314072.52	Картометрический метод, 0.1	-
53	454507.58	1314070.3	Картометрический метод, 0.1	-
54	454526.78	1314062.18	Картометрический метод, 0.1	-
55	454546.71	1314056.11	Картометрический метод, 0.1	-
56	454567.17	1314052.13	Картометрический метод, 0.1	-
57	454587.93	1314050.31	Картометрический метод, 0.1	-
58	454608.77	1314050.65	Картометрический метод, 0.1	-
59	454629.45	1314053.16	Картометрический метод, 0.1	-
60	454649.77	1314057.8	Картометрический метод, 0.1	-
61	454669.49	1314064.53	Картометрический метод, 0.1	-
62	454669.95	1314064.74	Картометрический метод, 0.1	-
63	454677.68	1314067.36	Картометрический метод, 0.1	-
64	454696.72	1314076.14	Картометрический метод, 0.1	-
65	454714.74	1314086.85	Картометрический метод, 0.1	-
66	454731.54	1314099.39	Картометрический метод, 0.1	-
67	454746.94	1314113.62	Картометрический метод, 0.1	-
68	454760.76	1314129.39	Картометрический метод, 0.1	-
69	454772.86	1314146.51	Картометрический метод, 0.1	-
70	454783.1	1314164.8	Картометрический метод, 0.1	-
71	454784.16	1314166.95	Картометрический метод, 0.1	-
72	454784.27	1314167.17	Картометрический метод, 0.1	-
73	454785.43	1314169.53	Картометрический метод, 0.1	-
74	454793.68	1314188.81	Картометрический метод, 0.1	-
75	454799.87	1314208.85	Картометрический метод, 0.1	-
76	454803.93	1314229.43	Картометрический метод, 0.1	-
77	454805.82	1314250.33	Картометрический метод, 0.1	-
1	454805.51	1314271.3	Картометрический метод, 0.1	-

3. Сведения о характерных точках части (частей) границы ЗОУИТ

Обозначение части границ		Описание прохождения части границы
от точки	до точки	
1	2	3
-	-	-

4. Сведения о частях границ ЗОУИТ, совпадающих с местоположением внешних границ природных объектов и (или) объектов искусственного происхождения.

Обозначение части границ		Обозначение прохождения части границ
от точки	от точки	
1	2	3
-	-	-

ГРАФИЧЕСКОЕ ОПИСАНИЕ МЕСТОПОЛОЖЕНИЯ ГРАНИЦ ЗОН С ОСОБЫМИ УСЛОВИЯМИ ИСПОЛЬЗОВАНИЯ ТЕРРИТОРИИ

Защитная зона объекта культурного наследия «Церковь Антониевская (Преображенская)», расположенная по адресу: Брянская область, р-н Почепский, г. Почеп, кладбище

(наименование зоны с особыми условиями использования территории))

Сведения о местоположении измененных (уточненных) границ объекта землеустройства

1. Система координат СК-32, зона 1

2. Сведения о характерных точках границ объекта землеустройства

Обозначение характерных точек границ	Существующие координаты, м		Измененные (уточненные) координаты, м		Метод определения координат и средняя квадратическая погрешность положения характерной точки (M_t), м	Описание закрепления точки
	X	У	X	У		
1	2	3	4	5	6	7
-	-	-	-	-	-	-

3. Сведения о характерных точках части (частей) границ объекта землеустройства

Обозначение части границ		Описание прохождения части границы
от точки	до точки	
1	2	3
-	-	-

4. Сведения о частях границ объекта землеустройства, совпадающих с местоположением внешних границ природных объектов и (или) объектов искусственного происхождения.

Обозначение части границ		Обозначение прохождения части границ
от точки	до точки	
1	2	3
-	-	-

ГРАФИЧЕСКОЕ ОПИСАНИЕ МЕСТОПОЛОЖЕНИЯ ГРАНИЦ
ЗОН С ОСОБЫМИ УСЛОВИЯМИ ИСПОЛЬЗОВАНИЯ ТЕРРИТОРИИ

Защитная зона объекта культурного наследия
« Церковь Антониевская (Преображенская)», расположенная по адресу:
Брянская область, р-н Почепский, г. Почеп, кладбище
(наименование зоны с особыми условиями использования территории)

План границ зоны с особыми условиями использования территории



Масштаб 1:2000

Используемые условные знаки и обозначения

- граница зоны с особыми условиями использования территории
- граница кадастрового квартала
- ●1 - характерная точка границы защитной зоны объекта культурного наследия
- *32:20:0000000* - номер кадастрового квартала
- :ЗУ1 - земельный участок, поставленный на государственный кадастровый учёт

РОССИЙСКАЯ ФЕДЕРАЦИЯ * КВАЛИФИКАЦИОННЫЙ АТТЕСТАТ № 32-11-86 * ЗИНОВКИН СЕРГЕЙ АЛЕКСАНДРОВИЧ * СНИЛС 026-962-077

Подпись _____ Зиновкин С.А. Дата « 23» ноября 2018 г.

Прошито, пронумеровано и скреплено печатью

8 (восемь) лист(ов

Зиновкин С.А.

(ФИО) подпис

Дата: 23.11.2018



Всего листов 4

ГРАФИЧЕСКОЕ ОПИСАНИЕ МЕСТОПОЛОЖЕНИЯ ГРАНИЦ ЗОН С ОСОБЫМИ УСЛОВИЯМИ ИСПОЛЬЗОВАНИЯ ТЕРРИТОРИИ

Защитная зона объекта культурного наследия «Ильинская церковь, 1810-1813 гг.», расположенная по адресу: Брянская область, р-н Почепский, г. Почеп, ул. Красноармейская, 36

(наименование зоны с особыми условиями использования территории)

Титульный лист

1. Сведения о заказчике землеустроительных работ:

О физическом лице:

Фамилия, имя, отчество (отчество указывается при наличии): –

О юридическом лице, органе государственной власти, органе местного самоуправления:

Полное наименование: *Управление по охране и сохранению историко-культурного наследия Брянской области*

Страна регистрации (инкорпорации) (указывается в отношении иностранного юридического лица): –

Фамилия и инициалы уполномоченного представителя, его должность, реквизиты доверенности (если представитель действует по доверенности): *Новикова Тамара Михайловна, начальник отдела по охране и сохранению объектов культурного наследия.*

Подпись _____ Т.М.Новикова Дата « 23 » ноября 2018 г.

2. Сведения об исполнителе землеустроительных работ:

Об индивидуальном предпринимателе:

Фамилия, имя, отчество (отчество указывается при наличии): –

Идентификационный номер налогоплательщика: –

Контактный телефон и почтовый адрес: –

Номер квалификационного аттестата кадастрового инженера (если исполнителем является кадастровый инженер): -

О юридическом лице:

Полное наименование: *Общество с ограниченной ответственностью «Многофункциональный Центр «Брянскземпроект» (ООО «МФЦ «Брянскземпроект»»)*

Основной государственный регистрационный номер: *1143256016606*

Контактный телефон и почтовый адрес: *8(4832)74-49-56, 241050, г. Брянск, ул. С. Перовской, д.48*

Фамилия и инициалы уполномоченного представителя юридического лица, его должность, реквизиты доверенности (если представитель действует по доверенности): *Слепцов В.С., директор.*

Сведения о кадастровом инженере: *Зиновкин Сергей Александрович, номер квалификационного аттестата 32-11-86*

Подпись _____ С.А. Зиновкин Дата « 23 » ноября 2018 г.

Место для оттиска печати лица, составившего карту (план) объекта землеустройства

3. Сведения о согласовании карты (плана) объекта культурного наследия:

Полное наименование органа (организации), с которым осуществляется согласование, фамилия и инициалы уполномоченного лица, его должность:

Реквизиты письма (дата и номер, если согласование оформлено в виде письма): _____

Подпись _____ _____

Место для оттиска печати органа (организации), с которым осуществляется согласование

ГРАФИЧЕСКОЕ ОПИСАНИЕ МЕСТОПОЛОЖЕНИЯ ГРАНИЦ ЗОН С ОСОБЫМИ УСЛОВИЯМИ ИСПОЛЬЗОВАНИЯ ТЕРРИТОРИИ

Защитная зона объекта культурного наследия «Ильинская церковь, 1810-1813 гг.», расположенная по адресу: Брянская область, р-н Почепский, г. Почеп, ул. Красноармейская, 36

(наименование зоны с особыми условиями использования территории)

Сведения об ЗОУИТ

№ п/п	Характеристики объекта землеустройства	Описание характеристик
1	2	3
1	*Местоположение ЗОУИТ*	**Брянская область, р-н Почепский, г. Почеп, ул. Красноармейская, 36**, *Защитная зона объекта культурного наследия «Ильинская церковь, 1810-1813 гг.»*
2	*Площадь ЗОУИТ± величина погрешности определения площади (Р+/- ΔР)*	*144173 кв.м ± 133*
3	*Иные характеристики ЗОУИТ*	*Федеральный закон от 25.06.2002 № 73-ФЗ «Об объектах культурного наследия (памятниках истории и культуры) народов Российской Федерации» «Статья 34.1 Защитные зоны объектов культурного наследия (введена Федеральным законом от 05.04.2016 № 95-ФЗ).* *1. Защитными зонами объектов культурного наследия являются территории, которые прилегают к включенным в реестр памятникам и ансамблям (за исключением указанных в пункте 2 настоящей статьи объектов культурного наследия) и в границах, которых в целях обеспечения сохранности объектов культурного наследия и композиционно-видовых связей (панорам) запрещаются строительство объектов капитального строительства и их реконструкция, связанная с изменением их параметров (высоты, количества этажей, площади), за исключением строительства и реконструкции линейных объектов.* *3. Границы защитной зоны объекта культурного наследия устанавливаются:* *1) для памятника, расположенного в границах населенного пункта, на расстоянии 100 метров от внешних границ территории памятника, для памятника, расположенного вне границ населенного пункта, на расстоянии 200 метров от внешних границ территории памятника;* *2) для ансамбля, расположенного в границах населенного пункта, на расстоянии 150 метров от внешних границ территории ансамбля, для ансамбля, расположенного вне границ населенного пункта, на расстоянии 250 метров от внешних границ территории ансамбля.* *4. В случае отсутствия утвержденных границ территории объекта культурного наследия, расположенного в границах населенного пункта, границы защитной зоны такого объекта устанавливаются на расстоянии 200 метров от линии внешней стены памятника либо от линии общего контура ансамбля, образуемого*

ГРАФИЧЕСКОЕ ОПИСАНИЕ МЕСТОПОЛОЖЕНИЯ ГРАНИЦ ЗОН С ОСОБЫМИ УСЛОВИЯМИ ИСПОЛЬЗОВАНИЯ ТЕРРИТОРИИ

Защитная зона объекта культурного наследия «Ильинская церковь, 1810-1813 гг.», расположенная по адресу: Брянская область, р-н Почепский, г. Почеп, ул. Красноармейская, 36

(наименование зоны с особыми условиями использования территории)

Сведения об ЗОУИТ

№ п/п	Характеристики объекта землеустройства	Описание характеристик
1	2	3
		соединением внешних точек наиболее удаленных элементов ансамбля, включая парковую территорию. В случае отсутствия утвержденных границ территории объекта культурного наследия, расположенного вне границ населенного пункта, границы защитной зоны такого объекта устанавливаются на расстоянии 300 метров от линии внешней стены памятника либо от линии общего контура ансамбля, образуемого соединением внешних точек наиболее удаленных элементов ансамбля, включая парковую территорию.

ГРАФИЧЕСКОЕ ОПИСАНИЕ МЕСТОПОЛОЖЕНИЯ ГРАНИЦ ЗОН С ОСОБЫМИ УСЛОВИЯМИ ИСПОЛЬЗОВАНИЯ ТЕРРИТОРИИ

Защитная зона объекта культурного наследия «Ильинская церковь, 1810-1813 гг.», расположенная по адресу: Брянская область, р-н Почепский, г. Почеп, ул. Красноармейская, 36

(наименование зоны с особыми условиями использования территории)

Сведения о местоположении границ ЗОУИТ

1. Система координат СК-32, зона 1

2. Сведения о характерных точках границ ЗОУИТ

Обозначение характерных точек границ	Координаты, м		Метод определения координат и средняя квадратическая погрешность положения характерной точки (M_t), м	Описание закрепления точки
	X	У		
1	2	3	4	5
1	455424.77	1315837.08	Картометрический метод, 0.1	-
2	455420.53	1315857.43	Картометрический метод, 0.1	-
3	455414.2	1315877.23	Картометрический метод, 0.1	-
4	455405.85	1315896.27	Картометрический метод, 0.1	-
5	455395.56	1315914.34	Картометрический метод, 0.1	-
6	455383.46	1315931.24	Картометрический метод, 0.1	-
7	455376.29	1315939.33	Картометрический метод, 0.1	-
8	455370.73	1315946.62	Картометрический метод, 0.1	-
9	455356.49	1315961.73	Картометрический метод, 0.1	-
10	455340.77	1315975.28	Картометрический метод, 0.1	-
11	455323.73	1315987.13	Картометрический метод, 0.1	-
12	455305.55	1315997.16	Картометрический метод, 0.1	-
13	455286.43	1316005.24	Картометрический метод, 0.1	-
14	455266.58	1316011.3	Картометрический метод, 0.1	-
15	455215.07	1316018.55	Картометрический метод, 0.1	-
16	455194.05	1316018.18	Картометрический метод, 0.1	-
17	455173.19	1316015.61	Картометрический метод, 0.1	-
18	455152.7	1316010.87	Картометрический метод, 0.1	-
19	455132.84	1316004	Картометрический метод, 0.1	-
20	455113.8	1315995.08	Картометрический метод, 0.1	-
21	455095.8	1315984.21	Картометрический метод, 0.1	-
22	455079.04	1315971.52	Картометрический метод, 0.1	-
23	455063.71	1315957.13	Картометрический метод, 0.1	-
24	455049.97	1315941.22	Картометрический метод, 0.1	-
25	455044.04	1315932.68	Картометрический метод, 0.1	-
26	455035.21	1315920.68	Картометрический метод, 0.1	-
27	455024.58	1315902.51	Картометрический метод, 0.1	-
28	455015.93	1315883.34	Картометрический метод, 0.1	-
29	455009.33	1315863.35	Картометрический метод, 0.1	-
30	455004.87	1315842.79	Картометрический метод, 0.1	-
31	455003.76	1315835.95	Картометрический метод, 0.1	-
32	455001.51	1315815.39	Картометрический метод, 0.1	-
33	455001.39	1315794.72	Картометрический метод, 0.1	-
34	455003.41	1315774.14	Картометрический метод, 0.1	-
35	455004.95	1315766.58	Картометрический метод, 0.1	-
36	455005.36	1315762.35	Картометрический метод, 0.1	-
37	455009.64	1315741.6	Картометрический метод, 0.1	-
38	455016.08	1315721.42	Картометрический метод, 0.1	-
39	455024.63	1315702.04	Картометрический метод, 0.1	-
40	455025.01	1315701.37	Картометрический метод, 0.1	-
41	455026.64	1315697.67	Картометрический метод, 0.1	-
42	455036.92	1315679.66	Картометрический метод, 0.1	-
43	455049.01	1315662.8	Картометрический метод, 0.1	-
44	455062.78	1315647.29	Картометрический метод, 0.1	-
45	455078.09	1315633.29	Картометрический метод, 0.1	-
46	455094.76	1315620.95	Картометрический метод, 0.1	-
47	455112.62	1315610.4	Картометрический метод, 0.1	-
48	455131.48	1315601.76	Картометрический метод, 0.1	-

ГРАФИЧЕСКОЕ ОПИСАНИЕ МЕСТОПОЛОЖЕНИЯ ГРАНИЦ ЗОН С ОСОБЫМИ УСЛОВИЯМИ ИСПОЛЬЗОВАНИЯ ТЕРРИТОРИИ

Защитная зона объекта культурного наследия «Ильинская церковь, 1810-1813 гг.», расположенная по адресу: Брянская область, р-н Почепский, г. Почеп, ул. Красноармейская, 36

(наименование зоны с особыми условиями использования территории)

Сведения о местоположении границ ЗОУИТ

49	455151.13	1315595.12	Картометрический метод, 0.1	-
50	455171.36	1315590.55	Картометрический метод, 0.1	-
51	455178.34	1315589.35	Картометрический метод, 0.1	-
52	455199.44	1315586.87	Картометрический метод, 0.1	-
53	455220.68	1315586.64	Картометрический метод, 0.1	-
54	455241.83	1315588.66	Картометрический метод, 0.1	-
55	455262.64	1315592.92	Картометрический метод, 0.1	-
56	455282.88	1315599.36	Картометрический метод, 0.1	-
57	455302.33	1315607.9	Картометрический метод, 0.1	-
58	455320.76	1315618.47	Картометрический метод, 0.1	-
59	455337.97	1315630.93	Картометрический метод, 0.1	-
60	455353.75	1315645.14	Картометрический метод, 0.1	-
61	455356.45	1315648.15	Картометрический метод, 0.1	-
62	455367.43	1315658.04	Картометрический метод, 0.1	-
63	455381.4	1315673.56	Картометрический метод, 0.1	-
64	455393.68	1315690.45	Картометрический метод, 0.1	-
65	455404.13	1315708.53	Картометрический метод, 0.1	-
66	455412.64	1315727.6	Картометрический метод, 0.1	-
67	455419.12	1315747.45	Картометрический метод, 0.1	-
68	455423.48	1315767.87	Картометрический метод, 0.1	-
69	455424.61	1315774.94	Картометрический метод, 0.1	-
70	455426.82	1315795.61	Картометрический метод, 0.1	-
71	455426.88	1315816.4	Картометрический метод, 0.1	
1	455424.77	1315837.08	Картометрический метод, 0.1	

3. Сведения о характерных точках части (частей) границы ЗОУИТ

Обозначение части границ		Описание прохождения части границы
от точки	до точки	
1	2	3
-	-	-

4. Сведения о частях границ ЗОУИТ, совпадающих с местоположением внешних границ природных объектов и (или) объектов искусственного происхождения.

Обозначение части границ		Обозначение прохождения части границ
от точки	от точки	
1	2	3
-	-	-

ГРАФИЧЕСКОЕ ОПИСАНИЕ МЕСТОПОЛОЖЕНИЯ ГРАНИЦ ЗОН С ОСОБЫМИ УСЛОВИЯМИ ИСПОЛЬЗОВАНИЯ ТЕРРИТОРИИ

Защитная зона объекта культурного наследия «Ильинская церковь, 1810-1813 гг.», расположенная по адресу: Брянская область, р-н Почепский, г. Почеп, ул. Красноармейская, 36

(наименование зоны с особыми условиями использования территории))

Сведения о местоположении измененных (уточненных) границ объекта землеустройства

1. Система координат СК-32, зона 1

2. Сведения о характерных точках границ объекта землеустройства

Обозначение характерных точек границ	Существующие координаты, м		Измененные (уточненные) координаты, м		Метод определения координат и средняя квадратическая погрешность положения характерной точки (M_t), м	Описание закрепления точки
	X	У	X	У		
1	2	3	4	5	6	7
-	-	-	-	-	-	-

3. Сведения о характерных точках части (частей) границ объекта землеустройства

Обозначение части границ		Описание прохождения части границы
от точки	до точки	
1	2	3
-	-	-

4. Сведения о частях границ объекта землеустройства, совпадающих с местоположением внешних границ природных объектов и (или) объектов искусственного происхождения.

Обозначение части границ		Обозначение прохождения части границ
от точки	до точки	
1	2	3
-	-	-

ГРАФИЧЕСКОЕ ОПИСАНИЕ МЕСТОПОЛОЖЕНИЯ ГРАНИЦ
ЗОН С ОСОБЫМИ УСЛОВИЯМИ ИСПОЛЬЗОВАНИЯ ТЕРРИТОРИИ
Защитная зона объекта культурного наследия
« Ильинская церковь, 1810-1813 гг.», расположенная по адресу:
Брянская область, р-н Почепский, г. Почеп, ул. Красноармейская, 36
(наименование зоны с особыми условиями использования территории)

План границ зоны с особыми условиями использования территории



Масштаб 1:2000

Используемые условные знаки и обозначения

- граница зоны с особыми условиями использования территории
- граница кадастрового квартала
- •1 - характерная точка границы защитной зоны объекта культурного наследия
- *32:20:0000000* - номер кадастрового квартала
- земельный участок, поставленный на государственный кадастровый учёт

Подпись _____ Зиновкин С.А.

Дата «23» ноября 2018 г.

Прошито, пронумеровано и скреплено печатью

8 (восемь) лист(ов

Зиновкин С.А.

(ФИО) подпис

Дата: 23.11.2018



Всего листов 8

ГРАФИЧЕСКОЕ ОПИСАНИЕ МЕСТОПОЛОЖЕНИЯ ГРАНИЦ ЗОН С ОСОБЫМИ УСЛОВИЯМИ ИСПОЛЬЗОВАНИЯ ТЕРРИТОРИИ

Защитная зона объекта культурного наследия «Церковь Вознесения 1795 г.», расположенная по адресу: Брянская область, р-н Почепский, г. Почеп, пл. Октябрьская, 1

(наименование зоны с особыми условиями использования территории)

Титульный лист

1. Сведения о заказчике землеустроительных работ:

О физическом лице:

Фамилия, имя, отчество (отчество указывается при наличии): –

О юридическом лице, органе государственной власти, органе местного самоуправления:

Полное наименование: *Управление по охране и сохранению историко-культурного наследия Брянской области*

Страна регистрации (инкорпорации) (указывается в отношении иностранного юридического лица): –

Фамилия и инициалы уполномоченного представителя, его должность, реквизиты доверенности (если представитель действует по доверенности): *Новикова Тамара Михайловна, начальник отдела по охране и сохранению объектов культурного наследия.*

Подпись _____ Т.М.Новикова Дата «23» ноября 2018 г.

2. Сведения об исполнителе землеустроительных работ:

Об индивидуальном предпринимателе:

Фамилия, имя, отчество (отчество указывается при наличии): –

Идентификационный номер налогоплательщика: –

Контактный телефон и почтовый адрес: –

Номер квалификационного аттестата кадастрового инженера (если исполнителем является кадастровый инженер): -

О юридическом лице:

Полное наименование: *Общество с ограниченной ответственностью «Многофункциональный Центр «Брянскземпроект» (ООО «МФЦ «Брянскземпроект»»)*

Основной государственный регистрационный номер: *1143256016606*

Контактный телефон и почтовый адрес: *8(4832)74-49-56, 241050, г. Брянск, ул. С. Перовской, д.48*

Фамилия и инициалы уполномоченного представителя юридического лица, его должность, реквизиты доверенности (если представитель действует по доверенности): *Слепцов В.С., директор.*

Сведения о кадастровом инженере: *Зиновкин Сергей Александрович, номер квалификационного аттестата 32-11-86*

Подпись _____ С.А. Зиновкин Дата «23» ноября 2018 г.

Место для оттиска печати лица, составившего карту (план) объекта землеустройства

3. Сведения о согласовании карты (плана) объекта культурного наследия:

Полное наименование органа (организации), с которым осуществляется согласование, фамилия и инициалы уполномоченного лица, его должность:

Реквизиты письма (дата и номер, если согласование оформлено в виде письма): _____

Подпись _____ _____

Место для оттиска печати органа (организации), с которым осуществляется согласование

ГРАФИЧЕСКОЕ ОПИСАНИЕ МЕСТОПОЛОЖЕНИЯ ГРАНИЦ ЗОН С ОСОБЫМИ УСЛОВИЯМИ ИСПОЛЬЗОВАНИЯ ТЕРРИТОРИИ

Защитная зона объекта культурного наследия «Церковь Вознесения 1795 г.», расположенная по адресу: Брянская область, р-н Почепский, г. Почеп, пл. Октябрькая, 1

(наименование зоны с особыми условиями использования территории)

Сведения об ЗОУИТ

№ п/п	Характеристики объекта землеустройства	Описание характеристик
1	2	3
1	*Местоположение ЗОУИТ*	**Брянская область, р-н Почепский, г. Почеп, пл. Октябрькая, 1**, *Защитная зона объекта культурного наследия «Церковь Вознесения 1795 г.»*
2	*Площадь ЗОУИТ± величина погрешности определения площади (Р+/- ΔР)*	*156867 кв.м ± 139*
3	*Иные характеристики ЗОУИТ*	*Федеральный закон от 25.06.2002 № 73-ФЗ «Об объектах культурного наследия (памятниках истории и культуры) народов Российской Федерации» «Статья 34.1 Защитные зоны объектов культурного наследия (введена Федеральным законом от 05.04.2016 № 95-ФЗ).* *1. Защитными зонами объектов культурного наследия являются территории, которые прилегают к включенным в реестр памятникам и ансамблям (за исключением указанных в пункте 2 настоящей статьи объектов культурного наследия) и в границах, которых в целях обеспечения сохранности объектов культурного наследия и композиционно-видовых связей (панорам) запрещаются строительство объектов капитального строительства и их реконструкция, связанная с изменением их параметров (высоты, количества этажей, площади), за исключением строительства и реконструкции линейных объектов.* *3. Границы защитной зоны объекта культурного наследия устанавливаются:* *1) для памятника, расположенного в границах населенного пункта, на расстоянии 100 метров от внешних границ территории памятника, для памятника, расположенного вне границ населенного пункта, на расстоянии 200 метров от внешних границ территории памятника;* *2) для ансамбля, расположенного в границах населенного пункта, на расстоянии 150 метров от внешних границ территории ансамбля, для ансамбля, расположенного вне границ населенного пункта, на расстоянии 250 метров от внешних границ территории ансамбля.* *4. В случае отсутствия утвержденных границ территории объекта культурного наследия, расположенного в границах населенного пункта, границы защитной зоны такого объекта устанавливаются на расстоянии 200 метров от линии внешней стены памятника либо от линии общего контура ансамбля, образуемого соединением внешних точек наиболее удаленных элементов*

ГРАФИЧЕСКОЕ ОПИСАНИЕ МЕСТОПОЛОЖЕНИЯ ГРАНИЦ ЗОН С ОСОБЫМИ УСЛОВИЯМИ ИСПОЛЬЗОВАНИЯ ТЕРРИТОРИИ

Защитная зона объекта культурного наследия «Церковь Вознесения 1795 г.», расположенная по адресу: Брянская область, р-н Почепский, г. Почеп, пл. Октябрькая, 1

(наименование зоны с особыми условиями использования территории)

Сведения об ЗОУИТ		
№ п/п	**Характеристики объекта землеустройства**	**Описание характеристик**
1	**2**	**3**
		ансамбля, включая парковую территорию. В случае отсутствия утвержденных границ территории объекта культурного наследия, расположенного вне границ населенного пункта, границы защитной зоны такого объекта устанавливаются на расстоянии 300 метров от линии внешней стены памятника либо от линии общего контура ансамбля, образуемого соединением внешних точек наиболее удаленных элементов ансамбля, включая парковую территорию.

ГРАФИЧЕСКОЕ ОПИСАНИЕ МЕСТОПОЛОЖЕНИЯ ГРАНИЦ ЗОН С ОСОБЫМИ УСЛОВИЯМИ ИСПОЛЬЗОВАНИЯ ТЕРРИТОРИИ

Защитная зона объекта культурного наследия «Церковь Вознесения 1795 г.», расположенная по адресу: Брянская область, р-н Почепский, г. Почеп, пл. Октябрьская, 1

(наименование зоны с особыми условиями использования территории)

Сведения о местоположении границ ЗОУИТ

1. Система координат СК-32, зона 1

2. Сведения о характерных точках границ ЗОУИТ

Обозначение характерных точек границ	Координаты, м		Метод определения координат и средняя квадратическая погрешность положения характерной точки (M_t), м	Описание закрепления точки
	X	У		
1	2	3	4	5
1	454474.9794	1315489.947	Картометрический метод, 0.1	-
2	454471.0994	1315510.097	Картометрический метод, 0.1	-
3	454465.1694	1315529.757	Картометрический метод, 0.1	-
4	454457.2594	1315548.697	Картометрический метод, 0.1	-
5	454447.4594	1315566.727	Картометрический метод, 0.1	-
6	454435.8494	1315583.667	Картометрический метод, 0.1	-
7	454422.5694	1315599.317	Картометрический метод, 0.1	-
8	454407.7594	1315613.527	Картометрический метод, 0.1	-
9	454391.5594	1315626.147	Картометрический метод, 0.1	-
10	454374.1594	1315637.037	Картометрический метод, 0.1	-
11	454355.7394	1315646.087	Картометрический метод, 0.1	-
12	454336.4794	1315653.197	Картометрический метод, 0.1	-
13	454316.5994	1315658.297	Картометрический метод, 0.1	-
14	454244.1394	1315665.307	Картометрический метод, 0.1	-
15	454223.2094	1315664.047	Картометрический метод, 0.1	-
16	454202.5194	1315660.597	Картометрический метод, 0.1	-
17	454182.3094	1315655.007	Картометрический метод, 0.1	-
18	454162.7894	1315647.327	Картометрический метод, 0.1	-
19	454144.1894	1315637.637	Картометрический метод, 0.1	-
20	454126.6994	1315626.057	Картометрический метод, 0.1	-
21	454110.5194	1315612.717	Картометрический метод, 0.1	-
22	454095.8294	1315597.747	Картометрический метод, 0.1	-
23	454082.7794	1315581.327	Картометрический метод, 0.1	-
24	454071.5294	1315563.627	Картометрический метод, 0.1	-
25	454062.1894	1315544.847	Картометрический метод, 0.1	-
26	454054.8694	1315525.187	Картометрический метод, 0.1	-
27	454049.6494	1315504.877	Картометрический метод, 0.1	-
28	454046.5894	1315484.127	Картометрический метод, 0.1	-
29	454044.5594	1315462.637	Картометрический метод, 0.1	-
30	454043.6794	1315441.907	Картометрический метод, 0.1	-
31	454044.9494	1315421.197	Картометрический метод, 0.1	-
32	454048.3694	1315400.727	Картометрический метод, 0.1	-
33	454049.4594	1315396.767	Картометрический метод, 0.1	-
34	454049.8594	1315390.987	Картометрический метод, 0.1	-
35	454053.4194	1315370.537	Картометрический метод, 0.1	-
36	454059.0794	1315350.567	Картометрический метод, 0.1	-
37	454066.7794	1315331.297	Картометрический метод, 0.1	-
38	454076.4294	1315312.917	Картометрический метод, 0.1	-
39	454087.9394	1315295.647	Картометрический метод, 0.1	-
40	454101.1694	1315279.657	Картометрический метод, 0.1	-
41	454115.9894	1315265.127	Картометрический метод, 0.1	-
42	454132.2394	1315252.217	Картометрический метод, 0.1	-
43	454149.7394	1315241.057	Картометрический метод, 0.1	-
44	454168.2994	1315231.767	Картометрический метод, 0.1	-
45	454187.7194	1315224.447	Картометрический метод, 0.1	-
46	454207.7994	1315219.187	Картометрический метод, 0.1	-
47	454228.3094	1315216.027	Картометрический метод, 0.1	-
48	454246.0294	1315214.237	Картометрический метод, 0.1	-

ГРАФИЧЕСКОЕ ОПИСАНИЕ МЕСТОПОЛОЖЕНИЯ ГРАНИЦ ЗОН С ОСОБЫМИ УСЛОВИЯМИ ИСПОЛЬЗОВАНИЯ ТЕРРИТОРИИ

Защитная зона объекта культурного наследия «Церковь Вознесения 1795 г.», расположенная по адресу: Брянская область, р-н Почепский, г. Почеп, пл. Октябрькая, 1

(наименование зоны с особыми условиями использования территории)

Сведения о местоположении границ ЗОУИТ

49	454267.0794	1315213.227	Картометрический метод, 0.1	-
50	454288.1194	1315214.437	Картометрический метод, 0.1	-
51	454308.9194	1315217.857	Картометрический метод, 0.1	-
52	454329.2394	1315223.447	Картометрический метод, 0.1	-
53	454348.8594	1315231.137	Картометрический метод, 0.1	-
54	454367.5594	1315240.857	Картометрический метод, 0.1	-
55	454385.1394	1315252.487	Картометрический метод, 0.1	-
56	454401.3894	1315265.907	Картометрический метод, 0.1	-
57	454416.1394	1315280.957	Картометрический метод, 0.1	-
58	454429.2294	1315297.477	Картометрический метод, 0.1	-
59	454440.4994	1315315.277	Картометрический метод, 0.1	-
60	454449.8394	1315334.177	Картометрический метод, 0.1	-
61	454457.1394	1315353.947	Картометрический метод, 0.1	-
62	454459.0994	1315361.687	Картометрический метод, 0.1	-
63	454460.9694	1315365.707	Картометрический метод, 0.1	-
64	454467.7994	1315385.627	Картометрический метод, 0.1	-
65	454472.4894	1315406.167	Картометрический метод, 0.1	-
66	454474.9994	1315427.077	Картометрический метод, 0.1	-
67	454476.4594	1315448.967	Картометрический метод, 0.1	-
68	454476.7694	1315469.497	Картометрический метод, 0.1	-
1	454474.9794	1315489.947	Картометрический метод, 0.1	-

3. Сведения о характерных точках части (частей) границы ЗОУИТ

Обозначение части границ		Описание прохождения части границы
от точки	до точки	
1	2	3
-	-	-

4. Сведения о частях границ ЗОУИТ, совпадающих с местоположением внешних границ природных объектов и (или) объектов искусственного происхождения.

Обозначение части границ		Обозначение прохождения части границ
от точки	от точки	
1	2	3
-	-	-

ГРАФИЧЕСКОЕ ОПИСАНИЕ МЕСТОПОЛОЖЕНИЯ ГРАНИЦ ЗОН С ОСОБЫМИ УСЛОВИЯМИ ИСПОЛЬЗОВАНИЯ ТЕРРИТОРИИ

Защитная зона объекта культурного наследия «Церковь Вознесения 1795 г.», расположенная по адресу: Брянская область, р-н Почепский, г. Почеп, пл. Октябрькая, 1

(наименование зоны с особыми условиями использования территории))

Сведения о местоположении измененных (уточненных) границ объекта землеустройства

1. Система координат СК-32, зона 1

2. Сведения о характерных точках границ объекта землеустройства

Обозначение характерных точек границ	Существующие координаты, м		Измененные (уточненные) координаты, м		Метод определения координат и средняя квадратическая погрешность положения характерной точки (M_t), м	Описание закрепления точки
	X	У	X	У		
1	2	3	4	5	6	7
-	-	-	-	-	-	-

3. Сведения о характерных точках части (частей) границ объекта землеустройства

Обозначение части границ		Описание прохождения части границы
от точки	до точки	
1	2	3
-	-	-

4. Сведения о частях границ объекта землеустройства, совпадающих с местоположением внешних границ природных объектов и (или) объектов искусственного происхождения.

Обозначение части границ		Обозначение прохождения части границ
от точки	до точки	
1	2	3
-	-	-

ГРАФИЧЕСКОЕ ОПИСАНИЕ МЕСТОПОЛОЖЕНИЯ ГРАНИЦ
ЗОН С ОСОБЫМИ УСЛОВИЯМИ ИСПОЛЬЗОВАНИЯ ТЕРРИТОРИИ
Защитная зона объекта культурного наследия
« Церковь Вознесения 1795 г.», расположенная по адресу:
Брянская область, р-н Почепский, г. Почеп, пл. Октябрькая, 1
(наименование зоны с особыми условиями использования территории)

План границ зоны с особыми условиями использования территории



Масштаб 1:2000

Используемые условные знаки и обозначения

- граница зоны с особыми условиями использования территории
- граница кадастрового квартала
- 1 - характерная точка границы защитной зоны объекта культурного наследия
- *32:20:0000000* - номер кадастрового квартала
- земельный участок, поставленный на государственный кадастровый учёт

РОССИЙСКАЯ ФЕДЕРАЦИЯ • КАДАСТРОВЫЙ ИНЖЕНЕР • КВАЛИФИКАЦИОННЫЙ № 32-11-86 АТТЕСТАТ
СНИЛС 026-962-077 70 ЛОНКИН СЕРГЕЙ АЛЕКСАНДРОВИЧ

Подпись _____ Виновкин С.А.

Дата « 23» ноября 2018 г.

Прошито, пронумеровано и скреплено печатью

8 (восемь) лист(ов

Зиновкин С.А.

(ФИО) подпис

Дата: 23.11.2018



Всего листов 8

ГРАФИЧЕСКОЕ ОПИСАНИЕ МЕСТОПОЛОЖЕНИЯ ГРАНИЦ ЗОН С ОСОБЫМИ УСЛОВИЯМИ ИСПОЛЬЗОВАНИЯ ТЕРРИТОРИИ

Защитная зона объекта культурного наследия «Спасо-Преображенская церковь (деревянная)», расположенная по адресу: Брянская область, р-н Почепский, с. Баклань

(наименование зоны с особыми условиями использования территории)

Титульный лист

1. Сведения о заказчике землеустроительных работ:

О физическом лице:

Фамилия, имя, отчество (отчество указывается при наличии): –

О юридическом лице, органе государственной власти, органе местного самоуправления:

Полное наименование: *Управление по охране и сохранению историко-культурного наследия Брянской области*

Страна регистрации (инкорпорации) (указывается в отношении иностранного юридического лица): –

Фамилия и инициалы уполномоченного представителя, его должность, реквизиты доверенности (если представитель действует по доверенности): *Новикова Тамара Михайловна, начальник отдела по охране и сохранению объектов культурного наследия.*

Подпись _____ Т.М.Новикова Дата «23» ноября 2018 г.

2. Сведения об исполнителе землеустроительных работ:

Об индивидуальном предпринимателе:

Фамилия, имя, отчество (отчество указывается при наличии): –

Идентификационный номер налогоплательщика: –

Контактный телефон и почтовый адрес: –

Номер квалификационного аттестата кадастрового инженера (если исполнителем является кадастровый инженер): -

О юридическом лице:

Полное наименование: *Общество с ограниченной ответственностью «Многофункциональный Центр «Брянскземпроект» (ООО «МФЦ «Брянскземпроект»»)*

Основной государственный регистрационный номер: *1143256016606*

Контактный телефон и почтовый адрес: *8(4832)74-49-56, 241050, г. Брянск, ул. С. Перовской, д.48*

Фамилия и инициалы уполномоченного представителя юридического лица, его должность, реквизиты доверенности (если представитель действует по доверенности): *Слепцов В.С., директор.*

Сведения о кадастровом инженере: *Зиновкин Сергей Александрович, номер квалификационного аттестата 32-11-86*

Подпись _____ С.А. Зиновкин Дата «23» ноября 2018 г.

Место для оттиска печати лица, составившего карту (план) объекта землеустройства

3. Сведения о согласовании карты (плана) объекта культурного наследия:

Полное наименование органа (организации), с которым осуществляется согласование, фамилия и инициалы уполномоченного лица, его должность:

Реквизиты письма (дата и номер, если согласование оформлено в виде письма): _____

Подпись _____ _____

Место для оттиска печати органа (организации), с которым осуществляется согласование

ГРАФИЧЕСКОЕ ОПИСАНИЕ МЕСТОПОЛОЖЕНИЯ ГРАНИЦ ЗОН С ОСОБЫМИ УСЛОВИЯМИ ИСПОЛЬЗОВАНИЯ ТЕРРИТОРИИ

Защитная зона объекта культурного наследия «Спасо-Преображенская церковь (деревянная)», расположенная по адресу: Брянская область, р-н Почепский, с. Баклань

(наименование зоны с особыми условиями использования территории)

Сведения об ЗОУИТ

№ п/п	Характеристики объекта землеустройства	Описание характеристик
1	2	3
1	*Местоположение ЗОУИТ*	**Брянская область, р-н Почепский, с. Баклань**, *Защитная зона объекта культурного наследия «Спасо-Преображенская церковь (деревянная)»*
2	*Площадь ЗОУИТ± величина погрешности определения площади (Р+/- ΔР)*	*145345 кв.м ± 133*
3	*Иные характеристики ЗОУИТ*	*Федеральный закон от 25.06.2002 № 73-ФЗ «Об объектах культурного наследия (памятниках истории и культуры) народов Российской Федерации» «Статья 34.1 Защитные зоны объектов культурного наследия (введена Федеральным законом от 05.04.2016 № 95-ФЗ).* *1. Защитными зонами объектов культурного наследия являются* *территории, которые прилегают к включенным в реестр памятникам и ансамблям (за исключением указанных в пункте 2 настоящей статьи объектов культурного наследия) и в границах, которых в целях обеспечения сохранности объектов культурного наследия и композиционно-видовых связей (панорам) запрещаются строительство объектов капитального строительства и их реконструкция, связанная с изменением их параметров (высоты, количества этажей, площади), за исключением строительства и реконструкции линейных объектов.* *3. Границы защитной зоны объекта культурного наследия устанавливаются:* *1) для памятника, расположенного в границах населенного пункта, на расстоянии 100 метров от внешних границ территории памятника, для памятника, расположенного вне границ населенного пункта, на расстоянии 200 метров от внешних границ территории памятника;* *2) для ансамбля, расположенного в границах населенного пункта, на расстоянии 150 метров от внешних границ территории ансамбля, для ансамбля, расположенного вне границ населенного пункта, на расстоянии 250 метров от внешних границ территории ансамбля.* *4. В случае отсутствия утвержденных границ территории объекта культурного наследия, расположенного в границах населенного пункта, границы защитной зоны такого объекта устанавливаются на расстоянии 200 метров от линии внешней стены памятника либо от линии общего контура ансамбля, образуемого соединением внешних точек наиболее удаленных элементов ансамбля, включая парковую территорию. В случае*

ГРАФИЧЕСКОЕ ОПИСАНИЕ МЕСТОПОЛОЖЕНИЯ ГРАНИЦ ЗОН С ОСОБЫМИ УСЛОВИЯМИ ИСПОЛЬЗОВАНИЯ ТЕРРИТОРИИ

Защитная зона объекта культурного наследия «Спасо-Преображенская церковь (деревянная)», расположенная по адресу: Брянская область, р-н Почепский, с. Баклань

(наименование зоны с особыми условиями использования территории)

Сведения об ЗОУИТ

№ п/п	Характеристики объекта землеустройства	Описание характеристик
1	2	3
		отсутствия утвержденных границ территории объекта культурного наследия, расположенного вне границ населенного пункта, границы защитной зоны такого объекта устанавливаются на расстоянии 300 метров от линии внешней стены памятника либо от линии общего контура ансамбля, образуемого соединением внешних точек наиболее удаленных элементов ансамбля, включая парковую территорию.

ГРАФИЧЕСКОЕ ОПИСАНИЕ МЕСТОПОЛОЖЕНИЯ ГРАНИЦ ЗОН С ОСОБЫМИ УСЛОВИЯМИ ИСПОЛЬЗОВАНИЯ ТЕРРИТОРИИ

Защитная зона объекта культурного наследия «Спасо-Преображенская церковь (деревянная)», расположенная по адресу: Брянская область, р-н Почепский, с. Баклань

(наименование зоны с особыми условиями использования территории)

Сведения о местоположении границ ЗОУИТ

1. Система координат СК-32, зона 1

2. Сведения о характерных точках границ ЗОУИТ

Обозначение характерных точек границ	Координаты, м		Метод определения координат и средняя квадратическая погрешность положения характерной точки (M_t), м	Описание закрепления точки
	X	У		
1	2	3	4	5
1	433187.72	1302822.18	Картометрический метод, 0.1	-
2	433187.59	1302832.10	Картометрический метод, 0.1	-
3	433186.26	1302852.64	Картометрический метод, 0.1	-
4	433182.83	1302872.94	Картометрический метод, 0.1	-
5	433177.33	1302892.77	Картометрический метод, 0.1	-
6	433169.82	1302911.94	Картометрический метод, 0.1	-
7	433167.90	1302915.68	Картометрический метод, 0.1	-
8	433167.03	1302917.84	Картометрический метод, 0.1	-
9	433157.41	1302936.18	Картометрический метод, 0.1	-
10	433145.94	1302953.43	Картометрический метод, 0.1	-
11	433132.74	1302969.40	Картометрический метод, 0.1	-
12	433117.97	1302983.92	Картометрический метод, 0.1	-
13	433116.55	1302985.06	Картометрический метод, 0.1	-
14	433113.57	1302987.99	Картометрический метод, 0.1	-
15	433097.21	1303001.01	Картометрический метод, 0.1	-
16	433079.58	1303012.25	Картометрический метод, 0.1	-
17	433060.87	1303021.59	Картометрический метод, 0.1	-
18	433041.29	1303028.93	Картометрический метод, 0.1	-
19	433021.06	1303034.19	Картометрический метод, 0.1	-
20	433000.38	1303037.30	Картометрический метод, 0.1	-
21	432979.49	1303038.24	Картометрический метод, 0.1	-
22	432969.85	1303038.17	Картометрический метод, 0.1	-
23	432948.88	1303036.92	Картометрический метод, 0.1	-
24	432928.15	1303033.47	Картометрический метод, 0.1	-
25	432907.89	1303027.86	Картометрический метод, 0.1	-
26	432888.34	1303020.17	Картометрический метод, 0.1	-
27	432869.70	1303010.46	Картометрический метод, 0.1	-
28	432852.18	1302998.85	Картометрический метод, 0.1	-
29	432835.98	1302985.47	Картометрический метод, 0.1	-
30	432833.34	1302982.78	Картометрический метод, 0.1	-
31	432831.70	1302981.43	Картометрический метод, 0.1	-
32	432816.89	1302966.31	Картометрический метод, 0.1	-
33	432803.77	1302949.71	Картометрический метод, 0.1	-
34	432792.47	1302931.82	Картометрический метод, 0.1	-
35	432786.20	1302919.09	Картометрический метод, 0.1	-
36	432782.76	1302912.46	Картометрический метод, 0.1	-
37	432775.11	1302892.92	Картометрический метод, 0.1	-
38	432769.54	1302872.68	Картометрический метод, 0.1	-
39	432766.13	1302851.97	Картометрический метод, 0.1	-
40	432764.90	1302831.02	Картометрический метод, 0.1	-
41	432764.84	1302821.10	Картометрический метод, 0.1	-
42	432765.84	1302799.91	Картометрический метод, 0.1	-
43	432769.07	1302778.95	Картометрический метод, 0.1	-
44	432774.50	1302758.44	Картометрический метод, 0.1	-
45	432775.14	1302756.79	Картометрический метод, 0.1	-
46	432777.05	1302749.78	Картометрический метод, 0.1	-
47	432784.53	1302730.44	Картометрический метод, 0.1	-
48	432793.98	1302711.98	Картометрический метод, 0.1	-

ГРАФИЧЕСКОЕ ОПИСАНИЕ МЕСТОПОЛОЖЕНИЯ ГРАНИЦ ЗОН С ОСОБЫМИ УСЛОВИЯМИ ИСПОЛЬЗОВАНИЯ ТЕРРИТОРИИ

Защитная зона объекта культурного наследия «Спасо-Преображенская церковь (деревянная)», расположенная по адресу: Брянская область, р-н Почепский, с. Баклань

(наименование зоны с особыми условиями использования территории)

Сведения о местоположении границ ЗОУИТ

49	432794.70	1302710.87	Картометрический метод, 0.1	-
50	432796.65	1302707.00	Картометрический метод, 0.1	-
51	432807.96	1302689.39	Картометрический метод, 0.1	-
52	432821.04	1302673.05	Картометрический метод, 0.1	-
53	432822.74	1302671.33	Картометрический метод, 0.1	-
54	432835.32	1302657.99	Картометрический метод, 0.1	-
55	432850.88	1302644.57	Картометрический метод, 0.1	-
56	432867.73	1302632.81	Картометрический метод, 0.1	-
57	432885.71	1302622.85	Картометрический метод, 0.1	-
58	432904.60	1302614.78	Картометрический метод, 0.1	-
59	432924.23	1302608.69	Картометрический метод, 0.1	-
60	432944.38	1302604.65	Картометрический метод, 0.1	-
61	432964.84	1302602.69	Картометрический метод, 0.1	-
62	432970.07	1302602.46	Картометрический метод, 0.1	-
63	432991.37	1302602.66	Картометрический метод, 0.1	-
64	433012.53	1302605.12	Картометрический метод, 0.1	-
65	433033.30	1302609.82	Картометрический метод, 0.1	-
66	433053.46	1302616.70	Картометрический метод, 0.1	-
67	433072.78	1302625.68	Картометрический метод, 0.1	-
68	433091.03	1302636.67	Картометрический метод, 0.1	-
69	433108.01	1302649.53	Картометрический метод, 0.1	-
70	433123.53	1302664.13	Картометрический метод, 0.1	-
71	433126.28	1302667.33	Картометрический метод, 0.1	
72	433130.16	1302671.18	Картометрический метод, 0.1	
73	433143.49	1302687.47	Картометрический метод, 0.1	
74	433155.03	1302705.07	Картометрический метод, 0.1	
75	433157.41	1302709.69	Картометрический метод, 0.1	
76	433158.87	1302711.94	Картометрический метод, 0.1	
77	433168.47	1302730.83	Картометрический метод, 0.1	
78	433176.02	1302750.63	Картометрический метод, 0.1	
79	433178.01	1302758.17	Картометрический метод, 0.1	
80	433178.52	1302759.55	Картометрический метод, 0.1	
81	433183.80	1302780.06	Картометрический метод, 0.1	
82	433186.88	1302801.02	Картометрический метод, 0.1	
1	433187.72	1302822.18	Картометрический метод, 0.1	

3. Сведения о характерных точках части (частей) границы ЗОУИТ

Обозначение части границ		Описание прохождения части границы
от точки	до точки	
1	2	3
-	-	-

4. Сведения о частях границ ЗОУИТ, совпадающих с местоположением внешних границ природных объектов и (или) объектов искусственного происхождения.

Обозначение части границ		Обозначение прохождения части границ
от точки	от точки	
1	2	3
-	-	-

ГРАФИЧЕСКОЕ ОПИСАНИЕ МЕСТОПОЛОЖЕНИЯ ГРАНИЦ ЗОН С ОСОБЫМИ УСЛОВИЯМИ ИСПОЛЬЗОВАНИЯ ТЕРРИТОРИИ

Защитная зона объекта культурного наследия «Спасо-Преображенская церковь (деревянная)», расположенная по адресу: Брянская область, р-н Почепский, с. Баклань

(наименование зоны с особыми условиями использования территории))

Сведения о местоположении измененных (уточненных) границ объекта землеустройства

1. Система координат СК-32, зона 1

2. Сведения о характерных точках границ объекта землеустройства

Обозначение характерных точек границ	Существующие координаты, м		Измененные (уточненные) координаты, м		Метод определения координат и средняя квадратическая погрешность положения характерной точки (M_t), м	Описание закрепления точки
	X	У	X	У		
1	2	3	4	5	6	7
-	-	-	-	-	-	-

3. Сведения о характерных точках части (частей) границ объекта землеустройства

Обозначение части границ		Описание прохождения части границы
от точки	до точки	
1	2	3
-	-	-

4. Сведения о частях границ объекта землеустройства, совпадающих с местоположением внешних границ природных объектов и (или) объектов искусственного происхождения.

Обозначение части границ		Обозначение прохождения части границ
от точки	до точки	
1	2	3
-	-	-

ГРАФИЧЕСКОЕ ОПИСАНИЕ МЕСТОПОЛОЖЕНИЯ ГРАНИЦ
ЗОН С ОСОБЫМИ УСЛОВИЯМИ ИСПОЛЬЗОВАНИЯ ТЕРРИТОРИИ

Защитная зона объекта культурного наследия
« Спасо-Преображенская церковь (деревянная)», расположенная по адресу:
Брянская область, р-н Почепский, с. Баклань
(наименование зоны с особыми условиями использования территории)

План границ зоны с особыми условиями использования территории



Масштаб 1:2000

Используемые условные знаки и обозначения

- граница зоны с особыми условиями использования территории

- граница кадастрового квартала

●1 - характерная точка границы защитной зоны объекта культурного наследия

32:20:0000000 - номер кадастрового квартала

- земельный участок, поставленный на государственный кадастровый учёт

Подпись _____ Зиновкин С.А.

Дата « 23» ноября 2018 г.

Прошито, пронумеровано и скреплено печатью

8 (восемь) лист(ов

Зиновкин С.А.

(ФИО) подпис

Дата: 23.11.2018



Всего листов 8

ГРАФИЧЕСКОЕ ОПИСАНИЕ МЕСТОПОЛОЖЕНИЯ ГРАНИЦ ЗОН С ОСОБЫМИ УСЛОВИЯМИ ИСПОЛЬЗОВАНИЯ ТЕРРИТОРИИ

Защитная зона объекта культурного наследия «Церковь Иоанна Богослова (деревянная) с интерьером», расположенная по адресу: Брянская область, р-н Почепский, с. Чопово

(наименование зоны с особыми условиями использования территории)

Титульный лист

1. Сведения о заказчике землеустроительных работ:

О физическом лице:

Фамилия, имя, отчество (отчество указывается при наличии): –

О юридическом лице, органе государственной власти, органе местного самоуправления:

Полное наименование: *Управление по охране и сохранению историко-культурного наследия Брянской области*

Страна регистрации (инкорпорации) (указывается в отношении иностранного юридического лица): –

Фамилия и инициалы уполномоченного представителя, его должность, реквизиты доверенности (если представитель действует по доверенности): *Новикова Тамара Михайловна, начальник отдела по охране и сохранению объектов культурного наследия.*

Подпись _____ Т.М.Новикова Дата «_23_» ___ноября___ 2018 г.

2. Сведения об исполнителе землеустроительных работ:

Об индивидуальном предпринимателе:

Фамилия, имя, отчество (отчество указывается при наличии): –

Идентификационный номер налогоплательщика: –

Контактный телефон и почтовый адрес: –

Номер квалификационного аттестата кадастрового инженера (если исполнителем является кадастровый инженер): -

О юридическом лице:

Полное наименование: *Общество с ограниченной ответственностью «Многофункциональный Центр «Брянскземпроект» (ООО «МФЦ «Брянскземпроект»»)*

Основной государственный регистрационный номер: *1143256016606*

Контактный телефон и почтовый адрес: *8(4832)74-49-56, 241050, г. Брянск, ул. С. Перовской, д.48*

Фамилия и инициалы уполномоченного представителя юридического лица, его должность, реквизиты доверенности (если представитель действует по доверенности): *Слепцов В.С., директор.*

Сведения о кадастровом инженере: *Зиновкин Сергей Александрович, номер квалификационного аттестата 32-11-86*

Подпись _____ С.А. Зиновкин Дата «_23_» ___ноября___ 2018 г.

Место для оттиска печати лица, составившего карту (план) объекта землеустройства

3. Сведения о согласовании карты (плана) объекта культурного наследия:

Полное наименование органа (организации), с которым осуществляется согласование, фамилия и инициалы уполномоченного лица, его должность:

Реквизиты письма (дата и номер, если согласование оформлено в виде письма): _____

Подпись _____ _____

Место для оттиска печати органа (организации), с которым осуществляется согласование

ГРАФИЧЕСКОЕ ОПИСАНИЕ МЕСТОПОЛОЖЕНИЯ ГРАНИЦ ЗОН С ОСОБЫМИ УСЛОВИЯМИ ИСПОЛЬЗОВАНИЯ ТЕРРИТОРИИ

Защитная зона объекта культурного наследия «Церковь Иоанна Богослова (деревянная) с интерьером», расположенная по адресу: Брянская область, р-н Почепский, г. Почеп, с. Чопово

(наименование зоны с особыми условиями использования территории)

Сведения об ЗОУИТ

№ п/п	Характеристики объекта землеустройства	Описание характеристик
1	2	3
1	*Местоположение ЗОУИТ*	**Брянская область, р-н Почепский, г. Почеп, с. Чопово**, *Защитная зона объекта культурного наследия «Церковь Иоанна Богослова (деревянная) с интерьером»*
2	*Площадь ЗОУИТ± величина погрешности определения площади (Р+/- ΔР)*	*139519 кв.м ± 131*
3	*Иные характеристики ЗОУИТ*	*Федеральный закон от 25.06.2002 № 73-ФЗ «Об объектах культурного наследия (памятниках истории и культуры) народов Российской Федерации» «Статья 34.1 Защитные зоны объектов культурного наследия (введена Федеральным законом от 05.04.2016 № 95-ФЗ).* *1. Защитными зонами объектов культурного наследия являются территории, которые прилегают к включенным в реестр памятникам и ансамблям (за исключением указанных в пункте 2 настоящей статьи объектов культурного наследия) и в границах, которых в целях обеспечения сохранности объектов культурного наследия и композиционно-видовых связей (панорам) запрещаются строительство объектов капитального строительства и их реконструкция, связанная с изменением их параметров (высоты, количества этажей, площади), за исключением строительства и реконструкции линейных объектов.* *3. Границы защитной зоны объекта культурного наследия устанавливаются:* *1) для памятника, расположенного в границах населенного пункта, на расстоянии 100 метров от внешних границ территории памятника, для памятника, расположенного вне границ населенного пункта, на расстоянии 200 метров от внешних границ территории памятника;* *2) для ансамбля, расположенного в границах населенного пункта, на расстоянии 150 метров от внешних границ территории ансамбля, для ансамбля, расположенного вне границ населенного пункта, на расстоянии 250 метров от внешних границ территории ансамбля.* *4. В случае отсутствия утвержденных границ территории объекта культурного наследия, расположенного в границах населенного пункта, границы защитной зоны такого объекта устанавливаются на расстоянии 200 метров от линии внешней стены памятника*

ГРАФИЧЕСКОЕ ОПИСАНИЕ МЕСТОПОЛОЖЕНИЯ ГРАНИЦ ЗОН С ОСОБЫМИ УСЛОВИЯМИ ИСПОЛЬЗОВАНИЯ ТЕРРИТОРИИ

Защитная зона объекта культурного наследия

«Церковь Иоанна Богослова (деревянная) с интерьером», расположенная по адресу:

Брянская область, р-н Почепский, г. Почеп, с. Чопово

(наименование зоны с особыми условиями использования территории)

Сведения об ЗОУИТ

№ п/п	Характеристики объекта землеустройства	Описание характеристик
1	2	3
		либо от линии общего контура ансамбля, образуемого соединением внешних точек наиболее удаленных элементов ансамбля, включая парковую территорию. В случае отсутствия утвержденных границ территории объекта культурного наследия, расположенного вне границ населенного пункта, границы защитной зоны такого объекта устанавливаются на расстоянии 300 метров от линии внешней стены памятника либо от линии общего контура ансамбля, образуемого соединением внешних точек наиболее удаленных элементов ансамбля, включая парковую территорию.

ГРАФИЧЕСКОЕ ОПИСАНИЕ МЕСТОПОЛОЖЕНИЯ ГРАНИЦ ЗОН С ОСОБЫМИ УСЛОВИЯМИ ИСПОЛЬЗОВАНИЯ ТЕРРИТОРИИ

Защитная зона объекта культурного наследия «Церковь Иоанна Богослова (деревянная) с интерьером», расположенная по адресу: Брянская область, р-н Почепский, г. Почеп, с. Чопово

(наименование зоны с особыми условиями использования территории)

Сведения о местоположении границ ЗОУИТ

1. Система координат СК-32, зона 1

2. Сведения о характерных точках границ ЗОУИТ

Обозначение характерных точек границ	Координаты, м		Метод определения координат и средняя квадратическая погрешность положения характерной точки (M_t), м	Описание закрепления точки
	X	У		
1	2	3	4	5
1	458813.74	1306792.62	Картометрический метод, 0.1	-
2	458811.72	1306840.65	Картометрический метод, 0.1	-
3	458807.59	1306861.1	Картометрический метод, 0.1	-
4	458801.36	1306881	Картометрический метод, 0.1	-
5	458793.08	1306900.15	Картометрический метод, 0.1	-
6	458782.86	1306918.33	Картометрический метод, 0.1	-
7	458770.79	1306935.35	Картометрический метод, 0.1	-
8	458757.02	1306951.02	Картометрический метод, 0.1	-
9	458741.7	1306965.17	Картометрический метод, 0.1	-
10	458724.98	1306977.64	Картометрический метод, 0.1	-
11	458724.93	1306977.67	Картометрический метод, 0.1	-
12	458719.41	1306981.87	Картометрический метод, 0.1	-
13	458701.47	1306992.75	Картометрический метод, 0.1	-
14	458682.49	1307001.7	Картометрический метод, 0.1	-
15	458662.68	1307008.61	Картометрический метод, 0.1	-
16	458642.25	1307013.4	Картометрический метод, 0.1	-
17	458621.43	1307016.03	Картометрический метод, 0.1	-
18	458600.45	1307016.46	Картометрический метод, 0.1	-
19	458594.82	1307016.28	Картометрический метод, 0.1	-
20	458574.17	1307014.54	Картометрический метод, 0.1	-
21	458553.81	1307010.68	Картометрический метод, 0.1	-
22	458533.96	1307004.73	Картометрический метод, 0.1	-
23	458514.83	1306996.76	Картометрический метод, 0.1	-
24	458496.63	1306986.86	Картометрический метод, 0.1	-
25	458479.55	1306975.12	Картометрический метод, 0.1	-
26	458463.78	1306961.68	Картометрический метод, 0.1	-
27	458449.48	1306946.68	Картометрический метод, 0.1	-
28	458436.81	1306930.28	Картометрический метод, 0.1	-
29	458434.32	1306926.26	Картометрический метод, 0.1	-
30	458433.59	1306925.31	Картометрический метод, 0.1	-
31	458422.56	1306907.63	Картометрический метод, 0.1	-
32	458413.44	1306888.89	Картометрический метод, 0.1	-
33	458406.32	1306869.31	Картометрический метод, 0.1	-
34	458401.27	1306849.09	Картометрический метод, 0.1	-
35	458398.36	1306828.46	Картометрический метод, 0.1	-
36	458397.61	1306807.64	Картометрический метод, 0.1	-
37	458397.71	1306801.38	Картометрический метод, 0.1	-
38	458399.18	1306780.14	Картометрический метод, 0.1	-
39	458402.9	1306759.19	Картометрический метод, 0.1	-
40	458408.82	1306738.75	Картометрический метод, 0.1	-
41	458409.52	1306737.03	Картометрический метод, 0.1	-
42	458413.55	1306723.58	Картометрический метод, 0.1	-
43	458421.62	1306704.23	Картометрический метод, 0.1	-
44	458431.68	1306685.84	Картометрический метод, 0.1	-
45	458443.6	1306668.59	Картометрический метод, 0.1	-
46	458457.27	1306652.69	Картометрический метод, 0.1	-
47	458472.52	1306638.31	Картометрический метод, 0.1	-
48	458489.2	1306625.61	Картометрический метод, 0.1	-

ГРАФИЧЕСКОЕ ОПИСАНИЕ МЕСТОПОЛОЖЕНИЯ ГРАНИЦ ЗОН С ОСОБЫМИ УСЛОВИЯМИ ИСПОЛЬЗОВАНИЯ ТЕРРИТОРИИ

Защитная зона объекта культурного наследия «Церковь Иоанна Богослова (деревянная) с интерьером», расположенная по адресу: Брянская область, р-н Почепский, г. Почеп, с. Чопово

(наименование зоны с особыми условиями использования территории)

Сведения о местоположении границ ЗОУИТ

49	458507.11	1306614.72	Картометрический метод, 0.1	-
50	458526.07	1306605.76	Картометрический метод, 0.1	-
51	458545.86	1306598.84	Картометрический метод, 0.1	-
52	458566.27	1306594.03	Картометрический метод, 0.1	-
53	458587.06	1306591.38	Картометрический метод, 0.1	-
54	458608.02	1306590.92	Картометрический метод, 0.1	-
55	458613.57	1306591.09	Картометрический метод, 0.1	-
56	458634.34	1306592.82	Картометрический метод, 0.1	-
57	458654.81	1306596.69	Картометрический метод, 0.1	-
58	458674.76	1306602.67	Картометрический метод, 0.1	-
59	458693.99	1306610.69	Картометрический метод, 0.1	-
60	458712.28	1306620.67	Картометрический метод, 0.1	-
61	458729.43	1306632.5	Картометрический метод, 0.1	-
62	458745.25	1306646.05	Картометрический метод, 0.1	-
63	458759.58	1306661.17	Картометрический метод, 0.1	-
64	458772.26	1306677.7	Картометрический метод, 0.1	-
65	458783.16	1306695.46	Картометрический метод, 0.1	-
66	458792.14	1306714.26	Картометрический метод, 0.1	-
67	458792.31	1306714.74	Картометрический метод, 0.1	-
68	458799.78	1306730.85	Картометрический метод, 0.1	-
69	458806.61	1306750.91	Картометрический метод, 0.1	-
70	458811.28	1306771.57	Картометрический метод, 0.1	
1	458813.74	1306792.62	Картометрический метод, 0.1	-

3. Сведения о характерных точках части (частей) границы ЗОУИТ

Обозначение части границ		Описание прохождения части границы
от точки	до точки	
1	2	3
-	-	-

4. Сведения о частях границ ЗОУИТ, совпадающих с местоположением внешних границ природных объектов и (или) объектов искусственного происхождения.

Обозначение части границ		Обозначение прохождения части границ
от точки	от точки	
1	2	3
-	-	-

ГРАФИЧЕСКОЕ ОПИСАНИЕ МЕСТОПОЛОЖЕНИЯ ГРАНИЦ ЗОН С ОСОБЫМИ УСЛОВИЯМИ ИСПОЛЬЗОВАНИЯ ТЕРРИТОРИИ

Защитная зона объекта культурного наследия «Церковь Иоанна Богослова (деревянная) с интерьером», расположенная по адресу: Брянская область, р-н Почепский, г. Почеп, с. Чопово

(наименование зоны с особыми условиями использования территории))

Сведения о местоположении измененных (уточненных) границ объекта землеустройства

1. Система координат СК-32, зона 1

2. Сведения о характерных точках границ объекта землеустройства

Обозначение характерных точек границ	Существующие координаты, м		Измененные (уточненные) координаты, м		Метод определения координат и средняя квадратическая погрешность положения характерной точки (M_t), м	Описание закрепления точки
	X	У	X	У		
1	2	3	4	5	6	7
-	-	-	-	-	-	-

3. Сведения о характерных точках части (частей) границ объекта землеустройства

Обозначение части границ		Описание прохождения части границы
от точки	до точки	
1	2	3
-	-	-

4. Сведения о частях границ объекта землеустройства, совпадающих с местоположением внешних границ природных объектов и (или) объектов искусственного происхождения.

Обозначение части границ		Обозначение прохождения части границ
от точки	до точки	
1	2	3
-	-	-

ГРАФИЧЕСКОЕ ОПИСАНИЕ МЕСТОПОЛОЖЕНИЯ ГРАНИЦ
ЗОН С ОСОБЫМИ УСЛОВИЯМИ ИСПОЛЬЗОВАНИЯ ТЕРРИТОРИИ

Защитная зона объекта культурного наследия
« Церковь Иоанна Богослова (деревянная) с интерьером », расположенная по адресу:
Брянская область, р-н Почепский, г. Почеп, с. Чопово
(наименование зоны с особыми условиями использования территории)

План границ зоны с особыми условиями использования территории



Масштаб 1:2000

Используемые условные знаки и обозначения

- граница зоны с особыми условиями использования территории
- граница кадастрового квартала
- ●1 - характерная точка границы защитной зоны объекта культурного наследия
- *32:20:0000000* - номер кадастрового квартала
- - земельный участок, поставленный на государственный кадастровый учёт

Подпись _____ Зиновкин С.А.

Дата « 23» ноября 2018 г.

Прошито, пронумеровано и скреплено печатью

8 (восемь) лист(ов

Зиновкин С.А.

(ФИО) подпис

Дата: 23.11.2018



Всего листов 9

ГРАФИЧЕСКОЕ ОПИСАНИЕ МЕСТОПОЛОЖЕНИЯ ГРАНИЦ ЗОН С ОСОБЫМИ УСЛОВИЯМИ ИСПОЛЬЗОВАНИЯ ТЕРРИТОРИИ

Защитная зона объекта культурного наследия

«Ансамбль Спасо-Преображенского монастыря», расположенная по адресу:

Брянская область, р-н Севский, г.Севск,

(наименование зоны с особыми условиями использования территории)

Титульный лист

1. Сведения о заказчике землеустроительных работ:

О физическом лице:

Фамилия, имя, отчество (отчество указывается при наличии): –

О юридическом лице, органе государственной власти, органе местного самоуправления:

Полное наименование: *Управление по охране и сохранению историко-культурного наследия Брянской области*

Страна регистрации (инкорпорации) (указывается в отношении иностранного юридического лица): –

Фамилия и инициалы уполномоченного представителя, его должность, реквизиты доверенности (если представитель действует по доверенности): *Новикова Тамара Михайловна, начальник отдела по охране и сохранению объектов культурного наследия.*

Подпись _____ Новикова Т.М. Дата «_23_» ___ноября___ 2018 г.

2. Сведения об исполнителе землеустроительных работ:

Об индивидуальном предпринимателе:

Фамилия, имя, отчество (отчество указывается при наличии): –

Идентификационный номер налогоплательщика: –

Контактный телефон и почтовый адрес: –

Номер квалификационного аттестата кадастрового инженера (если исполнителем является кадастровый инженер): -

О юридическом лице:

Полное наименование: *Общество с ограниченной ответственностью «Многофункциональный Центр «Брянскземпроект»» (ООО «МФЦ «Брянскземпроект»»)*

Основной государственный регистрационный номер: *1143256016606*

Контактный телефон и почтовый адрес: *8(4832)74-49-56, 241050, г. Брянск, ул. С. Перовской, д.48*

Фамилия и инициалы уполномоченного представителя юридического лица, его должность, реквизиты доверенности (если представитель действует по доверенности): *Слепцов В.С., директор.*

Сведения о кадастровом инженере: *Зиновкин Сергей Александрович, номер квалификационного аттестата 32-11-86*

Подпись _____ С.А. Зиновкин Дата «_23_» ___ноября___ 2018 г.

Место для оттиска печати лица, составившего карту (план) объекта землеустройства

3. Сведения о согласовании карты (плана) объекта культурного наследия:

Полное наименование органа (организации), с которым осуществляется согласование, фамилия и инициалы уполномоченного лица, его должность:

Реквизиты письма (дата и номер, если согласование оформлено в виде письма): _____

Подпись _____ _____

Место для оттиска печати органа (организации), с которым осуществляется согласование

ГРАФИЧЕСКОЕ ОПИСАНИЕ МЕСТОПОЛОЖЕНИЯ ГРАНИЦ ЗОН С ОСОБЫМИ УСЛОВИЯМИ ИСПОЛЬЗОВАНИЯ ТЕРРИТОРИИ

Защитная зона объекта культурного наследия

«Ансамбль Спасо-Преображенского монастыря», расположенная по адресу:

Брянская область, р-н Севский, г.Севск,

(наименование зоны с особыми условиями использования территории)

Сведения об ЗОУИТ

№ п/п	Характеристики объекта землеустройства	Описание характеристик
1	2	3
1	*Местоположение ЗОУИТ*	**Брянская область, р-н Севский, г.Севск** *Защитная зона объекта культурного наследия «Ансамбль Спасо-Преображенского монастыря»*
2	*Площадь ЗОУИТ± величина погрешности определения площади (Р+/- ΔР)*	*142742 кв.м ± 132*
3	*Иные характеристики ЗОУИТ*	*Федеральный закон от 25.06.2002 № 73-ФЗ «Об объектах культурного наследия (памятниках истории и культуры) народов Российской Федерации» «Статья 34.1 Защитные зоны объектов культурного наследия (введена Федеральным законом от 05.04.2016 № 95-ФЗ).* *1. Защитными зонами объектов культурного наследия являются территории, которые прилегают к включенным в реестр памятникам и ансамблям (за исключением указанных в пункте 2 настоящей статьи объектов культурного наследия) и в границах, которых в целях обеспечения сохранности объектов культурного наследия и композиционно-видовых связей (панорам) запрещаются строительство объектов капитального строительства и их реконструкция, связанная с изменением их параметров (высоты, количества этажей, площади), за исключением строительства и реконструкции линейных объектов.* *3. Границы защитной зоны объекта культурного наследия устанавливаются:* *1) для памятника, расположенного в границах населенного пункта, на расстоянии 100 метров от внешних границ территории памятника, для памятника, расположенного вне границ населенного пункта, на расстоянии 200 метров от внешних границ территории памятника;* *2) для ансамбля, расположенного в границах населенного пункта, на расстоянии 150 метров от внешних границ территории ансамбля, для ансамбля, расположенного вне границ населенного пункта, на расстоянии 250 метров от внешних границ территории ансамбля.* *4. В случае отсутствия утвержденных границ территории объекта культурного наследия, расположенного в границах населенного пункта, границы защитной зоны такого объекта устанавливаются на расстоянии 200 метров от линии внешней стены памятника*

ГРАФИЧЕСКОЕ ОПИСАНИЕ МЕСТОПОЛОЖЕНИЯ ГРАНИЦ ЗОН С ОСОБЫМИ УСЛОВИЯМИ ИСПОЛЬЗОВАНИЯ ТЕРРИТОРИИ

Защитная зона объекта культурного наследия

«Ансамбль Спасо-Преображенского монастыря», расположенная по адресу: Брянская область, р-н Севский, г.Севск,

(наименование зоны с особыми условиями использования территории)

Сведения об ЗОУИТ

№ п/п	Характеристики объекта землеустройства	Описание характеристик
1	2	3
		отсутствия утвержденных границ территории объекта культурного наследия, расположенного вне границ населенного пункта, границы защитной зоны такого объекта устанавливаются на расстоянии 300 метров от линии внешней стены памятника либо от линии общего контура ансамбля, образуемого соединением внешних точек наиболее удаленных элементов ансамбля, включая парковую территорию.

ГРАФИЧЕСКОЕ ОПИСАНИЕ МЕСТОПОЛОЖЕНИЯ ГРАНИЦ ЗОН С ОСОБЫМИ УСЛОВИЯМИ ИСПОЛЬЗОВАНИЯ ТЕРРИТОРИИ

Защитная зона объекта культурного наследия

«Ансамбль Спасо-Преображенского монастыря», расположенная по адресу: Брянская область, р-н Севский, г.Севск,

(наименование зоны с особыми условиями использования территории)

Сведения о местоположении границ ЗОУИТ

1. Система координат СК-32, зона 2

2. Сведения о характерных точках границ ЗОУИТ

Обозначение характерных точек границ	Координаты, м		Метод определения координат и средняя квадратическая погрешность положения характерной точки (M_t), м	Описание закрепления точки
	X	У		
1	2	3	4	5
1	370376.93	2183519.86	Картометрический метод, 0.1	-
2	370374.16	2183540.29	Картометрический метод, 0.1	-
3	370373.81	2183541.72	Картометрический метод, 0.1	-
4	370375.87	2183560.15	Картометрический метод, 0.1	-
5	370377.10	2183580.96	Картометрический метод, 0.1	-
6	370376.15	2183601.77	Картометрический метод, 0.1	-
7	370373.04	2183622.38	Картометрический метод, 0.1	-
8	370367.81	2183642.55	Картометрический метод, 0.1	-
9	370360.51	2183662.07	Картометрический метод, 0.1	-
10	370351.21	2183680.72	Картометрический метод, 0.1	-
11	370340.03	2183698.30	Картометрический метод, 0.1	-
12	370327.07	2183714.63	Картометрический метод, 0.1	-
13	370312.49	2183729.52	Картометрический метод, 0.1	-
14	370296.44	2183742.80	Картометрический метод, 0.1	-
15	370279.09	2183754.35	Картометрический метод, 0.1	-
16	370260.63	2183764.03	Картометрический метод, 0.1	-
17	370241.27	2183771.74	Картометрический метод, 0.1	-
18	370221.21	2183777.38	Картометрический метод, 0.1	-
19	370200.67	2183780.92	Картометрический метод, 0.1	-
20	370112.27	2183791.41	Картометрический метод, 0.1	-
21	370042.70	2183800.13	Картометрический метод, 0.1	-
22	370021.95	2183801.64	Картометрический метод, 0.1	-
23	370001.15	2183800.98	Картометрический метод, 0.1	-
24	369980.53	2183798.17	Картометрический метод, 0.1	-
25	369960.32	2183793.23	Картометрический метод, 0.1	-
26	369940.73	2183786.22	Картометрический метод, 0.1	-
27	369921.97	2183777.21	Картометрический метод, 0.1	-
28	369904.25	2183766.30	Картометрический метод, 0.1	-
29	369887.77	2183753.61	Картометрический метод, 0.1	-
30	369872.68	2183739.28	Картометрический метод, 0.1	-
31	369859.17	2183723.45	Картометрический метод, 0.1	-
32	369847.38	2183706.31	Картометрический метод, 0.1	-
33	369837.43	2183688.03	Картометрический метод, 0.1	-
34	369829.44	2183668.82	Картометрический метод, 0.1	-
35	369823.48	2183648.89	Картометрический метод, 0.1	-
36	369807.59	2183583.47	Картометрический метод, 0.1	-
37	369806.42	2183578.34	Картометрический метод, 0.1	-
38	369790.38	2183519.64	Картометрический метод, 0.1	-
39	369785.60	2183494.82	Картометрический метод, 0.1	-
40	369783.05	2183476.07	Картометрический метод, 0.1	-
41	369784.38	2183454.03	Картометрический метод, 0.1	-
42	369787.49	2183431.24	Картометрический метод, 0.1	-
43	369789.32	2183416.05	Картометрический метод, 0.1	-
44	369794.09	2183399.70	Картометрический метод, 0.1	-
45	369793.68	2183387.70	Картометрический метод, 0.1	-
46	369794.28	2183376.71	Картометрический метод, 0.1	-
47	369794.42	2183368.42	Картометрический метод, 0.1	-

ГРАФИЧЕСКОЕ ОПИСАНИЕ МЕСТОПОЛОЖЕНИЯ ГРАНИЦ ЗОН С ОСОБЫМИ УСЛОВИЯМИ ИСПОЛЬЗОВАНИЯ ТЕРРИТОРИИ

Защитная зона объекта культурного наследия

«Ансамбль Спасо-Преображенского монастыря», расположенная по адресу: Брянская область, р-н Севский, г.Севск,

(наименование зоны с особыми условиями использования территории)

Сведения о местоположении границ ЗОУИТ

51	369798.51	2183308.46	Картометрический метод, 0.1	-
52	369802.63	2183285.33	Картометрический метод, 0.1	-
53	369809.44	2183262.84	Картометрический метод, 0.1	-
54	369809.90	2183261.59	Картометрический метод, 0.1	-
55	369818.97	2183240.68	Картометрический метод, 0.1	-
56	369830.37	2183220.94	Картометрический метод, 0.1	-
57	369843.95	2183202.62	Картометрический метод, 0.1	-
58	369844.80	2183201.600	Картометрический метод, 0.1	-
59	369860.85	2183184.48	Картометрический метод, 0.1	-
60	369878.81	2183169.36	Картометрический метод, 0.1	-
61	369898.41	2183156.45	Картометрический метод, 0.1	-
62	369899.57	2183155.78	Картометрический метод, 0.1	-
63	369920.41	2183145.32	Картометрический метод, 0.1	-
64	369942.32	2183137.35	Картометрический метод, 0.1	-
65	369965.01	2183131.98	Картометрический метод, 0.1	-
66	369966.32	2183131.75	Картометрический метод, 0.1	-
67	369989.33	2183129.08	Картометрический метод, 0.1	-
68	370012.49	2183129.08	Картометрический метод, 0.1	-
69	370015.24	2183129.40	Картометрический метод, 0.1	-
70	370016.38	2183129.18	Картометрический метод, 0.1	-
71	370037.53	2183127.45	Картометрический метод, 0.1	-
72	370090.01	2183125.96	Картометрический метод, 0.1	-
73	370095.46	2183126.09	Картометрический метод, 0.1	-
74	370107.28	2183124.74	Картометрический метод, 0.1	-
75	370130.14	2183124.75	Картометрический метод, 0.1	-
76	370152.86	2183127.38	Картометрический метод, 0.1	-
77	370154.24	2183127.62	Картометрический метод, 0.1	-
78	370177.25	2183133.04	Картометрический метод, 0.1	-
79	370199.47	2183141.14	Картометрический метод, 0.1	-
80	370220.57	2183151.80	Картометрический метод, 0.1	-
81	370221.79	2183152.51	Картометрический метод, 0.1	-
82	370240.88	2183165.14	Картометрический метод, 0.1	-
83	370258.41	2183179.87	Картометрический метод, 0.1	-
84	370275.04	2183195.81	Картометрический метод, 0.1	-
85	370276.71	2183197.37	Картометрический метод, 0.1	-
86	370281.55	2183200.98	Картометрический метод, 0.1	-
87	370285.46	2183204.94	Картометрический метод, 0.1	-
88	370300.63	2183218.32	Картометрический метод, 0.1	-
89	370303.16	2183220.43	Картометрический метод, 0.1	-
90	370318.83	2183234.98	Картометрический метод, 0.1	-
91	370332.85	2183251.13	Картометрический метод, 0.1	-
92	370345.07	2183268.69	Картометрический метод, 0.1	-
93	370355.35	2183287.44	Картометрический метод, 0.1	-
94	370363.56	2183307.19	Картометрический метод, 0.1	-
95	370369.62	2183327.70	Картометрический метод, 0.1	-
96	370373.46	2183348.75	Картометрический метод, 0.1	-
97	370375.02	2183370.08	Картометрический метод, 0.1	-
98	370376.59	2183449.71	Картометрический метод, 0.1	-
99	370377.58	2183499.26	Картометрический метод, 0.1	-
1	370376.93	2183519.86	Картометрический метод, 0.1	-

3. Сведения о характерных точках части (частей) границы ЗОУИТ

Обозначение части границ		Описание прохождения части границы
от точки	до точки	
1	2	3

ГРАФИЧЕСКОЕ ОПИСАНИЕ МЕСТОПОЛОЖЕНИЯ ГРАНИЦ ЗОН С ОСОБЫМИ УСЛОВИЯМИ ИСПОЛЬЗОВАНИЯ ТЕРРИТОРИИ

Защитная зона объекта культурного наследия

«Ансамбль Спасо-Преображенского монастыря», расположенная по адресу: Брянская область, р-н Севский, г.Севск,

(наименование зоны с особыми условиями использования территории)

Сведения о местоположении границ ЗОУИТ

4. Сведения о частях границ ЗОУИТ, совпадающих с местоположением внешних границ природных объектов и (или) объектов искусственного происхождения.

Обозначение части границ		Обозначение прохождения части границ
от точки	от точки	
1	2	3
-	-	-

ГРАФИЧЕСКОЕ ОПИСАНИЕ МЕСТОПОЛОЖЕНИЯ ГРАНИЦ ЗОН С ОСОБЫМИ УСЛОВИЯМИ ИСПОЛЬЗОВАНИЯ ТЕРРИТОРИИ

Защитная зона объекта культурного наследия

«Ансамбль Спасо-Преображенского монастыря», расположенная по адресу: Брянская область, р-н Севский, г.Севск,

(наименование зоны с особыми условиями использования территории)

Сведения о местоположении измененных (уточненных) границ ЗОУИТ

1. Система координат СК-32, зона 2

2. Сведения о характерных точках границ ЗОУИТ

Обозначение характерных точек границ	Существующие координаты, м		Измененные (уточненные) координаты, м		Метод определения координат и средняя квадратическая погрешность положения характерной точки (M_t), м	Описание закрепления точки
	X	У	X	У		
1	2	3	4	5	6	7
-	-	-	-	-	-	-

3. Сведения о характерных точках части (частей) границ ЗОУИТ

Обозначение части границ		Описание прохождения части границы
от точки	до точки	
1	2	3
-	-	-

4. Сведения о частях границ ЗОУИТ, совпадающих с местоположением внешних границ природных объектов и (или) объектов искусственного происхождения.

Обозначение части границ		Обозначение прохождения части границ
от точки	до точки	
1	2	3
-	-	-

ГРАФИЧЕСКОЕ ОПИСАНИЕ МЕСТОПОЛОЖЕНИЯ ГРАНИЦ ЗОН С ОСОБЫМИ УСЛОВИЯМИ ИСПОЛЬЗОВАНИЯ ТЕРРИТОРИИ

Защитная зона объекта культурного наследия

«Ансамбль Спасо-Преображенского монастыря», расположенная по адресу: Брянская область, р-н Севский, г.Севск,

(наименование зоны с особыми условиями использования территории)

План границ объекта землеустройства

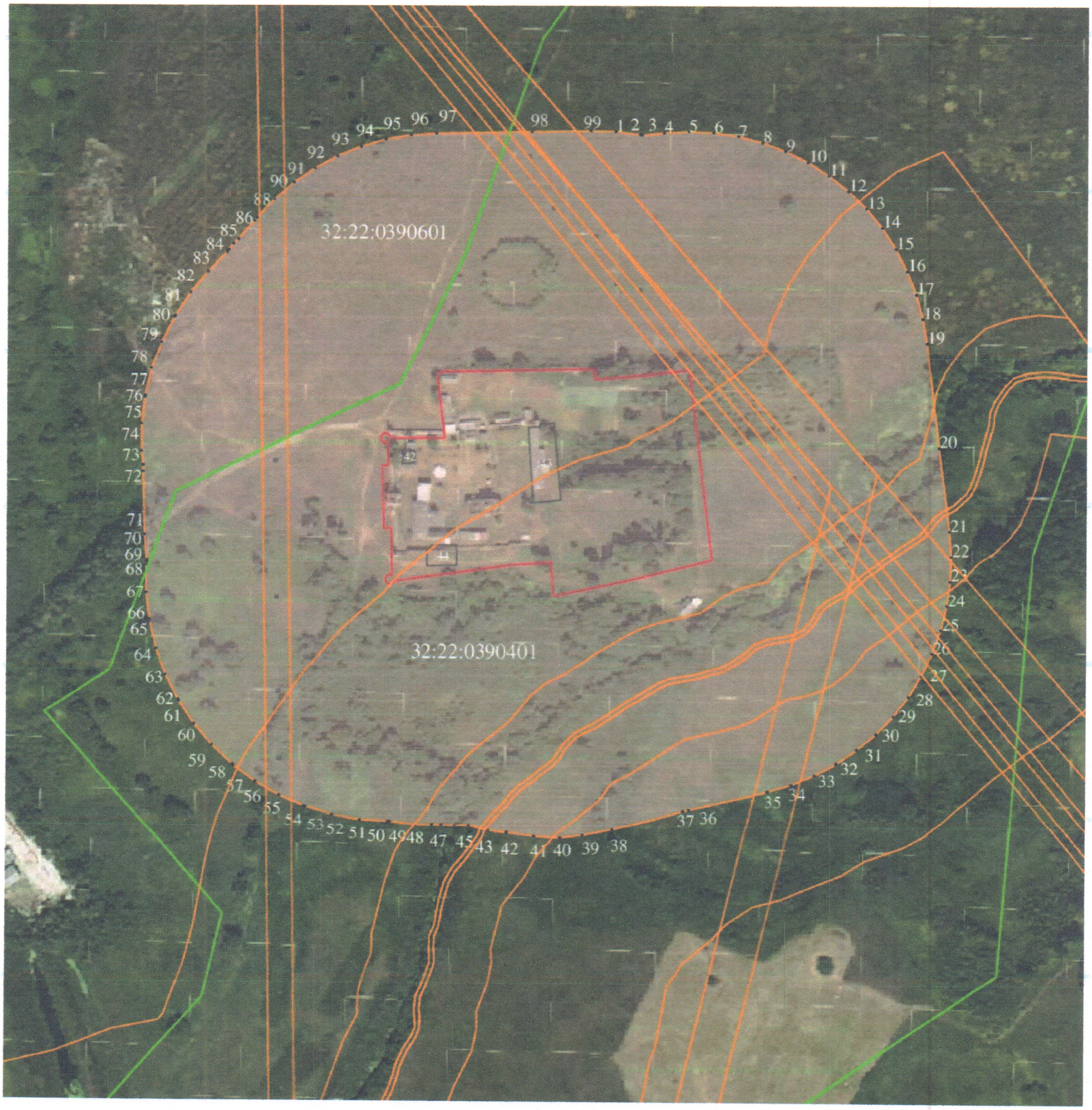

Масштаб 1:2000

Используемые условные знаки и обозначения

- граница зоны с особыми условиями использования территории
- граница кадастрового квартала
- характерная точка границы защитной зоны объекта культурного наследия

32:22:0390401 - номер кадастрового квартала

- земельный участок, поставленный на государственный кадастровый учёт

РОССИЙСКАЯ ФЕДЕРАЦИЯ * КАДАСТРОВЫЙ ИНЖЕНЕР * ЗИНОВКИН * СНИЛС * КВАЛИФИКАЦИОННЫЙ № 32-11-86 АТТЕСТАТ

Подпись _____ Зиновкин С.А Дата «23» ноября 2018 г

Всего листов 8

ГРАФИЧЕСКОЕ ОПИСАНИЕ МЕСТОПОЛОЖЕНИЯ ГРАНИЦ ЗОН С ОСОБЫМИ УСЛОВИЯМИ ИСПОЛЬЗОВАНИЯ ТЕРРИТОРИИ

Защитная зона объекта культурного наследия

«Покровская церковь (деревянная)», расположенная по адресу: Брянская область, р-н Севский, с.Пушкино,

(наименование зоны с особыми условиями использования территории)

Титульный лист

1. Сведения о заказчике землеустроительных работ:

О физическом лице:

Фамилия, имя, отчество (отчество указывается при наличии): –

О юридическом лице, органе государственной власти, органе местного самоуправления:

Полное наименование: *Управление по охране и сохранению историко-культурного наследия Брянской области*

Страна регистрации (инкорпорации) (указывается в отношении иностранного юридического лица): –

Фамилия и инициалы уполномоченного представителя, его должность, реквизиты доверенности (если представитель действует по доверенности): *Новикова Тамара Михайловна, начальник отдела по охране и сохранению объектов культурного наследия.*

Подпись _____ Новикова Т.М. Дата «_23_» ___ноября___ 2018 г.

2. Сведения об исполнителе землеустроительных работ:

Об индивидуальном предпринимателе:

Фамилия, имя, отчество (отчество указывается при наличии): –

Идентификационный номер налогоплательщика: –

Контактный телефон и почтовый адрес: –

Номер квалификационного аттестата кадастрового инженера (если исполнителем является кадастровый инженер): -

О юридическом лице:

Полное наименование: *Общество с ограниченной ответственностью «Многофункциональный Центр «Брянскземпроект»» (ООО «МФЦ «Брянскземпроект»»)*

Основной государственный регистрационный номер: *1143256016606*

Контактный телефон и почтовый адрес: *8(4832)74-49-56, 241050, г. Брянск, ул. С. Перовской, д.48*

Фамилия и инициалы уполномоченного представителя юридического лица, его должность, реквизиты доверенности (если представитель действует по доверенности): *Слепцов В.С., директор.*

Сведения о кадастровом инженере: *Зиновкин Сергей Александрович, номер квалификационного аттестата 32-11-86*

Подпись _____ С.А. Зиновкин Дата «_23_» ___ноября___ 2018 г.

Место для оттиска печати лица, составившего карту (план) объекта землеустройства

3. Сведения о согласовании карты (плана) объекта культурного наследия:

Полное наименование органа (организации), с которым осуществляется согласование, фамилия и инициалы уполномоченного лица, его должность:

Реквизиты письма (дата и номер, если согласование оформлено в виде письма): _____

Подпись _____ _____

Место для оттиска печати органа (организации), с которым осуществляется согласование

ГРАФИЧЕСКОЕ ОПИСАНИЕ МЕСТОПОЛОЖЕНИЯ ГРАНИЦ ЗОН С ОСОБЫМИ УСЛОВИЯМИ ИСПОЛЬЗОВАНИЯ ТЕРРИТОРИИ

Защитная зона объекта культурного наследия

«Покровская церковь (деревянная)», расположенная по адресу: Брянская область, р-н Севский, с.Пушкино,

(наименование зоны с особыми условиями использования территории)

Сведения об ЗОУИТ

№ п/п	Характеристики объекта землеустройства	Описание характеристик
1	2	3
1	*Местоположение ЗОУИТ*	**Брянская область, р-н Севский, с.Пушкино** *Защитная зона объекта культурного наследия «Покровская церковь (деревянная)»*
2	*Площадь ЗОУИТ± величина погрешности определения площади (Р+/- ΔР)*	*141179 кв.м ± 131.5*
3	*Иные характеристики ЗОУИТ*	*Федеральный закон от 25.06.2002 № 73-ФЗ «Об объектах культурного наследия (памятниках истории и культуры) народов Российской Федерации» «Статья 34.1 Защитные зоны объектов культурного наследия (введена Федеральным законом от 05.04.2016 № 95-ФЗ).* *1. Защитными зонами объектов культурного наследия являются территории, которые прилегают к включенным в реестр памятникам и ансамблям (за исключением указанных в пункте 2 настоящей статьи объектов культурного наследия) и в границах, которых в целях обеспечения сохранности объектов культурного наследия и композиционно-видовых связей (панорам) запрещаются строительство объектов капитального строительства и их реконструкция, связанная с изменением их параметров (высоты, количества этажей, площади), за исключением строительства и реконструкции линейных объектов.* *3. Границы защитной зоны объекта культурного наследия устанавливаются:* *1) для памятника, расположенного в границах населенного пункта, на расстоянии 100 метров от внешних границ территории памятника, для памятника, расположенного вне границ населенного пункта, на расстоянии 200 метров от внешних границ территории памятника;* *2) для ансамбля, расположенного в границах населенного пункта, на расстоянии 150 метров от внешних границ территории ансамбля, для ансамбля, расположенного вне границ населенного пункта, на расстоянии 250 метров от внешних границ территории ансамбля.* *4. В случае отсутствия утвержденных границ территории объекта культурного наследия, расположенного в границах населенного пункта, границы защитной зоны такого объекта устанавливаются на расстоянии 200 метров от линии внешней стены памятника*

ГРАФИЧЕСКОЕ ОПИСАНИЕ МЕСТОПОЛОЖЕНИЯ ГРАНИЦ ЗОН С ОСОБЫМИ УСЛОВИЯМИ ИСПОЛЬЗОВАНИЯ ТЕРРИТОРИИ

Защитная зона объекта культурного наследия

«Покровская церковь (деревянная)», расположенная по адресу: Брянская область, р-н Севский, с.Пушкино,

(наименование зоны с особыми условиями использования территории)

Сведения об ЗОУИТ

№ п/п	Характеристики объекта землеустройства	Описание характеристик
1	2	3
		отсутствия утвержденных границ территории объекта культурного наследия, расположенного вне границ населенного пункта, границы защитной зоны такого объекта устанавливаются на расстоянии 300 метров от линии внешней стены памятника либо от линии общего контура ансамбля, образуемого соединением внешних точек наиболее удаленных элементов ансамбля, включая парковую территорию.

ГРАФИЧЕСКОЕ ОПИСАНИЕ МЕСТОПОЛОЖЕНИЯ ГРАНИЦ ЗОН С ОСОБЫМИ УСЛОВИЯМИ ИСПОЛЬЗОВАНИЯ ТЕРРИТОРИИ

Защитная зона объекта культурного наследия

«Покровская церковь (деревянная)», расположенная по адресу: Брянская область, р-н Севский, с.Пушкино,

(наименование зоны с особыми условиями использования территории)

Сведения о местоположении границ ЗОУИТ

1. Система координат СК-32, зона 2

2. Сведения о характерных точках границ ЗОУИТ

Обозначение характерных точек границ	Координаты, м		Метод определения координат и средняя квадратическая погрешность положения характерной точки (M_t), м	Описание закрепления точки
	X	У		
1	2	3	4	5
1	369045.87	2171911.51	Картометрический метод, 0.1	-
2	369042.84	2171932.26	Картометрический метод, 0.1	-
3	369037.66	2171952.59	Картометрический метод, 0.1	-
4	369030.40	2171972.26	Картометрический метод, 0.1	-
5	369021.13	2171991.07	Картометрический метод, 0.1	-
6	369009.94	2172008.81	Картометрический метод, 0.1	-
7	369004.90	2172015.22	Картометрический метод, 0.1	-
8	369004.04	2172016.58	Картометрический метод, 0.1	-
9	368991.13	2172033.00	Картометрический метод, 0.1	-
10	368976.59	2172047.98	Картометрический метод, 0.1	-
11	368960.58	2172061.38	Картометрический метод, 0.1	-
12	368943.26	2172073.04	Картометрический метод, 0.1	-
13	368924.83	2172082.84	Картометрический метод, 0.1	-
14	368905.48	2172090.68	Картометрический метод, 0.1	-
15	368885.42	2172096.47	Картометрический метод, 0.1	-
16	368864.87	2172100.14	Картометрический метод, 0.1	-
17	368844.04	2172101.67	Картометрический метод, 0.1	-
18	368837.41	2172101.81	Картометрический метод, 0.1	-
19	368816.31	2172101.14	Картометрический метод, 0.1	-
20	368795.39	2172098.27	Картометрический метод, 0.1	-
21	368774.89	2172093.22	Картометрический метод, 0.1	-
22	368755.03	2172086.04	Картометрический метод, 0.1	-
23	368736.03	2172076.82	Картометрический метод, 0.1	-
24	368718.11	2172065.66	Картометрический метод, 0.1	-
25	368701.46	2172052.68	Картометрический метод, 0.1	-
26	368686.26	2172038.03	Картометрический метод, 0.1	-
27	368672.68	2172021.86	Картометрический метод, 0.1	-
28	368671.36	2172019.90	Картометрический метод, 0.1	-
29	368665.99	2172013.45	Картометрический метод, 0.1	-
30	368654.22	2171995.83	Картометрический метод, 0.1	-
31	368644.38	2171977.06	Картометрический метод, 0.1	-
32	368636.56	2171957.36	Картометрический метод, 0.1	-
33	368630.87	2171936.94	Картометрический метод, 0.1	-
34	368627.35	2171916.04	Картометрический метод, 0.1	-
35	368626.06	2171894.89	Картометрический метод, 0.1	-
36	368626.01	2171888.93	Картометрический метод, 0.1	-
37	368626.93	2171867.93	Картометрический метод, 0.1	-
38	368630.04	2171847.14	Картометрический метод, 0.1	-
39	368635.30	2171826.80	Картометрический метод, 0.1	-
40	368642.66	2171807.11	Картометрический метод, 0.1	-
41	368652.04	2171788.30	Картометрический метод, 0.1	-
42	368653.05	2171786.70	Картометрический метод, 0.1	-
43	368657.64	2171777.44	Картометрический метод, 0.1	-
44	368668.81	2171759.76	Картометрический метод, 0.1	-
45	368681.76	2171743.34	Картометрический метод, 0.1	-
46	368696.35	2171728.36	Картометрический метод, 0.1	-
47	368712.41	2171714.97	Картометрический метод, 0.1	-

ГРАФИЧЕСКОЕ ОПИСАНИЕ МЕСТОПОЛОЖЕНИЯ ГРАНИЦ ЗОН С ОСОБЫМИ УСЛОВИЯМИ ИСПОЛЬЗОВАНИЯ ТЕРРИТОРИИ

Защитная зона объекта культурного наследия

«Покровская церковь (деревянная)», расположенная по адресу: Брянская область, р-н Севский, с.Пушкино,

(наименование зоны с особыми условиями использования территории)

Сведения о местоположении границ ЗОУИТ

51	368787.77	2171679.98	Картометрический метод, 0.1	-
52	368808.37	2171676.35	Картометрический метод, 0.1	-
53	368829.23	2171674.88	Картометрический метод, 0.1	-
54	368835.80	2171674.76	Картометрический метод, 0.1	-
55	368856.85	2171675.48	Картометрический метод, 0.1	-
56	368877.70	2171678.40	Картометрический метод, 0.1	-
57	368898.14	2171683.48	Картометрический метод, 0.1	-
58	368917.93	2171690.67	Картометрический метод, 0.1	-
59	368936.86	2171699.90	Картометрический метод, 0.1	-
60	368954.72	2171711.05	Картометрический метод, 0.1	-
61	368971.32	2171724.01	Картометрический метод, 0.1	-
62	368986.46	2171738.64	Картометрический метод, 0.1	-
63	369000.00	2171754.77	Картометрический метод, 0.1	-
64	369011.77	2171772.23	Картометрический метод, 0.1	-
65	369016.90	2171781.87	Картометрический метод, 0.1	-
66	369018.32	2171783.99	Картометрический метод, 0.1	-
67	369028.17	2171802.68	Картометрический метод, 0.1	-
68	369036.00	2171822.31	Картометрический метод, 0.1	-
69	369041.73	2171842.64	Картометрический метод, 0.1	-
70	369045.29	2171863.47	Картометрический метод, 0.1	-
71	369046.65	2171884.56	Картометрический метод, 0.1	-
72	369046.72	2171890.56	Картометрический метод, 0.1	-
1	369045.87	2171911.51	Картометрический метод, 0.1	-

3. Сведения о характерных точках части (частей) границы ЗОУИТ

Обозначение части границ		Описание прохождения части границы
от точки	до точки	
1	2	3
-	-	-
-	-	-

4. Сведения о частях границ ЗОУИТ, совпадающих с местоположением внешних границ природных объектов и (или) объектов искусственного происхождения.

Обозначение части границ		Обозначение прохождения части границ
от точки	от точки	
1	2	3
-	-	-

ГРАФИЧЕСКОЕ ОПИСАНИЕ МЕСТОПОЛОЖЕНИЯ ГРАНИЦ ЗОН С ОСОБЫМИ УСЛОВИЯМИ ИСПОЛЬЗОВАНИЯ ТЕРРИТОРИИ

Защитная зона объекта культурного наследия

«Покровская церковь (деревянная)», расположенная по адресу: Брянская область, р-н Севский, с.Пушкино,

(наименование зоны с особыми условиями использования территории)

Сведения о местоположении измененных (уточненных) границ ЗОУИТ

1. Система координат СК-32, зона 2

2. Сведения о характерных точках границ ЗОУИТ

Обозначение характерных точек границ	Существующие координаты, м		Измененные (уточненные) координаты, м		Метод определения координат и средняя квадратическая погрешность положения характерной точки (M_t), м	Описание закрепления точки
	X	У	X	У		
1	2	3	4	5	6	7
-	-	-	-	-	-	-

3. Сведения о характерных точках части (частей) границ ЗОУИТ

Обозначение части границ		Описание прохождения части границы
от точки	до точки	
1	2	3
-	-	-

4. Сведения о частях границ ЗОУИТ, совпадающих с местоположением внешних границ природных объектов и (или) объектов искусственного происхождения.

Обозначение части границ		Обозначение прохождения части границ
от точки	до точки	
1	2	3
-	-	-

ГРАФИЧЕСКОЕ ОПИСАНИЕ МЕСТОПОЛОЖЕНИЯ ГРАНИЦ ЗОН С ОСОБЫМИ УСЛОВИЯМИ ИСПОЛЬЗОВАНИЯ ТЕРРИТОРИИ

Защитная зона объекта культурного наследия

«Покровская церковь (деревянная)», расположенная по адресу: Брянская область, р-н Севский, с.Пушкино,

(наименование зоны с особыми условиями использования территории)

План границ объекта землеустройства



Масштаб 1:2000

Используемые условные знаки и обозначения

- граница зоны с особыми условиями использования территории
- граница кадастрового квартала
- характерная точка границы защитной зоны объекта культурного наследия

32:22:0010704 - номер кадастрового квартала

- земельный участок, поставленный на государственный кадастровый учёт

Подпись _____ **Зиновкин С.А.** **Дата «** 23 **»** ноября **2018 г.**

Всего листов 8

ГРАФИЧЕСКОЕ ОПИСАНИЕ МЕСТОПОЛОЖЕНИЯ ГРАНИЦ ЗОН С ОСОБЫМИ УСЛОВИЯМИ ИСПОЛЬЗОВАНИЯ ТЕРРИТОРИИ

Защитная зона объекта культурного наследия

«Никольская церковь», расположенная по адресу:

Брянская область, р-н Севский, с.Саранчино,

(наименование зоны с особыми условиями использования территории)

Титульный лист

1. Сведения о заказчике землеустроительных работ:

О физическом лице:

Фамилия, имя, отчество (отчество указывается при наличии): –

О юридическом лице, органе государственной власти, органе местного самоуправления:

Полное наименование: *Управление по охране и сохранению историко-культурного наследия Брянской области*

Страна регистрации (инкорпорации) (указывается в отношении иностранного юридического лица): –

Фамилия и инициалы уполномоченного представителя, его должность, реквизиты доверенности (если представитель действует по доверенности): *Новикова Тамара Михайловна, начальник отдела по охране и сохранению объектов культурного наследия.*

Подпись _____ Новикова Т.М. Дата «_23_» __ноября__ 2018 г.

2. Сведения об исполнителе землеустроительных работ:

Об индивидуальном предпринимателе:

Фамилия, имя, отчество (отчество указывается при наличии): –

Идентификационный номер налогоплательщика: –

Контактный телефон и почтовый адрес: –

Номер квалификационного аттестата кадастрового инженера (если исполнителем является кадастровый инженер): -

О юридическом лице:

Полное наименование: *Общество с ограниченной ответственностью «Многофункциональный Центр «Брянскземпроект»» (ООО «МФЦ «Брянскземпроект»»)*

Основной государственный регистрационный номер: *1143256016660*

Контактный телефон и почтовый адрес: *8(4832)74-49-56, 241050, г. Брянск, ул. С. Перовской, д.48*

Фамилия и инициалы уполномоченного представителя юридического лица, его должность, реквизиты доверенности (если представитель действует по доверенности): *Слепцов В.С., директор.*

Сведения о кадастровом инженере: *Зиновкин Сергей Александрович, номер квалификационного аттестата 32-11-86*

Подпись _____ С.А. Зиновкин Дата «_23_» __ноября__ 2018 г.

Место для оттиска печати лица, составившего карту (план) объекта землеустройства

3. Сведения о согласовании карты (плана) объекта культурного наследия:

Полное наименование органа (организации), с которым осуществляется согласование, фамилия и инициалы уполномоченного лица, его должность:

Реквизиты письма (дата и номер, если согласование оформлено в виде письма): _____

Подпись _____ _____

Место для оттиска печати органа (организации), с которым осуществляется согласование

ГРАФИЧЕСКОЕ ОПИСАНИЕ МЕСТОПОЛОЖЕНИЯ ГРАНИЦ ЗОН С ОСОБЫМИ УСЛОВИЯМИ ИСПОЛЬЗОВАНИЯ ТЕРРИТОРИИ

Защитная зона объекта культурного наследия

«Никольская церковь», расположенная по адресу:

Брянская область, р-н Севский, с.Саранчино,

(наименование зоны с особыми условиями использования территории)

Сведения об ЗОУИТ

№ п/п	Характеристики объекта землеустройства	Описание характеристик
1	2	3
1	*Местоположение ЗОУИТ*	**Брянская область, р-н Севский, с.Саранчино** *Защитная зона объекта культурного наследия «Никольская церковь»*
2	*Площадь ЗОУИТ± величина погрешности определения площади (Р+/- ΔР)*	*141858 кв.м ± 131.8*
3	*Иные характеристики ЗОУИТ*	*Федеральный закон от 25.06.2002 № 73-ФЗ «Об объектах культурного наследия (памятниках истории и культуры) народов Российской Федерации» «Статья 34.1 Защитные зоны объектов культурного наследия (введена Федеральным законом от 05.04.2016 № 95-ФЗ).* *1. Защитными зонами объектов культурного наследия являются территории, которые прилегают к включенным в реестр памятникам и ансамблям (за исключением указанных в пункте 2 настоящей статьи объектов культурного наследия) и в границах, которых в целях обеспечения сохранности объектов культурного наследия и композиционно-видовых связей (панорам) запрещаются строительство объектов капитального строительства и их реконструкция, связанная с изменением их параметров (высоты, количества этажей, площади), за исключением строительства и реконструкции линейных объектов.* *3. Границы защитной зоны объекта культурного наследия устанавливаются:* *1) для памятника, расположенного в границах населенного пункта, на расстоянии 100 метров от внешних границ территории памятника, для памятника, расположенного вне границ населенного пункта, на расстоянии 200 метров от внешних границ территории памятника;* *2) для ансамбля, расположенного в границах населенного пункта, на расстоянии 150 метров от внешних границ территории ансамбля, для ансамбля, расположенного вне границ населенного пункта, на расстоянии 250 метров от внешних границ территории ансамбля.* *4. В случае отсутствия утвержденных границ территории объекта культурного наследия, расположенного в границах населенного пункта, границы защитной зоны такого объекта устанавливаются на расстоянии 200 метров от линии внешней стены памятника*

ГРАФИЧЕСКОЕ ОПИСАНИЕ МЕСТОПОЛОЖЕНИЯ ГРАНИЦ ЗОН С ОСОБЫМИ УСЛОВИЯМИ ИСПОЛЬЗОВАНИЯ ТЕРРИТОРИИ

Защитная зона объекта культурного наследия

«Никольская церковь», расположенная по адресу:

Брянская область, р-н Севский, с.Саранчино,

(наименование зоны с особыми условиями использования территории)

Сведения об ЗОУИТ

№ п/п	Характеристики объекта землеустройства	Описание характеристик
1	2	3
		отсутствия утвержденных границ территории объекта культурного наследия, расположенного вне границ населенного пункта, границы защитной зоны такого объекта устанавливаются на расстоянии 300 метров от линии внешней стены памятника либо от линии общего контура ансамбля, образуемого соединением внешних точек наиболее удаленных элементов ансамбля, включая парковую территорию.

ГРАФИЧЕСКОЕ ОПИСАНИЕ МЕСТОПОЛОЖЕНИЯ ГРАНИЦ ЗОН С ОСОБЫМИ УСЛОВИЯМИ ИСПОЛЬЗОВАНИЯ ТЕРРИТОРИИ

Защитная зона объекта культурного наследия

«Никольская церковь», расположенная по адресу: Брянская область, р-н Севский, с.Саранчино,

(наименование зоны с особыми условиями использования территории)

Сведения о местоположении границ ЗОУИТ

1. Система координат СК-32, зона 2

2. Сведения о характерных точках границ ЗОУИТ

Обозначение характерных точек границ	Координаты, м		Метод определения координат и средняя квадратическая погрешность положения характерной точки (M_t), м	Описание закрепления точки
	X	У		
1	2	3	4	5
1	359888.25	2161793.48	Картометрический метод, 0.1	-
2	359887.49	2161798.74	Картометрический метод, 0.1	-
3	359887.41	2161800.60	Картометрический метод, 0.1	-
4	359884.27	2161821.22	Картометрический метод, 0.1	-
5	359879.01	2161841.39	Картометрический метод, 0.1	-
6	359871.67	2161860.91	Картометрический метод, 0.1	-
7	359862.34	2161879.56	Картометрический метод, 0.1	-
8	359851.12	2161897.14	Картометрический метод, 0.1	-
9	359838.13	2161913.45	Картометрический метод, 0.1	-
10	359823.52	2161928.32	Картометрический метод, 0.1	-
11	359807.43	2161941.59	Картометрический метод, 0.1	-
12	359790.05	2161953.11	Картометрический метод, 0.1	-
13	359771.57	2161962.76	Картометрический метод, 0.1	-
14	359752.18	2161970.43	Картометрический метод, 0.1	-
15	359732.09	2161976.04	Картометрический метод, 0.1	-
16	359711.54	2161979.53	Картометрический метод, 0.1	-
17	359690.73	2161980.87	Картометрический метод, 0.1	-
18	359681.36	2161980.98	Картометрический метод, 0.1	-
19	359660.17	2161980.10	Картометрический метод, 0.1	-
20	359639.19	2161976.99	Картометрический метод, 0.1	-
21	359638.71	2161976.86	Картометрический метод, 0.1	-
22	359633.34	2161976.08	Картометрический метод, 0.1	-
23	359612.86	2161970.87	Картометрический метод, 0.1	-
24	359593.04	2161963.52	Картометрический метод, 0.1	-
25	359574.11	2161954.13	Картометрический метод, 0.1	-
26	359556.28	2161942.79	Картометрический метод, 0.1	-
27	359539.74	2161929.63	Картометрический метод, 0.1	-
28	359524.68	2161914.80	Картометрический метод, 0.1	-
29	359511.28	2161898.46	Картометрический метод, 0.1	-
30	359499.67	2161880.80	Картометрический метод, 0.1	-
31	359489.99	2161862.01	Картометрический метод, 0.1	-
32	359482.35	2161842.31	Картометрический метод, 0.1	-
33	359482.01	2161841.05	Картометрический метод, 0.1	-
34	359481.03	2161838.55	Картометрический метод, 0.1	-
35	359475.47	2161818.24	Картометрический метод, 0.1	-
36	359472.07	2161797.45	Картометрический метод, 0.1	-
37	359470.88	2161776.42	Картометрический метод, 0.1	-
38	359470.84	2161766.07	Картометрический метод, 0.1	-
39	359471.86	2161745.11	Картометрический метод, 0.1	-
40	359475.07	2161724.37	Картометрический метод, 0.1	-
41	359480.44	2161704.08	Картометрический метод, 0.1	-
42	359487.90	2161684.47	Картометрический метод, 0.1	-
43	359497.38	2161665.75	Картометрический метод, 0.1	-
44	359508.76	2161648.12	Картометрический метод, 0.1	-
45	359521.94	2161631.78	Картометрический метод, 0.1	-
46	359522.74	2161630.97	Картометрический метод, 0.1	-
47	359530.69	2161621.01	Картометрический метод, 0.1	-

ГРАФИЧЕСКОЕ ОПИСАНИЕ МЕСТОПОЛОЖЕНИЯ ГРАНИЦ ЗОН С ОСОБЫМИ УСЛОВИЯМИ ИСПОЛЬЗОВАНИЯ ТЕРРИТОРИИ

Защитная зона объекта культурного наследия

«Никольская церковь», расположенная по адресу: Брянская область, р-н Севский, с.Саранчино,

(наименование зоны с особыми условиями использования территории)

Сведения о местоположении границ ЗОУИТ

51	359598.26	2161571.37	Картометрический метод, 0.1	-
52	359617.95	2161563.74	Картометрический метод, 0.1	-
53	359638.32	2161558.23	Картометрический метод, 0.1	-
54	359659.17	2161554.90	Картометрический метод, 0.1	-
55	359680.25	2161553.79	Картометрический метод, 0.1	-
56	359686.60	2161553.79	Картометрический метод, 0.1	-
57	359707.42	2161554.88	Картометрический метод, 0.1	-
58	359728.01	2161558.12	Картометрический метод, 0.1	-
59	359748.15	2161563.50	Картометрический метод, 0.1	-
60	359767.62	2161570.94	Картометрический метод, 0.1	-
61	359786.21	2161580.36	Картометрический метод, 0.1	-
62	359803.73	2161591.67	Картометрический метод, 0.1	-
63	359819.96	2161604.75	Картометрический метод, 0.1	-
64	359820.98	2161605.76	Картометрический метод, 0.1	-
65	359821.54	2161606.21	Картометрический метод, 0.1	-
66	359836.45	2161621.02	Картометрический метод, 0.1	-
67	359849.72	2161637.32	Картометрический метод, 0.1	-
68	359861.21	2161654.92	Картометрический метод, 0.1	-
69	359870.78	2161673.63	Картометрический метод, 0.1	-
70	359878.34	2161693.24	Картометрический метод, 0.1	-
71	359883.80	2161713.53	Картометрический метод, 0.1	-
72	359887.11	2161734.29	Картометрический метод, 0.1	-
73	359887.47	2161741.15	Картометрический метод, 0.1	-
74	359887.55	2161741.62	Картометрический метод, 0.1	-
75	359888.90	2161762.33	Картометрический метод, 0.1	-
76	359889.04	2161772.75	Картометрический метод, 0.1	-
1	359888.25	2161793.48	Картометрический метод, 0.1	-

3. Сведения о характерных точках части (частей) границы ЗОУИТ

Обозначение части границ		Описание прохождения части границы
от точки	до точки	
1	2	3
-	-	-
-	-	-

4. Сведения о частях границ ЗОУИТ, совпадающих с местоположением внешних границ природных объектов и (или) объектов искусственного происхождения.

Обозначение части границ		Обозначение прохождения части границ
от точки	от точки	
1	2	3
-	-	-

ГРАФИЧЕСКОЕ ОПИСАНИЕ МЕСТОПОЛОЖЕНИЯ ГРАНИЦ ЗОН С ОСОБЫМИ УСЛОВИЯМИ ИСПОЛЬЗОВАНИЯ ТЕРРИТОРИИ

Защитная зона объекта культурного наследия
«Никольская церковь», расположенная по адресу:
Брянская область, р-н Севский, с.Саранчино,
(наименование зоны с особыми условиями использования территории)

Сведения о местоположении измененных (уточненных) границ ЗОУИТ

1. Система координат СК-32, зона 2

2. Сведения о характерных точках границ ЗОУИТ

Обозначение характерных точек границ	Существующие координаты, м		Измененные (уточненные) координаты, м		Метод определения координат и средняя квадратическая погрешность положения характерной точки (M_t), м	Описание закрепления точки
	X	У	X	У		
1	2	3	4	5	6	7
-	-	-	-	-	-	-

3. Сведения о характерных точках части (частей) границ ЗОУИТ

Обозначение части границ		Описание прохождения части границы
от точки	до точки	
1	2	3
-	-	-

4. Сведения о частях границ ЗОУИТ, совпадающих с местоположением внешних границ природных объектов и (или) объектов искусственного происхождения.

Обозначение части границ		Обозначение прохождения части границ
от точки	до точки	
1	2	3
-	-	-

ГРАФИЧЕСКОЕ ОПИСАНИЕ МЕСТОПОЛОЖЕНИЯ ГРАНИЦ ЗОН С ОСОБЫМИ УСЛОВИЯМИ ИСПОЛЬЗОВАНИЯ ТЕРРИТОРИИ

Защитная зона объекта культурного наследия

«Никольская церковь», расположенная по адресу:

Брянская область, р-н Севский, с.Саранчино,

(наименование зоны с особыми условиями использования территории)

План границ объекта землеустройства



Масштаб 1:2000

Используемые условные знаки и обозначения

- граница зоны с особыми условиями использования территории
- граница кадастрового квартала
- характерная точка границы защитной зоны объекта культурного наследия

32:22:0100303 - номер кадастрового квартала

- земельный участок, поставленный на государственный кадастровый учёт

Подпись _____ Зиновкин С.А.

Дата «23» ноября 2018 г.

Всего листов 8

ГРАФИЧЕСКОЕ ОПИСАНИЕ МЕСТОПОЛОЖЕНИЯ ГРАНИЦ ЗОН С ОСОБЫМИ УСЛОВИЯМИ ИСПОЛЬЗОВАНИЯ ТЕРРИТОРИИ

Защитная зона объекта культурного наследия

«Троицкий Собор Троицкого монастыря» расположенная по адресу: Брянская область, р-н Севский, г.Севск, ул.Ленина д.10

(наименование зоны с особыми условиями использования территории)

Титульный лист

1. Сведения о заказчике землеустроительных работ:

О физическом лице:

Фамилия, имя, отчество (отчество указывается при наличии): –

О юридическом лице, органе государственной власти, органе местного самоуправления:

Полное наименование: *Управление по охране и сохранению историко-культурного наследия Брянской области*

Страна регистрации (инкорпорации) (указывается в отношении иностранного юридического лица): –

Фамилия и инициалы уполномоченного представителя, его должность, реквизиты доверенности (если представитель действует по доверенности): *Новикова Тамара Михайловна, начальник отдела по охране и сохранению объектов культурного наследия.*

Подпись _____ Новикова Т.М. Дата «_23_» __ноября__ 2018 г.

2. Сведения об исполнителе землеустроительных работ:

Об индивидуальном предпринимателе:

Фамилия, имя, отчество (отчество указывается при наличии): –

Идентификационный номер налогоплательщика: –

Контактный телефон и почтовый адрес: –

Номер квалификационного аттестата кадастрового инженера (если исполнителем является кадастровый инженер): -

О юридическом лице:

Полное наименование: *Общество с ограниченной ответственностью «Многофункциональный Центр «Брянскземпроект»» (ООО «МФЦ «Брянскземпроект»»)*

Основной государственный регистрационный номер: *1143256016606*

Контактный телефон и почтовый адрес: *8(4832)74-49-56, 241050, г. Брянск, ул. С. Перовской, д.48*

Фамилия и инициалы уполномоченного представителя юридического лица, его должность, реквизиты доверенности (если представитель действует по доверенности): *Слепцов В.С., директор.*

Сведения о кадастровом инженере: *Зиновкин Сергей Александрович, номер квалификационного аттестата 32-11-86*

Подпись _____ С.А. Зиновкин Дата «_23_» __ноября__ 2018 г.

Место для оттиска печати лица, составившего карту (план) объекта землеустройства

3. Сведения о согласовании карты (плана) объекта культурного наследия:

Полное наименование органа (организации), с которым осуществляется согласование, фамилия и инициалы уполномоченного лица, его должность:

Реквизиты письма (дата и номер, если согласование оформлено в виде письма): _____

Подпись _____ _____

Место для оттиска печати органа (организации), с которым осуществляется согласование

ГРАФИЧЕСКОЕ ОПИСАНИЕ МЕСТОПОЛОЖЕНИЯ ГРАНИЦ ЗОН С ОСОБЫМИ УСЛОВИЯМИ ИСПОЛЬЗОВАНИЯ ТЕРРИТОРИИ

Защитная зона объекта культурного наследия

«Троицкий Собор Троицкого монастыря» расположенная по адресу: Брянская область, р-н Севский, г.Севск, ул.Ленина д.10

(наименование зоны с особыми условиями использования территории)

Сведения об ЗОУИТ

№ п/п	Характеристики объекта землеустройства	Описание характеристик
1	2	3
1	*Местоположение ЗОУИТ*	**Брянская область, р-н Севский, г.Севск, ул.Ленина д.10** *Защитная зона объекта культурного наследия «Троицкий Собор Троицкого монастыря»*
2	*Площадь ЗОУИТ± величина погрешности определения площади (Р+/- ΔР)*	*151131 кв.м ± 136*
3	*Иные характеристики ЗОУИТ*	*Федеральный закон от 25.06.2002 № 73-ФЗ «Об объектах культурного наследия (памятниках истории и культуры) народов Российской Федерации» «Статья 34.1 Защитные зоны объектов культурного наследия (введена Федеральным законом от 05.04.2016 № 95-ФЗ).* *1. Защитными зонами объектов культурного наследия являются территории, которые прилегают к включенным в реестр памятникам и ансамблям (за исключением указанных в пункте 2 настоящей статьи объектов культурного наследия) и в границах, которых в целях обеспечения сохранности объектов культурного наследия и композиционно-видовых связей (панорам) запрещаются строительство объектов капитального строительства и их реконструкция, связанная с изменением их параметров (высоты, количества этажей, площади), за исключением строительства и реконструкции линейных объектов.* *3. Границы защитной зоны объекта культурного наследия устанавливаются:* *1) для памятника, расположенного в границах населенного пункта, на расстоянии 100 метров от внешних границ территории памятника, для памятника, расположенного вне границ населенного пункта, на расстоянии 200 метров от внешних границ территории памятника;* *2) для ансамбля, расположенного в границах населенного пункта, на расстоянии 150 метров от внешних границ территории ансамбля, для ансамбля, расположенного вне границ населенного пункта, на расстоянии 250 метров от внешних границ территории ансамбля.* *4. В случае отсутствия утвержденных границ территории объекта культурного наследия, расположенного в границах населенного пункта, границы защитной зоны такого объекта устанавливаются на*

ГРАФИЧЕСКОЕ ОПИСАНИЕ МЕСТОПОЛОЖЕНИЯ ГРАНИЦ ЗОН С ОСОБЫМИ УСЛОВИЯМИ ИСПОЛЬЗОВАНИЯ ТЕРРИТОРИИ

Защитная зона объекта культурного наследия

«Троицкий Собор Троицкого монастыря» расположенная по адресу: Брянская область, р-н Севский, г.Севск, ул.Ленина д.10

(наименование зоны с особыми условиями использования территории)

Сведения об ЗОУИТ

№ п/п	Характеристики объекта землеустройства	Описание характеристик
1	2	3
		отсутствия утвержденных границ территории объекта культурного наследия, расположенного вне границ населенного пункта, границы защитной зоны такого объекта устанавливаются на расстоянии 300 метров от линии внешней стены памятника либо от линии общего контура ансамбля, образуемого соединением внешних точек наиболее удаленных элементов ансамбля, включая парковую территорию.

ГРАФИЧЕСКОЕ ОПИСАНИЕ МЕСТОПОЛОЖЕНИЯ ГРАНИЦ ЗОН С ОСОБЫМИ УСЛОВИЯМИ ИСПОЛЬЗОВАНИЯ ТЕРРИТОРИИ

Защитная зона объекта культурного наследия

«Троицкий Собор Троицкого монастыря» расположенная по адресу: Брянская область, р-н Севский, г.Севск, ул.Ленина д.10

(наименование зоны с особыми условиями использования территории)

Сведения о местоположении границ ЗОУИТ

1. Система координат СК-32, зона 2

2. Сведения о характерных точках границ ЗОУИТ

Обозначение характерных точек границ	Координаты, м		Метод определения координат и средняя квадратическая погрешность положения характерной точки (M_t), м	Описание закрепления точки
	X	У		
1	2	3	4	5
1	368301.18	2182625.16	Картометрический метод, 0.1	-
2	368297.65	2182649.70	Картометрический метод, 0.1	-
3	368293.54	2182670.47	Картометрический метод, 0.1	-
4	368287.26	2182690.69	Картометрический метод, 0.1	-
5	368278.89	2182710.14	Картометрический метод, 0.1	-
6	368268.52	2182728.61	Картометрический метод, 0.1	-
7	368256.27	2182745.87	Картометрический метод, 0.1	-
8	368242.26	2182761.76	Картометрический метод, 0.1	-
9	368226.67	2182776.08	Картометрический метод, 0.1	-
10	368209.65	2182788.68	Картометрический метод, 0.1	-
11	368191.40	2182799.42	Картометрический метод, 0.1	-
12	368172.13	2182808.19	Картометрический метод, 0.1	-
13	368152.04	2182814.87	Картометрический метод, 0.1	-
14	368131.35	2182819.41	Картометрический метод, 0.1	-
15	368110.31	2182821.74	Картометрический метод, 0.1	-
16	368089.13	2182821.85	Картометрический метод, 0.1	-
17	368068.06	2182819.73	Картометрический метод, 0.1	-
18	368045.17	2182816.20	Картометрический метод, 0.1	-
19	368024.73	2182811.95	Картометрический метод, 0.1	-
20	368004.85	2182805.61	Картометрический метод, 0.1	-
21	367985.72	2182797.23	Картометрический метод, 0.1	-
22	367967.57	2182786.92	Картометрический метод, 0.1	-
23	367950.59	2182774.78	Картометрический метод, 0.1	-
24	367934.95	2182760.94	Картометрический метод, 0.1	-
25	367920.84	2182745.56	Картометрический метод, 0.1	-
26	367908.40	2182728.79	Картометрический метод, 0.1	-
27	367897.76	2182710.83	Картометрический метод, 0.1	-
28	367889.05	2182691.85	Картометрический метод, 0.1	-
29	367882.35	2182672.08	Картометрический метод, 0.1	-
30	367877.74	2182651.72	Картометрический метод, 0.1	-
31	367875.26	2182630.99	Картометрический метод, 0.1	-
32	367874.95	2182610.12	Картометрический метод, 0.1	-
33	367876.80	2182589.32	Картометрический метод, 0.1	-
34	367880.21	2182565.28	Картометрический метод, 0.1	-
35	367884.21	2182544.81	Картометрический метод, 0.1	-
36	367890.31	2182524.86	Картометрический метод, 0.1	-
37	367898.44	2182505.66	Картометрический метод, 0.1	-
38	367905.05	2182493.67	Картометрический метод, 0.1	-
39	367905.45	2182492.70	Картометрический метод, 0.1	-
40	367915.35	2182474.23	Картометрический метод, 0.1	-
41	367927.12	2182456.90	Картометрический метод, 0.1	-
42	367940.63	2182440.88	Картометрический метод, 0.1	-
43	367955.74	2182426.35	Картометрический метод, 0.1	-
44	367972.28	2182413.48	Картометрический метод, 0.1	-
45	367990.07	2182402.40	Картометрический метод, 0.1	-
46	368008.91	2182393.24	Картометрический метод, 0.1	-
47	368028.61	2182386.08	Картометрический метод, 0.1	-

ГРАФИЧЕСКОЕ ОПИСАНИЕ МЕСТОПОЛОЖЕНИЯ ГРАНИЦ ЗОН С ОСОБЫМИ УСЛОВИЯМИ ИСПОЛЬЗОВАНИЯ ТЕРРИТОРИИ

Защитная зона объекта культурного наследия

«Троицкий Собор Троицкого монастыря» расположенная по адресу: Брянская область, р-н Севский, г.Севск, ул.Ленина д.10

(наименование зоны с особыми условиями использования территории)

Сведения о местоположении границ ЗОУИТ

51	368111.54	2182378.79	Картометрический метод, 0.1	-
52	368121.91	2182380.05	Картометрический метод, 0.1	-
53	368142.86	2182383.73	Картометрический метод, 0.1	-
54	368163.31	2182389.60	Картометрический метод, 0.1	-
55	368183.02	2182397.60	Картометрический метод, 0.1	-
56	368201.77	2182407.64	Картометрический метод, 0.1	-
57	368219.36	2182419.60	Картометрический метод, 0.1	-
58	368235.58	2182433.36	Картометрический метод, 0.1	-
59	368250.26	2182448.75	Картометрический метод, 0.1	-
60	368263.23	2182465.61	Картометрический метод, 0.1	-
61	368274.35	2182483.74	Картометрический метод, 0.1	-
62	368283.49	2182502.95	Картометрический метод, 0.1	-
63	368290.55	2182523.01	Картометрический метод, 0.1	-
64	368293.59	2182535.86	Картометрический метод, 0.1	-
65	368296.45	2182544.78	Картометрический метод, 0.1	-
66	368300.68	2182564.60	Картометрический метод, 0.1	-
67	368302.88	2182584.73	Картометрический метод, 0.1	-
68	368303.05	2182604.99	Картометрический метод, 0.1	-
1	368301.18	2182625.16	Картометрический метод, 0.1	-

3. Сведения о характерных точках части (частей) границы ЗОУИТ

Обозначение части границ		Описание прохождения части границы
от точки	до точки	
1	2	3
-	-	-
-	-	-

4. Сведения о частях границ ЗОУИТ, совпадающих с местоположением внешних границ природных объектов и (или) объектов искусственного происхождения.

Обозначение части границ		Обозначение прохождения части границ
от точки	от точки	
1	2	3
-	-	-

ГРАФИЧЕСКОЕ ОПИСАНИЕ МЕСТОПОЛОЖЕНИЯ ГРАНИЦ ЗОН С ОСОБЫМИ УСЛОВИЯМИ ИСПОЛЬЗОВАНИЯ ТЕРРИТОРИИ

Защитная зона объекта культурного наследия

«Троицкий Собор Троицкого монастыря» расположенная по адресу: Брянская область, р-н Севский, г.Севск, ул.Ленина д.10

(наименование зоны с особыми условиями использования территории)

Сведения о местоположении измененных (уточненных) границ ЗОУИТ

1. Система координат СК-32, зона 2

2. Сведения о характерных точках границ ЗОУИТ

Обозначение характерных точек границ	Существующие координаты, м		Измененные (уточненные) координаты, м		Метод определения координат и средняя квадратическая погрешность положения характерной точки (M_t), м	Описание закрепления точки
	X	У	X	У		
1	2	3	4	5	6	7
-	-	-	-	-	-	-

3. Сведения о характерных точках части (частей) границ ЗОУИТ

Обозначение части границ		Описание прохождения части границы
от точки	до точки	
1	2	3
-	-	-

4. Сведения о частях границ ЗОУИТ, совпадающих с местоположением внешних границ природных объектов и (или) объектов искусственного происхождения.

Обозначение части границ		Обозначение прохождения части границ
от точки	до точки	
1	2	3
-	-	-

ГРАФИЧЕСКОЕ ОПИСАНИЕ МЕСТОПОЛОЖЕНИЯ ГРАНИЦ ЗОН С ОСОБЫМИ УСЛОВИЯМИ ИСПОЛЬЗОВАНИЯ ТЕРРИТОРИИ

Защитная зона объекта культурного наследия

«Троицкий Собор Троицкого монастыря» расположенная по адресу:

Брянская область, р-н Севский, г.Севск, ул.Ленина д.10

(наименование зоны с особыми условиями использования территории)

План границ объекта землеустройства



Масштаб 1:2000

Используемые условные знаки и обозначения

- граница зоны с особыми условиями использования территории

- граница кадастрового квартала

- характерная точка границы защитной зоны объекта культурного наследия

32:22:0000000 - номер кадастрового квартала

- земельный участок, поставленный на государственный кадастровый учёт

РОССИЙСКАЯ ФЕДЕРАЦИЯ КАДАСТРОВЫЙ ИНЖЕНЕР КВАЛИФИКАЦИОННЫЙ АТТЕСТАТ № 32-11-88 ЗИНОВКИН СНИЛС 026-962-077 70

Подпись _____ **Зиновкин С.А.** Дата «23» ноября 2018 г.

Всего листов 8

ГРАФИЧЕСКОЕ ОПИСАНИЕ МЕСТОПОЛОЖЕНИЯ ГРАНИЦ ЗОН С ОСОБЫМИ УСЛОВИЯМИ ИСПОЛЬЗОВАНИЯ ТЕРРИТОРИИ

Защитная зона объекта культурного наследия «Присутственные места», расположенная по адресу: Брянская область, р-н Севский, г.Севск, пл.Октябрьской революции,

(наименование зоны с особыми условиями использования территории)

Титульный лист

1. Сведения о заказчике землеустроительных работ:

О физическом лице:

Фамилия, имя, отчество (отчество указывается при наличии): –

О юридическом лице, органе государственной власти, органе местного самоуправления:

Полное наименование: *Управление по охране и сохранению историко-культурного наследия Брянской области*

Страна регистрации (инкорпорации) (указывается в отношении иностранного юридического лица): –

Фамилия и инициалы уполномоченного представителя, его должность, реквизиты доверенности (если представитель действует по доверенности): *Новикова Тамара Михайловна, начальник отдела по охране и сохранению объектов культурного наследия.*

Подпись _____ Т.М.Новикова Дата « 23 » ноября 2018 г.

2. Сведения об исполнителе землеустроительных работ:

Об индивидуальном предпринимателе:

Фамилия, имя, отчество (отчество указывается при наличии): –

Идентификационный номер налогоплательщика: –

Контактный телефон и почтовый адрес: –

Номер квалификационного аттестата кадастрового инженера (если исполнителем является кадастровый инженер): -

О юридическом лице:

Полное наименование: *Общество с ограниченной ответственностью «Многофункциональный Центр «Брянскземпроект» (ООО «МФЦ «Брянскземпроект»»)*

Основной государственный регистрационный номер: *1143256016606*

Контактный телефон и почтовый адрес: *8(4832)74-49-56, 241050, г. Брянск, ул. С. Перовской, д.48*

Фамилия и инициалы уполномоченного представителя юридического лица, его должность, реквизиты доверенности (если представитель действует по доверенности): *Слепцов В.С., директор.*

Сведения о кадастровом инженере: *Зиновкин Сергей Александрович, номер квалификационного аттестата 32-11-86*

Подпись _____ С.А. Зиновкин Дата « 23 » ноября 2018 г.

Место для оттиска печати лица, составившего карту (план) объекта землеустройства

3. Сведения о согласовании карты (плана) объекта культурного наследия:

Полное наименование органа (организации), с которым осуществляется согласование, фамилия и инициалы уполномоченного лица, его должность:

Реквизиты письма (дата и номер, если согласование оформлено в виде письма): _____

Подпись _____ _____

Место для оттиска печати органа (организации), с которым осуществляется согласование

ГРАФИЧЕСКОЕ ОПИСАНИЕ МЕСТОПОЛОЖЕНИЯ ГРАНИЦ ЗОН С ОСОБЫМИ УСЛОВИЯМИ ИСПОЛЬЗОВАНИЯ ТЕРРИТОРИИ

Защитная зона объекта культурного наследия «Присутственные места», расположенная по адресу:

Брянская область, р-н Севский, г.Севск, пл.Октябрьской революции,

(наименование зоны с особыми условиями использования территории)

Сведения об ЗОУИТ		
№ п/п	**Характеристики объекта землеустройства**	**Описание характеристик**
1	**2**	**3**
1	*Местоположение ЗОУИТ*	**Брянская область, р-н Севский, г.Севск, пл.Октябрьской революции**, *Защитная зона объекта культурного наследия «Присутственные места»*
2	*Площадь ЗОУИТ± величина погрешности определения площади (Р+/- ΔР)*	*146903 кв.м ± 134*
3	*Иные характеристики ЗОУИТ*	*Федеральный закон от 25.06.2002 № 73-ФЗ «Об объектах культурного наследия (памятниках истории и культуры) народов Российской Федерации» «Статья 34.1 Защитные зоны объектов культурного наследия (введена Федеральным законом от 05.04.2016 № 95-ФЗ).* *1. Защитными зонами объектов культурного наследия являются территории, которые прилегают к включенным в реестр памятникам и ансамблям (за исключением указанных в пункте 2 настоящей статьи объектов культурного наследия) и в границах, которых в целях обеспечения сохранности объектов культурного наследия и композиционно-видовых связей (панорам) запрещаются строительство объектов капитального строительства и их реконструкция, связанная с изменением их параметров (высоты, количества этажей, площади), за исключением строительства и реконструкции линейных объектов.* *3. Границы защитной зоны объекта культурного наследия устанавливаются:* *1) для памятника, расположенного в границах населенного пункта, на расстоянии 100 метров от внешних границ территории памятника, для памятника, расположенного вне границ населенного пункта, на расстоянии 200 метров от внешних границ территории памятника;* *2) для ансамбля, расположенного в границах населенного пункта, на расстоянии 150 метров от внешних границ территории ансамбля, для ансамбля, расположенного вне границ населенного пункта, на расстоянии 250 метров от внешних границ территории ансамбля.* *4. В случае отсутствия утвержденных границ территории объекта культурного наследия, расположенного в границах населенного пункта, границы защитной зоны такого объекта устанавливаются на расстоянии 200 метров от линии внешней стены памятника либо от линии общего контура ансамбля, образуемого соединением внешних точек наиболее удаленных элементов*

ГРАФИЧЕСКОЕ ОПИСАНИЕ МЕСТОПОЛОЖЕНИЯ ГРАНИЦ ЗОН С ОСОБЫМИ УСЛОВИЯМИ ИСПОЛЬЗОВАНИЯ ТЕРРИТОРИИ

Защитная зона объекта культурного наследия «Присутственные места», расположенная по адресу:

Брянская область, р-н Севский, г.Севск, пл.Октябрьской революции,

(наименование зоны с особыми условиями использования территории)

Сведения об ЗОУИТ

№ п/п	Характеристики объекта землеустройства	Описание характеристик
1	2	3
		ансамбля, включая парковую территорию. В случае отсутствия утвержденных границ территории объекта культурного наследия, расположенного вне границ населенного пункта, границы защитной зоны такого объекта устанавливаются на расстоянии 300 метров от линии внешней стены памятника либо от линии общего контура ансамбля, образуемого соединением внешних точек наиболее удаленных элементов ансамбля, включая парковую территорию.

ГРАФИЧЕСКОЕ ОПИСАНИЕ МЕСТОПОЛОЖЕНИЯ ГРАНИЦ ЗОН С ОСОБЫМИ УСЛОВИЯМИ ИСПОЛЬЗОВАНИЯ ТЕРРИТОРИИ

Защитная зона объекта культурного наследия «Присутственные места», расположенная по адресу: Брянская область, р-н Севский, г.Севск, пл.Октябрьской революции,

(наименование зоны с особыми условиями использования территории)

Сведения о местоположении границ ЗОУИТ

1. Система координат СК-32, зона 2

2. Сведения о характерных точках границ ЗОУИТ

Обозначение характерных точек границ	Координаты, м		Метод определения координат и средняя квадратическая погрешность положения характерной точки (M_t), м	Описание закрепления точки
	X	У		
1	2	3	4	5
1	368528.73	2182456.01	Картометрический метод, 0.1	-
2	368527.37	2182476.96	Картометрический метод, 0.1	-
3	368523.84	2182497.65	Картометрический метод, 0.1	-
4	368518.15	2182517.85	Картометрический метод, 0.1	-
5	368510.38	2182537.35	Картометрический метод, 0.1	-
6	368500.61	2182555.93	Картометрический метод, 0.1	-
7	368488.94	2182573.38	Картометрический метод, 0.1	-
8	368475.52	2182589.51	Картометрический метод, 0.1	-
9	368460.47	2182604.15	Картометрический метод, 0.1	-
10	368443.98	2182617.13	Картометрический метод, 0.1	-
11	368426.22	2182628.32	Картометрический метод, 0.1	-
12	368407.38	2182637.58	Картометрический метод, 0.1	-
13	368387.68	2182644.81	Картометрический метод, 0.1	-
14	368367.32	2182649.95	Картометрический метод, 0.1	-
15	368346.54	2182652.92	Картометрический метод, 0.1	-
16	368325.57	2182653.70	Картометрический метод, 0.1	-
17	368311.89	2182653.49	Картометрический метод, 0.1	-
18	368290.97	2182652.07	Картометрический метод, 0.1	-
19	368270.32	2182648.47	Картометрический метод, 0.1	-
20	368250.16	2182642.73	Картометрический метод, 0.1	-
21	368230.70	2182634.91	Картометрический метод, 0.1	-
22	368212.18	2182625.09	Картометрический метод, 0.1	-
23	368194.78	2182613.40	Картометрический метод, 0.1	-
24	368178.70	2182599.95	Картометрический метод, 0.1	-
25	368164.12	2182584.88	Картометрический метод, 0.1	-
26	368151.19	2182568.38	Картометрический метод, 0.1	-
27	368140.06	2182550.61	Картометрический метод, 0.1	-
28	368130.85	2182531.78	Картометрический метод, 0.1	-
29	368123.66	2182512.09	Картометрический метод, 0.1	-
30	368118.57	2182491.75	Картометрический метод, 0.1	-
31	368115.63	2182470.99	Картометрический метод, 0.1	-
32	368114.89	2182450.04	Картометрический метод, 0.1	-
33	368115.54	2182411.44	Картометрический метод, 0.1	-
34	368117.00	2182390.42	Картометрический метод, 0.1	-
35	368120.67	2182369.66	Картометрический метод, 0.1	-
36	368126.50	2182349.41	Картометрический метод, 0.1	-
37	368134.43	2182329.88	Картометрический метод, 0.1	-
38	368144.37	2182311.29	Картометрический метод, 0.1	-
39	368156.20	2182293.86	Картометрический метод, 0.1	-
40	368169.81	2182277.76	Картометрический метод, 0.1	-
41	368185.03	2182263.19	Картометрический метод, 0.1	-
42	368201.71	2182250.29	Картометрический метод, 0.1	-
43	368219.64	2182239.23	Картометрический метод, 0.1	-
44	368238.64	2182230.11	Картометрический метод, 0.1	-
45	368258.50	2182223.03	Картометрический метод, 0.1	-
46	368278.98	2182218.09	Картометрический метод, 0.1	-
47	368299.88	2182215.33	Картометрический метод, 0.1	-
48	368355.12	2182216.77	Картометрический метод, 0.1	-
49	368375.53	2182220.53	Картометрический метод, 0.1	-
50	368395.43	2182226.39	Картометрический метод, 0.1	-

ГРАФИЧЕСКОЕ ОПИСАНИЕ МЕСТОПОЛОЖЕНИЯ ГРАНИЦ ЗОН С ОСОБЫМИ УСЛОВИЯМИ ИСПОЛЬЗОВАНИЯ ТЕРРИТОРИИ

Защитная зона объекта культурного наследия «Присутственные места», расположенная по адресу: Брянская область, р-н Севский, г.Севск, пл.Октябрьской революции,

(наименование зоны с особыми условиями использования территории)

Сведения о местоположении границ ЗОУИТ

51	368414.63	2182234.27	Картометрический метод, 0.1	-
52	368432.90	2182244.10	Картометрический метод, 0.1	-
53	368450.06	2182255.77	Картометрический метод, 0.1	-
54	368465.91	2182269.15	Картометрический метод, 0.1	-
55	368480.30	2182284.10	Картометрический метод, 0.1	-
56	368493.06	2182300.46	Картометрический метод, 0.1	-
57	368504.05	2182318.06	Картометрический метод, 0.1	-
58	368513.17	2182336.70	Картометрический метод, 0.1	-
59	368520.31	2182356.18	Картометрический метод, 0.1	-
60	368525.39	2182376.30	Картометрический метод, 0.1	-
61	368528.36	2182396.83	Картометрический метод, 0.1	-
62	368529.19	2182417.56	Картометрический метод, 0.1	-
1	368528.73	2182456.01	Картометрический метод, 0.1	-

3. Сведения о характерных точках части (частей) границы ЗОУИТ

Обозначение части границ		Описание прохождения части границы
от точки	до точки	
1	2	3
-	-	-

4. Сведения о частях границ ЗОУИТ, совпадающих с местоположением внешних границ природных объектов и (или) объектов искусственного происхождения.

Обозначение части границ		Обозначение прохождения части границ
от точки	от точки	
1	2	3
-	-	-

ГРАФИЧЕСКОЕ ОПИСАНИЕ МЕСТОПОЛОЖЕНИЯ ГРАНИЦ ЗОН С ОСОБЫМИ УСЛОВИЯМИ ИСПОЛЬЗОВАНИЯ ТЕРРИТОРИИ

Защитная зона объекта культурного наследия «Присутственные места», расположенная по адресу: Брянская область, р-н Севский, г.Севск, пл.Октябрьской революции,

(наименование зоны с особыми условиями использования территории)

Сведения о местоположении измененных (уточненных) границ ЗОУИТ

1. Система координат СК-32, зона 2

2. Сведения о характерных точках границ ЗОУИТ

Обозначение характерных точек границ	Существующие координаты, м		Измененные (уточненные) координаты, м		Метод определения координат и средняя квадратическая погрешность положения характерной точки (M_t), м	Описание закрепления точки
	X	У	X	У		
1	2	3	4	5	6	7
-	-	-	-	-	-	-

3. Сведения о характерных точках части (частей) границ ЗОУИТ

Обозначение части границ		Описание прохождения части границы
от точки	до точки	
1	2	3
-	-	-

4. Сведения о частях границ ЗОУИТ, совпадающих с местоположением внешних границ природных объектов и (или) объектов искусственного происхождения.

Обозначение части границ		Обозначение прохождения части границ
от точки	до точки	
1	2	3
-	-	-

ГРАФИЧЕСКОЕ ОПИСАНИЕ МЕСТОПОЛОЖЕНИЯ ГРАНИЦ ЗОН С ОСОБЫМИ УСЛОВИЯМИ ИСПОЛЬЗОВАНИЯ ТЕРРИТОРИИ

Защитная зона объекта культурного наследия «Присутственные места», расположенная по адресу:

Брянская область, р-н Севский, г.Севск, пл.Октябрьской революции,

(наименование зоны с особыми условиями использования территории)

План границ объекта землеустройства



Масштаб 1:2000

Используемые условные знаки и обозначения

- граница зоны с особыми условиями использования территории

- граница кадастрового квартала

- характерная точка границы защитной зоны объекта культурного наследия

32:22:0390229 - номер кадастрового квартала

- земельный участок, поставленный на государственный кадастровый учёт

Подпись _____ Зиновкин С.А.

Дата «23» ноября 2018 г.

Прошито, пронумеровано и скреплено печатью

8 (восемь) лист(ов

Зиновкин С.А.

(ФИО) подпис

Дата: 23.11.2018



Всего листов 9

ГРАФИЧЕСКОЕ ОПИСАНИЕ МЕСТОПОЛОЖЕНИЯ ГРАНИЦ ЗОН С ОСОБЫМИ УСЛОВИЯМИ ИСПОЛЬЗОВАНИЯ ТЕРРИТОРИИ

Защитная зона объекта культурного наследия

«Колокольня Успенского монастыря с курантами», расположенная по адресу: Брянская область, р-н Севский, г.Севск, пл.Октябрьской революции

(наименование зоны с особыми условиями использования территории)

Титульный лист

1. Сведения о заказчике землеустроительных работ:

О физическом лице:

Фамилия, имя, отчество (отчество указывается при наличии): –

О юридическом лице, органе государственной власти, органе местного самоуправления:

Полное наименование: *Управление по охране и сохранению историко-культурного наследия Брянской области*

Страна регистрации (инкорпорации) (указывается в отношении иностранного юридического лица): –

Фамилия и инициалы уполномоченного представителя, его должность, реквизиты доверенности (если представитель действует по доверенности): *Новикова Тамара Михайловна, начальник отдела по охране и сохранению объектов культурного наследия.*

Подпись _____ Новикова Т.М. Дата «_23_» __ноября__ 2018 г.

2. Сведения об исполнителе землеустроительных работ:

Об индивидуальном предпринимателе:

Фамилия, имя, отчество (отчество указывается при наличии): –

Идентификационный номер налогоплательщика: –

Контактный телефон и почтовый адрес: –

Номер квалификационного аттестата кадастрового инженера (если исполнителем является кадастровый инженер): -

О юридическом лице:

Полное наименование: *Общество с ограниченной ответственностью «Многофункциональный Центр «Брянскземпроект»» (ООО «МФЦ «Брянскземпроект»»)*

Основной государственный регистрационный номер: *1143256016606*

Контактный телефон и почтовый адрес: *8(4832)74-49-56, 241050, г. Брянск, ул. С. Перовской, д.48*

Фамилия и инициалы уполномоченного представителя юридического лица, его должность, реквизиты доверенности (если представитель действует по доверенности): *Слепцов В.С., директор.*

Сведения о кадастровом инженере: *Зиновкин Сергей Александрович, номер квалификационного аттестата 32-11-86*

Подпись _____ С.А. Зиновкин Дата «_23_» __ноября__ 2018 г.

Место для оттиска печати лица, составившего карту (план) объекта землеустройства

3. Сведения о согласовании карты (плана) объекта культурного наследия:

Полное наименование органа (организации), с которым осуществляется согласование, фамилия и инициалы уполномоченного лица, его должность:

Реквизиты письма (дата и номер, если согласование оформлено в виде письма): _____

Подпись _____ _____

Место для оттиска печати органа (организации), с которым осуществляется согласование

ГРАФИЧЕСКОЕ ОПИСАНИЕ МЕСТОПОЛОЖЕНИЯ ГРАНИЦ ЗОН С ОСОБЫМИ УСЛОВИЯМИ ИСПОЛЬЗОВАНИЯ ТЕРРИТОРИИ

Защитная зона объекта культурного наследия

«Колокольня Успенского монастыря с курантами», расположенная по адресу: Брянская область, р-н Севский, г.Севск, пл.Октябрьской революции

(наименование зоны с особыми условиями использования территории)

Сведения об ЗОУИТ

№ п/п	Характеристики объекта землеустройства	Описание характеристик
1	2	3
1	*Местоположение ЗОУИТ*	*Брянская область, р-н Севский, г.Севск, пл.Октябрьской революции Защитная зона объекта культурного наследия «Колокольня Успенского монастыря с курантами»*
2	*Площадь ЗОУИТ± величина погрешности определения площади (Р+/- ΔР)*	*135645 кв.м ± 128.9*
3	*Иные характеристики ЗОУИТ*	*Федеральный закон от 25.06.2002 № 73-ФЗ «Об объектах культурного наследия (памятниках истории и культуры) народов Российской Федерации» «Статья 34.1 Защитные зоны объектов культурного наследия (введена Федеральным законом от 05.04.2016 № 95-ФЗ).* *1. Защитными зонами объектов культурного наследия являются территории, которые прилегают к включенным в реестр памятникам и ансамблям (за исключением указанных в пункте 2 настоящей статьи объектов культурного наследия) и в границах, которых в целях обеспечения сохранности объектов культурного наследия и композиционно-видовых связей (панорам) запрещаются строительство объектов капитального строительства и их реконструкция, связанная с изменением их параметров (высоты, количества этажей, площади), за исключением строительства и реконструкции линейных объектов.* *3. Границы защитной зоны объекта культурного наследия устанавливаются:* *1) для памятника, расположенного в границах населенного пункта, на расстоянии 100 метров от внешних границ территории памятника, для памятника, расположенного вне границ населенного пункта, на расстоянии 200 метров от внешних границ территории памятника;* *2) для ансамбля, расположенного в границах населенного пункта, на расстоянии 150 метров от внешних границ территории ансамбля, для ансамбля, расположенного вне границ населенного пункта, на расстоянии 250 метров от внешних границ территории ансамбля.* *4. В случае отсутствия утвержденных границ территории объекта культурного наследия, расположенного в границах населенного пункта, границы защитной зоны такого объекта устанавливаются*

ГРАФИЧЕСКОЕ ОПИСАНИЕ МЕСТОПОЛОЖЕНИЯ ГРАНИЦ ЗОН С ОСОБЫМИ УСЛОВИЯМИ ИСПОЛЬЗОВАНИЯ ТЕРРИТОРИИ

Защитная зона объекта культурного наследия

«Колокольня Успенского монастыря с курантами», расположенная по адресу: Брянская область, р-н Севский, г.Севск, пл.Октябрьской революции

(наименование зоны с особыми условиями использования территории)

Сведения об ЗОУИТ

№ п/п	Характеристики объекта землеустройства	Описание характеристик
1	2	3
		ансамбля, включая парковую территорию. В случае отсутствия утвержденных границ территории объекта культурного наследия, расположенного вне границ населенного пункта, границы защитной зоны такого объекта устанавливаются на расстоянии 300 метров от линии внешней стены памятника либо от линии общего контура ансамбля, образуемого соединением внешних точек наиболее удаленных элементов ансамбля, включая парковую территорию.

ГРАФИЧЕСКОЕ ОПИСАНИЕ МЕСТОПОЛОЖЕНИЯ ГРАНИЦ ЗОН С ОСОБЫМИ УСЛОВИЯМИ ИСПОЛЬЗОВАНИЯ ТЕРРИТОРИИ

Защитная зона объекта культурного наследия

«Колокольня Успенского монастыря с курантами», расположенная по адресу: Брянская область, р-н Севский, г.Севск, пл.Октябрьской революции

(наименование зоны с особыми условиями использования территории)

Сведения о местоположении границ ЗОУИТ

1. Система координат СК-32, зона 1

2. Сведения о характерных точках границ ЗОУИТ

Обозначение характерных точек границ	Координаты, м		Метод определения координат и средняя квадратическая погрешность положения характерной точки (M_t), м	Описание закрепления точки
	X	У		
1	2	3	4	5
1	368634.61	2182535.39	Картометрический метод, 0.1	-
2	368634.24	2182539.03	Картометрический метод, 0.1	-
3	368634.13	2182543.66	Картометрический метод, 0.1	-
4	368633.91	2182546.61	Картометрический метод, 0.1	-
5	368631.23	2182567.58	Картометрический метод, 0.1	-
6	368626.37	2182588.16	Картометрический метод, 0.1	-
7	368619.36	2182608.11	Картометрический метод, 0.1	-
8	368610.30	2182627.22	Картометрический метод, 0.1	-
9	368599.28	2182645.27	Картометрический метод, 0.1	-
10	368586.43	2182662.06	Картометрический метод, 0.1	-
11	368571.89	2182677.41	Картометрический метод, 0.1	-
12	368555.81	2182691.14	Картометрический метод, 0.1	-
13	368538.38	2182703.11	Картометрический метод, 0.1	-
14	368519.79	2182713.18	Картометрический метод, 0.1	-
15	368504.11	2182719.65	Картометрический метод, 0.1	-
16	368502.93	2182720.16	Картометрический метод, 0.1	-
17	368502.64	2182720.26	Картометрический метод, 0.1	-
18	368500.24	2182721.25	Картометрический метод, 0.1	-
19	368489.63	2182724.37	Картометрический метод, 0.1	-
20	368482.71	2182726.55	Картометрический метод, 0.1	-
21	368481.05	2182726.89	Картометрический метод, 0.1	-
22	368479.95	2182727.21	Картометрический метод, 0.1	-
23	368475.07	2182728.10	Картометрический метод, 0.1	-
24	368461.94	2182730.77	Картометрический метод, 0.1	-
25	368440.83	2182732.78	Картометрический метод, 0.1	-
26	368419.63	2182732.56	Картометрический метод, 0.1	-
27	368409.86	2182731.94	Картометрический метод, 0.1	-
28	368389.46	2182729.59	Картометрический метод, 0.1	-
29	368376.57	2182726.75	Картометрический метод, 0.1	-
30	368374.66	2182726.40	Картометрический метод, 0.1	-
31	368373.76	2182726.13	Картометрический метод, 0.1	-
32	368369.41	2182725.18	Картометрический метод, 0.1	-
33	368360.02	2182722.08	Картометрический метод, 0.1	-
34	368354.52	2182720.45	Картометрический метод, 0.1	-
35	368352.21	2182719.50	Картометрический метод, 0.1	-
36	368349.91	2182718.74	Картометрический метод, 0.1	-
37	368344.44	2182716.29	Картометрический метод, 0.1	-
38	368335.11	2182712.44	Картометрический метод, 0.1	-
39	368331.64	2182710.55	Картометрический метод, 0.1	-
40	368331.17	2182710.35	Картометрический метод, 0.1	-
41	368329.94	2182709.64	Картометрический метод, 0.1	-
42	368316.65	2182702.44	Картометрический метод, 0.1	-
43	368299.33	2182690.57	Картометрический метод, 0.1	-
44	368283.34	2182676.96	Картометрический метод, 0.1	-
45	368268.85	2182661.76	Картометрический метод, 0.1	-
46	368256.04	2182645.12	Картометрический метод, 0.1	-
47	368245.02	2182627.24	Картометрический метод, 0.1	-

ГРАФИЧЕСКОЕ ОПИСАНИЕ МЕСТОПОЛОЖЕНИЯ ГРАНИЦ ЗОН С ОСОБЫМИ УСЛОВИЯМИ ИСПОЛЬЗОВАНИЯ ТЕРРИТОРИИ

Защитная зона объекта культурного наследия

«Колокольня Успенского монастыря с курантами», расположенная по адресу: Брянская область, р-н Севский, г.Севск, пл.Октябрьской революции

(наименование зоны с особыми условиями использования территории)

Сведения о местоположении границ ЗОУИТ

51	368221.11	2182547.32	Картометрический метод, 0.1	-
52	368220.49	2182526.34	Картометрический метод, 0.1	-
53	368220.55	2182523.71	Картометрический метод, 0.1	-
54	368221.170	2182515.60	Картометрический метод, 0.1	-
55	368221.43	2182507.74	Картометрический метод, 0.1	-
56	368221.69	2182504.69	Картометрический метод, 0.1	-
57	368224.46	2182484.39	Картометрический метод, 0.1	-
58	368229.29	2182464.48	Картометрический метод, 0.1	-
59	368236.13	2182445.16	Картометрический метод, 0.1	-
60	368244.89	2182426.64	Картометрический метод, 0.1	-
61	368255.49	2182409.11	Картометрический метод, 0.1	-
62	368267.82	2182392.75	Картометрический метод, 0.1	-
63	368276.18	2182383.75	Картометрический метод, 0.1	-
64	368279.28	2182380.22	Картометрический метод, 0.1	-
65	368280.49	2182379.10	Картометрический метод, 0.1	-
66	368281.76	2182377.73	Картометрический метод, 0.1	-
67	368286.19	2182373.84	Картометрический метод, 0.1	-
68	368294.72	2182365.96	Картометрический метод, 0.1	-
69	368311.58	2182353.39	Картометрический метод, 0.1	-
70	368329.65	2182342.65	Картометрический метод, 0.1	-
71	368348.74	2182333.86	Картометрический метод, 0.1	-
72	368368.65	2182327.11	Картометрический метод, 0.1	-
73	368389.15	2182322.48	Картометрический метод, 0.1	-
74	368410.03	2182320.01	Картометрический метод, 0.1	-
75	368431.05	2182319.74	Картометрический метод, 0.1	-
76	368440.71	2182320.12	Картометрический метод, 0.1	-
77	368461.61	2182322.03	Картометрический метод, 0.1	-
78	368482.19	2182326.12	Картометрический метод, 0.1	-
79	368502.24	2182332.33	Картометрический метод, 0.1	-
80	368521.53	2182340.60	Картометрический метод, 0.1	-
81	368539.85	2182350.83	Картометрический метод, 0.1	-
82	368557.01	2182362.92	Картометрический метод, 0.1	-
83	368572.81	2182376.73	Картометрический метод, 0.1	-
84	368574.81	2182378.88	Картометрический метод, 0.1	-
85	368576.06	2182380.02	Картометрический метод, 0.1	-
86	368583.18	2182387.91	Картометрический метод, 0.1	-
87	368587.08	2182392.12	Картометрический метод, 0.1	-
88	368587.63	2182392.85	Картометрический метод, 0.1	-
89	368590.13	2182395.62	Картометрический метод, 0.1	-
90	368602.50	2182412.62	Картометрический метод, 0.1	-
91	368613.02	2182430.81	Картометрический метод, 0.1	-
92	368621.59	2182450.00	Картометрический метод, 0.1	-
93	368628.11	2182469.97	Картометрический метод, 0.1	-
94	368632.50	2182490.52	Картометрический метод, 0.1	-
95	368634.73	2182511.42	Картометрический метод, 0.1	-
96	368634.76	2182532.44	Картометрический метод, 0.1	-
1	368634.61	2182535.39	Картометрический метод, 0.1	-

3. Сведения о характерных точках части (частей) границы ЗОУИТ

Обозначение части границ		Описание прохождения части границы
от точки	до точки	
1	2	3
-	-	-

4. Сведения о частях границ ЗОУИТ, совпадающих с местоположением внешних границ природных объектов и (или) объектов искусственного происхождения

ГРАФИЧЕСКОЕ ОПИСАНИЕ МЕСТОПОЛОЖЕНИЯ ГРАНИЦ ЗОН С ОСОБЫМИ УСЛОВИЯМИ ИСПОЛЬЗОВАНИЯ ТЕРРИТОРИИ

Защитная зона объекта культурного наследия

«Колокольня Успенского монастыря с курантами», расположенная по адресу: Брянская область, р-н Севский, г.Севск, пл.Октябрьской революции

(наименование зоны с особыми условиями использования территории)

Сведения о местоположении границ ЗОУИТ

1	2	3
-	-	-

ГРАФИЧЕСКОЕ ОПИСАНИЕ МЕСТОПОЛОЖЕНИЯ ГРАНИЦ ЗОН С ОСОБЫМИ УСЛОВИЯМИ ИСПОЛЬЗОВАНИЯ ТЕРРИТОРИИ

Защитная зона объекта культурного наследия

«Колокольня Успенского монастыря с курантами», расположенная по адресу: Брянская область, р-н Севский, г.Севск, пл.Октябрьской революции

(наименование зоны с особыми условиями использования территории)

Сведения о местоположении измененных (уточненных) границ ЗОУИТ

1. Система координат СК-32, зона 1

2. Сведения о характерных точках границ ЗОУИТ

Обозначение характерных точек границ	Существующие координаты, м		Измененные (уточненные) координаты, м		Метод определения координат и средняя квадратическая погрешность положения характерной точки (M_t), м	Описание закрепления точки
	X	У	X	У		
1	2	3	4	5	6	7
-	-	-	-	-	-	-

3. Сведения о характерных точках части (частей) границ ЗОУИТ

Обозначение части границ		Описание прохождения части границы
от точки	до точки	
1	2	3
-	-	-

4. Сведения о частях границ ЗОУИТ, совпадающих с местоположением внешних границ природных объектов и (или) объектов искусственного происхождения.

Обозначение части границ		Обозначение прохождения части границ
от точки	до точки	
1	2	3
-	-	-

ГРАФИЧЕСКОЕ ОПИСАНИЕ МЕСТОПОЛОЖЕНИЯ ГРАНИЦ ЗОН С ОСОБЫМИ УСЛОВИЯМИ ИСПОЛЬЗОВАНИЯ ТЕРРИТОРИИ

Защитная зона объекта культурного наследия

«Колокольня Успенского монастыря с курантами», расположенная по адресу: Брянская область, р-н Севский, г.Севск, пл.Октябрьской революции

(наименование зоны с особыми условиями использования территории)

План границ объекта землеустройства



Масштаб 1:2000

Используемые условные знаки и обозначения

- граница зоны с особыми условиями использования территории
- граница кадастрового квартала
- характерная точка границы защитной зоны объекта культурного наследия

32:22:0000000 - номер кадастрового квартала

- земельный участок, поставленный на государственный кадастровый учёт

Подпись _____ Зиновкин С.А. Дата «_23_» __ноября___ 2018 г.

Всего листов 8

ГРАФИЧЕСКОЕ ОПИСАНИЕ МЕСТОПОЛОЖЕНИЯ ГРАНИЦ ЗОН С ОСОБЫМИ УСЛОВИЯМИ ИСПОЛЬЗОВАНИЯ ТЕРРИТОРИИ

Защитная зона объекта культурного наследия «Дом градоначальника», расположенная по адресу: Брянская область, р-н Севский, г. Севск, ул. Кирова, д. 23

(наименование зоны с особыми условиями использования территории)

Титульный лист

1. Сведения о заказчике землеустроительных работ:

О физическом лице:

Фамилия, имя, отчество (отчество указывается при наличии): –

О юридическом лице, органе государственной власти, органе местного самоуправления:

Полное наименование: *Управление по охране и сохранению историко-культурного наследия Брянской области*

Страна регистрации (инкорпорации) (указывается в отношении иностранного юридического лица): –

Фамилия и инициалы уполномоченного представителя, его должность, реквизиты доверенности (если представитель действует по доверенности): *Новикова Тамара Михайловна, начальник отдела по охране и сохранению объектов культурного наследия.*

Подпись _____ Т.М.Новикова Дата «_23_» ___ноября___ 2018 г.

2. Сведения об исполнителе землеустроительных работ:

Об индивидуальном предпринимателе:

Фамилия, имя, отчество (отчество указывается при наличии): –

Идентификационный номер налогоплательщика: –

Контактный телефон и почтовый адрес: –

Номер квалификационного аттестата кадастрового инженера (если исполнителем является кадастровый инженер): -

О юридическом лице:

Полное наименование: *Общество с ограниченной ответственностью «Многофункциональный Центр «Брянскземпроект» (ООО «МФЦ «Брянскземпроект»»)*

Основной государственный регистрационный номер: *1143256016606*

Контактный телефон и почтовый адрес: *8(4832)74-49-56, 241050, г. Брянск, ул. С. Перовской, д.48*

Фамилия и инициалы уполномоченного представителя юридического лица, его должность, реквизиты доверенности (если представитель действует по доверенности): *Слепцов В.С., директор.*

Сведения о кадастровом инженере: *Зиновкин Сергей Александрович, номер квалификационного аттестата 32-11-86*

Подпись _____ С.А. Зиновкин Дата «_23_» ___ноября___ 2018 г.

Место для оттиска печати лица, составившего карту (план) объекта землеустройства

3. Сведения о согласовании карты (плана) объекта культурного наследия:

Полное наименование органа (организации), с которым осуществляется согласование, фамилия и инициалы уполномоченного лица, его должность:

Реквизиты письма (дата и номер, если согласование оформлено в виде письма): _____

Подпись _____ _____

Место для оттиска печати органа (организации), с которым осуществляется согласование

ГРАФИЧЕСКОЕ ОПИСАНИЕ МЕСТОПОЛОЖЕНИЯ ГРАНИЦ ЗОН С ОСОБЫМИ УСЛОВИЯМИ ИСПОЛЬЗОВАНИЯ ТЕРРИТОРИИ

Защитная зона объекта культурного наследия «Дом градоначальника», расположенная по адресу: Брянская область, р-н Севский, г. Севск, ул. Кирова, д. 23

(наименование зоны с особыми условиями использования территории)

Сведения об ЗОУИТ

№ п/п	Характеристики объекта землеустройства	Описание характеристик
1	2	3
1	*Местоположение ЗОУИТ*	**Брянская область, р-н Севский, г. Севск, ул. Кирова, д. 23**, *Защитная зона объекта культурного наследия «Дом градоначальника»*
2	*Площадь ЗОУИТ± величина погрешности определения площади (Р+/- ΔР)*	*134948 кв.м ± 129*
3	*Иные характеристики ЗОУИТ*	*Федеральный закон от 25.06.2002 № 73-ФЗ «Об объектах культурного наследия (памятниках истории и культуры) народов Российской Федерации» «Статья 34.1 Защитные зоны объектов культурного наследия (введена Федеральным законом от 05.04.2016 № 95-ФЗ).* *1. Защитными зонами объектов культурного наследия являются территории, которые прилегают к включенным в реестр памятникам и ансамблям (за исключением указанных в пункте 2 настоящей статьи объектов культурного наследия) и в границах, которых в целях обеспечения сохранности объектов культурного наследия и композиционно-видовых связей (панорам) запрещаются строительство объектов капитального строительства и их реконструкция, связанная с изменением их параметров (высоты, количества этажей, площади), за исключением строительства и реконструкции линейных объектов.* *3. Границы защитной зоны объекта культурного наследия устанавливаются:* *1) для памятника, расположенного в границах населенного пункта, на расстоянии 100 метров от внешних границ территории памятника, для памятника, расположенного вне границ населенного пункта, на расстоянии 200 метров от внешних границ территории памятника;* *2) для ансамбля, расположенного в границах населенного пункта, на расстоянии 150 метров от внешних границ территории ансамбля, для ансамбля, расположенного вне границ населенного пункта, на расстоянии 250 метров от внешних границ территории ансамбля.* *4. В случае отсутствия утвержденных границ территории объекта культурного наследия, расположенного в границах населенного пункта, границы защитной зоны такого объекта устанавливаются на расстоянии 200 метров от линии внешней стены памятника либо от линии общего контура ансамбля, образуемого соединением внешних точек наиболее удаленных элементов*

ГРАФИЧЕСКОЕ ОПИСАНИЕ МЕСТОПОЛОЖЕНИЯ ГРАНИЦ ЗОН С ОСОБЫМИ УСЛОВИЯМИ ИСПОЛЬЗОВАНИЯ ТЕРРИТОРИИ

Защитная зона объекта культурного наследия «Дом градоначальника», расположенная по адресу: Брянская область, р-н Севский, г. Севск, ул. Кирова, д. 23

(наименование зоны с особыми условиями использования территории)

Сведения об ЗОУИТ		
№ п/п	**Характеристики объекта землеустройства**	**Описание характеристик**
1	2	3
		ансамбля, включая парковую территорию. В случае отсутствия утвержденных границ территории объекта культурного наследия, расположенного вне границ населенного пункта, границы защитной зоны такого объекта устанавливаются на расстоянии 300 метров от линии внешней стены памятника либо от линии общего контура ансамбля, образуемого соединением внешних точек наиболее удаленных элементов ансамбля, включая парковую территорию.

ГРАФИЧЕСКОЕ ОПИСАНИЕ МЕСТОПОЛОЖЕНИЯ ГРАНИЦ ЗОН С ОСОБЫМИ УСЛОВИЯМИ ИСПОЛЬЗОВАНИЯ ТЕРРИТОРИИ

Защитная зона объекта культурного наследия «Дом градоначальника», расположенная по адресу: Брянская область, р-н Севский, г. Севск, ул. Кирова, д. 23

(наименование зоны с особыми условиями использования территории)

Сведения о местоположении границ ЗОУИТ

1. Система координат СК-32, зона 2

2. Сведения о характерных точках границ ЗОУИТ

Обозначение характерных точек границ	Координаты, м		Метод определения координат и средняя квадратическая погрешность положения характерной точки (M_t), м	Описание закрепления точки
	X	У		
1	2	3	4	5
1	369043.79	2182128.67	Картометрический метод, 0.1	-
2	369040.49	2182148.78	Картометрический метод, 0.1	-
3	369035.17	2182168.45	Картометрический метод, 0.1	-
4	369027.88	2182187.47	Картометрический метод, 0.1	-
5	369018.69	2182205.66	Картометрический метод, 0.1	-
6	369007.69	2182222.81	Картометрический метод, 0.1	-
7	368995.01	2182238.76	Картометрический метод, 0.1	-
8	368980.78	2182253.34	Картометрический метод, 0.1	-
9	368965.13	2182266.39	Картометрический метод, 0.1	-
10	368958.01	2182271.74	Картометрический метод, 0.1	-
11	368941.3	2182283.03	Картометрический метод, 0.1	-
12	368923.54	2182292.57	Картометрический метод, 0.1	-
13	368904.91	2182300.29	Картометрический метод, 0.1	-
14	368885.59	2182306.08	Картометрический метод, 0.1	-
15	368865.79	2182309.9	Картометрический метод, 0.1	-
16	368845.71	2182311.71	Картометрический метод, 0.1	-
17	368825.54	2182311.49	Картометрический метод, 0.1	-
18	368805.5	2182309.24	Картометрический метод, 0.1	-
19	368785.79	2182304.99	Картометрический метод, 0.1	-
20	368766.61	2182298.77	Картометрический метод, 0.1	-
21	368748.15	2182290.66	Картометрический метод, 0.1	-
22	368730.6	2182280.72	Картометрический метод, 0.1	-
23	368714.14	2182269.08	Картометрический метод, 0.1	-
24	368698.93	2182255.83	Картометрический метод, 0.1	-
25	368685.14	2182241.12	Картометрический метод, 0.1	-
26	368672.9	2182225.1	Картометрический метод, 0.1	-
27	368664.75	2182213.24	Картометрический метод, 0.1	-
28	368653.97	2182195.68	Картометрический метод, 0.1	-
29	368645.05	2182177.1	Картометрический метод, 0.1	-
30	368638.09	2182157.71	Картометрический метод, 0.1	-
31	368633.16	2182137.7	Картометрический метод, 0.1	-
32	368630.32	2182117.29	Картометрический метод, 0.1	-
33	368629.59	2182096.7	Картометрический метод, 0.1	-
34	368630.98	2182076.14	Картометрический метод, 0.1	-
35	368634.48	2182055.83	Картометрический метод, 0.1	-
36	368640.04	2182035.99	Картометрический метод, 0.1	-
37	368647.62	2182016.83	Картометрический метод, 0.1	-
38	368657.13	2181998.55	Картометрический метод, 0.1	-
39	368668.47	2181981.35	Картометрический метод, 0.1	-
40	368681.52	2181965.4	Картометрический метод, 0.1	-
41	368696.13	2181950.88	Картометрический метод, 0.1	-
42	368712.17	2181937.94	Картометрический метод, 0.1	-
43	368719.38	2181932.71	Картометрический метод, 0.1	-
44	368737.25	2181921.14	Картометрический метод, 0.1	-
45	368756.25	2181911.54	Картометрический метод, 0.1	-
46	368776.17	2181904.01	Картометрический метод, 0.1	-
47	368796.77	2181898.64	Картометрический метод, 0.1	-
48	368817.83	2181895.49	Картометрический метод, 0.1	-

ГРАФИЧЕСКОЕ ОПИСАНИЕ МЕСТОПОЛОЖЕНИЯ ГРАНИЦ ЗОН С ОСОБЫМИ УСЛОВИЯМИ ИСПОЛЬЗОВАНИЯ ТЕРРИТОРИИ

Защитная зона объекта культурного наследия «Дом градоначальника», расположенная по адресу: Брянская область, р-н Севский, г. Севск, ул. Кирова, д. 23

(наименование зоны с особыми условиями использования территории)

Сведения о местоположении границ ЗОУИТ

49	368839.1	2181894.59	Картометрический метод, 0.1	-
50	368860.34	2181895.96	Картометрический метод, 0.1	-
51	368881.32	2181899.58	Картометрический метод, 0.1	-
52	368901.8	2181905.41	Картометрический метод, 0.1	-
53	368921.54	2181913.38	Картометрический метод, 0.1	-
54	368940.33	2181923.4	Картометрический метод, 0.1	-
55	368957.94	2181935.36	Картометрический метод, 0.1	-
56	368974.18	2181949.13	Картометрический метод, 0.1	-
57	368988.87	2181964.54	Картометрический метод, 0.1	-
58	369020.56	2182010.53	Картометрический метод, 0.1	-
59	369029.4	2182028.89	Картометрический метод, 0.1	-
60	369036.33	2182048.05	Картометрический метод, 0.1	-
61	369041.27	2182067.81	Картометрический метод, 0.1	-
62	369044.18	2182087.98	Картометрический метод, 0.1	-
63	369045.02	2182108.34	Картометрический метод, 0.1	-
1	369043.79	2182128.67	Картометрический метод, 0.1	-

3. Сведения о характерных точках части (частей) границы ЗОУИТ

Обозначение части границ		Описание прохождения части границы
от точки	до точки	
1	2	3
-	-	-

4. Сведения о частях границ ЗОУИТ, совпадающих с местоположением внешних границ природных объектов и (или) объектов искусственного происхождения.

Обозначение части границ		Обозначение прохождения части границ
от точки	от точки	
1	2	3
-	-	-

ГРАФИЧЕСКОЕ ОПИСАНИЕ МЕСТОПОЛОЖЕНИЯ ГРАНИЦ ЗОН С ОСОБЫМИ УСЛОВИЯМИ ИСПОЛЬЗОВАНИЯ ТЕРРИТОРИИ

Защитная зона объекта культурного наследия «Дом градоначальника», расположенная по адресу: Брянская область, р-н Севский, г. Севск, ул. Кирова, д. 23

(наименование зоны с особыми условиями использования территории))

Сведения о местоположении измененных (уточненных) границ объекта землеустройства

1. Система координат СК-32, зона 2

2. Сведения о характерных точках границ объекта землеустройства

Обозначение характерных точек границ	Существующие координаты, м		Измененные (уточненные) координаты, м		Метод определения координат и средняя квадратическая погрешность положения характерной точки (M_t), м	Описание закрепления точки
	X	У	X	У		
1	2	3	4	5	6	7
-	-	-	-	-	-	-

3. Сведения о характерных точках части (частей) границ объекта землеустройства

Обозначение части границ		Описание прохождения части границы
от точки	до точки	
1	2	3
-	-	-

4. Сведения о частях границ объекта землеустройства, совпадающих с местоположением внешних границ природных объектов и (или) объектов искусственного происхождения.

Обозначение части границ		Обозначение прохождения части границ
от точки	до точки	
1	2	3
-	-	-

ГРАФИЧЕСКОЕ ОПИСАНИЕ МЕСТОПОЛОЖЕНИЯ ГРАНИЦ
ЗОН С ОСОБЫМИ УСЛОВИЯМИ ИСПОЛЬЗОВАНИЯ ТЕРРИТОРИИ

Защитная зона объекта культурного наследия
«Дом градоначальника», расположенная по адресу:
Брянская область, р-н Севский, г. Севск, ул. Кирова, д. 23
(наименование зоны с особыми условиями использования территории)

План границ зоны с особыми условиями использования территории



Масштаб 1:2000

Используемые условные знаки и обозначения

- граница зоны с особыми условиями использования территории
- граница кадастрового квартала
- •1 - характерная точка границы защитной зоны объекта культурного наследия
- *32:20:0000000* - номер кадастрового квартала
- земельный участок, поставленный на государственный кадастровый учёт

РОССИЙСКАЯ ФЕДЕРАЦИЯ КАДАСТРОВЫЙ ИНЖЕНЕР ЗИНОВКИН СЕРГЕЙ АЛЕКСАНДРОВИЧ КВАЛИФИКАЦИОННЫЙ № 32-11-86 АТТЕСТАТ СНИЛС 026-962-070

Подпись _____ Зиновкин С.А.

Дата «23» ноября 2018 г.

Прошито, пронумеровано и скреплено печатью

8 (восемь) лист(ов

Зиновкин С.А.

(ФИО) подпис

Дата: 23.11.2018



Всего листов 8

ГРАФИЧЕСКОЕ ОПИСАНИЕ МЕСТОПОЛОЖЕНИЯ ГРАНИЦ ЗОН С ОСОБЫМИ УСЛОВИЯМИ ИСПОЛЬЗОВАНИЯ ТЕРРИТОРИИ

Защитная зона объекта культурного наследия «Торговые ряды», расположенная по адресу: Брянская область, р-н Севский, г.Севск, ул.Ленина д.7, 11,

(наименование зоны с особыми условиями использования территории)

Титульный лист

1. Сведения о заказчике землеустроительных работ:

О физическом лице:

Фамилия, имя, отчество (отчество указывается при наличии): –

О юридическом лице, органе государственной власти, органе местного самоуправления:

Полное наименование: *Управление по охране и сохранению историко-культурного наследия Брянской области*

Страна регистрации (инкорпорации) (указывается в отношении иностранного юридического лица): –

Фамилия и инициалы уполномоченного представителя, его должность, реквизиты доверенности (если представитель действует по доверенности): *Новикова Тамара Михайловна, начальник отдела по охране и сохранению объектов культурного наследия.*

Подпись _____ Т.М.Новикова Дата «_23_» ___ноября___ 2018 г.

2. Сведения об исполнителе землеустроительных работ:

Об индивидуальном предпринимателе:

Фамилия, имя, отчество (отчество указывается при наличии): –

Идентификационный номер налогоплательщика: –

Контактный телефон и почтовый адрес: –

Номер квалификационного аттестата кадастрового инженера (если исполнителем является кадастровый инженер): -

О юридическом лице:

Полное наименование: *Общество с ограниченной ответственностью «Многофункциональный Центр «Брянскземпроект» (ООО «МФЦ «Брянскземпроект»»)*

Основной государственный регистрационный номер: *1143256016606*

Контактный телефон и почтовый адрес: *8(4832)74-49-56, 241050, г. Брянск, ул. С. Перовской, д.48*

Фамилия и инициалы уполномоченного представителя юридического лица, его должность, реквизиты доверенности (если представитель действует по доверенности): *Слепцов В.С., директор.*

Сведения о кадастровом инженере: *Зиновкин Сергей Александрович, номер квалификационного аттестата 32-11-86*

Подпись _____ С.А. Зиновкин Дата «_23_» ___ноября___ 2018 г.

Место для оттиска печати лица, составившего карту (план) объекта землеустройства

3. Сведения о согласовании карты (плана) объекта культурного наследия:

Полное наименование органа (организации), с которым осуществляется согласование, фамилия и инициалы уполномоченного лица, его должность:

Реквизиты письма (дата и номер, если согласование оформлено в виде письма): _____

Подпись _____ _____

Место для оттиска печати органа (организации), с которым осуществляется согласование

ГРАФИЧЕСКОЕ ОПИСАНИЕ МЕСТОПОЛОЖЕНИЯ ГРАНИЦ ЗОН С ОСОБЫМИ УСЛОВИЯМИ ИСПОЛЬЗОВАНИЯ ТЕРРИТОРИИ

Защитная зона объекта культурного наследия «Торговые ряды», расположенная по адресу: Брянская область, р-н Севский, г.Севск, ул.Ленина д.7, 11,

(наименование зоны с особыми условиями использования территории)

Сведения об ЗОУИТ

№ п/п	Характеристики объекта землеустройства	Описание характеристик
1	2	3
1	*Местоположение ЗОУИТ*	**Брянская область, р-н Севский, г.Севск, ул.Ленина д.7, 11**, *Защитная зона объекта культурного наследия «Торговые ряды»*
2	*Площадь ЗОУИТ± величина погрешности определения площади (Р+/- ΔР)*	*173413 кв.м ± 146*
3	*Иные характеристики ЗОУИТ*	*Федеральный закон от 25.06.2002 № 73-ФЗ «Об объектах культурного наследия (памятниках истории и культуры) народов Российской Федерации» «Статья 34.1 Защитные зоны объектов культурного наследия (введена Федеральным законом от 05.04.2016 № 95-ФЗ).* *1. Защитными зонами объектов культурного наследия являются территории, которые прилегают к включенным в реестр памятникам и ансамблям (за исключением указанных в пункте 2 настоящей статьи объектов культурного наследия) и в границах, которых в целях обеспечения сохранности объектов культурного наследия и композиционно-видовых связей (панорам) запрещаются строительство объектов капитального строительства и их реконструкция, связанная с изменением их параметров (высоты, количества этажей, площади), за исключением строительства и реконструкции линейных объектов.* *3. Границы защитной зоны объекта культурного наследия устанавливаются:* *1) для памятника, расположенного в границах населенного пункта, на расстоянии 100 метров от внешних границ территории памятника, для памятника, расположенного вне границ населенного пункта, на расстоянии 200 метров от внешних границ территории памятника;* *2) для ансамбля, расположенного в границах населенного пункта, на расстоянии 150 метров от внешних границ территории ансамбля, для ансамбля, расположенного вне границ населенного пункта, на расстоянии 250 метров от внешних границ территории ансамбля.* *4. В случае отсутствия утвержденных границ территории объекта культурного наследия, расположенного в границах населенного пункта, границы защитной зоны такого объекта устанавливаются на расстоянии 200 метров от линии внешней стены памятника либо от линии общего контура ансамбля, образуемого соединением внешних точек наиболее удаленных элементов*

ГРАФИЧЕСКОЕ ОПИСАНИЕ МЕСТОПОЛОЖЕНИЯ ГРАНИЦ ЗОН С ОСОБЫМИ УСЛОВИЯМИ ИСПОЛЬЗОВАНИЯ ТЕРРИТОРИИ

Защитная зона объекта культурного наследия «Торговые ряды», расположенная по адресу:

Брянская область, р-н Севский, г.Севск, ул.Ленина д.7, 11,

(наименование зоны с особыми условиями использования территории)

Сведения об ЗОУИТ

№ п/п	Характеристики объекта землеустройства	Описание характеристик
1	2	3
		ансамбля, включая парковую территорию. В случае отсутствия утвержденных границ территории объекта культурного наследия, расположенного вне границ населенного пункта, границы защитной зоны такого объекта устанавливаются на расстоянии 300 метров от линии внешней стены памятника либо от линии общего контура ансамбля, образуемого соединением внешних точек наиболее удаленных элементов ансамбля, включая парковую территорию.

ГРАФИЧЕСКОЕ ОПИСАНИЕ МЕСТОПОЛОЖЕНИЯ ГРАНИЦ ЗОН С ОСОБЫМИ УСЛОВИЯМИ ИСПОЛЬЗОВАНИЯ ТЕРРИТОРИИ

Защитная зона объекта культурного наследия «Торговые ряды», расположенная по адресу: Брянская область, р-н Севский, г.Севск, ул.Ленина д.7, 11,

(наименование зоны с особыми условиями использования территории)

Сведения о местоположении границ ЗОУИТ

1. Система координат СК-32, зона 2

2. Сведения о характерных точках границ ЗОУИТ

Обозначение характерных точек границ	Координаты, м		Метод определения координат и средняя квадратическая погрешность положения характерной точки (M_t), м	Описание закрепления точки
	X	У		
1	2	3	4	5
1	368180.80	2182331.81	Картометрический метод, 0.1	-
2	368159.76	2182332.33	Картометрический метод, 0.1	-
3	368117.45	2182331.19	Картометрический метод, 0.1	-
4	368097.38	2182331.43	Картометрический метод, 0.1	-
5	368077.45	2182333.67	Картометрический метод, 0.1	-
6	368057.83	2182337.90	Картометрический метод, 0.1	-
7	368038.74	2182344.08	Картометрический метод, 0.1	-
8	368020.36	2182352.13	Картометрический метод, 0.1	-
9	368002.89	2182361.99	Картометрический метод, 0.1	-
10	367986.48	2182373.55	Картометрический метод, 0.1	-
11	367971.32	2182386.69	Картометрический метод, 0.1	-
12	367957.55	2182401.28	Картометрический метод, 0.1	-
13	367945.31	2182417.18	Картометрический метод, 0.1	-
14	367934.73	2182434.23	Картометрический метод, 0.1	-
15	367925.90	2182452.25	Картометрический метод, 0.1	-
16	367918.92	2182471.06	Картометрический метод, 0.1	-
17	367913.87	2182490.48	Картометрический метод, 0.1	-
18	367910.78	2182510.30	Картометрический метод, 0.1	-
19	367908.02	2182536.66	Картометрический метод, 0.1	-
20	367906.93	2182556.74	Картометрический метод, 0.1	-
21	367907.87	2182576.83	Картометрический метод, 0.1	-
22	367910.81	2182596.73	Картометрический метод, 0.1	-
23	367915.74	2182616.22	Картометрический метод, 0.1	-
24	367922.60	2182635.13	Картометрический метод, 0.1	-
25	367931.32	2182653.25	Картометрический метод, 0.1	-
26	367941.82	2182670.40	Картометрический метод, 0.1	-
27	367953.99	2182686.41	Картометрический метод, 0.1	-
28	367967.70	2182701.12	Картометрический метод, 0.1	-
29	367982.82	2182714.38	Картометрический метод, 0.1	-
30	367999.20	2182726.06	Картометрический метод, 0.1	-
31	368016.66	2182736.03	Картометрический метод, 0.1	-
32	368035.04	2182744.20	Картометрический метод, 0.1	-
33	368054.14	2182750.48	Картометрический метод, 0.1	-
34	368073.78	2182754.82	Картометрический метод, 0.1	-
35	368093.75	2182757.16	Картометрический метод, 0.1	-
36	368100.74	2182757.62	Картометрический метод, 0.1	-
37	368117.61	2182759.45	Картометрический метод, 0.1	-
38	368140.65	2182760.75	Картометрический метод, 0.1	-
39	368156.42	2182762.68	Картометрический метод, 0.1	-
40	368171.37	2182764.05	Картометрический метод, 0.1	-
41	368192.96	2182764.86	Картометрический метод, 0.1	-
42	368214.51	2182763.34	Картометрический метод, 0.1	-
43	368235.78	2182759.50	Картометрический метод, 0.1	-
44	368256.50	2182753.38	Картометрический метод, 0.1	-
45	368276.45	2182745.08	Картометрический метод, 0.1	-
46	368295.38	2182734.66	Картометрический метод, 0.1	-
47	368313.08	2182722.27	Картометрический метод, 0.1	-
48	368329.34	2182708.04	Картометрический метод, 0.1	-
49	368332.17	2182705.28	Картометрический метод, 0.1	-
50	368346.94	2182689.21	Картометрический метод, 0.1	-

ГРАФИЧЕСКОЕ ОПИСАНИЕ МЕСТОПОЛОЖЕНИЯ ГРАНИЦ ЗОН С ОСОБЫМИ УСЛОВИЯМИ ИСПОЛЬЗОВАНИЯ ТЕРРИТОРИИ

Защитная зона объекта культурного наследия «Торговые ряды», расположенная по адресу:

Брянская область, р-н Севский, г.Севск, ул.Ленина д.7, 11,

(наименование зоны с особыми условиями использования территории)

Сведения о местоположении границ ЗОУИТ

51	368359.87	2182671.63	Картометрический метод, 0.1	-
52	368370.82	2182652.75	Картометрический метод, 0.1	-
53	368379.63	2182632.78	Картометрический метод, 0.1	-
54	368386.23	2182611.97	Картометрический метод, 0.1	-
55	368390.51	2182590.57	Картометрический метод, 0.1	-
56	368392.44	2182568.83	Картометрический метод, 0.1	-
57	368393.45	2182539.13	Картометрический метод, 0.1	-
58	368393.06	2182518.10	Картометрический метод, 0.1	-
59	368390.47	2182497.23	Картометрический метод, 0.1	-
60	368385.70	2182476.75	Картометрический метод, 0.1	-
61	368378.80	2182456.88	Картометрический метод, 0.1	-
62	368369.86	2182437.85	Картометрический метод, 0.1	-
63	368358.97	2182419.85	Картометрический метод, 0.1	-
64	368346.25	2182403.11	Картометрический метод, 0.1	-
65	368331.84	2182387.78	Картометрический метод, 0.1	-
66	368315.90	2182374.06	Картометрический метод, 0.1	-
67	368298.62	2182362.08	Картометрический метод, 0.1	-
68	368280.17	2182351.99	Картометрический метод, 0.1	-
69	368260.76	2182343.88	Картометрический метод, 0.1	-
70	368240.61	2182337.86	Картометрический метод, 0.1	-
71	368219.94	2182333.99	Картометрический метод, 0.1	-
72	368198.97	2182332.31	Картометрический метод, 0.1	-
1	368180.80	2182331.81	Картометрический метод, 0.1	-

3. Сведения о характерных точках части (частей) границы ЗОУИТ

Обозначение части границ		Описание прохождения части границы
от точки	до точки	
1	2	3
-	-	-

4. Сведения о частях границ ЗОУИТ, совпадающих с местоположением внешних границ природных объектов и (или) объектов искусственного происхождения.

Обозначение части границ		Обозначение прохождения части границ
от точки	от точки	
1	2	3
-	-	-

ГРАФИЧЕСКОЕ ОПИСАНИЕ МЕСТОПОЛОЖЕНИЯ ГРАНИЦ ЗОН С ОСОБЫМИ УСЛОВИЯМИ ИСПОЛЬЗОВАНИЯ ТЕРРИТОРИИ

Защитная зона объекта культурного наследия «Торговые ряды», расположенная по адресу: Брянская область, р-н Севский, г.Севск, ул.Ленина д.7, 11,

(наименование зоны с особыми условиями использования территории)

Сведения о местоположении измененных (уточненных) границ ЗОУИТ

1. Система координат СК-32, зона 2

2. Сведения о характерных точках границ ЗОУИТ

Обозначение характерных точек границ	Существующие координаты, м		Измененные (уточненные) координаты, м		Метод определения координат и средняя квадратическая погрешность положения характерной точки (M_t), м	Описание закрепления точки
	X	У	X	У		
1	2	3	4	5	6	7
-	-	-	-	-	-	-

3. Сведения о характерных точках части (частей) границ ЗОУИТ

Обозначение части границ		Описание прохождения части границы
от точки	до точки	
1	2	3
-	-	-

4. Сведения о частях границ ЗОУИТ, совпадающих с местоположением внешних границ природных объектов и (или) объектов искусственного происхождения.

Обозначение части границ		Обозначение прохождения части границ
от точки	до точки	
1	2	3
-	-	-

ГРАФИЧЕСКОЕ ОПИСАНИЕ МЕСТОПОЛОЖЕНИЯ ГРАНИЦ ЗОН С ОСОБЫМИ УСЛОВИЯМИ ИСПОЛЬЗОВАНИЯ ТЕРРИТОРИИ

Защитная зона объекта культурного наследия «Торговые ряды», расположенная по адресу: Брянская область, р-н Севский, г.Севск, ул.Ленина д.7, 11,

(наименование зоны с особыми условиями использования территории)

План границ объекта землеустройства

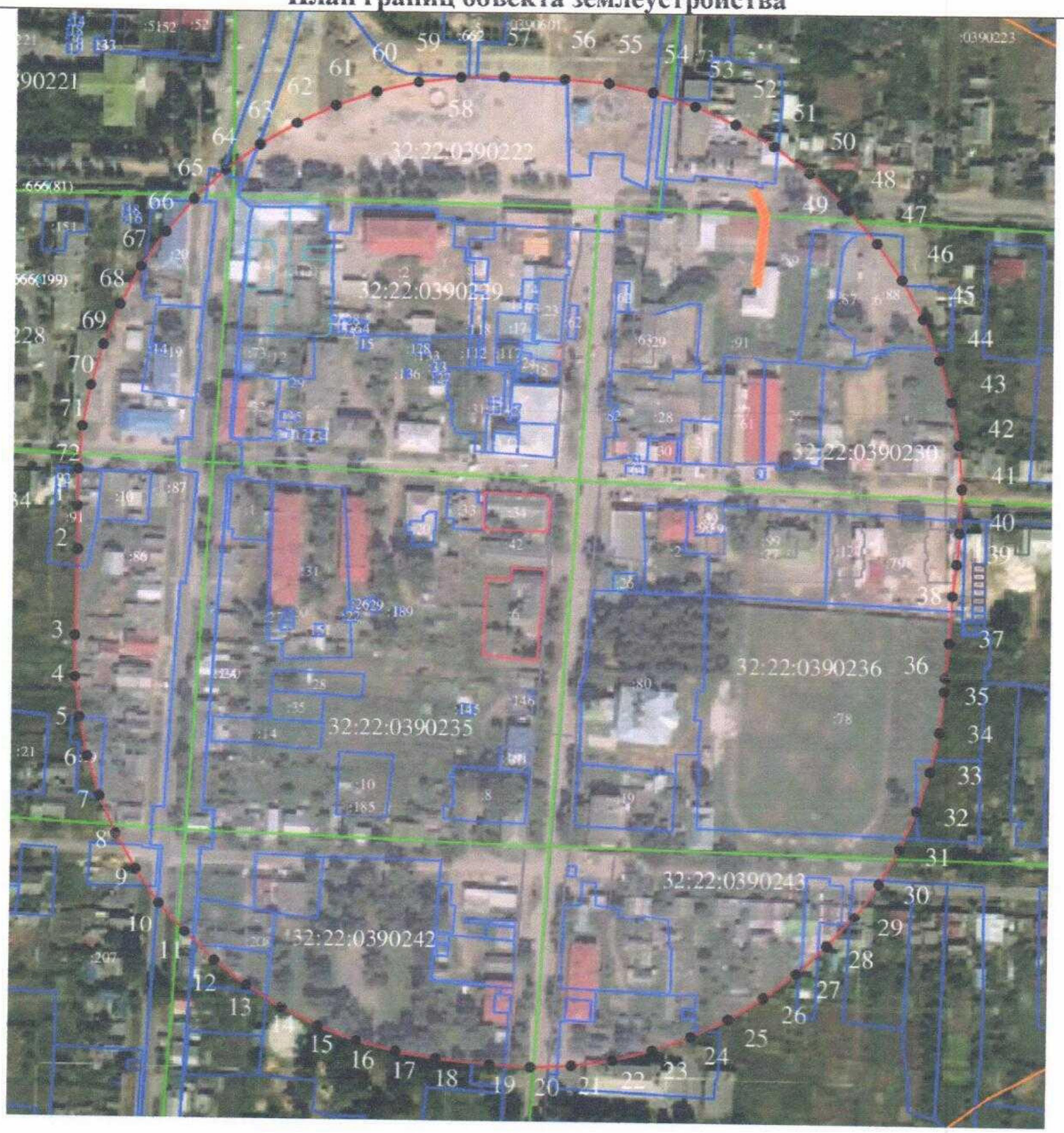

Масштаб 1:2000

Используемые условные знаки и обозначения

- граница зоны с особыми условиями использования территории
- граница кадастрового квартала
- 1 - характерная точка границы защитной зоны объекта культурного наследия

32:22:0390235 - номер кадастрового квартала

- земельный участок, поставленный на государственный кадастровый учёт

Подпись _____ Зиновкин С.А. Дата «23» ноября 2018 г.

Прошито, пронумеровано и скреплено печатью

8 (восемь) лист(ов

Зиновкин С.А.

(ФИО) подпис

Дата: 23.11.2018



Всего листов 8

ГРАФИЧЕСКОЕ ОПИСАНИЕ МЕСТОПОЛОЖЕНИЯ ГРАНИЦ ЗОН С ОСОБЫМИ УСЛОВИЯМИ ИСПОЛЬЗОВАНИЯ ТЕРРИТОРИИ

Защитная зона объекта культурного наследия «Дом усадебный», расположенная по адресу: Брянская область, г.Стародуб, ул.Краснооктябрьская, д.21,

(наименование зоны с особыми условиями использования территории)

Титульный лист

1. Сведения о заказчике землеустроительных работ:

О физическом лице:

Фамилия, имя, отчество (отчество указывается при наличии): –

О юридическом лице, органе государственной власти, органе местного самоуправления:

Полное наименование: *Управление по охране и сохранению историко-культурного наследия Брянской области*

Страна регистрации (инкорпорации) (указывается в отношении иностранного юридического лица): –

Фамилия и инициалы уполномоченного представителя, его должность, реквизиты доверенности (если представитель действует по доверенности): *Новикова Тамара Михайловна, начальник отдела по охране и сохранению объектов культурного наследия*

Подпись _____ Т.М.Новикова Дата «_23_» ___ноября___ 2018 г.

2. Сведения об исполнителе землеустроительных работ:

Об индивидуальном предпринимателе:

Фамилия, имя, отчество (отчество указывается при наличии): –

Идентификационный номер налогоплательщика: –

Контактный телефон и почтовый адрес: –

Номер квалификационного аттестата кадастрового инженера (если исполнителем является кадастровый инженер): -

О юридическом лице:

Полное наименование: *Общество с ограниченной ответственностью «Многофункциональный Центр «Брянскземпроект»» (ООО «МФЦ «Брянскземпроект»»)*

Основной государственный регистрационный номер: *1143256016606*

Контактный телефон и почтовый адрес: *8(4832)74-49-56, 241050, г. Брянск, ул. С. Перовской, д.48*

Фамилия и инициалы уполномоченного представителя юридического лица, его должность, реквизиты доверенности (если представитель действует по доверенности): *Слепцов В.С., директор.*

Сведения о кадастровом инженере: *Зиновкин Сергей Александрович, номер квалификационного аттестата 32-11-86*

Подпись _____ С.А. Зиновкин Дата «_23_» ___ноября___ 2018 г.

Место для оттиска печати лица, составившего карту (план) объекта землеустройства

3. Сведения о согласовании карты (плана) объекта культурного наследия:

Полное наименование органа (организации), с которым осуществляется согласование, фамилия и инициалы уполномоченного лица, его должность:

Реквизиты письма (дата и номер, если согласование оформлено в виде письма): _____

Подпись _____ _____

Место для оттиска печати органа (организации), с которым осуществляется согласование

ГРАФИЧЕСКОЕ ОПИСАНИЕ МЕСТОПОЛОЖЕНИЯ ГРАНИЦ ЗОН С ОСОБЫМИ УСЛОВИЯМИ ИСПОЛЬЗОВАНИЯ ТЕРРИТОРИИ

Защитная зона объекта культурного наследия «Дом усадебный», расположенная по адресу:

Брянская область, г.Стародуб, ул.Краснооктябрьская, д.21,

(наименование зоны с особыми условиями использования территории)

Сведения об ЗОУИТ

№ п/п	Характеристики объекта землеустройства	Описание характеристик
1	2	3
1	*Местоположение ЗОУИТ*	**Брянская область, г.Стародуб, ул.Краснооктябрьская, д.21,** *Защитная зона объекта культурного наследия «Дом усадебный»*
2	*Площадь ЗОУИТ± величина погрешности определения площади (Р+/- ΔР)*	*48 364 кв.м ± 77*
3	*Иные характеристики ЗОУИТ*	*Федеральный закон от 25.06.2002 № 73-ФЗ «Об объектах культурного наследия (памятниках истории и культуры) народов Российской Федерации» «Статья 34.1 Защитные зоны объектов культурного наследия (введена Федеральным законом от 05.04.2016 № 95-ФЗ).* *1. Защитными зонами объектов культурного наследия являются территории, которые прилегают к включенным в реестр памятникам и ансамблям (за исключением указанных в пункте 2 настоящей статьи объектов культурного наследия) и в границах, которых в целях обеспечения сохранности объектов культурного наследия и композиционно-видовых связей (панорам) запрещаются строительство объектов капитального строительства и их реконструкция, связанная с изменением их параметров (высоты, количества этажей, площади), за исключением строительства и реконструкции линейных объектов.* *3. Границы защитной зоны объекта культурного наследия устанавливаются:* *1) для памятника, расположенного в границах населенного пункта, на расстоянии 100 метров от внешних границ территории памятника, для памятника, расположенного вне границ населенного пункта, на расстоянии 200 метров от внешних границ территории памятника;* *2) для ансамбля, расположенного в границах населенного пункта, на расстоянии 150 метров от внешних границ территории ансамбля, для ансамбля, расположенного вне границ населенного пункта, на расстоянии 250 метров от внешних границ территории ансамбля.* *4. В случае отсутствия утвержденных границ территории объекта культурного наследия, расположенного в границах населенного пункта, границы защитной зоны такого объекта устанавливаются на расстоянии 200 метров от линии внешней стены памятника либо от линии общего контура ансамбля, образуемого соединением внешних точек наиболее удаленных элементов ансамбля, включая парковую территорию. В случае*

ГРАФИЧЕСКОЕ ОПИСАНИЕ МЕСТОПОЛОЖЕНИЯ ГРАНИЦ ЗОН С ОСОБЫМИ УСЛОВИЯМИ ИСПОЛЬЗОВАНИЯ ТЕРРИТОРИИ

Защитная зона объекта культурного наследия «Дом усадебный», расположенная по адресу:

Брянская область, г.Стародуб, ул.Краснооктябрьская, д.21,

(наименование зоны с особыми условиями использования территории)

Сведения об ЗОУИТ		
№ п/п	**Характеристики объекта землеустройства**	**Описание характеристик**
1	**2**	**3**
		отсутствия утвержденных границ территории объекта культурного наследия, расположенного вне границ населенного пункта, границы защитной зоны такого объекта устанавливаются на расстоянии 300 метров от линии внешней стены памятника либо от линии общего контура ансамбля, образуемого соединением внешних точек наиболее удаленных элементов ансамбля, включая парковую территорию.

ГРАФИЧЕСКОЕ ОПИСАНИЕ МЕСТОПОЛОЖЕНИЯ ГРАНИЦ ЗОН С ОСОБЫМИ УСЛОВИЯМИ ИСПОЛЬЗОВАНИЯ ТЕРРИТОРИИ

Защитная зона объекта культурного наследия «Дом усадебный», расположенная по адресу: Брянская область, г.Стародуб, ул.Краснооктябрьская, д.21,

(наименование зоны с особыми условиями использования территории)

Сведения о местоположении границ ЗОУИТ

1. Система координат СК-32, зона 1

2. Сведения о характерных точках границ ЗОУИТ

Обозначение характерных точек границ	Координаты, м		Метод определения координат и средняя квадратическая погрешность положения характерной точки (M_t), м	Описание закрепления точки
	X	У		
1	2	3	4	5
1	416053.30	1269027.85	Картометрический метод, 0.1	-
2	416058.64	1269032.34	Картометрический метод, 0.1	-
3	416063.66	1269037.18	Картометрический метод, 0.1	-
4	416068.33	1269042.37	Картометрический метод, 0.1	-
5	416072.63	1269047.87	Картометрический метод, 0.1	-
6	416076.53	1269053.66	Картометрический метод, 0.1	-
7	416080.02	1269059.70	Картометрический метод, 0.1	-
8	416083.08	1269065.98	Картометрический метод, 0.1	-
9	416085.70	1269072.45	Картометрический метод, 0.1	-
10	416088.57	1269082.50	Картометрический метод, 0.1	-
11	416090.10	1269089.32	Картометрический метод, 0.1	-
12	416091.30	1269095.17	Картометрический метод, 0.1	-
13	416091.78	1269103.19	Картометрический метод, 0.1	-
14	416091.64	1269110.16	Картометрический метод, 0.1	-
15	416090.83	1269119.95	Картометрический метод, 0.1	-
16	416089.52	1269129.71	Картометрический метод, 0.1	-
17	416088.22	1269137.20	Картометрический метод, 0.1	-
18	416085.96	1269146.17	Картометрический метод, 0.1	-
19	416083.13	1269153.87	Картометрический метод, 0.1	-
20	416080.29	1269160.25	Картометрический метод, 0.1	-
21	416077.01	1269166.41	Картометрический метод, 0.1	-
22	416073.31	1269172.33	Картометрический метод, 0.1	-
23	416069.21	1269177.98	Картометрический метод, 0.1	-
24	416064.72	1269183.32	Картометрический метод, 0.1	-
25	416059.88	1269188.34	Картометрический метод, 0.1	-
26	416054.69	1269193.01	Картометрический метод, 0.1	-
27	416049.19	1269197.31	Картометрический метод, 0.1	-
28	416043.40	1269201.21	Картометрический метод, 0.1	-
29	416037.36	1269204.70	Картометрический метод, 0.1	-
30	416031.08	1269207.76	Картометрический метод, 0.1	-
31	416024.61	1269210.38	Картометрический метод, 0.1	-
32	416017.97	1269212.54	Картометрический метод, 0.1	-
33	416011.20	1269214.22	Картометрический метод, 0.1	-
34	416002.69	1269215.65	Картометрический метод, 0.1	-
35	415980.44	1269216.60	Картометрический метод, 0.1	-
36	415956.03	1269221.20	Картометрический метод, 0.1	-
37	415950.73	1269221.72	Картометрический метод, 0.1	-
38	415943.75	1269221.96	Картометрический метод, 0.1	-
39	415936.77	1269221.72	Картометрический метод, 0.1	-
40	415929.83	1269220.99	Картометрический метод, 0.1	-
41	415922.96	1269219.77	Картометрический метод, 0.1	-
42	415916.19	1269218.09	Картометрический метод, 0.1	-
43	415909.55	1269215.93	Картометрический метод, 0.1	-
44	415903.08	1269213.31	Картометрический метод, 0.1	-
45	415896.80	1269210.25	Картометрический метод, 0.1	-
46	415887.83	1269204.86	Картометрический метод, 0.1	-
47	415879.47	1269198.56	Картометрический метод, 0.1	-
48	415874.28	1269193.89	Картометрический метод, 0.1	-
49	415869.44	1269188.87	Картометрический метод, 0.1	-
50	415864.95	1269183.53	Картометрический метод, 0.1	-
51	415860.85	1269177.92	Картометрический метод, 0.1	-

ГРАФИЧЕСКОЕ ОПИСАНИЕ МЕСТОПОЛОЖЕНИЯ ГРАНИЦ ЗОН С ОСОБЫМИ УСЛОВИЯМИ ИСПОЛЬЗОВАНИЯ ТЕРРИТОРИИ

Защитная зона объекта культурного наследия «Дом усадебный», расположенная по адресу: Брянская область, г.Стародуб, ул.Краснооктябрьская, д.21,

(наименование зоны с особыми условиями использования территории)

Сведения о местоположении границ ЗОУИТ

52	415857.15	1269171.96	Картометрический метод, 0.1	-
53	415853.87	1269165.80	Картометрический метод, 0.1	-
54	415849.78	1269156.16	Картометрический метод, 0.1	-
55	415847.62	1269149.52	Картометрический метод, 0.1	-
56	415845.52	1269140.68	Картометрический метод, 0.1	-
57	415843.25	1269123.82	Картометрический метод, 0.1	-
58	415839.28	1269097.14	Картометрический метод, 0.1	-
59	415838.55	1269090.20	Картометрический метод, 0.1	-
60	415838.31	1269083.22	Картометрический метод, 0.1	-
61	415838.55	1269076.24	Картометрический метод, 0.1	-
62	415839.28	1269069.30	Картометрический метод, 0.1	-
63	415840.50	1269062.43	Картометрический метод, 0.1	-
64	415842.18	1269055.66	Картометрический метод, 0.1	-
65	415844.34	1269049.02	Картометрический метод, 0.1	-
66	415846.96	1269042.55	Картометрический метод, 0.1	-
67	415850.02	1269036.27	Картометрический метод, 0.1	-
68	415855.41	1269027.30	Картометрический метод, 0.1	-
69	415859.51	1269021.65	Картометрический метод, 0.1	-
70	415864.00	1269016.31	Картометрический метод, 0.1	-
71	415868.84	1269011.29	Картометрический метод, 0.1	-
72	415874.03	1269006.62	Картометрический метод, 0.1	-
73	415879.53	1269002.32	Картометрический метод, 0.1	-
74	415885.32	1268998.42	Картометрический метод, 0.1	-
75	415891.36	1268994.93	Картометрический метод, 0.1	-
76	415897.64	1268991.87	Картометрический метод, 0.1	-
77	415904.11	1268989.25	Картометрический метод, 0.1	-
78	415913.25	1268986.41	Картометрический метод, 0.1	-
79	415923.18	1268983.84	Картометрический метод, 0.1	-
80	415930.48	1268982.24	Картометрический метод, 0.1	-
81	415936.16	1268981.38	Картометрический метод, 0.1	-
82	415944.21	1268980.82	Картометрический метод, 0.1	-
83	415954.07	1268980.81	Картометрический метод, 0.1	-
84	415963.99	1268981.90	Картометрический метод, 0.1	-
85	415974.04	1268984.04	Картометрический метод, 0.1	-
86	415983.87	1268987.37	Картометрический метод, 0.1	-
87	415994.60	1268991.93	Картометрический метод, 0.1	-
88	416002.67	1268996.27	Картометрический метод, 0.1	-
89	416008.63	1269000.19	Картометрический метод, 0.1	-
90	416014.28	1269004.59	Картометрический метод, 0.1	-
91	416021.25	1269011.03	Картометрический метод, 0.1	-
92	416022.21	1269011.32	Картометрический метод, 0.1	-
93	416028.64	1269013.72	Картометрический метод, 0.1	-
94	416038.68	1269018.36	Картометрический метод, 0.1	-
95	416047.65	1269023.75	Картометрический метод, 0.1	-
1	416053.30	1269027.85	Картометрический метод, 0.1	-
-	-	-	-	-

3. Сведения о характерных точках части (частей) границы ЗОУИТ

Обозначение части границ		Описание прохождения части границы
от точки	до точки	
1	2	3
-	-	-

4. Сведения о частях границ ЗОУИТ, совпадающих с местоположением внешних границ природных объектов и (или) объектов искусственного происхождения.

Обозначение части границ		Обозначение прохождения части границ
от точки	от точки	
1	2	3
-	-	-

ГРАФИЧЕСКОЕ ОПИСАНИЕ МЕСТОПОЛОЖЕНИЯ ГРАНИЦ ЗОН С ОСОБЫМИ УСЛОВИЯМИ ИСПОЛЬЗОВАНИЯ ТЕРРИТОРИИ

Защитная зона объекта культурного наследия «Дом усадебный», расположенная по адресу: Брянская область, г.Стародуб, ул.Краснооктябрьская, д.21,

(наименование зоны с особыми условиями использования территории)

Сведения о местоположении измененных (уточненных) границ ЗОУИТ

1. Система координат СК-32, зона 1

2. Сведения о характерных точках границ ЗОУИТ

Обозначение характерных точек границ	Существующие координаты, м		Измененные (уточненные) координаты, м		Метод определения координат и средняя квадратическая погрешность положения характерной точки (M_t), м	Описание закрепления точки
	X	У	X	У		
1	2	3	4	5	6	7
-	-	-	-	-	-	-

3. Сведения о характерных точках части (частей) границ ЗОУИТ

Обозначение части границ		Описание прохождения части границы
от точки	до точки	
1	2	3
-	-	-

4. Сведения о частях границ ЗОУИТ, совпадающих с местоположением внешних границ природных объектов и (или) объектов искусственного происхождения.

Обозначение части границ		Обозначение прохождения части границ
от точки	до точки	
1	2	3
-	-	-

ГРАФИЧЕСКОЕ ОПИСАНИЕ МЕСТОПОЛОЖЕНИЯ ГРАНИЦ ЗОН С ОСОБЫМИ УСЛОВИЯМИ ИСПОЛЬЗОВАНИЯ ТЕРРИТОРИИ

Защитная зона объекта культурного наследия «Дом усадебный», расположенная по адресу: Брянская область, г.Стародуб, ул.Краснооктябрьская, д.21,

(наименование зоны с особыми условиями использования территории)

План границ объекта землеустройства

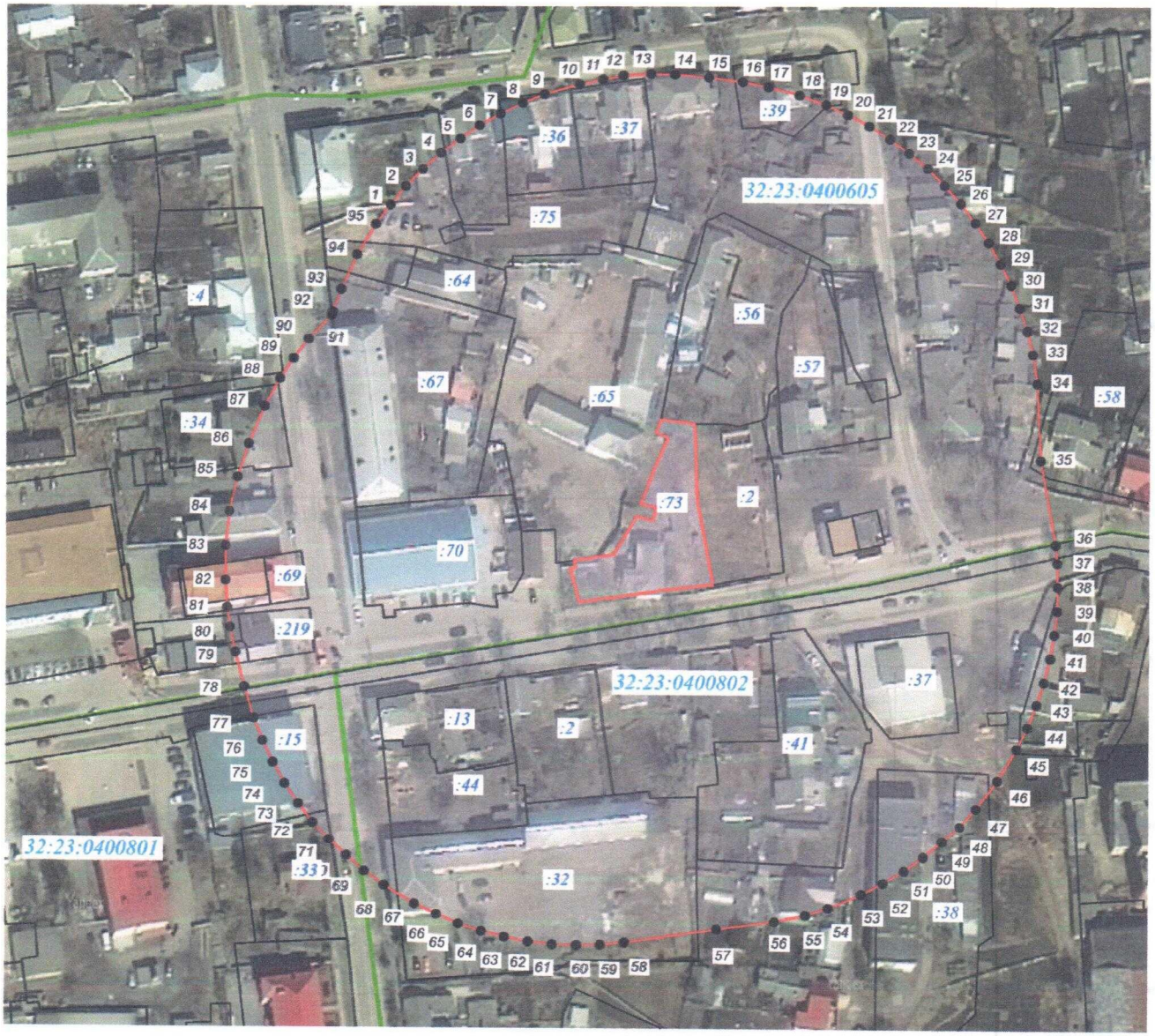

Масштаб 1:2000

Используемые условные знаки и обозначения

- граница зоны с особыми условиями использования территории
- граница кадастрового квартала
- характерная точка границы защитной зоны объекта культурного наследия
- номер кадастрового квартала
- земельный участок, поставленный на государственный кадастровый учёт

Подпись _____ Зиновкин С.А. Дата « 23 » ноября 2018 г.

Прошнуровано, пронумеровано и скреплено печатью

8 (восемь) лист (ов)

Кадастровый инженер: Земсков

ФИО

подпись

Дата 23.11.2020г.



Всего листов 8

ГРАФИЧЕСКОЕ ОПИСАНИЕ МЕСТОПОЛОЖЕНИЯ ГРАНИЦ ЗОН С ОСОБЫМИ УСЛОВИЯМИ ИСПОЛЬЗОВАНИЯ ТЕРРИТОРИИ

Защитная зона объекта культурного наследия

«Михаилоархангельская церковь», расположенная по адресу:

Брянская область, р-н Стародубский, с.Солова

(наименование зоны с особыми условиями использования территории)

Титульный лист

1. Сведения о заказчике землеустроительных работ:

О физическом лице:

Фамилия, имя, отчество (отчество указывается при наличии): –

О юридическом лице, органе государственной власти, органе местного самоуправления:

Полное наименование: *Управление по охране и сохранению историко-культурного наследия Брянской области*

Страна регистрации (инкорпорации) (указывается в отношении иностранного юридического лица): –

Фамилия и инициалы уполномоченного представителя, его должность, реквизиты доверенности (если представитель действует по доверенности): *Новикова Тамара Михайловна, начальник отдела по охране и сохранению объектов культурного наследия.*

Подпись _____ Новикова Т.М. Дата «_23_» __ноября__ 2018 г.

2. Сведения об исполнителе землеустроительных работ:

Об индивидуальном предпринимателе:

Фамилия, имя, отчество (отчество указывается при наличии): –

Идентификационный номер налогоплательщика: –

Контактный телефон и почтовый адрес: –

Номер квалификационного аттестата кадастрового инженера (если исполнителем является кадастровый инженер): -

О юридическом лице:

Полное наименование: *Общество с ограниченной ответственностью «Многофункциональный Центр «Брянскземпроект»» (ООО «МФЦ «Брянскземпроект»»)*

Основной государственный регистрационный номер: *1143256016606*

Контактный телефон и почтовый адрес: *8(4832)74-49-56, 241050, г. Брянск, ул. С. Перовской, д.48*

Фамилия и инициалы уполномоченного представителя юридического лица, его должность, реквизиты доверенности (если представитель действует по доверенности): *Слепцов В.С., директор.*

Сведения о кадастровом инженере: *Зиновкин Сергей Александрович, номер квалификационного аттестата 32-11-86*

Подпись _____ С.А. Зиновкин Дата «_23_» __ноября__ 2018 г.

Место для оттиска печати лица, составившего карту (план) объекта землеустройства

3. Сведения о согласовании карты (плана) объекта культурного наследия:

Полное наименование органа (организации), с которым осуществляется согласование, фамилия и инициалы уполномоченного лица, его должность:

Реквизиты письма (дата и номер, если согласование оформлено в виде письма): _____

Подпись _____ _____

Место для оттиска печати органа (организации), с которым осуществляется согласование

ГРАФИЧЕСКОЕ ОПИСАНИЕ МЕСТОПОЛОЖЕНИЯ ГРАНИЦ ЗОН С ОСОБЫМИ УСЛОВИЯМИ ИСПОЛЬЗОВАНИЯ ТЕРРИТОРИИ

Защитная зона объекта культурного наследия

«Михаилоархангельская церковь», расположенная по адресу:

Брянская область, р-н Стародубский, с.Солова

(наименование зоны с особыми условиями использования территории)

Сведения об ЗОУИТ

№ п/п	Характеристики объекта землеустройства	Описание характеристик
1	2	3
1	*Местоположение ЗОУИТ*	**Брянская область, р-н Стародубский, с.Солова** *Защитная зона объекта культурного наследия «Михаилоархангельская церковь»*
2	*Площадь ЗОУИТ± величина погрешности определения площади (Р+/- ΔР)*	*143100 кв.м ± 132.3*
3	*Иные характеристики ЗОУИТ*	*Федеральный закон от 25.06.2002 № 73-ФЗ «Об объектах культурного наследия (памятниках истории и культуры) народов Российской Федерации» «Статья 34.1 Защитные зоны объектов культурного наследия (введена Федеральным законом от 05.04.2016 № 95-ФЗ).* *1. Защитными зонами объектов культурного наследия являются территории, которые прилегают к включенным в реестр памятникам и ансамблям (за исключением указанных в пункте 2 настоящей статьи объектов культурного наследия) и в границах, которых в целях обеспечения сохранности объектов культурного наследия и композиционно-видовых связей (панорам) запрещаются строительство объектов капитального строительства и их реконструкция, связанная с изменением их параметров (высоты, количества этажей, площади), за исключением строительства и реконструкции линейных объектов.* *3. Границы защитной зоны объекта культурного наследия устанавливаются:* *1) для памятника, расположенного в границах населенного пункта, на расстоянии 100 метров от внешних границ территории памятника, для памятника, расположенного вне границ населенного пункта, на расстоянии 200 метров от внешних границ территории памятника;* *2) для ансамбля, расположенного в границах населенного пункта, на расстоянии 150 метров от внешних границ территории ансамбля, для ансамбля, расположенного вне границ населенного пункта, на расстоянии 250 метров от внешних границ территории ансамбля.* *4. В случае отсутствия утвержденных границ территории объекта культурного наследия, расположенного в границах населенного пункта, границы защитной зоны такого объекта устанавливаются на расстоянии 200 метров от линии внешней стены памятника*

ГРАФИЧЕСКОЕ ОПИСАНИЕ МЕСТОПОЛОЖЕНИЯ ГРАНИЦ ЗОН С ОСОБЫМИ УСЛОВИЯМИ ИСПОЛЬЗОВАНИЯ ТЕРРИТОРИИ

Защитная зона объекта культурного наследия

«Михаилоархангельская церковь», расположенная по адресу:

Брянская область, р-н Стародубский, с.Солова

(наименование зоны с особыми условиями использования территории)

Сведения об ЗОУИТ

№ п/п	Характеристики объекта землеустройства	Описание характеристик
1	2	3
1	*Местоположение ЗОУИТ*	**Брянская область, р-н Стародубский, с.Солова** *Защитная зона объекта культурного наследия «Михаилоархангельская церковь»*
2	*Площадь ЗОУИТ± величина погрешности определения площади (Р+/- ΔР)*	*143100 кв.м ± 132.3*
3	*Иные характеристики ЗОУИТ*	*Федеральный закон от 25.06.2002 № 73-ФЗ «Об объектах культурного наследия (памятниках истории и культуры) народов Российской Федерации» «Статья 34.1 Защитные зоны объектов культурного наследия (введена Федеральным законом от 05.04.2016 № 95-ФЗ).* *1. Защитными зонами объектов культурного наследия являются территории, которые прилегают к включенным в реестр памятникам и ансамблям (за исключением указанных в пункте 2 настоящей статьи объектов культурного наследия) и в границах, которых в целях обеспечения сохранности объектов культурного наследия и композиционно-видовых связей (панорам) запрещаются строительство объектов капитального строительства и их реконструкция, связанная с изменением их параметров (высоты, количества этажей, площади), за исключением строительства и реконструкции линейных объектов.* *3. Границы защитной зоны объекта культурного наследия устанавливаются:* *1) для памятника, расположенного в границах населенного пункта, на расстоянии 100 метров от внешних границ территории памятника, для памятника, расположенного вне границ населенного пункта, на расстоянии 200 метров от внешних границ территории памятника;* *2) для ансамбля, расположенного в границах населенного пункта, на расстоянии 150 метров от внешних границ территории ансамбля, для ансамбля, расположенного вне границ населенного пункта, на расстоянии 250 метров от внешних границ территории ансамбля.* *4. В случае отсутствия утвержденных границ территории объекта культурного наследия, расположенного в границах населенного пункта, границы защитной зоны такого объекта устанавливаются на расстоянии 200 метров от линии внешней стены памятника*

Лист №

ГРАФИЧЕСКОЕ ОПИСАНИЕ МЕСТОПОЛОЖЕНИЯ ГРАНИЦ ЗОН С ОСОБЫМИ УСЛОВИЯМИ ИСПОЛЬЗОВАНИЯ ТЕРРИТОРИИ

Защитная зона объекта культурного наследия

«Михаилоархангельская церковь», расположенная по адресу:

Брянская область, р-н Стародубский, с.Солова

(наименование зоны с особыми условиями использования территории)

Сведения об ЗОУИТ

№ п/п	Характеристики объекта землеустройства	Описание характеристик
1	2	3
		отсутствия утвержденных границ территории объекта культурного наследия, расположенного вне границ населенного пункта, границы защитной зоны такого объекта устанавливаются на расстоянии 300 метров от линии внешней стены памятника либо от линии общего контура ансамбля, образуемого соединением внешних точек наиболее удаленных элементов ансамбля, включая парковую территорию.

Лист №_____

ГРАФИЧЕСКОЕ ОПИСАНИЕ МЕСТОПОЛОЖЕНИЯ ГРАНИЦ ЗОН С ОСОБЫМИ УСЛОВИЯМИ ИСПОЛЬЗОВАНИЯ ТЕРРИТОРИИ

Защитная зона объекта культурного наследия

«Михаилоархангельская церковь», расположенная по адресу:

Брянская область, р-н Стародубский, с.Солова

(наименование зоны с особыми условиями использования территории)

Сведения о местоположении границ ЗОУИТ

1. Система координат СК-32, зона 1

2. Сведения о характерных точках границ ЗОУИТ

Обозначение характерных точек границ	Координаты, м		Метод определения координат и средняя квадратическая погрешность положения характерной точки (M_t), м	Описание закрепления точки
	X	У		
1	2	3	4	5
1	397271.44	1260676.21	Картометрический метод, 0.1	-
2	397267.76	1260696.80	Картометрический метод, 0.1	-
3	397261.97	1260716.90	Картометрический метод, 0.1	-
4	397254.13	1260736.29	Картометрический метод, 0.1	-
5	397244.33	1260754.76	Картометрический метод, 0.1	-
6	397232.68	1260772.13	Картометрический метод, 0.1	-
7	397219.28	1260788.19	Картометрический метод, 0.1	-
8	397204.30	1260802.79	Картометрический метод, 0.1	-
9	397202.68	1260804.07	Картометрический метод, 0.1	-
10	397201.95	1260804.80	Картометрический метод, 0.1	-
11	397185.03	1260818.53	Картометрический метод, 0.1	-
12	397166.73	1260830.35	Картометрический метод, 0.1	-
13	397147.27	1260840.13	Картометрический метод, 0.1	-
14	397143.95	1260841.58	Картометрический метод, 0.1	-
15	397123.38	1260849.27	Картометрический метод, 0.1	-
16	397102.11	1260854.67	Картометрический метод, 0.1	-
17	397080.37	1260857.73	Картометрический метод, 0.1	-
18	397058.43	1260858.42	Картометрический метод, 0.1	-
19	397036.54	1260856.72	Картометрический метод, 0.1	-
20	397014.97	1260852.65	Картометрический метод, 0.1	-
21	396993.96	1260846.27	Картометрический метод, 0.1	-
22	396976.97	1260839.01	Картометрический метод, 0.1	-
23	396974.13	1260838.02	Картометрический метод, 0.1	-
24	396954.13	1260828.43	Картометрический метод, 0.1	-
25	396935.30	1260816.70	Картометрический метод, 0.1	-
26	396917.88	1260802.99	Картометрический метод, 0.1	-
27	396902.06	1260787.44	Картометрический метод, 0.1	-
28	396888.04	1260770.26	Картометрический метод, 0.1	-
29	396875.98	1260751.64	Картометрический метод, 0.1	-
30	396866.05	1260731.81	Картометрический метод, 0.1	-
31	396864.63	1260728.54	Картометрический метод, 0.1	-
32	396856.89	1260707.65	Картометрический метод, 0.1	-
33	396851.51	1260686.03	Картометрический метод, 0.1	-
34	396848.53	1260663.95	Картометрический метод, 0.1	-
35	396848.01	1260641.68	Картометрический метод, 0.1	-
36	396849.94	1260619.48	Картометрический метод, 0.1	-
37	396850.08	1260618.79	Картометрический метод, 0.1	-
38	396850.73	1260609.00	Картометрический метод, 0.1	-
39	396854.39	1260587.92	Картометрический метод, 0.1	-
40	396860.27	1260567.35	Картометрический метод, 0.1	-
41	396868.28	1260547.52	Картометрический метод, 0.1	-
42	396878.35	1260528.64	Картометрический метод, 0.1	-
43	396890.35	1260510.93	Картометрический метод, 0.1	-
44	396904.17	1260494.60	Картометрический метод, 0.1	-
45	396919.63	1260479.81	Картометрический метод, 0.1	-
46	396936.57	1260466.74	Картометрический метод, 0.1	-
47	396954.80	1260455.54	Картометрический метод, 0.1	-

ГРАФИЧЕСКОЕ ОПИСАНИЕ МЕСТОПОЛОЖЕНИЯ ГРАНИЦ ЗОН С ОСОБЫМИ УСЛОВИЯМИ ИСПОЛЬЗОВАНИЯ ТЕРРИТОРИИ

Защитная зона объекта культурного наследия

«Михаилоархангельская церковь», расположенная по адресу:

Брянская область, р-н Стародубский, с.Солова

(наименование зоны с особыми условиями использования территории)

Сведения о местоположении границ ЗОУИТ

51	397019.92	1260432.16	Картометрический метод, 0.1	-
52	397040.89	1260429.41	Картометрический метод, 0.1	-
53	397062.02	1260428.87	Картометрический метод, 0.1	-
54	397083.10	1260430.54	Картометрический метод, 0.1	-
55	397103.88	1260434.41	Картометрический метод, 0.1	-
56	397124.15	1260440.42	Картометрический метод, 0.1	-
57	397143.68	1260448.53	Картометрический метод, 0.1	-
58	397162.26	1260458.62	Картометрический метод, 0.1	-
59	397179.68	1260470.61	Картометрический метод, 0.1	-
60	397188.02	1260477.74	Картометрический метод, 0.1	-
61	397188.17	1260477.84	Картометрический метод, 0.1	-
62	397205.07	1260491.72	Картометрический метод, 0.1	-
63	397220.37	1260507.34	Картометрический метод, 0.1	-
64	397233.89	1260524.53	Картометрический метод, 0.1	-
65	397245.47	1260543.07	Картометрический метод, 0.1	-
66	397254.98	1260562.76	Картометрический метод, 0.1	-
67	397256.38	1260566.11	Картометрический метод, 0.1	-
68	397263.71	1260586.72	Картометрический метод, 0.1	-
69	397268.77	1260608.01	Картометрический метод, 0.1	-
70	397269.42	1260613.16	Картометрический метод, 0.1	-
71	397269.55	1260613.72	Картометрический метод, 0.1	-
72	397272.34	1260634.45	Картометрический метод, 0.1	-
73	397272.97	1260655.36	Картометрический метод, 0.1	-
1	397271.44	1260676.21	Картометрический метод, 0.1	-

3. Сведения о характерных точках части (частей) границы ЗОУИТ

Обозначение части границ		Описание прохождения части границы
от точки	до точки	
1	2	3
-	-	-
-	-	-

4. Сведения о частях границ ЗОУИТ, совпадающих с местоположением внешних границ природных объектов и (или) объектов искусственного происхождения.

Обозначение части границ		Обозначение прохождения части границ
от точки	от точки	
1	2	3
-	-	-

Лист №

ГРАФИЧЕСКОЕ ОПИСАНИЕ МЕСТОПОЛОЖЕНИЯ ГРАНИЦ ЗОН С ОСОБЫМИ УСЛОВИЯМИ ИСПОЛЬЗОВАНИЯ ТЕРРИТОРИИ

Защитная зона объекта культурного наследия

«Михаилоархангельская церковь», расположенная по адресу:

Брянская область, р-н Стародубский, с.Солова

(наименование зоны с особыми условиями использования территории)

Сведения о местоположении измененных (уточненных) границ ЗОУИТ

1. Система координат СК-32, зона 1

2. Сведения о характерных точках границ ЗОУИТ

Обозначение характерных точек границ	Существующие координаты, м		Измененные (уточненные) координаты, м		Метод определения координат и средняя квадратическая погрешность положения характерной точки (M_t), м	Описание закрепления точки
	X	У	X	У		
1	2	3	4	5	6	7
-	-	-	-	-	-	-

3. Сведения о характерных точках части (частей) границ ЗОУИТ

Обозначение части границ		Описание прохождения части границы
от точки	до точки	
1	2	3
-	-	-

4. Сведения о частях границ ЗОУИТ, совпадающих с местоположением внешних границ природных объектов и (или) объектов искусственного происхождения.

Обозначение части границ		Обозначение прохождения части границ
от точки	до точки	
1	2	3
-	-	-

Лист №

ГРАФИЧЕСКОЕ ОПИСАНИЕ МЕСТОПОЛОЖЕНИЯ ГРАНИЦ ЗОН С ОСОБЫМИ УСЛОВИЯМИ ИСПОЛЬЗОВАНИЯ ТЕРРИТОРИИ

Защитная зона объекта культурного наследия

«Михаилоархангельская церковь», расположенная по адресу:

Брянская область, р-н Стародубский, с.Солова

(наименование зоны с особыми условиями использования территории)

План границ объекта землеустройства



Масштаб 1:2000

Используемые условные знаки и обозначения

- граница зоны с особыми условиями использования территории
- граница кадастрового квартала
- характерная точка границы защитной зоны объекта культурного наследия

32:25:0130302 - номер кадастрового квартала

- земельный участок, поставленный на государственный кадастровый учёт

Подпись _____ Зиновкин С.А.

Дата « 23 » ноября 2018 г.

Всего листов 8

ГРАФИЧЕСКОЕ ОПИСАНИЕ МЕСТОПОЛОЖЕНИЯ ГРАНИЦ ЗОН С ОСОБЫМИ УСЛОВИЯМИ ИСПОЛЬЗОВАНИЯ ТЕРРИТОРИИ

Защитная зона объекта культурного наследия «Усадебный дом», расположенная по адресу: Брянская область, р-н Стародубский, с.Солова,

(наименование зоны с особыми условиями использования территории)

Титульный лист

1. Сведения о заказчике землеустроительных работ:

О физическом лице:

Фамилия, имя, отчество (отчество указывается при наличии): –

О юридическом лице, органе государственной власти, органе местного самоуправления:

Полное наименование: *Управление по охране и сохранению историко-культурного наследия Брянской области*

Страна регистрации (инкорпорации) (указывается в отношении иностранного юридического лица): –

Фамилия и инициалы уполномоченного представителя, его должность, реквизиты доверенности (если представитель действует по доверенности): *Новикова Тамара Михайловна, начальник отдела по охране и сохранению объектов культурного наследия.*

Подпись _____ Т.М.Новикова Дата « 23 » ноября 2018 г.

2. Сведения об исполнителе землеустроительных работ:

Об индивидуальном предпринимателе:

Фамилия, имя, отчество (отчество указывается при наличии): –

Идентификационный номер налогоплательщика: –

Контактный телефон и почтовый адрес: –

Номер квалификационного аттестата кадастрового инженера (если исполнителем является кадастровый инженер): -

О юридическом лице:

Полное наименование: *Общество с ограниченной ответственностью «Многофункциональный Центр «Брянскземпроект» (ООО «МФЦ «Брянскземпроект»»)*

Основной государственный регистрационный номер: *1143256016606*

Контактный телефон и почтовый адрес: *8(4832)74-49-56, 241050, г. Брянск, ул. С. Перовской, д.48*

Фамилия и инициалы уполномоченного представителя юридического лица, его должность, реквизиты доверенности (если представитель действует по доверенности): *Слепцов В.С., директор.*

Сведения о кадастровом инженере: *Зиновкин Сергей Александрович, номер квалификационного аттестата 32-11-86*

Подпись _____ С.А. Зиновкин Дата « 23 » ноября 2018 г.

Место для оттиска печати лица, составившего карту (план) объекта землеустройства

3. Сведения о согласовании карты (плана) объекта культурного наследия:

Полное наименование органа (организации), с которым осуществляется согласование, фамилия и инициалы уполномоченного лица, его должность:

Реквизиты письма (дата и номер, если согласование оформлено в виде письма): _____

Подпись _____ _____

Место для оттиска печати органа (организации), с которым осуществляется согласование

ГРАФИЧЕСКОЕ ОПИСАНИЕ МЕСТОПОЛОЖЕНИЯ ГРАНИЦ ЗОН С ОСОБЫМИ УСЛОВИЯМИ ИСПОЛЬЗОВАНИЯ ТЕРРИТОРИИ

Защитная зона объекта культурного наследия «Усадебный дом», расположенная по адресу: Брянская область, р-н Стародубский, с.Солова,

(наименование зоны с особыми условиями использования территории)

Сведения об ЗОУИТ

№ п/п	Характеристики объекта землеустройства	Описание характеристик
1	2	3
1	*Местоположение ЗОУИТ*	**Брянская область, р-н Стародубский, с.Солова**, *Защитная зона объекта культурного наследия «Усадебный дом»*
2	*Площадь ЗОУИТ± величина погрешности определения площади (Р+/- ΔР)*	*143083 кв.м ± 132*
3	*Иные характеристики ЗОУИТ*	*Федеральный закон от 25.06.2002 № 73-ФЗ «Об объектах культурного наследия (памятниках истории и культуры) народов Российской Федерации» «Статья 34.1 Защитные зоны объектов культурного наследия (введена Федеральным законом от 05.04.2016 № 95-ФЗ).* *1. Защитными зонами объектов культурного наследия являются территории, которые прилегают к включенным в реестр памятникам и ансамблям (за исключением указанных в пункте 2 настоящей статьи объектов культурного наследия) и в границах, которых в целях обеспечения сохранности объектов культурного наследия и композиционно-видовых связей (панорам) запрещаются строительство объектов капитального строительства и их реконструкция, связанная с изменением их параметров (высоты, количества этажей, площади), за исключением строительства и реконструкции линейных объектов.* *3. Границы защитной зоны объекта культурного наследия устанавливаются:* *1) для памятника, расположенного в границах населенного пункта, на расстоянии 100 метров от внешних границ территории памятника, для памятника, расположенного вне границ населенного пункта, на расстоянии 200 метров от внешних границ территории памятника;* *2) для ансамбля, расположенного в границах населенного пункта, на расстоянии 150 метров от внешних границ территории ансамбля, для ансамбля, расположенного вне границ населенного пункта, на расстоянии 250 метров от внешних границ территории ансамбля.* *4. В случае отсутствия утвержденных границ территории объекта культурного наследия, расположенного в границах населенного пункта, границы защитной зоны такого объекта устанавливаются на расстоянии 200 метров от линии внешней стены памятника либо от линии общего контура ансамбля, образуемого соединением внешних точек наиболее удаленных элементов ансамбля, включая парковую территорию. В случае*

ГРАФИЧЕСКОЕ ОПИСАНИЕ МЕСТОПОЛОЖЕНИЯ ГРАНИЦ ЗОН С ОСОБЫМИ УСЛОВИЯМИ ИСПОЛЬЗОВАНИЯ ТЕРРИТОРИИ

Защитная зона объекта культурного наследия «Усадебный дом», расположенная по адресу:

Брянская область, р-н Стародубский, с.Солова,

(наименование зоны с особыми условиями использования территории)

Сведения об ЗОУИТ		
№ п/п	**Характеристики объекта землеустройства**	**Описание характеристик**
1	**2**	**3**
		отсутствия утвержденных границ территории объекта культурного наследия, расположенного вне границ населенного пункта, границы защитной зоны такого объекта устанавливаются на расстоянии 300 метров от линии внешней стены памятника либо от линии общего контура ансамбля, образуемого соединением внешних точек наиболее удаленных элементов ансамбля, включая парковую территорию.

ГРАФИЧЕСКОЕ ОПИСАНИЕ МЕСТОПОЛОЖЕНИЯ ГРАНИЦ ЗОН С ОСОБЫМИ УСЛОВИЯМИ ИСПОЛЬЗОВАНИЯ ТЕРРИТОРИИ

Защитная зона объекта культурного наследия «Усадебный дом», расположенная по адресу:

Брянская область, р-н Стародубский, с.Солова,

(наименование зоны с особыми условиями использования территории)

Сведения о местоположении границ ЗОУИТ

1. Система координат СК-32, зона 1

2. Сведения о характерных точках границ ЗОУИТ

Обозначение характерных точек границ	Координаты, м		Метод определения координат и средняя квадратическая погрешность положения характерной точки (M_t), м	Описание закрепления точки
	X	У		
1	2	3	4	5
1	397350.27	1260512.14	Картометрический метод, 0.1	-
2	397347.11	1260532.51	Картометрический метод, 0.1	-
3	397341.88	1260552.44	Картометрический метод, 0.1	-
4	397334.62	1260571.73	Картометрический метод, 0.1	-
5	397329.96	1260582.42	Картометрический метод, 0.1	-
6	397320.26	1260601.74	Картометрический метод, 0.1	-
7	397308.53	1260619.90	Картометрический метод, 0.1	-
8	397294.91	1260636.69	Картометрический метод, 0.1	-
9	397279.56	1260651.91	Картометрический метод, 0.1	-
10	397262.66	1260665.38	Картометрический метод, 0.1	-
11	397254.52	1260671.19	Картометрический метод, 0.1	-
12	397236.26	1260682.76	Картометрический метод, 0.1	-
13	397216.86	1260692.30	Картометрический метод, 0.1	-
14	397196.54	1260699.69	Картометрический метод, 0.1	-
15	397175.55	1260704.84	Картометрический метод, 0.1	-
16	397154.12	1260707.70	Картометрический метод, 0.1	-
17	397142.50	1260708.62	Картометрический метод, 0.1	-
18	397121.90	1260709.18	Картометрический метод, 0.1	-
19	397101.35	1260707.61	Картометрический метод, 0.1	-
20	397081.07	1260703.95	Картометрический метод, 0.1	-
21	397061.27	1260698.21	Картометрический метод, 0.1	-
22	397042.17	1260690.47	Картометрический метод, 0.1	-
23	397023.97	1260680.81	Картометрический метод, 0.1	-
24	397006.86	1260669.32	Картометрический метод, 0.1	-
25	396991.02	1260656.14	Картометрический метод, 0.1	-
26	396976.62	1260641.39	Картометрический метод, 0.1	-
27	396963.81	1260625.25	Картометрический метод, 0.1	-
28	396957.43	1260616.29	Картометрический метод, 0.1	-
29	396946.18	1260598.62	Картометрический метод, 0.1	-
30	396936.85	1260579.87	Картометрический метод, 0.1	-
31	396929.52	1260560.25	Картометрический метод, 0.1	-
32	396924.29	1260539.97	Картометрический метод, 0.1	-
33	396921.21	1260519.25	Картометрический метод, 0.1	-
34	396920.30	1260498.33	Картометрический метод, 0.1	-
35	396921.59	1260477.42	Картометрический метод, 0.1	-
36	396925.06	1260456.76	Картометрический метод, 0.1	-
37	396930.67	1260436.58	Картометрический метод, 0.1	-
38	396938.36	1260417.10	Картометрический метод, 0.1	-
39	396948.04	1260398.53	Картометрический метод, 0.1	-
40	396959.61	1260381.07	Картометрический метод, 0.1	-
41	396972.94	1260364.91	Картометрический метод, 0.1	-
42	396987.89	1260350.24	Картометрический метод, 0.1	-
43	397004.28	1260337.21	Картометрический метод, 0.1	-
44	397028.72	1260319.80	Картометрический метод, 0.1	-
45	397046.39	1260308.56	Картометрический метод, 0.1	-
46	397065.14	1260299.22	Картометрический метод, 0.1	-
47	397084.76	1260291.90	Картометрический метод, 0.1	-
48	397105.04	1260286.67	Картометрический метод, 0.1	-
49	397125.76	1260283.58	Картометрический метод, 0.1	-
50	397146.68	1260282.68	Картометрический метод, 0.1	-

ГРАФИЧЕСКОЕ ОПИСАНИЕ МЕСТОПОЛОЖЕНИЯ ГРАНИЦ ЗОН С ОСОБЫМИ УСЛОВИЯМИ ИСПОЛЬЗОВАНИЯ ТЕРРИТОРИИ

Защитная зона объекта культурного наследия «Усадебный дом», расположенная по адресу:

Брянская область, р-н Стародубский, с.Солова,

(наименование зоны с особыми условиями использования территории)

Сведения о местоположении границ ЗОУИТ

51	397167.59	1260283.97	Картометрический метод, 0.1	-
52	397188.24	1260287.44	Картометрический метод, 0.1	-
53	397208.42	1260293.04	Картометрический метод, 0.1	-
54	397227.90	1260300.73	Картометрический метод, 0.1	-
55	397246.48	1260310.41	Картометрический метод, 0.1	-
56	397263.94	1260321.98	Картометрический метод, 0.1	-
57	397280.09	1260335.31	Картометрический метод, 0.1	-
58	397294.76	1260350.26	Картометрический метод, 0.1	-
59	397307.79	1260366.66	Картометрический метод, 0.1	-
60	397314.18	1260375.62	Картометрический метод, 0.1	-
61	397325.26	1260393.00	Картометрический метод, 0.1	-
62	397334.49	1260411.42	Картометрический метод, 0.1	-
63	397341.78	1260430.70	Картометрический метод, 0.1	-
64	397347.04	1260450.62	Картометрический метод, 0.1	-
65	397350.23	1260470.98	Картометрический метод, 0.1	-
66	397351.31	1260491.56	Картометрический метод, 0.1	-
1	397350.27	1260512.14	Картометрический метод, 0.1	-

3. Сведения о характерных точках части (частей) границы ЗОУИТ

Обозначение части границ		Описание прохождения части границы
от точки	до точки	
1	2	3
-	-	-

4. Сведения о частях границ ЗОУИТ, совпадающих с местоположением внешних границ природных объектов и (или) объектов искусственного происхождения.

Обозначение части границ		Обозначение прохождения части границ
от точки	от точки	
1	2	3
-	-	-

ГРАФИЧЕСКОЕ ОПИСАНИЕ МЕСТОПОЛОЖЕНИЯ ГРАНИЦ ЗОН С ОСОБЫМИ УСЛОВИЯМИ ИСПОЛЬЗОВАНИЯ ТЕРРИТОРИИ

Защитная зона объекта культурного наследия «Усадебный дом», расположенная по адресу:

Брянская область, р-н Стародубский, с.Солова,

(наименование зоны с особыми условиями использования территории)

Сведения о местоположении измененных (уточненных) границ ЗОУИТ

1. Система координат СК-32, зона 1

2. Сведения о характерных точках границ ЗОУИТ

Обозначение характерных точек границ	Существующие координаты, м		Измененные (уточненные) координаты, м		Метод определения координат и средняя квадратическая погрешность положения характерной точки (M_t), м	Описание закрепления точки
	X	У	X	У		
1	2	3	4	5	6	7
-	-	-	-	-	-	-

3. Сведения о характерных точках части (частей) границ ЗОУИТ

Обозначение части границ		Описание прохождения части границы
от точки	до точки	
1	2	3
-	-	-

4. Сведения о частях границ ЗОУИТ, совпадающих с местоположением внешних границ природных объектов и (или) объектов искусственного происхождения.

Обозначение части границ		Обозначение прохождения части границ
от точки	до точки	
1	2	3
-	-	-

ГРАФИЧЕСКОЕ ОПИСАНИЕ МЕСТОПОЛОЖЕНИЯ ГРАНИЦ ЗОН С ОСОБЫМИ УСЛОВИЯМИ ИСПОЛЬЗОВАНИЯ ТЕРРИТОРИИ

Защитная зона объекта культурного наследия «Усадебный дом», расположенная по адресу:

Брянская область, р-н Стародубский, с.Солова,

(наименование зоны с особыми условиями использования территории)

План границ объекта землеустройства

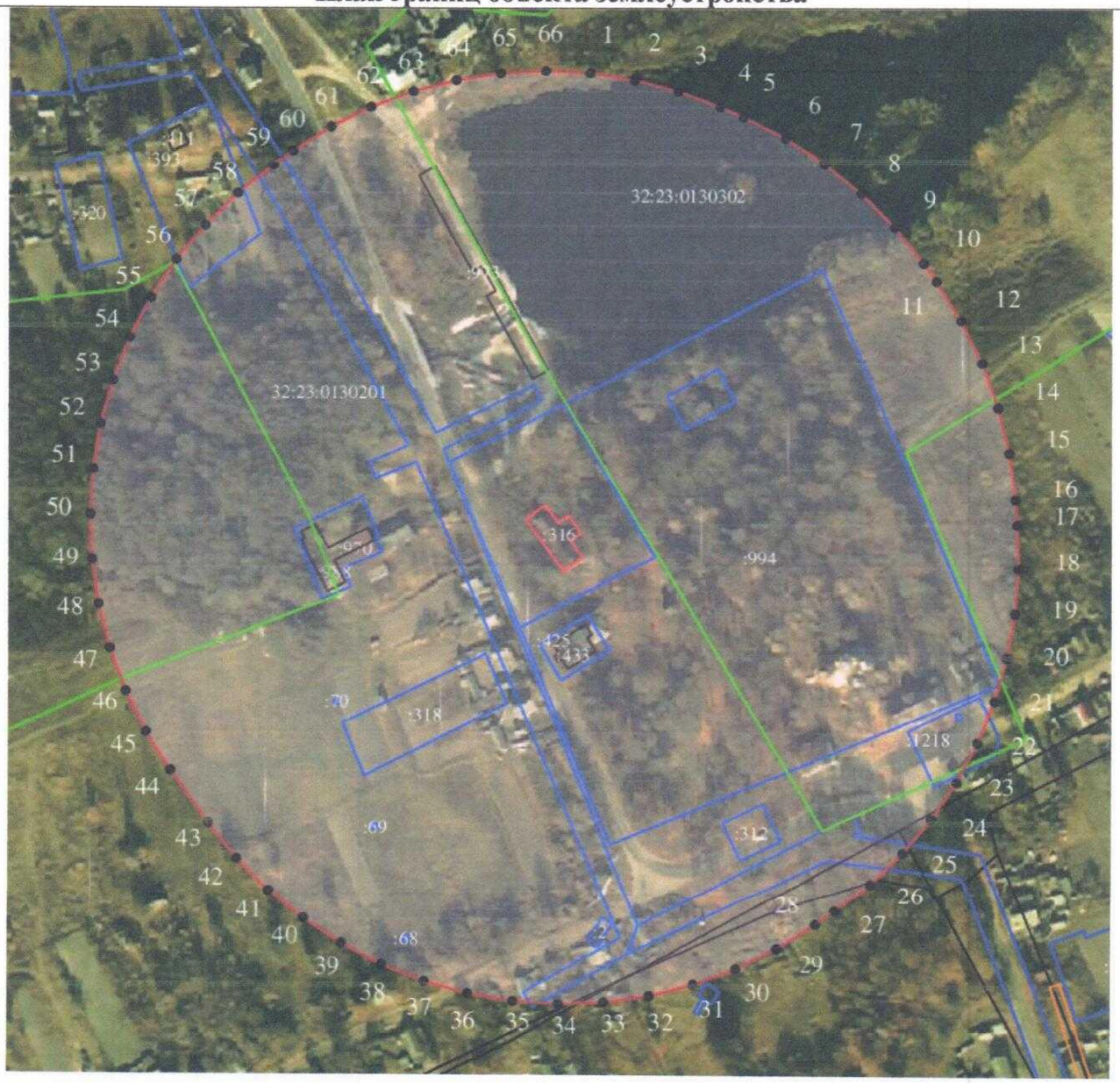

Масштаб 1:2000

Используемые условные знаки и обозначения

- граница зоны с особыми условиями использования территории

- граница кадастрового квартала

- характерная точка границы защитной зоны объекта культурного наследия

32:23:0130201 - номер кадастрового квартала

- земельный участок, поставленный на государственный кадастровый учёт

Подпись _____ Зиновкин С.А. Дата «23» ноября 2018 г.

Прошито, пронумеровано и скреплено печатью

8 (восемь) лист(ов

Зиновкин С.А.

(ФИО) подпис

Дата: 23.11.2018



Всего листов 8

ГРАФИЧЕСКОЕ ОПИСАНИЕ МЕСТОПОЛОЖЕНИЯ ГРАНИЦ ЗОН С ОСОБЫМИ УСЛОВИЯМИ ИСПОЛЬЗОВАНИЯ ТЕРРИТОРИИ

Защитная зона объекта культурного наследия «Церковь Марии Магдалины (деревянная)», расположенная по адресу: Брянская область, р-н Стародубский, с.Чубковичи,

(наименование зоны с особыми условиями использования территории)

Титульный лист

1. Сведения о заказчике землеустроительных работ:

О физическом лице:

Фамилия, имя, отчество (отчество указывается при наличии): –

О юридическом лице, органе государственной власти, органе местного самоуправления:

Полное наименование: *Управление по охране и сохранению историко-культурного наследия Брянской области*

Страна регистрации (инкорпорации) (указывается в отношении иностранного юридического лица): –

Фамилия и инициалы уполномоченного представителя, его должность, реквизиты доверенности (если представитель действует по доверенности): *Новикова Тамара Михайловна, начальник отдела по охране и сохранению объектов культурного наследия.*

Подпись _____ Т.М.Новикова Дата « 23 » ноября 2018 г.

2. Сведения об исполнителе землеустроительных работ:

Об индивидуальном предпринимателе:

Фамилия, имя, отчество (отчество указывается при наличии): –

Идентификационный номер налогоплательщика: –

Контактный телефон и почтовый адрес: –

Номер квалификационного аттестата кадастрового инженера (если исполнителем является кадастровый инженер): -

О юридическом лице:

Полное наименование: *Общество с ограниченной ответственностью «Многофункциональный Центр «Брянскземпроект» (ООО «МФЦ «Брянскземпроект»»)*

Основной государственный регистрационный номер: *1143256016606*

Контактный телефон и почтовый адрес: *8(4832)74-49-56, 241050, г. Брянск, ул. С. Перовской, д.48*

Фамилия и инициалы уполномоченного представителя юридического лица, его должность, реквизиты доверенности (если представитель действует по доверенности): *Слепцов В.С., директор.*

Сведения о кадастровом инженере: *Зиновкин Сергей Александрович, номер квалификационного аттестата 32-11-86*

Подпись _____ С.А. Зиновкин Дата « 23 » ноября 2018 г.

Место для оттиска печати лица, составившего карту (план) объекта землеустройства

3. Сведения о согласовании карты (плана) объекта культурного наследия:

Полное наименование органа (организации), с которым осуществляется согласование, фамилия и инициалы уполномоченного лица, его должность:

Реквизиты письма (дата и номер, если согласование оформлено в виде письма): _____

Подпись _____ _____

Место для оттиска печати органа (организации), с которым осуществляется согласование

ГРАФИЧЕСКОЕ ОПИСАНИЕ МЕСТОПОЛОЖЕНИЯ ГРАНИЦ ЗОН С ОСОБЫМИ УСЛОВИЯМИ ИСПОЛЬЗОВАНИЯ ТЕРРИТОРИИ

Защитная зона объекта культурного наследия «Церковь Марии Магдалины (деревянная)», расположенная по адресу: Брянская область, р-н Стародубский, с.Чубковичи,

(наименование зоны с особыми условиями использования территории)

Сведения об ЗОУИТ

№ п/п	Характеристики объекта землеустройства	Описание характеристик
1	2	3
1	*Местоположение ЗОУИТ*	**Брянская область, р-н Стародубский, с.Чубковичи**, *Защитная зона объекта культурного наследия «Церковь Марии Магдалины (деревянная)»*
2	*Площадь ЗОУИТ± величина погрешности определения площади (Р+/- ΔР)*	*143877 кв.м ± 133*
3	*Иные характеристики ЗОУИТ*	*Федеральный закон от 25.06.2002 № 73-ФЗ «Об объектах культурного наследия (памятниках истории и культуры) народов Российской Федерации» «Статья 34.1 Защитные зоны объектов культурного наследия (введена Федеральным законом от 05.04.2016 № 95-ФЗ).* *1. Защитными зонами объектов культурного наследия являются территории, которые прилегают к включенным в реестр памятникам и ансамблям (за исключением указанных в пункте 2 настоящей статьи объектов культурного наследия) и в границах, которых в целях обеспечения сохранности объектов культурного наследия и композиционно-видовых связей (панорам) запрещаются строительство объектов капитального строительства и их реконструкция, связанная с изменением их параметров (высоты, количества этажей, площади), за исключением строительства и реконструкции линейных объектов.* *3. Границы защитной зоны объекта культурного наследия устанавливаются:* *1) для памятника, расположенного в границах населенного пункта, на расстоянии 100 метров от внешних границ территории памятника, для памятника, расположенного вне границ населенного пункта, на расстоянии 200 метров от внешних границ территории памятника;* *2) для ансамбля, расположенного в границах населенного пункта, на расстоянии 150 метров от внешних границ территории ансамбля, для ансамбля, расположенного вне границ населенного пункта, на расстоянии 250 метров от внешних границ территории ансамбля.* *4. В случае отсутствия утвержденных границ территории объекта культурного наследия, расположенного в границах населенного пункта, границы защитной зоны такого объекта устанавливаются на расстоянии 200 метров от линии внешней стены памятника либо от линии общего контура ансамбля, образуемого соединением внешних точек наиболее удаленных элементов*

ГРАФИЧЕСКОЕ ОПИСАНИЕ МЕСТОПОЛОЖЕНИЯ ГРАНИЦ ЗОН С ОСОБЫМИ УСЛОВИЯМИ ИСПОЛЬЗОВАНИЯ ТЕРРИТОРИИ

Защитная зона объекта культурного наследия «Церковь Марии Магдалины (деревянная)», расположенная по адресу: Брянская область, р-н Стародубский, с.Чубковичи,

(наименование зоны с особыми условиями использования территории)

Сведения об ЗОУИТ

№ п/п	Характеристики объекта землеустройства	Описание характеристик
1	2	3
		ансамбля, включая парковую территорию. В случае отсутствия утвержденных границ территории объекта культурного наследия, расположенного вне границ населенного пункта, границы защитной зоны такого объекта устанавливаются на расстоянии 300 метров от линии внешней стены памятника либо от линии общего контура ансамбля, образуемого соединением внешних точек наиболее удаленных элементов ансамбля, включая парковую территорию.

ГРАФИЧЕСКОЕ ОПИСАНИЕ МЕСТОПОЛОЖЕНИЯ ГРАНИЦ ЗОН С ОСОБЫМИ УСЛОВИЯМИ ИСПОЛЬЗОВАНИЯ ТЕРРИТОРИИ

Защитная зона объекта культурного наследия «Церковь Марии Магдалины (деревянная)», расположенная по адресу: Брянская область, р-н Стародубский, с.Чубковичи,

(наименование зоны с особыми условиями использования территории)

Сведения о местоположении границ ЗОУИТ

1. Система координат СК-32, зона 1

2. Сведения о характерных точках границ ЗОУИТ

Обозначение характерных точек границ	Координаты, м		Метод определения координат и средняя квадратическая погрешность положения характерной точки (M_t), м	Описание закрепления точки
	X	У		
1	2	3	4	5
1	409344.05	1258204.30	Картометрический метод, 0.1	-
2	409339.72	1258224.77	Картометрический метод, 0.1	-
3	409333.28	1258244.67	Картометрический метод, 0.1	-
4	409324.78	1258263.79	Картометрический метод, 0.1	-
5	409314.34	1258281.92	Картометрический метод, 0.1	-
6	409302.07	1258298.86	Картометрический метод, 0.1	-
7	409288.09	1258314.43	Картометрический метод, 0.1	-
8	409272.56	1258328.45	Картометрический метод, 0.1	-
9	409268.53	1258331.38	Картометрический метод, 0.1	-
10	409265.75	1258333.88	Картометрический метод, 0.1	-
11	409248.82	1258346.20	Картометрический метод, 0.1	-
12	409230.70	1258356.69	Картометрический метод, 0.1	-
13	409211.57	1258365.22	Картометрический метод, 0.1	-
14	409191.67	1258371.70	Картометрический метод, 0.1	-
15	409171.19	1258376.07	Картометрический метод, 0.1	-
16	409150.37	1258378.27	Картометрический метод, 0.1	-
17	409127.03	1258378.48	Картометрический метод, 0.1	-
18	409096.71	1258373.79	Картометрический метод, 0.1	-
19	409076.16	1258369.46	Картометрический метод, 0.1	-
20	409056.18	1258363.00	Картометрический метод, 0.1	-
21	409055.52	1258362.70	Картометрический метод, 0.1	-
22	409051.10	1258361.27	Картометрический метод, 0.1	-
23	409031.95	1258352.78	Картометрический метод, 0.1	-
24	409013.80	1258342.33	Картометрический метод, 0.1	-
25	408996.83	1258330.03	Картометрический метод, 0.1	-
26	408981.25	1258316.03	Картометрический метод, 0.1	-
27	408967.22	1258300.48	Картометрический метод, 0.1	-
28	408954.89	1258283.55	Картометрический метод, 0.1	-
29	408944.40	1258265.42	Картометрический метод, 0.1	-
30	408935.86	1258246.29	Картометрический метод, 0.1	-
31	408929.37	1258226.37	Картометрический метод, 0.1	-
32	408925.00	1258205.89	Картометрический метод, 0.1	-
33	408922.80	1258185.06	Картометрический метод, 0.1	-
34	408922.27	1258175.07	Картометрический метод, 0.1	-
35	408922.26	1258154.13	Картометрический метод, 0.1	-
36	408924.43	1258133.31	Картометрический метод, 0.1	-
37	408928.77	1258112.83	Картометрический метод, 0.1	-
38	408935.23	1258092.91	Картометрический метод, 0.1	-
39	408939.75	1258082.75	Картометрический метод, 0.1	-
40	408941.42	1258077.58	Картометрический метод, 0.1	-
41	408949.92	1258058.46	Картометрический метод, 0.1	-
42	408960.36	1258040.34	Картометрический метод, 0.1	-
43	408972.64	1258023.41	Картометрический метод, 0.1	-
44	408986.62	1258007.85	Картометрический метод, 0.1	-
45	409002.15	1257993.84	Картометрический метод, 0.1	-
46	409019.05	1257981.52	Картометрический метод, 0.1	-
47	409037.15	1257971.04	Картометрический метод, 0.1	-
48	409056.25	1257962.51	Картометрический метод, 0.1	-
49	409076.13	1257956.01	Картометрический метод, 0.1	-
50	409096.59	1257951.63	Картометрический метод, 0.1	-

ГРАФИЧЕСКОЕ ОПИСАНИЕ МЕСТОПОЛОЖЕНИЯ ГРАНИЦ ЗОН С ОСОБЫМИ УСЛОВИЯМИ ИСПОЛЬЗОВАНИЯ ТЕРРИТОРИИ

Защитная зона объекта культурного наследия «Церковь Марии Магдалины (деревянная)», расположенная по адресу: Брянская область, р-н Стародубский, с.Чубковичи,

(наименование зоны с особыми условиями использования территории)

Сведения о местоположении границ ЗОУИТ

51	409117.38	1257949.41	Картометрический метод, 0.1	-
52	409122.37	1257949.14	Картометрический метод, 0.1	-
53	409127.76	1257948.86	Картометрический метод, 0.1	-
54	409148.68	1257948.87	Картометрический метод, 0.1	-
55	409169.48	1257951.06	Картометрический метод, 0.1	-
56	409189.94	1257955.41	Картометрический метод, 0.1	-
57	409209.84	1257961.87	Картометрический метод, 0.1	-
58	409228.95	1257970.38	Картометрический метод, 0.1	-
59	409247.06	1257980.83	Картометрический метод, 0.1	-
60	409263.99	1257993.12	Картометрический метод, 0.1	-
61	409279.54	1258007.11	Картометрический метод, 0.1	-
62	409293.54	1258022.65	Картометрический метод, 0.1	-
63	409305.84	1258039.57	Картометрический метод, 0.1	-
64	409316.31	1258057.68	Картометрический метод, 0.1	-
65	409318.53	1258062.65	Картометрический метод, 0.1	-
66	409324.10	1258072.29	Картометрический метод, 0.1	-
67	409332.63	1258091.40	Картометрический метод, 0.1	-
68	409339.11	1258111.31	Картометрический метод, 0.1	-
69	409343.48	1258131.78	Картометрический метод, 0.1	-
70	409345.68	1258152.59	Картометрический метод, 0.1	-
71	409346.21	1258162.57	Картометрический метод, 0.1	-
72	409346.22	1258183.49	Картометрический метод, 0.1	-
1	409344.05	1258204.30	Картометрический метод, 0.1	-

3. Сведения о характерных точках части (частей) границы ЗОУИТ

Обозначение части границ		Описание прохождения части границы
от точки	до точки	
1	2	3
-	-	-

4. Сведения о частях границ ЗОУИТ, совпадающих с местоположением внешних границ природных объектов и (или) объектов искусственного происхождения.

Обозначение части границ		Обозначение прохождения части границ
от точки	от точки	
1	2	3
-	-	-

ГРАФИЧЕСКОЕ ОПИСАНИЕ МЕСТОПОЛОЖЕНИЯ ГРАНИЦ ЗОН С ОСОБЫМИ УСЛОВИЯМИ ИСПОЛЬЗОВАНИЯ ТЕРРИТОРИИ

Защитная зона объекта культурного наследия «Церковь Марии Магдалины (деревянная)», расположенная по адресу: Брянская область, р-н Стародубский, с.Чубковичи,

(наименование зоны с особыми условиями использования территории)

Сведения о местоположении измененных (уточненных) границ ЗОУИТ

1. Система координат СК-32, зона 1

2. Сведения о характерных точках границ ЗОУИТ

Обозначение характерных точек границ	Существующие координаты, м		Измененные (уточненные) координаты, м		Метод определения координат и средняя квадратическая погрешность положения характерной точки (M_t), м	Описание закрепления точки
	X	У	X	У		
1	2	3	4	5	6	7
-	-	-	-	-	-	-

3. Сведения о характерных точках части (частей) границ ЗОУИТ

Обозначение части границ		Описание прохождения части границы
от точки	до точки	
1	2	3
-	-	-

4. Сведения о частях границ ЗОУИТ, совпадающих с местоположением внешних границ природных объектов и (или) объектов искусственного происхождения.

Обозначение части границ		Обозначение прохождения части границ
от точки	до точки	
1	2	3
-	-	-

ГРАФИЧЕСКОЕ ОПИСАНИЕ МЕСТОПОЛОЖЕНИЯ ГРАНИЦ ЗОН С ОСОБЫМИ УСЛОВИЯМИ ИСПОЛЬЗОВАНИЯ ТЕРРИТОРИИ

Защитная зона объекта культурного наследия
«Церковь Марии Магдалины (деревянная)», расположенная по адресу:
Брянская область, р-н Стародубский, с.Чубковичи,
(наименование зоны с особыми условиями использования территории)

План границ объекта землеустройства

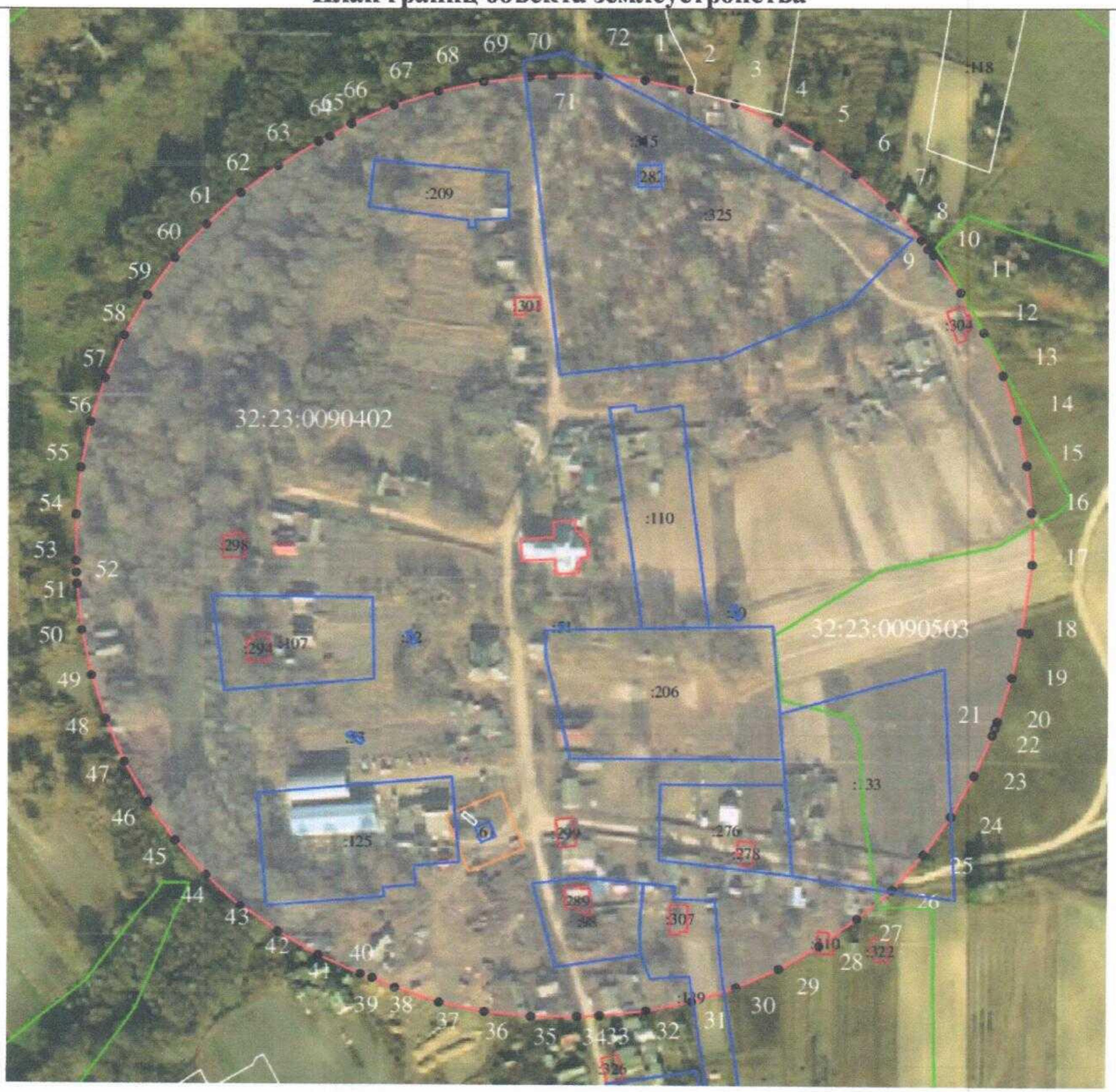

Масштаб 1:2000

Используемые условные знаки и обозначения

- граница зоны с особыми условиями использования территории

- граница кадастрового квартала

- характерная точка границы защитной зоны объекта культурного наследия

32:23:0090402 - номер кадастрового квартала

- земельный участок, поставленный на государственный кадастровый учёт

Подпись _____ Зиновкин С.А. Дата «23» ноября 2018 г.

Прошито, пронумеровано и скреплено печатью

8 (восемь) лист(ов

Зиновкин С.А.

(ФИО) подпис

Дата: 23.11.2018



Всего листов 8

ГРАФИЧЕСКОЕ ОПИСАНИЕ МЕСТОПОЛОЖЕНИЯ ГРАНИЦ ЗОН С ОСОБЫМИ УСЛОВИЯМИ ИСПОЛЬЗОВАНИЯ ТЕРРИТОРИИ

Защитная зона объекта культурного наследия

«Старообрядческая церковь (церковь Петра и Павла)», расположенная по адресу:

Брянская область, р-н Стародубский, с.Елионка

(наименование зоны с особыми условиями использования территории)

Титульный лист

1. Сведения о заказчике землеустроительных работ:

О физическом лице:

Фамилия, имя, отчество (отчество указывается при наличии): –

О юридическом лице, органе государственной власти, органе местного самоуправления:

Полное наименование: *Управление по охране и сохранению историко-культурного наследия Брянской области*

Страна регистрации (инкорпорации) (указывается в отношении иностранного юридического лица): –

Фамилия и инициалы уполномоченного представителя, его должность, реквизиты доверенности (если представитель действует по доверенности): _): *Новикова Тамара Михайловна, начальник отдела по охране и сохранению объектов культурного наследия.*

Подпись _____ Новикова Т.М. Дата «_23_» ___ноября___ 2018 г.

2. Сведения об исполнителе землеустроительных работ:

Об индивидуальном предпринимателе:

Фамилия, имя, отчество (отчество указывается при наличии): –

Идентификационный номер налогоплательщика: –

Контактный телефон и почтовый адрес: –

Номер квалификационного аттестата кадастрового инженера (если исполнителем является кадастровый инженер): -

О юридическом лице:

Полное наименование: *Общество с ограниченной ответственностью «Многофункциональный Центр «Брянскземпроект»» (ООО «МФЦ «Брянскземпроект»»)*

Основной государственный регистрационный номер: *1143256016606*

Контактный телефон и почтовый адрес: *8(4832)74-49-56, 241050, г. Брянск, ул. С. Перовской, д.48*

Фамилия и инициалы уполномоченного представителя юридического лица, его должность, реквизиты доверенности (если представитель действует по доверенности): *Слепцов В.С., директор.*

Сведения о кадастровом инженере: *Зиновкин Сергей Александрович, номер квалификационного аттестата 32-11-86*

Подпись _____ С.А. Зиновкин Дата «_23_» ___ноября___ 2018 г.

Место для оттиска печати лица, составившего карту (план) объекта землеустройства

3. Сведения о согласовании карты (плана) объекта культурного наследия:

Полное наименование органа (организации), с которым осуществляется согласование, фамилия и инициалы уполномоченного лица, его должность:

Реквизиты письма (дата и номер, если согласование оформлено в виде письма): _____

Подпись _____ _____

Место для оттиска печати органа (организации), с которым осуществляется согласование

ГРАФИЧЕСКОЕ ОПИСАНИЕ МЕСТОПОЛОЖЕНИЯ ГРАНИЦ ЗОН С ОСОБЫМИ УСЛОВИЯМИ ИСПОЛЬЗОВАНИЯ ТЕРРИТОРИИ

Защитная зона объекта культурного наследия

«Старообрядческая церковь (церковь Петра и Павла)», расположенная по адресу:

Брянская область, р-н Стародубский, с.Елионка

(наименование зоны с особыми условиями использования территории)

Сведения об ЗОУИТ

№ п/п	Характеристики объекта землеустройства	Описание характеристик
1	2	3
1	*Местоположение ЗОУИТ*	**Брянская область, р-н Стародубский, с.Елионка** *Защитная зона объекта культурного наследия «Старообрядческая церковь (церковь Петра и Павла)»*
2	*Площадь ЗОУИТ± величина погрешности определения площади (Р+/- ΔР)*	*142953 кв.м ± 132.3*
3	*Иные характеристики ЗОУИТ*	*Федеральный закон от 25.06.2002 № 73-ФЗ «Об объектах культурного наследия (памятниках истории и культуры) народов Российской Федерации» «Статья 34.1 Защитные зоны объектов культурного наследия (введена Федеральным законом от 05.04.2016 № 95-ФЗ).* *1. Защитными зонами объектов культурного наследия являются* *территории, которые прилегают к включенным в реестр памятникам и ансамблям (за исключением указанных в пункте 2 настоящей статьи объектов культурного наследия) и в границах, которых в целях обеспечения сохранности объектов культурного наследия и композиционно-видовых связей (панорам) запрещаются строительство объектов капитального строительства и их реконструкция, связанная с изменением их параметров (высоты, количества этажей, площади), за исключением строительства и реконструкции линейных объектов.* *3. Границы защитной зоны объекта культурного наследия устанавливаются:* *1) для памятника, расположенного в границах населенного пункта, на расстоянии 100 метров от внешних границ территории памятника, для памятника, расположенного вне границ населенного пункта, на расстоянии 200 метров от внешних границ территории памятника;* *2) для ансамбля, расположенного в границах населенного пункта, на расстоянии 150 метров от внешних границ территории ансамбля, для ансамбля, расположенного вне границ населенного пункта, на расстоянии 250 метров от внешних границ территории ансамбля.* *4. В случае отсутствия утвержденных границ территории объекта культурного наследия, расположенного в границах населенного пункта, границы защитной зоны такого объекта устанавливаются на*

ГРАФИЧЕСКОЕ ОПИСАНИЕ МЕСТОПОЛОЖЕНИЯ ГРАНИЦ ЗОН С ОСОБЫМИ УСЛОВИЯМИ ИСПОЛЬЗОВАНИЯ ТЕРРИТОРИИ

Защитная зона объекта культурного наследия

«Старообрядческая церковь (церковь Петра и Павла)», расположенная по адресу:

Брянская область, р-н Стародубский, с.Елионка

(наименование зоны с особыми условиями использования территории)

Сведения об ЗОУИТ

№ п/п	Характеристики объекта землеустройства	Описание характеристик
1	2	3
1	*Местоположение ЗОУИТ*	**Брянская область, р-н Стародубский, с.Елионка** *Защитная зона объекта культурного наследия «Старообрядческая церковь (церковь Петра и Павла)»*
2	*Площадь ЗОУИТ± величина погрешности определения площади (Р+/- ΔР)*	*142953 кв.м ± 132.3*
3	*Иные характеристики ЗОУИТ*	*Федеральный закон от 25.06.2002 № 73-ФЗ «Об объектах культурного наследия (памятниках истории и культуры) народов Российской Федерации» «Статья 34.1 Защитные зоны объектов культурного наследия (введена Федеральным законом от 05.04.2016 № 95-ФЗ).* *1. Защитными зонами объектов культурного наследия являются* *территории, которые прилегают к включенным в реестр памятникам и ансамблям (за исключением указанных в пункте 2 настоящей статьи объектов культурного наследия) и в границах, которых в целях обеспечения сохранности объектов культурного наследия и композиционно-видовых связей (панорам) запрещаются строительство объектов капитального строительства и их реконструкция, связанная с изменением их параметров (высоты, количества этажей, площади), за исключением строительства и реконструкции линейных объектов.* *3. Границы защитной зоны объекта культурного наследия устанавливаются:* *1) для памятника, расположенного в границах населенного пункта, на расстоянии 100 метров от внешних границ территории памятника, для памятника, расположенного вне границ населенного пункта, на расстоянии 200 метров от внешних границ территории памятника;* *2) для ансамбля, расположенного в границах населенного пункта, на расстоянии 150 метров от внешних границ территории ансамбля, для ансамбля, расположенного вне границ населенного пункта, на расстоянии 250 метров от внешних границ территории ансамбля.* *4. В случае отсутствия утвержденных границ территории объекта культурного наследия, расположенного в границах населенного пункта, границы защитной зоны такого объекта устанавливаются на*

ГРАФИЧЕСКОЕ ОПИСАНИЕ МЕСТОПОЛОЖЕНИЯ ГРАНИЦ ЗОН С ОСОБЫМИ УСЛОВИЯМИ ИСПОЛЬЗОВАНИЯ ТЕРРИТОРИИ

Защитная зона объекта культурного наследия
«Старообрядческая церковь (церковь Петра и Павла)», расположенная по адресу:
Брянская область, р-н Стародубский, с.Елионка

(наименование зоны с особыми условиями использования территории)

Сведения об ЗОУИТ

№ п/п	Характеристики объекта землеустройства	Описание характеристик
1	2	3
		ансамбля, включая парковую территорию. В случае отсутствия утвержденных границ территории объекта культурного наследия, расположенного вне границ населенного пункта, границы защитной зоны такого объекта устанавливаются на расстоянии 300 метров от линии внешней стены памятника либо от линии общего контура ансамбля, образуемого соединением внешних точек наиболее удаленных элементов ансамбля, включая парковую территорию.

ГРАФИЧЕСКОЕ ОПИСАНИЕ МЕСТОПОЛОЖЕНИЯ ГРАНИЦ ЗОН С ОСОБЫМИ УСЛОВИЯМИ ИСПОЛЬЗОВАНИЯ ТЕРРИТОРИИ

Защитная зона объекта культурного наследия

«Старообрядческая церковь (церковь Петра и Павла)», расположенная по адресу:

Брянская область, р-н Стародубский, с.Елионка

(наименование зоны с особыми условиями использования территории)

Сведения о местоположении границ ЗОУИТ

1. Система координат СК-32, зона 1

2. Сведения о характерных точках границ ЗОУИТ

Обозначение характерных точек границ	Координаты, м		Метод определения координат и средняя квадратическая погрешность положения характерной точки (M_t), м	Описание закрепления точки
	X	У		
1	2	3	4	5
1	398855.57	1258240.56	Картометрический метод, 0.1	-
2	398851.28	1258261.15	Картометрический метод, 0.1	-
3	398844.86	1258281.18	Картометрический метод, 0.1	-
4	398842.48	1258287.47	Картометрический метод, 0.1	-
5	398833.99	1258306.73	Картометрический метод, 0.1	-
6	398823.55	1258325.00	Картометрический метод, 0.1	-
7	398811.24	1258342.07	Картометрический метод, 0.1	-
8	398797.22	1258357.76	Картометрический метод, 0.1	-
9	398781.64	1258371.91	Картометрический метод, 0.1	-
10	398764.66	1258384.34	Картометрический метод, 0.1	-
11	398746.48	1258394.94	Картометрический метод, 0.1	-
12	398727.29	1258403.57	Картометрический метод, 0.1	-
13	398722.63	1258405.38	Картометрический метод, 0.1	-
14	398702.64	1258411.96	Картометрический метод, 0.1	-
15	398682.07	1258416.41	Картометрический метод, 0.1	-
16	398661.15	1258418.69	Картометрический метод, 0.1	-
17	398640.10	1258418.77	Картометрический метод, 0.1	-
18	398619.16	1258416.65	Картометрический метод, 0.1	-
19	398598.56	1258412.35	Картометрический метод, 0.1	-
20	398578.53	1258405.92	Картометрический метод, 0.1	-
21	398559.27	1258397.43	Картометрический метод, 0.1	-
22	398553.26	1258394.39	Картометрический метод, 0.1	-
23	398535.01	1258383.94	Картометрический метод, 0.1	-
24	398517.95	1258371.64	Картометрический метод, 0.1	-
25	398502.27	1258357.63	Картометрический метод, 0.1	-
26	398488.14	1258342.05	Картометрический метод, 0.1	-
27	398475.71	1258325.08	Картометрический метод, 0.1	-
28	398465.13	1258306.90	Картометрический метод, 0.1	-
29	398456.50	1258287.72	Картометрический метод, 0.1	-
30	398452.16	1258276.54	Картометрический метод, 0.1	-
31	398445.58	1258256.55	Картометрический метод, 0.1	-
32	398441.12	1258235.99	Картометрический метод, 0.1	-
33	398440.32	1258228.64	Картометрический метод, 0.1	-
34	398438.85	1258221.85	Картометрический метод, 0.1	-
35	398436.58	1258200.94	Картометрический метод, 0.1	-
36	398436.49	1258179.90	Картометрический метод, 0.1	-
37	398438.61	1258158.97	Картометрический метод, 0.1	-
38	398442.91	1258138.37	Картометрический метод, 0.1	-
39	398449.33	1258118.34	Картометрический метод, 0.1	-
40	398457.82	1258099.08	Картометрический метод, 0.1	-
41	398468.27	1258080.82	Картометрический метод, 0.1	-
42	398480.57	1258063.76	Картометрический метод, 0.1	-
43	398494.59	1258048.07	Картометрический метод, 0.1	-
44	398510.17	1258033.93	Картометрический метод, 0.1	-
45	398527.14	1258021.50	Картометрический метод, 0.1	-
46	398545.32	1258010.91	Картометрический метод, 0.1	-
47	398564.51	1258002.28	Картометрический метод, 0.1	-

ГРАФИЧЕСКОЕ ОПИСАНИЕ МЕСТОПОЛОЖЕНИЯ ГРАНИЦ ЗОН С ОСОБЫМИ УСЛОВИЯМИ ИСПОЛЬЗОВАНИЯ ТЕРРИТОРИИ

Защитная зона объекта культурного наследия

«Старообрядческая церковь (церковь Петра и Павла)», расположенная по адресу:

Брянская область, р-н Стародубский, с.Елионка

(наименование зоны с особыми условиями использования территории)

Сведения о местоположении границ ЗОУИТ

51	398633.43	1257986.07	Картометрический метод, 0.1	-
52	398654.47	1257985.99	Картометрический метод, 0.1	-
53	398675.40	1257988.11	Картометрический метод, 0.1	-
54	398696.00	1257992.41	Картометрический метод, 0.1	-
55	398716.03	1257998.83	Картометрический метод, 0.1	-
56	398735.28	1258007.32	Картометрический метод, 0.1	-
57	398753.54	1258017.77	Картометрический метод, 0.1	-
58	398770.61	1258030.07	Картометрический метод, 0.1	-
59	398786.30	1258044.08	Картометрический метод, 0.1	-
60	398800.44	1258059.67	Картометрический метод, 0.1	-
61	398812.87	1258076.64	Картометрический метод, 0.1	-
62	398816.36	1258082.64	Картометрический метод, 0.1	-
63	398820.73	1258088.60	Картометрический метод, 0.1	-
64	398831.32	1258106.78	Картометрический метод, 0.1	-
65	398839.95	1258125.97	Картометрический метод, 0.1	-
66	398844.30	1258137.16	Картометрический метод, 0.1	-
67	398850.87	1258157.14	Картометрический метод, 0.1	-
68	398855.32	1258177.69	Картометрический метод, 0.1	-
69	398857.60	1258198.60	Картометрический метод, 0.1	-
70	398857.69	1258219.63	Картометрический метод, 0.1	-
1	398855.57	1258240.56	Картометрический метод, 0.1	-

3. Сведения о характерных точках части (частей) границы ЗОУИТ

Обозначение части границ		Описание прохождения части границы
от точки	до точки	
1	2	3
-	-	-
-	-	-

4. Сведения о частях границ ЗОУИТ, совпадающих с местоположением внешних границ природных объектов и (или) объектов искусственного происхождения.

Обозначение части границ		Обозначение прохождения части границ
от точки	от точки	
1	2	3
-	-	-

ГРАФИЧЕСКОЕ ОПИСАНИЕ МЕСТОПОЛОЖЕНИЯ ГРАНИЦ ЗОН С ОСОБЫМИ УСЛОВИЯМИ ИСПОЛЬЗОВАНИЯ ТЕРРИТОРИИ

Защитная зона объекта культурного наследия
«Старообрядческая церковь (церковь Петра и Павла)», расположенная по адресу:
Брянская область, р-н Стародубский, с.Елионка

(наименование зоны с особыми условиями использования территории)

Сведения о местоположении измененных (уточненных) границ ЗОУИТ

1. Система координат СК-32, зона 1

2. Сведения о характерных точках границ ЗОУИТ

Обозначение характерных точек границ	Существующие координаты, м		Измененные (уточненные) координаты, м		Метод определения координат и средняя квадратическая погрешность положения характерной точки (M_t), м	Описание закрепления точки
	X	У	X	У		
1	2	3	4	5	6	7
-	-	-	-	-	-	-

3. Сведения о характерных точках части (частей) границ ЗОУИТ

Обозначение части границ		Описание прохождения части границы
от точки	до точки	
1	2	3
-	-	-

4. Сведения о частях границ ЗОУИТ, совпадающих с местоположением внешних границ природных объектов и (или) объектов искусственного происхождения.

Обозначение части границ		Обозначение прохождения части границ
от точки	до точки	
1	2	3
-	-	-

ГРАФИЧЕСКОЕ ОПИСАНИЕ МЕСТОПОЛОЖЕНИЯ ГРАНИЦ ЗОН С ОСОБЫМИ УСЛОВИЯМИ ИСПОЛЬЗОВАНИЯ ТЕРРИТОРИИ

Защитная зона объекта культурного наследия
«Старообрядческая церковь (церковь Петра и Павла)», расположенная по адресу:
Брянская область, р-н Стародубский, с.Елионка

(наименование зоны с особыми условиями использования территории)

План границ объекта землеустройства

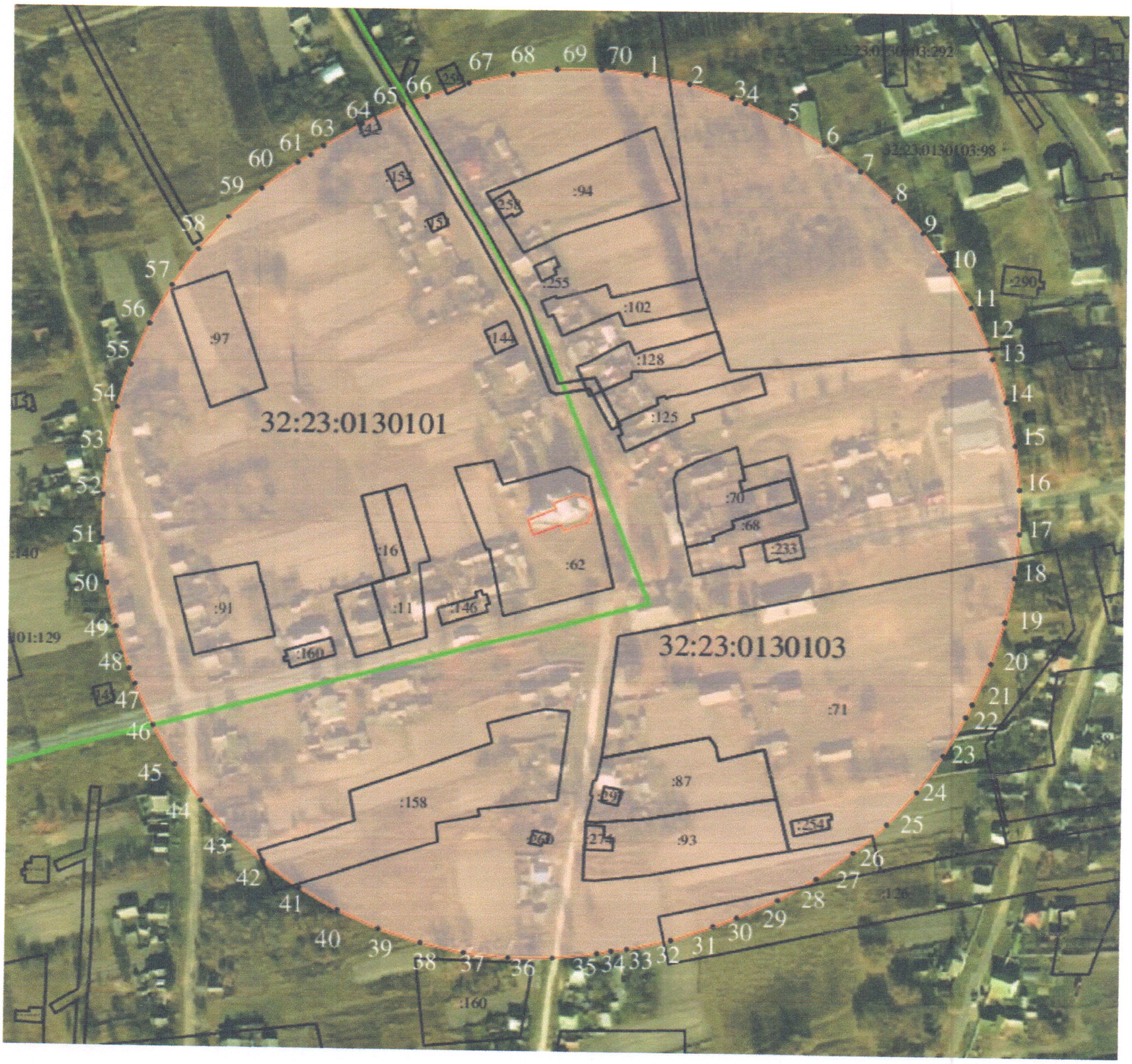

Масштаб 1:2000

Используемые условные знаки и обозначения

- граница зоны с особыми условиями использования территории
- граница кадастрового квартала
- характерная точка границы защитной зоны объекта культурного наследия

32:25:0130302 - номер кадастрового квартала

- земельный участок, поставленный на государственный кадастровый учёт

РОССИЙСКАЯ ФЕДЕРАЦИЯ * КАДАСТРОВЫЙ ИНЖЕНЕР * КВАЛИФИКАЦИОННЫЙ АТТЕСТАТ № 32-11-106

Подпись _____ Зиновкин С.А.

Дата «23» ноября 2018 г.

Всего листов 8

ГРАФИЧЕСКОЕ ОПИСАНИЕ МЕСТОПОЛОЖЕНИЯ ГРАНИЦ ЗОН С ОСОБЫМИ УСЛОВИЯМИ ИСПОЛЬЗОВАНИЯ ТЕРРИТОРИИ

Защитная зона объекта культурного наследия «Церковь Рождества Богородицы и колокольня», расположенная по адресу: Брянская область, р-н Стародубский, с. Понуровка

(наименование зоны с особыми условиями использования территории)

Титульный лист

1. Сведения о заказчике землеустроительных работ:

О физическом лице:

Фамилия, имя, отчество (отчество указывается при наличии): –

О юридическом лице, органе государственной власти, органе местного самоуправления:

Полное наименование: *Управление по охране и сохранению историко-культурного наследия Брянской области*

Страна регистрации (инкорпорации) (указывается в отношении иностранного юридического лица): –

Фамилия и инициалы уполномоченного представителя, его должность, реквизиты доверенности (если представитель действует по доверенности): *Новикова Тамара Михайловна, начальник отдела по охране и сохранению объектов культурного наследия.*

Подпись _____ Т.М.Новикова Дата «23» ноября 2018 г.

2. Сведения об исполнителе землеустроительных работ:

Об индивидуальном предпринимателе:

Фамилия, имя, отчество (отчество указывается при наличии): –

Идентификационный номер налогоплательщика: –

Контактный телефон и почтовый адрес: –

Номер квалификационного аттестата кадастрового инженера (если исполнителем является кадастровый инженер): -

О юридическом лице:

Полное наименование: *Общество с ограниченной ответственностью «Многофункциональный Цент «Брянскземпроект»» (ООО «МФЦ «Брянскземпроект»»)*

Основной государственный регистрационный номер: *1143256016606*

Контактный телефон и почтовый адрес: *8(4832)74-49-56, 241050, г. Брянск, ул. С. Перовской, д.48*

Фамилия и инициалы уполномоченного представителя юридического лица, его должность, реквизиты доверенности (если представитель действует по доверенности): *Слепцов В.С., директор.*

Сведения о кадастровом инженере: *Зиновкин Сергей Александрович, номер квалификационного аттестата 32-11-86*

Подпись _____ С.А. Зиновкин Дата «23» ноября 2018 г.

Место для оттиска печати лица, составившего карту (план) объекта землеустройства

3. Сведения о согласовании карты (плана) объекта культурного наследия:

Полное наименование органа (организации), с которым осуществляется согласование, фамилия и инициалы уполномоченного лица, его должность:

Реквизиты письма (дата и номер, если согласование оформлено в виде письма): _____

Подпись _____ _____

Место для оттиска печати органа (организации), с которым осуществляется согласование

Лист №

ГРАФИЧЕСКОЕ ОПИСАНИЕ МЕСТОПОЛОЖЕНИЯ ГРАНИЦ ЗОН С ОСОБЫМИ УСЛОВИЯМИ ИСПОЛЬЗОВАНИЯ ТЕРРИТОРИИ

Защитная зона объекта культурного наследия «Церковь Рождества Богородицы и колокольня», расположенная по адресу: Брянская область, р-н Стародубский, с. Понуровка

(наименование зоны с особыми условиями использования территории)

Сведения об ЗОУИТ

№ п/п	Характеристики объекта землеустройства	Описание характеристик
1	2	3
1	*Местоположение ЗОУИТ*	**Брянская область, р-н Стародубский, с. Понуровка**, *Защитная зона объекта культурного наследия «Церковь Рождества Богородицы и колокольня»*
2	*Площадь ЗОУИТ± величина погрешности определения площади (Р+/- ΔР)*	*140261 кв.м ± 131*
3	*Иные характеристики ЗОУИТ*	*Федеральный закон от 25.06.2002 № 73-ФЗ «Об объектах культурного наследия (памятниках истории и культуры) народов Российской Федерации» «Статья 34.1 Защитные зоны объектов культурного наследия (введена Федеральным законом от 05.04.2016 № 95-ФЗ).* *1. Защитными зонами объектов культурного наследия являются территории, которые прилегают к включенным в реестр памятникам и ансамблям (за исключением указанных в пункте 2 настоящей статьи объектов культурного наследия) и в границах, которых в целях обеспечения сохранности объектов культурного наследия и композиционно-видовых связей (панорам) запрещаются строительство объектов капитального строительства и их реконструкция, связанная с изменением их параметров (высоты, количества этажей, площади), за исключением строительства и реконструкции линейных объектов.* *3. Границы защитной зоны объекта культурного наследия устанавливаются:* *1) для памятника, расположенного в границах населенного пункта, на расстоянии 100 метров от внешних границ территории памятника, для памятника, расположенного вне границ населенного пункта, на расстоянии 200 метров от внешних границ территории памятника;* *2) для ансамбля, расположенного в границах населенного пункта, на расстоянии 150 метров от внешних границ территории ансамбля, для ансамбля, расположенного вне границ населенного пункта, на расстоянии 250 метров от внешних границ территории ансамбля.* *4. В случае отсутствия утвержденных границ территории объекта культурного наследия, расположенного в границах населенного пункта, границы защитной зоны такого объекта устанавливаются на расстоянии 200 метров от линии внешней стены памятника либо от линии общего контура ансамбля, образуемого соединением внешних точек наиболее удаленных элементов*

ГРАФИЧЕСКОЕ ОПИСАНИЕ МЕСТОПОЛОЖЕНИЯ ГРАНИЦ ЗОН С ОСОБЫМИ УСЛОВИЯМИ ИСПОЛЬЗОВАНИЯ ТЕРРИТОРИИ

Защитная зона объекта культурного наследия «Церковь Рождества Богородицы и колокольня», расположенная по адресу: Брянская область, р-н Стародубский, с. Понуровка

(наименование зоны с особыми условиями использования территории)

Сведения об ЗОУИТ

№ п/п	Характеристики объекта землеустройства	Описание характеристик
1	2	3
		ансамбля, включая парковую территорию. В случае отсутствия утвержденных границ территории объекта культурного наследия, расположенного вне границ населенного пункта, границы защитной зоны такого объекта устанавливаются на расстоянии 300 метров от линии внешней стены памятника либо от линии общего контура ансамбля, образуемого соединением внешних точек наиболее удаленных элементов ансамбля, включая парковую территорию.

Лист №_____

ГРАФИЧЕСКОЕ ОПИСАНИЕ МЕСТОПОЛОЖЕНИЯ ГРАНИЦ ЗОН С ОСОБЫМИ УСЛОВИЯМИ ИСПОЛЬЗОВАНИЯ ТЕРРИТОРИИ

Защитная зона объекта культурного наследия «Церковь Рождества Богородицы и колокольня», расположенная по адресу: Брянская область, р-н Стародубский, с. Понуровка

(наименование зоны с особыми условиями использования территории)

Сведения о местоположении границ ЗОУИТ

1. Система координат СК-32, зона 1

2. Сведения о характерных точках границ ЗОУИТ

Обозначение характерных точек границ	Координаты, м		Метод определения координат и средняя квадратическая погрешность положения характерной точки (M_t), м	Описание закрепления точки
	X	У		
1	2	3	4	5
1	390476.90	1275317.60	Картометрический метод, 0.1	-
2	390472.78	1275338.14	Картометрический метод, 0.1	-
3	390466.53	1275358.13	Картометрический метод, 0.1	-
4	390458.23	1275377.36	Картометрический метод, 0.1	-
5	390447.97	1275395.62	Картометрический метод, 0.1	-
6	390435.85	1275412.70	Картометрический метод, 0.1	-
7	390422.01	1275428.42	Картометрический метод, 0.1	-
8	390406.61	1275442.62	Картометрический метод, 0.1	-
9	390400.45	1275447.72	Картометрический метод, 0.1	-
10	390383.65	1275460.22	Картометрический метод, 0.1	-
11	390365.63	1275470.90	Картометрический метод, 0.1	-
12	390346.59	1275479.64	Картометрический метод, 0.1	-
13	390326.75	1275486.34	Картометрический метод, 0.1	-
14	390306.31	1275490.92	Картометрический метод, 0.1	-
15	390285.51	1275493.35	Картометрический метод, 0.1	-
16	390264.56	1275493.59	Картометрический метод, 0.1	-
17	390233.85	1275490.71	Картометрический метод, 0.1	-
18	390213.32	1275486.59	Картометрический метод, 0.1	-
19	390193.33	1275480.35	Картометрический метод, 0.1	-
20	390174.10	1275472.05	Картометрический метод, 0.1	-
21	390155.84	1275461.78	Картометрический метод, 0.1	-
22	390138.75	1275449.67	Картометрический метод, 0.1	-
23	390123.03	1275435.83	Картометрический метод, 0.1	-
24	390108.84	1275420.42	Картометрический метод, 0.1	-
25	390103.74	1275414.26	Картометрический метод, 0.1	-
26	390091.23	1275397.46	Картометрический метод, 0.1	-
27	390080.55	1275379.44	Картометрический метод, 0.1	-
28	390071.82	1275360.41	Картометрический метод, 0.1	-
29	390065.12	1275340.56	Картометрический метод, 0.1	-
30	390060.53	1275320.13	Картометрический метод, 0.1	-
31	390058.10	1275299.32	Картометрический метод, 0.1	-
32	390057.87	1275278.38	Картометрический метод, 0.1	-
33	390060.74	1275247.67	Картометрический метод, 0.1	-
34	390064.86	1275227.13	Картометрический метод, 0.1	-
35	390071.11	1275207.14	Картометрический метод, 0.1	-
36	390079.41	1275187.91	Картометрический метод, 0.1	-
37	390089.67	1275169.66	Картометрический метод, 0.1	-
38	390101.79	1275152.57	Картометрический метод, 0.1	-
39	390115.63	1275136.85	Картометрический метод, 0.1	-
40	390131.03	1275122.66	Картометрический метод, 0.1	-
41	390137.19	1275117.55	Картометрический метод, 0.1	-
42	390153.99	1275105.05	Картометрический метод, 0.1	-
43	390172.01	1275094.37	Картометрический метод, 0.1	-
44	390191.05	1275085.63	Картометрический метод, 0.1	-
45	390210.89	1275078.93	Картометрический метод, 0.1	-
46	390231.33	1275074.35	Картометрический метод, 0.1	-
47	390252.13	1275071.92	Картометрический метод, 0.1	-
48	390273.08	1275071.68	Картометрический метод, 0.1	-

Лист №_____

ГРАФИЧЕСКОЕ ОПИСАНИЕ МЕСТОПОЛОЖЕНИЯ ГРАНИЦ ЗОН С ОСОБЫМИ УСЛОВИЯМИ ИСПОЛЬЗОВАНИЯ ТЕРРИТОРИИ

Защитная зона объекта культурного наследия «Церковь Рождества Богородицы и колокольня», расположенная по адресу: Брянская область, р-н Стародубский, с. Понуровка

(наименование зоны с особыми условиями использования территории)

Сведения о местоположении границ ЗОУИТ

49	390303.79	1275074.56	Картометрический метод, 0.1	-
50	390324.32	1275078.68	Картометрический метод, 0.1	-
51	390344.31	1275084.92	Картометрический метод, 0.1	-
52	390363.54	1275093.22	Картометрический метод, 0.1	-
53	390381.80	1275103.49	Картометрический метод, 0.1	-
54	390398.88	1275115.61	Картометрический метод, 0.1	-
55	390414.61	1275129.44	Картометрический метод, 0.1	-
56	390428.80	1275144.85	Картометрический метод, 0.1	-
57	390433.90	1275151.01	Картометрический метод, 0.1	-
58	390446.41	1275167.81	Картометрический метод, 0.1	-
59	390457.09	1275185.83	Картометрический метод, 0.1	-
60	390465.82	1275204.86	Картометрический метод, 0.1	-
61	390472.52	1275224.71	Картометрический метод, 0.1	-
62	390477.11	1275245.15	Картометрический метод, 0.1	-
63	390479.53	1275265.95	Картометрический метод, 0.1	-
64	390479.77	1275286.89	Картометрический метод, 0.1	-
1	390476.90	1275317.60	Картометрический метод, 0.1	-

3. Сведения о характерных точках части (частей) границы ЗОУИТ

Обозначение части границ		Описание прохождения части границы
от точки	до точки	
1	2	3
-	-	-

4. Сведения о частях границ ЗОУИТ, совпадающих с местоположением внешних границ природных объектов и (или) объектов искусственного происхождения.

Обозначение части границ		Обозначение прохождения части границ
от точки	от точки	
1	2	3
-	-	-

Лист №_____

КАРТА (ПЛАН)

Защитная зона объекта культурного наследия «Церковь Рождества Богородицы и колокольня», расположенная по адресу: Брянская область, р-н Стародубский, с. Понуровка

(наименование зоны с особыми условиями использования территории))

Сведения о местоположении измененных (уточненных) границ объекта землеустройства

1. Система координат СК-32, зона 1

2. Сведения о характерных точках границ объекта землеустройства

Обозначение характерных точек границ	Существующие координаты, м		Измененные (уточненные) координаты, м		Метод определения координат и средняя квадратическая погрешность положения характерной точки (M_t), м	Описание закрепления точки
	X	У	X	У		
1	2	3	4	5	6	7
-	-	-	-	-	-	-

3. Сведения о характерных точках части (частей) границ объекта землеустройства

Обозначение части границ		Описание прохождения части границы
от точки	до точки	
1	2	3
-	-	-

4. Сведения о частях границ объекта землеустройства, совпадающих с местоположением внешних границ природных объектов и (или) объектов искусственного происхождения.

Обозначение части границ		Обозначение прохождения части границ
от точки	до точки	
1	2	3
-	-	-

Лист №

ГРАФИЧЕСКОЕ ОПИСАНИЕ МЕСТОПОЛОЖЕНИЯ ГРАНИЦ
ЗОН С ОСОБЫМИ УСЛОВИЯМИ ИСПОЛЬЗОВАНИЯ ТЕРРИТОРИИ

Защитная зона объекта культурного наследия
« Церковь Рождества Богородицы и колокольня », расположенная по адресу:
Брянская область, р-н Стародубский, с. Понуровка
(наименование зоны с особыми условиями использования территории)

План границ зоны с особыми условиями использования территории



Масштаб 1:2000

Используемые условные знаки и обозначения

- граница зоны с особыми условиями использования территории
- граница кадастрового квартала
- ●1 - характерная точка границы защитной зоны объекта культурного наследия
- *32:20:000000* - номер кадастрового квартала
- земельный участок, поставленный на государственный кадастровый учёт

Подпись _____ Зиновкин С.А.

Дата « 23» ноября 2018 г.

Прошито, пронумеровано и скреплено печатью

8 (восемь) лист(ов

Зиновкин С.А.

(ФИО) подпис

Дата: 23.11.2018



Всего листов 8

ГРАФИЧЕСКОЕ ОПИСАНИЕ МЕСТОПОЛОЖЕНИЯ ГРАНИЦ ЗОН С ОСОБЫМИ УСЛОВИЯМИ ИСПОЛЬЗОВАНИЯ ТЕРРИТОРИИ

Защитная зона объекта культурного наследия «Усадебный дом», расположенная по адресу: Брянская область, р-н Стародубский, с.Понуровка,

(наименование зоны с особыми условиями использования территории)

Титульный лист

1. Сведения о заказчике землеустроительных работ:

О физическом лице:

Фамилия, имя, отчество (отчество указывается при наличии): –

О юридическом лице, органе государственной власти, органе местного самоуправления:

Полное наименование: *Управление по охране и сохранению историко-культурного наследия Брянской области*

Страна регистрации (инкорпорации) (указывается в отношении иностранного юридического лица): –

Фамилия и инициалы уполномоченного представителя, его должность, реквизиты доверенности (если представитель действует по доверенности): *Новикова Тамара Михайловна, начальник отдела по охране и сохранению объектов культурного наследия.*

Подпись _____ Т.М.Новикова Дата « 23 » ноября 2018 г.

2. Сведения об исполнителе землеустроительных работ:

Об индивидуальном предпринимателе:

Фамилия, имя, отчество (отчество указывается при наличии): –

Идентификационный номер налогоплательщика: –

Контактный телефон и почтовый адрес: –

Номер квалификационного аттестата кадастрового инженера (если исполнителем является кадастровый инженер): -

О юридическом лице:

Полное наименование: *Общество с ограниченной ответственностью «Многофункциональный Центр «Брянскземпроект» (ООО «МФЦ «Брянскземпроект»»)*

Основной государственный регистрационный номер: *1143256016606*

Контактный телефон и почтовый адрес: *8(4832)74-49-56, 241050, г. Брянск, ул. С. Перовской, д.48*

Фамилия и инициалы уполномоченного представителя юридического лица, его должность, реквизиты доверенности (если представитель действует по доверенности): *Слепцов В.С., директор.*

Сведения о кадастровом инженере: *Зиновкин Сергей Александрович, номер квалификационного аттестата 32-11-86*

Подпись _____ С.А. Зиновкин Дата « 23 » ноября 2018 г.

Место для оттиска печати лица, составившего карту (план) объекта землеустройства

3. Сведения о согласовании карты (плана) объекта культурного наследия:

Полное наименование органа (организации), с которым осуществляется согласование, фамилия и инициалы уполномоченного лица, его должность:

Реквизиты письма (дата и номер, если согласование оформлено в виде письма): _____

Подпись _____ _____

Место для оттиска печати органа (организации), с которым осуществляется согласование

ГРАФИЧЕСКОЕ ОПИСАНИЕ МЕСТОПОЛОЖЕНИЯ ГРАНИЦ ЗОН С ОСОБЫМИ УСЛОВИЯМИ ИСПОЛЬЗОВАНИЯ ТЕРРИТОРИИ

Защитная зона объекта культурного наследия «Усадебный дом», расположенная по адресу:

Брянская область, р-н Стародубский, с.Понуровка,

(наименование зоны с особыми условиями использования территории)

Сведения об ЗОУИТ

№ п/п	Характеристики объекта землеустройства	Описание характеристик
1	2	3
1	*Местоположение ЗОУИТ*	**Брянская область, р-н Стародубский, с.Понуровка**, *Защитная зона объекта культурного наследия «Усадебный дом»*
2	*Площадь ЗОУИТ± величина погрешности определения площади (Р+/- ΔР)*	*139107 кв.м ± 131*
3	*Иные характеристики ЗОУИТ*	*Федеральный закон от 25.06.2002 № 73-ФЗ «Об объектах культурного наследия (памятниках истории и культуры) народов Российской Федерации» «Статья 34.1 Защитные зоны объектов культурного наследия (введена Федеральным законом от 05.04.2016 № 95-ФЗ).* *1. Защитными зонами объектов культурного наследия являются территории, которые прилегают к включенным в реестр памятникам и ансамблям (за исключением указанных в пункте 2 настоящей статьи объектов культурного наследия) и в границах, которых в целях обеспечения сохранности объектов культурного наследия и композиционно-видовых связей (панорам) запрещаются строительство объектов капитального строительства и их реконструкция, связанная с изменением их параметров (высоты, количества этажей, площади), за исключением строительства и реконструкции линейных объектов.* *3. Границы защитной зоны объекта культурного наследия устанавливаются:* *1) для памятника, расположенного в границах населенного пункта, на расстоянии 100 метров от внешних границ территории памятника, для памятника, расположенного вне границ населенного пункта, на расстоянии 200 метров от внешних границ территории памятника;* *2) для ансамбля, расположенного в границах населенного пункта, на расстоянии 150 метров от внешних границ территории ансамбля, для ансамбля, расположенного вне границ населенного пункта, на расстоянии 250 метров от внешних границ территории ансамбля.* *4. В случае отсутствия утвержденных границ территории объекта культурного наследия, расположенного в границах населенного пункта, границы защитной зоны такого объекта устанавливаются на расстоянии 200 метров от линии внешней стены памятника либо от линии общего контура ансамбля, образуемого соединением внешних точек наиболее удаленных элементов*

ГРАФИЧЕСКОЕ ОПИСАНИЕ МЕСТОПОЛОЖЕНИЯ ГРАНИЦ ЗОН С ОСОБЫМИ УСЛОВИЯМИ ИСПОЛЬЗОВАНИЯ ТЕРРИТОРИИ

Защитная зона объекта культурного наследия «Усадебный дом», расположенная по адресу:

Брянская область, р-н Стародубский, с.Понуровка,

(наименование зоны с особыми условиями использования территории)

Сведения об ЗОУИТ

№ п/п	Характеристики объекта землеустройства	Описание характеристик
1	2	3
		ансамбля, включая парковую территорию. В случае отсутствия утвержденных границ территории объекта культурного наследия, расположенного вне границ населенного пункта, границы защитной зоны такого объекта устанавливаются на расстоянии 300 метров от линии внешней стены памятника либо от линии общего контура ансамбля, образуемого соединением внешних точек наиболее удаленных элементов ансамбля, включая парковую территорию.

ГРАФИЧЕСКОЕ ОПИСАНИЕ МЕСТОПОЛОЖЕНИЯ ГРАНИЦ ЗОН С ОСОБЫМИ УСЛОВИЯМИ ИСПОЛЬЗОВАНИЯ ТЕРРИТОРИИ

Защитная зона объекта культурного наследия «Усадебный дом», расположенная по адресу: Брянская область, р-н Стародубский, с.Понуровка,

(наименование зоны с особыми условиями использования территории)

Сведения о местоположении границ ЗОУИТ

1. Система координат СК-32, зона 1

2. Сведения о характерных точках границ ЗОУИТ

Обозначение характерных точек границ	Координаты, м		Метод определения координат и средняя квадратическая погрешность положения характерной точки (M_t), м	Описание закрепления точки
	X	У		
1	2	3	4	5
1	390589.98	1275213.70	Картометрический метод, 0.1	-
2	390587.45	1275234.49	Картометрический метод, 0.1	-
3	390582.76	1275254.91	Картометрический метод, 0.1	-
4	390575.96	1275274.72	Картометрический метод, 0.1	-
5	390567.13	1275293.71	Картометрический метод, 0.1	-
6	390556.36	1275311.67	Картометрический метод, 0.1	-
7	390543.77	1275328.41	Картометрический метод, 0.1	-
8	390529.50	1275343.74	Картометрический метод, 0.1	-
9	390513.70	1275357.50	Картометрический метод, 0.1	-
10	390496.56	1275369.53	Картометрический метод, 0.1	-
11	390481.30	1275379.08	Картометрический метод, 0.1	-
12	390462.99	1275389.25	Картометрический метод, 0.1	-
13	390443.72	1275397.46	Картометрический метод, 0.1	-
14	390423.70	1275403.60	Картометрический метод, 0.1	-
15	390403.14	1275407.62	Картометрический метод, 0.1	-
16	390382.28	1275409.46	Картометрический метод, 0.1	-
17	390361.34	1275409.12	Картометрический метод, 0.1	-
18	390340.54	1275406.58	Картометрический метод, 0.1	-
19	390316.00	1275400.94	Картометрический метод, 0.1	-
20	390296.19	1275394.14	Картометрический метод, 0.1	-
21	390277.20	1275385.31	Картометрический метод, 0.1	-
22	390259.23	1275374.54	Картометрический метод, 0.1	-
23	390242.49	1275361.95	Картометрический метод, 0.1	-
24	390227.16	1275347.68	Картометрический метод, 0.1	-
25	390213.41	1275331.88	Картометрический метод, 0.1	-
26	390201.38	1275314.74	Картометрический метод, 0.1	-
27	390197.13	1275307.96	Картометрический метод, 0.1	-
28	390186.96	1275289.65	Картометрический метод, 0.1	-
29	390178.76	1275270.38	Картометрический метод, 0.1	-
30	390172.61	1275250.35	Картометрический метод, 0.1	-
31	390168.60	1275229.80	Картометрический метод, 0.1	-
32	390166.75	1275208.93	Картометрический метод, 0.1	-
33	390167.10	1275187.99	Картометрический метод, 0.1	-
34	390169.63	1275167.20	Картометрический метод, 0.1	-
35	390175.27	1275142.65	Картометрический метод, 0.1	-
36	390182.07	1275122.84	Картометрический метод, 0.1	-
37	390190.90	1275103.85	Картометрический метод, 0.1	-
38	390201.67	1275085.89	Картометрический метод, 0.1	-
39	390214.26	1275069.15	Картометрический метод, 0.1	-
40	390228.53	1275053.82	Картометрический метод, 0.1	-
41	390244.33	1275040.06	Картометрический метод, 0.1	-
42	390261.47	1275028.03	Картометрический метод, 0.1	-
43	390276.73	1275018.48	Картометрический метод, 0.1	-
44	390295.04	1275008.31	Картометрический метод, 0.1	-
45	390314.31	1275000.10	Картометрический метод, 0.1	-
46	390334.33	1274993.96	Картометрический метод, 0.1	-
47	390354.89	1274989.95	Картометрический метод, 0.1	-
48	390375.75	1274988.10	Картометрический метод, 0.1	-
49	390396.69	1274988.45	Картометрический метод, 0.1	-
50	390417.49	1274990.98	Картометрический метод, 0.1	-

ГРАФИЧЕСКОЕ ОПИСАНИЕ МЕСТОПОЛОЖЕНИЯ ГРАНИЦ ЗОН С ОСОБЫМИ УСЛОВИЯМИ ИСПОЛЬЗОВАНИЯ ТЕРРИТОРИИ

Защитная зона объекта культурного наследия «Усадебный дом», расположенная по адресу:

Брянская область, р-н Стародубский, с.Понуровка,

(наименование зоны с особыми условиями использования территории)

Сведения о местоположении границ ЗОУИТ

51	390437.90	1274995.67	Картометрический метод, 0.1	-
52	390457.71	1275002.47	Картометрический метод, 0.1	-
53	390476.70	1275011.30	Картометрический метод, 0.1	-
54	390494.66	1275022.07	Картометрический метод, 0.1	-
55	390511.40	1275034.66	Картометрический метод, 0.1	-
56	390526.73	1275048.93	Картометрический метод, 0.1	-
57	390540.49	1275064.73	Картометрический метод, 0.1	-
58	390570.12	1275112.05	Картометрический метод, 0.1	-
59	390578.32	1275131.32	Картометрический метод, 0.1	-
60	390584.47	1275151.34	Картометрический метод, 0.1	-
61	390588.48	1275171.90	Картометрический метод, 0.1	-
62	390590.33	1275192.76	Картометрический метод, 0.1	-
1	390589.98	1275213.70	Картометрический метод, 0.1	-

3. Сведения о характерных точках части (частей) границы ЗОУИТ

Обозначение части границ		Описание прохождения части границы
от точки	до точки	
1	2	3
-	-	-

4. Сведения о частях границ ЗОУИТ, совпадающих с местоположением внешних границ природных объектов и (или) объектов искусственного происхождения.

Обозначение части границ		Обозначение прохождения части границ
от точки	от точки	
1	2	3
-	-	-

ГРАФИЧЕСКОЕ ОПИСАНИЕ МЕСТОПОЛОЖЕНИЯ ГРАНИЦ ЗОН С ОСОБЫМИ УСЛОВИЯМИ ИСПОЛЬЗОВАНИЯ ТЕРРИТОРИИ

Защитная зона объекта культурного наследия «Усадебный дом», расположенная по адресу:

Брянская область, р-н Стародубский, с.Понуровка,

(наименование зоны с особыми условиями использования территории)

Сведения о местоположении измененных (уточненных) границ ЗОУИТ

1. Система координат СК-32, зона 1

2. Сведения о характерных точках границ ЗОУИТ

Обозначение характерных точек границ	Существующие координаты, м		Измененные (уточненные) координаты, м		Метод определения координат и средняя квадратическая погрешность положения характерной точки (M_t), м	Описание закрепления точки
	X	У	X	У		
1	2	3	4	5	6	7
-	-	-	-	-	-	-

3. Сведения о характерных точках части (частей) границ ЗОУИТ

Обозначение части границ		Описание прохождения части границы
от точки	до точки	
1	2	3
-	-	-

4. Сведения о частях границ ЗОУИТ, совпадающих с местоположением внешних границ природных объектов и (или) объектов искусственного происхождения.

Обозначение части границ		Обозначение прохождения части границ
от точки	до точки	
1	2	3
-	-	-

ГРАФИЧЕСКОЕ ОПИСАНИЕ МЕСТОПОЛОЖЕНИЯ ГРАНИЦ ЗОН С ОСОБЫМИ УСЛОВИЯМИ ИСПОЛЬЗОВАНИЯ ТЕРРИТОРИИ

Защитная зона объекта культурного наследия «Усадебный дом», расположенная по адресу:

Брянская область, р-н Стародубский, с.Понуровка,

(наименование зоны с особыми условиями использования территории)

План границ объекта землеустройства



Масштаб 1:2000

Используемые условные знаки и обозначения

- граница зоны с особыми условиями использования территории

- граница кадастрового квартала

- характерная точка границы защитной зоны объекта культурного наследия

32:23:0180104 - номер кадастрового квартала

- земельный участок, поставленный на государственный кадастровый учёт

Подпись _____ Зиновкин С.А. Дата «23» ноября 2018 г.

ЗИНОВКИН СЕРГЕЙ АЛЕКСАНДРОВИЧ 026-962-077 70 № 32-11-86 КВАЛИФИКАЦИОННЫЙ АТТЕСТАТ КАДАСТРОВЫЙ ИНЖЕНЕР РОССИЙСКАЯ ФЕДЕРАЦИЯ

Прошито, пронумеровано и скреплено печатью

8 (восемь) лист(ов

Зиновкин С.А.

(ФИО) подпис

Дата: 23.11.2018



Всего листов 8

ГРАФИЧЕСКОЕ ОПИСАНИЕ МЕСТОПОЛОЖЕНИЯ ГРАНИЦ ЗОН С ОСОБЫМИ УСЛОВИЯМИ ИСПОЛЬЗОВАНИЯ ТЕРРИТОРИИ

Защитная зона объекта культурного наследия
«Церковь Покровская», расположенная по адресу:
Брянская область, р-н Суземский, с.Селечня,

(наименование зоны с особыми условиями использования территории)

Титульный лист

1. Сведения о заказчике землеустроительных работ:
О физическом лице:
Фамилия, имя, отчество (отчество указывается при наличии): –

О юридическом лице, органе государственной власти, органе местного самоуправления:
Полное наименование: *Управление по охране и сохранению историко-культурного наследия Брянской области*

Страна регистрации (инкорпорации) (указывается в отношении иностранного юридического лица): –
Фамилия и инициалы уполномоченного представителя, его должность, реквизиты доверенности (если представитель действует по доверенности): *Новикова Тамара Михайловна, начальник отдела по охране и сохранению объектов культурного наследия.*

Подпись _____ Новикова Т.М. Дата «_23_» __ноября__ 2018 г.

2. Сведения об исполнителе землеустроительных работ:

Об индивидуальном предпринимателе:
Фамилия, имя, отчество (отчество указывается при наличии): –

Идентификационный номер налогоплательщика: –
Контактный телефон и почтовый адрес: –

Номер квалификационного аттестата кадастрового инженера (если исполнителем является кадастровый инженер): -
О юридическом лице:
Полное наименование: *Общество с ограниченной ответственностью «Многофункциональный Центр «Брянскземпроект»» (ООО «МФЦ «Брянскземпроект»»)*

Основной государственный регистрационный номер: *1143256016606*
Контактный телефон и почтовый адрес: *8(4832)74-49-56, 241050, г. Брянск, ул. С. Перовской, д.48*

Фамилия и инициалы уполномоченного представителя юридического лица, его должность, реквизиты доверенности (если представитель действует по доверенности): *Слепцов В.С., директор.*

Сведения о кадастровом инженере: *Зиновкин Сергей Александрович, номер квалификационного аттестата 32-11-86*

Подпись _____ С.А. Зиновкин Дата «_23_» __ноября__ 2018 г.
Место для оттиска печати лица, составившего карту (план) объекта землеустройства

3. Сведения о согласовании карты (плана) объекта культурного наследия:
Полное наименование органа (организации), с которым осуществляется согласование, фамилия и инициалы уполномоченного лица, его должность:

Реквизиты письма (дата и номер, если согласование оформлено в виде письма): _____

Подпись _____ _____
Место для оттиска печати органа (организации), с которым осуществляется согласование

ГРАФИЧЕСКОЕ ОПИСАНИЕ МЕСТОПОЛОЖЕНИЯ ГРАНИЦ ЗОН С ОСОБЫМИ УСЛОВИЯМИ ИСПОЛЬЗОВАНИЯ ТЕРРИТОРИИ

Защитная зона объекта культурного наследия

«Церковь Покровская», расположенная по адресу:

Брянская область, р-н Суземский, с.Селечня,

(наименование зоны с особыми условиями использования территории)

Сведения об ЗОУИТ

№ п/п	Характеристики объекта землеустройства	Описание характеристик
1	2	3
1	*Местоположение ЗОУИТ*	**Брянская область, р-н Суземский, с.Селечня** *Защитная зона объекта культурного наследия «Церковь Покровская»*
2	*Площадь ЗОУИТ± величина погрешности определения площади (Р+/- ΔР)*	*151298 кв.м ± 136.1*
3	*Иные характеристики ЗОУИТ*	*Федеральный закон от 25.06.2002 № 73-ФЗ «Об объектах культурного наследия (памятниках истории и культуры) народов Российской Федерации» «Статья 34.1 Защитные зоны объектов культурного наследия (введена Федеральным законом от 05.04.2016 № 95-ФЗ).* *1. Защитными зонами объектов культурного наследия являются территории, которые прилегают к включенным в реестр памятникам и ансамблям (за исключением указанных в пункте 2 настоящей статьи объектов культурного наследия) и в границах, которых в целях обеспечения сохранности объектов культурного наследия и композиционно-видовых связей (панорам) запрещаются строительство объектов капитального строительства и их реконструкция, связанная с изменением их параметров (высоты, количества этажей, площади), за исключением строительства и реконструкции линейных объектов.* *3. Границы защитной зоны объекта культурного наследия устанавливаются:* *1) для памятника, расположенного в границах населенного пункта, на расстоянии 100 метров от внешних границ территории памятника, для памятника, расположенного вне границ населенного пункта, на расстоянии 200 метров от внешних границ территории памятника;* *2) для ансамбля, расположенного в границах населенного пункта, на расстоянии 150 метров от внешних границ территории ансамбля, для ансамбля, расположенного вне границ населенного пункта, на расстоянии 250 метров от внешних границ территории ансамбля.* *4. В случае отсутствия утвержденных границ территории объекта культурного наследия, расположенного в границах населенного пункта, границы защитной зоны такого объекта устанавливаются на расстоянии 200 метров от линии внешней стены памятника*

ГРАФИЧЕСКОЕ ОПИСАНИЕ МЕСТОПОЛОЖЕНИЯ ГРАНИЦ ЗОН С ОСОБЫМИ УСЛОВИЯМИ ИСПОЛЬЗОВАНИЯ ТЕРРИТОРИИ

Защитная зона объекта культурного наследия
«Церковь Покровская», расположенная по адресу:
Брянская область, р-н Суземский, с.Селечня,

(наименование зоны с особыми условиями использования территории)

Сведения об ЗОУИТ

№ п/п	Характеристики объекта землеустройства	Описание характеристик
1	2	3
1	*Местоположение ЗОУИТ*	**Брянская область, р-н Суземский, с.Селечня** *Защитная зона объекта культурного наследия «Церковь покровская»*
2	*Площадь ЗОУИТ± величина погрешности определения площади (Р+/- ΔР)*	*151298 кв.м ± 136.1*
3	*Иные характеристики ЗОУИТ*	*Федеральный закон от 25.06.2002 № 73-ФЗ «Об объектах культурного наследия (памятниках истории и культуры) народов Российской Федерации» «Статья 34.1 Защитные зоны объектов культурного наследия (введена Федеральным законом от 05.04.2016 № 95-ФЗ).* *1. Защитными зонами объектов культурного наследия являются территории, которые прилегают к включенным в реестр памятникам и ансамблям (за исключением указанных в пункте 2 настоящей статьи объектов культурного наследия) и в границах, которых в целях обеспечения сохранности объектов культурного наследия и композиционно-видовых связей (панорам) запрещаются строительство объектов капитального строительства и их реконструкция, связанная с изменением их параметров (высоты, количества этажей, площади), за исключением строительства и реконструкции линейных объектов.* *3. Границы защитной зоны объекта культурного наследия устанавливаются:* *1) для памятника, расположенного в границах населенного пункта, на расстоянии 100 метров от внешних границ территории памятника, для памятника, расположенного вне границ населенного пункта, на расстоянии 200 метров от внешних границ территории памятника;* *2) для ансамбля, расположенного в границах населенного пункта, на расстоянии 150 метров от внешних границ территории ансамбля, для ансамбля, расположенного вне границ населенного пункта, на расстоянии 250 метров от внешних границ территории ансамбля.* *4. В случае отсутствия утвержденных границ территории объекта культурного наследия, расположенного в границах населенного пункта, границы защитной зоны такого объекта устанавливаются на расстоянии 200 метров от линии внешней стены памятника*

ГРАФИЧЕСКОЕ ОПИСАНИЕ МЕСТОПОЛОЖЕНИЯ ГРАНИЦ ЗОН С ОСОБЫМИ УСЛОВИЯМИ ИСПОЛЬЗОВАНИЯ ТЕРРИТОРИИ

Защитная зона объекта культурного наследия
«Церковь Покровская», расположенная по адресу:
Брянская область, р-н Суземский, с.Селечня,

(наименование зоны с особыми условиями использования территории)

Сведения об ЗОУИТ

№ п/п	Характеристики объекта землеустройства	Описание характеристик
1	2	3
		отсутствия утвержденных границ территории объекта культурного наследия, расположенного вне границ населенного пункта, границы защитной зоны такого объекта устанавливаются на расстоянии 300 метров от линии внешней стены памятника либо от линии общего контура ансамбля, образуемого соединением внешних точек наиболее удаленных элементов ансамбля, включая парковую территорию.

ГРАФИЧЕСКОЕ ОПИСАНИЕ МЕСТОПОЛОЖЕНИЯ ГРАНИЦ ЗОН С ОСОБЫМИ УСЛОВИЯМИ ИСПОЛЬЗОВАНИЯ ТЕРРИТОРИИ

Защитная зона объекта культурного наследия

«Церковь Покровская», расположенная по адресу:

Брянская область, р-н Суземский, с.Селечня

(наименование зоны с особыми условиями использования территории)

Сведения о местоположении границ ЗОУИТ

1. Система координат СК-32, зона 2

2. Сведения о характерных точках границ ЗОУИТ

Обозначение характерных точек границ	Координаты, м		Метод определения координат и средняя квадратическая погрешность положения характерной точки (M_t), м	Описание закрепления точки
	X	У		
1	2	3	4	5
1	393560.94	2174492.38	Картометрический метод, 0.1	-
2	393560.18	2174507.03	Картометрический метод, 0.1	-
3	393557.98	2174528.05	Картометрический метод, 0.1	-
4	393553.57	2174548.71	Картометрический метод, 0.1	-
5	393547.00	2174568.80	Картометрический метод, 0.1	-
6	393538.35	2174588.09	Картометрический метод, 0.1	-
7	393527.72	2174606.35	Картометрический метод, 0.1	-
8	393515.23	2174623.40	Картометрический метод, 0.1	-
9	393501.00	2174639.02	Картометрический метод, 0.1	-
10	393495.69	2174643.75	Картометрический метод, 0.1	-
11	393493.07	2174646.55	Картометрический метод, 0.1	-
12	393477.15	2174660.32	Картометрический метод, 0.1	-
13	393459.88	2174672.33	Картометрический метод, 0.1	-
14	393441.44	2174682.47	Картометрический метод, 0.1	-
15	393422.04	2174690.62	Картометрический метод, 0.1	-
16	393401.90	2174696.68	Картометрический метод, 0.1	-
17	393381.23	2174700.61	Картометрический метод, 0.1	-
18	393360.26	2174702.33	Картометрический метод, 0.1	-
19	393339.22	2174701.85	Картометрический метод, 0.1	-
20	393319.90	2174700.39	Картометрический метод, 0.1	-
21	393299.14	2174697.71	Картометрический метод, 0.1	-
22	393278.76	2174692.89	Картометрический метод, 0.1	-
23	393259.00	2174685.97	Картометрический метод, 0.1	-
24	393240.07	2174677.01	Картометрический метод, 0.1	-
25	393222.18	2174666.13	Картометрический метод, 0.1	-
26	393205.53	2174653.45	Картометрический метод, 0.1	-
27	393190.28	2174639.08	Картометрический метод, 0.1	-
28	393176.63	2174623.21	Картометрический метод, 0.1	-
29	393174.90	2174620.72	Картометрический метод, 0.1	-
30	393171.14	2174616.32	Картометрический метод, 0.1	-
31	393159.26	2174599.04	Картометрический метод, 0.1	-
32	393149.26	2174580.63	Картометрический метод, 0.1	-
33	393141.23	2174561.27	Картометрический метод, 0.1	-
34	393135.28	2174541.17	Картометрический метод, 0.1	-
35	393131.45	2174520.56	Картометрический метод, 0.1	-
36	393129.81	2174499.66	Картометрический метод, 0.1	-
37	393130.36	2174478.70	Картометрический метод, 0.1	-
38	393131.51	2174464.08	Картометрический метод, 0.1	-
39	393134.25	2174443.31	Картометрический метод, 0.1	-
40	393139.13	2174422.95	Картометрический метод, 0.1	-
41	393146.12	2174403.20	Картометрический метод, 0.1	-
42	393155.14	2174384.29	Картометрический метод, 0.1	-
43	393165.57	2174367.25	Картометрический метод, 0.1	-
44	393171.29	2174356.35	Картометрический метод, 0.1	-
45	393182.87	2174338.95	Картометрический метод, 0.1	-
46	393196.19	2174322.87	Картометрический метод, 0.1	-
47	393211.12	2174308.25	Картометрический метод, 0.1	-

ГРАФИЧЕСКОЕ ОПИСАНИЕ МЕСТОПОЛОЖЕНИЯ ГРАНИЦ ЗОН С ОСОБЫМИ УСЛОВИЯМИ ИСПОЛЬЗОВАНИЯ ТЕРРИТОРИИ

Защитная зона объекта культурного наследия
«Церковь Покровская», расположенная по адресу:
Брянская область, р-н Суземский, с.Селечня

(наименование зоны с особыми условиями использования территории)

Сведения о местоположении границ ЗОУИТ

51	393283.42	2174267.46	Картометрический метод, 0.1	-
52	393303.65	2174262.25	Картометрический метод, 0.1	-
53	393324.31	2174259.16	Картометрический метод, 0.1	-
54	393345.18	2174258.24	Картометрический метод, 0.1	-
55	393366.03	2174259.51	Картометрический метод, 0.1	-
56	393374.96	2174260.52	Картометрический метод, 0.1	-
57	393395.12	2174263.85	Картометрический метод, 0.1	-
58	393414.84	2174269.22	Картометрический метод, 0.1	-
59	393433.91	2174276.57	Картометрический метод, 0.1	-
60	393452.12	2174285.83	Картометрический метод, 0.1	-
61	393469.31	2174296.90	Картометрический метод, 0.1	-
62	393485.27	2174309.67	Картометрический метод, 0.1	-
63	393499.84	2174323.98	Картометрический метод, 0.1	-
64	393512.88	2174339.72	Картометрический метод, 0.1	-
65	393524.26	2174356.70	Картометрический метод, 0.1	-
66	393533.84	2174374.75	Картометрический метод, 0.1	-
67	393533.87	2174374.83	Картометрический метод, 0.1	-
68	393536.90	2174380.47	Картометрический метод, 0.1	-
69	393544.80	2174399.68	Картометрический метод, 0.1	-
70	393547.98	2174410.53	Картометрический метод, 0.1	-
71	393548.28	2174411.21	Картометрический метод, 0.1	-
72	393554.59	2174430.90	Картометрический метод, 0.1	-
73	393558.82	2174451.14	Картометрический метод, 0.1	-
74	393560.95	2174471.70	Картометрический метод, 0.1	-
1	393560.94	2174492.38	Картометрический метод, 0.1	-

3. Сведения о характерных точках части (частей) границы ЗОУИТ

Обозначение части границ		Описание прохождения части границы
от точки	до точки	
1	2	3
-	-	-

4. Сведения о частях границ ЗОУИТ, совпадающих с местоположением внешних границ природных объектов и (или) объектов искусственного происхождения.

Обозначение части границ		Обозначение прохождения части границ
от точки	от точки	
1	2	3
-	-	-

ГРАФИЧЕСКОЕ ОПИСАНИЕ МЕСТОПОЛОЖЕНИЯ ГРАНИЦ ЗОН С ОСОБЫМИ УСЛОВИЯМИ ИСПОЛЬЗОВАНИЯ ТЕРРИТОРИИ

Защитная зона объекта культурного наследия
«Церковь Покровская», расположенная по адресу:
Брянская область, р-н Суземский, с.Селечня

(наименование зоны с особыми условиями использования территории)

Сведения о местоположении измененных (уточненных) границ ЗОУИТ

1. Система координат СК-32, зона 2

2. Сведения о характерных точках границ ЗОУИТ

Обозначение характерных точек границ	Существующие координаты, м		Измененные (уточненные) координаты, м		Метод определения координат и средняя квадратическая погрешность положения характерной точки (M_t), м	Описание закрепления точки
	X	У	X	У		
1	2	3	4	5	6	7
-	-	-	-	-	-	-

3. Сведения о характерных точках части (частей) границ ЗОУИТ

Обозначение части границ		Описание прохождения части границы
от точки	до точки	
1	2	3
-	-	-

4. Сведения о частях границ ЗОУИТ, совпадающих с местоположением внешних границ природных объектов и (или) объектов искусственного происхождения.

Обозначение части границ		Обозначение прохождения части границ
от точки	до точки	
1	2	3
-	-	-

ГРАФИЧЕСКОЕ ОПИСАНИЕ МЕСТОПОЛОЖЕНИЯ ГРАНИЦ ЗОН С ОСОБЫМИ УСЛОВИЯМИ ИСПОЛЬЗОВАНИЯ ТЕРРИТОРИИ

Защитная зона объекта культурного наследия «Церковь Покровская», расположенная по адресу: Брянская область, р-н Суземский, с.Селечня

(наименование зоны с особыми условиями использования территории)

План границ объекта землеустройства

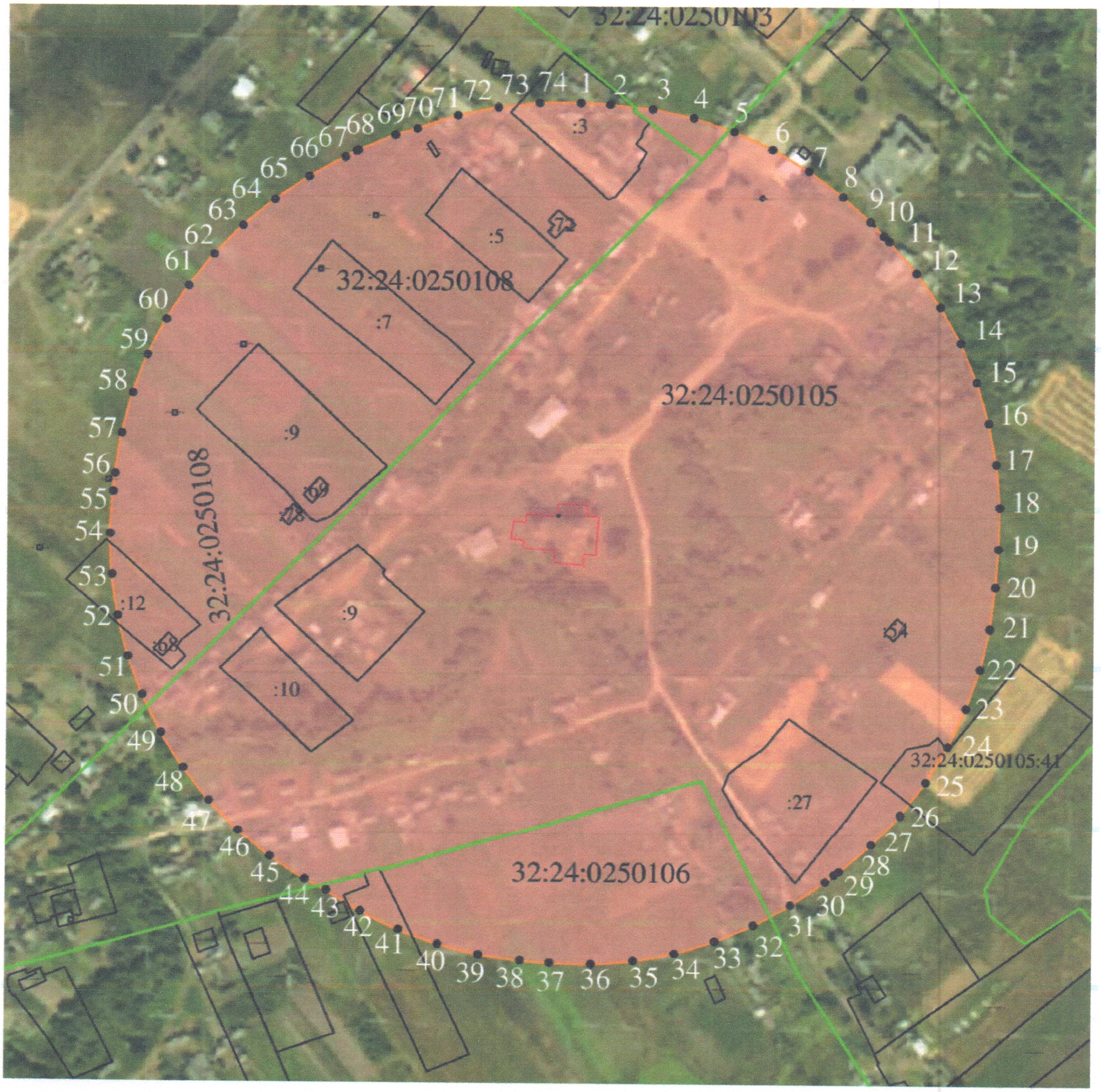

Масштаб 1:2000

Используемые условные знаки и обозначения

- граница зоны с особыми условиями использования территории
- граница кадастрового квартала
- характерная точка границы защитной зоны объекта культурного наследия

32:24:0250105 - номер кадастрового квартала

- земельный участок, поставленный на государственный кадастровый учёт

Подпись _____ Зиновкин С.А. Дата «_23_» __ноября___ 2018 г.

Всего листов 8

ГРАФИЧЕСКОЕ ОПИСАНИЕ МЕСТОПОЛОЖЕНИЯ ГРАНИЦ ЗОН С ОСОБЫМИ УСЛОВИЯМИ ИСПОЛЬЗОВАНИЯ ТЕРРИТОРИИ

Защитная зона объекта культурного наследия «Часовня-усыпальница Искрицкой», расположенная по адресу: Брянская область, р-н Суражский, г.Сураж,

(наименование зоны с особыми условиями использования территории)

Титульный лист

1. Сведения о заказчике землеустроительных работ:

О физическом лице:

Фамилия, имя, отчество (отчество указывается при наличии): –

О юридическом лице, органе государственной власти, органе местного самоуправления:

Полное наименование: *Управление по охране и сохранению историко-культурного наследия Брянской области*

Страна регистрации (инкорпорации) (указывается в отношении иностранного юридического лица): –

Фамилия и инициалы уполномоченного представителя, его должность, реквизиты доверенности (если представитель действует по доверенности): *Новикова Тамара Михайловна, начальник отдела по охране и сохранению объектов культурного наследия.*

Подпись _____ Т.М.Новикова Дата «_23_» __ноября__ 2018 г.

2. Сведения об исполнителе землеустроительных работ:

Об индивидуальном предпринимателе:

Фамилия, имя, отчество (отчество указывается при наличии): –

Идентификационный номер налогоплательщика: –

Контактный телефон и почтовый адрес: –

Номер квалификационного аттестата кадастрового инженера (если исполнителем является кадастровый инженер): -

О юридическом лице:

Полное наименование: *Общество с ограниченной ответственностью «Многофункциональный Центр «Брянскземпроект» (ООО «МФЦ «Брянскземпроект»»)*

Основной государственный регистрационный номер: *1143256016606*

Контактный телефон и почтовый адрес: *8(4832)74-49-56, 241050, г. Брянск, ул. С. Перовской, д.48*

Фамилия и инициалы уполномоченного представителя юридического лица, его должность, реквизиты доверенности (если представитель действует по доверенности): *Слепцов В.С., директор.*

Сведения о кадастровом инженере: *Зиновкин Сергей Александрович, номер квалификационного аттестата 32-11-86*

Подпись _____ С.А. Зиновкин Дата «_23_» __ноября__ 2018 г.

Место для оттиска печати лица, составившего карту (план) объекта землеустройства

3. Сведения о согласовании карты (плана) объекта культурного наследия:

Полное наименование органа (организации), с которым осуществляется согласование, фамилия и инициалы уполномоченного лица, его должность:

Реквизиты письма (дата и номер, если согласование оформлено в виде письма): _____

Подпись _____ _____

Место для оттиска печати органа (организации), с которым осуществляется согласование

ГРАФИЧЕСКОЕ ОПИСАНИЕ МЕСТОПОЛОЖЕНИЯ ГРАНИЦ ЗОН С ОСОБЫМИ УСЛОВИЯМИ ИСПОЛЬЗОВАНИЯ ТЕРРИТОРИИ

Защитная зона объекта культурного наследия «Часовня-усыпальница Искрицкой», расположенная по адресу: Брянская область, р-н Суражский, г.Сураж,

(наименование зоны с особыми условиями использования территории)

Сведения об ЗОУИТ

№ п/п	Характеристики объекта землеустройства	Описание характеристик
1	2	3
1	*Местоположение ЗОУИТ*	**Брянская область, р-н Суражский, г.Сураж**, *Защитная зона объекта культурного наследия «Часовня-усыпальница Искрицкой»*
2	*Площадь ЗОУИТ± величина погрешности определения площади (Р+/- ΔР)*	*132959 кв.м ± 128*
3	*Иные характеристики ЗОУИТ*	*Федеральный закон от 25.06.2002 № 73-ФЗ «Об объектах культурного наследия (памятниках истории и культуры) народов Российской Федерации» «Статья 34.1 Защитные зоны объектов культурного наследия (введена Федеральным законом от 05.04.2016 № 95-ФЗ).* *1. Защитными зонами объектов культурного наследия являются территории, которые прилегают к включенным в реестр памятникам и ансамблям (за исключением указанных в пункте 2 настоящей статьи объектов культурного наследия) и в границах, которых в целях обеспечения сохранности объектов культурного наследия и композиционно-видовых связей (панорам) запрещаются строительство объектов капитального строительства и их реконструкция, связанная с изменением их параметров (высоты, количества этажей, площади), за исключением строительства и реконструкции линейных объектов.* *3. Границы защитной зоны объекта культурного наследия устанавливаются:* *1) для памятника, расположенного в границах населенного пункта, на расстоянии 100 метров от внешних границ территории памятника, для памятника, расположенного вне границ населенного пункта, на расстоянии 200 метров от внешних границ территории памятника;* *2) для ансамбля, расположенного в границах населенного пункта, на расстоянии 150 метров от внешних границ территории ансамбля, для ансамбля, расположенного вне границ населенного пункта, на расстоянии 250 метров от внешних границ территории ансамбля.* *4. В случае отсутствия утвержденных границ территории объекта культурного наследия, расположенного в границах населенного пункта, границы защитной зоны такого объекта устанавливаются на расстоянии 200 метров от линии внешней стены памятника либо от линии общего контура ансамбля, образуемого соединением внешних точек наиболее удаленных элементов ансамбля, включая парковую территорию. В случае*

ГРАФИЧЕСКОЕ ОПИСАНИЕ МЕСТОПОЛОЖЕНИЯ ГРАНИЦ ЗОН С ОСОБЫМИ УСЛОВИЯМИ ИСПОЛЬЗОВАНИЯ ТЕРРИТОРИИ

Защитная зона объекта культурного наследия «Часовня-усыпальница Искрицкой», расположенная по адресу:

Брянская область, р-н Суражский, г.Сураж,

(наименование зоны с особыми условиями использования территории)

Сведения об ЗОУИТ		
№ п/п	**Характеристики объекта землеустройства**	**Описание характеристик**
1	**2**	**3**
		отсутствия утвержденных границ территории объекта культурного наследия, расположенного вне границ населенного пункта, границы защитной зоны такого объекта устанавливаются на расстоянии 300 метров от линии внешней стены памятника либо от линии общего контура ансамбля, образуемого соединением внешних точек наиболее удаленных элементов ансамбля, включая парковую территорию.

ГРАФИЧЕСКОЕ ОПИСАНИЕ МЕСТОПОЛОЖЕНИЯ ГРАНИЦ ЗОН С ОСОБЫМИ УСЛОВИЯМИ ИСПОЛЬЗОВАНИЯ ТЕРРИТОРИИ

Защитная зона объекта культурного наследия «Часовня-усыпальница Искрицкой», расположенная по адресу:

Брянская область, р-н Суражский, г.Сураж,

(наименование зоны с особыми условиями использования территории)

Сведения о местоположении границ ЗОУИТ

1. Система координат СК-32, зона 1

2. Сведения о характерных точках границ ЗОУИТ

Обозначение характерных точек границ	Координаты, м		Метод определения координат и средняя квадратическая погрешность положения характерной точки (M_t), м	Описание закрепления точки
	X	У		
1	2	3	4	5
1	463553.82	1244150.34	Картометрический метод, 0.1	-
2	463550.00	1244171.13	Картометрический метод, 0.1	-
3	463544.03	1244191.42	Картометрический метод, 0.1	-
4	463535.97	1244210.97	Картометрический метод, 0.1	-
5	463525.91	1244229.56	Картометрический метод, 0.1	-
6	463513.96	1244247.01	Картометрический метод, 0.1	-
7	463500.26	1244263.11	Картометрический метод, 0.1	-
8	463484.95	1244277.69	Картометрический метод, 0.1	-
9	463468.19	1244290.59	Картометрический метод, 0.1	-
10	463450.19	1244301.67	Картометрический метод, 0.1	-
11	463431.12	1244310.80	Картометрический метод, 0.1	-
12	463411.20	1244317.89	Картометрический метод, 0.1	-
13	463390.65	1244322.87	Картометрический метод, 0.1	-
14	463384.61	1244324.00	Картометрический метод, 0.1	-
15	463363.65	1244326.79	Картометрический метод, 0.1	-
16	463342.51	1244327.38	Картометрический метод, 0.1	-
17	463321.43	1244325.76	Картометрический метод, 0.1	-
18	463300.64	1244321.94	Картометрический метод, 0.1	-
19	463280.35	1244315.97	Картометрический метод, 0.1	-
20	463260.80	1244307.91	Картометрический метод, 0.1	-
21	463242.21	1244297.85	Картометрический метод, 0.1	-
22	463224.76	1244285.90	Картометрический метод, 0.1	-
23	463208.66	1244272.20	Картометрический метод, 0.1	-
24	463194.08	1244256.89	Картометрический метод, 0.1	-
25	463181.18	1244240.13	Картометрический метод, 0.1	-
26	463170.10	1244222.13	Картометрический метод, 0.1	-
27	463160.97	1244203.06	Картометрический метод, 0.1	-
28	463153.88	1244183.14	Картометрический метод, 0.1	-
29	463148.90	1244162.59	Картометрический метод, 0.1	-
30	463147.77	1244156.55	Картометрический метод, 0.1	-
31	463144.98	1244135.59	Картометрический метод, 0.1	-
32	463144.39	1244114.45	Картометрический метод, 0.1	-
33	463146.01	1244093.37	Картометрический метод, 0.1	-
34	463149.83	1244072.58	Картометрический метод, 0.1	-
35	463155.80	1244052.29	Картометрический метод, 0.1	-
36	463163.86	1244032.74	Картометрический метод, 0.1	-
37	463173.92	1244014.15	Картометрический метод, 0.1	-
38	463185.87	1243996.70	Картометрический метод, 0.1	-
39	463199.57	1243980.60	Картометрический метод, 0.1	-
40	463214.88	1243966.02	Картометрический метод, 0.1	-
41	463231.64	1243953.12	Картометрический метод, 0.1	-
42	463249.64	1243942.04	Картометрический метод, 0.1	-
43	463268.71	1243932.91	Картометрический метод, 0.1	-
44	463288.63	1243925.82	Картометрический метод, 0.1	-
45	463309.18	1243920.84	Картометрический метод, 0.1	-
46	463315.22	1243919.71	Картометрический метод, 0.1	-
47	463336.18	1243916.92	Картометрический метод, 0.1	-
48	463357.32	1243916.33	Картометрический метод, 0.1	-
49	463378.40	1243917.95	Картометрический метод, 0.1	-
50	463399.19	1243921.77	Картометрический метод, 0.1	-

ГРАФИЧЕСКОЕ ОПИСАНИЕ МЕСТОПОЛОЖЕНИЯ ГРАНИЦ ЗОН С ОСОБЫМИ УСЛОВИЯМИ ИСПОЛЬЗОВАНИЯ ТЕРРИТОРИИ

Защитная зона объекта культурного наследия «Часовня-усыпальница Искрицкой», расположенная по адресу:

Брянская область, р-н Суражский, г.Сураж,

(наименование зоны с особыми условиями использования территории)

Сведения о местоположении границ ЗОУИТ

51	463419.48	1243927.74	Картометрический метод, 0.1	-
52	463439.03	1243935.80	Картометрический метод, 0.1	-
53	463457.62	1243945.86	Картометрический метод, 0.1	-
54	463475.07	1243957.81	Картометрический метод, 0.1	-
55	463491.17	1243971.51	Картометрический метод, 0.1	-
56	463505.75	1243986.82	Картометрический метод, 0.1	-
57	463518.65	1244003.58	Картометрический метод, 0.1	-
58	463529.73	1244021.58	Картометрический метод, 0.1	-
59	463538.86	1244040.65	Картометрический метод, 0.1	-
60	463545.95	1244060.57	Картометрический метод, 0.1	-
61	463550.93	1244081.12	Картометрический метод, 0.1	-
62	463552.06	1244087.16	Картометрический метод, 0.1	-
63	463554.85	1244108.12	Картометрический метод, 0.1	-
64	463555.44	1244129.26	Картометрический метод, 0.1	-
1	463553.82	1244150.34	Картометрический метод, 0.1	-

3. Сведения о характерных точках части (частей) границы ЗОУИТ

Обозначение части границ		Описание прохождения части границы
от точки	до точки	
1	2	3
-	-	-

4. Сведения о частях границ ЗОУИТ, совпадающих с местоположением внешних границ природных объектов и (или) объектов искусственного происхождения.

Обозначение части границ		Обозначение прохождения части границ
от точки	от точки	
1	2	3
-	-	-

ГРАФИЧЕСКОЕ ОПИСАНИЕ МЕСТОПОЛОЖЕНИЯ ГРАНИЦ ЗОН С ОСОБЫМИ УСЛОВИЯМИ ИСПОЛЬЗОВАНИЯ ТЕРРИТОРИИ

Защитная зона объекта культурного наследия «Часовня-усыпальница Искрицкой», расположенная по адресу: Брянская область, р-н Суражский, г.Сураж,

(наименование зоны с особыми условиями использования территории)

Сведения о местоположении измененных (уточненных) границ ЗОУИТ

1. Система координат СК-32, зона 1

2. Сведения о характерных точках границ ЗОУИТ

Обозначение характерных точек границ	Существующие координаты, м		Измененные (уточненные) координаты, м		Метод определения координат и средняя квадратическая погрешность положения характерной точки (M_t), м	Описание закрепления точки
	X	У	X	У		
1	2	3	4	5	6	7
-	-	-	-	-	-	-

3. Сведения о характерных точках части (частей) границ ЗОУИТ

Обозначение части границ		Описание прохождения части границы
от точки	до точки	
1	2	3
-	-	-

4. Сведения о частях границ ЗОУИТ, совпадающих с местоположением внешних границ природных объектов и (или) объектов искусственного происхождения.

Обозначение части границ		Обозначение прохождения части границ
от точки	до точки	
1	2	3
-	-	-

ГРАФИЧЕСКОЕ ОПИСАНИЕ МЕСТОПОЛОЖЕНИЯ ГРАНИЦ ЗОН С ОСОБЫМИ УСЛОВИЯМИ ИСПОЛЬЗОВАНИЯ ТЕРРИТОРИИ

Защитная зона объекта культурного наследия
«Часовня-усыпальница Искрицкой», расположенная по адресу:
Брянская область, р-н Суражский, г.Сураж,
(наименование зоны с особыми условиями использования территории)

План границ объекта землеустройства

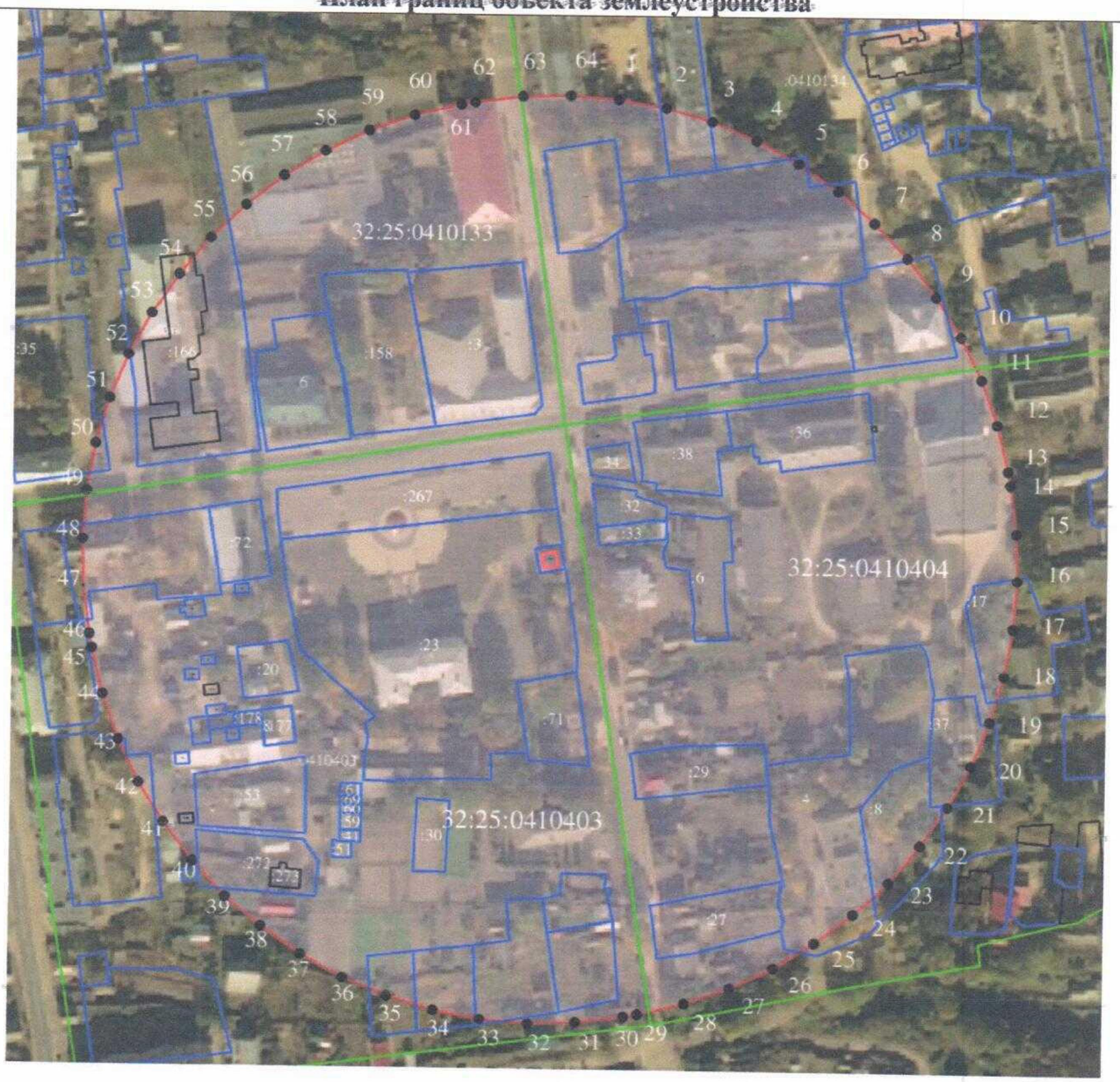

Масштаб 1:2000

Используемые условные знаки и обозначения

- граница зоны с особыми условиями использования территории

- граница кадастрового квартала

- характерная точка границы защитной зоны объекта культурного наследия

32:25:0410403 - номер кадастрового квартала

- земельный участок, поставленный на государственный кадастровый учёт

Подпись _____ Зиновкин С.А. Дата «23» ноября 2018 г.

Прошито, пронумеровано и скреплено печатью

8 (восемь) лист(ов

Зиновкин С.А.

(ФИО) подпис

Дата: 23.11.2018



Всего листов 8

ГРАФИЧЕСКОЕ ОПИСАНИЕ МЕСТОПОЛОЖЕНИЯ ГРАНИЦ ЗОН С ОСОБЫМИ УСЛОВИЯМИ ИСПОЛЬЗОВАНИЯ ТЕРРИТОРИИ

Защитная зона объекта культурного наследия «Покровская церковь (деревянная)», расположенная по адресу: Брянская область, р-н Суражский, с. Высокоселище

(наименование зоны с особыми условиями использования территории)

Титульный лист

1. Сведения о заказчике землеустроительных работ:

О физическом лице:

Фамилия, имя, отчество (отчество указывается при наличии): –

О юридическом лице, органе государственной власти, органе местного самоуправления:

Полное наименование: *Управление по охране и сохранению историко-культурного наследия Брянской области*

Страна регистрации (инкорпорации) (указывается в отношении иностранного юридического лица): –

Фамилия и инициалы уполномоченного представителя, его должность, реквизиты доверенности (если представитель действует по доверенности): *Новикова Тамара Михайловна, начальник отдела по охране и сохранению объектов культурного наследия.*

Подпись _____ Т.М.Новикова Дата «23» ноября 2018 г.

2. Сведения об исполнителе землеустроительных работ:

Об индивидуальном предпринимателе:

Фамилия, имя, отчество (отчество указывается при наличии): –

Идентификационный номер налогоплательщика: –

Контактный телефон и почтовый адрес: –

Номер квалификационного аттестата кадастрового инженера (если исполнителем является кадастровый инженер): -

О юридическом лице:

Полное наименование: *Общество с ограниченной ответственностью «Многофункциональный Центр «Брянскземпроект» (ООО «МФЦ «Брянскземпроект»»)*

Основной государственный регистрационный номер: *1143256016606*

Контактный телефон и почтовый адрес: *8(4832)74-49-56, 241050, г. Брянск, ул. С. Перовской, д.48*

Фамилия и инициалы уполномоченного представителя юридического лица, его должность, реквизиты доверенности (если представитель действует по доверенности): *Слепцов В.С., директор.*

Сведения о кадастровом инженере: *Зиновкин Сергей Александрович, номер квалификационного аттестата 32-11-86*

Подпись _____ С.А. Зиновкин Дата «23» ноября 2018 г.

Место для оттиска печати лица, составившего карту (план) объекта землеустройства

3. Сведения о согласовании карты (плана) объекта культурного наследия:

Полное наименование органа (организации), с которым осуществляется согласование, фамилия и инициалы уполномоченного лица, его должность:

Реквизиты письма (дата и номер, если согласование оформлено в виде письма): _____

Подпись _____ _____

Место для оттиска печати органа (организации), с которым осуществляется согласование

ГРАФИЧЕСКОЕ ОПИСАНИЕ МЕСТОПОЛОЖЕНИЯ ГРАНИЦ ЗОН С ОСОБЫМИ УСЛОВИЯМИ ИСПОЛЬЗОВАНИЯ ТЕРРИТОРИИ

Защитная зона объекта культурного наследия «Покровская церковь (деревянная)», расположенная по адресу: Брянская область, р-н Суражский, с. Высокоселище

(наименование зоны с особыми условиями использования территории)

Сведения об ЗОУИТ

№ п/п	Характеристики объекта землеустройства	Описание характеристик
1	2	3
1	*Местоположение ЗОУИТ*	**Брянская область, р-н Суражский, с. Высокоселище**, *Защитная зона объекта культурного наследия «Покровская церковь (деревянная)»*
2	*Площадь ЗОУИТ± величина погрешности определения площади (Р+/- ΔР)*	*140921 кв.м ± 131*
3	*Иные характеристики ЗОУИТ*	*Федеральный закон от 25.06.2002 № 73-ФЗ «Об объектах культурного наследия (памятниках истории и культуры) народов Российской Федерации» «Статья 34.1 Защитные зоны объектов культурного наследия (введена Федеральным законом от 05.04.2016 № 95-ФЗ).* *1. Защитными зонами объектов культурного наследия являются территории, которые прилегают к включенным в реестр памятникам и ансамблям (за исключением указанных в пункте 2 настоящей статьи объектов культурного наследия) и в границах, которых в целях обеспечения сохранности объектов культурного наследия и композиционно-видовых связей (панорам) запрещаются строительство объектов капитального строительства и их реконструкция, связанная с изменением их параметров (высоты, количества этажей, площади), за исключением строительства и реконструкции линейных объектов.* *3. Границы защитной зоны объекта культурного наследия устанавливаются:* *1) для памятника, расположенного в границах населенного пункта, на расстоянии 100 метров от внешних границ территории памятника, для памятника, расположенного вне границ населенного пункта, на расстоянии 200 метров от внешних границ территории памятника;* *2) для ансамбля, расположенного в границах населенного пункта, на расстоянии 150 метров от внешних границ территории ансамбля, для ансамбля, расположенного вне границ населенного пункта, на расстоянии 250 метров от внешних границ территории ансамбля.* *4. В случае отсутствия утвержденных границ территории объекта культурного наследия, расположенного в границах населенного пункта, границы защитной зоны такого объекта устанавливаются на расстоянии 200 метров от линии внешней стены памятника либо от линии общего контура ансамбля, образуемого*

ГРАФИЧЕСКОЕ ОПИСАНИЕ МЕСТОПОЛОЖЕНИЯ ГРАНИЦ ЗОН С ОСОБЫМИ УСЛОВИЯМИ ИСПОЛЬЗОВАНИЯ ТЕРРИТОРИИ

Защитная зона объекта культурного наследия «Покровская церковь (деревянная)», расположенная по адресу: Брянская область, р-н Суражский, с. Высокоселище

(наименование зоны с особыми условиями использования территории)

Сведения об ЗОУИТ		
№ п/п	**Характеристики объекта землеустройства**	**Описание характеристик**
1	**2**	**3**
		соединением внешних точек наиболее удаленных элементов ансамбля, включая парковую территорию. В случае отсутствия утвержденных границ территории объекта культурного наследия, расположенного вне границ населенного пункта, границы защитной зоны такого объекта устанавливаются на расстоянии 300 метров от линии внешней стены памятника либо от линии общего контура ансамбля, образуемого соединением внешних точек наиболее удаленных элементов ансамбля, включая парковую территорию.

ГРАФИЧЕСКОЕ ОПИСАНИЕ МЕСТОПОЛОЖЕНИЯ ГРАНИЦ ЗОН С ОСОБЫМИ УСЛОВИЯМИ ИСПОЛЬЗОВАНИЯ ТЕРРИТОРИИ

Защитная зона объекта культурного наследия «Покровская церковь (деревянная)», расположенная по адресу: Брянская область, р-н Суражский, с. Высокоселище

(наименование зоны с особыми условиями использования территории)

Сведения о местоположении границ ЗОУИТ

1. Система координат СК-32, зона 1

2. Сведения о характерных точках границ ЗОУИТ

Обозначение характерных точек границ	Координаты, м		Метод определения координат и средняя квадратическая погрешность положения характерной точки (M_t), м	Описание закрепления точки
	X	У		
1	2	3	4	5
1	476097.47	1254299.37	Картометрический метод, 0.1	-
2	476094.91	1254320.17	Картометрический метод, 0.1	-
3	476090.20	1254340.59	Картометрический метод, 0.1	-
4	476088.82	1254345.39	Картометрический метод, 0.1	-
5	476082.00	1254365.21	Картометрический метод, 0.1	-
6	476073.14	1254384.20	Картометрический метод, 0.1	-
7	476062.35	1254402.16	Картометрический метод, 0.1	-
8	476049.74	1254418.90	Картометрический метод, 0.1	-
9	476035.45	1254434.22	Картометрический метод, 0.1	-
10	476019.63	1254447.97	Картометрический метод, 0.1	-
11	476002.47	1254459.99	Картометрический метод, 0.1	-
12	475984.14	1254470.15	Картометрический метод, 0.1	-
13	475981.02	1254471.47	Картометрический метод, 0.1	-
14	475976.24	1254474.13	Картометрический метод, 0.1	-
15	475956.95	1254482.31	Картометрический метод, 0.1	-
16	475936.91	1254488.44	Картометрический метод, 0.1	-
17	475916.34	1254492.44	Картометрический метод, 0.1	-
18	475895.46	1254494.27	Картометрический метод, 0.1	-
19	475874.51	1254493.90	Картометрический метод, 0.1	-
20	475853.71	1254491.35	Картометрический метод, 0.1	-
21	475833.29	1254486.63	Картометрический метод, 0.1	-
22	475826.56	1254484.70	Картометрический метод, 0.1	-
23	475806.75	1254477.88	Картометрический метод, 0.1	-
24	475787.76	1254469.02	Картометрический метод, 0.1	-
25	475769.80	1254458.23	Картометрический метод, 0.1	-
26	475753.06	1254445.62	Картометрический метод, 0.1	-
27	475737.73	1254431.33	Картометрический метод, 0.1	-
28	475723.99	1254415.51	Картометрический метод, 0.1	-
29	475711.97	1254398.35	Картометрический метод, 0.1	-
30	475709.31	1254393.56	Картометрический метод, 0.1	-
31	475707.37	1254390.79	Картометрический метод, 0.1	-
32	475697.21	1254372.46	Картометрический метод, 0.1	-
33	475689.02	1254353.17	Картометрический метод, 0.1	-
34	475682.90	1254333.13	Картометрический метод, 0.1	-
35	475678.90	1254312.56	Картометрический метод, 0.1	-
36	475677.07	1254291.69	Картометрический метод, 0.1	-
37	475677.44	1254270.73	Картометрический метод, 0.1	-
38	475679.99	1254249.94	Картометрический метод, 0.1	-
39	475684.71	1254229.52	Картометрический метод, 0.1	-
40	475686.08	1254224.71	Картометрический метод, 0.1	-
41	475692.91	1254204.90	Картометрический метод, 0.1	-
42	475701.76	1254185.90	Картометрический метод, 0.1	-
43	475712.56	1254167.94	Картометрический метод, 0.1	-
44	475725.17	1254151.21	Картометрический метод, 0.1	-
45	475729.69	1254146.36	Картометрический метод, 0.1	-
46	475735.55	1254138.58	Картометрический метод, 0.1	-
47	475749.84	1254123.25	Картометрический метод, 0.1	-
48	475765.66	1254109.51	Картометрический метод, 0.1	-

ГРАФИЧЕСКОЕ ОПИСАНИЕ МЕСТОПОЛОЖЕНИЯ ГРАНИЦ ЗОН С ОСОБЫМИ УСЛОВИЯМИ ИСПОЛЬЗОВАНИЯ ТЕРРИТОРИИ

Защитная зона объекта культурного наследия «Покровская церковь (деревянная)», расположенная по адресу:

Брянская область, р-н Суражский, с. Высокоселище

(наименование зоны с особыми условиями использования территории)

Сведения о местоположении границ ЗОУИТ

49	475782.82	1254097.49	Картометрический метод, 0.1	-
50	475801.15	1254087.33	Картометрический метод, 0.1	-
51	475820.44	1254079.14	Картометрический метод, 0.1	-
52	475840.48	1254073.01	Картометрический метод, 0.1	-
53	475861.05	1254069.01	Картометрический метод, 0.1	-
54	475881.93	1254067.19	Картометрический метод, 0.1	-
55	475902.88	1254067.55	Картометрический метод, 0.1	-
56	475923.68	1254070.11	Картометрический метод, 0.1	-
57	475970.64	1254083.57	Картометрический метод, 0.1	-
58	475989.63	1254092.43	Картометрический метод, 0.1	-
59	476007.59	1254103.22	Картометрический метод, 0.1	-
60	476024.33	1254115.83	Картометрический метод, 0.1	-
61	476039.65	1254130.12	Картометрический метод, 0.1	-
62	476053.40	1254145.94	Картометрический метод, 0.1	-
63	476065.42	1254163.11	Картометрический метод, 0.1	-
64	476075.58	1254181.43	Картометрический метод, 0.1	-
65	476083.77	1254200.72	Картометрический метод, 0.1	-
66	476089.89	1254220.76	Картометрический метод, 0.1	-
67	476093.89	1254241.33	Картометрический метод, 0.1	-
68	476094.74	1254251.04	Картометрический метод, 0.1	-
69	476096.01	1254257.54	Картометрический метод, 0.1	-
70	476097.83	1254278.42	Картометрический метод, 0.1	-
1	476097.47	1254299.37		

3. Сведения о характерных точках части (частей) границы ЗОУИТ

Обозначение части границ		Описание прохождения части границы
от точки	до точки	
1	2	3
-	-	-

4. Сведения о частях границ ЗОУИТ, совпадающих с местоположением внешних границ природных объектов и (или) объектов искусственного происхождения.

Обозначение части границ		Обозначение прохождения части границ
от точки	от точки	
1	2	3
-	-	-

ГРАФИЧЕСКОЕ ОПИСАНИЕ МЕСТОПОЛОЖЕНИЯ ГРАНИЦ ЗОН С ОСОБЫМИ УСЛОВИЯМИ ИСПОЛЬЗОВАНИЯ ТЕРРИТОРИИ

Защитная зона объекта культурного наследия «Покровская церковь (деревянная)», расположенная по адресу: Брянская область, р-н Суражский, с. Высокоселище

(наименование зоны с особыми условиями использования территории))

Сведения о местоположении измененных (уточненных) границ объекта землеустройства

1. Система координат СК-32, зона 1

2. Сведения о характерных точках границ объекта землеустройства

Обозначение характерных точек границ	Существующие координаты, м		Измененные (уточненные) координаты, м		Метод определения координат и средняя квадратическая погрешность положения характерной точки (M_t), м	Описание закрепления точки
	X	У	X	У		
1	2	3	4	5	6	7
-	-	-	-	-	-	-

3. Сведения о характерных точках части (частей) границ объекта землеустройства

Обозначение части границ		Описание прохождения части границы
от точки	до точки	
1	2	3
-	-	-

4. Сведения о частях границ объекта землеустройства, совпадающих с местоположением внешних границ природных объектов и (или) объектов искусственного происхождения.

Обозначение части границ		Обозначение прохождения части границ
от точки	до точки	
1	2	3
-	-	-

ГРАФИЧЕСКОЕ ОПИСАНИЕ МЕСТОПОЛОЖЕНИЯ ГРАНИЦ
ЗОН С ОСОБЫМИ УСЛОВИЯМИ ИСПОЛЬЗОВАНИЯ ТЕРРИТОРИИ

Защитная зона объекта культурного наследия
« Покровская церковь (деревянная)», расположенная по адресу:
Брянская область, р-н Суражский, с. Высокоселище
(наименование зоны с особыми условиями использования территории)

План границ зоны с особыми условиями использования территории



Масштаб 1:2000

Используемые условные знаки и обозначения

- граница зоны с особыми условиями использования территории
- граница кадастрового квартала
- 1 - характерная точка границы защитной зоны объекта культурного наследия
- *32:20:0000000* - номер кадастрового квартала
- земельный участок, поставленный на государственный кадастровый учёт

РОССИЙСКАЯ ФЕДЕРАЦИЯ * КАДАСТРОВЫЙ ИНЖЕНЕР * ЗИНОВКИН СЕРГЕЙ АЛЕКСАНДРОВИЧ * СНИЛС 026-[illegible] 70 * КВАЛИФИКАЦИОННЫЙ № 32-11-86 АТТЕСТАТ

Подпись _____ Зиновкин С.А. Дата «23» ноября 2018 г.

Прошито, пронумеровано и скреплено печатью

8 (восемь) лист(ов

Зиновкин С.А.

(ФИО) подпис

Дата: 23.11.2018



Всего листов 8

ГРАФИЧЕСКОЕ ОПИСАНИЕ МЕСТОПОЛОЖЕНИЯ ГРАНИЦ ЗОН С ОСОБЫМИ УСЛОВИЯМИ ИСПОЛЬЗОВАНИЯ ТЕРРИТОРИИ

Защитная зона объекта культурного наследия «Усадебный дом (деревянный)», расположенная по адресу: Брянская область, р-н Суражский, с. Далисичи

(наименование зоны с особыми условиями использования территории)

Титульный лист

1. Сведения о заказчике землеустроительных работ:

О физическом лице:

Фамилия, имя, отчество (отчество указывается при наличии): –

О юридическом лице, органе государственной власти, органе местного самоуправления:

Полное наименование: *Управление по охране и сохранению историко-культурного наследия Брянской области*

Страна регистрации (инкорпорации) (указывается в отношении иностранного юридического лица): –

Фамилия и инициалы уполномоченного представителя, его должность, реквизиты доверенности (если представитель действует по доверенности): *Новикова Тамара Михайловна, начальник отдела по охране и сохранению объектов культурного наследия.*

Подпись _____ Т.М.Новикова Дата «_23_» ___ноября___ 2018 г.

2. Сведения об исполнителе землеустроительных работ:

Об индивидуальном предпринимателе:

Фамилия, имя, отчество (отчество указывается при наличии): –

Идентификационный номер налогоплательщика: –

Контактный телефон и почтовый адрес: –

Номер квалификационного аттестата кадастрового инженера (если исполнителем является кадастровый инженер): -

О юридическом лице:

Полное наименование: *Общество с ограниченной ответственностью «Многофункциональный Центр «Брянскземпроект» (ООО «МФЦ «Брянскземпроект»»)*

Основной государственный регистрационный номер: *1143256016606*

Контактный телефон и почтовый адрес: *8(4832)74-49-56, 241050, г. Брянск, ул. С. Перовской, д.48*

Фамилия и инициалы уполномоченного представителя юридического лица, его должность, реквизиты доверенности (если представитель действует по доверенности): *Слепцов В.С., директор.*

Сведения о кадастровом инженере: *Зиновкин Сергей Александрович, номер квалификационного аттестата 32-11-86*

Подпись _____ С.А. Зиновкин Дата «_23_» ___ноября___ 2018 г.

Место для оттиска печати лица, составившего карту (план) объекта землеустройства

3. Сведения о согласовании карты (плана) объекта культурного наследия:

Полное наименование органа (организации), с которым осуществляется согласование, фамилия и инициалы уполномоченного лица, его должность:

Реквизиты письма (дата и номер, если согласование оформлено в виде письма): _____

Подпись _____ _____

Место для оттиска печати органа (организации), с которым осуществляется согласование

ГРАФИЧЕСКОЕ ОПИСАНИЕ МЕСТОПОЛОЖЕНИЯ ГРАНИЦ ЗОН С ОСОБЫМИ УСЛОВИЯМИ ИСПОЛЬЗОВАНИЯ ТЕРРИТОРИИ

Защитная зона объекта культурного наследия «Усадебный дом (деревянный)», расположенная по адресу:

Брянская область, р-н Суражский, с. Далисичи

(наименование зоны с особыми условиями использования территории)

Сведения об ЗОУИТ

№ п/п	Характеристики объекта землеустройства	Описание характеристик
1	2	3
1	*Местоположение ЗОУИТ*	**Брянская область, р-н Суражский, с. Далисичи**, *Защитная зона объекта культурного наследия «Усадебный дом (деревянный)»*
2	*Площадь ЗОУИТ± величина погрешности определения площади (Р+/- ΔР)*	*144908 кв.м ± 133*
3	*Иные характеристики ЗОУИТ*	*Федеральный закон от 25.06.2002 № 73-ФЗ «Об объектах культурного наследия (памятниках истории и культуры) народов Российской Федерации» «Статья 34.1 Защитные зоны объектов культурного наследия (введена Федеральным законом от 05.04.2016 № 95-ФЗ).* *1. Защитными зонами объектов культурного наследия являются территории, которые прилегают к включенным в реестр памятникам и ансамблям (за исключением указанных в пункте 2 настоящей статьи объектов культурного наследия) и в границах, которых в целях обеспечения сохранности объектов культурного наследия и композиционно-видовых связей (панорам) запрещаются строительство объектов капитального строительства и их реконструкция, связанная с изменением их параметров (высоты, количества этажей, площади), за исключением строительства и реконструкции линейных объектов.* *3. Границы защитной зоны объекта культурного наследия устанавливаются:* *1) для памятника, расположенного в границах населенного пункта, на расстоянии 100 метров от внешних границ территории памятника, для памятника, расположенного вне границ населенного пункта, на расстоянии 200 метров от внешних границ территории памятника;* *2) для ансамбля, расположенного в границах населенного пункта, на расстоянии 150 метров от внешних границ территории ансамбля, для ансамбля, расположенного вне границ населенного пункта, на расстоянии 250 метров от внешних границ территории ансамбля.* *4. В случае отсутствия утвержденных границ территории объекта культурного наследия, расположенного в границах населенного пункта, границы защитной зоны такого объекта устанавливаются на расстоянии 200 метров от линии внешней стены памятника либо от линии общего контура ансамбля, образуемого соединением внешних точек наиболее удаленных элементов ансамбля, включая парковую территорию. В случае*

ГРАФИЧЕСКОЕ ОПИСАНИЕ МЕСТОПОЛОЖЕНИЯ ГРАНИЦ ЗОН С ОСОБЫМИ УСЛОВИЯМИ ИСПОЛЬЗОВАНИЯ ТЕРРИТОРИИ

Защитная зона объекта культурного наследия «Усадебный дом (деревянный)», расположенная по адресу:

Брянская область, р-н Суражский, с. Далисичи

(наименование зоны с особыми условиями использования территории)

Сведения об ЗОУИТ		
№ п/п	**Характеристики объекта землеустройства**	**Описание характеристик**
1	**2**	**3**
		отсутствия утвержденных границ территории объекта культурного наследия, расположенного вне границ населенного пункта, границы защитной зоны такого объекта устанавливаются на расстоянии 300 метров от линии внешней стены памятника либо от линии общего контура ансамбля, образуемого соединением внешних точек наиболее удаленных элементов ансамбля, включая парковую территорию.

ГРАФИЧЕСКОЕ ОПИСАНИЕ МЕСТОПОЛОЖЕНИЯ ГРАНИЦ ЗОН С ОСОБЫМИ УСЛОВИЯМИ ИСПОЛЬЗОВАНИЯ ТЕРРИТОРИИ

Защитная зона объекта культурного наследия «Усадебный дом (деревянный)», расположенная по адресу: Брянская область, р-н Суражский, с. Далисичи

(наименование зоны с особыми условиями использования территории)

Сведения о местоположении границ ЗОУИТ

1. Система координат СК-32, зона 1

2. Сведения о характерных точках границ ЗОУИТ

Обозначение характерных точек границ	Координаты, м		Метод определения координат и средняя квадратическая погрешность положения характерной точки (M_t), м	Описание закрепления точки
	X	У		
1	2	3	4	5
1	477499.64	1242359.01	Картометрический метод, 0.1	-
2	477499.68	1242359.73	Картометрический метод, 0.1	-
3	477498.75	1242380.85	Картометрический метод, 0.1	-
4	477495.63	1242401.75	Картометрический метод, 0.1	-
5	477490.33	1242422.21	Картометрический метод, 0.1	-
6	477482.92	1242442.01	Картометрический метод, 0.1	-
7	477473.49	1242460.92	Картометрический метод, 0.1	-
8	477462.13	1242478.75	Картометрический метод, 0.1	-
9	477448.97	1242495.29	Картометрический метод, 0.1	-
10	477443.94	1242500.4	Картометрический метод, 0.1	-
11	477442.87	1242501.75	Картометрический метод, 0.1	-
12	477428.02	1242516.81	Картометрический метод, 0.1	-
13	477411.68	1242530.23	Картометрический метод, 0.1	-
14	477406.05	1242534.38	Картометрический метод, 0.1	-
15	477388.42	1242546	Картометрический метод, 0.1	-
16	477369.68	1242555.72	Картометрический метод, 0.1	-
17	477368.02	1242556.37	Картометрический метод, 0.1	-
18	477361.76	1242559.6	Картометрический метод, 0.1	-
19	477342.02	1242567.31	Картометрический метод, 0.1	-
20	477321.57	1242572.91	Картометрический метод, 0.1	-
21	477300.65	1242576.34	Картометрический метод, 0.1	-
22	477279.49	1242577.55	Картометрический метод, 0.1	-
23	477258.31	1242576.54	Картометрический метод, 0.1	-
24	477237.36	1242573.31	Картометрический метод, 0.1	-
25	477216.86	1242567.91	Картометрический метод, 0.1	-
26	477216.43	1242567.74	Картометрический метод, 0.1	-
27	477215.43	1242567.49	Картометрический метод, 0.1	-
28	477195.58	1242560.07	Картометрический метод, 0.1	-
29	477176.62	1242550.61	Картометрический метод, 0.1	-
30	477158.75	1242539.21	Картометрический метод, 0.1	-
31	477142.17	1242526.01	Картометрический метод, 0.1	-
32	477127.06	1242511.14	Картометрический метод, 0.1	-
33	477113.6	1242494.77	Картометрический метод, 0.1	-
34	477107.43	1242486.41	Картометрический метод, 0.1	-
35	477095.78	1242468.77	Картометрический метод, 0.1	-
36	477086.04	1242450	Картометрический метод, 0.1	-
37	477078.32	1242430.32	Картометрический метод, 0.1	-
38	477072.7	1242409.94	Картометрический метод, 0.1	-
39	477069.23	1242389.08	Картометрический метод, 0.1	-
40	477067.97	1242367.98	Картометрический метод, 0.1	-
41	477068.91	1242346.86	Картометрический метод, 0.1	-
42	477072.06	1242325.95	Картометрический метод, 0.1	-
43	477072.45	1242324.44	Картометрический метод, 0.1	-
44	477072.96	1242321.1	Картометрический метод, 0.1	-
45	477078.31	1242300.64	Картометрический метод, 0.1	-
46	477085.76	1242280.85	Картометрический метод, 0.1	-
47	477095.25	1242261.95	Картометрический метод, 0.1	-
48	477106.65	1242244.14	Картометрический метод, 0.1	-

ГРАФИЧЕСКОЕ ОПИСАНИЕ МЕСТОПОЛОЖЕНИЯ ГРАНИЦ ЗОН С ОСОБЫМИ УСЛОВИЯМИ ИСПОЛЬЗОВАНИЯ ТЕРРИТОРИИ

Защитная зона объекта культурного наследия «Усадебный дом (деревянный)», расположенная по адресу:

Брянская область, р-н Суражский, с. Далисичи

(наименование зоны с особыми условиями использования территории)

Сведения о местоположении границ ЗОУИТ

49	477119.86	1242227.62	Картометрический метод, 0.1	-
50	477134.72	1242212.58	Картометрический метод, 0.1	-
51	477151.07	1242199.17	Картометрический метод, 0.1	-
52	477167.17	1242187.32	Картометрический метод, 0.1	-
53	477184.86	1242175.67	Картометрический метод, 0.1	-
54	477203.67	1242165.95	Картометрический метод, 0.1	-
55	477223.39	1242158.25	Картометрический метод, 0.1	-
56	477243.81	1242152.65	Картометрический метод, 0.1	-
57	477264.71	1242149.22	Картометрический метод, 0.1	-
58	477267.02	1242149.09	Картометрический метод, 0.1	-
59	477270.94	1242148.44	Картометрический метод, 0.1	-
60	477292.05	1242147.19	Картометрический метод, 0.1	-
61	477313.17	1242148.16	Картометрический метод, 0.1	-
62	477334.08	1242151.33	Картометрический метод, 0.1	-
63	477354.54	1242156.67	Картометрический метод, 0.1	-
64	477374.33	1242164.11	Картометрический метод, 0.1	-
65	477393.24	1242173.59	Картометрический метод, 0.1	-
66	477411.05	1242184.99	Картометрический метод, 0.1	-
67	477427.57	1242198.19	Картометрический метод, 0.1	-
68	477442.62	1242213.04	Картометрический метод, 0.1	-
69	477456.04	1242229.38	Картометрический метод, 0.1	-
70	477459.9	1242234.62	Картометрический метод, 0.1	-
71	477471.53	1242252.28	Картометрический метод, 0.1	-
72	477481.25	1242271.06	Картометрический метод, 0.1	
73	477488.96	1242290.75	Картометрический метод, 0.1	
74	477494.57	1242311.14	Картометрический метод, 0.1	
75	477498.01	1242332	Картометрический метод, 0.1	
76	477498.17	1242334.73	Картометрический метод, 0.1	
77	477498.45	1242336.42	Картометрический метод, 0.1	
78	477499.71	1242357.55	Картометрический метод, 0.1	
1	477499.64	1242359.01	Картометрический метод, 0.1	

3. Сведения о характерных точках части (частей) границы ЗОУИТ

Обозначение части границ		Описание прохождения части границы
от точки	до точки	
1	2	3
-	-	-

4. Сведения о частях границ ЗОУИТ, совпадающих с местоположением внешних границ природных объектов и (или) объектов искусственного происхождения.

Обозначение части границ		Обозначение прохождения части границ
от точки	от точки	
1	2	3
-	-	-

ГРАФИЧЕСКОЕ ОПИСАНИЕ МЕСТОПОЛОЖЕНИЯ ГРАНИЦ ЗОН С ОСОБЫМИ УСЛОВИЯМИ ИСПОЛЬЗОВАНИЯ ТЕРРИТОРИИ

Защитная зона объекта культурного наследия «Усадебный дом (деревянный)», расположенная по адресу: Брянская область, р-н Суражский, с. Далисичи

(наименование зоны с особыми условиями использования территории))

Сведения о местоположении измененных (уточненных) границ объекта землеустройства

1. Система координат СК-32, зона 1

2. Сведения о характерных точках границ объекта землеустройства

Обозначение характерных точек границ	Существующие координаты, м		Измененные (уточненные) координаты, м		Метод определения координат и средняя квадратическая погрешность положения характерной точки (M_t), м	Описание закрепления точки
	X	У	X	У		
1	2	3	4	5	6	7
-	-	-	-	-	-	-

3. Сведения о характерных точках части (частей) границ объекта землеустройства

Обозначение части границ		Описание прохождения части границы
от точки	до точки	
1	2	3
-	-	-

4. Сведения о частях границ объекта землеустройства, совпадающих с местоположением внешних границ природных объектов и (или) объектов искусственного происхождения.

Обозначение части границ		Обозначение прохождения части границ
от точки	до точки	
1	2	3
-	-	-

ГРАФИЧЕСКОЕ ОПИСАНИЕ МЕСТОПОЛОЖЕНИЯ ГРАНИЦ ЗОН С ОСОБЫМИ УСЛОВИЯМИ ИСПОЛЬЗОВАНИЯ ТЕРРИТОРИИ

Защитная зона объекта культурного наследия
« Усадебный дом (деревянный),
Брянская область, р-н Суражский, с. Далисичи
(наименование зоны с особыми условиями использования территории)

План границ зоны с особыми условиями использования территории



Масштаб 1:2000

Используемые условные знаки и обозначения

- граница зоны с особыми условиями использования территории
- граница кадастрового квартала
- •1 - характерная точка границы защитной зоны объекта культурного наследия
- 32:20:0000000 - номер кадастрового квартала
- земельный участок, поставленный на государственный кадастровый учёт

Подпись _____ Зиновкин С.А.

Дата «23» ноября 2018 г.

Всего листов 8

ГРАФИЧЕСКОЕ ОПИСАНИЕ МЕСТОПОЛОЖЕНИЯ ГРАНИЦ ЗОН С ОСОБЫМИ УСЛОВИЯМИ ИСПОЛЬЗОВАНИЯ ТЕРРИТОРИИ

Защитная зона объекта культурного наследия «Два флигеля (деревянные)», расположенная по адресу: Брянская область, р-н Суражский, с. Далисичи

(наименование зоны с особыми условиями использования территории)

Титульный лист

1. Сведения о заказчике землеустроительных работ:

О физическом лице:

Фамилия, имя, отчество (отчество указывается при наличии): –

О юридическом лице, органе государственной власти, органе местного самоуправления:

Полное наименование: *Управление по охране и сохранению историко-культурного наследия Брянской области*

Страна регистрации (инкорпорации) (указывается в отношении иностранного юридического лица): –

Фамилия и инициалы уполномоченного представителя, его должность, реквизиты доверенности (если представитель действует по доверенности): *Новикова Тамара Михайловна, начальник отдела по охране и сохранению объектов культурного наследия.*

Подпись _____ Т.М.Новикова Дата «_23_» ___ноября___ 2018 г.

2. Сведения об исполнителе землеустроительных работ:

Об индивидуальном предпринимателе:

Фамилия, имя, отчество (отчество указывается при наличии): –

Идентификационный номер налогоплательщика: –

Контактный телефон и почтовый адрес: –

Номер квалификационного аттестата кадастрового инженера (если исполнителем является кадастровый инженер): -

О юридическом лице:

Полное наименование: *Общество с ограниченной ответственностью «Многофункциональный Центр «Брянскземпроект» (ООО «МФЦ «Брянскземпроект»»)*

Основной государственный регистрационный номер: *1143256016606*

Контактный телефон и почтовый адрес: *8(4832)74-49-56, 241050, г. Брянск, ул. С. Перовской, д.48*

Фамилия и инициалы уполномоченного представителя юридического лица, его должность, реквизиты доверенности (если представитель действует по доверенности): *Слепцов В.С., директор.*

Сведения о кадастровом инженере: *Зиновкин Сергей Александрович, номер квалификационного аттестата 32-11-86*

Подпись _____ С.А. Зиновкин Дата «_23_» ___ноября___ 2018 г.

Место для оттиска печати лица, составившего карту (план) объекта землеустройства

3. Сведения о согласовании карты (плана) объекта культурного наследия:

Полное наименование органа (организации), с которым осуществляется согласование, фамилия и инициалы уполномоченного лица, его должность:

Реквизиты письма (дата и номер, если согласование оформлено в виде письма): _____

Подпись _____ _____

Место для оттиска печати органа (организации), с которым осуществляется согласование

ГРАФИЧЕСКОЕ ОПИСАНИЕ МЕСТОПОЛОЖЕНИЯ ГРАНИЦ ЗОН С ОСОБЫМИ УСЛОВИЯМИ ИСПОЛЬЗОВАНИЯ ТЕРРИТОРИИ

Защитная зона объекта культурного наследия «Два флигеля (деревянные)», расположенная по адресу:

Брянская область, р-н Суражский, с. Далисичи

(наименование зоны с особыми условиями использования территории)

Сведения об ЗОУИТ

№ п/п	Характеристики объекта землеустройства	Описание характеристик
1	2	3
1	*Местоположение ЗОУИТ*	**Брянская область, р-н Суражский, с. Далисичи**, *Защитная зона объекта культурного наследия «Два флигеля (деревянные)»*
2	*Площадь ЗОУИТ± величина погрешности определения площади (Р+/- ΔР)*	*168706 кв.м ± 144*
3	*Иные характеристики ЗОУИТ*	*Федеральный закон от 25.06.2002 № 73-ФЗ «Об объектах культурного наследия (памятниках истории и культуры) народов Российской Федерации» «Статья 34.1 Защитные зоны объектов культурного наследия (введена Федеральным законом от 05.04.2016 № 95-ФЗ).* *1. Защитными зонами объектов культурного наследия являются территории, которые прилегают к включенным в реестр памятникам и ансамблям (за исключением указанных в пункте 2 настоящей статьи объектов культурного наследия) и в границах, которых в целях обеспечения сохранности объектов культурного наследия и композиционно-видовых связей (панорам) запрещаются строительство объектов капитального строительства и их реконструкция, связанная с изменением их параметров (высоты, количества этажей, площади), за исключением строительства и реконструкции линейных объектов.* *3. Границы защитной зоны объекта культурного наследия устанавливаются:* *1) для памятника, расположенного в границах населенного пункта, на расстоянии 100 метров от внешних границ территории памятника, для памятника, расположенного вне границ населенного пункта, на расстоянии 200 метров от внешних границ территории памятника;* *2) для ансамбля, расположенного в границах населенного пункта, на расстоянии 150 метров от внешних границ территории ансамбля, для ансамбля, расположенного вне границ населенного пункта, на расстоянии 250 метров от внешних границ территории ансамбля.* *4. В случае отсутствия утвержденных границ территории объекта культурного наследия, расположенного в границах населенного пункта, границы защитной зоны такого объекта устанавливаются на расстоянии 200 метров от линии внешней стены памятника либо от линии общего контура ансамбля, образуемого соединением внешних точек наиболее удаленных элементов ансамбля, включая парковую территорию. В случае*

ГРАФИЧЕСКОЕ ОПИСАНИЕ МЕСТОПОЛОЖЕНИЯ ГРАНИЦ ЗОН С ОСОБЫМИ УСЛОВИЯМИ ИСПОЛЬЗОВАНИЯ ТЕРРИТОРИИ

Защитная зона объекта культурного наследия «Два флигеля (деревянные)», расположенная по адресу:

Брянская область, р-н Суражский, с. Далисичи

(наименование зоны с особыми условиями использования территории)

Сведения об ЗОУИТ		
№ п/п	Характеристики объекта землеустройства	Описание характеристик
1	2	3
		отсутствия утвержденных границ территории объекта культурного наследия, расположенного вне границ населенного пункта, границы защитной зоны такого объекта устанавливаются на расстоянии 300 метров от линии внешней стены памятника либо от линии общего контура ансамбля, образуемого соединением внешних точек наиболее удаленных элементов ансамбля, включая парковую территорию.

ГРАФИЧЕСКОЕ ОПИСАНИЕ МЕСТОПОЛОЖЕНИЯ ГРАНИЦ ЗОН С ОСОБЫМИ УСЛОВИЯМИ ИСПОЛЬЗОВАНИЯ ТЕРРИТОРИИ

Защитная зона объекта культурного наследия «Два флигеля (деревянные)», расположенная по адресу: Брянская область, р-н Суражский, с. Далисичи

(наименование зоны с особыми условиями использования территории)

Сведения о местоположении границ ЗОУИТ

1. Система координат СК-32, зона 1

2. Сведения о характерных точках границ ЗОУИТ

Обозначение характерных точек границ	Координаты, м		Метод определения координат и средняя квадратическая погрешность положения характерной точки (M_t), м	Описание закрепления точки
	X	У		
1	2	3	4	5
1	477550.52	1242399.85	Картометрический метод, 0.1	-
2	477547.79	1242420.8	Картометрический метод, 0.1	-
3	477542.88	1242441.35	Картометрический метод, 0.1	-
4	477535.86	1242461.27	Картометрический метод, 0.1	-
5	477526.79	1242480.35	Картометрический метод, 0.1	-
6	477515.79	1242498.38	Картометрический метод, 0.1	-
7	477502.95	1242515.17	Картометрический метод, 0.1	-
8	477488.44	1242530.52	Картометрический метод, 0.1	-
9	477472.4	1242544.27	Картометрический метод, 0.1	-
10	477467.26	1242548.23	Картометрический метод, 0.1	-
11	477449.86	1242560.24	Картометрический метод, 0.1	-
12	477435.64	1242567.997	Картометрический метод, 0.1	-
13	477429.35	1242574.54	Картометрический метод, 0.1	-
14	477413.18	1242588.17	Картометрический метод, 0.1	-
15	477408	1242592.09	Картометрический метод, 0.1	-
16	477390.5	1242603.94	Картометрический метод, 0.1	-
17	477371.85	1242613.9	Картометрический метод, 0.1	-
18	477352.27	1242621.86	Картометрический метод, 0.1	-
19	477331.97	1242627.73	Картометрический метод, 0.1	-
20	477311.16	1242631.45	Картометрический метод, 0.1	-
21	477290.08	1242632.97	Картометрический метод, 0.1	-
22	477268.95	1242632.28	Картометрический метод, 0.1	-
23	477248.01	1242629.39	Картометрический метод, 0.1	-
24	477227.49	1242624.32	Картометрический метод, 0.1	-
25	477207.61	1242617.14	Картометрический метод, 0.1	-
26	477188.59	1242607.92	Картометрический метод, 0.1	-
27	477170.64	1242596.76	Картометрический метод, 0.1	-
28	477153.95	1242583.79	Картометрический метод, 0.1	-
29	477138.71	1242569.14	Картометрический метод, 0.1	-
30	477125.09	1242552.99	Картометрический метод, 0.1	-
31	477113.56	1242537.77	Картометрический метод, 0.1	-
32	477101.68	1242520.26	Картометрический метод, 0.1	-
33	477091.71	1242501.61	Картометрический метод, 0.1	-
34	477083.74	1242482.02	Картометрический метод, 0.1	-
35	477077.86	1242461.7	Картометрический метод, 0.1	-
36	477074.13	1242440.88	Картометрический метод, 0.1	-
37	477072.61	1242419.79	Картометрический метод, 0.1	-
38	477073.3	1242398.65	Картометрический метод, 0.1	-
39	477076.19	1242377.7	Картометрический метод, 0.1	-
40	477081.26	1242357.16	Картометрический метод, 0.1	-
41	477088.45	1242337.27	Картометрический метод, 0.1	-
42	477097.68	1242318.24	Картометрический метод, 0.1	-
43	477108.85	1242300.28	Картометрический метод, 0.1	-
44	477121.84	1242283.59	Картометрический метод, 0.1	-
45	477136.5	1242268.34	Картометрический метод, 0.1	-
46	477152.67	1242254.71	Картометрический метод, 0.1	-
47	477157.85	1242250.79	Картометрический метод, 0.1	-
48	477175.36	1242238.93	Картометрический метод, 0.1	-

ГРАФИЧЕСКОЕ ОПИСАНИЕ МЕСТОПОЛОЖЕНИЯ ГРАНИЦ ЗОН С ОСОБЫМИ УСЛОВИЯМИ ИСПОЛЬЗОВАНИЯ ТЕРРИТОРИИ

Защитная зона объекта культурного наследия «Два флигеля (деревянные)», расположенная по адресу:

Брянская область, р-н Суражский, с. Далисичи

(наименование зоны с особыми условиями использования территории)

Сведения о местоположении границ ЗОУИТ

49	477187.8567	1242232.253	Картометрический метод, 0.1	-
50	477192.97	1242226.84	Картометрический метод, 0.1	-
51	477209	1242213.09	Картометрический метод, 0.1	-
52	477214.15	1242209.12	Картометрический метод, 0.1	-
53	477231.57	1242197.09	Картометрический метод, 0.1	-
54	477250.15	1242186.95	Картометрический метод, 0.1	-
55	477269.69	1242178.82	Картометрический метод, 0.1	-
56	477289.97	1242172.77	Картометрический метод, 0.1	-
57	477310.77	1242168.87	Картометрический метод, 0.1	-
58	477331.87	1242167.18	Картометрический метод, 0.1	-
59	477353.03	1242167.7	Картометрический метод, 0.1	-
60	477374.02	1242170.43	Картометрический метод, 0.1	-
61	477394.61	1242175.35	Картометрический метод, 0.1	-
62	477414.57	1242182.39	Картометрический метод, 0.1	-
63	477433.68	1242191.48	Картометрический метод, 0.1	-
64	477451.74	1242202.52	Картометрический метод, 0.1	-
65	477468.54	1242215.39	Картометрический метод, 0.1	-
66	477483.9	1242229.95	Картометрический метод, 0.1	-
67	477497.66	1242246.03	Картометрический метод, 0.1	-
68	477509.3	1242261.18	Картометрический метод, 0.1	-
69	477521.28	1242278.58	Картометрический метод, 0.1	-
70	477531.37	1242297.14	Картометрический метод, 0.1	-
71	477539.47	1242316.65	Картометрический метод, 0.1	-
72	477545.49	1242336.9	Картометрический метод, 0.1	-
73	477549.36	1242357.67	Картометрический метод, 0.1	-
74	477551.04	1242378.73	Картометрический метод, 0.1	-
1	477550.52	1242399.85	Картометрический метод, 0.1	-

3. Сведения о характерных точках части (частей) границы ЗОУИТ

Обозначение части границ		Описание прохождения части границы
от точки	до точки	
1	2	3
-	-	-

4. Сведения о частях границ ЗОУИТ, совпадающих с местоположением внешних границ природных объектов и (или) объектов искусственного происхождения.

Обозначение части границ		Обозначение прохождения части границ
от точки	от точки	
1	2	3
-	-	-

ГРАФИЧЕСКОЕ ОПИСАНИЕ МЕСТОПОЛОЖЕНИЯ ГРАНИЦ ЗОН С ОСОБЫМИ УСЛОВИЯМИ ИСПОЛЬЗОВАНИЯ ТЕРРИТОРИИ

Защитная зона объекта культурного наследия «Два флигеля (деревянные)», расположенная по адресу: Брянская область, р-н Суражский, с. Далисичи

(наименование зоны с особыми условиями использования территории))

Сведения о местоположении измененных (уточненных) границ объекта землеустройства

1. Система координат СК-32, зона 1

2. Сведения о характерных точках границ объекта землеустройства

Обозначение характерных точек границ	Существующие координаты, м		Измененные (уточненные) координаты, м		Метод определения координат и средняя квадратическая погрешность положения характерной точки (M_t), м	Описание закрепления точки
	X	У	X	У		
1	2	3	4	5	6	7
-	-	-	-	-	-	-

3. Сведения о характерных точках части (частей) границ объекта землеустройства

Обозначение части границ		Описание прохождения части границы
от точки	до точки	
1	2	3
-	-	-

4. Сведения о частях границ объекта землеустройства, совпадающих с местоположением внешних границ природных объектов и (или) объектов искусственного происхождения.

Обозначение части границ		Обозначение прохождения части границ
от точки	до точки	
1	2	3
-	-	-

ГРАФИЧЕСКОЕ ОПИСАНИЕ МЕСТОПОЛОЖЕНИЯ ГРАНИЦ
ЗОН С ОСОБЫМИ УСЛОВИЯМИ ИСПОЛЬЗОВАНИЯ ТЕРРИТОРИИ

Защитная зона объекта культурного наследия
« Два флигеля (деревянные)», расположенная по адресу:
Брянская область, р-н Суражский, с. Далисичи
(наименование зоны с особыми условиями использования территории)

План границ зоны с особыми условиями использования территории



Масштаб 1:2000

Используемые условные знаки и обозначения

- граница зоны с особыми условиями использования территории
- граница кадастрового квартала
- •1 - характерная точка границы защитной зоны объекта культурного наследия
- *32:20:0000000* - номер кадастрового квартала
- земельный участок, поставленный на государственный кадастровый учёт

Подпись _____ Зиновкин С.А.

Дата « 23» ноября 2018 г.

Прошито, пронумеровано и скреплено печатью

8 (восемь) лист(ов

Зиновкин С.А.

(ФИО) подпис

Дата: 23.11.2018



Всего листов 8

ГРАФИЧЕСКОЕ ОПИСАНИЕ МЕСТОПОЛОЖЕНИЯ ГРАНИЦ ЗОН С ОСОБЫМИ УСЛОВИЯМИ ИСПОЛЬЗОВАНИЯ ТЕРРИТОРИИ

Защитная зона объекта культурного наследия
«Церковь Введенская», расположенная по адресу:
Брянская область, р-н Суражский, с.Далисичи

(наименование зоны с особыми условиями использования территории)

Титульный лист

1. Сведения о заказчике землеустроительных работ:

О физическом лице:

Фамилия, имя, отчество (отчество указывается при наличии): –

О юридическом лице, органе государственной власти, органе местного самоуправления:

Полное наименование: *Управление по охране и сохранению историко-культурного наследия Брянской области*

Страна регистрации (инкорпорации) (указывается в отношении иностранного юридического лица): –

Фамилия и инициалы уполномоченного представителя, его должность, реквизиты доверенности (если представитель действует по доверенности): *Новикова Тамара Михайловна, начальник отдела по охране и сохранению объектов культурного наследия.*

Подпись _____ Новикова Т.М. Дата « 23 » ноября 2018 г.

2. Сведения об исполнителе землеустроительных работ:

Об индивидуальном предпринимателе:

Фамилия, имя, отчество (отчество указывается при наличии): –

Идентификационный номер налогоплательщика: –

Контактный телефон и почтовый адрес: –

Номер квалификационного аттестата кадастрового инженера (если исполнителем является кадастровый инженер): -

О юридическом лице:

Полное наименование: *Общество с ограниченной ответственностью «Многофункциональный Центр «Брянскземпроект»» (ООО «МФЦ «Брянскземпроект»»)*

Основной государственный регистрационный номер: *1143256016606*

Контактный телефон и почтовый адрес: *8(4832)74-49-56, 241050, г. Брянск, ул. С. Перовской, д.48*

Фамилия и инициалы уполномоченного представителя юридического лица, его должность, реквизиты доверенности (если представитель действует по доверенности): *Слепцов В.С., директор.*

Сведения о кадастровом инженере: *Зиновкин Сергей Александрович, номер квалификационного аттестата 32-11-86*

Подпись _____ С.А. Зиновкин Дата « 23 » ноября 2018 г.

Место для оттиска печати лица, составившего карту (план) объекта землеустройства

3. Сведения о согласовании карты (плана) объекта культурного наследия:

Полное наименование органа (организации), с которым осуществляется согласование, фамилия и инициалы уполномоченного лица, его должность:

Реквизиты письма (дата и номер, если согласование оформлено в виде письма): _____

Подпись _____ _____

Место для оттиска печати органа (организации), с которым осуществляется согласование

Лист №

ГРАФИЧЕСКОЕ ОПИСАНИЕ МЕСТОПОЛОЖЕНИЯ ГРАНИЦ ЗОН С ОСОБЫМИ УСЛОВИЯМИ ИСПОЛЬЗОВАНИЯ ТЕРРИТОРИИ

Защитная зона объекта культурного наследия «Церковь Введенская», расположенная по адресу: Брянская область, р-н Суражский, с.Далисичи

(наименование зоны с особыми условиями использования территории)

Сведения об ЗОУИТ

№ п/п	Характеристики объекта землеустройства	Описание характеристик
1	2	3
1	*Местоположение ЗОУИТ*	**Брянская область, р-н Суражский, с.Далисичи** *Защитная зона объекта культурного наследия «Церковь Введенская»*
2	*Площадь ЗОУИТ± величина погрешности определения площади (Р+/- ΔР)*	*148513 кв.м ± 134.8*
3	*Иные характеристики ЗОУИТ*	*Федеральный закон от 25.06.2002 № 73-ФЗ «Об объектах культурного наследия (памятниках истории и культуры) народов Российской Федерации» «Статья 34.1 Защитные зоны объектов культурного наследия (введена Федеральным законом от 05.04.2016 № 95-ФЗ).* *1. Защитными зонами объектов культурного наследия являются территории, которые прилегают к включенным в реестр памятникам и ансамблям (за исключением указанных в пункте 2 настоящей статьи объектов культурного наследия) и в границах, которых в целях обеспечения сохранности объектов культурного наследия и композиционно-видовых связей (панорам) запрещаются строительство объектов капитального строительства и их реконструкция, связанная с изменением их параметров (высоты, количества этажей, площади), за исключением строительства и реконструкции линейных объектов.* *3. Границы защитной зоны объекта культурного наследия устанавливаются:* *1) для памятника, расположенного в границах населенного пункта, на расстоянии 100 метров от внешних границ территории памятника, для памятника, расположенного вне границ населенного пункта, на расстоянии 200 метров от внешних границ территории памятника;* *2) для ансамбля, расположенного в границах населенного пункта, на расстоянии 150 метров от внешних границ территории ансамбля, для ансамбля, расположенного вне границ населенного пункта, на расстоянии 250 метров от внешних границ территории ансамбля.* *4. В случае отсутствия утвержденных границ территории объекта культурного наследия, расположенного в границах населенного пункта, границы защитной зоны такого объекта устанавливаются на расстоянии 200 метров от линии внешней стены памятни*

ГРАФИЧЕСКОЕ ОПИСАНИЕ МЕСТОПОЛОЖЕНИЯ ГРАНИЦ ЗОН С ОСОБЫМИ УСЛОВИЯМИ ИСПОЛЬЗОВАНИЯ ТЕРРИТОРИИ

Защитная зона объекта культурного наследия
«Церковь Введенская», расположенная по адресу:
Брянская область, р-н Суражский, с.Далисичи

(наименование зоны с особыми условиями использования территории)

Сведения об ЗОУИТ

№ п/п	Характеристики объекта землеустройства	Описание характеристик
1	2	3
		отсутствия утвержденных границ территории объекта культурного наследия, расположенного вне границ населенного пункта, границы защитной зоны такого объекта устанавливаются на расстоянии 300 метров от линии внешней стены памятника либо от линии общего контура ансамбля, образуемого соединением внешних точек наиболее удаленных элементов ансамбля, включая парковую территорию.

Лист №_____

ГРАФИЧЕСКОЕ ОПИСАНИЕ МЕСТОПОЛОЖЕНИЯ ГРАНИЦ ЗОН С ОСОБЫМИ УСЛОВИЯМИ ИСПОЛЬЗОВАНИЯ ТЕРРИТОРИИ

Защитная зона объекта культурного наследия
«Церковь Введенская», расположенная по адресу:
Брянская область, р-н Суражский, с.Далисичи

(наименование зоны с особыми условиями использования территории)

Сведения о местоположении границ ЗОУИТ

1. Система координат СК-32, зона 1

2. Сведения о характерных точках границ ЗОУИТ

Обозначение характерных точек границ	Координаты, м		Метод определения координат и средняя квадратическая погрешность положения характерной точки (M_t), м	Описание закрепления точки
	X	У		
1	2	3	4	5
1	477516.84	1243059.67	Картометрический метод, 0.1	-
2	477513.05	1243079.99	Картометрический метод, 0.1	-
3	477510.65	1243089.98	Картометрический метод, 0.1	-
4	477504.45	1243110.79	Картометрический метод, 0.1	-
5	477496.05	1243130.82	Картометрический метод, 0.1	-
6	477485.55	1243149.83	Картометрический метод, 0.1	-
7	477473.07	1243167.60	Картометрический метод, 0.1	-
8	477458.75	1243183.93	Картометрический метод, 0.1	-
9	477442.76	1243198.63	Картометрический метод, 0.1	-
10	477425.29	1243211.53	Картометрический метод, 0.1	-
11	477419.44	1243215.38	Картометрический метод, 0.1	-
12	477400.77	1243226.28	Картометрический метод, 0.1	-
13	477381.04	1243235.12	Картометрический метод, 0.1	-
14	477360.48	1243241.81	Картометрический метод, 0.1	-
15	477339.32	1243246.26	Картометрический метод, 0.1	-
16	477317.80	1243248.42	Картометрический метод, 0.1	-
17	477296.18	1243248.27	Картометрический метод, 0.1	-
18	477274.700	1243245.81	Картометрический метод, 0.1	-
19	477264.59	1243244.10	Картометрический метод, 0.1	-
20	477244.39	1243239.61	Картометрический метод, 0.1	-
21	477224.75	1243233.07	Картометрический метод, 0.1	-
22	477205.88	1243224.56	Картометрический метод, 0.1	-
23	477187.99	1243214.16	Картометрический метод, 0.1	-
24	477171.25	1243201.99	Картометрический метод, 0.1	-
25	477155.84	1243188.16	Картометрический метод, 0.1	-
26	477141.93	1243172.83	Картометрический метод, 0.1	-
27	477129.66	1243156.16	Картометрический метод, 0.1	-
28	477123.05	1243146.14	Картометрический метод, 0.1	-
29	477112.34	1243127.89	Картометрический метод, 0.1	-
30	477103.60	1243108.62	Картометрический метод, 0.1	-
31	477096.92	1243088.54	Картометрический метод, 0.1	-
32	477095.96	1243084.19	Картометрический метод, 0.1	-
33	477091.88	1243071.97	Картометрический метод, 0.1	-
34	477087.32	1243051.30	Картометрический метод, 0.1	-
35	477084.94	1243030.27	Картометрический метод, 0.1	-
36	477084.78	1243009.11	Картометрический метод, 0.1	-
37	477086.83	1242988.05	Картометрический метод, 0.1	-
38	477091.08	1242967.31	Картометрический метод, 0.1	-
39	477097.47	1242947.14	Картометрический метод, 0.1	-
40	477105.94	1242927.74	Картометрический метод, 0.1	-
41	477116.39	1242909.33	Картометрический метод, 0.1	-
42	477128.71	1242892.13	Картометрический метод, 0.1	-
43	477142.76	1242876.30	Картометрический метод, 0.1	-
44	477158.39	1242862.03	Картометрический метод, 0.1	-
45	477175.42	1242849.47	Картометрический метод, 0.1	-
46	477185.45	1242842.86	Картометрический метод, 0.1	-
47	477203.69	1242832.17	Картометрический метод, 0.1	-

ГРАФИЧЕСКОЕ ОПИСАНИЕ МЕСТОПОЛОЖЕНИЯ ГРАНИЦ ЗОН С ОСОБЫМИ УСЛОВИЯМИ ИСПОЛЬЗОВАНИЯ ТЕРРИТОРИИ

Защитная зона объекта культурного наследия
«Церковь Введенская», расположенная по адресу:
Брянская область, р-н Суражский, с.Далисичи

(наименование зоны с особыми условиями использования территории)

Сведения о местоположении границ ЗОУИТ

51	477284.65	1242809.88	Картометрический метод, 0.1	-
52	477305.78	1242809.74	Картометрический метод, 0.1	-
53	477326.82	1242811.80	Картометрический метод, 0.1	-
54	477347.52	1242816.05	Картометрический метод, 0.1	-
55	477367.67	1242822.44	Картометрический метод, 0.1	-
56	477387.04	1242830.90	Картометрический метод, 0.1	-
57	477405.42	1242841.34	Картометрический метод, 0.1	-
58	477422.61	1242853.64	Картометрический метод, 0.1	-
59	477432.20	1242862.16	Картометрический метод, 0.1	-
60	477436.050	1242864.91	Картометрический метод, 0.1	-
61	477451.87	1242878.95	Картометрический метод, 0.1	-
62	477466.13	1242894.57	Картометрический метод, 0.1	-
63	477478.68	1242911.60	Картометрический метод, 0.1	-
64	477485.28	1242921.61	Картометрический метод, 0.1	-
65	477495.76	1242939.42	Картометрический метод, 0.1	-
66	477504.36	1242958.20	Картометрический метод, 0.1	-
67	477511.00	1242977.77	Картометрический метод, 0.1	-
68	477515.60	1242997.91	Картометрический метод, 0.1	-
69	477518.13	1243018.42	Картометрический метод, 0.1	-
70	477518.54	1243039.08	Картометрический метод, 0.1	-
1	477516.84	1243059.67	Картометрический метод, 0.1	-

3. Сведения о характерных точках части (частей) границы ЗОУИТ

Обозначение части границ		Описание прохождения части границы
от точки	до точки	
1	2	3
-	-	-
-	-	-

4. Сведения о частях границ ЗОУИТ, совпадающих с местоположением внешних границ природных объектов и (или) объектов искусственного происхождения.

Обозначение части границ		Обозначение прохождения части границ
от точки	от точки	
1	2	3
-	-	-

Лист №

ГРАФИЧЕСКОЕ ОПИСАНИЕ МЕСТОПОЛОЖЕНИЯ ГРАНИЦ ЗОН С ОСОБЫМИ УСЛОВИЯМИ ИСПОЛЬЗОВАНИЯ ТЕРРИТОРИИ

Защитная зона объекта культурного наследия
«Церковь Введенская», расположенная по адресу:
Брянская область, р-н Суражский, с.Далисичи

(наименование зоны с особыми условиями использования территории)

Сведения о местоположении измененных (уточненных) границ ЗОУИТ

1. Система координат СК-32, зона 1

2. Сведения о характерных точках границ ЗОУИТ

Обозначение характерных точек границ	Существующие координаты, м		Измененные (уточненные) координаты, м		Метод определения координат и средняя квадратическая погрешность положения характерной точки (M_t), м	Описание закрепления точки
	X	У	X	У		
1	2	3	4	5	6	7
-	-	-	-	-	-	-

3. Сведения о характерных точках части (частей) границ ЗОУИТ

Обозначение части границ		Описание прохождения части границы
от точки	до точки	
1	2	3
-	-	-

4. Сведения о частях границ ЗОУИТ, совпадающих с местоположением внешних границ природных объектов и (или) объектов искусственного происхождения.

Обозначение части границ		Обозначение прохождения части границ
от точки	до точки	
1	2	3
-	-	-

Лист №

ГРАФИЧЕСКОЕ ОПИСАНИЕ МЕСТОПОЛОЖЕНИЯ ГРАНИЦ ЗОН С ОСОБЫМИ УСЛОВИЯМИ ИСПОЛЬЗОВАНИЯ ТЕРРИТОРИИ

Защитная зона объекта культурного наследия
«Церковь Введенская», расположенная по адресу:
Брянская область, р-н Суражский, с.Далисичи

(наименование зоны с особыми условиями использования территории)

План границ объекта землеустройства

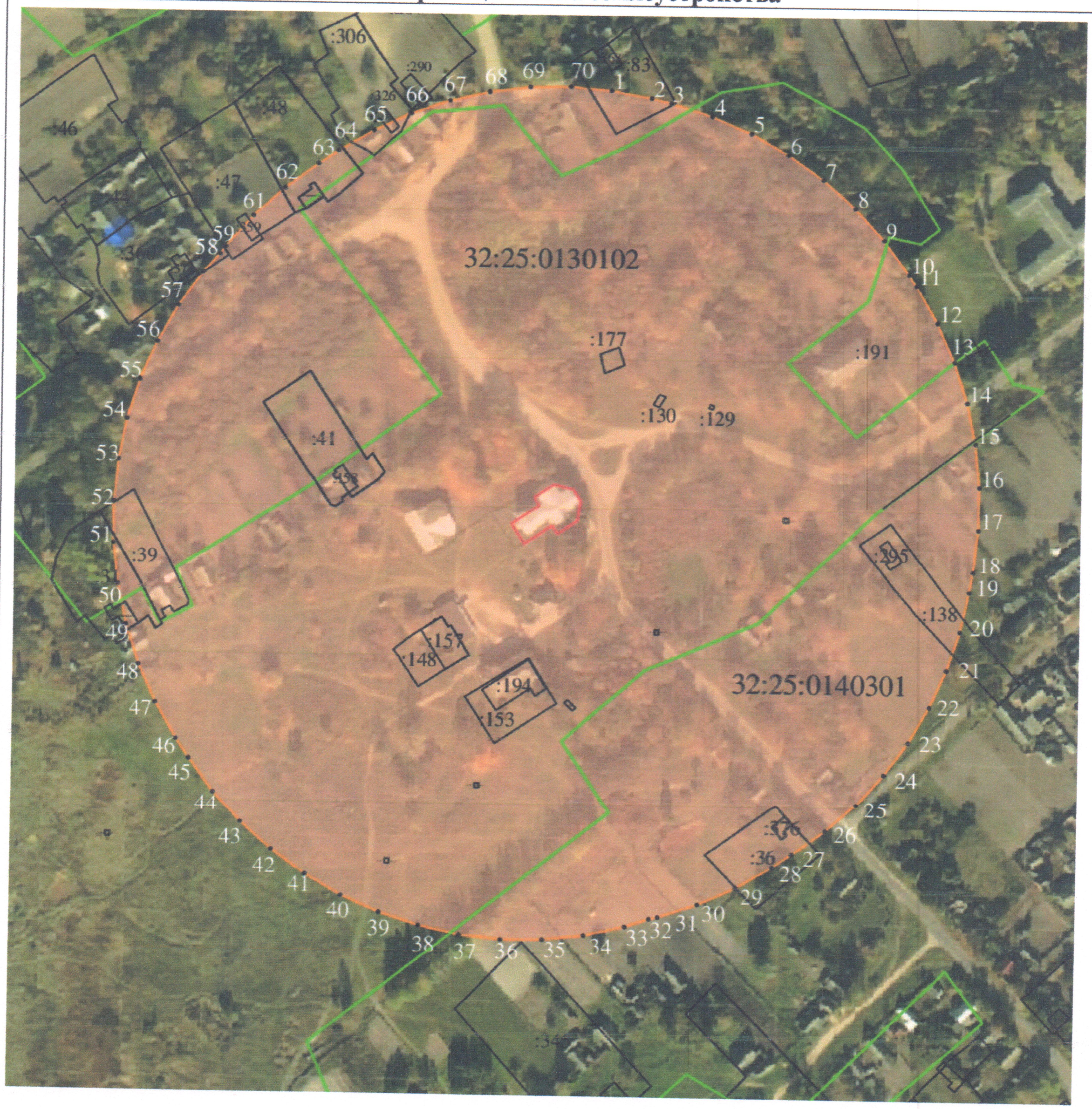

Масштаб 1:2000

Используемые условные знаки и обозначения

- граница зоны с особыми условиями использования территории
- граница кадастрового квартала
- характерная точка границы защитной зоны объекта культурного наследия

32:25:0130102 - номер кадастрового квартала

- земельный участок, поставленный на государственный кадастровый учёт

РОССИЙСКАЯ ФЕДЕРАЦИЯ
КАДАСТРОВЫЙ ИНЖЕНЕР
КВАЛИФИКАЦИОННЫЙ
№ 32-11-86
АТТЕСТАТ

Всего листов 8

ГРАФИЧЕСКОЕ ОПИСАНИЕ МЕСТОПОЛОЖЕНИЯ ГРАНИЦ ЗОН С ОСОБЫМИ УСЛОВИЯМИ ИСПОЛЬЗОВАНИЯ ТЕРРИТОРИИ

Защитная зона объекта культурного наследия «Васильевская церковь (деревянная) с интерьером», расположенная по адресу: Брянская область, р-н Суражский, с. Душатин

(наименование зоны с особыми условиями использования территории)

Титульный лист

1. Сведения о заказчике землеустроительных работ:

О физическом лице:

Фамилия, имя, отчество (отчество указывается при наличии): –

О юридическом лице, органе государственной власти, органе местного самоуправления:

Полное наименование: *Управление по охране и сохранению историко-культурного наследия Брянской области*

Страна регистрации (инкорпорации) (указывается в отношении иностранного юридического лица): –

Фамилия и инициалы уполномоченного представителя, его должность, реквизиты доверенности (если представитель действует по доверенности): *Новикова Тамара Михайловна, начальник отдела по охране и сохранению объектов культурного наследия.*

Подпись _____ Т.М.Новикова Дата «23» ноября 2018 г.

2. Сведения об исполнителе землеустроительных работ:

Об индивидуальном предпринимателе:

Фамилия, имя, отчество (отчество указывается при наличии): –

Идентификационный номер налогоплательщика: –

Контактный телефон и почтовый адрес: –

Номер квалификационного аттестата кадастрового инженера (если исполнителем является кадастровый инженер): -

О юридическом лице:

Полное наименование: *Общество с ограниченной ответственностью «Многофункциональный Центр «Брянскземпроект» (ООО «МФЦ «Брянскземпроект»»)*

Основной государственный регистрационный номер: *1143256016606*

Контактный телефон и почтовый адрес: *8(4832)74-49-56, 241050, г. Брянск, ул. С. Перовской, д.48*

Фамилия и инициалы уполномоченного представителя юридического лица, его должность, реквизиты доверенности (если представитель действует по доверенности): *Слепцов В.С., директор.*

Сведения о кадастровом инженере: *Зиновкин Сергей Александрович, номер квалификационного аттестата 32-11-86*

Подпись _____ С.А. Зиновкин Дата «23» ноября 2018 г.

Место для оттиска печати лица, составившего карту (план) объекта землеустройства

3. Сведения о согласовании карты (плана) объекта культурного наследия:

Полное наименование органа (организации), с которым осуществляется согласование, фамилия и инициалы уполномоченного лица, его должность:

Реквизиты письма (дата и номер, если согласование оформлено в виде письма): _____

Подпись _____ _____

Место для оттиска печати органа (организации), с которым осуществляется согласование

ГРАФИЧЕСКОЕ ОПИСАНИЕ МЕСТОПОЛОЖЕНИЯ ГРАНИЦ ЗОН С ОСОБЫМИ УСЛОВИЯМИ ИСПОЛЬЗОВАНИЯ ТЕРРИТОРИИ

Защитная зона объекта культурного наследия «Васильевская церковь (деревянная) с интерьером», расположенная по адресу: Брянская область, р-н Суражский, с. Душатин

(наименование зоны с особыми условиями использования территории)

Сведения об ЗОУИТ

№ п/п	Характеристики объекта землеустройства	Описание характеристик
1	2	3
1	*Местоположение ЗОУИТ*	**Брянская область, р-н Суражский, с. Душатин**, *Защитная зона объекта культурного наследия «Васильевская церковь (деревянная) с интерьером»*
2	*Площадь ЗОУИТ± величина погрешности определения площади (Р+/- ΔР)*	*151633 кв.м ± 136*
3	*Иные характеристики ЗОУИТ*	*Федеральный закон от 25.06.2002 № 73-ФЗ «Об объектах культурного наследия (памятниках истории и культуры) народов Российской Федерации» «Статья 34.1 Защитные зоны объектов культурного наследия (введена Федеральным законом от 05.04.2016 № 95-ФЗ).* *1. Защитными зонами объектов культурного наследия являются территории, которые прилегают к включенным в реестр памятникам и ансамблям (за исключением указанных в пункте 2 настоящей статьи объектов культурного наследия) и в границах, которых в целях обеспечения сохранности объектов культурного наследия и композиционно-видовых связей (панорам) запрещаются строительство объектов капитального строительства и их реконструкция, связанная с изменением их параметров (высоты, количества этажей, площади), за исключением строительства и реконструкции линейных объектов.* *3. Границы защитной зоны объекта культурного наследия устанавливаются:* *1) для памятника, расположенного в границах населенного пункта, на расстоянии 100 метров от внешних границ территории памятника, для памятника, расположенного вне границ населенного пункта, на расстоянии 200 метров от внешних границ территории памятника;* *2) для ансамбля, расположенного в границах населенного пункта, на расстоянии 150 метров от внешних границ территории ансамбля, для ансамбля, расположенного вне границ населенного пункта, на расстоянии 250 метров от внешних границ территории ансамбля.* *4. В случае отсутствия утвержденных границ территории объекта культурного наследия, расположенного в границах населенного пункта, границы защитной зоны такого объекта устанавливаются на расстоянии 200 метров от линии внешней стены памятника либо от линии общего контура ансамбля, образуемого соединением внешних точек наиболее удаленных элементов ансамбля, включая парковую территорию. В случае*

ГРАФИЧЕСКОЕ ОПИСАНИЕ МЕСТОПОЛОЖЕНИЯ ГРАНИЦ ЗОН С ОСОБЫМИ УСЛОВИЯМИ ИСПОЛЬЗОВАНИЯ ТЕРРИТОРИИ

Защитная зона объекта культурного наследия «Васильевская церковь (деревянная) с интерьером», расположенная по адресу: Брянская область, р-н Суражский, с. Душатин

(наименование зоны с особыми условиями использования территории)

Сведения об ЗОУИТ		
№ п/п	**Характеристики объекта землеустройства**	**Описание характеристик**
1	**2**	**3**
		отсутствия утвержденных границ территории объекта культурного наследия, расположенного вне границ населенного пункта, границы защитной зоны такого объекта устанавливаются на расстоянии 300 метров от линии внешней стены памятника либо от линии общего контура ансамбля, образуемого соединением внешних точек наиболее удаленных элементов ансамбля, включая парковую территорию.

ГРАФИЧЕСКОЕ ОПИСАНИЕ МЕСТОПОЛОЖЕНИЯ ГРАНИЦ ЗОН С ОСОБЫМИ УСЛОВИЯМИ ИСПОЛЬЗОВАНИЯ ТЕРРИТОРИИ

Защитная зона объекта культурного наследия «Васильевская церковь (деревянная) с интерьером», расположенная по адресу: Брянская область, р-н Суражский, с. Душатин

(наименование зоны с особыми условиями использования территории)

Сведения о местоположении границ ЗОУИТ

1. Система координат СК-32, зона 1

2. Сведения о характерных точках границ ЗОУИТ

Обозначение характерных точек границ	Координаты, м		Метод определения координат и средняя квадратическая погрешность положения характерной точки (M_t), м	Описание закрепления точки
	X	У		
1	2	3	4	5
1	469297.64	1236283.10	Картометрический метод, 0.1	-
2	469294.01	1236303.72	Картометрический метод, 0.1	-
3	469288.23	1236323.86	Картометрический метод, 0.1	-
4	469285.95	1236330.47	Картометрический метод, 0.1	-
5	469278.11	1236349.89	Картометрический метод, 0.1	-
6	469268.27	1236368.39	Картометрический метод, 0.1	-
7	469256.56	1236385.75	Картометрический метод, 0.1	-
8	469243.10	1236401.80	Картометрический метод, 0.1	-
9	469228.03	1236416.35	Картометрический метод, 0.1	-
10	469211.53	1236429.24	Картометрический метод, 0.1	-
11	469193.77	1236440.34	Картометрический метод, 0.1	-
12	469191.84	1236441.28	Картометрический метод, 0.1	-
13	469185.53	1236445.22	Картометрический метод, 0.1	-
14	469166.70	1236454.40	Картометрический метод, 0.1	-
15	469160.35	1236456.72	Картометрический метод, 0.1	-
16	469159.40	1236457.18	Картометрический метод, 0.1	-
17	469139.72	1236464.34	Картометрический метод, 0.1	-
18	469119.40	1236469.41	Картометрический метод, 0.1	-
19	469098.66	1236472.32	Картометрический метод, 0.1	-
20	469077.72	1236473.06	Картометрический метод, 0.1	-
21	469056.83	1236471.59	Картометрический метод, 0.1	-
22	469036.20	1236467.96	Картометрический метод, 0.1	-
23	469016.07	1236462.18	Картометрический метод, 0.1	-
24	469006.61	1236458.93	Картометрический метод, 0.1	-
25	468987.19	1236451.08	Картометрический метод, 0.1	-
26	468968.70	1236441.25	Картометрический метод, 0.1	-
27	468951.34	1236429.54	Картометрический метод, 0.1	-
28	468935.29	1236416.07	Картометрический метод, 0.1	-
29	468920.74	1236401.01	Картометрический метод, 0.1	-
30	468907.85	1236384.50	Картометрический метод, 0.1	-
31	468896.75	1236366.74	Картометрический метод, 0.1	-
32	468896.29	1236365.80	Картометрический метод, 0.1	-
33	468892.70	1236360.06	Картометрический метод, 0.1	-
34	468883.52	1236341.23	Картометрический метод, 0.1	-
35	468880.98	1236334.24	Картометрический метод, 0.1	-
36	468880.04	1236332.31	Картометрический метод, 0.1	-
37	468872.87	1236312.63	Картометрический метод, 0.1	-
38	468867.81	1236292.31	Картометрический метод, 0.1	-
39	468864.89	1236271.57	Картометрический метод, 0.1	-
40	468864.16	1236250.64	Картометрический метод, 0.1	-
41	468865.62	1236229.74	Картометрический метод, 0.1	-
42	468869.26	1236209.12	Картометрический метод, 0.1	-
43	468875.03	1236188.98	Картометрический метод, 0.1	-
44	468877.31	1236182.36	Картометрический метод, 0.1	-
45	468885.16	1236162.94	Картометрический метод, 0.1	-
46	468894.99	1236144.45	Картометрический метод, 0.1	-
47	468906.70	1236127.09	Картометрический метод, 0.1	-
48	468920.16	1236111.04	Картометрический метод, 0.1	-

ГРАФИЧЕСКОЕ ОПИСАНИЕ МЕСТОПОЛОЖЕНИЯ ГРАНИЦ ЗОН С ОСОБЫМИ УСЛОВИЯМИ ИСПОЛЬЗОВАНИЯ ТЕРРИТОРИИ

Защитная зона объекта культурного наследия «Васильевская церковь (деревянная) с интерьером», расположенная по адресу: Брянская область, р-н Суражский, с. Душатин

(наименование зоны с особыми условиями использования территории)

Сведения о местоположении границ ЗОУИТ

49	468935.23	1236096.49	Картометрический метод, 0.1	-
50	468939.69	1236093.01	Картометрический метод, 0.1	-
51	468941.68	1236090.64	Картометрический метод, 0.1	-
52	468956.75	1236076.09	Картометрический метод, 0.1	-
53	468973.25	1236063.19	Картометрический метод, 0.1	-
54	468991.01	1236052.09	Картометрический метод, 0.1	-
55	469009.84	1236042.91	Картометрический метод, 0.1	-
56	469029.52	1236035.75	Картометрический метод, 0.1	-
57	469049.84	1236030.68	Картометрический метод, 0.1	-
58	469070.58	1236027.76	Картометрический метод, 0.1	-
59	469091.52	1236027.03	Картометрический метод, 0.1	-
60	469112.41	1236028.49	Картометрический метод, 0.1	-
61	469133.04	1236032.13	Картометрический метод, 0.1	-
62	469153.17	1236037.90	Картометрический метод, 0.1	-
63	469159.79	1236040.18	Картометрический метод, 0.1	-
64	469179.21	1236048.03	Картометрический метод, 0.1	-
65	469197.70	1236057.86	Картометрический метод, 0.1	-
66	469215.07	1236069.57	Картометрический метод, 0.1	-
67	469231.11	1236083.04	Картометрический метод, 0.1	-
68	469245.66	1236098.10	Картометрический метод, 0.1	-
69	469258.56	1236114.61	Картометрический метод, 0.1	-
70	469269.65	1236132.37	Картометрический метод, 0.1	-
71	469278.84	1236151.20	Картометрический метод, 0.1	
72	469286.00	1236170.88	Картометрический метод, 0.1	
73	469291.07	1236191.20	Картометрический метод, 0.1	
74	469293.98	1236211.94	Картометрический метод, 0.1	
75	469294.09	1236215.04	Картометрический метод, 0.1	
76	469295.46	1236220.53	Картометрический метод, 0.1	
77	469298.37	1236241.27	Картометрический метод, 0.1	
78	469299.10	1236262.20	Картометрический метод, 0.1	
1	469297.64	1236283.10	Картометрический метод, 0.1	

3. Сведения о характерных точках части (частей) границы ЗОУИТ

Обозначение части границ		Описание прохождения части границы
от точки	до точки	
1	2	3
-	-	-

4. Сведения о частях границ ЗОУИТ, совпадающих с местоположением внешних границ природных объектов и (или) объектов искусственного происхождения.

Обозначение части границ		Обозначение прохождения части границ
от точки	от точки	
1	2	3
-	-	-

ГРАФИЧЕСКОЕ ОПИСАНИЕ МЕСТОПОЛОЖЕНИЯ ГРАНИЦ ЗОН С ОСОБЫМИ УСЛОВИЯМИ ИСПОЛЬЗОВАНИЯ ТЕРРИТОРИИ

Защитная зона объекта культурного наследия «Васильевская церковь (деревянная) с интерьером», расположенная по адресу: Брянская область, р-н Суражский, с. Душатин

(наименование зоны с особыми условиями использования территории))

Сведения о местоположении измененных (уточненных) границ объекта землеустройства

1. Система координат СК-32, зона 1

2. Сведения о характерных точках границ объекта землеустройства

Обозначение характерных точек границ	Существующие координаты, м		Измененные (уточненные) координаты, м		Метод определения координат и средняя квадратическая погрешность положения характерной точки (M_t), м	Описание закрепления точки
	X	У	X	У		
1	2	3	4	5	6	7
-	-	-	-	-	-	-

3. Сведения о характерных точках части (частей) границ объекта землеустройства

Обозначение части границ		Описание прохождения части границы
от точки	до точки	
1	2	3
-	-	-

4. Сведения о частях границ объекта землеустройства, совпадающих с местоположением внешних границ природных объектов и (или) объектов искусственного происхождения.

Обозначение части границ		Обозначение прохождения части границ
от точки	до точки	
1	2	3
-	-	-

ГРАФИЧЕСКОЕ ОПИСАНИЕ МЕСТОПОЛОЖЕНИЯ ГРАНИЦ
ЗОН С ОСОБЫМИ УСЛОВИЯМИ ИСПОЛЬЗОВАНИЯ ТЕРРИТОРИИ

Защитная зона объекта культурного наследия
« Васильевская церковь (деревянная) с интерьером », расположенная по адресу:
Брянская область, р-н Суражский, с. Душатин
(наименование зоны с особыми условиями использования территории)

План границ зоны с особыми условиями использования территории



Масштаб 1:2000

Используемые условные знаки и обозначения

- граница зоны с особыми условиями использования территории
- граница кадастрового квартала
- ●1 - характерная точка границы защитной зоны объекта культурного наследия
- *32:20:0000000* - номер кадастрового квартала
- - земельный участок, поставленный на государственный кадастровый учёт

РОССИЙСКАЯ ФЕДЕРАЦИЯ КАДАСТРОВЫЙ ИНЖЕНЕР ЗИНОВКИН СЕРГЕЙ АЛЕКСАНДРОВИЧ КВАЛИФИКАЦИОННЫЙ АТТЕСТАТ № 32-11-86 026-962-077 70

Подпись _____ Зиновкин С.А.

Дата «23» ноября 2018 г.

Прошито, пронумеровано и скреплено печатью

8 (восемь) лист(ов

Зиновкин С.А.

(ФИО) подпис

Дата: 23.11.2018



Всего листов 8

ГРАФИЧЕСКОЕ ОПИСАНИЕ МЕСТОПОЛОЖЕНИЯ ГРАНИЦ ЗОН С ОСОБЫМИ УСЛОВИЯМИ ИСПОЛЬЗОВАНИЯ ТЕРРИТОРИИ

Защитная зона объекта культурного наследия «Церковь Рождества Богородицы (каменная)», расположенная по адресу: Брянская область, р-н Суражский, с. Нивное

(наименование зоны с особыми условиями использования территории)

Титульный лист

1. Сведения о заказчике землеустроительных работ:

О физическом лице:

Фамилия, имя, отчество (отчество указывается при наличии): –

О юридическом лице, органе государственной власти, органе местного самоуправления:

Полное наименование: *Управление по охране и сохранению историко-культурного наследия Брянской области*

Страна регистрации (инкорпорации) (указывается в отношении иностранного юридического лица): –

Фамилия и инициалы уполномоченного представителя, его должность, реквизиты доверенности (если представитель действует по доверенности): *Новикова Тамара Михайловна, начальник отдела по охране и сохранению объектов культурного наследия.*

Подпись _____ Т.М.Новикова Дата «_23_» ___ноября___ 2018 г.

2. Сведения об исполнителе землеустроительных работ:

Об индивидуальном предпринимателе:

Фамилия, имя, отчество (отчество указывается при наличии): –

Идентификационный номер налогоплательщика: –

Контактный телефон и почтовый адрес: –

Номер квалификационного аттестата кадастрового инженера (если исполнителем является кадастровый инженер): -

О юридическом лице:

Полное наименование: *Общество с ограниченной ответственностью «Многофункциональный Центр «Брянскземпроект» (ООО «МФЦ «Брянскземпроект»»)*

Основной государственный регистрационный номер: *1143256016606*

Контактный телефон и почтовый адрес: *8(4832)74-49-56, 241050, г. Брянск, ул. С. Перовской, д.48*

Фамилия и инициалы уполномоченного представителя юридического лица, его должность, реквизиты доверенности (если представитель действует по доверенности): *Слепцов В.С., директор.*

Сведения о кадастровом инженере: *Зиновкин Сергей Александрович, номер квалификационного аттестата 32-11-86*

Подпись _____ С.А. Зиновкин Дата «_23_» ___ноября___ 2018 г.

Место для оттиска печати лица, составившего карту (план) объекта землеустройства

3. Сведения о согласовании карты (плана) объекта культурного наследия:

Полное наименование органа (организации), с которым осуществляется согласование, фамилия и инициалы уполномоченного лица, его должность:

Реквизиты письма (дата и номер, если согласование оформлено в виде письма): _____

Подпись _____ _____

Место для оттиска печати органа (организации), с которым осуществляется согласование

ГРАФИЧЕСКОЕ ОПИСАНИЕ МЕСТОПОЛОЖЕНИЯ ГРАНИЦ ЗОН С ОСОБЫМИ УСЛОВИЯМИ ИСПОЛЬЗОВАНИЯ ТЕРРИТОРИИ

Защитная зона объекта культурного наследия «Церковь Рождества Богородицы (каменная)», расположенная по адресу: Брянская область, р-н Суражский, с. Нивное

(наименование зоны с особыми условиями использования территории)

Сведения об ЗОУИТ

№ п/п	Характеристики объекта землеустройства	Описание характеристик
1	2	3
1	*Местоположение ЗОУИТ*	**Брянская область, р-н Суражский, с. Нивное**, *Защитная зона объекта культурного наследия «Церковь Рождества Богородицы (каменная)»*
2	*Площадь ЗОУИТ± величина погрешности определения площади (Р+/- ΔР)*	*149390 кв.м ± 135*
3	*Иные характеристики ЗОУИТ*	*Федеральный закон от 25.06.2002 № 73-ФЗ «Об объектах культурного наследия (памятниках истории и культуры) народов Российской Федерации» «Статья 34.1 Защитные зоны объектов культурного наследия (введена Федеральным законом от 05.04.2016 № 95-ФЗ).* *1. Защитными зонами объектов культурного наследия являются территории, которые прилегают к включенным в реестр памятникам и ансамблям (за исключением указанных в пункте 2 настоящей статьи объектов культурного наследия) и в границах, которых в целях обеспечения сохранности объектов культурного наследия и композиционно-видовых связей (панорам) запрещаются строительство объектов капитального строительства и их реконструкция, связанная с изменением их параметров (высоты, количества этажей, площади), за исключением строительства и реконструкции линейных объектов.* *3. Границы защитной зоны объекта культурного наследия устанавливаются:* *1) для памятника, расположенного в границах населенного пункта, на расстоянии 100 метров от внешних границ территории памятника, для памятника, расположенного вне границ населенного пункта, на расстоянии 200 метров от внешних границ территории памятника;* *2) для ансамбля, расположенного в границах населенного пункта, на расстоянии 150 метров от внешних границ территории ансамбля, для ансамбля, расположенного вне границ населенного пункта, на расстоянии 250 метров от внешних границ территории ансамбля.* *4. В случае отсутствия утвержденных границ территории объекта культурного наследия, расположенного в границах населенного пункта, границы защитной зоны такого объекта устанавливаются на расстоянии 200 метров от линии внешней стены памятника либо от линии общего контура ансамбля, образуемого соединением внешних точек наиболее удаленных элементов ансамбля, включая парковую территорию. В случае*

ГРАФИЧЕСКОЕ ОПИСАНИЕ МЕСТОПОЛОЖЕНИЯ ГРАНИЦ ЗОН С ОСОБЫМИ УСЛОВИЯМИ ИСПОЛЬЗОВАНИЯ ТЕРРИТОРИИ

Защитная зона объекта культурного наследия «Церковь Рождества Богородицы (каменная)», расположенная по адресу: Брянская область, р-н Суражский, с. Нивное

(наименование зоны с особыми условиями использования территории)

Сведения об ЗОУИТ		
№ п/п	**Характеристики объекта землеустройства**	**Описание характеристик**
1	**2**	**3**
		отсутствия утвержденных границ территории объекта культурного наследия, расположенного вне границ населенного пункта, границы защитной зоны такого объекта устанавливаются на расстоянии 300 метров от линии внешней стены памятника либо от линии общего контура ансамбля, образуемого соединением внешних точек наиболее удаленных элементов ансамбля, включая парковую территорию.

ГРАФИЧЕСКОЕ ОПИСАНИЕ МЕСТОПОЛОЖЕНИЯ ГРАНИЦ ЗОН С ОСОБЫМИ УСЛОВИЯМИ ИСПОЛЬЗОВАНИЯ ТЕРРИТОРИИ

Защитная зона объекта культурного наследия «Церковь Рождества Богородицы (каменная)», расположенная по адресу: Брянская область, р-н Суражский, с. Нивное

(наименование зоны с особыми условиями использования территории)

Сведения о местоположении границ ЗОУИТ

1. Система координат СК-32, зона 1

2. Сведения о характерных точках границ ЗОУИТ

Обозначение характерных точек границ	Координаты, м		Метод определения координат и средняя квадратическая погрешность положения характерной точки (M_t), м	Описание закрепления точки
	X	У		
1	2	3	4	5
1	482478.06	1257137.54	Картометрический метод, 0.1	-
2	482475.68	1257158.35	Картометрический метод, 0.1	-
3	482471.15	1257178.80	Картометрический метод, 0.1	-
4	482464.51	1257198.66	Картометрический метод, 0.1	-
5	482455.82	1257217.72	Картометрический метод, 0.1	-
6	482445.19	1257235.77	Картометрический метод, 0.1	-
7	482432.73	1257252.60	Картометрический метод, 0.1	-
8	482418.58	1257268.04	Картометрический метод, 0.1	-
9	482402.89	1257281.92	Картометрический метод, 0.1	-
10	482385.84	1257294.09	Картометрический метод, 0.1	-
11	482367.61	1257304.40	Картометрический метод, 0.1	-
12	482362.87	1257306.46	Картометрический метод, 0.1	-
13	482360.54	1257307.78	Картометрический метод, 0.1	-
14	482341.33	1257316.13	Картометрический метод, 0.1	-
15	482321.35	1257322.43	Картометрический метод, 0.1	-
16	482300.83	1257326.61	Картометрический метод, 0.1	-
17	482290.94	1257328.09	Картометрический метод, 0.1	-
18	482270.09	1257330.09	Картометрический метод, 0.1	-
19	482249.15	1257329.91	Картометрический метод, 0.1	-
20	482228.34	1257327.54	Картометрический метод, 0.1	-
21	482225.72	1257326.96	Картометрический метод, 0.1	-
22	482220.58	1257326.37	Картометрический метод, 0.1	-
23	482200.13	1257321.84	Картометрический метод, 0.1	-
24	482180.27	1257315.19	Картометрический метод, 0.1	-
25	482161.21	1257306.51	Картометрический метод, 0.1	-
26	482143.16	1257295.88	Картометрический метод, 0.1	-
27	482126.33	1257283.42	Картометрический метод, 0.1	-
28	482110.88	1257269.27	Картометрический метод, 0.1	-
29	482097.00	1257253.58	Картометрический метод, 0.1	-
30	482084.84	1257236.53	Картометрический метод, 0.1	-
31	482074.53	1257218.30	Картометрический метод, 0.1	-
32	482066.18	1257199.09	Картометрический метод, 0.1	-
33	482059.88	1257179.12	Картометрический метод, 0.1	-
34	482055.70	1257158.60	Картометрический метод, 0.1	-
35	482053.63	1257144.75	Картометрический метод, 0.1	-
36	482051.63	1257123.90	Картометрический метод, 0.1	-
37	482051.81	1257102.96	Картометрический метод, 0.1	-
38	482053.80	1257085.52	Картометрический метод, 0.1	-
39	482053.85	1257079.40	Картометрический метод, 0.1	-
40	482056.22	1257058.59	Картометрический метод, 0.1	-
41	482060.75	1257038.14	Картометрический метод, 0.1	-
42	482067.40	1257018.28	Картометрический метод, 0.1	-
43	482076.08	1256999.22	Картометрический метод, 0.1	-
44	482086.71	1256981.17	Картометрический метод, 0.1	-
45	482099.17	1256964.33	Картометрический метод, 0.1	-
46	482113.32	1256948.89	Картометрический метод, 0.1	-
47	482129.01	1256935.01	Картометрический метод, 0.1	-
48	482146.06	1256922.85	Картометрический метод, 0.1	-

ГРАФИЧЕСКОЕ ОПИСАНИЕ МЕСТОПОЛОЖЕНИЯ ГРАНИЦ ЗОН С ОСОБЫМИ УСЛОВИЯМИ ИСПОЛЬЗОВАНИЯ ТЕРРИТОРИИ

Защитная зона объекта культурного наследия «Церковь Рождества Богородицы (каменная)», расположенная по адресу: Брянская область, р-н Суражский, с. Нивное

(наименование зоны с особыми условиями использования территории)

Сведения о местоположении границ ЗОУИТ

49	482164.29	1256912.54	Картометрический метод, 0.1	-
50	482183.50	1256904.18	Картометрический метод, 0.1	-
51	482203.47	1256897.89	Картометрический метод, 0.1	-
52	482224.00	1256893.71	Картометрический метод, 0.1	-
53	482237.84	1256891.64	Картометрический метод, 0.1	-
54	482258.69	1256889.63	Картометрический метод, 0.1	-
55	482279.64	1256889.82	Картометрический метод, 0.1	-
56	482300.45	1256892.19	Картометрический метод, 0.1	-
57	482320.90	1256896.72	Картометрический метод, 0.1	-
58	482340.76	1256903.37	Картометрический метод, 0.1	-
59	482359.82	1256912.05	Картометрический метод, 0.1	-
60	482377.86	1256922.68	Картометрический метод, 0.1	-
61	482394.70	1256935.14	Картометрический метод, 0.1	-
62	482410.14	1256949.29	Картометрический метод, 0.1	-
63	482424.02	1256964.98	Картометрический метод, 0.1	-
64	482436.18	1256982.03	Картометрический метод, 0.1	-
65	482446.50	1257000.26	Картометрический метод, 0.1	-
66	482454.85	1257019.47	Картометрический метод, 0.1	-
67	482456.69	1257025.31	Картометрический метод, 0.1	-
68	482463.69	1257041.40	Картометрический метод, 0.1	-
69	482469.99	1257061.38	Картометрический метод, 0.1	-
70	482474.16	1257081.90	Картометрический метод, 0.1	-
71	482476.23	1257095.75	Картометрический метод, 0.1	
72	482478.24	1257116.60	Картометрический метод, 0.1	
1	482478.06	1257137.54	Картометрический метод, 0.1	

3. Сведения о характерных точках части (частей) границы ЗОУИТ

Обозначение части границ		Описание прохождения части границы
от точки	до точки	
1	2	3
-	-	-

4. Сведения о частях границ ЗОУИТ, совпадающих с местоположением внешних границ природных объектов и (или) объектов искусственного происхождения.

Обозначение части границ		Обозначение прохождения части границ
от точки	от точки	
1	2	3
-	-	-

ГРАФИЧЕСКОЕ ОПИСАНИЕ МЕСТОПОЛОЖЕНИЯ ГРАНИЦ ЗОН С ОСОБЫМИ УСЛОВИЯМИ ИСПОЛЬЗОВАНИЯ ТЕРРИТОРИИ

Защитная зона объекта культурного наследия «Церковь Рождества Богородицы (каменная)», расположенная по адресу: Брянская область, р-н Суражский, с. Нивное

(наименование зоны с особыми условиями использования территории))

Сведения о местоположении измененных (уточненных) границ объекта землеустройства

1. Система координат СК-32, зона 1

2. Сведения о характерных точках границ объекта землеустройства

Обозначение характерных точек границ	Существующие координаты, м		Измененные (уточненные) координаты, м		Метод определения координат и средняя квадратическая погрешность положения характерной точки (M_t), м	Описание закрепления точки
	X	У	X	У		
1	2	3	4	5	6	7
-	-	-	-	-	-	-

3. Сведения о характерных точках части (частей) границ объекта землеустройства

Обозначение части границ		Описание прохождения части границы
от точки	до точки	
1	2	3
-	-	-

4. Сведения о частях границ объекта землеустройства, совпадающих с местоположением внешних границ природных объектов и (или) объектов искусственного происхождения.

Обозначение части границ		Обозначение прохождения части границ
от точки	до точки	
1	2	3
-	-	-

ГРАФИЧЕСКОЕ ОПИСАНИЕ МЕСТОПОЛОЖЕНИЯ ГРАНИЦ
ЗОН С ОСОБЫМИ УСЛОВИЯМИ ИСПОЛЬЗОВАНИЯ ТЕРРИТОРИИ
Защитная зона объекта культурного наследия
« Церковь Рождества Богородицы (каменная)», расположенная по адресу:
Брянская область, р-н Суражский, с. Нивное
(наименование зоны с особыми условиями использования территории)

План границ зоны с особыми условиями использования территории



Масштаб 1:2000

Используемые условные знаки и обозначения

- граница зоны с особыми условиями использования территории
- граница кадастрового квартала
- ●1 - характерная точка границы защитной зоны объекта культурного наследия
- *32:20:0000000* - номер кадастрового квартала
- земельный участок, поставленный на государственный кадастровый учёт

Подпись _____ Зиновкин С.А.

Дата « 23» ноября 2018 г.

Прошито, пронумеровано и скреплено печатью

8 (восемь) лист(ов

Зиновкин С.А.

(ФИО) подпис

Дата: 23.11.2018



Всего листов 8

ГРАФИЧЕСКОЕ ОПИСАНИЕ МЕСТОПОЛОЖЕНИЯ ГРАНИЦ ЗОН С ОСОБЫМИ УСЛОВИЯМИ ИСПОЛЬЗОВАНИЯ ТЕРРИТОРИИ

Защитная зона объекта культурного наследия «Сретенская церковь с интерьером», расположенная по адресу: Брянская область, р-н Трубчевский, г.Трубчевск

(наименование зоны с особыми условиями использования территории)

Титульный лист

1. Сведения о заказчике землеустроительных работ:

О физическом лице:

Фамилия, имя, отчество (отчество указывается при наличии): –

О юридическом лице, органе государственной власти, органе местного самоуправления:

Полное наименование: *Управление по охране и сохранению историко-культурного наследия Брянской области*

Страна регистрации (инкорпорации) (указывается в отношении иностранного юридического лица): –

Фамилия и инициалы уполномоченного представителя, его должность, реквизиты доверенности (если представитель действует по доверенности): *Новикова Тамара Михайловна, начальник отдела по охране и сохранению объектов культурного наследия.*

Подпись _____ Новикова Т.М. Дата « 23 » ноября 2018 г.

2. Сведения об исполнителе землеустроительных работ:

Об индивидуальном предпринимателе:

Фамилия, имя, отчество (отчество указывается при наличии): –

Идентификационный номер налогоплательщика: –

Контактный телефон и почтовый адрес: –

Номер квалификационного аттестата кадастрового инженера (если исполнителем является кадастровый инженер): -

О юридическом лице:

Полное наименование: *Общество с ограниченной ответственностью «Многофункциональный Центр «Брянскземпроект»» (ООО «МФЦ «Брянскземпроект»»)*

Основной государственный регистрационный номер: *1143256016606*

Контактный телефон и почтовый адрес: *8(4832)74-49-56, 241050, г. Брянск, ул. С. Перовской, д.48*

Фамилия и инициалы уполномоченного представителя юридического лица, его должность, реквизиты доверенности (если представитель действует по доверенности): *Слепцов В.С., директор.*

Сведения о кадастровом инженере: *Зиновкин Сергей Александрович, номер квалификационного аттестата 32-11-86*

Подпись _____ С.А. Зиновкин Дата « 23 » ноября 2018 г.

Место для оттиска печати лица, составившего карту (план) объекта землеустройства

3. Сведения о согласовании карты (плана) объекта культурного наследия:

Полное наименование органа (организации), с которым осуществляется согласование, фамилия и инициалы уполномоченного лица, его должность:

Реквизиты письма (дата и номер, если согласование оформлено в виде письма): _____

Подпись _____ _____

Место для оттиска печати органа (организации), с которым осуществляется согласование

Лист №

ГРАФИЧЕСКОЕ ОПИСАНИЕ МЕСТОПОЛОЖЕНИЯ ГРАНИЦ ЗОН С ОСОБЫМИ УСЛОВИЯМИ ИСПОЛЬЗОВАНИЯ ТЕРРИТОРИИ

Защитная зона объекта культурного наследия «Сретенская церковь с интерьером», расположенная по адресу: Брянская область, р-н Трубчевский, г.Трубчевск

(наименование зоны с особыми условиями использования территории)

Сведения об ЗОУИТ

№ п/п	Характеристики объекта землеустройства	Описание характеристик
1	2	3
1	*Местоположение ЗОУИТ*	*Брянская область, р-н Трубчевский, г.Трубчевск Защитная зона объекта культурного наследия «Сретенская церковь с интерьером»*
2	*Площадь ЗОУИТ± величина погрешности определения площади (Р+/- ΔР)*	*141944 кв.м ±131.8*
3	*Иные характеристики ЗОУИТ*	*Федеральный закон от 25.06.2002 № 73-ФЗ «Об объектах культурного наследия (памятниках истории и культуры) народов Российской Федерации» «Статья 34.1 Защитные зоны объектов культурного наследия (введена Федеральным законом от 05.04.2016 № 95-ФЗ).* *1. Защитными зонами объектов культурного наследия являются территории, которые прилегают к включенным в реестр памятникам и ансамблям (за исключением указанных в пункте 2 настоящей статьи объектов культурного наследия) и в границах, которых в целях обеспечения сохранности объектов культурного наследия и композиционно-видовых связей (панорам) запрещаются строительство объектов капитального строительства и их реконструкция, связанная с изменением их параметров (высоты, количества этажей, площади), за исключением строительства и реконструкции линейных объектов.* *3. Границы защитной зоны объекта культурного наследия устанавливаются:* *1) для памятника, расположенного в границах населенного пункта, на расстоянии 100 метров от внешних границ территории памятника, для памятника, расположенного вне границ населенного пункта, на расстоянии 200 метров от внешних границ территории памятника;* *2) для ансамбля, расположенного в границах населенного пункта, на расстоянии 150 метров от внешних границ территории ансамбля, для ансамбля, расположенного вне границ населенного пункта, на расстоянии 250 метров от внешних границ территории ансамбля.* *4. В случае отсутствия утвержденных границ территории объекта культурного наследия, расположенного в границах населенного пункта, границы защитной зоны такого объекта устанавливаются на расстоянии 200 метров от линии внешней стены памятника*

ГРАФИЧЕСКОЕ ОПИСАНИЕ МЕСТОПОЛОЖЕНИЯ ГРАНИЦ ЗОН С ОСОБЫМИ УСЛОВИЯМИ ИСПОЛЬЗОВАНИЯ ТЕРРИТОРИИ

Защитная зона объекта культурного наследия

«Сретенская церковь с интерьером», расположенная по адресу: Брянская область, р-н Трубчевский, г.Трубчевск,

(наименование зоны с особыми условиями использования территории)

Сведения об ЗОУИТ

№ п/п	Характеристики объекта землеустройства	Описание характеристик
1	2	3
		ансамбля, включая парковую территорию. В случае отсутствия утвержденных границ территории объекта культурного наследия, расположенного вне границ населенного пункта, границы защитной зоны такого объекта устанавливаются на расстоянии 300 метров от линии внешней стены памятника либо от линии общего контура ансамбля, образуемого соединением внешних точек наиболее удаленных элементов ансамбля, включая парковую территорию.

ГРАФИЧЕСКОЕ ОПИСАНИЕ МЕСТОПОЛОЖЕНИЯ ГРАНИЦ ЗОН С ОСОБЫМИ УСЛОВИЯМИ ИСПОЛЬЗОВАНИЯ ТЕРРИТОРИИ

Защитная зона объекта культурного наследия

«Сретенская церковь с интерьером», расположенная по адресу: Брянская область, р-н Трубчевский, г.Трубчевск,

(наименование зоны с особыми условиями использования территории)

Сведения о местоположении границ ЗОУИТ

1. Система координат СК-32, зона 2

2. Сведения о характерных точках границ ЗОУИТ

Обозначение характерных точек границ	Координаты, м		Метод определения координат и средняя квадратическая погрешность положения характерной точки (M_t), м	Описание закрепления точки
	X	У		
1	2	3	4	5
1	416582.53	1337902.73	Картометрический метод, 0.1	-
2	416587.78	1337908.37	Картометрический метод, 0.1	-
3	416601.42	1337924.39	Картометрический метод, 0.1	-
4	416613.29	1337941.76	Картометрический метод, 0.1	-
5	416616.85	1337948.36	Картометрический метод, 0.1	-
6	416618.71	1337951.28	Картометрический метод, 0.1	-
7	416622.32	1337958.50	Картометрический метод, 0.1	-
8	416623.28	1337960.27	Картометрический метод, 0.1	-
9	416623.59	1337961.04	Картометрический метод, 0.1	-
10	416627.84	1337969.54	Картометрический метод, 0.1	-
11	416635.07	1337988.63	Картометрический метод, 0.1	-
12	416640.31	1338008.36	Картометрический метод, 0.1	-
13	416643.52	1338028.52	Картометрический метод, 0.1	-
14	416644.65	1338048.90	Картометрический метод, 0.1	-
15	416643.70	1338069.30	Картометрический метод, 0.1	-
16	416640.67	1338089.48	Картометрический метод, 0.1	-
17	416635.60	1338109.26	Картометрический метод, 0.1	-
18	416628.55	1338128.42	Картометрический метод, 0.1	-
19	416619.57	1338146.75	Картометрический метод, 0.1	-
20	416608.78	1338164.08	Картометрический метод, 0.1	-
21	416607.81	1338165.33	Картометрический метод, 0.1	-
22	416606.56	1338167.36	Картометрический метод, 0.1	-
23	416593.55	1338184.19	Картометрический метод, 0.1	-
24	416578.83	1338199.53	Картометрический метод, 0.1	-
25	416572.12	1338205.82	Картометрический метод, 0.1	-
26	416556.57	1338218.98	Картометрический метод, 0.1	-
27	416539.76	1338230.49	Картометрический метод, 0.1	-
28	416535.87	1338232.61	Картометрический метод, 0.1	-
29	416533.82	1338233.98	Картометрический метод, 0.1	-
30	416515.39	1338243.70	Картометрический метод, 0.1	-
31	416496.06	1338251.45	Картометрический метод, 0.1	-
32	416476.02	1338257.15	Картометрический метод, 0.1	-
33	416455.50	1338260.73	Картометрический метод, 0.1	-
34	416450.54	1338261.07	Картометрический метод, 0.1	-
35	416440.73	1338262.45	Картометрический метод, 0.1	-
36	416419.64	1338263.15	Картометрический метод, 0.1	-
37	416398.60	1338261.63	Картометрический метод, 0.1	-
38	416377.83	1338257.91	Картометрический метод, 0.1	-
39	416357.57	1338252.01	Картометрический метод, 0.1	-
40	416338.04	1338244.01	Картометрический метод, 0.1	-
41	416319.47	1338234.00	Картометрический метод, 0.1	-
42	416302.05	1338222.09	Картометрический метод, 0.1	-
43	416285.99	1338208.41	Картометрический метод, 0.1	-
44	416271.45	1338193.12	Картометрический метод, 0.1	-
45	416265.40	1338186.04	Картометрический метод, 0.1	-
46	416252.65	1338169.43	Картометрический метод, 0.1	-
47	416241.71	1338151.58	Картометрический метод, 0.1	-

ГРАФИЧЕСКОЕ ОПИСАНИЕ МЕСТОПОЛОЖЕНИЯ ГРАНИЦ ЗОН С ОСОБЫМИ УСЛОВИЯМИ ИСПОЛЬЗОВАНИЯ ТЕРРИТОРИИ

Защитная зона объекта культурного наследия

«Сретенская церковь с интерьером», расположенная по адресу: Брянская область, р-н Трубчевский, г.Трубчевск,

(наименование зоны с особыми условиями использования территории)

Сведения о местоположении границ ЗОУИТ

51	416218.07	1338071.84	Картометрический метод, 0.1	-
52	416217.52	1338050.91	Картометрический метод, 0.1	-
53	416219.16	1338030.04	Картометрический метод, 0.1	-
54	416222.97	1338009.45	Картометрический метод, 0.1	-
55	416228.91	1337989.38	Картометрический метод, 0.1	-
56	416231.16	1337983.95	Картометрический метод, 0.1	-
57	416232.94	1337977.59	Картометрический метод, 0.1	-
58	416240.49	1337958.49	Картометрический метод, 0.1	-
59	416249.95	1337940.27	Картометрический метод, 0.1	-
60	416261.23	1337923.12	Картометрический метод, 0.1	-
61	416274.21	1337907.21	Картометрический метод, 0.1	-
62	416288.75	1337892.71	Картометрический метод, 0.1	-
63	416291.33	1337890.39	Картометрический метод, 0.1	-
64	416307.12	1337877.58	Картометрический метод, 0.1	-
65	416324.14	1337866.44	Картометрический метод, 0.1	-
66	416342.19	1337857.09	Картометрический метод, 0.1	-
67	416361.10	1337849.61	Картометрический метод, 0.1	-
68	416380.68	1337844.10	Картометрический метод, 0.1	-
69	416390.75	1337842.34	Картометрический метод, 0.1	-
70	416391.07	1337842.25	Картометрический метод, 0.1	-
71	416393.58	1337841.84	Картометрический метод, 0.1	-
72	416400.71	1337840.60	Картометрический метод, 0.1	-
73	416401.69	1337840.53	Картометрический метод, 0.1	-
74	416411.71	1337838.90	Картометрический метод, 0.1	-
75	416432.58	1337837.73	Картометрический метод, 0.1	-
76	416453.46	1337838.74	Картометрический метод, 0.1	-
77	416474.12	1337841.93	Картометрический метод, 0.1	-
78	416494.94	1337847.46	Картометрический метод, 0.1	-
79	416513.65	1337853.90	Картометрический метод, 0.1	-
80	416534.02	1337863.61	Картометрический метод, 0.1	-
81	416551.26	1337874.30	Картометрический метод, 0.1	-
82	416567.14	1337887.34	Картометрический метод, 0.1	-
83	416575.10	1337895.21	Картометрический метод, 0.1	-
1	416582.53	1337902.73	Картометрический метод, 0.1	-

3. Сведения о характерных точках части (частей) границы ЗОУИТ

Обозначение части границ		Описание прохождения части границы
от точки	до точки	
1	2	3
-	-	-
-	-	-

4. Сведения о частях границ ЗОУИТ, совпадающих с местоположением внешних границ природных объектов и (или) объектов искусственного происхождения.

Обозначение части границ		Обозначение прохождения части границ
от точки	от точки	
1	2	3
-	-	-

ГРАФИЧЕСКОЕ ОПИСАНИЕ МЕСТОПОЛОЖЕНИЯ ГРАНИЦ ЗОН С ОСОБЫМИ УСЛОВИЯМИ ИСПОЛЬЗОВАНИЯ ТЕРРИТОРИИ

Защитная зона объекта культурного наследия

«Сретенская церковь с интерьером», расположенная по адресу: Брянская область, р-н Трубчевский, г.Трубчевск,

(наименование зоны с особыми условиями использования территории)

Сведения о местоположении измененных (уточненных) границ ЗОУИТ

1. Система координат СК-32, зона 1

2. Сведения о характерных точках границ ЗОУИТ

Обозначение характерных точек границ	Существующие координаты, м		Измененные (уточненные) координаты, м		Метод определения координат и средняя квадратическая погрешность положения характерной точки (M_t), м	Описание закрепления точки
	X	У	X	У		
1	2	3	4	5	6	7
-	-	-	-	-	-	-

3. Сведения о характерных точках части (частей) границ ЗОУИТ

Обозначение части границ		Описание прохождения части границы
от точки	до точки	
1	2	3
-	-	-

4. Сведения о частях границ ЗОУИТ, совпадающих с местоположением внешних границ природных объектов и (или) объектов искусственного происхождения.

Обозначение части границ		Обозначение прохождения части границ
от точки	до точки	
1	2	3
-	-	-

ГРАФИЧЕСКОЕ ОПИСАНИЕ МЕСТОПОЛОЖЕНИЯ ГРАНИЦ ЗОН С ОСОБЫМИ УСЛОВИЯМИ ИСПОЛЬЗОВАНИЯ ТЕРРИТОРИИ

Защитная зона объекта культурного наследия «Сретенская церковь с интерьером», расположенная по адресу: Брянская область, р-н Трубчевский, г.Трубчевск

(наименование зоны с особыми условиями использования территории)

План границ объекта землеустройства

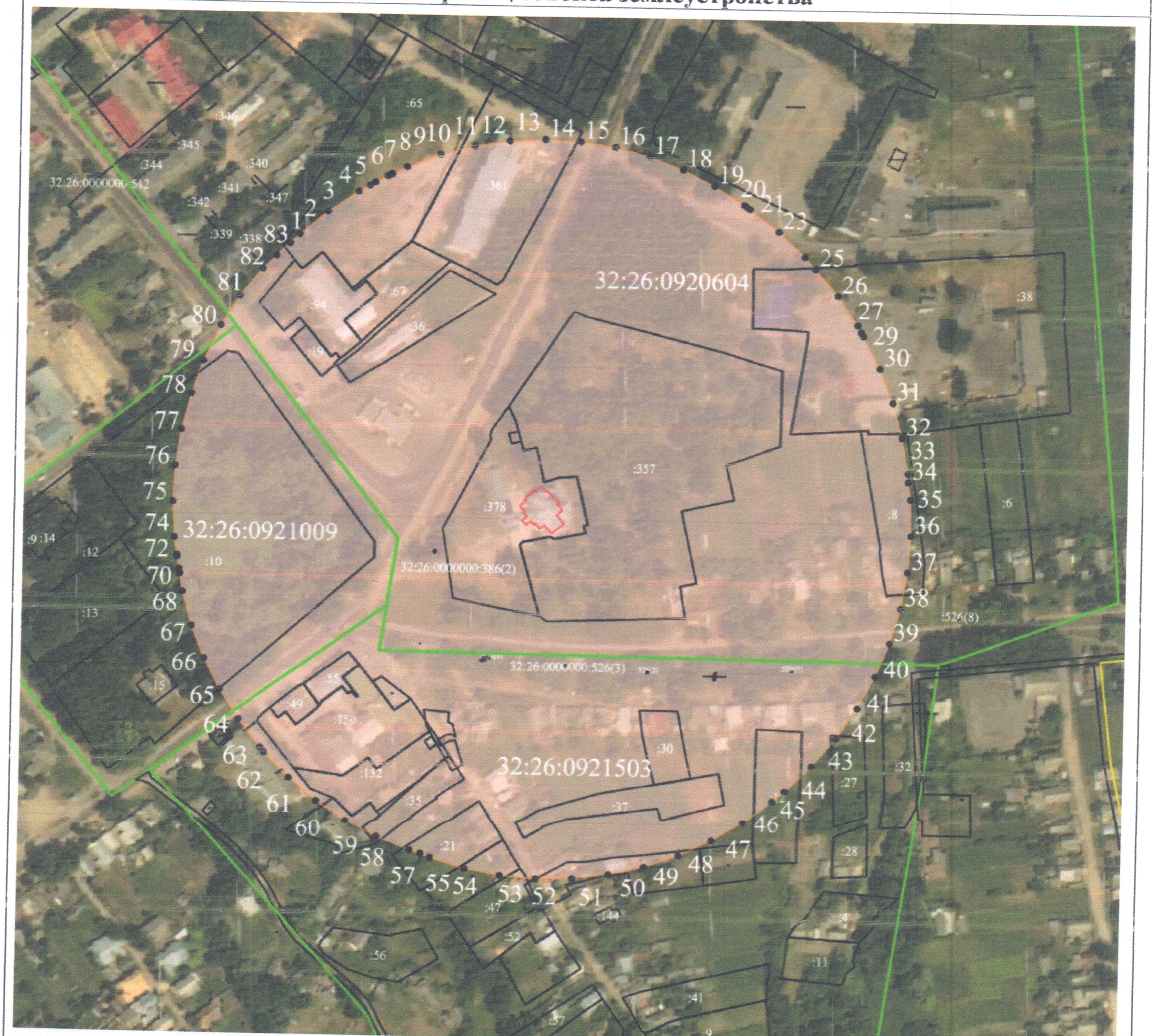

Масштаб 1:2000

Используемые условные знаки и обозначения

- граница зоны с особыми условиями использования территории
- граница кадастрового квартала
- характерная точка границы защитной зоны объекта культурного наследия

32:26:0920604 - номер кадастрового квартала

- земельный участок, поставленный на государственный кадастровый учёт

Подпись _____ Зиновкин С.А.

Дата «23» ноября 2018 г.

Всего листов 8

ГРАФИЧЕСКОЕ ОПИСАНИЕ МЕСТОПОЛОЖЕНИЯ ГРАНИЦ ЗОН С ОСОБЫМИ УСЛОВИЯМИ ИСПОЛЬЗОВАНИЯ ТЕРРИТОРИИ

Защитная зона объекта культурного наследия «Приют сиротский», расположенная по адресу: Брянская область, р-н Трубчевский, г.Трубчевск,пл.Красноармейская, 21

(наименование зоны с особыми условиями использования территории)

Титульный лист

1. Сведения о заказчике землеустроительных работ:

О физическом лице:

Фамилия, имя, отчество (отчество указывается при наличии): –

О юридическом лице, органе государственной власти, органе местного самоуправления:

Полное наименование: *Управление по охране и сохранению историко-культурного наследия Брянской области*

Страна регистрации (инкорпорации) (указывается в отношении иностранного юридического лица): –

Фамилия и инициалы уполномоченного представителя, его должность, реквизиты доверенности (если представитель действует по доверенности *Новикова Тамара Михайловна, начальник отдела по охране и сохранению объектов культурного наследия.*

Подпись _____ Новикова Т.М. Дата «23» ноября 2018 г.

2. Сведения об исполнителе землеустроительных работ:

Об индивидуальном предпринимателе:

Фамилия, имя, отчество (отчество указывается при наличии): –

Идентификационный номер налогоплательщика: –

Контактный телефон и почтовый адрес: –

Номер квалификационного аттестата кадастрового инженера (если исполнителем является кадастровый инженер): -

О юридическом лице:

Полное наименование: *Общество с ограниченной ответственностью «Многофункциональный Центр «Брянскземпроект» (ООО «МФЦ «Брянскземпроект»»)*

Основной государственный регистрационный номер: *1143256016606*

Контактный телефон и почтовый адрес: *8(4832)74-49-56, 241050, г. Брянск, ул. С. Перовской, д.48*

Фамилия и инициалы уполномоченного представителя юридического лица, его должность, реквизиты доверенности (если представитель действует по доверенности): *Слепцов В.С., директор.*

Сведения о кадастровом инженере: *Зиновкин Сергей Александрович, номер квалификационного аттестата 32-11-86*

Подпись _____ С.А. Зиновкин Дата «23» ноября 2018 г.

Место для оттиска печати лица, составившего карту (план) объекта землеустройства

3. Сведения о согласовании карты (плана) объекта культурного наследия:

Полное наименование органа (организации), с которым осуществляется согласование, фамилия и инициалы уполномоченного лица, его должность:

Реквизиты письма (дата и номер, если согласование оформлено в виде письма): _____

Подпись _____ _____

Место для оттиска печати органа (организации), с которым осуществляется согласование

ГРАФИЧЕСКОЕ ОПИСАНИЕ МЕСТОПОЛОЖЕНИЯ ГРАНИЦ ЗОН С ОСОБЫМИ УСЛОВИЯМИ ИСПОЛЬЗОВАНИЯ ТЕРРИТОРИИ

Защитная зона объекта культурного наследия «Приют сиротский», расположенная по адресу: Брянская область, р-н Трубчевский, г.Трубчевск,

(наименование зоны с особыми условиями использования территории)

Сведения об ЗОУИТ

№ п/п	Характеристики объекта землеустройства	Описание характеристик
1	2	3
1	*Местоположение ЗОУИТ*	**Брянская область, р-н Трубчевский,с.Трубчевск,** *Защитная зона объекта культурного наследия «Приют сиротский»*
2	*Площадь ЗОУИТ± величина погрешности определения площади (Р+/- ΔР)*	*139975 кв.м ± 130.9*
3	*Иные характеристики ЗОУИТ*	*Федеральный закон от 25.06.2002 № 73-ФЗ «Об объектах культурного наследия (памятниках истории и культуры) народов Российской Федерации» «Статья 34.1 Защитные зоны объектов культурного наследия (введена Федеральным законом от 05.04.2016 № 95-ФЗ).* *1. Защитными зонами объектов культурного наследия являются территории, которые прилегают к включенным в реестр памятникам и ансамблям (за исключением указанных в пункте 2 настоящей статьи объектов культурного наследия) и в границах, которых в целях обеспечения сохранности объектов культурного наследия и композиционно-видовых связей (панорам) запрещаются строительство объектов капитального строительства и их реконструкция, связанная с изменением их параметров (высоты, количества этажей, площади), за исключением строительства и реконструкции линейных объектов.* *3. Границы защитной зоны объекта культурного наследия устанавливаются:* *1) для памятника, расположенного в границах населенного пункта, на расстоянии 100 метров от внешних границ территории памятника, для памятника, расположенного вне границ населенного пункта, на расстоянии 200 метров от внешних границ территории памятника;* *2) для ансамбля, расположенного в границах населенного пункта, на расстоянии 150 метров от внешних границ территории ансамбля, для ансамбля, расположенного вне границ населенного пункта, на расстоянии 250 метров от внешних границ территории ансамбля.* *4. В случае отсутствия утвержденных границ территории объекта культурного наследия, расположенного в границах населенного пункта, границы защитной зоны такого объекта устанавливаются на*

ГРАФИЧЕСКОЕ ОПИСАНИЕ МЕСТОПОЛОЖЕНИЯ ГРАНИЦ ЗОН С ОСОБЫМИ УСЛОВИЯМИ ИСПОЛЬЗОВАНИЯ ТЕРРИТОРИИ

Защитная зона объекта культурного наследия «Приют сиротский», расположенная по адресу: Брянская область, р-н Трубчевский, г.Трубчевск,

(наименование зоны с особыми условиями использования территории)

Сведения об ЗОУИТ

№ п/п	Характеристики объекта землеустройства	Описание характеристик
1	2	3
		ансамбля, включая парковую территорию. В случае отсутствия утвержденных границ территории объекта культурного наследия, расположенного вне границ населенного пункта, границы защитной зоны такого объекта устанавливаются на расстоянии 300 метров от линии внешней стены памятника либо от линии общего контура ансамбля, образуемого соединением внешних точек наиболее удаленных элементов ансамбля, включая парковую территорию.

ГРАФИЧЕСКОЕ ОПИСАНИЕ МЕСТОПОЛОЖЕНИЯ ГРАНИЦ ЗОН С ОСОБЫМИ УСЛОВИЯМИ ИСПОЛЬЗОВАНИЯ ТЕРРИТОРИИ

Защитная зона объекта культурного наследия «Приют сиротский», расположенная по адресу: Брянская область, р-н Трубчевский, г.Трубчевск,

(наименование зоны с особыми условиями использования территории)

Сведения о местоположении границ ЗОУИТ

1. Система координат СК-32, зона 1

2. Сведения о характерных точках границ ЗОУИТ

Обозначение характерных точек границ	Координаты, м		Метод определения координат и средняя квадратическая погрешность положения характерной точки (M_t), м	Описание закрепления точки
	X	У		
1	2	3	4	5
1	415316.61	1336410.59	Картометрический метод, 0.1	-
2	415314.03	1336431.36	Картометрический метод, 0.1	-
3	415309.29	1336451.74	Картометрический метод, 0.1	-
4	415302.44	1336471.52	Картометрический метод, 0.1	-
5	415293.57	1336490.47	Картометрический метод, 0.1	-
6	415282.76	1336508.39	Картометрический метод, 0.1	-
7	415270.14	1336525.09	Картометрический метод, 0.1	-
8	415255.85	1336540.37	Картометрический метод, 0.1	-
9	415240.04	1336554.08	Картометрический метод, 0.1	-
10	415234.11	1336558.70	Картометрический метод, 0.1	-
11	415214.24	1336571.18	Картометрический метод, 0.1	-
12	415195.89	1336581.31	Картометрический метод, 0.1	-
13	415176.57	1336589.47	Картометрический метод, 0.1	-
14	415156.52	1336595.56	Картометрический метод, 0.1	-
15	415135.93	1336599.52	Картометрический метод, 0.1	-
16	415115.04	1336601.30	Картометрический метод, 0.1	-
17	415094.08	1336600.89	Картометрический метод, 0.1	-
18	415073.28	1336598.28	Картометрический метод, 0.1	-
19	415052.87	1336593.51	Картометрический метод, 0.1	-
20	415033.06	1336586.63	Картометрический метод, 0.1	-
21	415014.09	1336577.72	Картометрический метод, 0.1	-
22	414996.15	1336566.87	Картометрический метод, 0.1	-
23	414979.45	1336554.20	Картометрический метод, 0.1	-
24	414964.17	1336539.85	Картометрический метод, 0.1	-
25	414950.47	1336523.98	Картометрический метод, 0.1	-
26	414936.44	1336505.89	Картометрический метод, 0.1	-
27	414924.49	1336488.69	Картометрический метод, 0.1	-
28	414914.41	1336470.34	Картометрический метод, 0.1	-
29	414906.29	1336451.04	Картометрический метод, 0.1	-
30	414900.24	1336430.99	Картометрический метод, 0.1	-
31	414896.32	1336410.42	Картометрический метод, 0.1	-
32	414894.58	1336389.56	Картометрический метод, 0.1	-
33	414895.02	1336368.62	Картометрический метод, 0.1	-
34	414897.65	1336347.85	Картометрический метод, 0.1	-
35	414902.44	1336327.46	Картометрический метод, 0.1	-
36	414909.33	1336307.69	Картометрический метод, 0.1	-
37	414918.25	1336288.75	Картометрический метод, 0.1	-
38	414929.11	1336270.84	Картометрический метод, 0.1	-
39	414941.78	1336254.16	Картометрический метод, 0.1	-
40	414956.12	1336238.91	Картометрический метод, 0.1	-
41	414971.97	1336225.23	Картометрический метод, 0.1	-
42	414982.55	1336217.44	Картометрический метод, 0.1	-
43	415001.29	1336205.50	Картометрический метод, 0.1	-
44	415019.64	1336195.43	Картометрический метод, 0.1	-
45	415038.94	1336187.32	Картометрический метод, 0.1	-

ГРАФИЧЕСКОЕ ОПИСАНИЕ МЕСТОПОЛОЖЕНИЯ ГРАНИЦ ЗОН С ОСОБЫМИ УСЛОВИЯМИ ИСПОЛЬЗОВАНИЯ ТЕРРИТОРИИ

Защитная зона объекта культурного наследия «Приют сиротский», расположенная по адресу: Брянская область, р-н Трубчевский, г.Трубчевск,

(наименование зоны с особыми условиями использования территории)

Сведения о местоположении границ ЗОУИТ

49	415121.33	1336176.07	Картометрический метод, 0.1	-
50	415142.10	1336178.71	Картометрический метод, 0.1	-
51	415162.48	1336183.49	Картометрический метод, 0.1	-
52	415182.24	1336190.39	Картометрический метод, 0.1	-
53	415201.18	1336199.31	Картометрический метод, 0.1	-
54	415219.08	1336210.16	Картометрический метод, 0.1	-
55	415235.75	1336222.82	Картометрический метод, 0.1	-
56	415251.01	1336237.16	Картометрический метод, 0.1	-
57	415264.68	1336253.01	Картометрический метод, 0.1	-
58	415267.54	1336256.70	Картометрический метод, 0.1	-
59	415279.51	1336273.95	Картометрический метод, 0.1	-
60	415281.49	1336277.55	Картометрический метод, 0.1	-
61	415286.34	1336284.55	Картометрический метод, 0.1	-
62	415296.44	1336302.96	Картометрический метод, 0.1	-
63	415304.54	1336322.32	Картометрический метод, 0.1	-
64	415310.58	1336342.43	Картометрический метод, 0.1	-
65	415314.47	1336363.05	Картометрический метод, 0.1	-
66	415314.64	1336365.13	Картометрический метод, 0.1	-
67	415315.33	1336368.73	Картометрический метод, 0.1	-
68	415317.12	1336389.58	Картометрический метод, 0.1	-
69	415316.72	1336410.51	Картометрический метод, 0.1	-
1	415316.61	1336410.59	Картометрический метод, 0.1	-

3. Сведения о характерных точках части (частей) границы ЗОУИТ

Обозначение части границ		Описание прохождения части границы
от точки	до точки	
1	2	3
-	-	-

4. Сведения о частях границ ЗОУИТ, совпадающих с местоположением внешних границ природных объектов и (или) объектов искусственного происхождения.

Обозначение части границ		Обозначение прохождения части границ
от точки	от точки	
1	2	3
-	-	-

ГРАФИЧЕСКОЕ ОПИСАНИЕ МЕСТОПОЛОЖЕНИЯ ГРАНИЦ ЗОН С ОСОБЫМИ УСЛОВИЯМИ ИСПОЛЬЗОВАНИЯ ТЕРРИТОРИИ

Защитная зона объекта культурного наследия «Приют сиротский», расположенная по адресу: Брянская область, р-н Трубчевский, г.Трубчевск,

(наименование зоны с особыми условиями использования территории)

Сведения о местоположении измененных (уточненных) границ объекта землеустройства

1. Система координат СК-32, зона 1

2. Сведения о характерных точках границ объекта землеустройства

Обозначение характерных точек границ	Существующие координаты, м		Измененные (уточненные) координаты, м		Метод определения координат и средняя квадратическая погрешность положения характерной точки (M_t), м	Описание закрепления точки
	X	У	X	У		
1	2	3	4	5	6	7
-	-	-	-	-	-	-

3. Сведения о характерных точках части (частей) границ объекта землеустройства

Обозначение части границ		Описание прохождения части границы
от точки	до точки	
1	2	3
-	-	-

4. Сведения о частях границ объекта землеустройства, совпадающих с местоположением внешних границ природных объектов и (или) объектов искусственного происхождения.

Обозначение части границ		Обозначение прохождения части границ
от точки	до точки	
1	2	3
-	-	-

ГРАФИЧЕСКОЕ ОПИСАНИЕ МЕСТОПОЛОЖЕНИЯ ГРАНИЦ
ЗОН С ОСОБЫМИ УСЛОВИЯМИ ИСПОЛЬЗОВАНИЯ ТЕРРИТОРИИ

Защитная зона объекта культурного наследия
« Приют сиротский », расположенная по адресу:
Брянская область, р-н Трубчевский, г.Трубчевск,
(наименование зоны с особыми условиями использования территории)

План границ зоны с особыми условиями использования территории

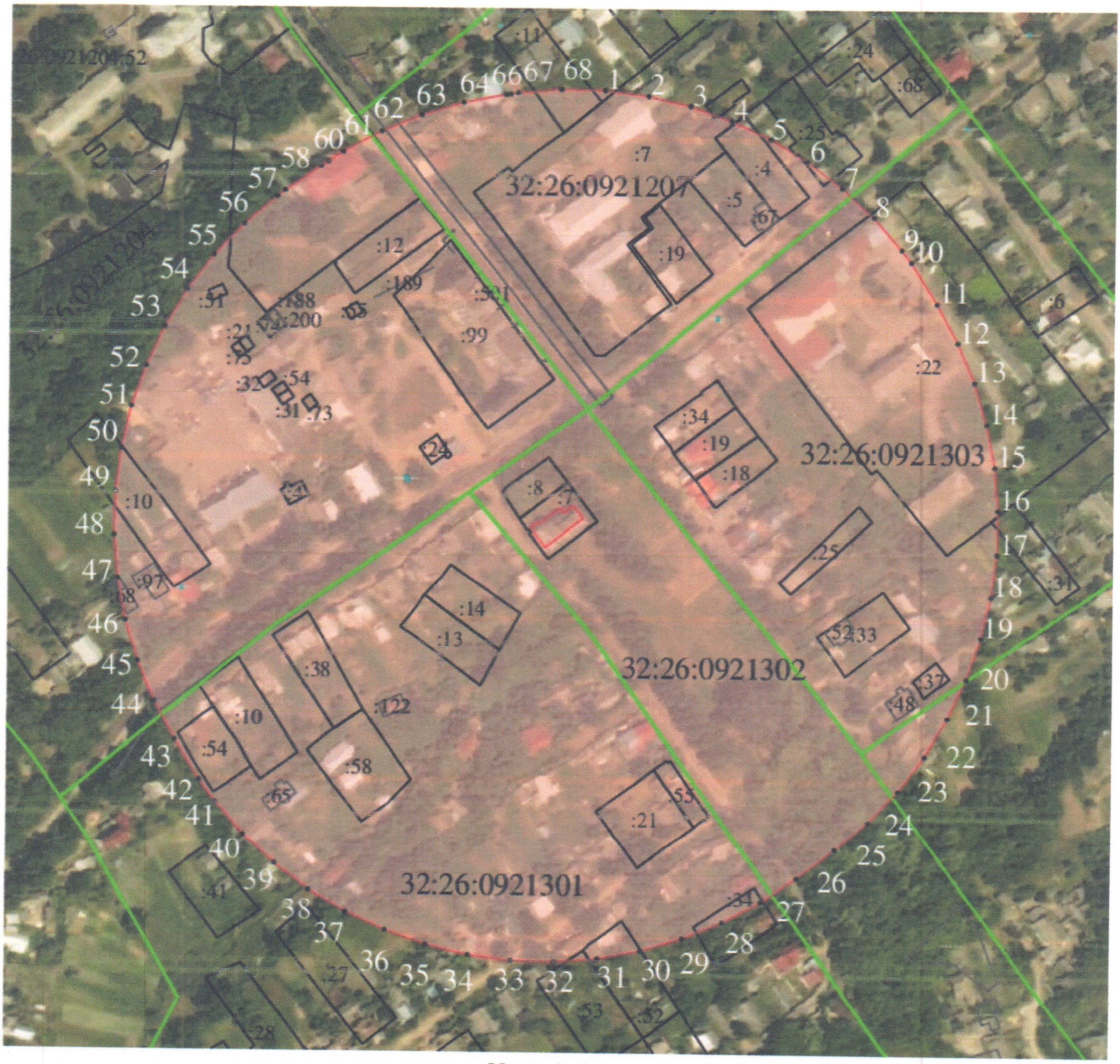

Масштаб 1:2000

Используемые условные знаки и обозначения

- граница зоны с особыми условиями использования территории

- граница кадастрового квартала

●1 - характерная точка границы защитной зоны объекта культурного наследия

32:20:0000000 - номер кадастрового квартала

- земельный участок, поставленный на государственный кадастровый учёт

РОССИЙСКАЯ ФЕДЕРАЦИЯ
КАДАСТРОВЫЙ ИНЖЕНЕР
КВАЛИФИКАЦИОННЫЙ
№ 32-11-82

Всего листов 8

ГРАФИЧЕСКОЕ ОПИСАНИЕ МЕСТОПОЛОЖЕНИЯ ГРАНИЦ ЗОН С ОСОБЫМИ УСЛОВИЯМИ ИСПОЛЬЗОВАНИЯ ТЕРРИТОРИИ

Защитная зона объекта культурного наследия «Церковь Ильи Пророка», расположенная по адресу: Брянская область, р-н Трубчевский, г.Трубчевск,

(наименование зоны с особыми условиями использования территории)

Титульный лист

1. Сведения о заказчике землеустроительных работ:

О физическом лице:

Фамилия, имя, отчество (отчество указывается при наличии): –

О юридическом лице, органе государственной власти, органе местного самоуправления:

Полное наименование: *Управление по охране и сохранению историко-культурного наследия Брянской области*

Страна регистрации (инкорпорации) (указывается в отношении иностранного юридического лица): –

Фамилия и инициалы уполномоченного представителя, его должность, реквизиты доверенности (если представитель действует по доверенности *Новикова Тамара Михайловна, начальник отдела по охране и сохранению объектов культурного наследия.*

Подпись _____ Новикова Т.М. Дата «23» ноября 2018 г.

2. Сведения об исполнителе землеустроительных работ:

Об индивидуальном предпринимателе:

Фамилия, имя, отчество (отчество указывается при наличии): –

Идентификационный номер налогоплательщика: –

Контактный телефон и почтовый адрес: –

Номер квалификационного аттестата кадастрового инженера (если исполнителем является кадастровый инженер): -

О юридическом лице:

Полное наименование: *Общество с ограниченной ответственностью «Многофункциональный Центр «Брянскземпроект»» (ООО «МФЦ «Брянскземпроект»»)*

Основной государственный регистрационный номер: *1143256016606*

Контактный телефон и почтовый адрес: *8(4832)74-49-56, 241050, г. Брянск, ул. С. Перовской, д.48*

Фамилия и инициалы уполномоченного представителя юридического лица, его должность, реквизиты доверенности (если представитель действует по доверенности): *Слепцов В.С., директор.*

Сведения о кадастровом инженере: *Зиновкин Сергей Александрович, номер квалификационного аттестата 32-11-86*

Подпись _____ С.А. Зиновкин Дата «23» ноября 2018 г.

Место для оттиска печати лица, составившего карту (план) объекта землеустройства

3. Сведения о согласовании карты (плана) объекта культурного наследия:

Полное наименование органа (организации), с которым осуществляется согласование, фамилия и инициалы уполномоченного лица, его должность:

Реквизиты письма (дата и номер, если согласование оформлено в виде письма): _____

Подпись _____ _____

Место для оттиска печати органа (организации), с которым осуществляется согласование

ГРАФИЧЕСКОЕ ОПИСАНИЕ МЕСТОПОЛОЖЕНИЯ ГРАНИЦ ЗОН С ОСОБЫМИ УСЛОВИЯМИ ИСПОЛЬЗОВАНИЯ ТЕРРИТОРИИ

Защитная зона объекта культурного наследия «Церковь Ильи Пророка», расположенная по адресу: Брянская область, р-н Трубчевский, г.Трубчевск,

(наименование зоны с особыми условиями использования территории)

Сведения об ЗОУИТ

№ п/п	Характеристики объекта землеустройства	Описание характеристик
1	2	3
1	*Местоположение ЗОУИТ*	**Брянская область, р-н Трубчевский,с.Трубчевск,** *Защитная зона объекта культурного наследия «Церковь Ильи Пророка»*
2	*Площадь ЗОУИТ± величина погрешности определения площади (Р+/- ΔР)*	*145700 кв.м ± 133.5*
3	*Иные характеристики ЗОУИТ*	*Федеральный закон от 25.06.2002 № 73-ФЗ «Об объектах культурного наследия (памятниках истории и культуры) народов Российской Федерации» «Статья 34.1 Защитные зоны объектов культурного наследия (введена Федеральным законом от 05.04.2016 № 95-ФЗ).* *1. Защитными зонами объектов культурного наследия являются территории, которые прилегают к включенным в реестр памятникам и ансамблям (за исключением указанных в пункте 2 настоящей статьи объектов культурного наследия) и в границах, которых в целях обеспечения сохранности объектов культурного наследия и композиционно-видовых связей (панорам) запрещаются строительство объектов капитального строительства и их реконструкция, связанная с изменением их параметров (высоты, количества этажей, площади), за исключением строительства и реконструкции линейных объектов.* *3. Границы защитной зоны объекта культурного наследия устанавливаются:* *1) для памятника, расположенного в границах населенного пункта, на расстоянии 100 метров от внешних границ территории памятника, для памятника, расположенного вне границ населенного пункта, на расстоянии 200 метров от внешних границ территории памятника;* *2) для ансамбля, расположенного в границах населенного пункта, на расстоянии 150 метров от внешних границ территории ансамбля, для ансамбля, расположенного вне границ населенного пункта, на расстоянии 250 метров от внешних границ территории ансамбля.* *4. В случае отсутствия утвержденных границ территории объекта культурного наследия, расположенного в границах населенного пункта, границы защитной зоны такого объекта устанавливаются на*

ГРАФИЧЕСКОЕ ОПИСАНИЕ МЕСТОПОЛОЖЕНИЯ ГРАНИЦ ЗОН С ОСОБЫМИ УСЛОВИЯМИ ИСПОЛЬЗОВАНИЯ ТЕРРИТОРИИ

Защитная зона объекта культурного наследия «Церковь Ильи Пророка», расположенная по адресу: Брянская область, р-н Трубчевский, г.Трубчевск,

(наименование зоны с особыми условиями использования территории)

Сведения об ЗОУИТ

№ п/п	Характеристики объекта землеустройства	Описание характеристик
1	2	3
		ансамбля, включая парковую территорию. В случае отсутствия утвержденных границ территории объекта культурного наследия, расположенного вне границ населенного пункта, границы защитной зоны такого объекта устанавливаются на расстоянии 300 метров от линии внешней стены памятника либо от линии общего контура ансамбля, образуемого соединением внешних точек наиболее удаленных элементов ансамбля, включая парковую территорию.

ГРАФИЧЕСКОЕ ОПИСАНИЕ МЕСТОПОЛОЖЕНИЯ ГРАНИЦ ЗОН С ОСОБЫМИ УСЛОВИЯМИ ИСПОЛЬЗОВАНИЯ ТЕРРИТОРИИ

Защитная зона объекта культурного наследия «Церковь Ильи Пророка», расположенная по адресу: Брянская область, р-н Трубчевский, г.Трубчевск,

(наименование зоны с особыми условиями использования территории)

Сведения о местоположении границ ЗОУИТ

1. Система координат СК-32, зона 1

2. Сведения о характерных точках границ ЗОУИТ

Обозначение характерных точек границ	Координаты, м		Метод определения координат и средняя квадратическая погрешность положения характерной точки (M_t), м	Описание закрепления точки
	X	У		
1	2	3	4	5
1	416346.66	1336574.57	Картометрический метод, 0.1	-
2	416366.79	1336575.96	Картометрический метод, 0.1	-
3	416386.69	1336579.37	Картометрический метод, 0.1	-
4	416406.14	1336584.76	Картометрический метод, 0.1	-
5	416424.95	1336592.09	Картометрический метод, 0.1	-
6	416425.51	1336592.38	Картометрический метод, 0.1	-
7	416428.81	1336593.49	Картометрический метод, 0.1	-
8	416448.01	1336602.31	Картометрический метод, 0.1	-
9	416466.18	1336613.12	Картометрический метод, 0.1	-
10	416483.11	1336625.78	Картометрический метод, 0.1	-
11	416498.61	1336640.16	Картометрический метод, 0.1	-
12	416512.50	1336656.09	Картометрический метод, 0.1	-
13	416524.63	1336673.40	Картометрический метод, 0.1	-
14	416534.87	1336691.89	Картометрический метод, 0.1	-
15	416543.67	1336709.98	Картометрический метод, 0.1	-
16	416551.67	1336728.82	Картометрический метод, 0.1	-
17	416557.70	1336748.37	Картометрический метод, 0.1	-
18	416561.70	1336768.43	Картометрический метод, 0.1	-
19	416563.63	1336788.80	Картометрический метод, 0.1	-
20	416564.84	1336809.31	Картометрический метод, 0.1	-
21	416562.80	1336831.44	Картометрический метод, 0.1	-
22	416558.49	1336851.44	Картометрический метод, 0.1	-
23	416552.15	1336870.90	Картометрический метод, 0.1	-
24	416543.86	1336889.61	Картометрический метод, 0.1	-
25	416533.70	1336907.37	Картометрический метод, 0.1	-
26	416521.77	1336924.00	Картометрический метод, 0.1	-
27	416508.22	1336939.32	Картометрический метод, 0.1	-
28	416493.16	1336953.18	Картометрический метод, 0.1	-
29	416476.77	1336965.43	Картометрический метод, 0.1	-
30	416421.65	1336994.76	Картометрический метод, 0.1	-
31	416402.29	1337001.44	Картометрический метод, 0.1	-
32	416382.82	1337006.16	Картометрический метод, 0.1	-
33	416362.99	1337008.90	Картометрический метод, 0.1	-
34	416342.97	1337009.65	Картометрический метод, 0.1	-
35	416322.99	1337008.40	Картометрический метод, 0.1	-
36	416303.23	1337005.15	Картометрический метод, 0.1	-
37	416283.89	1336999.94	Картометрический метод, 0.1	-
38	416265.17	1336992.83	Картометрический метод, 0.1	-
39	416247.25	1336983.88	Картометрический метод, 0.1	-
40	416230.33	1336973.18	Картометрический метод, 0.1	-
41	416214.55	1336960.84	Картометрический метод, 0.1	-
42	416200.09	1336946.99	Картометрический метод, 0.1	-
43	416187.09	1336931.76	Картометрический метод, 0.1	-
44	416175.67	1336915.30	Картометрический метод, 0.1	-
45	416165.96	1336897.79	Картометрический метод, 0.1	-

ГРАФИЧЕСКОЕ ОПИСАНИЕ МЕСТОПОЛОЖЕНИЯ ГРАНИЦ ЗОН С ОСОБЫМИ УСЛОВИЯМИ ИСПОЛЬЗОВАНИЯ ТЕРРИТОРИИ

Защитная зона объекта культурного наследия «Церковь Ильи Пророка», расположенная по адресу: Брянская область, р-н Трубчевский, г.Трубчевск,

(наименование зоны с особыми условиями использования территории)

Сведения о местоположении границ ЗОУИТ

49	416137.04	1336818.15	Картометрический метод, 0.1	-
50	416135.12	1336797.47	Картометрический метод, 0.1	-
51	416135.35	1336776.70	Картометрический метод, 0.1	-
52	416137.73	1336756.07	Картометрический метод, 0.1	-
53	416142.25	1336735.80	Картометрический метод, 0.1	-
54	416143.85	1336731.00	Картометрический метод, 0.1	-
55	416144.74	1336726.68	Картометрический метод, 0.1	-
56	416150.97	1336706.88	Картометрический метод, 0.1	-
57	416159.23	1336687.83	Картометрический метод, 0.1	-
58	416169.42	1336669.74	Картометрический метод, 0.1	-
59	416181.43	1336652.81	Картометрический метод, 0.1	-
60	416195.13	1336637.21	Картометрический метод, 0.1	-
61	416210.37	1336623.12	Картометрический метод, 0.1	-
62	416226.99	1336610.68	Картометрический метод, 0.1	-
63	416244.81	1336600.03	Картометрический метод, 0.1	-
64	416249.10	1336597.76	Картометрический метод, 0.1	-
65	416267.40	1336589.23	Картометрический метод, 0.1	-
66	416286.46	1336582.59	Картометрический метод, 0.1	-
67	416306.09	1336577.91	Картометрический метод, 0.1	-
68	416326.10	1336575.23	Картометрический метод, 0.1	-
69	416346.28	1336574.57	Картометрический метод, 0.1	-
1	416346.66	1336574.57	Картометрический метод, 0.1	-

3. Сведения о характерных точках части (частей) границы ЗОУИТ

Обозначение части границ		Описание прохождения части границы
от точки	до точки	
1	2	3
-		-

4. Сведения о частях границ ЗОУИТ, совпадающих с местоположением внешних границ природных объектов и (или) объектов искусственного происхождения.

Обозначение части границ		Обозначение прохождения части границ
от точки	от точки	
1	2	3
-	-	-

ГРАФИЧЕСКОЕ ОПИСАНИЕ МЕСТОПОЛОЖЕНИЯ ГРАНИЦ ЗОН С ОСОБЫМИ УСЛОВИЯМИ ИСПОЛЬЗОВАНИЯ ТЕРРИТОРИИ

Защитная зона объекта культурного наследия «Церковь Ильи Пророка», расположенная по адресу: Брянская область, р-н Трубчевский, г.Трубчевск,

(наименование зоны с особыми условиями использования территории)

Сведения о местоположении измененных (уточненных) границ объекта землеустройства

1. Система координат СК-32, зона 1

2. Сведения о характерных точках границ объекта землеустройства

Обозначение характерных точек границ	Существующие координаты, м		Измененные (уточненные) координаты, м		Метод определения координат и средняя квадратическая погрешность положения характерной точки (M_t), м	Описание закрепления точки
	X	У	X	У		
1	2	3	4	5	6	7
-	-	-	-	-	-	-

3. Сведения о характерных точках части (частей) границ объекта землеустройства

Обозначение части границ		Описание прохождения части границы
от точки	до точки	
1	2	3
-	-	-

4. Сведения о частях границ объекта землеустройства, совпадающих с местоположением внешних границ природных объектов и (или) объектов искусственного происхождения.

Обозначение части границ		Обозначение прохождения части границ
от точки	до точки	
1	2	3
-	-	-

ГРАФИЧЕСКОЕ ОПИСАНИЕ МЕСТОПОЛОЖЕНИЯ ГРАНИЦ
ЗОН С ОСОБЫМИ УСЛОВИЯМИ ИСПОЛЬЗОВАНИЯ ТЕРРИТОРИИ

Защитная зона объекта культурного наследия
« Церковь Ильи Пророка », расположенная по адресу:
Брянская область, р-н Трубчевский, г.Трубчевск

(наименование зоны с особыми условиями использования территории)

План границ зоны с особыми условиями использования территории



Масштаб 1:2000

Используемые условные знаки и обозначения

- граница зоны с особыми условиями использования территории
- граница кадастрового квартала
- ●1 - характерная точка границы защитной зоны объекта культурного наследия
- *32:20:0000000* - номер кадастрового квартала
- - земельный участок, поставленный на государственный кадастровый учёт

РОССИЙСКАЯ ФЕДЕРАЦИЯ * КАДАСТРОВЫЙ ИНЖЕНЕР * КВАЛИФИКАЦИОННЫЙ № 32-11-86 АТТЕСТ

Всего листов 8

ГРАФИЧЕСКОЕ ОПИСАНИЕ МЕСТОПОЛОЖЕНИЯ ГРАНИЦ ЗОН С ОСОБЫМИ УСЛОВИЯМИ ИСПОЛЬЗОВАНИЯ ТЕРРИТОРИИ

Защитная зона объекта культурного наследия
«Церковь Рождества Богородицы», расположенная по адресу:
Брянская область, р-н Трубчевский, с.Гнилево,

(наименование зоны с особыми условиями использования территории)

Титульный лист

1. Сведения о заказчике землеустроительных работ:
О физическом лице:
Фамилия, имя, отчество (отчество указывается при наличии): –

О юридическом лице, органе государственной власти, органе местного самоуправления:
Полное наименование: *Управление по охране и сохранению историко-культурного наследия Брянской области*

Страна регистрации (инкорпорации) (указывается в отношении иностранного юридического лица):
–
Фамилия и инициалы уполномоченного представителя, его должность,
реквизиты доверенности (если представитель действует по доверенности): *Новикова Тамара Михайловна, начальник отдела по охране и сохранению объектов культурного наследия.*

Подпись Новикова Т.М. Дата « 23 » ноября 2018 г.

2. Сведения об исполнителе землеустроительных работ:

Об индивидуальном предпринимателе:
Фамилия, имя, отчество (отчество указывается при наличии): –

Идентификационный номер налогоплательщика: –
Контактный телефон и почтовый адрес: –

Номер квалификационного аттестата кадастрового инженера (если исполнителем является кадастровый инженер): -

О юридическом лице:
Полное наименование: *Общество с ограниченной ответственностью «Многофункциональный Центр «Брянскземпроект»» (ООО «МФЦ «Брянскземпроект»»)*

Основной государственный регистрационный номер: *1143256016606*
Контактный телефон и почтовый адрес: *8(4832)74-49-56, 241050, г. Брянск, ул. С. Перовской, д.48*

Фамилия и инициалы уполномоченного представителя юридического лица, его должность, реквизиты доверенности (если представитель действует по доверенности): *Слепцов В.С., директор.*

Сведения о кадастровом инженере: *Зиновкин Сергей Александрович, номер квалификационного аттестата 32-11-86*

Подпись _____ С.А. Зиновкин Дата « 23 » ноября 2018 г.
Место для оттиска печати лица, составившего карту (план) объекта землеустройства

3. Сведения о согласовании карты (плана) объекта культурного наследия:
Полное наименование органа (организации), с которым осуществляется согласование, фамилия и инициалы уполномоченного лица, его должность:

Реквизиты письма (дата и номер, если согласование оформлено в виде письма): _____

Подпись _____ _____
Место для оттиска печати органа (организации), с которым осуществляется согласование

ГРАФИЧЕСКОЕ ОПИСАНИЕ МЕСТОПОЛОЖЕНИЯ ГРАНИЦ ЗОН С ОСОБЫМИ УСЛОВИЯМИ ИСПОЛЬЗОВАНИЯ ТЕРРИТОРИИ

Защитная зона объекта культурного наследия
«Церковь Рождества Богородицы», расположенная по адресу:
Брянская область, р-н Трубчевский, с.Гнилево,

(наименование зоны с особыми условиями использования территории)

Сведения об ЗОУИТ

№ п/п	Характеристики объекта землеустройства	Описание характеристик
1	2	3
1	*Местоположение ЗОУИТ*	**Брянская область, р-н Трубчевский, с.Гнилево** *Защитная зона объекта культурного наследия «Церковь рождества Богородицы»*
2	*Площадь ЗОУИТ± величина погрешности определения площади (Р+/- ΔР)*	*142742 кв.м ± 132*
3	*Иные характеристики ЗОУИТ*	*Федеральный закон от 25.06.2002 № 73-ФЗ «Об объектах культурного наследия (памятниках истории и культуры) народов Российской Федерации» «Статья 34.1 Защитные зоны объектов культурного наследия (введена Федеральным законом от 05.04.2016 № 95-ФЗ).* *1. Защитными зонами объектов культурного наследия являются территории, которые прилегают к включенным в реестр памятникам и ансамблям (за исключением указанных в пункте 2 настоящей статьи объектов культурного наследия) и в границах, которых в целях обеспечения сохранности объектов культурного наследия и композиционно-видовых связей (панорам) запрещаются строительство объектов капитального строительства и их реконструкция, связанная с изменением их параметров (высоты, количества этажей, площади), за исключением строительства и реконструкции линейных объектов.* *3. Границы защитной зоны объекта культурного наследия устанавливаются:* *1) для памятника, расположенного в границах населенного пункта, на расстоянии 100 метров от внешних границ территории памятника, для памятника, расположенного вне границ населенного пункта, на расстоянии 200 метров от внешних границ территории памятника;* *2) для ансамбля, расположенного в границах населенного пункта, на расстоянии 150 метров от внешних границ территории ансамбля, для ансамбля, расположенного вне границ населенного пункта, на расстоянии 250 метров от внешних границ территории ансамбля.* *4. В случае отсутствия утвержденных границ территории объекта культурного наследия, расположенного в границах населенного пункта, границы защитной зоны такого объекта устанавливаются на расстоянии 200 метров от линии внешней стены памятника*

ГРАФИЧЕСКОЕ ОПИСАНИЕ МЕСТОПОЛОЖЕНИЯ ГРАНИЦ ЗОН С ОСОБЫМИ УСЛОВИЯМИ ИСПОЛЬЗОВАНИЯ ТЕРРИТОРИИ

Защитная зона объекта культурного наследия

«Церковь Рождества Богородицы», расположенная по адресу:

Брянская область, р-н Трубчевский, с.Гнилево,

(наименование зоны с особыми условиями использования территории)

Сведения об ЗОУИТ

№ п/п	Характеристики объекта землеустройства	Описание характеристик
1	2	3
		отсутствия утвержденных границ территории объекта культурного наследия, расположенного вне границ населенного пункта, границы защитной зоны такого объекта устанавливаются на расстоянии 300 метров от линии внешней стены памятника либо от линии общего контура ансамбля, образуемого соединением внешних точек наиболее удаленных элементов ансамбля, включая парковую территорию.

ГРАФИЧЕСКОЕ ОПИСАНИЕ МЕСТОПОЛОЖЕНИЯ ГРАНИЦ ЗОН С ОСОБЫМИ УСЛОВИЯМИ ИСПОЛЬЗОВАНИЯ ТЕРРИТОРИИ

Защитная зона объекта культурного наследия

«Церковь Рождества Богородицы», расположенная по адресу:

Брянская область, р-н Трубчевский, с.Гнилево,

(наименование зоны с особыми условиями использования территории)

Сведения о местоположении границ ЗОУИТ

1. Система координат СК-32, зона 1

2. Сведения о характерных точках границ ЗОУИТ

Обозначение характерных точек границ	Координаты, м		Метод определения координат и средняя квадратическая погрешность положения характерной точки (M_t), м	Описание закрепления точки
	X	У		
1	2	3	4	5
1	425536.87	1352917.47	Картометрический метод, 0.1	-
2	425536.08	1352911.99	Картометрический метод, 0.1	-
3	425530.98	1352891.89	Картометрический метод, 0.1	-
4	425523.84	1352872.42	Картометрический метод, 0.1	-
5	425514.71	1352853.79	Картометрический метод, 0.1	-
6	425503.71	1352836.21	Картометрический метод, 0.1	-
7	425490.95	1352819.87	Картометрический метод, 0.1	-
8	425487.35	1352816.13	Картометрический метод, 0.1	-
9	425485.95	1352814.36	Картометрический метод, 0.1	-
10	425471.24	1352799.31	Картометрический метод, 0.1	-
11	425455.03	1352785.88	Картометрический метод, 0.1	-
12	425437.51	1352774.24	Картометрический метод, 0.1	-
13	425418.85	1352764.50	Картометрический метод, 0.1	-
14	425399.28	1352756.77	Картометрический метод, 0.1	-
15	425379.00	1352751.14	Картометрический метод, 0.1	-
16	425358.24	1352747.68	Картометрический метод, 0.1	-
17	425337.23	1352746.42	Картометрический метод, 0.1	-
18	425330.54	1352746.37	Картометрический метод, 0.1	-
19	425309.50	1352747.32	Картометрический метод, 0.1	-
20	425288.68	1352750.48	Картометрический метод, 0.1	-
21	425268.30	1352755.81	Картометрический метод, 0.1	-
22	425248.60	1352763.25	Картометрический метод, 0.1	-
23	425229.79	1352772.73	Картометрический метод, 0.1	-
24	425212.08	1352784.13	Картометрический метод, 0.1	-
25	425195.67	1352797.33	Картометрический метод, 0.1	-
26	425180.74	1352812.18	Картометрический метод, 0.1	-
27	425179.05	1352814.26	Картометрический метод, 0.1	-
28	425177.57	1352815.71	Картометрический метод, 0.1	-
29	425164.27	1352831.78	Картометрический метод, 0.1	-
30	425152.73	1352849.15	Картометрический метод, 0.1	-
31	425143.05	1352867.62	Картометрический метод, 0.1	-
32	425135.35	1352887.01	Картометрический метод, 0.1	-
33	425129.71	1352907.08	Картометрический метод, 0.1	-
34	425128.76	1352912.68	Картометрический метод, 0.1	-
35	425128.23	1352914.59	Картометрический метод, 0.1	-
36	425128.19	1352914.87	Картометрический метод, 0.1	-
37	425127.22	1352918.35	Картометрический метод, 0.1	-
38	425123.78	1352939.02	Картометрический метод, 0.1	-
39	425122.53	1352959.93	Картометрический метод, 0.1	-
40	425122.46	1352969.05	Картометрический метод, 0.1	-
41	425123.37	1352989.71	Картометрический метод, 0.1	-
42	425126.40	1353010.16	Картометрический метод, 0.1	-
43	425131.53	1353030.18	Картометрический метод, 0.1	-
44	425131.73	1353030.72	Картометрический метод, 0.1	-
45	425132.60	1353034.12	Картометрический метод, 0.1	-
46	425139.93	1353053.85	Картометрический метод, 0.1	-

ГРАФИЧЕСКОЕ ОПИСАНИЕ МЕСТОПОЛОЖЕНИЯ ГРАНИЦ ЗОН С ОСОБЫМИ УСЛОВИЯМИ ИСПОЛЬЗОВАНИЯ ТЕРРИТОРИИ

Защитная зона объекта культурного наследия

«Церковь Рождества Богородицы», расположенная по адресу:

Брянская область, р-н Трубчевский, с.Гнилево,

(наименование зоны с особыми условиями использования территории)

Сведения о местоположении границ ЗОУИТ

50	425188.41	1353121.95	Картометрический метод, 0.1	-
51	425204.65	1353135.33	Картометрический метод, 0.1	-
52	425222.21	1353146.93	Картометрический метод, 0.1	-
53	425240.90	1353156.61	Картометрический метод, 0.1	-
54	425260.49	1353164.29	Картометрический метод, 0.1	-
55	425280.79	1353169.86	Картометрический метод, 0.1	-
56	425281.92	1353170.04	Картометрический метод, 0.1	-
57	425285.30	1353170.96	Картометрический метод, 0.1	-
58	425305.74	1353174.31	Картометрический метод, 0.1	-
59	425326.42	1353175.53	Картометрический метод, 0.1	-
60	425335.09	1353175.59	Картометрический метод, 0.1	-
61	425355.96	1353174.64	Картометрический метод, 0.1	-
62	425376.63	1353171.52	Картометрический метод, 0.1	-
63	425380.16	1353170.60	Картометрический метод, 0.1	-
64	425381.05	1353170.46	Картометрический метод, 0.1	-
65	425401.37	1353165.16	Картометрический метод, 0.1	-
66	425421.02	1353157.75	Картометрический метод, 0.1	-
67	425439.78	1353148.32	Картометрический метод, 0.1	-
68	425457.45	1353136.98	Картометрический метод, 0.1	-
69	425473.83	1353123.85	Картометрический метод, 0.1	-
70	425488.75	1353109.07	Картометрический метод, 0.1	-
71	425502.04	1353092.81	Картометрический метод, 0.1	-
72	425513.54	1353075.25	Картометрический метод, 0.1	-
73	425523.15	1353056.57	Картометрический метод, 0.1	-
74	425530.74	1353037.00	Картометрический метод, 0.1	-
75	425535.85	1353018.15	Картометрический метод, 0.1	-
76	425537.12	1353013.58	Картометрический метод, 0.1	-
77	425540.56	1352993.07	Картометрический метод, 0.1	-
78	425541.85	1352972.31	Картометрический метод, 0.1	-
1	425536.87	1352917.47	Картометрический метод, 0.1	-

3. Сведения о характерных точках части (частей) границы ЗОУИТ

Обозначение части границ		Описание прохождения части границы
от точки	до точки	
1	2	3
-	-	-
-	-	-

4. Сведения о частях границ ЗОУИТ, совпадающих с местоположением внешних границ природных объектов и (или) объектов искусственного происхождения.

Обозначение части границ		Обозначение прохождения части границ
от точки	от точки	
1	2	3
-	-	-

ГРАФИЧЕСКОЕ ОПИСАНИЕ МЕСТОПОЛОЖЕНИЯ ГРАНИЦ ЗОН С ОСОБЫМИ УСЛОВИЯМИ ИСПОЛЬЗОВАНИЯ ТЕРРИТОРИИ

Защитная зона объекта культурного наследия
«Церковь Рождества Богородицы», расположенная по адресу:
Брянская область, р-н Трубчевский, с.Гнилево,

(наименование зоны с особыми условиями использования территории)

Сведения о местоположении измененных (уточненных) границ ЗОУИТ

1. Система координат СК-32, зона 1

2. Сведения о характерных точках границ ЗОУИТ

Обозначение характерных точек границ	Существующие координаты, м		Измененные (уточненные) координаты, м		Метод определения координат и средняя квадратическая погрешность положения характерной точки (M_t), м	Описание закрепления точки
	X	У	X	У		
1	2	3	4	5	6	7
-	-	-	-	-	-	-

3. Сведения о характерных точках части (частей) границ ЗОУИТ

Обозначение части границ		Описание прохождения части границы
от точки	до точки	
1	2	3
-	-	-

4. Сведения о частях границ ЗОУИТ, совпадающих с местоположением внешних границ природных объектов и (или) объектов искусственного происхождения.

Обозначение части границ		Обозначение прохождения части границ
от точки	до точки	
1	2	3
-	-	-

Лист № 4

ГРАФИЧЕСКОЕ ОПИСАНИЕ МЕСТОПОЛОЖЕНИЯ ГРАНИЦ ЗОН С ОСОБЫМИ УСЛОВИЯМИ ИСПОЛЬЗОВАНИЯ ТЕРРИТОРИИ

Защитная зона объекта культурного наследия
«Церковь Рождества Богородицы», расположенная по адресу:
Брянская область, р-н Трубчевский, с.Гнилево,

(наименование зоны с особыми условиями использования территории)

План границ объекта землеустройства

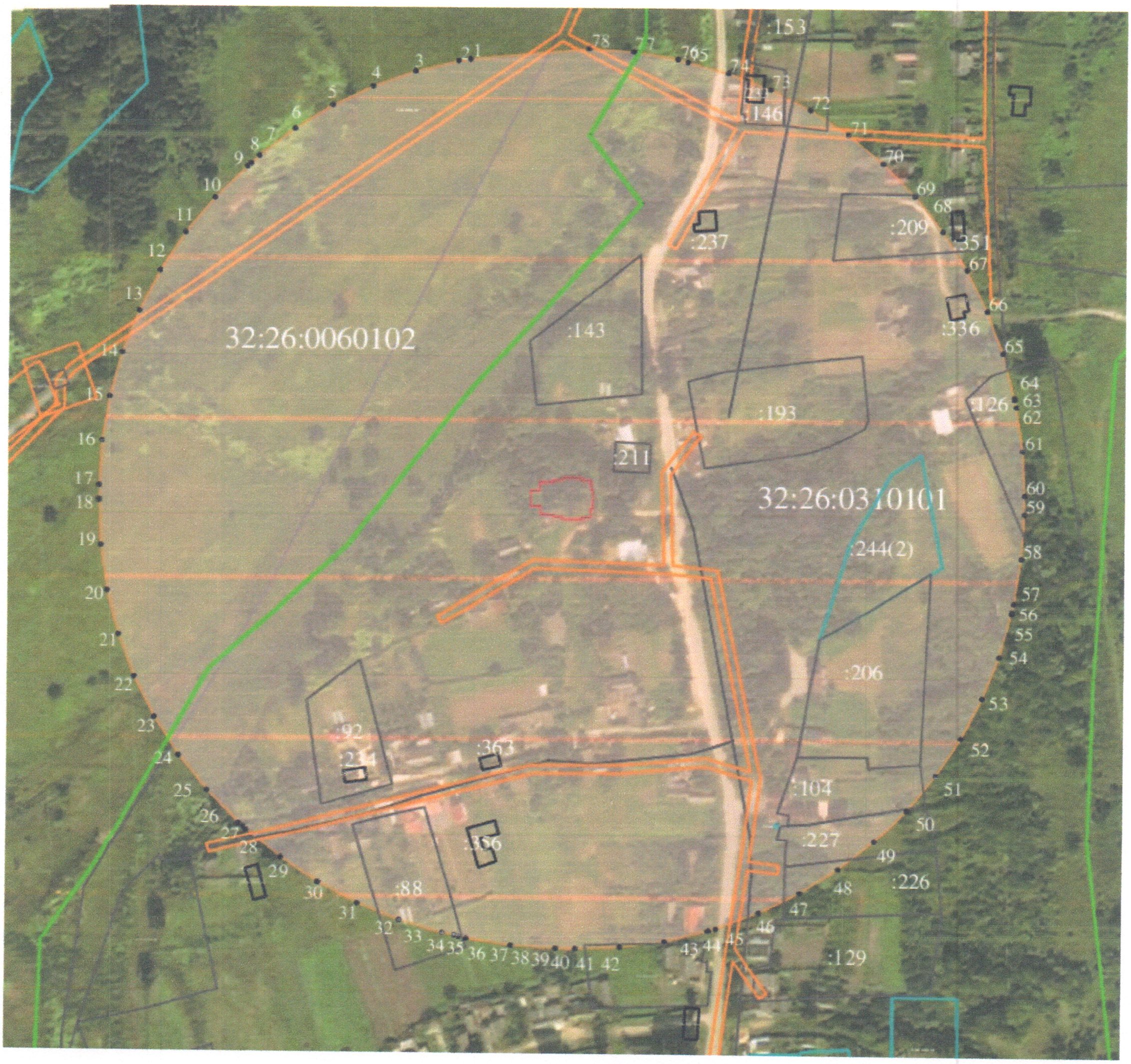

Масштаб 1:2000

Используемые условные знаки и обозначения

- граница зоны с особыми условиями использования территории
- граница кадастрового квартала
- характерная точка границы защитной зоны объекта культурного наследия

32:26:0310101 - номер кадастрового квартала

- земельный участок, поставленный на государственный кадастровый учёт

РОССИЙСКАЯ ФЕДЕРАЦИЯ * КАДАСТРОВЫЙ ИНЖЕНЕР * ЗИНОВКИН * КВАЛИФИКАЦИОННЫЙ № 32-11-86 АТТЕСТ

Подпись _____ Зиновкин С.А.

Дата «23» ноября 2018 г.

Всего листов 8

ГРАФИЧЕСКОЕ ОПИСАНИЕ МЕСТОПОЛОЖЕНИЯ ГРАНИЦ ЗОН С ОСОБЫМИ УСЛОВИЯМИ ИСПОЛЬЗОВАНИЯ ТЕРРИТОРИИ

Защитная зона объекта культурного наследия «Николаевская церковь», расположенная по адресу: Брянская область, р-н Трубчевский, с.Любец,

(наименование зоны с особыми условиями использования территории)

Титульный лист

1. Сведения о заказчике землеустроительных работ:

О физическом лице:

Фамилия, имя, отчество (отчество указывается при наличии): –

О юридическом лице, органе государственной власти, органе местного самоуправления:

Полное наименование: *Управление по охране и сохранению историко-культурного наследия Брянской области*

Страна регистрации (инкорпорации) (указывается в отношении иностранного юридического лица): –

Фамилия и инициалы уполномоченного представителя, его должность, реквизиты доверенности (если представитель действует по доверенности): *Новикова Тамара Михайловна, начальник отдела по охране и сохранению объектов культурного наследия.*

Подпись _____ Новикова Т.М. Дата «23» ноября 2018 г.

2. Сведения об исполнителе землеустроительных работ:

Об индивидуальном предпринимателе:

Фамилия, имя, отчество (отчество указывается при наличии): –

Идентификационный номер налогоплательщика: –

Контактный телефон и почтовый адрес: –

Номер квалификационного аттестата кадастрового инженера (если исполнителем является кадастровый инженер): -

О юридическом лице:

Полное наименование: *Общество с ограниченной ответственностью «Многофункциональный Центр «Брянскземпроект»» (ООО «МФЦ «Брянскземпроект»»)*

Основной государственный регистрационный номер: *1143256016606*

Контактный телефон и почтовый адрес: *8(4832)74-49-56, 241050, г. Брянск, ул. С. Перовской, д.48*

Фамилия и инициалы уполномоченного представителя юридического лица, его должность, реквизиты доверенности (если представитель действует по доверенности): *Слепцов В.С., директор.*

Сведения о кадастровом инженере: *Зиновкин Сергей Александрович, номер квалификационного аттестата 32-11-86*

Подпись _____ С.А. Зиновкин Дата «23» ноября 2018 г.

Место для оттиска печати лица, составившего карту (план) объекта землеустройства

3. Сведения о согласовании карты (плана) объекта культурного наследия:

Полное наименование органа (организации), с которым осуществляется согласование, фамилия и инициалы уполномоченного лица, его должность:

Реквизиты письма (дата и номер, если согласование оформлено в виде письма): _____

Подпись _____ _____

Место для оттиска печати органа (организации), с которым осуществляется согласование

ГРАФИЧЕСКОЕ ОПИСАНИЕ МЕСТОПОЛОЖЕНИЯ ГРАНИЦ ЗОН С ОСОБЫМИ УСЛОВИЯМИ ИСПОЛЬЗОВАНИЯ ТЕРРИТОРИИ

Защитная зона объекта культурного наследия «Николаевская церковь», расположенная по адресу: Брянская область, р-н Трубчевский, с.Любец,

(наименование зоны с особыми условиями использования территории)

Сведения об ЗОУИТ

№ п/п	Характеристики объекта землеустройства	Описание характеристик
1	2	3
1	*Местоположение ЗОУИТ*	**Брянская область, р-н Трубчевский, с. Любец,** *Защитная зона объекта культурного наследия «Николаевская церковь»*
2	*Площадь ЗОУИТ± величина погрешности определения площади (Р+/- ΔР)*	*141906 кв.м ± 132*
3	*Иные характеристики ЗОУИТ*	*Федеральный закон от 25.06.2002 № 73-ФЗ «Об объектах культурного наследия (памятниках истории и культуры) народов Российской Федерации» «Статья 34.1 Защитные зоны объектов культурного наследия (введена Федеральным законом от 05.04.2016 № 95-ФЗ).* *1. Защитными зонами объектов культурного наследия являются территории, которые прилегают к включенным в реестр памятникам и ансамблям (за исключением указанных в пункте 2 настоящей статьи объектов культурного наследия) и в границах, которых в целях обеспечения сохранности объектов культурного наследия и композиционно-видовых связей (панорам) запрещаются строительство объектов капитального строительства и их реконструкция, связанная с изменением их параметров (высоты, количества этажей, площади), за исключением строительства и реконструкции линейных объектов.* *3. Границы защитной зоны объекта культурного наследия устанавливаются:* *1) для памятника, расположенного в границах населенного пункта, на расстоянии 100 метров от внешних границ территории памятника, для памятника, расположенного вне границ населенного пункта, на расстоянии 200 метров от внешних границ территории памятника;* *2) для ансамбля, расположенного в границах населенного пункта, на расстоянии 150 метров от внешних границ территории ансамбля, для ансамбля, расположенного вне границ населенного пункта, на расстоянии 250 метров от внешних границ территории ансамбля.* *4. В случае отсутствия утвержденных границ территории объекта культурного наследия, расположенного в границах населенного пункта, границы защитной зоны такого объекта устанавливаются на расстоянии 200 метров от линии внешней стены памятника*

ГРАФИЧЕСКОЕ ОПИСАНИЕ МЕСТОПОЛОЖЕНИЯ ГРАНИЦ ЗОН С ОСОБЫМИ УСЛОВИЯМИ ИСПОЛЬЗОВАНИЯ ТЕРРИТОРИИ

Защитная зона объекта культурного наследия «Николаевская церковь», расположенная по адресу: Брянская область, р-н Трубчевский, с.Любец,

(наименование зоны с особыми условиями использования территории)

Сведения об ЗОУИТ

№ п/п	Характеристики объекта землеустройства	Описание характеристик
1	2	3
		отсутствия утвержденных границ территории объекта культурного наследия, расположенного вне границ населенного пункта, границы защитной зоны такого объекта устанавливаются на расстоянии 300 метров от линии внешней стены памятника либо от линии общего контура ансамбля, образуемого соединением внешних точек наиболее удаленных элементов ансамбля, включая парковую территорию.

ГРАФИЧЕСКОЕ ОПИСАНИЕ МЕСТОПОЛОЖЕНИЯ ГРАНИЦ ЗОН С ОСОБЫМИ УСЛОВИЯМИ ИСПОЛЬЗОВАНИЯ ТЕРРИТОРИИ

Защитная зона объекта культурного наследия «Николаевская церковь», расположенная по адресу: Брянская область, р-н Трубчевский, с.Любец,

(наименование зоны с особыми условиями использования территории)

Сведения о местоположении границ ЗОУИТ

1. Система координат СК-32, зона 1

2. Сведения о характерных точках границ ЗОУИТ

Обозначение характерных точек границ	Координаты, м		Метод определения координат и средняя квадратическая погрешность положения характерной точки (M_t), м	Описание закрепления точки
	X	У		
1	2	3	4	5
1	401592.80	1317678.64	Картометрический метод, 0.1	-
2	401590.47	1317699.72	Картометрический метод, 0.1	-
3	401585.92	1317720.43	Картометрический метод, 0.1	-
4	401579.20	1317740.55	Картометрический метод, 0.1	-
5	401577.74	1317743.74	Картометрический метод, 0.1	-
6	401576.84	1317746.58	Картометрический метод, 0.1	-
7	401568.64	1317765.40	Картометрический метод, 0.1	-
8	401558.56	1317783.28	Картометрический метод, 0.1	-
9	401546.70	1317800.03	Картометрический метод, 0.1	-
10	401533.19	1317815.48	Картометрический метод, 0.1	-
11	401518.16	1317829.46	Картометрический метод, 0.1	-
12	401501.78	1317841.83	Картометрический метод, 0.1	-
13	401484.22	1317852.46	Картометрический метод, 0.1	-
14	401465.66	1317861.23	Картометрический метод, 0.1	-
15	401460.09	1317863.52	Картометрический метод, 0.1	-
16	401441.10	1317870.23	Картометрический метод, 0.1	-
17	401421.53	1317875.00	Картометрический метод, 0.1	-
18	401401.58	1317877.77	Картометрический метод, 0.1	-
19	401381.45	1317878.52	Картометрический метод, 0.1	-
20	401361.35	1317877.25	Картометрический метод, 0.1	-
21	401341.47	1317873.96	Картометрический метод, 0.1	-
22	401322.03	1317868.69	Картометрический метод, 0.1	-
23	401303.22	1317861.48	Картометрический метод, 0.1	-
24	401290.67	1317855.16	Картометрический метод, 0.1	-
25	401290.35	1317855.03	Картометрический метод, 0.1	-
26	401289.38	1317854.52	Картометрический метод, 0.1	-
27	401285.23	1317852.43	Картометрический метод, 0.1	-
28	401283.98	1317851.63	Картометрический метод, 0.1	-
29	401272.43	1317845.46	Картометрический метод, 0.1	-
30	401255.57	1317834.11	Картометрический метод, 0.1	-
31	401239.96	1317821.12	Картометрический метод, 0.1	-
32	401225.74	1317806.60	Картометрический метод, 0.1	-
33	401213.07	1317790.72	Картометрический метод, 0.1	-
34	401202.07	1317773.64	Картометрический метод, 0.1	-
35	401192.87	1317755.53	Картометрический метод, 0.1	-
36	401185.54	1317736.58	Картометрический метод, 0.1	-
37	401183.54	1317730.50	Картометрический метод, 0.1	-
38	401178.02	1317710.16	Картометрический метод, 0.1	-
39	401174.67	1317689.35	Картометрический метод, 0.1	-
40	401173.53	1317668.31	Картометрический метод, 0.1	-
41	401174.57	1317647.95	Картометрический метод, 0.1	-
42	401174.77	1317635.84	Картометрический метод, 0.1	-
43	401177.16	1317615.66	Картометрический метод, 0.1	-
44	401181.58	1317595.82	Картометрический метод, 0.1	-
45	401188.00	1317576.54	Картометрический метод, 0.1	-

ГРАФИЧЕСКОЕ ОПИСАНИЕ МЕСТОПОЛОЖЕНИЯ ГРАНИЦ ЗОН С ОСОБЫМИ УСЛОВИЯМИ ИСПОЛЬЗОВАНИЯ ТЕРРИТОРИИ

Защитная зона объекта культурного наследия «Николаевская церковь», расположенная по адресу: Брянская область, р-н Трубчевский, с.Любец,

(наименование зоны с особыми условиями использования территории)

Сведения о местоположении границ ЗОУИТ

49	401231.94	1317508.77	Картометрический метод, 0.1	-
50	401246.93	1317495.05	Картометрический метод, 0.1	-
51	401263.24	1317482.92	Картометрический метод, 0.1	-
52	401280.69	1317472.50	Картометрический метод, 0.1	-
53	401299.11	1317463.91	Картометрический метод, 0.1	-
54	401303.89	1317461.97	Картометрический метод, 0.1	-
55	401323.04	1317455.31	Картометрический метод, 0.1	-
56	401342.77	1317450.62	Картометрический метод, 0.1	-
57	401362.87	1317447.95	Картометрический метод, 0.1	-
58	401383.13	1317447.33	Картометрический метод, 0.1	-
59	401403.36	1317448.77	Картометрический метод, 0.1	-
60	401423.34	1317452.24	Картометрический метод, 0.1	-
61	401442.86	1317457.73	Картометрический метод, 0.1	-
62	401461.73	1317465.16	Картометрический метод, 0.1	-
63	401479.75	1317474.46	Картометрический метод, 0.1	-
64	401496.73	1317485.54	Картометрический метод, 0.1	-
65	401512.50	1317498.28	Картометрический метод, 0.1	-
66	401526.90	1317512.55	Картометрический метод, 0.1	-
67	401538.79	1317527.00	Картометрический метод, 0.1	-
68	401547.66	1317537.11	Картометрический метод, 0.1	-
69	401559.35	1317553.52	Картометрический метод, 0.1	-
70	401569.33	1317571.02	Картометрический метод, 0.1	-
71	401577.50	1317589.43	Картометрический метод, 0.1	-
72	401579.80	1317595.41	Картометрический метод, 0.1	-
73	401586.35	1317615.58	Картометрический метод, 0.1	-
74	401590.73	1317636.33	Картометрический метод, 0.1	-
75	401592.89	1317657.43	Картометрический метод, 0.1	-
1	401592.80	1317678.64	Картометрический метод, 0.1	-

3. Сведения о характерных точках части (частей) границы ЗОУИТ

Обозначение части границ		Описание прохождения части границы
от точки	до точки	
1	2	3
-	-	-

4. Сведения о частях границ ЗОУИТ, совпадающих с местоположением внешних границ природных объектов и (или) объектов искусственного происхождения.

Обозначение части границ		Обозначение прохождения части границ
от точки	от точки	
1	2	3
-	-	-

ГРАФИЧЕСКОЕ ОПИСАНИЕ МЕСТОПОЛОЖЕНИЯ ГРАНИЦ ЗОН С ОСОБЫМИ УСЛОВИЯМИ ИСПОЛЬЗОВАНИЯ ТЕРРИТОРИИ

Защитная зона объекта культурного наследия «Николаевская церковь», расположенная по адресу: Брянская область, р-н Трубчевский, с.Любец,

(наименование зоны с особыми условиями использования территории)

Сведения о местоположении измененных (уточненных) границ объекта землеустройства

1. Система координат СК-32, зона 1

2. Сведения о характерных точках границ объекта землеустройства

Обозначение характерных точек границ	Существующие координаты, м		Измененные (уточненные) координаты, м		Метод определения координат и средняя квадратическая погрешность положения характерной точки (M_t), м	Описание закрепления точки
	X	У	X	У		
1	2	3	4	5	6	7
-	-	-	-	-	-	-

3. Сведения о характерных точках части (частей) границ объекта землеустройства

Обозначение части границ		Описание прохождения части границы
от точки	до точки	
1	2	3
-	-	-

4. Сведения о частях границ объекта землеустройства, совпадающих с местоположением внешних границ природных объектов и (или) объектов искусственного происхождения.

Обозначение части границ		Обозначение прохождения части границ
от точки	до точки	
1	2	3
-	-	-

ГРАФИЧЕСКОЕ ОПИСАНИЕ МЕСТОПОЛОЖЕНИЯ ГРАНИЦ ЗОН С ОСОБЫМИ УСЛОВИЯМИ ИСПОЛЬЗОВАНИЯ ТЕРРИТОРИИ

Защитная зона объекта культурного наследия

«Николаевская церковь», расположенная по адресу:

Брянская область, р-н Трубчевский, с.Любец,

(наименование зоны с особыми условиями использования территории)

План границ зоны с особыми условиями использования территории

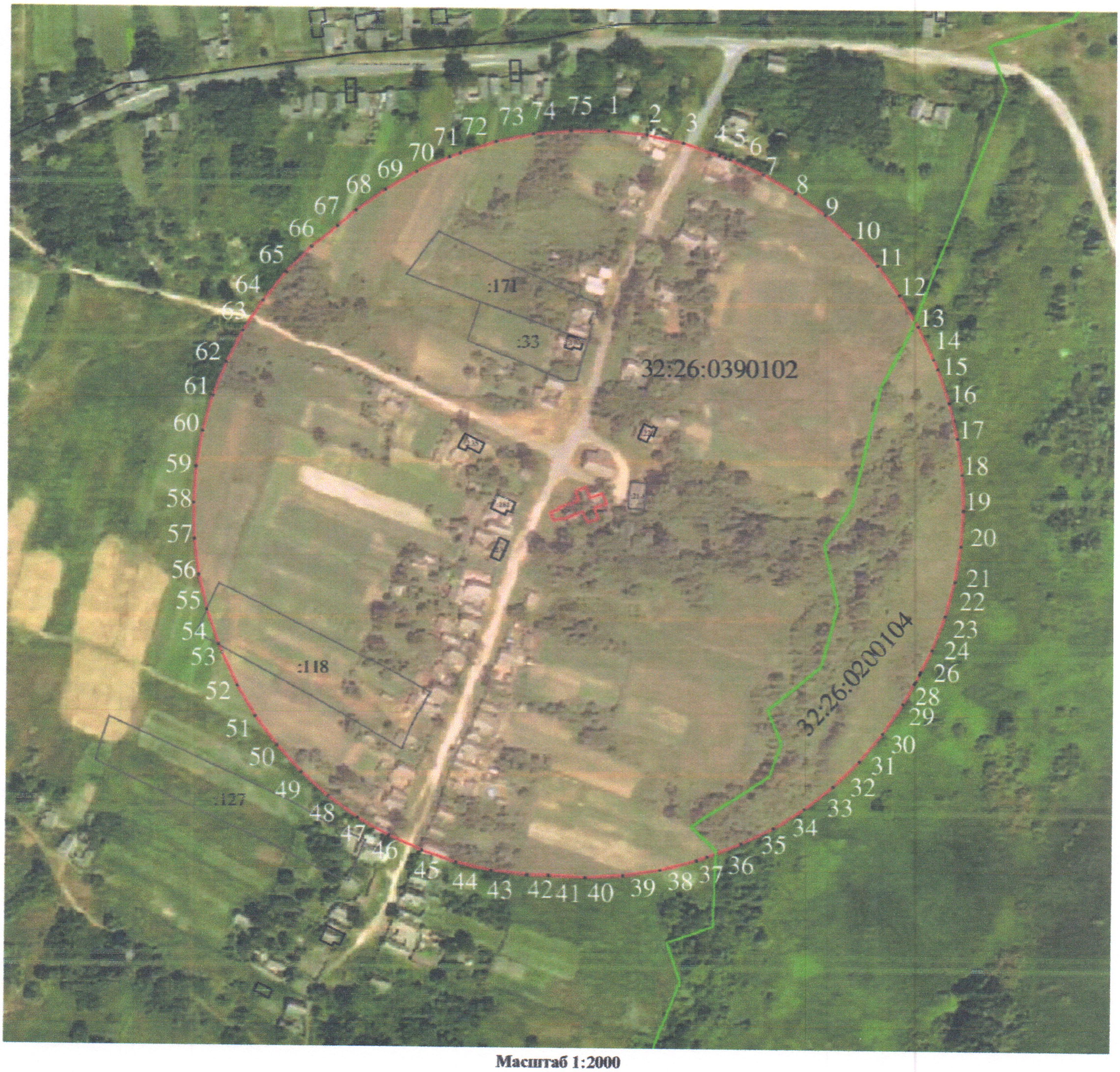

Масштаб 1:2000

Используемые условные знаки и обозначения

- границ зоны с особыми условиями использования территории

- граница кадастрового квартала

- характерная точка границы защитной зоны объекта культурного наследия

32:20:0000000 - номер кадастрового квартала

- земельный участок, поставленный на государственный кадастровый учёт

РОССИЙСКАЯ ФЕДЕРАЦИЯ КАДАСТРОВЫЙ ИНЖЕНЕР СНИЛС ОВКИН КВАЛИФИКАЦИОННЫЙ № 32-11-86 АТТЕСТАТ

Всего листов 5

ГРАФИЧЕСКОЕ ОПИСАНИЕ МЕСТОПОЛОЖЕНИЯ ГРАНИЦ ЗОН С ОСОБЫМИ УСЛОВИЯМИ ИСПОЛЬЗОВАНИЯ ТЕРРИТОРИИ

Защитная зона объекта культурного наследия «Церковь Казанской Богоматери», расположенная по адресу: Брянская область, р-н Трубчевский, с.Радчино,

(наименование зоны с особыми условиями использования территории)

Титульный лист

1. Сведения о заказчике землеустроительных работ:

О физическом лице:

Фамилия, имя, отчество (отчество указывается при наличии): –

О юридическом лице, органе государственной власти, органе местного самоуправления:

Полное наименование: *Управление по охране и сохранению историко-культурного наследия Брянской области*

Страна регистрации (инкорпорации) (указывается в отношении иностранного юридического лица): –

Фамилия и инициалы уполномоченного представителя, его должность, реквизиты доверенности (если представитель действует по доверенности): *Новикова Тамара Михайловна, начальник отдела по охране и сохранению объектов культурного наследия.*

Подпись _____ Новикова Т.М. Дата «23» ноября 2018 г.

2. Сведения об исполнителе землеустроительных работ:

Об индивидуальном предпринимателе:

Фамилия, имя, отчество (отчество указывается при наличии): –

Идентификационный номер налогоплательщика: –

Контактный телефон и почтовый адрес: –

Номер квалификационного аттестата кадастрового инженера (если исполнителем является кадастровый инженер): -

О юридическом лице:

Полное наименование: *Общество с ограниченной ответственностью «Многофункциональный Центр «Брянскземпроект»» (ООО «МФЦ «Брянскземпроект»»)*

Основной государственный регистрационный номер: *1143256016606*

Контактный телефон и почтовый адрес: *8(4832)74-49-56, 241050, г. Брянск, ул. С. Перовской, д.48*

Фамилия и инициалы уполномоченного представителя юридического лица, его должность, реквизиты доверенности (если представитель действует по доверенности): *Слепцов В.С., директор.*

Сведения о кадастровом инженере: *Зиновкин Сергей Александрович, номер квалификационного аттестата 32-11-86*

Подпись _____ С.А. Зиновкин Дата «23» ноября 2018 г.

Место для оттиска печати лица, составившего карту (план) объекта землеустройства

3. Сведения о согласовании карты (плана) объекта культурного наследия:

Полное наименование органа (организации), с которым осуществляется согласование, фамилия и инициалы уполномоченного лица, его должность:

Реквизиты письма (дата и номер, если согласование оформлено в виде письма): _____

Подпись _____ _____

Место для оттиска печати органа (организации), с которым осуществляется согласование

ГРАФИЧЕСКОЕ ОПИСАНИЕ МЕСТОПОЛОЖЕНИЯ ГРАНИЦ ЗОН С ОСОБЫМИ УСЛОВИЯМИ ИСПОЛЬЗОВАНИЯ ТЕРРИТОРИИ

Защитная зона объекта культурного наследия «Церковь Казанской Богоматери», расположенная по адресу: Брянская область, р-н Трубчевский, с.Радчино,

(наименование зоны с особыми условиями использования территории)

Сведения об ЗОУИТ

№ п/п	Характеристики объекта землеустройства	Описание характеристик
1	2	3
1	*Местоположение ЗОУИТ*	**Брянская область, р-н Трубчевский,с.Радчино** *Защитная зона объекта культурного наследия «Церковь Казанской Богоматери»*
2	*Площадь ЗОУИТ± величина погрешности определения площади (Р+/- ΔР)*	*138356 кв.м ± 130*
3	*Иные характеристики ЗОУИТ*	*Федеральный закон от 25.06.2002 № 73-ФЗ «Об объектах культурного наследия (памятниках истории и культуры) народов Российской Федерации» «Статья 34.1 Защитные зоны объектов культурного наследия (введена Федеральным законом от 05.04.2016 № 95-ФЗ).* *1. Защитными зонами объектов культурного наследия являются территории, которые прилегают к включенным в реестр памятникам и ансамблям (за исключением указанных в пункте 2 настоящей статьи объектов культурного наследия) и в границах, которых в целях обеспечения сохранности объектов культурного наследия и композиционно-видовых связей (панорам) запрещаются строительство объектов капитального строительства и их реконструкция, связанная с изменением их параметров (высоты, количества этажей, площади), за исключением строительства и реконструкции линейных объектов.* *3. Границы защитной зоны объекта культурного наследия устанавливаются:* *1) для памятника, расположенного в границах населенного пункта, на расстоянии 100 метров от внешних границ территории памятника, для памятника, расположенного вне границ населенного пункта, на расстоянии 200 метров от внешних границ территории памятника;* *2) для ансамбля, расположенного в границах населенного пункта, на расстоянии 150 метров от внешних границ территории ансамбля, для ансамбля, расположенного вне границ населенного пункта, на расстоянии 250 метров от внешних границ территории ансамбля.* *4. В случае отсутствия утвержденных границ территории объекта культурного наследия, расположенного в границах населенного пункта, границы защитной зоны такого объекта устанавливаются на расстоянии 200 метров от линии внешней стены памятника*

ГРАФИЧЕСКОЕ ОПИСАНИЕ МЕСТОПОЛОЖЕНИЯ ГРАНИЦ ЗОН С ОСОБЫМИ УСЛОВИЯМИ ИСПОЛЬЗОВАНИЯ ТЕРРИТОРИИ

Защитная зона объекта культурного наследия «Церковь Казанской Богоматери», расположенная по адресу: Брянская область, р-н Трубчевский, с.Радчино,

(наименование зоны с особыми условиями использования территории)

Сведения об ЗОУИТ

№ п/п	Характеристики объекта землеустройства	Описание характеристик
1	2	3
		отсутствия утвержденных границ территории объекта культурного наследия, расположенного вне границ населенного пункта, границы защитной зоны такого объекта устанавливаются на расстоянии 300 метров от линии внешней стены памятника либо от линии общего контура ансамбля, образуемого соединением внешних точек наиболее удаленных элементов ансамбля, включая парковую территорию.

ГРАФИЧЕСКОЕ ОПИСАНИЕ МЕСТОПОЛОЖЕНИЯ ГРАНИЦ ЗОН С ОСОБЫМИ УСЛОВИЯМИ ИСПОЛЬЗОВАНИЯ ТЕРРИТОРИИ

Защитная зона объекта культурного наследия «Церковь Казанской Богоматери», расположенная по адресу: Брянская область, р-н Трубчевский, с.Радчино,

(наименование зоны с особыми условиями использования территории)

Сведения о местоположении границ ЗОУИТ

1. Система координат СК-32, зона 1

2. Сведения о характерных точках границ ЗОУИТ

Обозначение характерных точек границ	Координаты, м		Метод определения координат и средняя квадратическая погрешность положения характерной точки (M_t), м	Описание закрепления точки
	X	У		
1	2	3	4	5
1	424585.04	1340998.99	Картометрический метод, 0.1	-
2	424584.47	1341005.27	Картометрический метод, 0.1	-
3	424581.52	1341025.85	Картометрический метод, 0.1	-
4	424576.44	1341046.01	Картометрический метод, 0.1	-
5	424569.30	1341065.54	Картометрический метод, 0.1	-
6	424560.18	1341084.22	Картометрический метод, 0.1	-
7	424549.16	1341101.85	Картометрический метод, 0.1	-
8	424536.37	1341118.25	Картометрический метод, 0.1	-
9	424534.61	1341120.07	Картометрический метод, 0.1	-
10	424532.43	1341122.93	Картометрический метод, 0.1	-
11	424518.08	1341138.13	Картометрический метод, 0.1	-
12	424502.22	1341151.74	Картометрический метод, 0.1	-
13	424485.03	1341163.63	Картометрический метод, 0.1	-
14	424466.69	1341173.66	Картометрический метод, 0.1	-
15	424447.41	1341181.72	Картометрический метод, 0.1	-
16	424427.39	1341187.72	Картометрический метод, 0.1	-
17	424406.85	1341191.60	Картометрический метод, 0.1	-
18	424386.02	1341193.32	Картометрический метод, 0.1	-
19	424365.13	1341192.85	Картометрический метод, 0.1	-
20	424359.91	1341192.46	Картометрический метод, 0.1	-
21	424338.98	1341189.79	Картометрический метод, 0.1	-
22	424318.46	1341184.92	Картометрический метод, 0.1	-
23	424298.56	1341177.91	Картометрический метод, 0.1	-
24	424279.51	1341168.85	Картометрический метод, 0.1	-
25	424261.52	1341157.84	Картометрический метод, 0.1	-
26	424244.79	1341144.99	Картометрический метод, 0.1	-
27	424229.50	1341130.45	Картометрический метод, 0.1	-
28	424215.84	1341114.38	Картометрический метод, 0.1	-
29	424203.94	1341096.96	Картометрический метод, 0.1	-
30	424193.94	1341078.38	Картометрический метод, 0.1	-
31	424185.96	1341058.86	Картометрический метод, 0.1	-
32	424180.07	1341038.60	Картометрический метод, 0.1	-
33	424176.36	1341017.83	Картометрический метод, 0.1	-
34	424175.66	1341008.16	Картометрический метод, 0.1	-
35	424175.36	1341006.13	Картометрический метод, 0.1	-
36	424175.02	1340999.19	Картометрический метод, 0.1	-
37	424174.85	1340996.79	Картометрический метод, 0.1	-
38	424174.87	1340996.13	Картометрический метод, 0.1	-
39	424174.38	1340986.13	Картометрический метод, 0.1	-
40	424175.41	1340966.14	Картометрический метод, 0.1	-
41	424177.29	1340947.67	Картометрический метод, 0.1	-
42	424180.51	1340926.92	Картометрический метод, 0.1	-
43	424185.88	1340906.63	Картометрический метод, 0.1	-
44	424193.36	1340887.01	Картометрический метод, 0.1	-
45	424202.85	1340868.28	Картометрический метод, 0.1	-

ГРАФИЧЕСКОЕ ОПИСАНИЕ МЕСТОПОЛОЖЕНИЯ ГРАНИЦ ЗОН С ОСОБЫМИ УСЛОВИЯМИ ИСПОЛЬЗОВАНИЯ ТЕРРИТОРИИ

Защитная зона объекта культурного наследия «Церковь Казанской Богоматери», расположенная по адресу: Брянская область, р-н Трубчевский, с.Радчино,

(наименование зоны с особыми условиями использования территории)

Сведения о местоположении границ ЗОУИТ

49	424258.56	1340806.22	Картометрический метод, 0.1	-
50	424276.16	1340794.77	Картометрический метод, 0.1	-
51	424294.86	1340785.24	Картометрический метод, 0.1	-
52	424314.46	1340777.71	Картометрический метод, 0.1	-
53	424334.74	1340772.28	Картометрический метод, 0.1	-
54	424355.47	1340769.00	Картометрический метод, 0.1	-
55	424376.44	1340767.92	Картометрический метод, 0.1	-
56	424397.40	1340769.04	Картометрический метод, 0.1	-
57	424402.95	1340769.63	Картометрический метод, 0.1	-
58	424423.32	1340772.87	Картометрический метод, 0.1	-
59	424443.25	1340778.18	Картометрический метод, 0.1	-
60	424462.52	1340785.52	Картометрический метод, 0.1	-
61	424480.94	1340794.80	Картометрический метод, 0.1	-
62	424498.30	1340805.94	Картометрический метод, 0.1	-
63	424514.42	1340818.80	Картометрический метод, 0.1	-
64	424529.13	1340833.25	Картометрический метод, 0.1	-
65	424542.28	1340849.14	Картометрический метод, 0.1	-
66	424553.72	1340866.30	Картометрический метод, 0.1	-
67	424563.33	1340884.55	Картометрический метод, 0.1	-
68	424571.01	1340903.69	Картометрический метод, 0.1	-
69	424573.33	1340911.80	Картометрический метод, 0.1	-
70	424575.12	1340916.24	Картометрический метод, 0.1	-
71	424580.85	1340936.42	Картометрический метод, 0.1	-
72	424584.44	1340957.09	Картометрический метод, 0.1	-
73	424585.84	1340978.02	Картометрический метод, 0.1	-
1	424585.04	1340998.99	Картометрический метод, 0.1	-

3. Сведения о характерных точках части (частей) границы ЗОУИТ

Обозначение части границ		Описание прохождения части границы
от точки	до точки	
1	2	3
-	-	-

4. Сведения о частях границ ЗОУИТ, совпадающих с местоположением внешних границ природных объектов и (или) объектов искусственного происхождения.

Обозначение части границ		Обозначение прохождения части границ
от точки	от точки	
1	2	3
-	-	-

ГРАФИЧЕСКОЕ ОПИСАНИЕ МЕСТОПОЛОЖЕНИЯ ГРАНИЦ ЗОН С ОСОБЫМИ УСЛОВИЯМИ ИСПОЛЬЗОВАНИЯ ТЕРРИТОРИИ

Защитная зона объекта культурного наследия «Церковь Казанской Богоматери», расположенная по адресу: Брянская область, р-н Трубчевский, с.Радчино,

(наименование зоны с особыми условиями использования территории)

Сведения о местоположении измененных (уточненных) границ объекта землеустройства

1. Система координат СК-32, зона 1

2. Сведения о характерных точках границ объекта землеустройства

Обозначение характерных точек границ	Существующие координаты, м		Измененные (уточненные) координаты, м		Метод определения координат и средняя квадратическая погрешность положения характерной точки (M_t), м	Описание закрепления точки
	X	У	X	У		
1	2	3	4	5	6	7
-	-	-	-	-	-	-

3. Сведения о характерных точках части (частей) границ объекта землеустройства

Обозначение части границ		Описание прохождения части границы
от точки	до точки	
1	2	3
-	-	-

4. Сведения о частях границ объекта землеустройства, совпадающих с местоположением внешних границ природных объектов и (или) объектов искусственного происхождения.

Обозначение части границ		Обозначение прохождения части границ
от точки	до точки	
1	2	3
-	-	-

ГРАФИЧЕСКОЕ ОПИСАНИЕ МЕСТОПОЛОЖЕНИЯ ГРАНИЦ
ЗОН С ОСОБЫМИ УСЛОВИЯМИ ИСПОЛЬЗОВАНИЯ ТЕРРИТОРИИ

Защитная зона объекта культурного наследия
«Церковь Казанской Богоматери», расположенная по адресу:
Брянская область, р-н Трубчевский, с.Радчино,
(наименование зоны с особыми условиями использования территории)

План границ зоны с особыми условиями использования территории

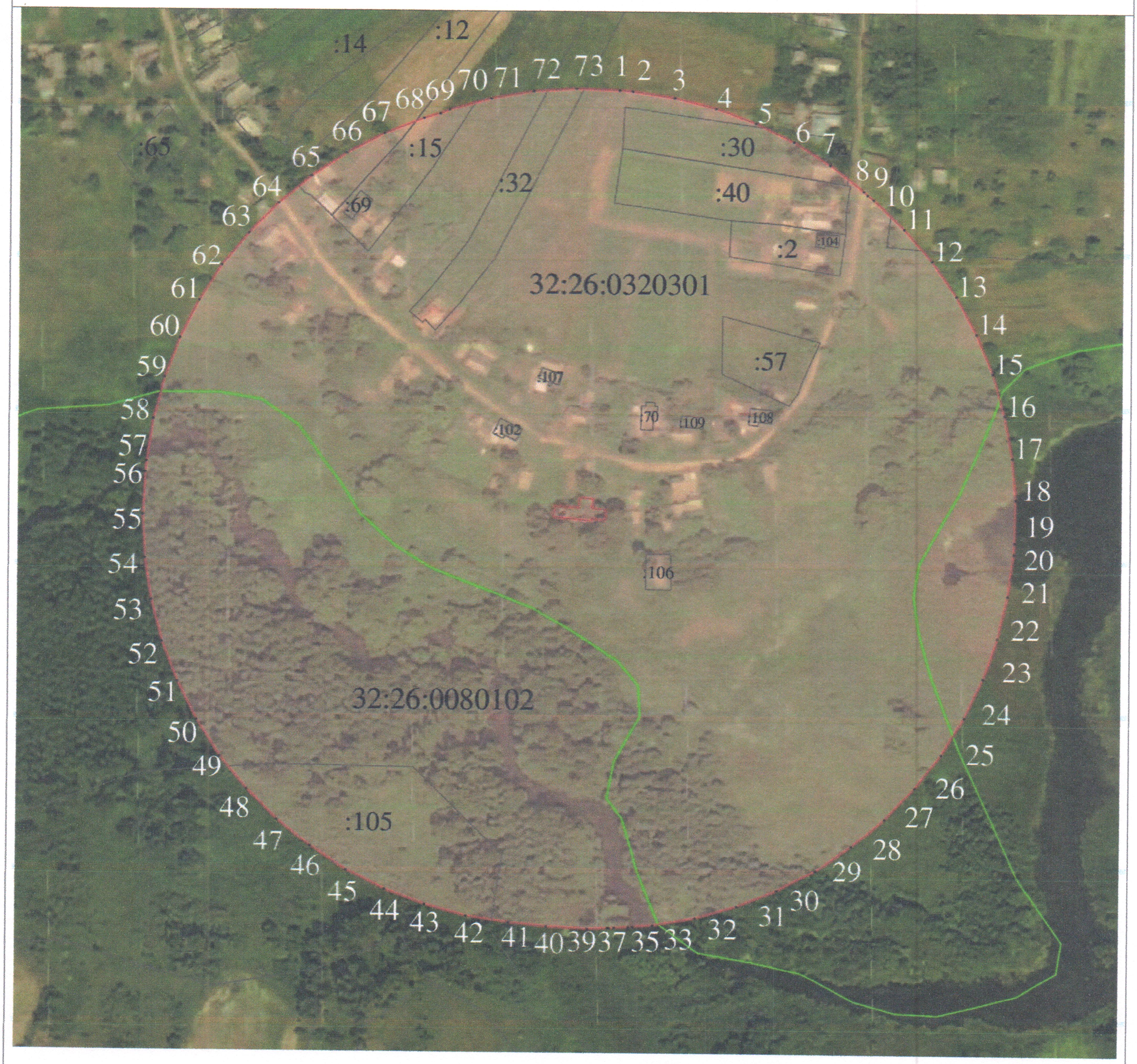

Масштаб 1:2000

Используемые условные знаки и обозначения

- граница зоны с особыми условиями использования территории

- граница кадастрового квартала

●1 - характерная точка границы защитной зоны объекта культурного наследия

32:20:0000000 - номер кадастрового квартала

- земельный участок, поставленный на государственный кадастровый учёт

РОССИЙСКАЯ ФЕДЕРАЦИЯ * КАДАСТРОВЫЙ ИНЖЕНЕР * КВАЛИФИКАЦИОННЫЙ № 32 11 00

Всего листов 4

ГРАФИЧЕСКОЕ ОПИСАНИЕ МЕСТОПОЛОЖЕНИЯ ГРАНИЦ ЗОН С ОСОБЫМИ УСЛОВИЯМИ ИСПОЛЬЗОВАНИЯ ТЕРРИТОРИИ

Защитная зона объекта культурного наследия «Никольская церковь», расположенная по адресу: Брянская область, р-н Трубчевский, с.Тишино,

(наименование зоны с особыми условиями использования территории)

Титульный лист

1. Сведения о заказчике землеустроительных работ:

О физическом лице:

Фамилия, имя, отчество (отчество указывается при наличии): –

О юридическом лице, органе государственной власти, органе местного самоуправления:

Полное наименование: *Управление по охране и сохранению историко-культурного наследия Брянской области*

Страна регистрации (инкорпорации) (указывается в отношении иностранного юридического лица): –

Фамилия и инициалы уполномоченного представителя, его должность, реквизиты доверенности (если представитель действует по доверенности): *Новикова Тамара Михайловна, начальник отдела по охране и сохранению объектов культурного наследия.*

Подпись _____ Новикова Т.М. Дата «23» ноября 2018 г.

2. Сведения об исполнителе землеустроительных работ:

Об индивидуальном предпринимателе:

Фамилия, имя, отчество (отчество указывается при наличии): –

Идентификационный номер налогоплательщика: –

Контактный телефон и почтовый адрес: –

Номер квалификационного аттестата кадастрового инженера (если исполнителем является кадастровый инженер): -

О юридическом лице:

Полное наименование: *Общество с ограниченной ответственностью «Многофункциональный Центр «Брянскземпроект»» (ООО «МФЦ «Брянскземпроект»»)*

Основной государственный регистрационный номер: *1143256016606*

Контактный телефон и почтовый адрес: *8(4832)74-49-56, 241050, г. Брянск, ул. С. Перовской, д.48*

Фамилия и инициалы уполномоченного представителя юридического лица, его должность, реквизиты доверенности (если представитель действует по доверенности): *Слепцов В.С., директор.*

Сведения о кадастровом инженере: *Зиновкин Сергей Александрович, номер квалификационного аттестата 32-11-86*

Подпись _____ С.А. Зиновкин Дата «23» ноября 2018 г.

Место для оттиска печати лица, составившего карту (план) объекта землеустройства

3. Сведения о согласовании карты (плана) объекта культурного наследия:

Полное наименование органа (организации), с которым осуществляется согласование, фамилия и инициалы уполномоченного лица, его должность:

Реквизиты письма (дата и номер, если согласование оформлено в виде письма): _____

Подпись _____ _____

Место для оттиска печати органа (организации), с которым осуществляется согласование

ГРАФИЧЕСКОЕ ОПИСАНИЕ МЕСТОПОЛОЖЕНИЯ ГРАНИЦ ЗОН С ОСОБЫМИ УСЛОВИЯМИ ИСПОЛЬЗОВАНИЯ ТЕРРИТОРИИ

Защитная зона объекта культурного наследия «Никольская церковь», расположенная по адресу: Брянская область, р-н Трубчевский, с.Тишино,

(наименование зоны с особыми условиями использования территории)

Сведения об ЗОУИТ

№ п/п	Характеристики объекта землеустройства	Описание характеристик
1	2	3
1	*Местоположение ЗОУИТ*	**Брянская область, р-н Трубчевский,с. с.Тишино,** *Защитная зона объекта культурного наследия «Никольская церковь»*
2	*Площадь ЗОУИТ± величина погрешности определения площади (Р+/- ΔР)*	*139586 кв.м ± 130*
3	*Иные характеристики ЗОУИТ*	*Федеральный закон от 25.06.2002 № 73-ФЗ «Об объектах культурного наследия (памятниках истории и культуры) народов Российской Федерации» «Статья 34.1 Защитные зоны объектов культурного наследия (введена Федеральным законом от 05.04.2016 № 95-ФЗ).* *1. Защитными зонами объектов культурного наследия являются территории, которые прилегают к включенным в реестр памятникам и ансамблям (за исключением указанных в пункте 2 настоящей статьи объектов культурного наследия) и в границах, которых в целях обеспечения сохранности объектов культурного наследия и композиционно-видовых связей (панорам) запрещаются строительство объектов капитального строительства и их реконструкция, связанная с изменением их параметров (высоты, количества этажей, площади), за исключением строительства и реконструкции линейных объектов.* *3. Границы защитной зоны объекта культурного наследия устанавливаются:* *1) для памятника, расположенного в границах населенного пункта, на расстоянии 100 метров от внешних границ территории памятника, для памятника, расположенного вне границ населенного пункта, на расстоянии 200 метров от внешних границ территории памятника;* *2) для ансамбля, расположенного в границах населенного пункта, на расстоянии 150 метров от внешних границ территории ансамбля, для ансамбля, расположенного вне границ населенного пункта, на расстоянии 250 метров от внешних границ территории ансамбля.* *4. В случае отсутствия утвержденных границ территории объекта культурного наследия, расположенного в границах населенного пункта, границы защитной зоны такого объекта устанавливаются на расстоянии 200 метров от линии внешней стены памятника*

ГРАФИЧЕСКОЕ ОПИСАНИЕ МЕСТОПОЛОЖЕНИЯ ГРАНИЦ ЗОН С ОСОБЫМИ УСЛОВИЯМИ ИСПОЛЬЗОВАНИЯ ТЕРРИТОРИИ

Защитная зона объекта культурного наследия «Никольская церковь», расположенная по адресу: Брянская область, р-н Трубчевский, с.Тишино,

(наименование зоны с особыми условиями использования территории)

Сведения об ЗОУИТ

№ п/п	Характеристики объекта землеустройства	Описание характеристик
1	2	3
		отсутствия утвержденных границ территории объекта культурного наследия, расположенного вне границ населенного пункта, границы защитной зоны такого объекта устанавливаются на расстоянии 300 метров от линии внешней стены памятника либо от линии общего контура ансамбля, образуемого соединением внешних точек наиболее удаленных элементов ансамбля, включая парковую территорию.

ГРАФИЧЕСКОЕ ОПИСАНИЕ МЕСТОПОЛОЖЕНИЯ ГРАНИЦ ЗОН С ОСОБЫМИ УСЛОВИЯМИ ИСПОЛЬЗОВАНИЯ ТЕРРИТОРИИ

Защитная зона объекта культурного наследия «Никольская церковь», расположенная по адресу: Брянская область, р-н Трубчевский, с.Тишино,

(наименование зоны с особыми условиями использования территории)

Сведения о местоположении границ ЗОУИТ

1. Система координат СК-32, зона 1

2. Сведения о характерных точках границ ЗОУИТ

Обозначение характерных точек границ	Координаты, м		Метод определения координат и средняя квадратическая погрешность положения характерной точки (M_t), м	Описание закрепления точки
	X	У		
1	2	3	4	5
1	423093.03	1334971.48	Картометрический метод, 0.1	-
2	423090.45	1334991.55	Картометрический метод, 0.1	-
3	423085.86	1335011.27	Картометрический метод, 0.1	-
4	423079.30	1335030.42	Картометрический метод, 0.1	-
5	423070.83	1335048.80	Картометрический метод, 0.1	-
6	423060.56	1335066.24	Картометрический метод, 0.1	-
7	423048.57	1335082.55	Картометрический метод, 0.1	-
8	423034.99	1335097.56	Картометрический метод, 0.1	-
9	423019.97	1335111.12	Картометрический метод, 0.1	-
10	423003.65	1335123.10	Картометрический метод, 0.1	-
11	422986.21	1335133.37	Картометрический метод, 0.1	-
12	422967.82	1335141.82	Картометрический метод, 0.1	-
13	422948.66	1335148.37	Картометрический метод, 0.1	-
14	422928.95	1335152.95	Картометрический метод, 0.1	-
15	422918.14	1335154.89	Картометрический метод, 0.1	-
16	422896.98	1335157.53	Картометрический метод, 0.1	-
17	422875.67	1335157.90	Картометрический метод, 0.1	-
18	422854.43	1335156.01	Картометрический метод, 0.1	-
19	422833.52	1335151.86	Картометрический метод, 0.1	-
20	422813.17	1335145.51	Картометрический метод, 0.1	-
21	422793.61	1335137.04	Картометрический метод, 0.1	-
22	422775.06	1335126.52	Картометрический метод, 0.1	-
23	422757.74	1335114.10	Картометрический метод, 0.1	-
24	422741.84	1335099.90	Картометрический метод, 0.1	-
25	422727.54	1335084.09	Картометрический метод, 0.1	-
26	422715.00	1335066.84	Картометрический метод, 0.1	-
27	422704.37	1335048.36	Картометрический метод, 0.1	-
28	422695.77	1335028.86	Картометрический метод, 0.1	-
29	422689.29	1335008.54	Картометрический метод, 0.1	-
30	422685.02	1334987.66	Картометрический метод, 0.1	-
31	422683.54	1334977.78	Картометрический метод, 0.1	-
32	422681.57	1334957.46	Картометрический метод, 0.1	-
33	422680.70	1334948.52	Картометрический метод, 0.1	-
34	422680.82	1334927.83	Картометрический метод, 0.1	-
35	422683.08	1334907.26	Картометрический метод, 0.1	-
36	422683.48	1334905.42	Картометрический метод, 0.1	-
37	422683.99	1334900.64	Картометрический метод, 0.1	-
38	422688.30	1334880.40	Картометрический метод, 0.1	-
39	422694.68	1334860.72	Картометрический метод, 0.1	-
40	422703.05	1334841.80	Картометрический метод, 0.1	-
41	422713.34	1334823.85	Картометрический метод, 0.1	-
42	422725.43	1334807.06	Картометрический метод, 0.1	-
43	422739.18	1334791.60	Картометрический метод, 0.1	-
44	422754.46	1334777.65	Картометрический метод, 0.1	-
45	422771.10	1334765.35	Картометрический метод, 0.1	-

ГРАФИЧЕСКОЕ ОПИСАНИЕ МЕСТОПОЛОЖЕНИЯ ГРАНИЦ ЗОН С ОСОБЫМИ УСЛОВИЯМИ ИСПОЛЬЗОВАНИЯ ТЕРРИТОРИИ

Защитная зона объекта культурного наследия «Никольская церковь», расположенная по адресу: Брянская область, р-н Трубчевский, с.Тишино,

(наименование зоны с особыми условиями использования территории)

Сведения о местоположении границ ЗОУИТ

49	422847.51	1334735.03	Картометрический метод, 0.1	-
50	422853.83	1334733.94	Картометрический метод, 0.1	-
51	422873.92	1334731.51	Картометрический метод, 0.1	-
52	422894.16	1334731.13	Картометрический метод, 0.1	-
53	422914.33	1334732.80	Картометрический метод, 0.1	-
54	422934.23	1334736.49	Картометрический метод, 0.1	-
55	422953.66	1334742.18	Картометрический метод, 0.1	-
56	422972.41	1334749.80	Картометрический метод, 0.1	-
57	422990.29	1334759.28	Картометрический метод, 0.1	-
58	423007.13	1334770.51	Картометрический метод, 0.1	-
59	423022.74	1334783.39	Картометрический метод, 0.1	-
60	423036.97	1334797.79	Картометрический метод, 0.1	-
61	423049.68	1334813.55	Картометрический метод, 0.1	-
62	423060.72	1334830.51	Картометрический метод, 0.1	-
63	423070.00	1334848.50	Картометрический метод, 0.1	-
64	423070.97	1334850.98	Картометрический метод, 0.1	-
65	423071.32	1334851.61	Картометрический метод, 0.1	-
66	423079.25	1334870.80	Картометрический метод, 0.1	-
67	423085.16	1334890.70	Картометрический метод, 0.1	-
68	423086.89	1334899.99	Картометрический метод, 0.1	-
69	423087.28	1334901.34	Картометрический метод, 0.1	-
70	423090.80	1334921.15	Картометрический метод, 0.1	-
71	423092.05	1334931.06	Картометрический метод, 0.1	-
72	423093.56	1334951.25	Картометрический метод, 0.1	-
1	423093.03	1334971.48	Картометрический метод, 0.1	-

3. Сведения о характерных точках части (частей) границы ЗОУИТ

Обозначение части границ		Описание прохождения части границы
от точки	до точки	
1	2	3
-	-	-

4. Сведения о частях границ ЗОУИТ, совпадающих с местоположением внешних границ природных объектов и (или) объектов искусственного происхождения.

Обозначение части границ		Обозначение прохождения части границ
от точки	от точки	
1	2	3
-	-	-

ГРАФИЧЕСКОЕ ОПИСАНИЕ МЕСТОПОЛОЖЕНИЯ ГРАНИЦ ЗОН С ОСОБЫМИ УСЛОВИЯМИ ИСПОЛЬЗОВАНИЯ ТЕРРИТОРИИ

Защитная зона объекта культурного наследия «Никольская церковь», расположенная по адресу: Брянская область, р-н Трубчевский, с.Тишино,

(наименование зоны с особыми условиями использования территории)

Сведения о местоположении измененных (уточненных) границ объекта землеустройства

1. Система координат СК-32, зона 1

2. Сведения о характерных точках границ объекта землеустройства

Обозначение характерных точек границ	Существующие координаты, м		Измененные (уточненные) координаты, м		Метод определения координат и средняя квадратическая погрешность положения характерной точки (M_t), м	Описание закрепления точки
	X	У	X	У		
1	2	3	4	5	6	7
-	-	-	-	-	-	-

3. Сведения о характерных точках части (частей) границ объекта землеустройства

Обозначение части границ		Описание прохождения части границы
от точки	до точки	
1	2	3
-	-	-

4. Сведения о частях границ объекта землеустройства, совпадающих с местоположением внешних границ природных объектов и (или) объектов искусственного происхождения.

Обозначение части границ		Обозначение прохождения части границ
от точки	до точки	
1	2	3
-	-	-

ГРАФИЧЕСКОЕ ОПИСАНИЕ МЕСТОПОЛОЖЕНИЯ ГРАНИЦ
ЗОН С ОСОБЫМИ УСЛОВИЯМИ ИСПОЛЬЗОВАНИЯ ТЕРРИТОРИИ

Защитная зона объекта культурного наследия
«Никольская церковь», расположенная по адресу:
Брянская область, р-н Трубчевский, с.Тишино,
(наименование зоны с особыми условиями использования территории)

План границ зоны с особыми условиями использования территории



Масштаб 1:2000

Используемые условные знаки и обозначения

- граница зоны с особыми условиями использования территории
- граница кадастрового квартала
- ●1 - характерная точка границы защитной зоны объекта культурного наследия
- *32:20:0000000* - номер кадастрового квартала
- земельный участок, поставленный на государственный кадастровый учёт

РОССИЙСКАЯ ФЕДЕРАЦИЯ * КАДАСТРОВЫЙ ИНЖЕНЕР * КВАЛИФИКАЦИОННЫЙ № 32-11-66

Подпись Зиновкин С.А. Дата « 23» ноября 2018 г.

Всего листов 8

ГРАФИЧЕСКОЕ ОПИСАНИЕ МЕСТОПОЛОЖЕНИЯ ГРАНИЦ ЗОН С ОСОБЫМИ УСЛОВИЯМИ ИСПОЛЬЗОВАНИЯ ТЕРРИТОРИИ

Защитная зона объекта культурного наследия «Церковь Параскевы Пятницы», расположенная по адресу: Брянская область, р-н Трубчевский, с.Филипповичи,

(наименование зоны с особыми условиями использования территории)

Титульный лист

1. Сведения о заказчике землеустроительных работ:

О физическом лице:

Фамилия, имя, отчество (отчество указывается при наличии): –

О юридическом лице, органе государственной власти, органе местного самоуправления:

Полное наименование: *Управление по охране и сохранению историко-культурного наследия Брянской области*

Страна регистрации (инкорпорации) (указывается в отношении иностранного юридического лица): –

Фамилия и инициалы уполномоченного представителя, его должность, реквизиты доверенности (если представитель действует по доверенности): *Новикова Тамара Михайловна, начальник отдела по охране и сохранению объектов культурного наследия.*

Подпись _____ Новикова Т.М. Дата «23» ноября 2018 г.

2. Сведения об исполнителе землеустроительных работ:

Об индивидуальном предпринимателе:

Фамилия, имя, отчество (отчество указывается при наличии): –

Идентификационный номер налогоплательщика: –

Контактный телефон и почтовый адрес: –

Номер квалификационного аттестата кадастрового инженера (если исполнителем является кадастровый инженер): -

О юридическом лице:

Полное наименование: *Общество с ограниченной ответственностью «Многофункциональный Центр «Брянскземпроект»» (ООО «МФЦ «Брянскземпроект»»)*

Основной государственный регистрационный номер: *1143256016606*

Контактный телефон и почтовый адрес: *8(4832)74-49-56, 241050, г. Брянск, ул. С. Перовской, д.48*

Фамилия и инициалы уполномоченного представителя юридического лица, его должность, реквизиты доверенности (если представитель действует по доверенности): *Слепцов В.С., директор.*

Сведения о кадастровом инженере: *Зиновкин Сергей Александрович, номер квалификационного аттестата 32-11-86*

Подпись _____ С.А. Зиновкин Дата «23» ноября 2018 г.

Место для оттиска печати лица, составившего карту (план) объекта землеустройства

3. Сведения о согласовании карты (плана) объекта культурного наследия:

Полное наименование органа (организации), с которым осуществляется согласование, фамилия и инициалы уполномоченного лица, его должность:

Реквизиты письма (дата и номер, если согласование оформлено в виде письма): _____

Подпись _____ _____

Место для оттиска печати органа (организации), с которым осуществляется согласование

ГРАФИЧЕСКОЕ ОПИСАНИЕ МЕСТОПОЛОЖЕНИЯ ГРАНИЦ ЗОН С ОСОБЫМИ УСЛОВИЯМИ ИСПОЛЬЗОВАНИЯ ТЕРРИТОРИИ

Защитная зона объекта культурного наследия «Церковь Параскевы Пятницы», расположенная по адресу: Брянская область, р-н Трубчевский, с.Филипповичи,

(наименование зоны с особыми условиями использования территории)

Сведения об ЗОУИТ

№ п/п	Характеристики объекта землеустройства	Описание характеристик
1	2	3
1	*Местоположение ЗОУИТ*	**Брянская область, р-н Трубчевский, с.Филипповичи,** *Защитная зона объекта культурного наследия «Церковь Параскевы Пятницы»*
2	*Площадь ЗОУИТ± величина погрешности определения площади (Р+/- ΔР)*	*140928 кв.м ± 131*
3	*Иные характеристики ЗОУИТ*	*Федеральный закон от 25.06.2002 № 73-ФЗ «Об объектах культурного наследия (памятниках истории и культуры) народов Российской Федерации» «Статья 34.1 Защитные зоны объектов культурного наследия (введена Федеральным законом от 05.04.2016 № 95-ФЗ).* *1. Защитными зонами объектов культурного наследия являются* *территории, которые прилегают к включенным в реестр памятникам и ансамблям (за исключением указанных в пункте 2 настоящей статьи объектов культурного наследия) и в границах, которых в целях обеспечения сохранности объектов культурного наследия и композиционно-видовых связей (панорам) запрещаются строительство объектов капитального строительства и их реконструкция, связанная с изменением их параметров (высоты, количества этажей, площади), за исключением строительства и реконструкции линейных объектов.* *3. Границы защитной зоны объекта культурного наследия устанавливаются:* *1) для памятника, расположенного в границах населенного пункта, на расстоянии 100 метров от внешних границ территории памятника, для памятника, расположенного вне границ населенного пункта, на расстоянии 200 метров от внешних границ территории памятника;* *2) для ансамбля, расположенного в границах населенного пункта, на расстоянии 150 метров от внешних границ территории ансамбля, для ансамбля, расположенного вне границ населенного пункта, на расстоянии 250 метров от внешних границ территории ансамбля.* *4. В случае отсутствия утвержденных границ территории объекта культурного наследия, расположенного в границах населенного пункта, границы защитной зоны такого объекта устанавливаются на*

ГРАФИЧЕСКОЕ ОПИСАНИЕ МЕСТОПОЛОЖЕНИЯ ГРАНИЦ ЗОН С ОСОБЫМИ УСЛОВИЯМИ ИСПОЛЬЗОВАНИЯ ТЕРРИТОРИИ

Защитная зона объекта культурного наследия «Церковь Параскевы Пятницы», расположенная по адресу: Брянская область, р-н Трубчевский, с.Филипповичи,

(наименование зоны с особыми условиями использования территории)

Сведения об ЗОУИТ

№ п/п	Характеристики объекта землеустройства	Описание характеристик
1	2	3
		ансамбля, включая парковую территорию. В случае отсутствия утвержденных границ территории объекта культурного наследия, расположенного вне границ населенного пункта, границы защитной зоны такого объекта устанавливаются на расстоянии 300 метров от линии внешней стены памятника либо от линии общего контура ансамбля, образуемого соединением внешних точек наиболее удаленных элементов ансамбля, включая парковую территорию.

ГРАФИЧЕСКОЕ ОПИСАНИЕ МЕСТОПОЛОЖЕНИЯ ГРАНИЦ ЗОН С ОСОБЫМИ УСЛОВИЯМИ ИСПОЛЬЗОВАНИЯ ТЕРРИТОРИИ

Защитная зона объекта культурного наследия «Церковь Параскевы Пятницы», расположенная по адресу: Брянская область, р-н Трубчевский, с.Филипповичи,

(наименование зоны с особыми условиями использования территории)

Сведения о местоположении границ ЗОУИТ

1. Система координат СК-32, зона 1

2. Сведения о характерных точках границ ЗОУИТ

Обозначение характерных точек границ	Координаты, м		Метод определения координат и средняя квадратическая погрешность положения характерной точки (M_t), м	Описание закрепления точки
	X	У		
1	2	3	4	5
1	415380.88	1329734.62	Картометрический метод, 0.1	-
2	415371.82	1329720.09	Картометрический метод, 0.1	-
3	415360.55	1329702.78	Картометрический метод, 0.1	-
4	415358.40	1329698.60	Картометрический метод, 0.1	-
5	415355.36	1329693.69	Картометрический метод, 0.1	-
6	415346.36	1329675.13	Картометрический метод, 0.1	-
7	415339.32	1329655.75	Картометрический метод, 0.1	-
8	415334.31	1329635.73	Картометрический метод, 0.1	-
9	415331.39	1329615.31	Картометрический метод, 0.1	-
10	415330.59	1329594.70	Картометрический метод, 0.1	-
11	415331.91	1329574.11	Картометрический метод, 0.1	-
12	415335.35	1329553.78	Картометрический метод, 0.1	-
13	415340.87	1329533.90	Картометрический метод, 0.1	-
14	415348.40	1329514.70	Картометрический метод, 0.1	-
15	415357.88	1329496.37	Картометрический метод, 0.1	-
16	415369.19	1329479.12	Картометрический метод, 0.1	-
17	415382.21	1329463.12	Картометрический метод, 0.1	-
18	415396.82	1329448.56	Картометрический метод, 0.1	-
19	415401.00	1329444.80	Картометрический метод, 0.1	-
20	415416.65	1329432.09	Картометрический метод, 0.1	-
21	415433.49	1329421.02	Картометрический метод, 0.1	-
22	415451.37	1329411.70	Картометрический метод, 0.1	-
23	415470.10	1329404.23	Картометрический метод, 0.1	-
24	415489.48	1329398.68	Картометрический метод, 0.1	-
25	415509.32	1329395.11	Картометрический метод, 0.1	-
26	415529.42	1329393.56	Картометрический метод, 0.1	-
27	415549.57	1329394.04	Картометрический метод, 0.1	-
28	415569.58	1329396.55	Картометрический метод, 0.1	-
29	415589.23	1329401.05	Картометрический метод, 0.1	-
30	415608.32	1329407.51	Картометрический метод, 0.1	-
31	415626.67	1329415.87	Картометрический метод, 0.1	-
32	415632.45	1329419.23	Картометрический метод, 0.1	-
33	415648.70	1329428.31	Картометрический метод, 0.1	-
34	415666.07	1329440.60	Картометрический метод, 0.1	-
35	415682.03	1329454.66	Картометрический метод, 0.1	-
36	415696.41	1329470.35	Картометрический метод, 0.1	-
37	415710.04	1329486.90	Картометрический метод, 0.1	-
38	415722.34	1329503.51	Картометрический метод, 0.1	-
39	415732.86	1329521.30	Картометрический метод, 0.1	-
40	415741.48	1329540.08	Картометрический метод, 0.1	-
41	415748.12	1329559.66	Картометрический метод, 0.1	-
42	415752.71	1329579.81	Картометрический метод, 0.1	-
43	415755.19	1329600.33	Картометрический метод, 0.1	-
44	415755.54	1329620.99	Картометрический метод, 0.1	-
45	415753.75	1329641.58	Картометрический метод, 0.1	-

ГРАФИЧЕСКОЕ ОПИСАНИЕ МЕСТОПОЛОЖЕНИЯ ГРАНИЦ ЗОН С ОСОБЫМИ УСЛОВИЯМИ ИСПОЛЬЗОВАНИЯ ТЕРРИТОРИИ

Защитная зона объекта культурного наследия «Церковь Параскевы Пятницы», расположенная по адресу: Брянская область, р-н Трубчевский, с.Филипповичи,

(наименование зоны с особыми условиями использования территории)

Сведения о местоположении границ ЗОУИТ

49	415725.99	1329718.87	Картометрический метод, 0.1	-
50	415714.26	1329735.89	Картометрический метод, 0.1	-
51	415700.83	1329751.61	Картометрический метод, 0.1	-
52	415685.86	1329765.85	Картометрический метод, 0.1	-
53	415677.29	1329773.20	Картометрический метод, 0.1	-
54	415660.65	1329786.02	Картометрический метод, 0.1	-
55	415642.75	1329797.03	Картометрический метод, 0.1	-
56	415623.80	1329806.09	Картометрический метод, 0.1	-
57	415604.00	1329813.12	Картометрический метод, 0.1	-
58	415583.58	1329818.03	Картометрический метод, 0.1	-
59	415562.75	1329820.78	Картометрический метод, 0.1	-
60	415541.75	1329821.32	Картометрический метод, 0.1	-
61	415520.80	1329819.65	Картометрический метод, 0.1	-
62	415500.15	1329815.80	Картометрический метод, 0.1	-
63	415480.02	1329809.81	Картометрический метод, 0.1	-
64	415460.62	1329801.73	Картометрический метод, 0.1	-
65	415442.18	1329791.67	Картометрический метод, 0.1	-
66	415424.90	1329779.72	Картометрический метод, 0.1	-
67	415408.96	1329766.03	Картометрический метод, 0.1	-
68	415394.55	1329750.74	Картометрический метод, 0.1	-
1	415380.88	1329734.62	Картометрический метод, 0.1	-

3. Сведения о характерных точках части (частей) границы ЗОУИТ

Обозначение части границ		Описание прохождения части границы
от точки	до точки	
1	2	3
-	-	-

4. Сведения о частях границ ЗОУИТ, совпадающих с местоположением внешних границ природных объектов и (или) объектов искусственного происхождения.

Обозначение части границ		Обозначение прохождения части границ
от точки	от точки	
1	2	3
-	-	-

ГРАФИЧЕСКОЕ ОПИСАНИЕ МЕСТОПОЛОЖЕНИЯ ГРАНИЦ ЗОН С ОСОБЫМИ УСЛОВИЯМИ ИСПОЛЬЗОВАНИЯ ТЕРРИТОРИИ

Защитная зона объекта культурного наследия «Церковь Параскевы Пятницы», расположенная по адресу: Брянская область, р-н Трубчевский, с.Филипповичи,

(наименование зоны с особыми условиями использования территории)

Сведения о местоположении измененных (уточненных) границ объекта землеустройства

1. Система координат СК-32, зона 1

2. Сведения о характерных точках границ объекта землеустройства

Обозначение характерных точек границ	Существующие координаты, м		Измененные (уточненные) координаты, м		Метод определения координат и средняя квадратическая погрешность положения характерной точки (M_t), м	Описание закрепления точки
	X	У	X	У		
1	2	3	4	5	6	7
-	-	-	-	-	-	-

3. Сведения о характерных точках части (частей) границ объекта землеустройства

Обозначение части границ		Описание прохождения части границы
от точки	до точки	
1	2	3
-	-	-

4. Сведения о частях границ объекта землеустройства, совпадающих с местоположением внешних границ природных объектов и (или) объектов искусственного происхождения.

Обозначение части границ		Обозначение прохождения части границ
от точки	до точки	
1	2	3
-	-	-

ГРАФИЧЕСКОЕ ОПИСАНИЕ МЕСТОПОЛОЖЕНИЯ ГРАНИЦ
ЗОН С ОСОБЫМИ УСЛОВИЯМИ ИСПОЛЬЗОВАНИЯ ТЕРРИТОРИИ

Защитная зона объекта культурного наследия
«Церковь Параскевы Пятницы», расположенная по адресу:
Брянская область, р-н Трубчевский, с.Филипповичи,
(наименование зоны с особыми условиями использования территории)

План границ зоны с особыми условиями использования территории



Масштаб 1:2000

Используемые условные знаки и обозначения

- граница зоны с особыми условиями использования территории
- граница кадастрового квартала
- ●1 - характерная точка границы защитной зоны объекта культурного наследия
- *32:20:0000000* - номер кадастрового квартала
- земельный участок, поставленный на государственный кадастровый учёт

Всего листов 8

ГРАФИЧЕСКОЕ ОПИСАНИЕ МЕСТОПОЛОЖЕНИЯ ГРАНИЦ ЗОН С ОСОБЫМИ УСЛОВИЯМИ ИСПОЛЬЗОВАНИЯ ТЕРРИТОРИИ

Защитная зона объекта культурного наследия «Церковь Митрофаниевская (Николая-Чудотворца)», расположенная по адресу: Брянская область, р-н Трубчевский, с.Рябчевск,

(наименование зоны с особыми условиями использования территории)

Титульный лист

1. Сведения о заказчике землеустроительных работ:

О физическом лице:

Фамилия, имя, отчество (отчество указывается при наличии): –

О юридическом лице, органе государственной власти, органе местного самоуправления:

Полное наименование: *Управление по охране и сохранению историко-культурного наследия Брянской области*

Страна регистрации (инкорпорации) (указывается в отношении иностранного юридического лица): –

Фамилия и инициалы уполномоченного представителя, его должность, реквизиты доверенности (если представитель действует по доверенности): *Новикова Тамара Михайловна, начальник отдела по охране и сохранению объектов культурного наследия.*

Подпись _____ Новикова Т.М. Дата «23» ноября 2018 г.

2. Сведения об исполнителе землеустроительных работ:

Об индивидуальном предпринимателе:

Фамилия, имя, отчество (отчество указывается при наличии): –

Идентификационный номер налогоплательщика: –

Контактный телефон и почтовый адрес: –

Номер квалификационного аттестата кадастрового инженера (если исполнителем является кадастровый инженер): -

О юридическом лице:

Полное наименование: *Общество с ограниченной ответственностью «Многофункциональный Центр «Брянскземпроект»» (ООО «МФЦ «Брянскземпроект»»)*

Основной государственный регистрационный номер: *1143256016606*

Контактный телефон и почтовый адрес: *8(4832)74-49-56, 241050, г. Брянск, ул. С. Перовской, д.48*

Фамилия и инициалы уполномоченного представителя юридического лица, его должность, реквизиты доверенности (если представитель действует по доверенности): *Слепцов В.С., директор.*

Сведения о кадастровом инженере: *Зиновкин Сергей Александрович, номер квалификационного аттестата 32-11-86*

Подпись _____ С.А. Зиновкин Дата «23» ноября 2018 г.

Место для оттиска печати лица, составившего карту (план) объекта землеустройства

3. Сведения о согласовании карты (плана) объекта культурного наследия:

Полное наименование органа (организации), с которым осуществляется согласование, фамилия и инициалы уполномоченного лица, его должность:

Реквизиты письма (дата и номер, если согласование оформлено в виде письма): _____

Подпись _____ _____

Место для оттиска печати органа (организации), с которым осуществляется согласование

ГРАФИЧЕСКОЕ ОПИСАНИЕ МЕСТОПОЛОЖЕНИЯ ГРАНИЦ ЗОН С ОСОБЫМИ УСЛОВИЯМИ ИСПОЛЬЗОВАНИЯ ТЕРРИТОРИИ

Защитная зона объекта культурного наследия «Церковь Митрофаниевская (Николая-Чудотворца)», расположенная по адресу: Брянская область, р-н Трубчевский, с.Рябчевск,

(наименование зоны с особыми условиями использования территории)

Сведения об ЗОУИТ

№ п/п	Характеристики объекта землеустройства	Описание характеристик
1	2	3
1	*Местоположение ЗОУИТ*	**Брянская область, р-н Трубчевский,с.Рябчевск,** *Защитная зона объекта культурного наследия «Церковь Митрофаниевская (Николая-Чудотворца)»*
2	*Площадь ЗОУИТ± величина погрешности определения площади (Р+/- ΔР)*	*143408 кв.м ± 132.5*
3	*Иные характеристики ЗОУИТ*	*Федеральный закон от 25.06.2002 № 73-ФЗ «Об объектах культурного наследия (памятниках истории и культуры) народов Российской Федерации» «Статья 34.1 Защитные зоны объектов культурного наследия (введена Федеральным законом от 05.04.2016 № 95-ФЗ).* *1. Защитными зонами объектов культурного наследия являются территории, которые прилегают к включенным в реестр памятникам и ансамблям (за исключением указанных в пункте 2 настоящей статьи объектов культурного наследия) и в границах, которых в целях обеспечения сохранности объектов культурного наследия и композиционно-видовых связей (панорам) запрещаются строительство объектов капитального строительства и их реконструкция, связанная с изменением их параметров (высоты, количества этажей, площади), за исключением строительства и реконструкции линейных объектов.* *3. Границы защитной зоны объекта культурного наследия устанавливаются:* *1) для памятника, расположенного в границах населенного пункта, на расстоянии 100 метров от внешних границ территории памятника, для памятника, расположенного вне границ населенного пункта, на расстоянии 200 метров от внешних границ территории памятника;* *2) для ансамбля, расположенного в границах населенного пункта, на расстоянии 150 метров от внешних границ территории ансамбля, для ансамбля, расположенного вне границ населенного пункта, на расстоянии 250 метров от внешних границ территории ансамбля.* *4. В случае отсутствия утвержденных границ территории объекта культурного наследия, расположенного в границах населенного пункта, границы защитной зоны такого объекта устанавливаются на*

ГРАФИЧЕСКОЕ ОПИСАНИЕ МЕСТОПОЛОЖЕНИЯ ГРАНИЦ ЗОН С ОСОБЫМИ УСЛОВИЯМИ ИСПОЛЬЗОВАНИЯ ТЕРРИТОРИИ

Защитная зона объекта культурного наследия «Церковь Митрофаниевская (Николая-Чудотворца)», расположенная по адресу: Брянская область, р-н Трубчевский, с.Рябчевск,

(наименование зоны с особыми условиями использования территории)

Сведения об ЗОУИТ

№ п/п	Характеристики объекта землеустройства	Описание характеристик
1	2	3
		ансамбля, включая парковую территорию. В случае отсутствия утвержденных границ территории объекта культурного наследия, расположенного вне границ населенного пункта, границы защитной зоны такого объекта устанавливаются на расстоянии 300 метров от линии внешней стены памятника либо от линии общего контура ансамбля, образуемого соединением внешних точек наиболее удаленных элементов ансамбля, включая парковую территорию.

ГРАФИЧЕСКОЕ ОПИСАНИЕ МЕСТОПОЛОЖЕНИЯ ГРАНИЦ ЗОН С ОСОБЫМИ УСЛОВИЯМИ ИСПОЛЬЗОВАНИЯ ТЕРРИТОРИИ

Защитная зона объекта культурного наследия «Церковь Митрофаниевская (Николая-Чудотворца)», расположенная по адресу: Брянская область, р-н Трубчевский, с.Рябчевск,

(наименование зоны с особыми условиями использования территории)

Сведения о местоположении границ ЗОУИТ

1. Система координат СК-32, зона 1

2. Сведения о характерных точках границ ЗОУИТ

Обозначение характерных точек границ	Координаты, м		Метод определения координат и средняя квадратическая погрешность положения характерной точки (M_t), м	Описание закрепления точки
	X	У		
1	2	3	4	5
1	442532.74	1350715.17	Картометрический метод, 0.1	-
2	442529.79	1350735.51	Картометрический метод, 0.1	-
3	442524.77	1350755.45	Картометрический метод, 0.1	-
4	442517.73	1350774.77	Картометрический метод, 0.1	-
5	442508.74	1350793.26	Картометрический метод, 0.1	-
6	442497.89	1350810.73	Картометрический метод, 0.1	-
7	442485.32	1350827.00	Картометрический метод, 0.1	-
8	442471.14	1350841.88	Картометрический метод, 0.1	-
9	442455.50	1350855.24	Картометрический метод, 0.1	-
10	442438.58	1350866.91	Картометрический метод, 0.1	-
11	442420.55	1350876.79	Картометрический метод, 0.1	-
12	442401.60	1350884.77	Картометрический метод, 0.1	-
13	442393.91	1350887.55	Картометрический метод, 0.1	-
14	442373.93	1350893.61	Картометрический метод, 0.1	-
15	442353.42	1350897.56	Картометрический метод, 0.1	-
16	442332.62	1350899.35	Картометрический метод, 0.1	-
17	442311.75	1350898.96	Картометрический метод, 0.1	-
18	442291.03	1350896.39	Картометрический метод, 0.1	-
19	442270.69	1350891.69	Картометрический метод, 0.1	-
20	442250.95	1350884.88	Картометрический метод, 0.1	-
21	442232.03	1350876.06	Картометрический метод, 0.1	-
22	442214.13	1350865.31	Картометрический метод, 0.1	-
23	442197.45	1350852.75	Картометрический метод, 0.1	-
24	442182.17	1350838.52	Картометрический метод, 0.1	-
25	442168.46	1350822.78	Картометрический метод, 0.1	-
26	442156.46	1350805.69	Картометрический метод, 0.1	-
27	442156.24	1350805.30	Картометрический метод, 0.1	-
28	442154.49	1350802.88	Картометрический метод, 0.1	-
29	442144.15	1350784.76	Картометрический метод, 0.1	-
30	442135.75	1350765.66	Картометрический метод, 0.1	-
31	442132.02	1350755.82	Картометрический метод, 0.1	-
32	442125.64	1350735.91	Картометрический метод, 0.1	-
33	442125.44	1350735.31	Картометрический метод, 0.1	-
34	442125.51	1350735.29	Картометрический метод, 0.1	-
35	442121.83	1350717.63	Картометрический метод, 0.1	-
36	442121.39	1350716.28	Картометрический метод, 0.1	-
37	442117.08	1350695.70	Картометрический метод, 0.1	-
38	442114.96	1350674.78	Картометрический метод, 0.1	-
39	442115.04	1350653.75	Картометрический метод, 0.1	-
40	442117.33	1350632.84	Картометрический метод, 0.1	-
41	442121.80	1350612.29	Картометрический метод, 0.1	-
42	442128.41	1350592.32	Картометрический метод, 0.1	-
43	442137.08	1350573.16	Картометрический метод, 0.1	-
44	442147.71	1350555.01	Картометрический метод, 0.1	-
45	442160.19	1350538.09	Картометрический метод, 0.1	-

ГРАФИЧЕСКОЕ ОПИСАНИЕ МЕСТОПОЛОЖЕНИЯ ГРАНИЦ ЗОН С ОСОБЫМИ УСЛОВИЯМИ ИСПОЛЬЗОВАНИЯ ТЕРРИТОРИИ

Защитная зона объекта культурного наследия «Церковь Митрофаниевская (Николая-Чудотворца)», расположенная по адресу: Брянская область, р-н Трубчевский, с.Рябчевск,

(наименование зоны с особыми условиями использования территории)

Сведения о местоположении границ ЗОУИТ

49	442225.54	1350486.04	Картометрический метод, 0.1	-
50	442244.83	1350477.66	Картометрический метод, 0.1	-
51	442250.38	1350475.59	Картометрический метод, 0.1	-
52	442269.75	1350469.47	Картометрический метод, 0.1	-
53	442289.64	1350465.34	Картометрический метод, 0.1	-
54	442309.85	1350463.25	Картометрический метод, 0.1	-
55	442330.17	1350463.23	Картометрический метод, 0.1	-
56	442350.39	1350465.26	Картометрический метод, 0.1	-
57	442370.29	1350469.34	Картометрический метод, 0.1	-
58	442389.68	1350475.41	Картометрический метод, 0.1	-
59	442395.08	1350477.73	Картометрический метод, 0.1	-
60	442398.38	1350478.87	Картометрический метод, 0.1	-
61	442405.29	1350482.11	Картометрический метод, 0.1	-
62	442408.35	1350483.42	Картометрический метод, 0.1	-
63	442409.72	1350484.18	Картометрический метод, 0.1	-
64	442417.14	1350487.65	Картометрический метод, 0.1	-
65	442434.89	1350498.33	Картометрический метод, 0.1	-
66	442451.44	1350510.78	Картометрический метод, 0.1	-
67	442466.62	1350524.88	Картометрический метод, 0.1	-
68	442480.25	1350540.47	Картометрический метод, 0.1	-
69	442492.20	1350557.39	Картометрический метод, 0.1	-
70	442502.34	1350575.45	Картометрический метод, 0.1	-
71	442510.55	1350594.46	Картометрический метод, 0.1	-
72	442512.02	1350598.41	Картометрический метод, 0.1	-
73	442512.76	1350599.85	Картометрический метод, 0.1	-
74	442520.35	1350619.74	Картометрический метод, 0.1	
75	442523.58	1350629.77	Картометрический метод, 0.1	
76	442528.89	1350649.76	Картометрический метод, 0.1	
77	442532.12	1350670.18	Картометрический метод, 0.1	
78	442532.33	1350674.28	Картометрический метод, 0.1	
79	442533.59	1350694.62	Картометрический метод, 0.1	
1	442532.74	1350715.17	Картометрический метод, 0.1	

3. Сведения о характерных точках части (частей) границы ЗОУИТ

Обозначение части границ		Описание прохождения части границы
от точки	до точки	
1	2	3
-	-	-

4. Сведения о частях границ ЗОУИТ, совпадающих с местоположением внешних границ природных объектов и (или) объектов искусственного происхождения.

Обозначение части границ		Обозначение прохождения части границ
от точки	от точки	
1	2	3
-	-	-

ГРАФИЧЕСКОЕ ОПИСАНИЕ МЕСТОПОЛОЖЕНИЯ ГРАНИЦ ЗОН С ОСОБЫМИ УСЛОВИЯМИ ИСПОЛЬЗОВАНИЯ ТЕРРИТОРИИ

Защитная зона объекта культурного наследия «Церковь Митрофаниевская (Николая-Чудотворца)», расположенная по адресу: Брянская область, р-н Трубчевский, с.Рябчевск,

(наименование зоны с особыми условиями использования территории)

Сведения о местоположении измененных (уточненных) границ объекта землеустройства

1. Система координат СК-32, зона 1

2. Сведения о характерных точках границ объекта землеустройства

Обозначение характерных точек границ	Существующие координаты, м		Измененные (уточненные) координаты, м		Метод определения координат и средняя квадратическая погрешность положения характерной точки (M_t), м	Описание закрепления точки
	X	У	X	У		
1	2	3	4	5	6	7
-	-	-	-	-	-	-

3. Сведения о характерных точках части (частей) границ объекта землеустройства

Обозначение части границ		Описание прохождения части границы
от точки	до точки	
1	2	3
-	-	-

4. Сведения о частях границ объекта землеустройства, совпадающих с местоположением внешних границ природных объектов и (или) объектов искусственного происхождения.

Обозначение части границ		Обозначение прохождения части границ
от точки	до точки	
1	2	3
-	-	-

ГРАФИЧЕСКОЕ ОПИСАНИЕ МЕСТОПОЛОЖЕНИЯ ГРАНИЦ ЗОН С ОСОБЫМИ УСЛОВИЯМИ ИСПОЛЬЗОВАНИЯ ТЕРРИТОРИИ

Защитная зона объекта культурного наследия
«Церковь Митрофаниевская (Николая-Чудотворца)», расположенная по адресу:
Брянская область, р-н Трубчевский, с.Рябчевск

(наименование зоны с особыми условиями использования территории)

План границ зоны с особыми условиями использования территории



Масштаб 1:2000

Используемые условные знаки и обозначения

- граница зоны с особыми условиями использования территории
- граница кадастрового квартала
- ●1 - характерная точка границы защитной зоны объекта культурного наследия
- *32:20:0000000* - номер кадастрового квартала
- земельный участок, поставленный на государственный кадастровый учёт

Всего листов 8

ГРАФИЧЕСКОЕ ОПИСАНИЕ МЕСТОПОЛОЖЕНИЯ ГРАНИЦ ЗОН С ОСОБЫМИ УСЛОВИЯМИ ИСПОЛЬЗОВАНИЯ ТЕРРИТОРИИ

Защитная зона объекта культурного наследия «Пречистенская церковь», расположенная по адресу: Брянская область, р-н Унечский, с.Лыщичи,

(наименование зоны с особыми условиями использования территории)

Титульный лист

1. Сведения о заказчике землеустроительных работ:

О физическом лице:

Фамилия, имя, отчество (отчество указывается при наличии): –

О юридическом лице, органе государственной власти, органе местного самоуправления:

Полное наименование: *Управление по охране и сохранению историко-культурного наследия Брянской области*

Страна регистрации (инкорпорации) (указывается в отношении иностранного юридического лица): –

Фамилия и инициалы уполномоченного представителя, его должность, реквизиты доверенности (если представитель действует по доверенности): *Новикова Тамара Михайловна, начальник отдела по охране и сохранению объектов культурного наследия.*

Подпись _____ Т.М.Новикова Дата «_23_» __ноября__ 2018 г.

2. Сведения об исполнителе землеустроительных работ:

Об индивидуальном предпринимателе:

Фамилия, имя, отчество (отчество указывается при наличии): –

Идентификационный номер налогоплательщика: –

Контактный телефон и почтовый адрес: –

Номер квалификационного аттестата кадастрового инженера (если исполнителем является кадастровый инженер): -

О юридическом лице:

Полное наименование: *Общество с ограниченной ответственностью «Многофункциональный Центр «Брянскземпроект» (ООО «МФЦ «Брянскземпроект»»)*

Основной государственный регистрационный номер: *1143256016606*

Контактный телефон и почтовый адрес: *8(4832)74-49-56, 241050, г. Брянск, ул. С. Перовской, д.48*

Фамилия и инициалы уполномоченного представителя юридического лица, его должность, реквизиты доверенности (если представитель действует по доверенности): *Слепцов В.С., директор.*

Сведения о кадастровом инженере: *Зиновкин Сергей Александрович, номер квалификационного аттестата 32-11-86*

Подпись _____ С.А. Зиновкин Дата «_23_» __ноября__ 2018 г.

Место для оттиска печати лица, составившего карту (план) объекта землеустройства

3. Сведения о согласовании карты (плана) объекта культурного наследия:

Полное наименование органа (организации), с которым осуществляется согласование, фамилия и инициалы уполномоченного лица, его должность:

Реквизиты письма (дата и номер, если согласование оформлено в виде письма): _____

Подпись _____ _____

Место для оттиска печати органа (организации), с которым осуществляется согласование

ГРАФИЧЕСКОЕ ОПИСАНИЕ МЕСТОПОЛОЖЕНИЯ ГРАНИЦ ЗОН С ОСОБЫМИ УСЛОВИЯМИ ИСПОЛЬЗОВАНИЯ ТЕРРИТОРИИ

Защитная зона объекта культурного наследия «Пречистенская церковь», расположенная по адресу: Брянская область, р-н Унечский, с.Лыщичи,

(наименование зоны с особыми условиями использования территории)

Сведения об ЗОУИТ

№ п/п	Характеристики объекта землеустройства	Описание характеристик
1	2	3
1	*Местоположение ЗОУИТ*	**Брянская область, р-н Унечский, с.Лыщичи,** *Защитная зона объекта культурного наследия «Пречистенская церковь»*
2	*Площадь ЗОУИТ± величина погрешности определения площади (Р+/- ΔР)*	*145527 кв.м ± 134*
3	*Иные характеристики ЗОУИТ*	*Федеральный закон от 25.06.2002 № 73-ФЗ «Об объектах культурного наследия (памятниках истории и культуры) народов Российской Федерации» «Статья 34.1 Защитные зоны объектов культурного наследия (введена Федеральным законом от 05.04.2016 № 95-ФЗ).* *1. Защитными зонами объектов культурного наследия являются территории, которые прилегают к включенным в реестр памятникам и ансамблям (за исключением указанных в пункте 2 настоящей статьи объектов культурного наследия) и в границах, которых в целях обеспечения сохранности объектов культурного наследия и композиционно-видовых связей (панорам) запрещаются строительство объектов капитального строительства и их реконструкция, связанная с изменением их параметров (высоты, количества этажей, площади), за исключением строительства и реконструкции линейных объектов.* *3. Границы защитной зоны объекта культурного наследия устанавливаются:* *1) для памятника, расположенного в границах населенного пункта, на расстоянии 100 метров от внешних границ территории памятника, для памятника, расположенного вне границ населенного пункта, на расстоянии 200 метров от внешних границ территории памятника;* *2) для ансамбля, расположенного в границах населенного пункта, на расстоянии 150 метров от внешних границ территории ансамбля, для ансамбля, расположенного вне границ населенного пункта, на расстоянии 250 метров от внешних границ территории ансамбля.* *4. В случае отсутствия утвержденных границ территории объекта культурного наследия, расположенного в границах населенного пункта, границы защитной зоны такого объекта устанавливаются на расстоянии 200 метров от линии внешней стены памятника либо от линии общего контура ансамбля, образуемого соединением внешних точек наиболее удаленных элементов ансамбля, включая парковую территорию. В случае*

ГРАФИЧЕСКОЕ ОПИСАНИЕ МЕСТОПОЛОЖЕНИЯ ГРАНИЦ ЗОН С ОСОБЫМИ УСЛОВИЯМИ ИСПОЛЬЗОВАНИЯ ТЕРРИТОРИИ

Защитная зона объекта культурного наследия «Пречистенская церковь», расположенная по адресу: Брянская область, р-н Унечский, с.Лыщичи,

(наименование зоны с особыми условиями использования территории)

Сведения об ЗОУИТ

№ п/п	Характеристики объекта землеустройства	Описание характеристик
1	2	3
		отсутствия утвержденных границ территории объекта культурного наследия, расположенного вне границ населенного пункта, границы защитной зоны такого объекта устанавливаются на расстоянии 300 метров от линии внешней стены памятника либо от линии общего контура ансамбля, образуемого соединением внешних точек наиболее удаленных элементов ансамбля, включая парковую территорию.

ГРАФИЧЕСКОЕ ОПИСАНИЕ МЕСТОПОЛОЖЕНИЯ ГРАНИЦ ЗОН С ОСОБЫМИ УСЛОВИЯМИ ИСПОЛЬЗОВАНИЯ ТЕРРИТОРИИ

Защитная зона объекта культурного наследия «Пречистенская церковь», расположенная по адресу: Брянская область, р-н Унечский, с.Лыщичи,

(наименование зоны с особыми условиями использования территории)

Сведения о местоположении границ ЗОУИТ

1. Система координат СК-32, зона 1

2. Сведения о характерных точках границ ЗОУИТ

Обозначение характерных точек границ	Координаты, м		Метод определения координат и средняя квадратическая погрешность положения характерной точки (M_t), м	Описание закрепления точки
	X	У		
1	2	3	4	5
1	432805.44	1255898.58	Картометрический метод, 0.1	-
2	432803.64	1255920.09	Картометрический метод, 0.1	-
3	432798.75	1255940.49	Картометрический метод, 0.1	-
4	432792.84	1255958.15	Картометрический метод, 0.1	-
5	432791.58	1255961.15	Картометрический метод, 0.1	-
6	432789.52	1255965.48	Картометрический метод, 0.1	-
7	432781.88	1255982.92	Картометрический метод, 0.1	-
8	432773.23	1255999.42	Картометрический метод, 0.1	-
9	432767.12	1256009.32	Картометрический метод, 0.1	-
10	432756.36	1256025.43	Картометрический метод, 0.1	-
11	432752.14	1256030.47	Картометрический метод, 0.1	-
12	432738.62	1256046.52	Картометрический метод, 0.1	-
13	432723.40	1256061.70	Картометрический метод, 0.1	-
14	432707.27	1256073.74	Картометрический метод, 0.1	-
15	432688.76	1256085.20	Картометрический метод, 0.1	-
16	432669.70	1256093.92	Картометрический метод, 0.1	-
17	432649.75	1256101.33	Картометрический метод, 0.1	-
18	432629.12	1256106.58	Картометрический метод, 0.1	-
19	432608.05	1256109.60	Картометрический метод, 0.1	-
20	432586.78	1256110.37	Картометрический метод, 0.1	-
21	432565.54	1256108.87	Картометрический метод, 0.1	-
22	432557.43	1256107.43	Картометрический метод, 0.1	-
23	432554.37	1256107.09	Картометрический метод, 0.1	-
24	432547.82	1256105.71	Картометрический метод, 0.1	-
25	432544.59	1256105.13	Картометрический метод, 0.1	-
26	432543.25	1256104.74	Картометрический метод, 0.1	-
27	432534.63	1256102.91	Картометрический метод, 0.1	-
28	432515.41	1256096.77	Картометрический метод, 0.1	-
29	432496.90	1256088.71	Картометрический метод, 0.1	-
30	432479.30	1256078.83	Картометрический метод, 0.1	-
31	432462.79	1256067.23	Картометрический метод, 0.1	-
32	432456.04	1256061.96	Картометрический метод, 0.1	-
33	432440.18	1256048.18	Картометрический метод, 0.1	-
34	432425.86	1256032.81	Картометрический метод, 0.1	-
35	432413.22	1256016.03	Картометрический метод, 0.1	-
36	432402.42	1255998.01	Картометрический метод, 0.1	-
37	432399.65	1255992.05	Картометрический метод, 0.1	-
38	432392.08	1255975.97	Картометрический метод, 0.1	-
39	432385.23	1255956.36	Картометрический метод, 0.1	-
40	432380.45	1255936.13	Картометрический метод, 0.1	-
41	432377.79	1255915.53	Картометрический метод, 0.1	-
42	432377.29	1255894.75	Картометрический метод, 0.1	-
43	432378.94	1255874.04	Картометрический метод, 0.1	-
44	432382.73	1255853.61	Картометрический метод, 0.1	-
45	432388.63	1255833.69	Картометрический метод, 0.1	-
46	432396.55	1255814.48	Картометрический метод, 0.1	-
47	432397.29	1255813.13	Картометрический метод, 0.1	-
48	432398.93	1255809.20	Картометрический метод, 0.1	-
49	432409.00	1255790.82	Картометрический метод, 0.1	-
50	432420.94	1255773.59	Картометрический метод, 0.1	-

ГРАФИЧЕСКОЕ ОПИСАНИЕ МЕСТОПОЛОЖЕНИЯ ГРАНИЦ ЗОН С ОСОБЫМИ УСЛОВИЯМИ ИСПОЛЬЗОВАНИЯ ТЕРРИТОРИИ

Защитная зона объекта культурного наследия «Пречистенская церковь», расположенная по адресу: Брянская область, р-н Унечский, с.Лыщичи,

(наименование зоны с особыми условиями использования территории)

Сведения о местоположении границ ЗОУИТ

51	432431.77	1255759.59	Картометрический метод, 0.1	-
52	432445.42	1255743.72	Картометрический метод, 0.1	-
53	432460.66	1255729.37	Картометрический метод, 0.1	-
54	432477.32	1255716.70	Картометрический метод, 0.1	-
55	432495.21	1255705.83	Картометрический метод, 0.1	-
56	432509.57	1255699.05	Картометрический метод, 0.1	-
57	432522.67	1255692.38	Картометрический метод, 0.1	-
58	432542.47	1255684.81	Картометрический метод, 0.1	-
59	432562.96	1255679.38	Картометрический метод, 0.1	-
60	432583.91	1255676.16	Картометрический метод, 0.1	-
61	432605.08	1255675.16	Картометрический метод, 0.1	-
62	432626.23	1255676.42	Картометрический метод, 0.1	-
63	432647.14	1255679.90	Картометрический метод, 0.1	-
64	432667.56	1255685.58	Картометрический метод, 0.1	-
65	432687.26	1255693.38	Картометрический метод, 0.1	-
66	432706.03	1255703.23	Картометрический метод, 0.1	-
67	432723.65	1255715.01	Картометрический метод, 0.1	-
68	432726.23	1255716.94	Картометрический метод, 0.1	-
69	432742.14	1255730.18	Картометрический метод, 0.1	-
70	432756.60	1255745.00	Картометрический метод, 0.1	-
71	432769.45	1255761.23	Картометрический метод, 0.1	-
72	432780.56	1255778.70	Картометрический метод, 0.1	-
73	432789.79	1255797.23	Картометрический метод, 0.1	-
74	432797.07	1255816.61	Картометрический метод, 0.1	-
75	432802.30	1255836.64	Картометрический метод, 0.1	-
76	432805.43	1255857.11	Картометрический метод, 0.1	-
77	432806.43	1255877.79	Картометрический метод, 0.1	-
1	432805.44	1255898.58	Картометрический метод, 0.1	-

3. Сведения о характерных точках части (частей) границы ЗОУИТ

Обозначение части границ		Описание прохождения части границы
от точки	до точки	
1	2	3
-	-	-

4. Сведения о частях границ ЗОУИТ, совпадающих с местоположением внешних границ природных объектов и (или) объектов искусственного происхождения.

Обозначение части границ		Обозначение прохождения части границ
от точки	от точки	
1	2	3
-	-	-

ГРАФИЧЕСКОЕ ОПИСАНИЕ МЕСТОПОЛОЖЕНИЯ ГРАНИЦ ЗОН С ОСОБЫМИ УСЛОВИЯМИ ИСПОЛЬЗОВАНИЯ ТЕРРИТОРИИ

Защитная зона объекта культурного наследия «Пречистенская церковь», расположенная по адресу: Брянская область, р-н Унечский, с.Лыщичи,

(наименование зоны с особыми условиями использования территории)

Сведения о местоположении измененных (уточненных) границ ЗОУИТ

1. Система координат СК-32, зона 1

2. Сведения о характерных точках границ ЗОУИТ

Обозначение характерных точек границ	Существующие координаты, м		Измененные (уточненные) координаты, м		Метод определения координат и средняя квадратическая погрешность положения характерной точки (M_t), м	Описание закрепления точки
	X	У	X	У		
1	2	3	4	5	6	7
-	-	-	-	-	-	-

3. Сведения о характерных точках части (частей) границ ЗОУИТ

Обозначение части границ		Описание прохождения части границы
от точки	до точки	
1	2	3
-	-	-

4. Сведения о частях границ ЗОУИТ, совпадающих с местоположением внешних границ природных объектов и (или) объектов искусственного происхождения.

Обозначение части границ		Обозначение прохождения части границ
от точки	до точки	
1	2	3
-	-	-

ГРАФИЧЕСКОЕ ОПИСАНИЕ МЕСТОПОЛОЖЕНИЯ ГРАНИЦ ЗОН С ОСОБЫМИ УСЛОВИЯМИ ИСПОЛЬЗОВАНИЯ ТЕРРИТОРИИ

Защитная зона объекта культурного наследия «Пречистенская церковь», расположенная по адресу: Брянская область, р-н Унечский, с.Лыщичи,

(наименование зоны с особыми условиями использования территории)

План границ объекта землеустройства

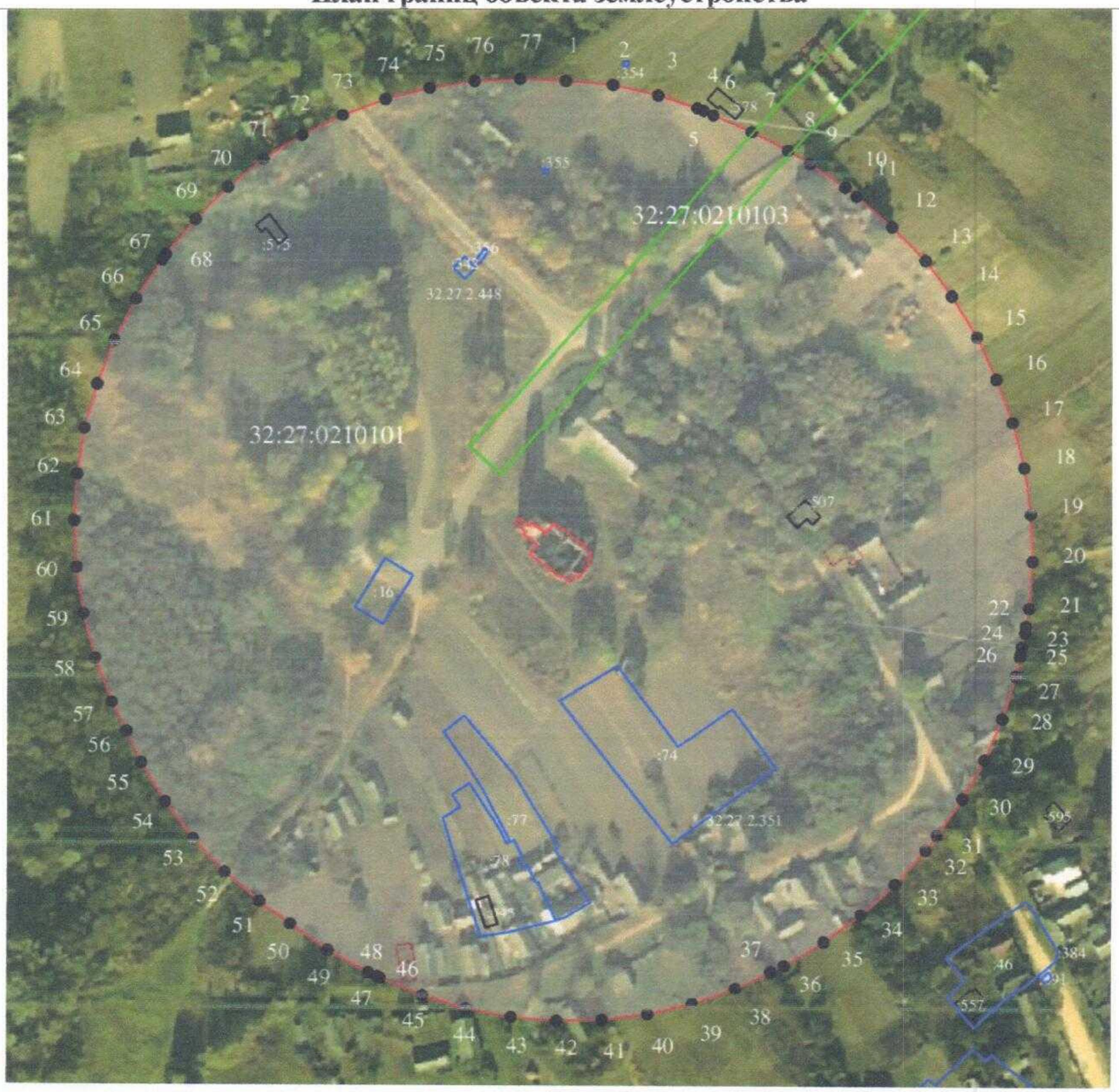

Масштаб 1:2000

Используемые условные знаки и обозначения

- граница зоны с особыми условиями использования территории

- граница кадастрового квартала

- характерная точка границы защитной зоны объекта культурного наследия

32:27:0210101 - номер кадастрового квартала

- земельный участок, поставленный на государственный кадастровый учёт

Подпись _____ Зиновкин С.А. Дата «23» ноября 2018 г.

Прошито, пронумеровано и скреплено печатью

8 (восемь) лист(ов

Зиновкин С.А.

(ФИО) подпис

Дата: 23.11.2018



Всего листов 8

ГРАФИЧЕСКОЕ ОПИСАНИЕ МЕСТОПОЛОЖЕНИЯ ГРАНИЦ ЗОН С ОСОБЫМИ УСЛОВИЯМИ ИСПОЛЬЗОВАНИЯ ТЕРРИТОРИИ

Защитная зона объекта культурного наследия «Успенская церковь», расположенная по адресу: Брянская область, р-н Унечский, с.Найтоповичи,

(наименование зоны с особыми условиями использования территории)

Титульный лист

1. Сведения о заказчике землеустроительных работ:

О физическом лице:

Фамилия, имя, отчество (отчество указывается при наличии): –

О юридическом лице, органе государственной власти, органе местного самоуправления:

Полное наименование: *Управление по охране и сохранению историко-культурного наследия Брянской области*

Страна регистрации (инкорпорации) (указывается в отношении иностранного юридического лица): –

Фамилия и инициалы уполномоченного представителя, его должность, реквизиты доверенности (если представитель действует по доверенности): *Новикова Тамара Михайловна, начальник отдела по охране и сохранению объектов культурного наследия.*

Подпись _____ Т.М.Новикова Дата «_23_» ___ноября___ 2018 г.

2. Сведения об исполнителе землеустроительных работ:

Об индивидуальном предпринимателе:

Фамилия, имя, отчество (отчество указывается при наличии): –

Идентификационный номер налогоплательщика: –

Контактный телефон и почтовый адрес: –

Номер квалификационного аттестата кадастрового инженера (если исполнителем является кадастровый инженер): -

О юридическом лице:

Полное наименование: *Общество с ограниченной ответственностью «Многофункциональный Центр «Брянскземпроект» (ООО «МФЦ «Брянскземпроект»»)*

Основной государственный регистрационный номер: *1143256016606*

Контактный телефон и почтовый адрес: *8(4832)74-49-56, 241050, г. Брянск, ул. С. Перовской, д.48*

Фамилия и инициалы уполномоченного представителя юридического лица, его должность, реквизиты доверенности (если представитель действует по доверенности): *Слепцов В.С., директор.*

Сведения о кадастровом инженере: *Зиновкин Сергей Александрович, номер квалификационного аттестата 32-11-86*

Подпись _____ С.А. Зиновкин Дата «_23_» ___ноября___ 2018 г.

Место для оттиска печати лица, составившего карту (план) объекта землеустройства

3. Сведения о согласовании карты (плана) объекта культурного наследия:

Полное наименование органа (организации), с которым осуществляется согласование, фамилия и инициалы уполномоченного лица, его должность:

Реквизиты письма (дата и номер, если согласование оформлено в виде письма): _____

Подпись _____ _____

Место для оттиска печати органа (организации), с которым осуществляется согласование

ГРАФИЧЕСКОЕ ОПИСАНИЕ МЕСТОПОЛОЖЕНИЯ ГРАНИЦ ЗОН С ОСОБЫМИ УСЛОВИЯМИ ИСПОЛЬЗОВАНИЯ ТЕРРИТОРИИ

Защитная зона объекта культурного наследия «Успенская церковь», расположенная по адресу: Брянская область, р-н Унечский, с.Найтоповичи,

(наименование зоны с особыми условиями использования территории)

Сведения об ЗОУИТ

№ п/п	Характеристики объекта землеустройства	Описание характеристик
1	2	3
1	*Местоположение ЗОУИТ*	**Брянская область, р-н Унечский, с.Найтоповичи,** *Защитная зона объекта культурного наследия «Успенская церковь»*
2	*Площадь ЗОУИТ± величина погрешности определения площади (Р+/- ΔР)*	*141839 кв.м ± 132*
3	*Иные характеристики ЗОУИТ*	*Федеральный закон от 25.06.2002 № 73-ФЗ «Об объектах культурного наследия (памятниках истории и культуры) народов Российской Федерации» «Статья 34.1 Защитные зоны объектов культурного наследия (введена Федеральным законом от 05.04.2016 № 95-ФЗ).* *1. Защитными зонами объектов культурного наследия являются территории, которые прилегают к включенным в реестр памятникам и ансамблям (за исключением указанных в пункте 2 настоящей статьи объектов культурного наследия) и в границах, которых в целях обеспечения сохранности объектов культурного наследия и композиционно-видовых связей (панорам) запрещаются строительство объектов капитального строительства и их реконструкция, связанная с изменением их параметров (высоты, количества этажей, площади), за исключением строительства и реконструкции линейных объектов.* *3. Границы защитной зоны объекта культурного наследия устанавливаются:* *1) для памятника, расположенного в границах населенного пункта, на расстоянии 100 метров от внешних границ территории памятника, для памятника, расположенного вне границ населенного пункта, на расстоянии 200 метров от внешних границ территории памятника;* *2) для ансамбля, расположенного в границах населенного пункта, на расстоянии 150 метров от внешних границ территории ансамбля, для ансамбля, расположенного вне границ населенного пункта, на расстоянии 250 метров от внешних границ территории ансамбля.* *4. В случае отсутствия утвержденных границ территории объекта культурного наследия, расположенного в границах населенного пункта, границы защитной зоны такого объекта устанавливаются на расстоянии 200 метров от линии внешней стены памятника либо от линии общего контура ансамбля, образуемого*

ГРАФИЧЕСКОЕ ОПИСАНИЕ МЕСТОПОЛОЖЕНИЯ ГРАНИЦ ЗОН С ОСОБЫМИ УСЛОВИЯМИ ИСПОЛЬЗОВАНИЯ ТЕРРИТОРИИ

Защитная зона объекта культурного наследия «Успенская церковь», расположенная по адресу: Брянская область, р-н Унечский, с.Найтоповичи,

(наименование зоны с особыми условиями использования территории)

Сведения об ЗОУИТ		
№ п/п	**Характеристики объекта землеустройства**	**Описание характеристик**
1	**2**	**3**
		соединением внешних точек наиболее удаленных элементов ансамбля, включая парковую территорию. В случае отсутствия утвержденных границ территории объекта культурного наследия, расположенного вне границ населенного пункта, границы защитной зоны такого объекта устанавливаются на расстоянии 300 метров от линии внешней стены памятника либо от линии общего контура ансамбля, образуемого соединением внешних точек наиболее удаленных элементов ансамбля, включая парковую территорию.

ГРАФИЧЕСКОЕ ОПИСАНИЕ МЕСТОПОЛОЖЕНИЯ ГРАНИЦ ЗОН С ОСОБЫМИ УСЛОВИЯМИ ИСПОЛЬЗОВАНИЯ ТЕРРИТОРИИ

Защитная зона объекта культурного наследия «Успенская церковь», расположенная по адресу: Брянская область, р-н Унечский, с.Найтоповичи,

(наименование зоны с особыми условиями использования территории)

Сведения о местоположении границ ЗОУИТ

1. Система координат СК-32, зона 1

2. Сведения о характерных точках границ ЗОУИТ

Обозначение характерных точек границ	Координаты, м		Метод определения координат и средняя квадратическая погрешность положения характерной точки (M_t), м	Описание закрепления точки
	X	У		
1	2	3	4	5
1	434932.94	1261253.71	Картометрический метод, 0.1	-
2	434912.02	1261250.33	Картометрический метод, 0.1	-
3	434890.86	1261249.18	Картометрический метод, 0.1	-
4	434882.76	1261249.17	Картометрический метод, 0.1	-
5	434862.06	1261250.22	Картометрический метод, 0.1	-
6	434841.58	1261253.40	Картометрический метод, 0.1	-
7	434821.54	1261258.68	Картометрический метод, 0.1	-
8	434802.16	1261266.01	Картометрический метод, 0.1	-
9	434783.63	1261275.31	Картометрический метод, 0.1	-
10	434766.17	1261286.47	Картометрический метод, 0.1	-
11	434749.96	1261299.37	Картометрический метод, 0.1	-
12	434735.16	1261313.89	Картометрический метод, 0.1	-
13	434721.95	1261329.85	Картометрический метод, 0.1	-
14	434710.46	1261347.10	Картометрический метод, 0.1	-
15	434708.36	1261351.10	Картометрический метод, 0.1	-
16	434704.96	1261356.17	Картометрический метод, 0.1	-
17	434695.19	1261374.66	Картометрический метод, 0.1	-
18	434687.41	1261394.06	Картометрический метод, 0.1	-
19	434681.70	1261414.17	Картометрический метод, 0.1	-
20	434678.11	1261434.76	Картометрический метод, 0.1	-
21	434676.69	1261455.62	Картометрический метод, 0.1	-
22	434676.51	1261467.16	Картометрический метод, 0.1	-
23	434677.29	1261488.20	Картометрический метод, 0.1	-
24	434680.28	1261509.05	Картометрический метод, 0.1	-
25	434685.44	1261529.46	Картометрический метод, 0.1	-
26	434692.72	1261549.22	Картометрический метод, 0.1	-
27	434702.03	1261568.10	Картометрический метод, 0.1	-
28	434713.28	1261585.91	Картометрический метод, 0.1	-
29	434717.77	1261591.59	Картометрический метод, 0.1	-
30	434717.97	1261591.90	Картометрический метод, 0.1	-
31	434730.84	1261608.42	Картометрический метод, 0.1	-
32	434745.37	1261623.51	Картометрический метод, 0.1	-
33	434761.40	1261636.99	Картометрический метод, 0.1	-
34	434778.75	1261648.72	Картометрический метод, 0.1	-
35	434797.23	1261658.57	Картометрический метод, 0.1	-
36	434816.64	1261666.44	Картометрический метод, 0.1	-
37	434836.77	1261672.24	Картометрический метод, 0.1	-
38	434857.39	1261675.90	Картометрический метод, 0.1	-
39	434878.28	1261677.39	Картометрический метод, 0.1	-
40	434886.32	1261677.54	Картометрический метод, 0.1	-
41	434907.23	1261676.83	Картометрический метод, 0.1	-
42	434927.96	1261673.95	Картометрический метод, 0.1	-
43	434948.27	1261668.91	Картометрический метод, 0.1	-
44	434967.95	1261661.78	Картометрический метод, 0.1	-
45	434986.77	1261652.64	Картометрический метод, 0.1	-
46	435004.54	1261641.58	Картометрический метод, 0.1	-
47	435021.05	1261628.73	Картометрический метод, 0.1	-
48	435036.13	1261614.22	Картометрический метод, 0.1	-
49	435049.61	1261598.21	Картометрический метод, 0.1	-
50	435050.85	1261596.39	Картометрический метод, 0.1	-

ГРАФИЧЕСКОЕ ОПИСАНИЕ МЕСТОПОЛОЖЕНИЯ ГРАНИЦ ЗОН С ОСОБЫМИ УСЛОВИЯМИ ИСПОЛЬЗОВАНИЯ ТЕРРИТОРИИ

Защитная зона объекта культурного наследия «Успенская церковь», расположенная по адресу:

Брянская область, р-н Унечский, с.Найтоповичи,

(наименование зоны с особыми условиями использования территории)

Сведения о местоположении границ ЗОУИТ

51	435055.59	1261590.72	Картометрический метод, 0.1	-
52	435067.16	1261573.54	Картометрический метод, 0.1	-
53	435076.89	1261555.26	Картометрический метод, 0.1	-
54	435084.68	1261536.08	Картометрический метод, 0.1	-
55	435090.44	1261516.19	Картометрический метод, 0.1	-
56	435094.12	1261495.81	Картометрический метод, 0.1	-
57	435095.68	1261475.16	Картометрический метод, 0.1	-
58	435095.95	1261463.57	Картометрический метод, 0.1	-
59	435095.34	1261442.63	Картометрический метод, 0.1	-
60	435092.54	1261421.88	Картометрический метод, 0.1	-
61	435087.59	1261401.52	Картометрический метод, 0.1	-
62	435080.55	1261381.80	Картометрический метод, 0.1	-
63	435071.47	1261362.92	Картометрический метод, 0.1	-
64	435065.24	1261351.58	Картометрический метод, 0.1	-
65	435053.93	1261333.66	Картометрический метод, 0.1	-
66	435040.79	1261317.04	Картометрический метод, 0.1	-
67	435025.96	1261301.90	Картометрический метод, 0.1	-
68	435009.61	1261288.41	Картометрический метод, 0.1	-
69	434991.94	1261276.73	Картометрический метод, 0.1	-
70	434973.12	1261266.98	Картометрический метод, 0.1	-
71	434953.38	1261259.28	Картометрический метод, 0.1	-
1	434932.94	1261253.71	Картометрический метод, 0.1	-

3. Сведения о характерных точках части (частей) границы ЗОУИТ

Обозначение части границ		Описание прохождения части границы
от точки	до точки	
1	2	3
-	-	-

4. Сведения о частях границ ЗОУИТ, совпадающих с местоположением внешних границ природных объектов и (или) объектов искусственного происхождения.

Обозначение части границ		Обозначение прохождения части границ
от точки	от точки	
1	2	3
-	-	-

ГРАФИЧЕСКОЕ ОПИСАНИЕ МЕСТОПОЛОЖЕНИЯ ГРАНИЦ ЗОН С ОСОБЫМИ УСЛОВИЯМИ ИСПОЛЬЗОВАНИЯ ТЕРРИТОРИИ

Защитная зона объекта культурного наследия «Успенская церковь», расположенная по адресу: Брянская область, р-н Унечский, с.Найтоповичи,

(наименование зоны с особыми условиями использования территории)

Сведения о местоположении измененных (уточненных) границ ЗОУИТ

1. Система координат СК-32, зона 1

2. Сведения о характерных точках границ ЗОУИТ

Обозначение характерных точек границ	Существующие координаты, м		Измененные (уточненные) координаты, м		Метод определения координат и средняя квадратическая погрешность положения характерной точки (M_t), м	Описание закрепления точки
	X	У	X	У		
1	2	3	4	5	6	7
-	-	-	-	-	-	-

3. Сведения о характерных точках части (частей) границ ЗОУИТ

Обозначение части границ		Описание прохождения части границы
от точки	до точки	
1	2	3
-	-	-

4. Сведения о частях границ ЗОУИТ, совпадающих с местоположением внешних границ природных объектов и (или) объектов искусственного происхождения.

Обозначение части границ		Обозначение прохождения части границ
от точки	до точки	
1	2	3
-	-	-

ГРАФИЧЕСКОЕ ОПИСАНИЕ МЕСТОПОЛОЖЕНИЯ ГРАНИЦ ЗОН С ОСОБЫМИ УСЛОВИЯМИ ИСПОЛЬЗОВАНИЯ ТЕРРИТОРИИ

Защитная зона объекта культурного наследия «Успенская церковь», расположенная по адресу: Брянская область, р-н Унечский, с.Найтоповичи,

(наименование зоны с особыми условиями использования территории)

План границ объекта землеустройства

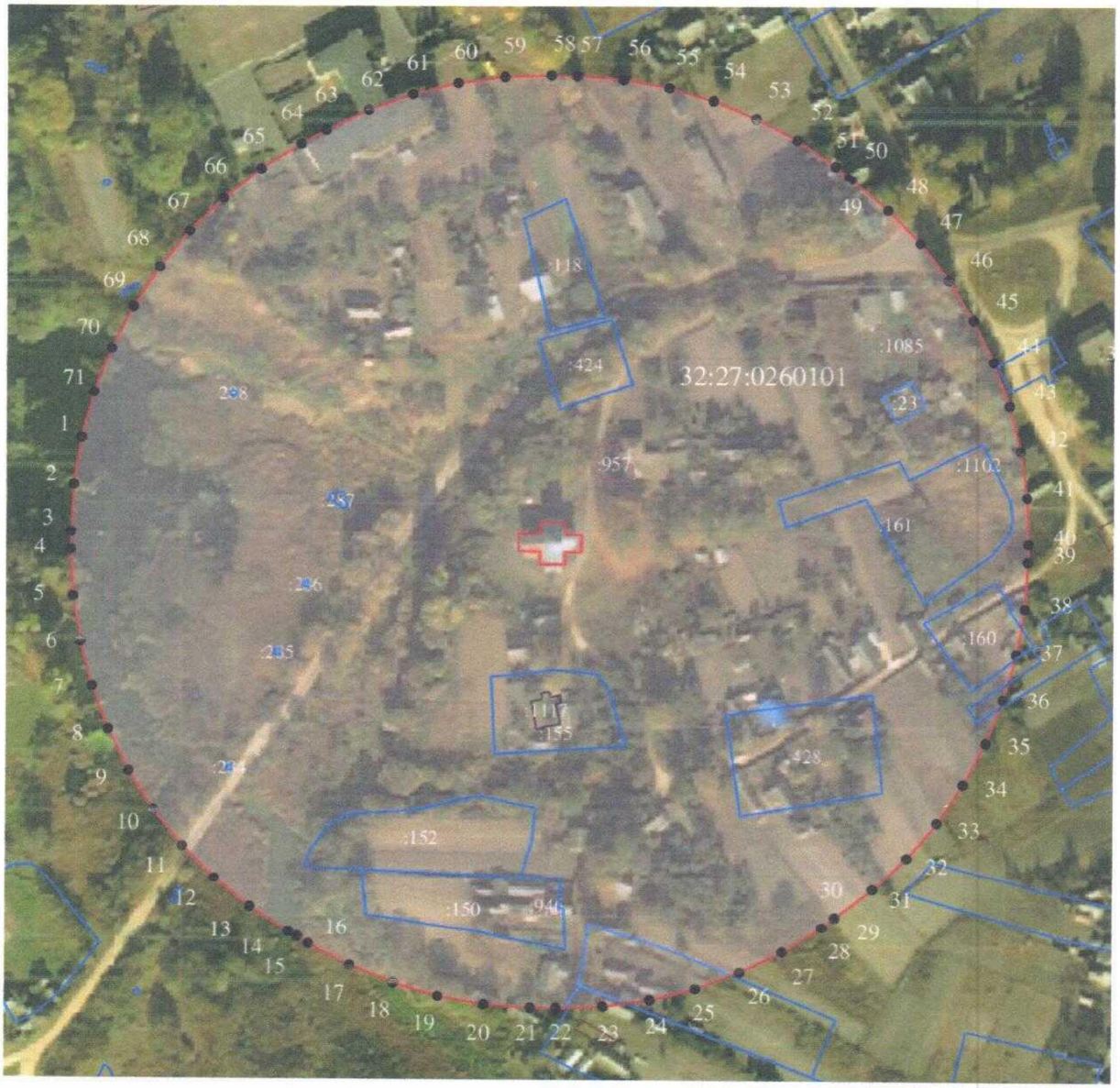

Масштаб 1:2000

Используемые условные знаки и обозначения

- граница зоны с особыми условиями использования территории
- граница кадастрового квартала
- характерная точка границы защитной зоны объекта культурного наследия

32:27:0210101 - номер кадастрового квартала

- земельный участок, поставленный на государственный кадастровый учёт

Подпись _____ Зиновкин С.А. Дата «23» ноября 2018 г.

Прошито, пронумеровано и скреплено печатью

8 (восемь) лист(ов

Зиновкин С.А.

(ФИО) подпис

Дата: 23.11.2018



Всего листов 8

ГРАФИЧЕСКОЕ ОПИСАНИЕ МЕСТОПОЛОЖЕНИЯ ГРАНИЦ ЗОН С ОСОБЫМИ УСЛОВИЯМИ ИСПОЛЬЗОВАНИЯ ТЕРРИТОРИИ

Защитная зона объекта культурного наследия «Всехсвятская церковь (деревянная)», расположенная по адресу: Брянская область, р-н Унечский, с.Рассуха,

(наименование зоны с особыми условиями использования территории)

Титульный лист

1. Сведения о заказчике землеустроительных работ:

О физическом лице:

Фамилия, имя, отчество (отчество указывается при наличии): –

О юридическом лице, органе государственной власти, органе местного самоуправления:

Полное наименование: *Управление по охране и сохранению историко-культурного наследия Брянской области*

Страна регистрации (инкорпорации) (указывается в отношении иностранного юридического лица): –

Фамилия и инициалы уполномоченного представителя, его должность, реквизиты доверенности (если представитель действует по доверенности): *Новикова Тамара Михайловна, начальник отдела по охране и сохранению объектов культурного наследия.*

Подпись _____ Т.М.Новикова Дата «_23_» ___ноября___ 2018 г.

2. Сведения об исполнителе землеустроительных работ:

Об индивидуальном предпринимателе:

Фамилия, имя, отчество (отчество указывается при наличии): –

Идентификационный номер налогоплательщика: –

Контактный телефон и почтовый адрес: –

Номер квалификационного аттестата кадастрового инженера (если исполнителем является кадастровый инженер): -

О юридическом лице:

Полное наименование: *Общество с ограниченной ответственностью «Многофункциональный Центр «Брянскземпроект» (ООО «МФЦ «Брянскземпроект»»)*

Основной государственный регистрационный номер: *1143256016606*

Контактный телефон и почтовый адрес: *8(4832)74-49-56, 241050, г. Брянск, ул. С. Перовской, д.48*

Фамилия и инициалы уполномоченного представителя юридического лица, его должность, реквизиты доверенности (если представитель действует по доверенности): *Слепцов В.С., директор.*

Сведения о кадастровом инженере: *Зиновкин Сергей Александрович, номер квалификационного аттестата 32-11-86*

Подпись _____ С.А. Зиновкин Дата «_23_» ___ноября___ 2018 г.

Место для оттиска печати лица, составившего карту (план) объекта землеустройства

3. Сведения о согласовании карты (плана) объекта культурного наследия:

Полное наименование органа (организации), с которым осуществляется согласование, фамилия и инициалы уполномоченного лица, его должность:

Реквизиты письма (дата и номер, если согласование оформлено в виде письма): _____

Подпись _____ _____

Место для оттиска печати органа (организации), с которым осуществляется согласование

ГРАФИЧЕСКОЕ ОПИСАНИЕ МЕСТОПОЛОЖЕНИЯ ГРАНИЦ ЗОН С ОСОБЫМИ УСЛОВИЯМИ ИСПОЛЬЗОВАНИЯ ТЕРРИТОРИИ

Защитная зона объекта культурного наследия «Всехсвятская церковь (деревянная)», расположенная по адресу: Брянская область, р-н Унечский, с.Рассуха,

(наименование зоны с особыми условиями использования территории)

Сведения об ЗОУИТ

№ п/п	Характеристики объекта землеустройства	Описание характеристик
1	2	3
1	*Местоположение ЗОУИТ*	**Брянская область, р-н Унечский, с.Рассуха,** *Защитная зона объекта культурного наследия «Всехсвятская церковь (деревянная)»*
2	*Площадь ЗОУИТ± величина погрешности определения площади (Р+/- ΔР)*	*137900 кв.м ± 130*
3	*Иные характеристики ЗОУИТ*	*Федеральный закон от 25.06.2002 № 73-ФЗ «Об объектах культурного наследия (памятниках истории и культуры) народов Российской Федерации» «Статья 34.1 Защитные зоны объектов культурного наследия (введена Федеральным законом от 05.04.2016 № 95-ФЗ).* *1. Защитными зонами объектов культурного наследия являются* *территории, которые прилегают к включенным в реестр памятникам и ансамблям (за исключением указанных в пункте 2 настоящей статьи объектов культурного наследия) и в границах, которых в целях обеспечения сохранности объектов культурного наследия и композиционно-видовых связей (панорам) запрещаются строительство объектов капитального строительства и их реконструкция, связанная с изменением их параметров (высоты, количества этажей, площади), за исключением строительства и реконструкции линейных объектов.* *3. Границы защитной зоны объекта культурного наследия устанавливаются:* *1) для памятника, расположенного в границах населенного пункта, на расстоянии 100 метров от внешних границ территории памятника, для памятника, расположенного вне границ населенного пункта, на расстоянии 200 метров от внешних границ территории памятника;* *2) для ансамбля, расположенного в границах населенного пункта, на расстоянии 150 метров от внешних границ территории ансамбля, для ансамбля, расположенного вне границ населенного пункта, на расстоянии 250 метров от внешних границ территории ансамбля.* *4. В случае отсутствия утвержденных границ территории объекта культурного наследия, расположенного в границах населенного пункта, границы защитной зоны такого объекта устанавливаются на расстоянии 200 метров от линии внешней стены памятника либо от линии общего контура ансамбля, образуемого соединением внешних точек наиболее удаленных элементов ансамбля, включая парковую территорию. В случае*

ГРАФИЧЕСКОЕ ОПИСАНИЕ МЕСТОПОЛОЖЕНИЯ ГРАНИЦ ЗОН С ОСОБЫМИ УСЛОВИЯМИ ИСПОЛЬЗОВАНИЯ ТЕРРИТОРИИ

Защитная зона объекта культурного наследия «Всехсвятская церковь (деревянная)», расположенная по адресу: Брянская область, р-н Унечский, с.Рассуха,

(наименование зоны с особыми условиями использования территории)

Сведения об ЗОУИТ		
№ п/п	**Характеристики объекта землеустройства**	**Описание характеристик**
1	**2**	**3**
		отсутствия утвержденных границ территории объекта культурного наследия, расположенного вне границ населенного пункта, границы защитной зоны такого объекта устанавливаются на расстоянии 300 метров от линии внешней стены памятника либо от линии общего контура ансамбля, образуемого соединением внешних точек наиболее удаленных элементов ансамбля, включая парковую территорию.

ГРАФИЧЕСКОЕ ОПИСАНИЕ МЕСТОПОЛОЖЕНИЯ ГРАНИЦ ЗОН С ОСОБЫМИ УСЛОВИЯМИ ИСПОЛЬЗОВАНИЯ ТЕРРИТОРИИ

Защитная зона объекта культурного наследия «Всехсвятская церковь (деревянная)», расположенная по адресу:

Брянская область, р-н Унечский, с.Рассуха,

(наименование зоны с особыми условиями использования территории)

Сведения о местоположении границ ЗОУИТ

1. Система координат СК-32, зона 1

2. Сведения о характерных точках границ ЗОУИТ

Обозначение характерных точек границ	Координаты, м		Метод определения координат и средняя квадратическая погрешность положения характерной точки (M_t), м	Описание закрепления точки
	X	У		
1	2	3	4	5
1	439465.00	1282597.90	Картометрический метод, 0.1	-
2	439460.620	1282618.51	Картометрический метод, 0.1	-
3	439454.10	1282638.55	Картометрический метод, 0.1	-
4	439445.51	1282657.79	Картометрический метод, 0.1	-
5	439434.93	1282676.02	Картометрический метод, 0.1	-
6	439422.50	1282693.04	Картометрический метод, 0.1	-
7	439408.35	1282708.65	Картометрический метод, 0.1	-
8	439407.67	1282709.25	Картометрический метод, 0.1	-
9	439403.13	1282714.25	Картометрический метод, 0.1	-
10	439387.51	1282728.17	Картометрический метод, 0.1	-
11	439370.53	1282740.38	Картометрический метод, 0.1	-
12	439352.36	1282750.75	Картометрический метод, 0.1	-
13	439333.21	1282759.16	Картометрический метод, 0.1	-
14	439313.29	1282765.53	Картометрический метод, 0.1	-
15	439292.81	1282769.78	Картометрический метод, 0.1	-
16	439272.00	1282771.87	Картометрический метод, 0.1	-
17	439265.31	1282772.19	Картометрический метод, 0.1	-
18	439244.51	1282772.10	Картометрический метод, 0.1	-
19	439223.83	1282769.86	Картометрический метод, 0.1	-
20	439203.49	1282765.47	Картометрический метод, 0.1	-
21	439183.73	1282759.00	Картометрический метод, 0.1	-
22	439164.74	1282750.51	Картометрический метод, 0.1	-
23	439146.73	1282740.10	Картометрический метод, 0.1	-
24	439129.91	1282727.87	Картометрический метод, 0.1	-
25	439113.96	1282714.63	Картометрический метод, 0.1	-
26	439099.93	1282699.29	Картометрический метод, 0.1	-
27	439087.38	1282683.26	Картометрический метод, 0.1	-
28	439076.83	1282665.75	Картометрический метод, 0.1	-
29	439068.02	1282646.48	Картометрический метод, 0.1	-
30	439060.55	1282626.14	Картометрический метод, 0.1	-
31	439053.47	1282600.20	Картометрический метод, 0.1	-
32	439049.58	1282577.19	Картометрический метод, 0.1	-
33	439049.99	1282552.06	Картометрический метод, 0.1	-
34	439052.03	1282531.09	Картометрический метод, 0.1	-
35	439056.26	1282510.45	Картометрический метод, 0.1	-
36	439062.65	1282490.38	Картометрический метод, 0.1	-
37	439071.11	1282471.08	Картометрический метод, 0.1	-
38	439076.40	1282461.81	Картометрический метод, 0.1	-
39	439077.16	1282460.14	Картометрический метод, 0.1	-
40	439087.73	1282442.13	Картометрический метод, 0.1	-
41	439100.12	1282425.32	Картометрический метод, 0.1	-
42	439114.19	1282409.89	Картометрический метод, 0.1	-
43	439129.80	1282396.02	Картометрический метод, 0.1	-
44	439146.76	1282383.85	Картометрический метод, 0.1	-
45	439164.91	1282373.51	Картометрический метод, 0.1	-
46	439184.03	1282365.12	Картометрический метод, 0.1	-
47	439203.92	1282358.77	Картометрический метод, 0.1	-
48	439224.37	1282354.53	Картометрический метод, 0.1	-
49	439245.14	1282352.45	Картометрический метод, 0.1	-
50	439251.83	1282352.1	Картометрический метод, 0.1	-

ГРАФИЧЕСКОЕ ОПИСАНИЕ МЕСТОПОЛОЖЕНИЯ ГРАНИЦ ЗОН С ОСОБЫМИ УСЛОВИЯМИ ИСПОЛЬЗОВАНИЯ ТЕРРИТОРИИ

Защитная зона объекта культурного наследия «Всехсвятская церковь (деревянная)», расположенная по адресу: Брянская область, р-н Унечский, с.Рассуха,

(наименование зоны с особыми условиями использования территории)

Сведения о местоположении границ ЗОУИТ

51	439272.69	1282352.22	Картометрический метод, 0.1	-
52	439293.43	1282354.48	Картометрический метод, 0.1	-
53	439313.82	1282358.89	Картометрический метод, 0.1	-
54	439333.63	1282365.40	Картометрический метод, 0.1	-
55	439352.66	1282373.94	Картометрический метод, 0.1	-
56	439370.70	1282384.42	Картометрический метод, 0.1	-
57	439387.55	1282396.71	Картометрический метод, 0.1	-
58	439403.03	1282410.70	Картометрический метод, 0.1	-
59	439416.97	1282426.22	Картометрический метод, 0.1	-
60	439429.21	1282443.10	Картометрический метод, 0.1	-
61	439430.11	1282444.66	Картометрический метод, 0.1	-
62	439435.00	1282451.42	Картометрический метод, 0.1	-
63	439445.37	1282469.44	Картометрический метод, 0.1	-
64	439453.82	1282488.45	Картометрический метод, 0.1	-
65	439460.25	1282508.22	Картометрический метод, 0.1	-
66	439464.59	1282528.56	Картометрический метод, 0.1	-
67	439466.80	1282549.24	Картометрический метод, 0.1	-
68	439467.16	1282555.87	Картометрический метод, 0.1	-
69	439467.19	1282576.94	Картометрический метод, 0.1	-
1	439465.00	1282597.90	Картометрический метод, 0.1	-

3. Сведения о характерных точках части (частей) границы ЗОУИТ

Обозначение части границ		Описание прохождения части границы
от точки	до точки	
1	2	3
-	-	-

4. Сведения о частях границ ЗОУИТ, совпадающих с местоположением внешних границ природных объектов и (или) объектов искусственного происхождения.

Обозначение части границ		Обозначение прохождения части границ
от точки	от точки	
1	2	3
-	-	-

ГРАФИЧЕСКОЕ ОПИСАНИЕ МЕСТОПОЛОЖЕНИЯ ГРАНИЦ ЗОН С ОСОБЫМИ УСЛОВИЯМИ ИСПОЛЬЗОВАНИЯ ТЕРРИТОРИИ

Защитная зона объекта культурного наследия «Всехсвятская церковь (деревянная)», расположенная по адресу: Брянская область, р-н Унечский, с.Рассуха,

(наименование зоны с особыми условиями использования территории)

Сведения о местоположении измененных (уточненных) границ ЗОУИТ

1. Система координат СК-32, зона 1

2. Сведения о характерных точках границ ЗОУИТ

Обозначение характерных точек границ	Существующие координаты, м		Измененные (уточненные) координаты, м		Метод определения координат и средняя квадратическая погрешность положения характерной точки (M_t), м	Описание закрепления точки
	X	У	X	У		
1	2	3	4	5	6	7
-	-	-	-	-	-	-

3. Сведения о характерных точках части (частей) границ ЗОУИТ

Обозначение части границ		Описание прохождения части границы
от точки	до точки	
1	2	3
-	-	-

4. Сведения о частях границ ЗОУИТ, совпадающих с местоположением внешних границ природных объектов и (или) объектов искусственного происхождения.

Обозначение части границ		Обозначение прохождения части границ
от точки	до точки	
1	2	3
-	-	-

ГРАФИЧЕСКОЕ ОПИСАНИЕ МЕСТОПОЛОЖЕНИЯ ГРАНИЦ ЗОН С ОСОБЫМИ УСЛОВИЯМИ ИСПОЛЬЗОВАНИЯ ТЕРРИТОРИИ

Защитная зона объекта культурного наследия «Всехсвятская церковь (деревянная)», расположенная по адресу: Брянская область, р-н Унечский, с.Рассуха,

(наименование зоны с особыми условиями использования территории)

План границ объекта землеустройства



Масштаб 1:2000

Используемые условные знаки и обозначения

- граница зоны с особыми условиями использования территории

- граница кадастрового квартала

- характерная точка границы защитной зоны объекта культурного наследия

32:27:0350201 - номер кадастрового квартала

- земельный участок, поставленный на государственный кадастровый учёт

Подпись _____ Зиновкин С.А. Дата « 23» ноября 2018 г.

Прошито, пронумеровано и скреплено печатью

8 (восемь) лист(ов

Зиновкин С.А.

(ФИО) подпис

Дата: 23.11.2018



Всего листов 8

ГРАФИЧЕСКОЕ ОПИСАНИЕ МЕСТОПОЛОЖЕНИЯ ГРАНИЦ ЗОН С ОСОБЫМИ УСЛОВИЯМИ ИСПОЛЬЗОВАНИЯ ТЕРРИТОРИИ

Защитная зона объекта культурного наследия

«Никольская церковь (деревянная) с интерьером», расположенная по адресу:

Брянская область, р-н Унечский, с.Семешково

(наименование зоны с особыми условиями использования территории)

Титульный лист

1. Сведения о заказчике землеустроительных работ:

О физическом лице:

Фамилия, имя, отчество (отчество указывается при наличии): –

О юридическом лице, органе государственной власти, органе местного самоуправления:

Полное наименование: *Управление по охране и сохранению историко-культурного наследия Брянской области*

Страна регистрации (инкорпорации) (указывается в отношении иностранного юридического лица): –

Фамилия и инициалы уполномоченного представителя, его должность, реквизиты доверенности (если представитель действует по доверенности): *Новикова Тамара Михайловна, начальник отдела по охране и сохранению объектов культурного наследия..*

Подпись _____ Новикова Т.М. Дата «_23_» ___ноября___ 2018 г.

2. Сведения об исполнителе землеустроительных работ:

Об индивидуальном предпринимателе:

Фамилия, имя, отчество (отчество указывается при наличии): –

Идентификационный номер налогоплательщика: –

Контактный телефон и почтовый адрес: –

Номер квалификационного аттестата кадастрового инженера (если исполнителем является кадастровый инженер): -

О юридическом лице:

Полное наименование: *Общество с ограниченной ответственностью «Многофункциональный Центр «Брянскземпроект»» (ООО «МФЦ «Брянскземпроект»»)*

Основной государственный регистрационный номер: *1143256016606*

Контактный телефон и почтовый адрес: *8(4832)74-49-56, 241050, г. Брянск, ул. С. Перовской, д.48*

Фамилия и инициалы уполномоченного представителя юридического лица, его должность, реквизиты доверенности (если представитель действует по доверенности): *Слепцов В.С., директор.*

Сведения о кадастровом инженере: *Зиновкин Сергей Александрович, номер квалификационного аттестата 32-11-86*

Подпись _____ С.А. Зиновкин Дата «_23_» ___ноября___ 2018 г.

Место для оттиска печати лица, составившего карту (план) объекта землеустройства

3. Сведения о согласовании карты (плана) объекта культурного наследия:

Полное наименование органа (организации), с которым осуществляется согласование, фамилия и инициалы уполномоченного лица, его должность:

Реквизиты письма (дата и номер, если согласование оформлено в виде письма): _____

Подпись _____ _____

Место для оттиска печати органа (организации), с которым осуществляется согласование

ГРАФИЧЕСКОЕ ОПИСАНИЕ МЕСТОПОЛОЖЕНИЯ ГРАНИЦ ЗОН С ОСОБЫМИ УСЛОВИЯМИ ИСПОЛЬЗОВАНИЯ ТЕРРИТОРИИ

Защитная зона объекта культурного наследия

«Никольская церковь (деревянная) с интерьером», расположенная по адресу:

Брянская область, р-н Унечский, с.Семешково

(наименование зоны с особыми условиями использования территории)

Сведения об ЗОУИТ

№ п/п	Характеристики объекта землеустройства	Описание характеристик
1	2	3
1	*Местоположение ЗОУИТ*	**Брянская область, р-н Унечский, с.Семешково** *Защитная зона объекта культурного наследия «Никольская церковь (деревянная) с интерьером»*
2	*Площадь ЗОУИТ± величина погрешности определения площади (Р+/- ΔР)*	*140696 кв.м ± 131.2*
3	*Иные характеристики ЗОУИТ*	*Федеральный закон от 25.06.2002 № 73-ФЗ «Об объектах культурного наследия (памятниках истории и культуры) народов Российской Федерации» «Статья 34.1 Защитные зоны объектов культурного наследия (введена Федеральным законом от 05.04.2016 № 95-ФЗ).* *1. Защитными зонами объектов культурного наследия являются территории, которые прилегают к включенным в реестр памятникам и ансамблям (за исключением указанных в пункте 2 настоящей статьи объектов культурного наследия) и в границах, которых в целях обеспечения сохранности объектов культурного наследия и композиционно-видовых связей (панорам) запрещаются строительство объектов капитального строительства и их реконструкция, связанная с изменением их параметров (высоты, количества этажей, площади), за исключением строительства и реконструкции линейных объектов.* *3. Границы защитной зоны объекта культурного наследия устанавливаются:* *1) для памятника, расположенного в границах населенного пункта, на расстоянии 100 метров от внешних границ территории памятника, для памятника, расположенного вне границ населенного пункта, на расстоянии 200 метров от внешних границ территории памятника;* *2) для ансамбля, расположенного в границах населенного пункта, на расстоянии 150 метров от внешних границ территории ансамбля, для ансамбля, расположенного вне границ населенного пункта, на расстоянии 250 метров от внешних границ территории ансамбля.* *4. В случае отсутствия утвержденных границ территории объекта культурного наследия, расположенного в границах населенного пункта, границы защитной зоны такого объекта устанавливаются на расстоянии 200 метров от линии внешней стены памятника*

Лист №

ГРАФИЧЕСКОЕ ОПИСАНИЕ МЕСТОПОЛОЖЕНИЯ ГРАНИЦ ЗОН С ОСОБЫМИ УСЛОВИЯМИ ИСПОЛЬЗОВАНИЯ ТЕРРИТОРИИ

Защитная зона объекта культурного наследия

«Никольская церковь (деревянная) с интерьером», расположенная по адресу:

Брянская область, р-н Унечский, с.Семешково

(наименование зоны с особыми условиями использования территории)

Сведения об ЗОУИТ

№ п/п	Характеристики объекта землеустройства	Описание характеристик
1	2	3
		отсутствия утвержденных границ территории объекта культурного наследия, расположенного вне границ населенного пункта, границы защитной зоны такого объекта устанавливаются на расстоянии 300 метров от линии внешней стены памятника либо от линии общего контура ансамбля, образуемого соединением внешних точек наиболее удаленных элементов ансамбля, включая парковую территорию.

Лист №_____

ГРАФИЧЕСКОЕ ОПИСАНИЕ МЕСТОПОЛОЖЕНИЯ ГРАНИЦ ЗОН С ОСОБЫМИ УСЛОВИЯМИ ИСПОЛЬЗОВАНИЯ ТЕРРИТОРИИ

Защитная зона объекта культурного наследия

«Никольская церковь (деревянная) с интерьером», расположенная по адресу:

Брянская область, р-н Унечский, с.Семешково

(наименование зоны с особыми условиями использования территории)

Сведения о местоположении границ ЗОУИТ

1. Система координат СК-32, зона 1

2. Сведения о характерных точках границ ЗОУИТ

Обозначение характерных точек границ	Координаты, м		Метод определения координат и средняя квадратическая погрешность положения характерной точки (M_t), м	Описание закрепления точки
	X	У		
1	2	3	4	5
1	434362.362	1281977.147	Картометрический метод, 0.1	-
2	434361.003	1281998.247	Картометрический метод, 0.1	-
3	434357.446	1282019.089	Картометрический метод, 0.1	-
4	434351.730	1282039.446	Картометрический метод, 0.1	-
5	434343.917	1282059.093	Картометрический метод, 0.1	-
6	434334.093	1282077.816	Картометрический метод, 0.1	-
7	434322.366	1282095.410	Картометрический метод, 0.1	-
8	434308.864	1282111.681	Картометрический метод, 0.1	-
9	434308.112	1282112.415	Картометрический метод, 0.1	-
10	434303.793	1282117.621	Картометрический метод, 0.1	-
11	434288.664	1282132.392	Картометрический метод, 0.1	-
12	434272.074	1282145.500	Картометрический метод, 0.1	-
13	434254.205	1282156.803	Картометрический метод, 0.1	-
14	434235.252	1282166.176	Картометрический метод, 0.1	-
15	434215.424	1282173.516	Картометрический метод, 0.1	-
16	434194.936	1282178.744	Картометрический метод, 0.1	-
17	434174.015	1282181.802	Картометрический метод, 0.1	-
18	434152.888	1282182.655	Картометрический метод, 0.1	-
19	434146.889	1282182.584	Картометрический метод, 0.1	-
20	434125.789	1282181.224	Картометрический метод, 0.1	-
21	434104.947	1282177.667	Картометрический метод, 0.1	-
22	434084.590	1282171.951	Картометрический метод, 0.1	-
23	434064.943	1282164.138	Картометрический метод, 0.1	-
24	434046.220	1282154.314	Картометрический метод, 0.1	-
25	434028.626	1282142.587	Картометрический метод, 0.1	-
26	434012.355	1282129.085	Картометрический метод, 0.1	-
27	433997.584	1282113.957	Картометрический метод, 0.1	-
28	433993.390	1282108.649	Картометрический метод, 0.1	-
29	433992.656	1282107.897	Картометрический метод, 0.1	-
30	433979.548	1282091.307	Картометрический метод, 0.1	-
31	433968.245	1282073.438	Картометрический метод, 0.1	-
32	433958.872	1282054.486	Картометрический метод, 0.1	-
33	433951.531	1282034.657	Картометрический метод, 0.1	-
34	433946.304	1282014.170	Картометрический метод, 0.1	-
35	433943.246	1281993.248	Картометрический метод, 0.1	-
36	433942.392	1281972.122	Картометрический метод, 0.1	-
37	433942.452	1281967.122	Картометрический метод, 0.1	-
38	433943.811	1281946.022	Картометрический метод, 0.1	-
39	433947.369	1281925.180	Картометрический метод, 0.1	-
40	433953.085	1281904.823	Картометрический метод, 0.1	-
41	433960.898	1281885.176	Картометрический метод, 0.1	-
42	433964.124	1281879.027	Картометрический метод, 0.1	-
43	433966.029	1281874.237	Картометрический метод, 0.1	-
44	433975.853	1281855.514	Картометрический метод, 0.1	-
45	433987.580	1281837.920	Картометрический метод, 0.1	-
46	434001.082	1281821.649	Картометрический метод, 0.1	-
47	434016.210	1281806.878	Картометрический метод, 0.1	-

Лист №_____

ГРАФИЧЕСКОЕ ОПИСАНИЕ МЕСТОПОЛОЖЕНИЯ ГРАНИЦ ЗОН С ОСОБЫМИ УСЛОВИЯМИ ИСПОЛЬЗОВАНИЯ ТЕРРИТОРИИ

Защитная зона объекта культурного наследия

«Никольская церковь (деревянная) с интерьером», расположенная по адресу:

Брянская область, р-н Унечский, с.Семешково

(наименование зоны с особыми условиями использования территории)

Сведения о местоположении границ ЗОУИТ

51	434089.451	1281765.753	Картометрический метод, 0.1	-
52	434109.938	1281760.525	Картометрический метод, 0.1	-
53	434130.859	1281757.468	Картометрический метод, 0.1	-
54	434151.986	1281756.614	Картометрический метод, 0.1	-
55	434157.986	1281756.686	Картометрический метод, 0.1	-
56	434179.086	1281758.045	Картометрический метод, 0.1	-
57	434199.928	1281761.602	Картометрический метод, 0.1	-
58	434220.284	1281767.319	Картометрический метод, 0.1	-
59	434239.932	1281775.132	Картометрический метод, 0.1	-
60	434258.655	1281784.955	Картометрический метод, 0.1	-
61	434276.248	1281796.682	Картометрический метод, 0.1	-
62	434292.519	1281810.184	Картометрический метод, 0.1	-
63	434307.290	1281825.313	Картометрический метод, 0.1	-
64	434320.399	1281841.903	Картометрический метод, 0.1	-
65	434331.702	1281859.772	Картометрический метод, 0.1	-
66	434341.075	1281878.724	Картометрический метод, 0.1	-
67	434342.864	1281883.559	Картометрический метод, 0.1	-
68	434345.943	1281889.784	Картометрический метод, 0.1	-
69	434353.283	1281909.612	Картометрический метод, 0.1	-
70	434358.511	1281930.099	Картометрический метод, 0.1	-
71	434361.568	1281951.021	Картометрический метод, 0.1	-
72	434362.422	1281972.147	Картометрический метод, 0.1	-
1	434362.362	1281977.147	Картометрический метод, 0.1	-

3. Сведения о характерных точках части (частей) границы ЗОУИТ

Обозначение части границ		Описание прохождения части границы
от точки	до точки	
1	2	3
-	-	-
-	-	-

4. Сведения о частях границ ЗОУИТ, совпадающих с местоположением внешних границ природных объектов и (или) объектов искусственного происхождения.

Обозначение части границ		Обозначение прохождения части границ
от точки	от точки	
1	2	3
-	-	-

Лист №

ГРАФИЧЕСКОЕ ОПИСАНИЕ МЕСТОПОЛОЖЕНИЯ ГРАНИЦ ЗОН С ОСОБЫМИ УСЛОВИЯМИ ИСПОЛЬЗОВАНИЯ ТЕРРИТОРИИ

Защитная зона объекта культурного наследия

«Никольская церковь (деревянная) с интерьером», расположенная по адресу:

Брянская область, р-н Унечский, с.Семешково

(наименование зоны с особыми условиями использования территории)

Сведения о местоположении измененных (уточненных) границ ЗОУИТ

1. Система координат СК-32, зона 1

2. Сведения о характерных точках границ ЗОУИТ

Обозначение характерных точек границ	Существующие координаты, м		Измененные (уточненные) координаты, м		Метод определения координат и средняя квадратическая погрешность положения характерной точки (M_t), м	Описание закрепления точки
	X	У	X	У		
1	2	3	4	5	6	7
-	-	-	-	-	-	-

3. Сведения о характерных точках части (частей) границ ЗОУИТ

Обозначение части границ		Описание прохождения части границы
от точки	до точки	
1	2	3
-	-	-

4. Сведения о частях границ ЗОУИТ, совпадающих с местоположением внешних границ природных объектов и (или) объектов искусственного происхождения.

Обозначение части границ		Обозначение прохождения части границ
от точки	до точки	
1	2	3
-	-	-

Лист №

ГРАФИЧЕСКОЕ ОПИСАНИЕ МЕСТОПОЛОЖЕНИЯ ГРАНИЦ ЗОН С ОСОБЫМИ УСЛОВИЯМИ ИСПОЛЬЗОВАНИЯ ТЕРРИТОРИИ

Защитная зона объекта культурного наследия

«Никольская церковь (деревянная) с интерьером», расположенная по адресу:

Брянская область, р-н Унечский, с.Семешково

(наименование зоны с особыми условиями использования территории)

План границ объекта землеустройства

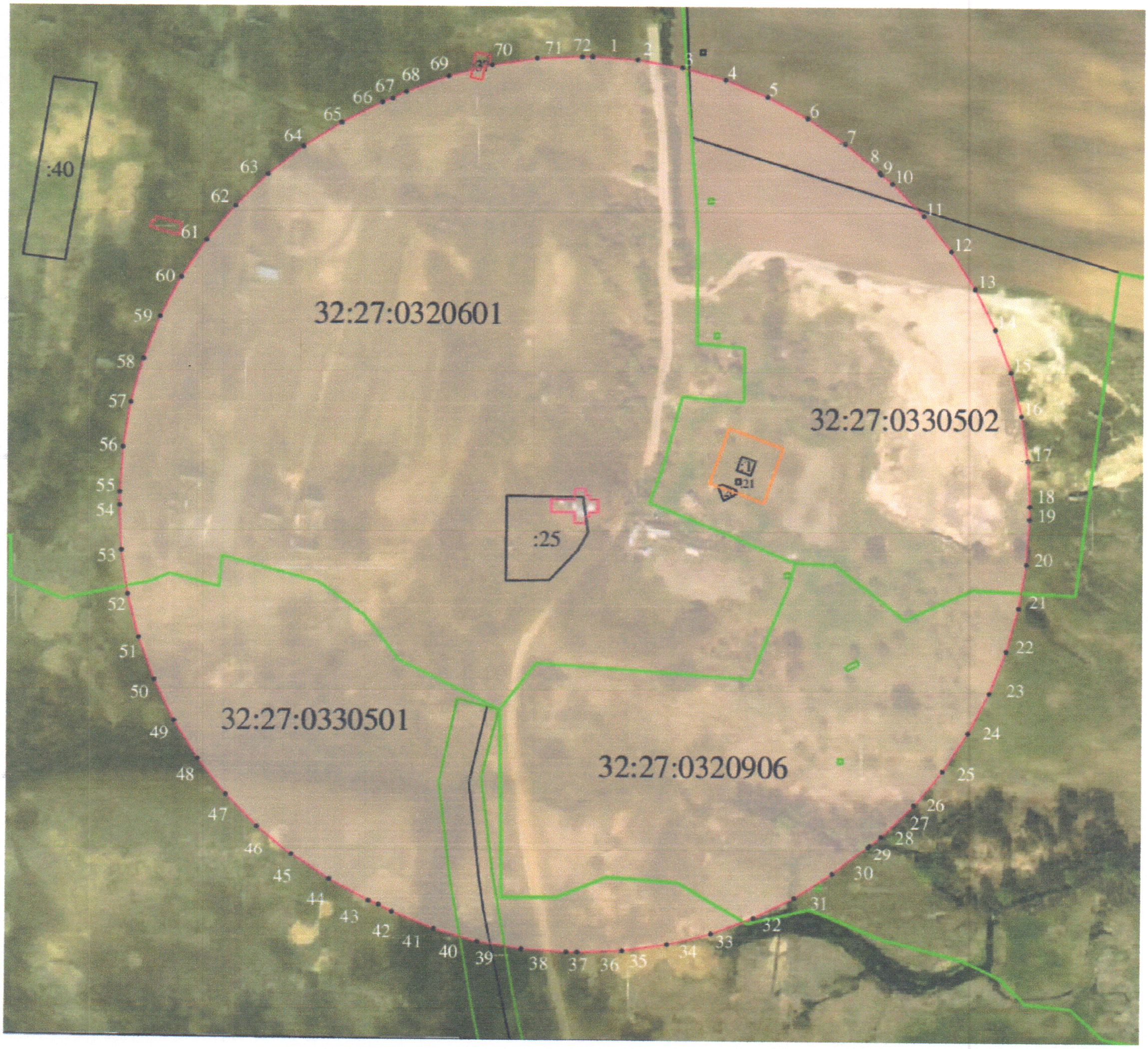

Масштаб 1:2000

Используемые условные знаки и обозначения

- граница зоны с особыми условиями использования территории
- граница кадастрового квартала
- характерная точка границы защитной зоны объекта культурного наследия

32:27:0320601 - номер кадастрового квартала

- земельный участок, поставленный на государственный кадастровый учёт

Подпись _____ Зиновкин С.А.

Дата « 23 » ноября 2018 г.

Всего листов 8

ГРАФИЧЕСКОЕ ОПИСАНИЕ МЕСТОПОЛОЖЕНИЯ ГРАНИЦ ЗОН С ОСОБЫМИ УСЛОВИЯМИ ИСПОЛЬЗОВАНИЯ ТЕРРИТОРИИ

Защитная зона объекта культурного наследия «Церковь Дмитрия Солунского с интерьером», расположенная по адресу: Брянская область, р-н Унечский, с.Старое Задубенье,

(наименование зоны с особыми условиями использования территории)

Титульный лист

1. Сведения о заказчике землеустроительных работ:

О физическом лице:

Фамилия, имя, отчество (отчество указывается при наличии): –

О юридическом лице, органе государственной власти, органе местного самоуправления:

Полное наименование: *Управление по охране и сохранению историко-культурного наследия Брянской области*

Страна регистрации (инкорпорации) (указывается в отношении иностранного юридического лица): –

Фамилия и инициалы уполномоченного представителя, его должность, реквизиты доверенности (если представитель действует по доверенности): *Новикова Тамара Михайловна, начальник отдела по охране и сохранению объектов культурного наследия.*

Подпись _____ Т.М.Новикова Дата « 23 » ноября 2018 г.

2. Сведения об исполнителе землеустроительных работ:

Об индивидуальном предпринимателе:

Фамилия, имя, отчество (отчество указывается при наличии): –

Идентификационный номер налогоплательщика: –

Контактный телефон и почтовый адрес: –

Номер квалификационного аттестата кадастрового инженера (если исполнителем является кадастровый инженер): -

О юридическом лице:

Полное наименование: *Общество с ограниченной ответственностью «Многофункциональный Центр «Брянскземпроект» (ООО «МФЦ «Брянскземпроект»»)*

Основной государственный регистрационный номер: *1143256016606*

Контактный телефон и почтовый адрес: *8(4832)74-49-56, 241050, г. Брянск, ул. С. Перовской, д.48*

Фамилия и инициалы уполномоченного представителя юридического лица, его должность, реквизиты доверенности (если представитель действует по доверенности): *Слепцов В.С., директор.*

Сведения о кадастровом инженере: *Зиновкин Сергей Александрович, номер квалификационного аттестата 32-11-86*

Подпись _____ С.А. Зиновкин Дата « 23 » ноября 2018 г.

Место для оттиска печати лица, составившего карту (план) объекта землеустройства

3. Сведения о согласовании карты (плана) объекта культурного наследия:

Полное наименование органа (организации), с которым осуществляется согласование, фамилия и инициалы уполномоченного лица, его должность:

Реквизиты письма (дата и номер, если согласование оформлено в виде письма): _____

Подпись _____ _____

Место для оттиска печати органа (организации), с которым осуществляется согласование

ГРАФИЧЕСКОЕ ОПИСАНИЕ МЕСТОПОЛОЖЕНИЯ ГРАНИЦ ЗОН С ОСОБЫМИ УСЛОВИЯМИ ИСПОЛЬЗОВАНИЯ ТЕРРИТОРИИ

Защитная зона объекта культурного наследия «Церковь Дмитрия Солунского с интерьером», расположенная по адресу: Брянская область, р-н Унечский, с.Старое Задубенье,

(наименование зоны с особыми условиями использования территории)

Сведения об ЗОУИТ

№ п/п	Характеристики объекта землеустройства	Описание характеристик
1	2	3
1	*Местоположение ЗОУИТ*	**Брянская область, р-н Унечский, с.Старое Задубенье,** *Защитная зона объекта культурного наследия «Церковь Дмитрия Солунского с интерьером»*
2	*Площадь ЗОУИТ± величина погрешности определения площади (Р+/- ΔР)*	*138328 кв.м ± 130*
3	*Иные характеристики ЗОУИТ*	*Федеральный закон от 25.06.2002 № 73-ФЗ «Об объектах культурного наследия (памятниках истории и культуры) народов Российской Федерации» «Статья 34.1 Защитные зоны объектов культурного наследия (введена Федеральным законом от 05.04.2016 № 95-ФЗ).* *1. Защитными зонами объектов культурного наследия являются* *территории, которые прилегают к включенным в реестр памятникам и ансамблям (за исключением указанных в пункте 2 настоящей статьи объектов культурного наследия) и в границах, которых в целях обеспечения сохранности объектов культурного наследия и композиционно-видовых связей (панорам) запрещаются строительство объектов капитального строительства и их реконструкция, связанная с изменением их параметров (высоты, количества этажей, площади), за исключением строительства и реконструкции линейных объектов.* *3. Границы защитной зоны объекта культурного наследия устанавливаются:* *1) для памятника, расположенного в границах населенного пункта, на расстоянии 100 метров от внешних границ территории памятника, для памятника, расположенного вне границ населенного пункта, на расстоянии 200 метров от внешних границ территории памятника;* *2) для ансамбля, расположенного в границах населенного пункта, на расстоянии 150 метров от внешних границ территории ансамбля, для ансамбля, расположенного вне границ населенного пункта, на расстоянии 250 метров от внешних границ территории ансамбля.* *4. В случае отсутствия утвержденных границ территории объекта культурного наследия, расположенного в границах населенного пункта, границы защитной зоны такого объекта устанавливаются на расстоянии 200 метров от линии внешней стены памятника либо от линии общего контура ансамбля, образуемого соединением внешних точек наиболее удаленных элементов*

ГРАФИЧЕСКОЕ ОПИСАНИЕ МЕСТОПОЛОЖЕНИЯ ГРАНИЦ ЗОН С ОСОБЫМИ УСЛОВИЯМИ ИСПОЛЬЗОВАНИЯ ТЕРРИТОРИИ

Защитная зона объекта культурного наследия «Церковь Дмитрия Солунского с интерьером», расположенная по адресу: Брянская область, р-н Унечский, с.Старое Задубенье,

(наименование зоны с особыми условиями использования территории)

Сведения об ЗОУИТ

№ п/п	Характеристики объекта землеустройства	Описание характеристик
1	2	3
		ансамбля, включая парковую территорию. В случае отсутствия утвержденных границ территории объекта культурного наследия, расположенного вне границ населенного пункта, границы защитной зоны такого объекта устанавливаются на расстоянии 300 метров от линии внешней стены памятника либо от линии общего контура ансамбля, образуемого соединением внешних точек наиболее удаленных элементов ансамбля, включая парковую территорию.

ГРАФИЧЕСКОЕ ОПИСАНИЕ МЕСТОПОЛОЖЕНИЯ ГРАНИЦ ЗОН С ОСОБЫМИ УСЛОВИЯМИ ИСПОЛЬЗОВАНИЯ ТЕРРИТОРИИ

Защитная зона объекта культурного наследия «Церковь Дмитрия Солунского с интерьером», расположенная по адресу: Брянская область, р-н Унечский, с.Старое Задубенье,

(наименование зоны с особыми условиями использования территории)

Сведения о местоположении границ ЗОУИТ

1. Система координат СК-32, зона 1

2. Сведения о характерных точках границ ЗОУИТ

Обозначение характерных точек границ	Координаты, м		Метод определения координат и средняя квадратическая погрешность положения характерной точки (M_t), м	Описание закрепления точки
	X	У		
1	2	3	4	5
1	439015.82	1288064.71	Картометрический метод, 0.1	-
2	439012.44	1288084.97	Картометрический метод, 0.1	-
3	439006.99	1288104.78	Картометрический метод, 0.1	-
4	438999.55	1288123.92	Картометрический метод, 0.1	-
5	438990.18	1288142.20	Картометрический метод, 0.1	-
6	438978.98	1288159.42	Картометрический метод, 0.1	-
7	438966.08	1288175.40	Картометрический метод, 0.1	-
8	438951.61	1288189.97	Картометрический метод, 0.1	-
9	438935.71	1288202.99	Картометрический метод, 0.1	-
10	438918.57	1288214.30	Картометрический метод, 0.1	-
11	438900.36	1288223.80	Картометрический метод, 0.1	-
12	438899.99	1288223.94	Картометрический метод, 0.1	-
13	438899.72	1288224.08	Картометрический метод, 0.1	-
14	438880.52	1288232.97	Картометрический метод, 0.1	-
15	438860.47	1288239.78	Картометрический метод, 0.1	-
16	438839.83	1288244.44	Картометрический метод, 0.1	-
17	438818.80	1288246.88	Картометрический метод, 0.1	-
18	438797.64	1288247.10	Картометрический метод, 0.1	-
19	438776.57	1288245.07	Картометрический метод, 0.1	-
20	438769.37	1288243.60	Картометрический метод, 0.1	-
21	438762.63	1288242.76	Картометрический метод, 0.1	-
22	438742.04	1288237.95	Картометрический метод, 0.1	-
23	438722.08	1288230.99	Картометрический метод, 0.1	-
24	438702.96	1288221.97	Картометрический метод, 0.1	-
25	438684.90	1288210.97	Картометрический метод, 0.1	-
26	438668.11	1288198.14	Картометрический метод, 0.1	-
27	438652.76	1288183.60	Картометрический метод, 0.1	-
28	438639.03	1288167.52	Картометрический метод, 0.1	-
29	438627.08	1288150.09	Картометрический метод, 0.1	-
30	438617.03	1288131.49	Картометрический метод, 0.1	-
31	438614.87	1288126.93	Картометрический метод, 0.1	-
32	438607.01	1288107.84	Картометрический метод, 0.1	-
33	438601.16	1288088.05	Картометрический метод, 0.1	-
34	438597.38	1288067.75	Картометрический метод, 0.1	-
35	438595.71	1288047.18	Картометрический метод, 0.1	-
36	438596.02	1288026.54	Картометрический метод, 0.1	-
37	438598.59	1288006.18	Картометрический метод, 0.1	-
38	438603.05	1287986.48	Картометрический метод, 0.1	-
39	438603.54	1287984.48	Картометрический метод, 0.1	-
40	438605.54	1287976.79	Картометрический метод, 0.1	-
41	438612.15	1287957.52	Картометрический метод, 0.1	-
42	438620.52	1287939.07	Картометрический метод, 0.1	-
43	438630.71	1287921.57	Картометрический метод, 0.1	-
44	438642.61	1287905.18	Картометрический метод, 0.1	-
45	438656.12	1287890.08	Картометрический метод, 0.1	-
46	438671.08	1287876.43	Картометрический метод, 0.1	-
47	438687.34	1287864.36	Картометрический метод, 0.1	-
48	438704.75	1287854.00	Картометрический метод, 0.1	-
49	438709.61	1287851.43	Картометрический метод, 0.1	-
50	438727.82	1287842.94	Картометрический метод, 0.1	-

ГРАФИЧЕСКОЕ ОПИСАНИЕ МЕСТОПОЛОЖЕНИЯ ГРАНИЦ ЗОН С ОСОБЫМИ УСЛОВИЯМИ ИСПОЛЬЗОВАНИЯ ТЕРРИТОРИИ

Защитная зона объекта культурного наследия «Церковь Дмитрия Солунского с интерьером», расположенная по адресу: Брянская область, р-н Унечский, с.Старое Задубенье,

(наименование зоны с особыми условиями использования территории)

Сведения о местоположении границ ЗОУИТ

51	438746.79	1287836.32	Картометрический метод, 0.1	-
52	438766.32	1287831.64	Картометрический метод, 0.1	-
53	438786.23	1287828.94	Картометрический метод, 0.1	-
54	438806.31	1287828.26	Картометрический метод, 0.1	-
55	438826.36	1287829.59	Картометрический метод, 0.1	-
56	438846.17	1287832.92	Картометрический метод, 0.1	-
57	438865.55	1287838.23	Картометрический метод, 0.1	-
58	438884.30	1287845.45	Картометрический метод, 0.1	-
59	438889.27	1287847.97	Картометрический метод, 0.1	-
60	438906.35	1287855.88	Картометрический метод, 0.1	-
61	438924.41	1287866.67	Картометрический метод, 0.1	-
62	438941.24	1287879.30	Картометрический метод, 0.1	-
63	438956.64	1287893.63	Картометрический метод, 0.1	-
64	438970.46	1287909.49	Картометрический метод, 0.1	-
65	438982.53	1287926.72	Картометрический метод, 0.1	-
66	438992.72	1287945.12	Картометрический метод, 0.1	-
67	438994.99	1287949.78	Картометрический метод, 0.1	-
68	438999.43	1287959.56	Картометрический метод, 0.1	-
69	439001.36	1287964.13	Картометрический метод, 0.1	-
70	439008.37	1287983.44	Картометрический метод, 0.1	-
71	439013.36	1288003.36	Картометрический метод, 0.1	-
72	439016.29	1288023.69	Картометрический метод, 0.1	-
73	439017.11	1288044.21	Картометрический метод, 0.1	-
1	439015.82	1288064.71	Картометрический метод, 0.1	-

3. Сведения о характерных точках части (частей) границы ЗОУИТ

Обозначение части границ		Описание прохождения части границы
от точки	до точки	
1	2	3
-	-	-

4. Сведения о частях границ ЗОУИТ, совпадающих с местоположением внешних границ природных объектов и (или) объектов искусственного происхождения.

Обозначение части границ		Обозначение прохождения части границ
от точки	от точки	
1	2	3
-	-	-

ГРАФИЧЕСКОЕ ОПИСАНИЕ МЕСТОПОЛОЖЕНИЯ ГРАНИЦ ЗОН С ОСОБЫМИ УСЛОВИЯМИ ИСПОЛЬЗОВАНИЯ ТЕРРИТОРИИ

Защитная зона объекта культурного наследия «Церковь Дмитрия Солунского с интерьером», расположенная по адресу: Брянская область, р-н Унечский, с.Старое Задубенье,

(наименование зоны с особыми условиями использования территории)

Сведения о местоположении измененных (уточненных) границ ЗОУИТ

1. Система координат СК-32, зона 1

2. Сведения о характерных точках границ ЗОУИТ

Обозначение характерных точек границ	Существующие координаты, м		Измененные (уточненные) координаты, м		Метод определения координат и средняя квадратическая погрешность положения характерной точки (M_t), м	Описание закрепления точки
	X	У	X	У		
1	2	3	4	5	6	7
-	-	-	-	-	-	-

3. Сведения о характерных точках части (частей) границ ЗОУИТ

Обозначение части границ		Описание прохождения части границы
от точки	до точки	
1	2	3
-	-	-

4. Сведения о частях границ ЗОУИТ, совпадающих с местоположением внешних границ природных объектов и (или) объектов искусственного происхождения.

Обозначение части границ		Обозначение прохождения части границ
от точки	до точки	
1	2	3
-	-	-

ГРАФИЧЕСКОЕ ОПИСАНИЕ МЕСТОПОЛОЖЕНИЯ ГРАНИЦ ЗОН С ОСОБЫМИ УСЛОВИЯМИ ИСПОЛЬЗОВАНИЯ ТЕРРИТОРИИ

Защитная зона объекта культурного наследия «Церковь Дмитрия Солунского с интерьером», расположенная по адресу: Брянская область, р-н Унечский, с.Старое Задубенье,

(наименование зоны с особыми условиями использования территории)

План границ объекта землеустройства

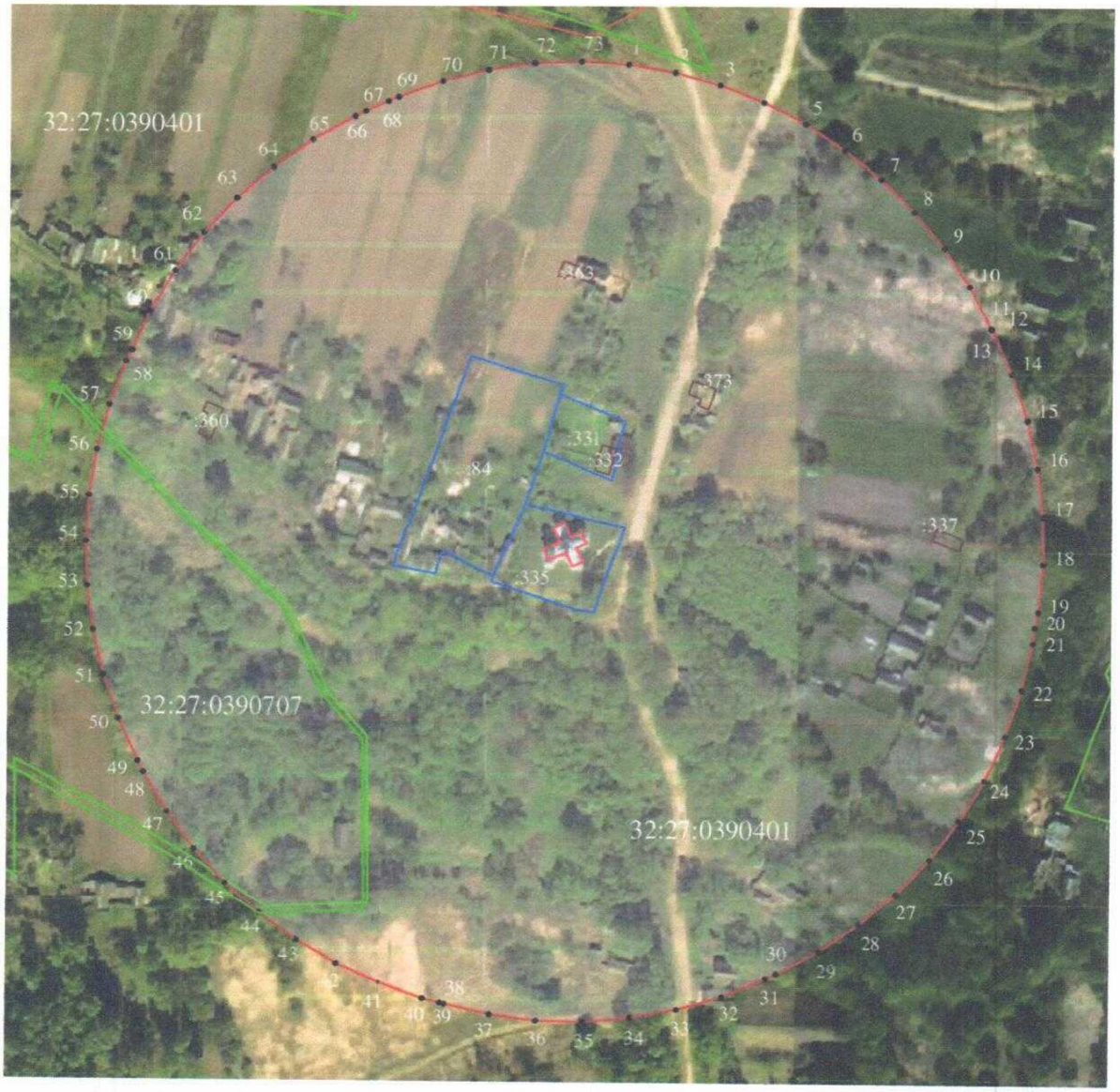

Масштаб 1:2000

Используемые условные знаки и обозначения

- граница зоны с особыми условиями использования территории

- граница кадастрового квартала

- характерная точка границы защитной зоны объекта культурного наследия

32:27:0390401 - номер кадастрового квартала

- земельный участок, поставленный на государственный кадастровый учёт

Подпись _____ Зиновкин С.А.

Дата «23» ноября 2018 г.

Прошито, пронумеровано и скреплено печатью

8 (восемь) лист(ов

Зиновкин С.А.

(ФИО) подпис

Дата: 23.11.2018

