



УКАЗ

ГУБЕРНАТОРА БРЯНСКОЙ ОБЛАСТИ

от 18 февраля 2026 г. № 18
г. Брянск

Об установлении охранных зон памятников природы регионального значения, расположенных в Почепском районе Брянской области, утверждении их положений и границ

В соответствии с Федеральным законом от 14 марта 1995 года № 33-ФЗ «Об особо охраняемых природных территориях», постановлением Правительства Российской Федерации от 19 февраля 2015 года № 138 «Об утверждении Правил создания охранных зон отдельных категорий особо охраняемых природных территорий, установления их границ, определения режима охраны и использования земельных участков и водных объектов в границах таких зон», Законом Брянской области от 30 декабря 2005 года № 121-З «Об особо охраняемых природных территориях в Брянской области» ПОСТАНОВЛЯЮ:

1. Установить охранные зоны памятников природы регионального значения, расположенных в Почепском районе Брянской области:

«Зверинец»;

«Мемориальный лес» («Ценные лесные насаждения вокруг памятника воинам-освободителям»);

«Семецкая дубрава» («Эталонное насаждение, Почепский мехлесхоз, Семецкое лесничество, кв. 34 выделы 1, 3, 4, 13»).

2. Утвердить прилагаемые:

Положение об охранной зоне памятника природы регионального значения «Зверинец», расположенного в Почепском районе Брянской области;

границы охранной зоны памятника природы регионального значения «Зверинец», расположенного в Почепском районе Брянской области;

Положение об охранной зоне памятника природы регионального значения «Мемориальный лес» («Ценные лесные насаждения вокруг памятника воинам-освободителям»), расположенного в Почепском районе Брянской области;

границы охранной зоны памятника природы регионального значения «Мемориальный лес» («Ценные лесные насаждения вокруг памятника воинам-освободителям»), расположенного в Почепском районе Брянской области;

Положение об охранной зоне памятника природы регионального значения «Семецкая дубрава» («Эталонное насаждение, Почепский мехлесхоз, Семецкое лесничество, кв. 34 выделы 1, 3, 4, 13»), расположенного в Почепском районе Брянской области;

границы охранной зоны памятника природы регионального значения «Семецкая дубрава» («Эталонное насаждение, Почепский мехлесхоз, Семецкое лесничество, кв. 34 выделы 1, 3, 4, 13»), расположенного в Почепском районе Брянской области.

3. Указ вступает в силу со дня официального опубликования.

4. Контроль за исполнением указа возложить на заместителя Губернатора Брянской области Грибанова Б.И.

Губернатор



А.В. Богомаз

Утверждено
указом Губернатора Брянской области
от 18 февраля 2026 г. № 18

ПОЛОЖЕНИЕ

об охранной зоне памятника природы регионального значения «Зверинец»,
расположенного в Почепском районе Брянской области

1. Настоящее Положение разработано в соответствии с Федеральным законом от 14 марта 1995 года № 33-ФЗ «Об особо охраняемых природных территориях», Законом Брянской области от 30 декабря 2005 года № 121-З «Об особо охраняемых природных территориях Брянской области», постановлением администрации Брянской области от 28 июля 2010 года № 755 «Об утверждении положений и паспортов особо охраняемых природных территорий в Брянском, Гордеевском, Дятьковском, Злынковском, Карачевском, Климовском, Клинцовском, Комаричском, Красногорском, Навлинском, Новозыбковском, Почепском, Рогнединском, Севском, Стародубском, Суражском, Унечском районах Брянской области».

2. Охранная зона особо охраняемой природной территории – памятника природы регионального значения «Зверинец», расположенного в Почепском районе Брянской области (далее – памятник природы «Зверинец»), установлена в виде буферной зоны шириной 50 метров от границ памятника природы «Зверинец» на двух участках:

контур 1 площадью 4,38 га, вытянутый вдоль части юго-западной, части западной границ памятника природы «Зверинец» от границ земельного участка с кадастровым номером 32:20:0180101:62, на котором расположен осушительный канал, до границ земельного участка сельскохозяйственного назначения с кадастровым номером 32:20:0260101:64;

контур 2 площадью 35,47 га, вытянутый вдоль части северной, восточной, части юго-восточной границ памятника природы «Зверинец» от границ земельного участка сельскохозяйственного назначения с кадастровым номером 32:20:0180102:356 до границ земельного участка сельскохозяйственного назначения с кадастровым номером 32:20:0180102:471.

Охранная зона памятника природы «Зверинец» не устанавливается вдоль части западной, северо-западной, части северной, части юго-восточной и части юго-западной границ памятника природы «Зверинец», на участках, где памятник природы «Зверинец» граничит с землями сельскохозяйственного назначения, находящимися в частной собственности.

Охранная зона памятника природы «Зверинец» установлена для предотвращения неблагоприятных антропогенных воздействий на памятник природы «Зверинец».

Местоположение характерных поворотных точек границ на местности в системе координат МСК-32, применяемой для ведения государственного

кадастра недвижимости Брянского областного кадастрового округа, определено с учетом факторов, изложенных в материалах комплексного экологического обследования территории, обосновывающих необходимость создания охранной зоны памятника природы «Зверинец».

3. Общая площадь охранной зоны памятника природы «Зверинец» – 40,01 га.

Большая часть охранной зоны памятника природы «Зверинец» расположена на землях лесного фонда, в пределах кварталов 3, 13, 23, 24, 74 Красногорского участкового лесничества ГКУ Брянской области «Выгоничское лесничество».

На землях лесного фонда в границах охранной зоны памятника природы «Зверинец» преобладают лесные земли, в том числе покрытые лесной растительностью и не покрытые лесной растительностью.

По целевому назначению лесные земли относятся к эксплуатационным лесам.

4. Описание природных особенностей охранной зоны памятника природы «Зверинец».

4.1. Геологические. Территория охранной зоны памятника природы «Зверинец» представляет собой практически плоский или слабоволнистый участок Восточно-Европейской равнины и по геологическому строению соответствует центральной части Восточно-Европейской платформы.

4.2. Геоморфологические. Рельеф охранной зоны памятника природы «Зверинец» имеет ледниковое (моренное) происхождение. Территория охранной зоны памятника природы «Зверинец» характеризуется преобладанием аккумулятивных и денудационно-аккумулятивных форм рельефа позднемосковского оледенения с небольшим уречным повышением.

На территории охранной зоны памятника природы «Зверинец» временные водотоки и водосборы отсутствуют.

4.3. Ботанические. Растительность охранной зоны памятника природы «Зверинец» представлена смешанными лесами, основными древесными породами в которых являются дуб черешчатый, вяз гладкий, береза повислая, тополь дрожащий. В подлеске встречаются черемуха обыкновенная, калина обыкновенная, крушина ломкая. Нижний лесной ярус представлен многочисленными папоротниками, на отдельных участках распространены можжевельник обыкновенный, черника, брусника. Травянистые растения представлены пыреем ползучим, вейником тростниковым, овсяницей луговой, ландышем майским.

Специфические экологические условия природно-территориального комплекса оказывают влияние и на состав его лесных, прибрежных, а также водных растительных сообществ. Особенности ландшафтной структуры, а также наличие на территории комплекса различных природных объектов позволяют выявлять здесь разные флористические комплексы. Отмечены все группы растительности – мохообразные, сосудистые растения, лишайники и грибы.

Среди грибов абсолютно доминирует пармелия бороздчатая.

Отмечены несколько видов семейства гераниевых – герань болотная, герань луговая, герань сибирская, герань лесная. По окраинам леса много разных представителей семейства сложноцветных, в том числе тысячелистник обыкновенный, одуванчик лекарственный, дурнишник эльбский, бузина черная, седмичник европейский, энотера мелкоцветковая, купена душистая или обыкновенная, копытень европейский или обыкновенный, золотарник канадский, вероника лекарственная, горец выюнкковый, кислица обыкновенная, конский каштан обыкновенный, костяника каменистая, горошек мышиный, марьянник дубравный, клевер средний, нивяник обыкновенный, пижма обыкновенная, тысячелистник обыкновенный, зверобой четырехкрылый.

Несколько реже встречаются чистотел большой, шлемник обыкновенный, недотрога обыкновенная, гравилат речной или ручейный, гравилат городской, медуница неясная, норичник узловатый, мелкопестник щетиный и др.

4.4. Зоологические. Фауна позвоночных животных территории охранной зоны памятника природы «Зверинец» сходна с фауной памятника природы «Зверинец» и соответствует фауне смешанных лесов.

5. Объекты особой охраны. Охранная зона памятника природы «Зверинец» создана для сохранения биологического разнообразия памятника природы «Зверинец». В пределах охранной зоны памятника природы «Зверинец» редкие и находящиеся под угрозой исчезновения объекты животного и растительного мира, в том числе занесенные в Красную книгу Российской Федерации и Красную книгу Брянской области, не выявлены.

6. Факторы негативного воздействия.

Охранная зона памятника природы «Зверинец» находится в условиях умеренного антропогенного воздействия, обусловленного близостью населенных пунктов – дер. Федоровка, дер. Папсуевка, пос. Путиловец, основными факторами которого являются:

хозяйственная деятельность населения дер. Федоровка, дер. Папсуевка, пос. Путиловец;

рекреационная активность различных категорий населения.

7. Угрозы негативного воздействия.

Основные угрозы, вероятность возникновения которых имеет место в границах охранной зоны памятника природы «Зверинец», связаны в первую очередь с рекреационной активностью различных категорий населения.

К таким угрозам относятся:

загрязнение охранной зоны памятника природы «Зверинец» твердыми коммунальными отходами;

возникновение лесных и других ландшафтных (природных) пожаров.

8. Режим охраны, установленный на территории охранной зоны памятника природы «Зверинец».

8.1. Основная цель установления охранной зоны памятника природы «Зверинец» – предотвращение неблагоприятных антропогенных воздействий

на территорию памятника природы «Зверинец» на прилегающих к нему земельных участках.

8.2. В охранной зоне памятника природы «Зверинец» запрещается всякая деятельность, влекущая нарушение состояния и сохранности памятника природы «Зверинец», в том числе запрещены:

- сброс сточных и дренажных вод;
- сброс и захоронение отходов производства и потребления;
- сплошные рубки спелых и перестойных лесных насаждений, иные виды сплошных рубок, за исключением санитарных рубок, рубок, связанных с тушением лесных пожаров, созданием противопожарных разрывов и канав, минерализованных полос, а также рубок в целях строительства и эксплуатации линейных объектов;
- захоронение ядерных материалов и радиоактивных веществ и грунта;
- размещение площадок складирования удобрений, грунта, древесины, порубочных остатков;
- загрязнение и засорение нефтепродуктами, ядохимикатами и другими вредными веществами;
- проведение строительных, взрывных, буровых работ;
- уничтожение растительности;
- уничтожение мест обитания животных;
- уничтожение редких и находящихся под угрозой исчезновения видов растений и животных;
- промысловая охота;
- промышленное рыболовство;
- распашка земель вне земельных участков земель сельскохозяйственного назначения (за исключением распашки для создания противопожарных разрывов и минерализованных полос);
- геологическое изучение, разведка и добыча полезных ископаемых;
- предоставление земельных участков для ведения личного подсобного хозяйства, огородничества, индивидуального гаражного и индивидуального жилищного строительства;
- строительство и размещение новых промышленных и сельскохозяйственных предприятий и их отдельных объектов, за исключением линейных объектов, связанных с обеспечением функционирования населенных пунктов и особо охраняемых природных территорий;
- стоянка и движение механических транспортных средств вне существующих дорог;
- строительство гидротехнических сооружений;
- выжигание древесной, кустарниковой, луговой и прибрежно-водной растительности;
- разжигание костров вне специально оборудованных мест;
- причинение вреда, изъятие из природы диких животных, за исключением изъятия диких животных, инфицированных заразными болезнями в рамках специальных эпизоотических мероприятий;

Утверждены
указом Губернатора Брянской области
от 18 февраля 2026 г. № 18

ГРАНИЦЫ
охранной зоны памятника природы регионального значения «Зверинец»,
расположенного в Почепском районе Брянской области

Система координат МСК-32

Обозначение характерных точек границ	Координаты	
	X	Y
1	2	3
Контур 1		
1	462452.54	1324605.19
2	462416.95	1324655.94
3	462124.78	1324523.17
4	461955.08	1324448.51
5	461872.85	1324628.86
6	461827.49	1324576.94
7	461918.72	1324374.88
1	462452.54	1324605.19
Контур 2		
8	465110.49	1328368.21
9	465107.42	1328375.35
10	465106.90	1328385.30
11	465107.85	1328397.97
12	465110.30	1328408.85
13	465119.40	1328423.26
14	465127.07	1328437.98
15	465157.06	1328470.40
16	465130.50	1328555.75
17	465122.26	1328599.46
18	465122.73	1328627.49
19	465123.24	1328657.28
20	465126.57	1328695.82
21	465129.13	1328734.67
22	465133.23	1328767.32
23	465135.51	1328802.26
24	465136.10	1328837.86
25	465127.77	1328880.29

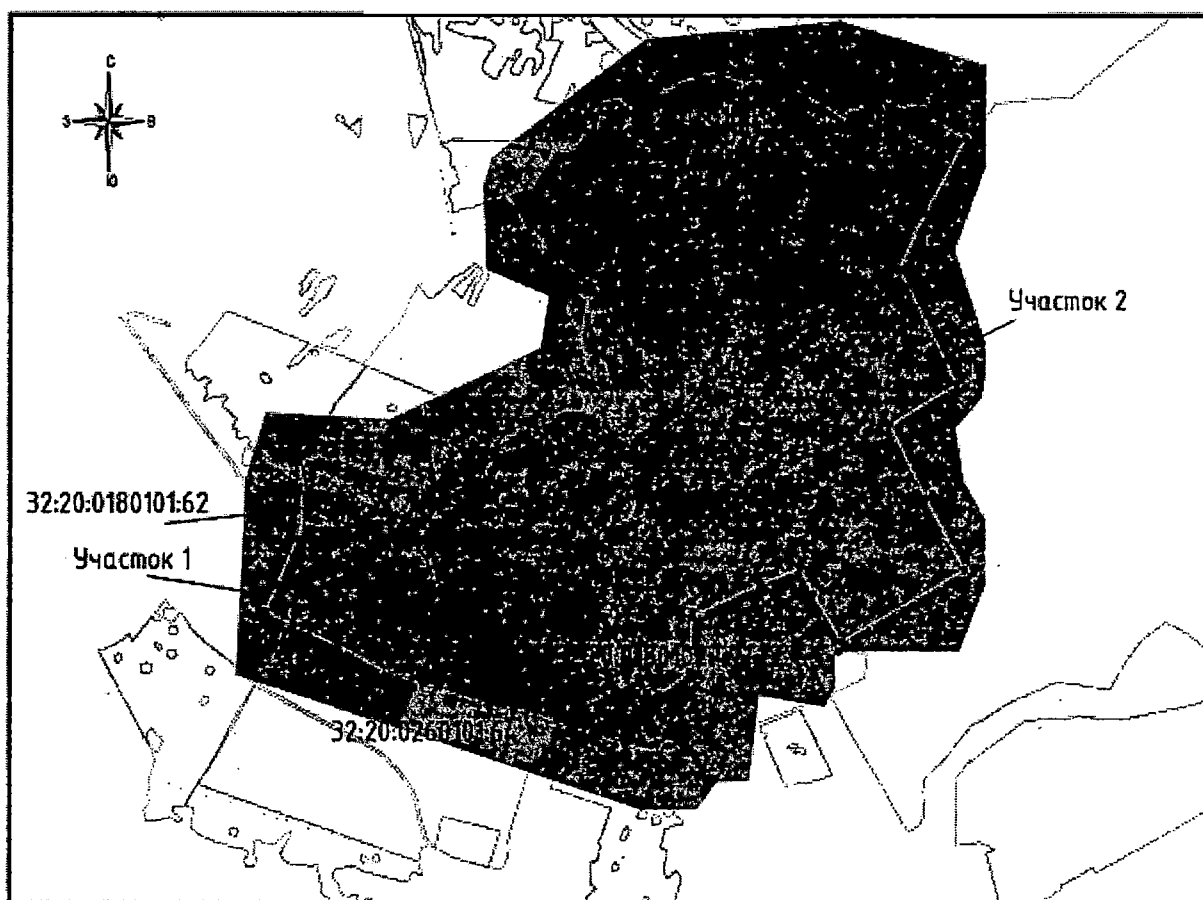
1	2	3
26	465095.84	1328965.27
27	464974.33	1329190.11
28	464457.34	1328895.68
29	464127.10	1328734.41
30	463379.64	1329128.74
31	463120.40	1328684.97
32	462697.73	1328903.00
33	462204.16	1329181.52
34	461703.21	1328277.50
35	462047.17	1328066.89
36	462170.68	1327999.72
37	462084.71	1327776.19
38	461894.17	1327351.29
39	461561.47	1327343.81
40	461383.97	1327101.99
41	461428.02	1327082.38
42	461576.12	1327285.71
43	461927.24	1327302.84
44	462130.89	1327756.97
45	462233.09	1328022.69
46	462072.19	1328110.20
47	461770.15	1328295.14
48	462223.47	1329113.21
49	462673.97	1328858.99
50	463139.64	1328618.78
51	463398.66	1329062.17
52	464126.23	1328678.34
53	464480.71	1328851.45
54	464954.65	1329121.36
55	465050.23	1328944.49
56	465079.51	1328866.59
57	465086.02	1328833.41
58	465085.54	1328804.31
59	465083.43	1328772.07
60	465079.34	1328739.43
61	465076.71	1328699.62
62	465073.28	1328659.86
63	465072.74	1328628.34
64	465072.18	1328595.21
65	465081.90	1328543.65
66	465100.73	1328483.14
67	465085.82	1328467.02

1	2	3
68	465076.01	1328448.20
69	465063.41	1328428.23
70	465058.27	1328405.37
71	465056.80	1328385.87
72	465057.96	1328363.82
73	465064.00	1328349.04
74	465077.81	1328342.24
8	465110.49	1328368.21








Приложение
к границам охранной зоны памятника
природы регионального значения
«Зверинец», расположенного в Почепском
районе Брянской области

КАРТА-СХЕМА
охранной зоны особо охраняемой природной территории –
памятника природы регионального значения «Зверинец»



Масштаб 1 : 30000

Используемые условные обозначения:

	территория памятника природы регионального значения "Зверинец"
	охранная зона памятника природы регионального значения "Зверинец"
	границы земельных участков
	водные объекты
	поворотные точки границы



Утверждено
указом Губернатора Брянской области
от 18 февраля 2026 г. № 18

ПОЛОЖЕНИЕ

об охранной зоне памятника природы регионального значения
«Мемориальный лес» («Ценные лесные насаждения вокруг памятника
воинам-освободителям»), расположенного в Почепском районе
Брянской области

1. Настоящее Положение разработано в соответствии с Федеральным законом от 14 марта 1995 года № 33-ФЗ «Об особо охраняемых природных территориях», Законом Брянской области от 30 декабря 2005 года № 121-З «Об особо охраняемых природных территориях Брянской области», постановлением администрации Брянской области от 28 июля 2010 года № 755 «Об утверждении положений и паспортов особо охраняемых природных территорий в Брянском, Гордеевском, Дятьковском, Злынковском, Карачевском, Климовском, Клинцовском, Комаричском, Красногорском, Навлинском, Новозыбковском, Почепском, Рогнединском, Севском, Стародубском, Суражском, Унечском районах Брянской области».

2. Охранная зона особо охраняемой природной территории – памятника природы регионального значения «Мемориальный лес» («Ценные лесные насаждения вокруг памятника воинам-освободителям»), расположенного в Почепском районе Брянской области (далее – памятник природы «Мемориальный лес»), установлена в виде буферной зоны шириной 50 м от границы памятника природы «Мемориальный лес» по всему периметру памятника природы «Мемориальный лес», за исключением участков восточной и части юго-восточной границ памятника природы «Мемориальный лес».

Охранная зона памятника природы «Мемориальный лес» не устанавливается вдоль восточной и части юго-восточной границ памятника природы «Мемориальный лес» на участке от границы земельного участка с кадастровым номером 32:20:0630101:48 до границы земельного участка с кадастровым номером 32:20:0390103:607 в связи с тем, что указанные земельные участки находятся в частной собственности, на которых расположены база отдыха и искусственный водоем.

Охранная зона памятника природы «Мемориальный лес» установлена для предотвращения неблагоприятных антропогенных воздействий на памятник природы «Мемориальный лес».

Местоположение характерных поворотных точек границ на местности в системе координат МСК-32, применяемой для ведения государственного кадастра недвижимости Брянского областного кадастрового округа, определено с учетом факторов, изложенных в материалах комплексного экологи-

ческого обследования территории, обосновывающих необходимость создания охранной зоны памятника природы «Мемориальный лес».

3. Общая площадь охранной зоны памятника природы «Мемориальный лес» – 15,64 га.

Большая часть охранной зоны памятника природы «Мемориальный лес» расположена на землях лесного фонда, в пределах кварталов 4, 5, 11 Семеновского участкового лесничества ГКУ Брянской области «Почепское лесничество».

На землях лесного фонда в границах охранной зоны памятника природы «Мемориальный лес» преобладают лесные земли, в том числе покрытые лесной растительностью и не покрытые лесной растительностью.

По целевому назначению лесные земли относятся к эксплуатационным лесам.

4. Описание природных особенностей охранной зоны памятника природы «Мемориальный лес».

4.1. Геологические. Территория охранной зоны памятника природы «Мемориальный лес» представляет собой практически плоский или слабо-волнистый участок Восточно-Европейской равнины и по геологическому строению соответствует центральной части Восточно-Европейской платформы.

4.2. Геоморфологические. Рельеф охранной зоны памятника природы «Мемориальный лес» имеет ледниковое (моренное) происхождение. Территория охранной зоны памятника природы «Мемориальный лес» характеризуется преобладанием аккумулятивных и денудационно-аккумулятивных форм рельефа позднемосковского оледенения.

На территории охранной зоны памятника природы «Мемориальный лес» временные водотоки и водосборы отсутствуют.

4.3. Ботанические. Растительность охранной зоны памятника природы «Мемориальный лес» представлена смешанными и хвойными лесами, основными древесными породами в которых являются ольха черная, дуб черешчатый, береза плосколистная, клен остролистный, осина, или тополь дрожащий, ель европейская и сосна обыкновенная. В подлеске встречаются черемуха обыкновенная, калина обыкновенная, бересклет бородавчатый. Нижний лесной ярус представлен многочисленными папоротниками, в том числе орляком обыкновенным, щитовником распростертым, кочедыжником женским, а также страусником обыкновенным. Среди грибов отмечены трутовики и сыроежки. В травяном покрове обычны наперстянка крупноцветковая, майник двулистный, медуница неясная, копытень, лапчатка белая, чина весенняя, марьянник дубравный, вероника лекарственная, седмичник европейский и др.

В густом кустарниковом ярусе встречается молодая древесная поросль ивы и тополя, обнаружены также малина обыкновенная, смородина черная, крушина ломкая, вереск обыкновенный, лещина обыкновенная.

Ярко на фоне другой луговой растительности выделяется василек луговой.

Местами встречаются дербенник иволистный и дудник лесной.

Увлажненные участки леса являются хорошими местами для произрастания различных видов мхов и лишайников, а также хвощей и плаунов. Среди мохообразных отмечены политрих или политрихум обыкновенный (кукушкин лен), тортула стенная, сфагнум дубравный и другие. Среди лишайников нередко встречается пармелия бороздчатая.

4.4. Зоологические. Фауна позвоночных животных территории охранной зоны памятника природы «Мемориальный лес» сходна с фауной памятника природы «Мемориальный лес» и соответствует фауне смешанных и хвойных лесов с увлажненными участками леса.

5. Объекты особой охраны. Охранная зона памятника природы «Мемориальный лес» создана для сохранения биологического разнообразия памятника природы «Мемориальный лес». В пределах охранной зоны памятника природы «Мемориальный лес» редкие и находящиеся под угрозой исчезновения объекты животного и растительного мира, в том числе занесенные в Красную книгу Российской Федерации и Красную книгу Брянской области, не выявлены.

6. Факторы негативного воздействия.

Охранная зона памятника природы «Мемориальный лес» находится в условиях умеренного антропогенного воздействия, обусловленного близостью населенных пунктов – пос. Подборье, пос. Речица и с. Семцы, основными факторами которого являются:

хозяйственная деятельность населения пос. Подборье, пос. Речица и с. Семцы;

рекреационная активность различных категорий населения.

7. Угрозы негативного воздействия.

Основные угрозы, вероятность возникновения которых имеет место в границах охранной зоны памятника природы «Мемориальный лес», связаны в первую очередь с рекреационной активностью различных категорий населения. К таким угрозам относятся:

загрязнение охранной зоны памятника природы «Мемориальный лес» твердыми коммунальными отходами;

возникновение лесных и других ландшафтных (природных) пожаров.

8. Режим охраны, установленный на территории охранной зоны памятника природы «Мемориальный лес».

8.1. Основная цель установления охранной зоны памятника природы «Мемориальный лес» – предотвращение неблагоприятных антропогенных воздействий на территорию памятника природы «Мемориальный лес» на прилегающих к нему земельных участках.

8.2. В охранной зоне памятника природы «Мемориальный лес» запрещается всякая деятельность, влекущая нарушение состояния и сохранности памятника природы «Мемориальный лес», в том числе запрещены:

сброс сточных и дренажных вод;

сброс и захоронение отходов производства и потребления;

сплошные рубки спелых и перестойных лесных насаждений, иные виды сплошных рубок, за исключением санитарных рубок, рубок, связанных

с тушением лесных пожаров, созданием противопожарных разрывов и канав, минерализованных полос, а также рубок в целях строительства и эксплуатации линейных объектов;

захоронение ядерных материалов и радиоактивных веществ и грунта;

размещение площадок складирования удобрений, грунта, древесины, порубочных остатков;

загрязнение и засорение нефтепродуктами, ядохимикатами и другими вредными веществами;

проведение строительных, взрывных, буровых работ;

уничтожение растительности;

уничтожение мест обитания животных;

уничтожение редких и находящихся под угрозой исчезновения видов растений и животных;

промысловая охота;

промышленное рыболовство;

распашка земель вне земельных участков земель сельскохозяйственного назначения (за исключением распашки для создания противопожарных разрывов и минерализованных полос);

геологическое изучение, разведка и добыча полезных ископаемых;

предоставление земельных участков для ведения личного подсобного хозяйства, огородничества, индивидуального гаражного и индивидуального жилищного строительства;

строительство и размещение новых промышленных и сельскохозяйственных предприятий и их отдельных объектов, за исключением линейных объектов, связанных с обеспечением функционирования населенных пунктов и особо охраняемых природных территорий;

стоянка и движение механических транспортных средств вне существующих дорог;

строительство гидротехнических сооружений;

выжигание древесной, кустарниковой, луговой и прибрежно-водной растительности;

разжигание костров вне специально оборудованных мест;

причинение вреда, изъятие из природы диких животных, за исключением изъятия диких животных, инфицированных заразными болезнями в рамках специальных эпизоотических мероприятий;

самовольное (без полученного в установленном порядке разрешения либо с нарушением условий, им предусмотренных) ведение археологических раскопок.

8.3. В охранной зоне памятника природы «Мемориальный лес» разрешаются все незапрещенные виды деятельности в соответствии с действующим законодательством и с соблюдением режима особой охраны территории охранной зоны памятника природы «Мемориальный лес», а именно:

проведение научно-исследовательских работ, сбор ботанических, зоологических коллекций;

эксплуатация, ремонт и реконструкция линейных объектов;

рекреационная деятельность без ущерба для растительного покрова в специально оборудованных для этого местах;

другие виды деятельности, не наносящие вреда природному комплексу и памятнику природы «Мемориальный лес».

8.4. Собственники, владельцы и пользователи земельных участков, прилегающих к памятнику природы «Мемориальный лес», используют их, не нарушая функционирования памятника природы «Мемориальный лес».

8.5. Создание охранной зоны памятника природы «Мемориальный лес» не предусматривает изъятие земель у собственников. Земельные участки, попадающие в его границы, обременяются в соответствии с установленным режимом особой охраны.

9. Организация охраны и использования охранной зоны памятника природы «Мемориальный лес».

9.1. В границах охранной зоны памятника природы «Мемориальный лес» хозяйственная деятельность осуществляется с соблюдением настоящего Положения и требований к предотвращению гибели объектов животного мира при осуществлении производственных процессов, а также при эксплуатации транспортных магистралей, трубопроводов, линий связи и электропередачи, утвержденных постановлением Правительства Российской Федерации от 31 мая 2025 года № 813 в соответствии со статьей 28 Федерального закона от 24 апреля 1995 года № 52-ФЗ «О животном мире».

9.2. Региональный государственный контроль (надзор) в области охраны и использования охранной зоны памятника природы «Мемориальный лес» осуществляется департаментом природных ресурсов и экологии Брянской области.

9.3. Нарушение режима охраны охранной зоны памятника природы «Мемориальный лес» влечет ответственность в соответствии с действующим законодательством.



Утверждены
указом Губернатора Брянской области
от 18 февраля 2026 г. № 18

ГРАНИЦЫ
охранной зоны памятника природы регионального значения «Мемориальный
лес» («Ценные лесные насаждения вокруг памятника воинам-освободителям»),
расположенного в Почепском районе Брянской области

Система координат МСК-32

Обозначение характерных точек границ	Координаты	
	X	Y
1	2	3
1	446940.02	1318816.82
2	446918.98	1319481.77
3	446904.65	1319892.19
4	446855.77	1319859.36
5	446869.01	1319480.11
6	446888.51	1318863.74
7	446579.43	1318844.67
8	446364.18	1318828.75
9	446131.28	1318826.78
10	446188.76	1318930.65
11	446265.44	1319138.82
12	446356.57	1319297.16
13	446437.66	1319477.68
14	446394.88	1319496.11
15	446457.81	1319568.32
16	446498.28	1319607.20
17	446510.67	1319626.08
18	446520.80	1319651.47
19	446522.14	1319668.48
20	446529.62	1319688.84
21	446547.14	1319716.13
22	446556.46	1319725.71
23	446573.83	1319737.52
24	446589.34	1319751.26
25	446602.49	1319769.00
26	446618.62	1319788.63
27	446634.24	1319807.01


1	2	3
28	446660.62	1319843.29
29	446616.48	1319867.63
30	446594.91	1319837.94
31	446580.25	1319820.69
32	446563.07	1319799.78
33	446552.28	1319785.23
34	446543.07	1319777.07
35	446524.16	1319764.21
36	446507.79	1319747.38
37	446484.58	1319711.23
38	446472.83	1319679.26
39	446471.55	1319662.96
40	446466.10	1319649.29
41	446459.57	1319639.35
42	446421.57	1319602.84
43	446312.17	1319477.30
44	446371.24	1319451.85
45	446311.99	1319319.93
46	446219.99	1319160.08
47	446143.16	1318951.52
48	446046.07	1318776.06
49	446366.24	1318778.77
50	446582.81	1318794.78
1	446940.02	1318816.82



Приложение
к границам охранной зоны памятника
природы регионального значения
«Мемориальный лес» («Ценные лесные
насаждения вокруг памятника воинам-
освободителям»), расположенного
в Почепском районе Брянской области






КАРТА-СХЕМА

охранной зоны особо охраняемой природной территории – памятника
природы регионального значения «Мемориальный лес» («Ценные лесные
насаждения вокруг памятника воинам-освободителям»)



Масштаб 1:5000

Используемые условные обозначения:

	территория памятника природы регионального значения "Мемориальный лес ("Ценные лесные насаждения вокруг памятника воинам-освободителям")"
	охранная зона памятника природы регионального значения "Мемориальный лес ("Ценные лесные насаждения вокруг памятника воинам-освободителям")"
	границы земельных участков
	водные объекты
	поворотные точки границы



Утверждено
указом Губернатора Брянской области
от 18 февраля 2026 г. № 18

ПОЛОЖЕНИЕ

об охранной зоне памятника природы регионального значения «Семецкая дубрава» («Эталонное насаждение, Почепский мехлесхоз, Семецкое лесничество, кв. 34 выделы 1, 3, 4, 13»), расположенного в Почепском районе Брянской области

1. Настоящее Положение разработано в соответствии с Федеральным законом от 14 марта 1995 года № 33-ФЗ «Об особо охраняемых природных территориях», Законом Брянской области от 30 декабря 2005 года № 121-З «Об особо охраняемых природных территориях Брянской области», постановлением администрации Брянской области от 28 июля 2010 года № 755 «Об утверждении положений и паспортов особо охраняемых природных территорий в Брянском, Гордеевском, Дятьковском, Злынковском, Карачевском, Климовском, Клинцовском, Комаричском, Красногорском, Навлинском, Новозыбковском, Почепском, Рогнединском, Севском, Стародубском, Суражском, Унечском районах Брянской области».

2. Охранная зона особо охраняемой природной территории – памятника природы регионального значения «Семецкая дубрава» («Эталонное насаждение, Почепский мехлесхоз, Семецкое лесничество, кв. 34 выделы 1, 3, 4, 13»), расположенного в Почепском районе Брянской области (далее – памятник природы «Семецкая дубрава»), установлена в виде буферной зоны шириной 50 м от границы памятника природы «Семецкая дубрава» по всему периметру с ее уменьшением до 20 м в северной части, примыкающей к западной границе памятника природы «Семецкая дубрава», в связи с тем, что данная территория граничит с земельным участком сельскохозяйственного назначения с кадастровым номером 32:20:0540104:36, находящимся в частной собственности.

Охранная зона памятника природы регионального значения «Семецкая дубрава» не устанавливается вдоль части северной границы памятника природы «Семецкая дубрава», примыкающей к земельным участкам из земель сельскохозяйственного назначения с кадастровыми номерами 32:20:0540104:36 и 32:20:0540104:35, находящимся в частной собственности.

Охранная зона памятника природы «Семецкая дубрава» установлена для предотвращения неблагоприятных антропогенных воздействий на памятник природы «Семецкая дубрава».

Местоположение характерных поворотных точек границ на местности в системе координат МСК-32, применяемой для ведения государственного кадастра недвижимости Брянского областного кадастрового округа, определено с учетом факторов, изложенных в материалах комплексного экологического

обследования территории, обосновывающих необходимость создания охранной зоны памятника природы «Семецкая дубрава».

3. Общая площадь охранной зоны памятника природы «Семецкая дубрава» – 15,36 га.

Большая часть охранной зоны памятника природы «Семецкая дубрава» расположена на землях лесного фонда, в пределах кварталов 33, 35, 38, 39, 40 Семецкого участкового лесничества ГКУ Брянской области «Почепское лесничество».

На землях лесного фонда в границах охранной зоны памятника природы «Семецкая дубрава» преобладают лесные земли, в том числе покрытые лесной растительностью.

По целевому назначению лесные земли относятся к эксплуатационным лесам.

4. Описание природных особенностей охранной зоны памятника природы «Семецкая дубрава».

4.1. Геологические. Территория охранной зоны памятника природы «Семецкая дубрава» представляет собой практически плоский или слабоволнистый повышенный участок Восточно-Европейской равнины и по геологическому строению соответствует центральной части Восточно-Европейской платформы.

4.2. Геоморфологические. Рельеф охранной зоны памятника природы «Семецкая дубрава» имеет ледниковое (моренное) происхождение. Территория охранной зоны памятника природы «Семецкая дубрава» характеризуется преобладанием аккумулятивных и денудационно-аккумулятивных форм рельефа позднемосковского оледенения с небольшим уреченным повышением.

На территории охранной зоны памятника природы «Семецкая дубрава» временные водотоки и водосборы отсутствуют.

4.3. Ботанические. Растительность охранной зоны памятника природы «Семецкая дубрава» представлена смешанными лесами. В древесном ярусе отмечены береза повислая, вяз гладкий, осина, или тополь дрожащий, клен американский, клен остролистный. Хвойные представлены главным образом елью европейской, или елью обыкновенной, сосной обыкновенной.

В подлеске встречаются черемуха обыкновенная, калина обыкновенная, рябина обыкновенная. Нижний лесной ярус представлен многочисленными кустарниковыми и травянистыми растениями, встречаются черника обыкновенная, ландыш майский, земляника лесная, отмечены несколько видов семейства гераниевых – герань болотная, герань луговая, герань сибирская, герань лесная. Травяные сообщества образуют копытень европейский, овсяница луговая, тимофеевка луговая, одуванчик лекарственный.

Специфические экологические условия природно-территориального комплекса оказывают влияние и на состав его лесных, растительных сообществ. Особенности ландшафтной структуры, а также наличие на территории комплекса различных природных объектов позволяют выявлять здесь разные

флористические комплексы. Отмечены многие группы растительности – мохообразные, сосудистые растения, грибы и лишайники.

Мелкие кустарники включают молодую древесную поросль ивы и тополя, встречаются также малина обыкновенная, смородина черная, крушина ломкая, шиповник майский.

На отдельных участках встречаются мята полевая, подорожник большой, щавель прибрежный, полынь горькая, копытень европейский, мягковолосник водный, колокольчик ромбовидный, подмаренник мягкий, пахучка обыкновенная, нивяник обыкновенный и др.

4.4. Зоологические. Фауна позвоночных животных территории охранной зоны памятника природы «Семецкая дубрава» сходна с фауной памятника природы «Семецкая дубрава» и соответствует фауне смешанных лесов.

5. Объекты особой охраны. Охранная зона памятника природы «Семецкая дубрава» создана для сохранения биологического разнообразия памятника природы «Семецкая дубрава». В пределах охранной зоны памятника природы «Семецкая дубрава» редкие и находящиеся под угрозой исчезновения объекты животного и растительного мира, в том числе занесенные в Красную книгу Российской Федерации и Красную книгу Брянской области, не выявлены.

6. Факторы негативного воздействия.

Охранная зона памятника природы «Семецкая дубрава» находится в условиях умеренного антропогенного воздействия, обусловленного близостью населенных пунктов – пос. Семенское Лесничество, пос. Березки, пос. Красный Стяг и пос. Рамасуха, основными факторами которого являются:

хозяйственная деятельность населения пос. Семенское Лесничество, пос. Березки, пос. Красный Стяг и пос. Рамасуха;

рекреационная активность различных категорий населения.

7. Угрозы негативного воздействия.

Основные угрозы, вероятность возникновения которых имеет место в границах охранной зоны памятника природы «Семецкая дубрава», связаны в первую очередь с рекреационной активностью различных категорий населения. К таким угрозам относятся:

загрязнение охранной зоны памятника природы «Семецкая дубрава» твердыми коммунальными отходами;

возникновение лесных и других ландшафтных (природных) пожаров.

8. Режим охраны, установленный на территории охранной зоны памятника природы «Семецкая дубрава».

8.1. Основная цель установления охранной зоны памятника природы «Семецкая дубрава» – предотвращение неблагоприятных антропогенных воздействий на территорию памятника природы «Семецкая дубрава» на прилегающих к нему земельных участках.

8.2. В охранной зоне памятника природы «Семецкая дубрава» запрещается всякая деятельность, влекущая нарушение состояния и сохранности памятника природы «Семецкая дубрава», в том числе запрещены:

сброс сточных и дренажных вод;

- сброс и захоронение отходов производства и потребления;
- сплошные рубки спелых и перестойных лесных насаждений, иные виды сплошных рубок, за исключением санитарных рубок, рубок, связанных с тушением лесных пожаров, созданием противопожарных разрывов и канав, минерализованных полос, а также рубок в целях строительства и эксплуатации линейных объектов;
- захоронение ядерных материалов и радиоактивных веществ и грунта;
- размещение площадок складирования удобрений, грунта, древесины, порубочных остатков;
- загрязнение и засорение нефтепродуктами, ядохимикатами и другими вредными веществами;
- проведение строительных, взрывных, буровых работ;
- уничтожение растительности;
- уничтожение мест обитания животных;
- уничтожение редких и находящихся под угрозой исчезновения видов растений и животных;
- промысловая охота;
- промышленное рыболовство;
- распашка земель вне земельных участков земель сельскохозяйственного назначения (за исключением распахивания для создания противопожарных разрывов и минерализованных полос);
- геологическое изучение, разведка и добыча полезных ископаемых;
- предоставление земельных участков для ведения личного подсобного хозяйства, огородничества, индивидуального гаражного и индивидуального жилищного строительства;
- строительство и размещение новых промышленных и сельскохозяйственных предприятий и их отдельных объектов, за исключением линейных объектов, связанных с обеспечением функционирования населенных пунктов и особо охраняемых природных территорий;
- стоянка и движение механических транспортных средств вне существующих дорог;
- строительство гидротехнических сооружений;
- выжигание древесной, кустарниковой, луговой и прибрежно-водной растительности;
- разжигание костров вне специально оборудованных мест;
- причинение вреда, изъятие из природы диких животных, за исключением изъятия диких животных, инфицированных заразными болезнями в рамках специальных эпизоотических мероприятий;
- самовольное (без полученного в установленном порядке разрешения либо с нарушением условий, им предусмотренных) ведение археологических раскопок.

8.3. В охранной зоне памятника природы «Семецкая дубрава» разрешаются все незапрещенные виды деятельности в соответствии с действующим законодательством и с соблюдением режима особой охраны территории охранной зоны памятника природы «Семецкая дубрава», а именно:

проведение научно-исследовательских работ, сбор ботанических, зоологических коллекций;

эксплуатация, ремонт и реконструкция линейных объектов;

рекреационная деятельность без ущерба для растительного покрова в специально оборудованных для этого местах;

другие виды деятельности, не наносящие вреда природному комплексу и памятнику природы «Семецкая дубрава».

8.4. Собственники, владельцы и пользователи земельных участков, прилегающих к памятнику природы «Семецкая дубрава», используют их, не нарушая функционирования памятника природы «Семецкая дубрава».

8.5. Создание охранной зоны памятника природы «Семецкая дубрава» не предусматривает изъятие земель у собственников. Земельные участки, попадающие в его границы, обременяются в соответствии с установленным режимом особой охраны.

9. Организация охраны и использования охранной зоны памятника природы «Семецкая дубрава».

9.1. В границах охранной зоны памятника природы «Семецкая дубрава» хозяйственная деятельность осуществляется с соблюдением настоящего Положения и требований к предотвращению гибели объектов животного мира при осуществлении производственных процессов, а также при эксплуатации транспортных магистралей, трубопроводов, линий связи и электропередачи, утвержденных постановлением Правительства Российской Федерации от 31 мая 2025 года № 813 в соответствии со статьей 28 Федерального закона от 24 апреля 1995 года № 52-ФЗ «О животном мире».

9.2. Региональный государственный контроль (надзор) в области охраны и использования охранной зоны памятника природы «Семецкая дубрава» осуществляется департаментом природных ресурсов и экологии Брянской области.

9.3. Нарушение режима охраны охранной зоны памятника природы «Семецкая дубрава» влечет ответственность в соответствии с действующим законодательством.



Утверждены
указом Губернатора Брянской области
от 18 февраля 2026 г. № 18

ГРАНИЦЫ
охранной зоны памятника природы регионального значения «Семецкая
дубрава» («Эталонное насаждение, Почепский мехлѣсхоз, Семецкое
лесничество, кв. 34 выделы 1, 3, 4, 13»), расположенного
в Почепском районе Брянской области

Система координат МСК-32

Обозначение характерных точек границ	Координаты	
	X	Y
1	2	3
1	440435.88	1320240.23
2	440435.88	1320258.28
3	440467.70	1320345.60
4	440458.08	1320378.73
5	440458.08	1320409.42
6	440476.11	1320418.08
7	440476.93	1320463.34
8	440455.28	1320467.22
9	440429.61	1320471.48
10	440417.35	1320290.55
11	439788.01	1320327.50
12	439546.18	1320336.88
13	439574.23	1320702.74
14	439583.54	1320853.46
15	439600.92	1321160.70
16	439614.05	1321415.84
17	439946.00	1321400.48
18	440194.81	1321387.91
19	440449.54	1321381.40
20	440461.97	1321381.24
21	440462.86	1321431.66
22	440196.71	1321437.88
23	439948.42	1321450.42
24	439566.67	1321468.09
25	439550.99	1321163.40
26	439533.63	1320856.42


1	2	3
27	439524.35	1320706.19
28	439492.36	1320288.93
29	439785.57	1320277.56
30	440415.35	1320240.58
1	440435.88	1320240.23



Приложение
к границам охранной зоны памятника природы
регионального значения «Семецкая дубрава»
(«Эталонное насаждение, Почепский мехлесхоз,
Семецкое лесничество, кв. 34 выделы 1, 3, 4, 13»),
расположенного в Почепском районе Брянской
области






КАРТА-СХЕМА

охранной зоны особо охраняемой природной территории – памятника
природы регионального значения «Семецкая дубрава» («Эталонное
насаждение, Почепский мехлесхоз, Семецкое лесничество, кв. 34
выделы 1, 3, 4, 13»)



Масштаб 1 : 5000

Используемые условные обозначения:

	территория памятника природы регионального значения "Семецкая дубрава ("Эталонное насаждение, Почепский мехлесхоз, Семецкое лесничество, кв. 34 выделы 1, 3, 4, 13")"
	охранная зона памятника природы регионального значения "Семецкая дубрава ("Эталонное насаждение, Почепский мехлесхоз, Семецкое лесничество, кв. 34 выделы 1, 3, 4, 13")"
	границы земельных участков
	водные объекты
	поворотные точки границы

