



УКАЗ

ГУБЕРНАТОРА БРЯНСКОЙ ОБЛАСТИ

от 18 февраля 2026 г. № 17
г. Брянск

Об установлении охранных зон памятников природы регионального значения, расположенных в Жуковском муниципальном округе Брянской области, об утверждении их положений и границ

В соответствии с Федеральным законом от 14 марта 1995 года № 33-ФЗ «Об особо охраняемых природных территориях», постановлением Правительства Российской Федерации от 19 февраля 2015 года № 138 «Об утверждении Правил создания охранных зон отдельных категорий особо охраняемых природных территорий, установления их границ, определения режима охраны и использования земельных участков и водных объектов в границах таких зон», Законом Брянской области от 30 декабря 2005 года № 121-З «Об особо охраняемых природных территориях в Брянской области»
ПОСТАНОВЛЯЮ:

1. Установить охранные зоны памятников природы регионального значения, расположенных в Жуковском муниципальном округе Брянской области:

- «Бечино»;
- «Озеро Ореховое (Коляное)»;
- «Озеро Святое».

2. Утвердить прилагаемые:

Положение об охрannой зоне памятника природы регионального значения «Бечино», расположенного в Жуковском муниципальном округе Брянской области;

границы охрannой зоны памятника природы регионального значения «Бечино», расположенного в Жуковском муниципальном округе Брянской области;

Положение об охранной зоне памятника природы регионального значения «Озеро Ореховое (Коляное)», расположенного в Жуковском муниципальном округе Брянской области;

границы охранной зоны памятника природы регионального значения «Озеро Ореховое (Коляное)», расположенного в Жуковском муниципальном округе Брянской области;

Положение об охранной зоне памятника природы регионального значения «Озеро Святое», расположенного в Жуковском муниципальном округе Брянской области;

границы охранной зоны памятника природы регионального значения «Озеро Святое», расположенного в Жуковском муниципальном округе Брянской области.

3. Указ вступает в силу со дня официального опубликования.

4. Контроль за исполнением указа возложить на заместителя Губернатора Брянской области Грибанова Б.И.

Губернатор



А.В. Богомаз

Утверждено
указом Губернатора Брянской области
от 18 февраля 2026 г. № 17

ПОЛОЖЕНИЕ

об охранной зоне памятника природы регионального значения «Бечино»,
расположенного в Жуковском муниципальном округе Брянской области

1. Настоящее Положение разработано в соответствии с Федеральным законом от 14 марта 1995 года № 33-ФЗ «Об особо охраняемых природных территориях», Законом Брянской области от 30 декабря 2005 года № 121-З «Об особо охраняемых природных территориях Брянской области», постановлением администрации Брянской области от 16 декабря 2009 года № 1350 «Об утверждении положений и паспортов особо охраняемых природных территорий в г. Брянске, Брасовском, Брянском, Выгоничском, Дятьковском, Жуковском, Злынковском, Карачевском, Климовском, Клетнянском, Клинцовском, Комаричском, Навлинском, Почепском, Севском, Стародубском, Трубчевском, Унечском, Суземском районах Брянской области».

2. Охранная зона особо охраняемой природной территории – памятника природы регионального значения «Бечино», расположенного в Жуковском муниципальном округе Брянской области (далее – памятник природы «Бечино»), установлена в виде буферной зоны шириной 50 м от границы памятника природы «Бечино» вдоль северной и части восточной границ памятника природы «Бечино».

Охранная зона памятника природы «Бечино» не устанавливается:

вдоль южной и западной границ памятника природы «Бечино», проходящих по левому берегу р. Десна и р. Рача, где реки имеют достаточную ширину для того, чтобы являться естественным буфером, ограничивающим посещение памятника природы «Бечино» и, как следствие, сокращающим негативное антропогенное воздействие на природный комплекс памятника природы «Бечино»;

вдоль части восточной стороны границы памятника природы «Бечино» на участке, проходящем от границ государственного лесного фонда до р. Десна, в месте, где расположен дом отдыха «Белынец».

Охранная зона памятника природы «Бечино» установлена для предотвращения неблагоприятных антропогенных воздействий на памятник природы «Бечино».

Местоположение характерных поворотных точек границ на местности в системе координат МСК-32, применяемой для ведения государственного кадастра недвижимости Брянского областного кадастрового округа, определено с учетом факторов, изложенных в материалах комплексного экологического обследования территории, обосновывающих необходимость создания охранной зоны памятника природы «Бечино».

3. Общая площадь охранной зоны памятника природы «Бечино» – 27,19 га.

Охранная зона памятника природы «Бечино» расположена на землях лесного фонда, в пределах кварталов 41, 42, 48, 49, 50, 55 Троснянского участкового лесничества ГКУ Брянской области «Жуковское лесничество» (бывшее Троснянское лесничество).

На землях лесного фонда в границах охранной зоны памятника природы «Бечино» преобладают лесные земли, в том числе покрытые лесной растительностью и не покрытые лесной растительностью, а также нелесные земли (квартальные просеки, лесные дороги).

Охранная зона памятника природы «Бечино» не располагается на землях водного фонда.

4. Описание природных особенностей охранной зоны памятника природы «Бечино».

4.1. Геологические. Территория охранной зоны памятника природы «Бечино» представляет собой практически плоский или слабоволнистый участок Восточно-Европейской равнины и по геологическому строению соответствует центральной части Восточно-Европейской платформы.

4.2. Геоморфологические. Рельеф охранной зоны памятника природы «Бечино» имеет ледниковое (моренное) происхождение.

На территории охранной зоны памятника природы «Бечино» водные объекты отсутствуют.

4.3. Ботанические. Растительность охранной зоны памятника природы «Бечино» представлена хвойно-широколиственными лесами, основными древесными породами в которых являются: ольха черная, дуб черешчатый, осина обыкновенная, клен остролистный, ель европейская и сосна обыкновенная. В подлеске встречаются черемуха обыкновенная, рябина обыкновенная. Нижний лесной ярус представлен многочисленными папоротниками, в том числе орляком обыкновенным, щитовником мужским, кочедыжником женским. Травяные сообщества образуют тысячелистник обыкновенный, одуванчик лекарственный.

Специфические экологические условия природно-территориального комплекса оказывают влияние и на состав его лесных, прибрежных, а также водных растительных сообществ. Особенности ландшафтной структуры, а также наличие на территории комплекса различных природных объектов позволяют выявлять здесь разные флористические комплексы. В растительном покрове преобладают ольха клейкая, или ольха черная, ива белая, ива козья.

На отдельных участках встречаются крапива двудомная, полынь обыкновенная, купена душистая, или купена обыкновенная, копытень европейский, или копытень обыкновенный, недотрога обыкновенная, недотрога мелкоцветковая, гравилат крупнолистный, гравилат речной, или гравилат ручейный, вербейник обыкновенный и др.

Травянистые растения в прилегающих лугах представлены пыреем ползучим, вейником тростниковым, овсяницей луговой, лисохвостом луговым,

тимофеевкой луговой. Присутствуют подорожник большой, полынь горькая, лунник оживающий, мелколепестник щетинистый, горошек кашубский, лютик ползучий, марьянник дубравный, нисса лесная, шлемник обыкновенный и др.

4.4. Зоологические. Фауна позвоночных животных территории охранной зоны памятника природы «Бечино» сходна с фауной памятника природы «Бечино» и соответствует фауне хвойно-широколиственных лесов.

5. Объекты особой охраны. Охранная зона памятника природы «Бечино» создана для сохранения биологического разнообразия памятника природы «Бечино». В пределах охранной зоны памятника природы «Бечино» редкие и находящиеся под угрозой исчезновения объекты животного и растительного мира, в том числе занесенные в Красную книгу Российской Федерации и Красную книгу Брянской области, не выявлены.

6. Факторы негативного воздействия.

Охранная зона памятника природы «Бечино» находится в условиях умеренного антропогенного воздействия, обусловленного близостью населенных пунктов – с. Вщиж, с. Дятьковичи, дер. Неготино, основными факторами которого являются:

хозяйственная деятельность населения с. Вщиж, с. Дятьковичи, дер. Неготино;

рекреационная активность различных категорий населения.

7. Угрозы негативного воздействия.

Основные угрозы, вероятность возникновения которых имеет место в границах охранной зоны памятника природы «Бечино», связаны в первую очередь с рекреационной активностью различных категорий населения. К таким угрозам относятся:

загрязнение охранной зоны памятника природы «Бечино» твердыми коммунальными отходами;

возникновение лесных и других ландшафтных (природных) пожаров.

8. Режим охраны, установленный на территории охранной зоны памятника природы «Бечино».

8.1. Основная цель установления охранной зоны памятника природы «Бечино» – предотвращение неблагоприятных антропогенных воздействий на территорию памятника природы «Бечино» на прилегающих к нему земельных участках.

8.2. В охранной зоне памятника природы «Бечино» запрещается любая деятельность, влекущая нарушение состояния и сохранности памятника природы «Бечино», в том числе запрещены:

сброс сточных и дренажных вод;

сброс и захоронение отходов производства и потребления;

сплошные рубки спелых и перестойных лесных насаждений, иные виды сплошных рубок, за исключением санитарных рубок, рубок, связанных с тушением лесных пожаров, созданием противопожарных разрывов и канав, минерализованных полос, а также рубок в целях строительства и эксплуатации линейных объектов;

захоронение ядерных материалов и радиоактивных веществ и грунта;

размещение площадок складирования удобрений, грунта, древесины, порубочных остатков;

загрязнение и засорение нефтепродуктами, ядохимикатами и другими вредными веществами;

проведение строительных, взрывных, буровых работ;

уничтожение растительности;

уничтожение мест обитания животных;

уничтожение редких и находящихся под угрозой исчезновения видов растений и животных;

промысловая охота;

промышленное рыболовство;

распашка земель вне земельных участков земель сельскохозяйственного назначения (за исключением распашки для создания противопожарных разрывов и минерализованных полос);

геологическое изучение, разведка и добыча полезных ископаемых;

предоставление земельных участков для ведения личного подсобного хозяйства, огородничества, индивидуального гаражного и индивидуального жилищного строительства;

строительство и размещение новых промышленных и сельскохозяйственных предприятий и их отдельных объектов, за исключением линейных объектов, связанных с обеспечением функционирования населенных пунктов и особо охраняемых природных территорий;

стоянка и движение механических транспортных средств вне существующих дорог;

строительство гидротехнических сооружений;

выжигание древесной, кустарниковой, луговой и прибрежно-водной растительности;

разжигание костров вне специально оборудованных мест;

причинение вреда, изъятие из природы диких животных, за исключением изъятия диких животных, инфицированных заразными болезнями, в рамках специальных эпизоотических мероприятий;

самовольное (без полученного в установленном порядке разрешения либо с нарушением условий, им предусмотренных) ведение археологических раскопок.

8.3. В охранной зоне памятника природы «Бечино» разрешаются все незапрещенные виды деятельности в соответствии с действующим законодательством и с соблюдением режима особой охраны территории охранной зоны памятника природы «Бечино», а именно:

проведение научно-исследовательских работ, сбор ботанических, зоологических коллекций;

эксплуатация, ремонт и реконструкция линейных объектов;

рекреационная деятельность без ущерба для растительного покрова в специально оборудованных для этого местах;

другие виды деятельности, не наносящие вреда природному комплексу и памятнику природы «Бечино».

8.4. Собственники, владельцы и пользователи земельных участков, прилегающих к памятнику природы «Бечино», используют их, не нарушая функционирования памятника природы «Бечино».

8.5. Создание охранной зоны памятника природы «Бечино» не предусматривает изъятие земель у собственников. Земельные участки, попадающие в его границы, обременяются в соответствии с установленным режимом особой охраны.

9. Организация охраны и использования охранной зоны памятника природы «Бечино».

9.1. В границах охранной зоны памятника природы «Бечино» хозяйственная деятельность осуществляется с соблюдением настоящего Положения и требований к предотвращению гибели объектов животного мира при осуществлении производственных процессов, а также при эксплуатации транспортных магистралей, трубопроводов и линий связи и электропередачи, утвержденных постановлением Правительства Российской Федерации от 31 мая 2025 года № 813 в соответствии со статьей 28 Федерального закона от 24 апреля 1995 года № 52-ФЗ «О животном мире».

9.2. Региональный государственный контроль (надзор) в области охраны и использования охранной зоны памятника природы «Бечино» осуществляется департаментом природных ресурсов и экологии Брянской области.

9.3. Нарушение режима охраны охранной зоны памятника природы «Бечино» влечет ответственность в соответствии с действующим законодательством.



Утверждены
указом Губернатора Брянской области
от 18 февраля 2026 г. № 17

ГРАНИЦЫ

охранной зоны памятника природы регионального значения «Бечино»,
расположенного в Жуковском муниципальном округе Брянской области

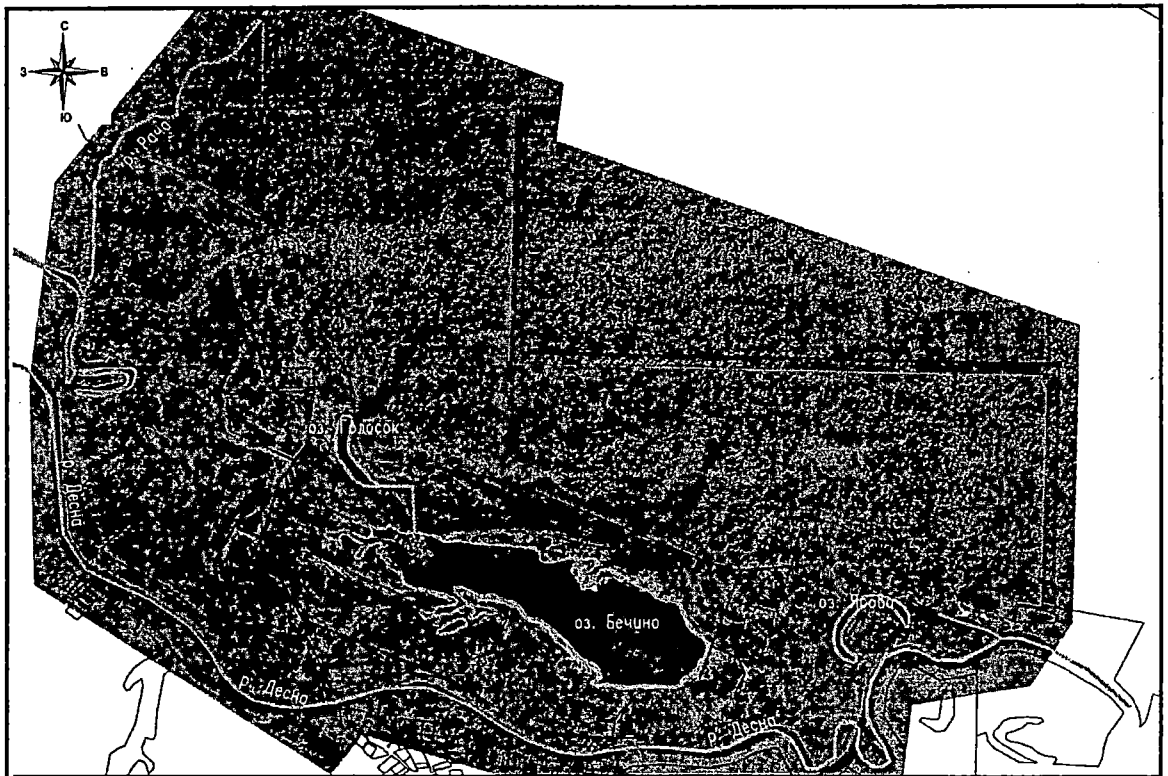
Система координат МСК-32

Обозначение характерных точек границ	Координаты	
	X	Y
1	512618.64	1338503.43
2	512618.60	1338553.66
3	512282.03	1338547.88
4	512293.25	1339551.68
5	511233.21	1339530.27
6	511182.69	1341665.96
7	510271.23	1341642.72
8	510291.97	1341593.23
9	511133.89	1341614.70
10	511184.40	1339479.27
11	512242.68	1339500.65
12	512231.46	1338497.04
1	512618.64	1338503.43








Приложение
к границам охранной зоны памятника
природы регионального значения «Бечино»,
расположенного в Жуковском муниципальном
округе Брянской области

КАРТА-СХЕМА
охранной зоны особо охраняемой природной территории –
памятника природы регионального значения «Бечино»



Масштаб 1 : 15 000

Используемые условные обозначения:

	территория памятника природы регионального значения "Бечино"
	охранная зона памятника природы регионального значения "Бечино"
	границы земельных участков
	водные объекты
	поворотные точки границы



Утверждено
указом Губернатора Брянской области
от 18 февраля 2026 г. № 17

ПОЛОЖЕНИЕ

об охранной зоне памятника природы регионального значения
«Озеро Ореховое (Коляное)», расположенного в Жуковском муниципальном
округе Брянской области

1. Настоящее Положение разработано в соответствии с Федеральным законом от 14 марта 1995 года № 33-ФЗ «Об особо охраняемых природных территориях», Законом Брянской области от 30 декабря 2005 года № 121-3 «Об особо охраняемых природных территориях Брянской области», постановлением администрации Брянской области от 16 декабря 2009 года № 1350 «Об утверждении положений и паспортов особо охраняемых природных территорий в г. Брянске, Брасовском, Брянском, Выгоничском, Дятьковском, Жуковском, Злынковском, Карачевском, Климовском, Клетнянском, Клинцовском, Комаричском, Навлинском, Почепском, Севском, Стародубском, Трубчевском, Унечском, Суземском районах Брянской области».

2. Охранная зона особо охраняемой природной территории – памятника природы регионального значения «Озеро Ореховое (Коляное)», расположенного в Жуковском муниципальном округе Брянской области (далее – памятник природы «Озеро Ореховое (Коляное)»), установлена в виде буферной зоны шириной 50 м вдоль части северо-восточной границы памятника природы «Озеро Ореховое (Коляное)».

Охранная зона памятника природы «Озеро Ореховое (Коляное)» не устанавливается:

вдоль юго-западной, западной, северо-западной и части северо-восточной границ памятника природы «Озеро Ореховое (Коляное)», проходящих по левому берегу р. Десна, где река имеет достаточную ширину для того, чтобы являться естественным буфером, ограничивающим посещение памятника природы «Озеро Ореховое (Коляное)» и, как следствие, сокращающим негативное антропогенное воздействие на природный комплекс памятника природы «Озеро Ореховое (Коляное)»;

с юго-восточной стороны границы памятника природы «Озеро Ореховое (Коляное)» на участке, проходящем от границ государственного лесного фонда до р. Десна, в месте, где расположен участок железнодорожных путей, в связи с тем, что на данной территории преобладает полностью антропогенно измененный ландшафт и отсутствуют объекты охраны памятника природы «Озеро Ореховое (Коляное)».

Охранная зона памятника природы «Озеро Ореховое (Коляное)» установлена для предотвращения неблагоприятных антропогенных воздействий на памятник природы «Озеро Ореховое (Коляное)».

Местоположение характерных поворотных точек границ на местности в системе координат МСК-32, применяемой для ведения государственного кадастра недвижимости Брянского областного кадастрового округа, определено с учетом факторов, изложенных в материалах комплексного экологического обследования территории, обосновывающих необходимость создания охранной зоны памятника природы «Озеро Ореховое (Коляное)».

3. Общая площадь охранной зоны памятника природы «Озеро Ореховое (Коляное)» – 12,15 га.

Большая часть охранной зоны памятника природы «Озеро Ореховое (Коляное)» расположена на землях лесного фонда, в пределах кварталов 28, 36 Фошнянского участкового лесничества ГКУ Брянской области «Жуковское лесничество».

На землях лесного фонда в границах охранной зоны памятника природы «Озеро Ореховое (Коляное)» преобладают лесные земли, в том числе покрытые лесной растительностью и не покрытые лесной растительностью, а также нелесные земли (квартальные просеки, лесные дороги).

По целевому назначению лесные земли относятся к эксплуатационным и защитным лесам.

Охранная зона памятника природы «Озеро Ореховое (Коляное)» не располагается на землях водного фонда.

4. Описание природных особенностей охранной зоны памятника природы «Озеро Ореховое (Коляное)».

4.1. Геологические. Территория охранной зоны памятника природы «Озеро Ореховое (Коляное)» представляет собой практически плоский или слабоволнистый участок Восточно-Европейской равнины и по геологическому строению соответствует центральной части Восточно-Европейской платформы.

4.2. Геоморфологические. Территория охранной зоны памятника природы «Озеро Ореховое (Коляное)» характеризуется преобладанием аккумулятивных и денудационно-аккумулятивных форм рельефа позднемосковского оледенения.

На территории охранной зоны памятника природы «Озеро Ореховое (Коляное)» водные объекты отсутствуют.

4.3. Ботанические. Растительность охранной зоны памятника природы «Озеро Ореховое (Коляное)» представлена хвойно-широколиственными лесами, основными древесными породами в которых являются ольха черная, дуб черешчатый, осина обыкновенная, клен остролистный, ель европейская и сосна обыкновенная. В подлеске встречаются черемуха обыкновенная, рябина обыкновенная. Нижний лесной ярус представлен многочисленными папоротниками, в том числе орляком обыкновенным, щитовником мужским, кочедыжником женским. Травяные сообщества представлены пыреем ползучим, вейником тростниковым, тимофеевкой луговой, подорожником большим.

Специфические экологические условия природно-территориального комплекса оказывают влияние и на состав его лесных, прибрежных, а также

водных растительных сообществ. Особенности ландшафтной структуры, а также наличие на территории комплекса различных природных объектов позволяют выявлять здесь разные флористические комплексы.

По окраинам леса много разных представителей семейства сложноцветных, в том числе тысячелистник обыкновенный, одуванчик лекарственный, дурнишник эльбский. На отдельных участках встречаются крапива двудомная, полынь обыкновенная, купена душистая, или купена обыкновенная, копытень европейский, или копытень обыкновенный, недотрога обыкновенная, недотрога мелкоцветковая, гравилат крупнолистный, гравилат речной, или гравилат ручейный.

4.4. Зоологические. Фауна позвоночных животных территории охранной зоны памятника природы «Озеро Ореховое (Коляное)» сходна с фауной памятника природы «Озеро Ореховое (Коляное)» и соответствует фауне хвойно-широколиственных лесов.

5. Объекты особой охраны. Охранная зона памятника природы «Озеро Ореховое (Коляное)» создана для сохранения биологического разнообразия памятника природы «Озеро Ореховое (Коляное)». В пределах охранной зоны памятника природы «Озеро Ореховое (Коляное)» редкие и находящиеся под угрозой исчезновения объекты животного и растительного мира, в том числе занесенные в Красную книгу Российской Федерации и Красную книгу Брянской области, не выявлены.

6. Факторы негативного воздействия.

Охранная зона памятника природы «Озеро Ореховое (Коляное)» находится в условиях умеренного антропогенного воздействия, обусловленного близостью населенных пунктов – г. Жуковка, дер. Гостиловка и дер. Меловка, основными факторами которого являются:

хозяйственная деятельность населения г. Жуковка, дер. Гостиловка и дер. Меловка;

рекреационная активность различных категорий населения.

7. Угрозы негативного воздействия.

Основные угрозы, вероятность возникновения которых имеет место в границах охранной зоны памятника природы «Озеро Ореховое (Коляное)», связаны в первую очередь с рекреационной активностью различных категорий населения. К таким угрозам относятся:

загрязнение охранной зоны памятника природы «Озеро Ореховое (Коляное)» твердыми коммунальными отходами;

возникновение лесных и других ландшафтных (природных) пожаров.

8. Режим охраны, установленный на территории охранной зоны памятника природы «Озеро Ореховое (Коляное)».

8.1. Основная цель установления охранной зоны памятника природы «Озеро Ореховое (Коляное)» – предотвращение неблагоприятных антропогенных воздействий на территорию памятника природы «Озеро Ореховое (Коляное)» на прилегающих к нему земельных участках.

8.2. В охранной зоне памятника природы «Озеро Ореховое (Коляное)» запрещается любая деятельность, влекущая нарушение состояния и сохран-

ности памятника природы «Озеро Ореховое (Коляное)», в том числе запрещены:

- сброс сточных и дренажных вод;
- сброс и захоронение отходов производства и потребления;
- сплошные рубки спелых и перестойных лесных насаждений, иные виды сплошных рубок, за исключением санитарных рубок, рубок, связанных с тушением лесных пожаров, созданием противопожарных разрывов и канав, минерализованных полос, а также рубок в целях строительства и эксплуатации линейных объектов;
- захоронение ядерных материалов и радиоактивных веществ и грунта;
- размещение площадок складирования удобрений, грунта, древесины, порубочных остатков;
- загрязнение и засорение нефтепродуктами, ядохимикатами и другими вредными веществами;
- проведение строительных, взрывных, буровых работ;
- уничтожение растительности;
- уничтожение мест обитания животных;
- уничтожение редких и находящихся под угрозой исчезновения видов растений и животных;
- промысловая охота;
- промышленное рыболовство;
- распашка земель вне земельных участков земель сельскохозяйственного назначения (за исключением распахивания для создания противопожарных разрывов и минерализованных полос);
- геологическое изучение, разведка и добыча полезных ископаемых;
- предоставление земельных участков для ведения личного подсобного хозяйства, огородничества, индивидуального гаражного и индивидуального жилищного строительства;
- строительство и размещение новых промышленных и сельскохозяйственных предприятий и их отдельных объектов, за исключением линейных объектов, связанных с обеспечением функционирования населенных пунктов и особо охраняемых природных территорий;
- стоянка и движение механических транспортных средств вне существующих дорог;
- строительство гидротехнических сооружений;
- выжигание древесной, кустарниковой, луговой и прибрежно-водной растительности;
- разжигание костров вне специально оборудованных мест;
- причинение вреда, изъятие из природы диких животных, за исключением изъятия диких животных, инфицированных заразными болезнями, в рамках специальных эпизоотических мероприятий;
- самовольное (без полученного в установленном порядке разрешения либо с нарушением условий, им предусмотренных) ведение археологических раскопок.

8.3. В охранной зоне памятника природы «Озеро Ореховое (Коляное)» разрешаются все незапрещенные виды деятельности в соответствии с действующим законодательством и с соблюдением режима особой охраны территории охранной зоны памятника природы «Озеро Ореховое (Коляное)», а именно:

проведение научно-исследовательских работ, сбор ботанических, зоологических коллекций;

эксплуатация, ремонт и реконструкция линейных объектов;

рекреационная деятельность без ущерба для растительного покрова в специально оборудованных для этого местах;

другие виды деятельности, не наносящие вреда природному комплексу и памятнику природы «Озеро Ореховое (Коляное)».

8.4. Собственники, владельцы и пользователи земельных участков, прилегающих к памятнику природы «Озеро Ореховое (Коляное)», используют их, не нарушая функционирования памятника природы «Озеро Ореховое (Коляное)».

8.5. Создание охранной зоны памятника природы «Озеро Ореховое (Коляное)» не предусматривает изъятие земель у собственников. Земельные участки, попадающие в его границы, обременяются в соответствии с установленным режимом особой охраны.

9. Организация охраны и использования охранной зоны памятника природы «Озеро Ореховое (Коляное)».

9.1. В границах охранной зоны памятника природы «Озеро Ореховое (Коляное)» хозяйственная деятельность осуществляется с соблюдением настоящего Положения и требований к предотвращению гибели объектов животного мира при осуществлении производственных процессов, а также при эксплуатации транспортных магистралей, трубопроводов и линий связи и электропередачи, утвержденных постановлением Правительства Российской Федерации от 31 мая 2025 года № 813 в соответствии со статьей 28 Федерального закона от 24 апреля 1995 года № 52-ФЗ «О животном мире».

9.2. Региональный государственный контроль (надзор) в области охраны и использования охранной зоны памятника природы «Озеро Ореховое (Коляное)» осуществляется департаментом природных ресурсов и экологии Брянской области.

9.3. Нарушение режима охраны охранной зоны памятника природы «Озеро Ореховое (Коляное)» влечет ответственность в соответствии с действующим законодательством.



Утверждены
указом Губернатора Брянской области
от 18 февраля 2026 г. № 17

ГРАНИЦЫ
охранной зоны памятника природы регионального значения
«Озеро Ореховое (Коляное)», расположенного в Жуковском
муниципальном округе Брянской области

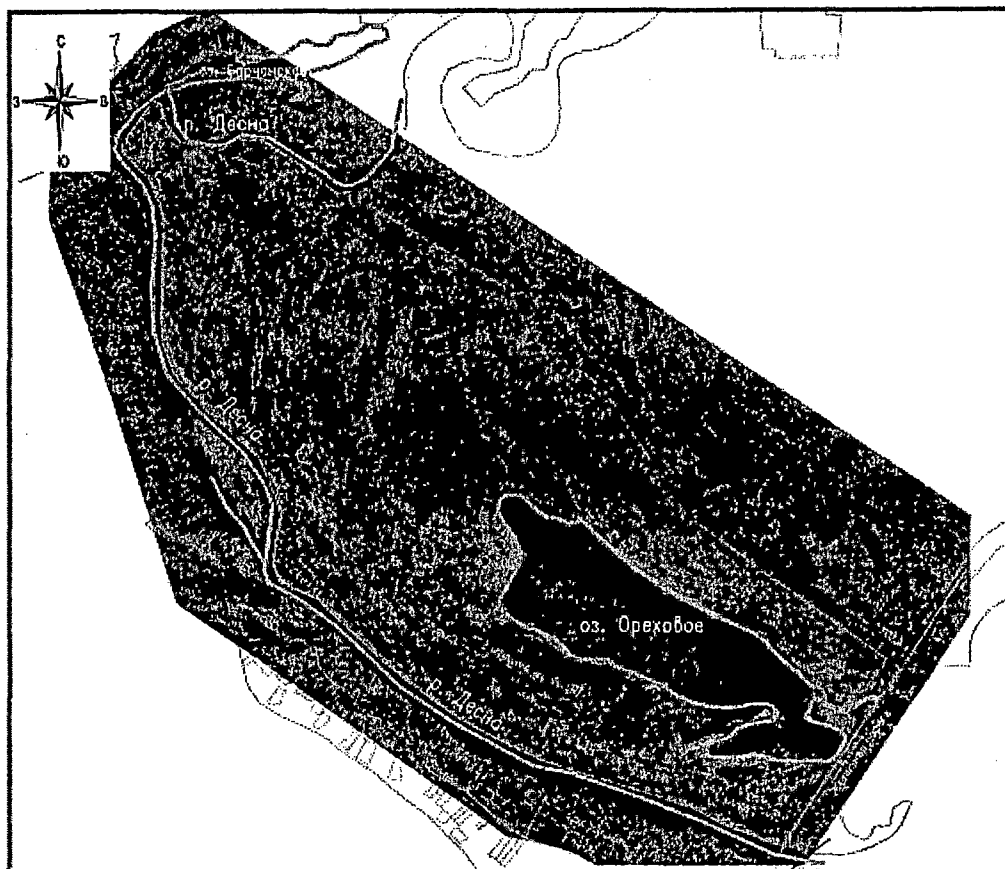
Система координат МСК-32

Обозначение характерных точек границ	Координаты	
	X	Y
1	519578.89	1328167.57
2	519551.89	1328187.43
3	519241.41	1328666.57
4	519077.50	1328740.49
5	518908.71	1328965.49
6	518449.10	1329248.86
7	517948.93	1329900.79
8	517911.37	1329868.38
9	518415.02	1329211.13
10	518874.40	1328927.90
11	519045.22	1328700.20
12	519207.45	1328627.04
13	519514.82	1328152.69
14	519552.88	1328124.37
1	519578.89	1328167.57








Приложение
к границам охранной зоны памятника природы
регионального значения «Озеро Ореховое
(Коляное)», расположенного в Жуковском
муниципальном округе Брянской области

КАРТА-СХЕМА
охранной зоны особо охраняемой природной территории – памятника
природы регионального значения «Озеро Ореховое (Коляное)»



Масштаб 1 : 15000

Используемые условные обозначения:

	территория памятника природы регионального значения "Озеро Ореховое (Коляное)"
	охранная зона памятника природы регионального значения "Озеро Ореховое (Коляное)"
	границы земельных участков
	водные объекты
	поворотные точки границы



Утверждено
указом Губернатора Брянской области
от 18 февраля 2026 г. № 17

ПОЛОЖЕНИЕ

об охранной зоне памятника природы регионального значения
«Озеро Святое», расположенного в Жуковском
муниципальном округе Брянской области

1. Настоящее Положение разработано в соответствии с Федеральным законом от 14 марта 1995 года № 33-ФЗ «Об особо охраняемых природных территориях», Законом Брянской области от 30 декабря 2005 года № 121-З «Об особо охраняемых природных территориях Брянской области», постановлением администрации Брянской области от 16 декабря 2009 года № 1350 «Об утверждении положений и паспортов особо охраняемых природных территорий в г. Брянске, Брасовском, Брянском, Выгоничском, Дятьковском, Жуковском, Злынковском, Карачевском, Климовском, Клетнянском, Клинцовском, Комаричском, Навлинском, Почепском, Севском, Стародубском, Трубчевском, Унечском, Суземском районах Брянской области».

2. Охранная зона особо охраняемой природной территории – памятника природы регионального значения «Озеро Святое», расположенного в Жуковском муниципальном округе Брянской области (далее – памятник природы «Озеро Святое»), установлена в виде буферной зоны шириной 50 м вдоль западной, южной, восточной и северной границ памятника природы «Озеро Святое» по периметру памятника природы «Озеро Святое».

Охранная зона памятника природы «Озеро Святое» не устанавливается вдоль северо-восточной границы памятника природы «Озеро Святое», где расположен участок железнодорожных путей, в связи с тем, что на данной территории преобладает полностью антропогенно измененный ландшафт и отсутствуют объекты охраны памятника природы «Озеро Святое».

Охранная зона памятника природы «Озеро Святое» установлена для предотвращения неблагоприятных антропогенных воздействий на памятник природы «Озеро Святое».

Местоположение характерных поворотных точек границ на местности в системе координат МСК-32, применяемой для ведения государственного кадастра недвижимости Брянского областного кадастрового округа, определено с учетом факторов, изложенных в материалах комплексного экологического обследования территории, обосновывающих необходимость создания охранной зоны памятника природы «Озеро Святое».

3. Общая площадь охранной зоны памятника природы «Озеро Святое» – 17,39 га.

Охранная зона памятника природы «Озеро Святое» расположена на землях лесного фонда, в пределах кварталов 31, 32, 42, 43, 44, 48, 49, 50

Троснянского участкового лесничества ГКУ Брянской области «Жуковское лесничество».

На землях лесного фонда в границах охранной зоны памятника природы «Озеро Святое» преобладают лесные земли, в том числе покрытые лесной растительностью и не покрытые лесной растительностью, а также нелесные земли (квартальные просеки, лесные дороги).

По целевому назначению лесные земли относятся к эксплуатационным лесам.

Охранная зона памятника природы «Озеро Святое» не располагается на землях водного фонда.

4. Описание природных особенностей охранной зоны памятника природы «Озеро Святое».

4.1. Геологические. Территория охранной зоны памятника природы «Озеро Святое» представляет собой практически плоский или слабо-волнистый участок Восточно-Европейской равнины и по геологическому строению соответствует центральной части Восточно-Европейской платформы.

4.2. Геоморфологические. Рельеф территории охранной зоны памятника природы «Озеро Святое» имеет ледниковое (моренное) происхождение.

На территории охранной зоны памятника природы «Озеро Святое» водные объекты отсутствуют.

4.3. Ботанические. Растительность охранной зоны памятника природы «Озеро Святое» представлена смешанными лесами, основными древесными породами в которых являются клен остролистный, липа мелколистная, береза повислая, дуб черешчатый, вяз гладкий, сосна обыкновенная, рябина обыкновенная. В подлеске встречаются лещина обыкновенная, крушина ломкая, ива пепельная, брусника. Нижний лесной ярус представлен многочисленными кустарниковыми и травянистыми растениями, встречаются черника обыкновенная, ландыш майский, отмечены несколько видов семейства гераниевых – герань болотная, герань луговая, герань сибирская, герань лесная. Травяные сообщества образуют копытень европейский, одуванчик лекарственный, щавель курчавый.

Специфические экологические условия природно-территориального комплекса оказывают влияние и на состав его лесных, растительных сообществ. Особенности ландшафтной структуры, а также наличие на территории комплекса различных природных объектов позволяют выявлять здесь разные флористические комплексы. Отмечены многие группы растительности – мохообразные, сосудистые растения и лишайники.

Мелкие кустарники включают молодую древесную поросль ивы и тополя, встречаются также малина обыкновенная, смородина черная, шиповник майский, молиния голубая.

На отдельных участках встречаются хмель обыкновенный, щавель курчавый, нивяник обыкновенный, шалфей луговой, василистник желтый, щавель туполистный, подмаренник болотный, подмаренник цепкий, купена душистая, или купена обыкновенная, копытень европейский, или копытень обыкновенный, подмаренник душистый, вербейник обыкновенный, марьянник

дубравный, недотрога обыкновенная, гравилат речной, или гравилат ручейный, гравилат городской, лапчатка гусиная, или гусиная лапка, воронец коло-систый, сныть обыкновенная, колокольчик рапунциелевидный.

4.4. Зоологические. Фауна позвоночных животных территории охранной зоны памятника природы «Озеро Святое» сходна с фауной памятника природы «Озеро Святое» и соответствует фауне смешанных лесов.

5. Объекты особой охраны. Охранная зона памятника природы «Озеро Святое» создана для сохранения биологического разнообразия памятника природы «Озеро Святое». В пределах охранной зоны памятника природы «Озеро Святое» редкие и находящиеся под угрозой исчезновения объекты животного и растительного мира, в том числе занесенные в Красную книгу Российской Федерации и Красную книгу Брянской области, не выявлены.

6. Факторы негативного воздействия.

Охранная зона памятника природы «Озеро Святое» находится в условиях умеренного антропогенного воздействия, обусловленного близостью населенных пунктов – с. Вщиж, с. Дятьковичи и дер. Неготино, основными факторами которого являются:

хозяйственная деятельность населения с. Вщиж, с. Дятьковичи и дер. Неготино;

рекреационная активность различных категорий населения.

7. Угрозы негативного воздействия.

Основные угрозы, вероятность возникновения которых имеет место в границах охранной зоны памятника природы «Озеро Святое», связаны в первую очередь с рекреационной активностью различных категорий населения. К таким угрозам относятся:

загрязнение охранной зоны памятника природы «Озеро Святое» твердыми коммунальными отходами;

возникновение лесных и других ландшафтных (природных) пожаров.

8. Режим охраны, установленный на территории охранной зоны памятника природы «Озеро Святое».

8.1. Основная цель установления охранной зоны памятника природы «Озеро Святое» – предотвращение неблагоприятных антропогенных воздействий на территорию памятника природы «Озеро Святое» на прилегающих к нему земельных участках.

8.2. В охранной зоне памятника природы «Озеро Святое» запрещается любая деятельность, влекущая нарушение состояния и сохранности памятника природы «Озеро Святое», в том числе запрещены:

сброс сточных и дренажных вод;

сброс и захоронение отходов производства и потребления;

сплошные рубки спелых и перестойных лесных насаждений, иные виды сплошных рубок, за исключением санитарных рубок, рубок, связанных с тушением лесных пожаров, созданием противопожарных разрывов и канав, минерализованных полос, а также рубок в целях строительства и эксплуатации линейных объектов;

захоронение ядерных материалов и радиоактивных веществ и грунта;

размещение площадок складирования удобрений, грунта, древесины, порубочных остатков;

загрязнение и засорение нефтепродуктами, ядохимикатами и другими вредными веществами;

проведение строительных, взрывных, буровых работ;

уничтожение растительности;

уничтожение мест обитания животных;

уничтожение редких и находящихся под угрозой исчезновения видов растений и животных;

промысловая охота;

промышленное рыболовство;

распашка земель вне земельных участков земель сельскохозяйственного назначения (за исключением распашки для создания противопожарных разрывов и минерализованных полос);

геологическое изучение, разведка и добыча полезных ископаемых;

предоставление земельных участков для ведения личного подсобного хозяйства, огородничества, индивидуального гаражного и индивидуального жилищного строительства;

строительство и размещение новых промышленных и сельскохозяйственных предприятий и их отдельных объектов, за исключением линейных объектов, связанных с обеспечением функционирования населенных пунктов и особо охраняемых природных территорий;

стоянка и движение механических транспортных средств вне существующих дорог;

строительство гидротехнических сооружений;

выжигание древесной, кустарниковой, луговой и прибрежно-водной растительности;

разжигание костров вне специально оборудованных мест;

причинение вреда, изъятие из природы диких животных, за исключением изъятия диких животных, инфицированных заразными болезнями, в рамках специальных эпизоотических мероприятий;

самовольное (без полученного в установленном порядке разрешения либо с нарушением условий, им предусмотренных) ведение археологических раскопок.

8.3. В охранной зоне памятника природы «Озеро Святое» разрешаются все незапрещенные виды деятельности в соответствии с действующим законодательством и с соблюдением режима особой охраны территории охранной зоны памятника природы «Озеро Святое», а именно:

проведение научно-исследовательских работ, сбор ботанических, зоологических коллекций;

эксплуатация, ремонт и реконструкция линейных объектов;

рекреационная деятельность без ущерба для растительного покрова в специально оборудованных для этого местах;

другие виды деятельности, не наносящие вреда природному комплексу и памятнику природы «Озеро Святое».

Утверждены
указом Губернатора Брянской области
от 18 февраля 2026 г. № 17

ГРАНИЦЫ
охранной зоны памятника природы регионального значения «Озеро Святое»,
расположенного в Жуковском муниципальном округе Брянской области

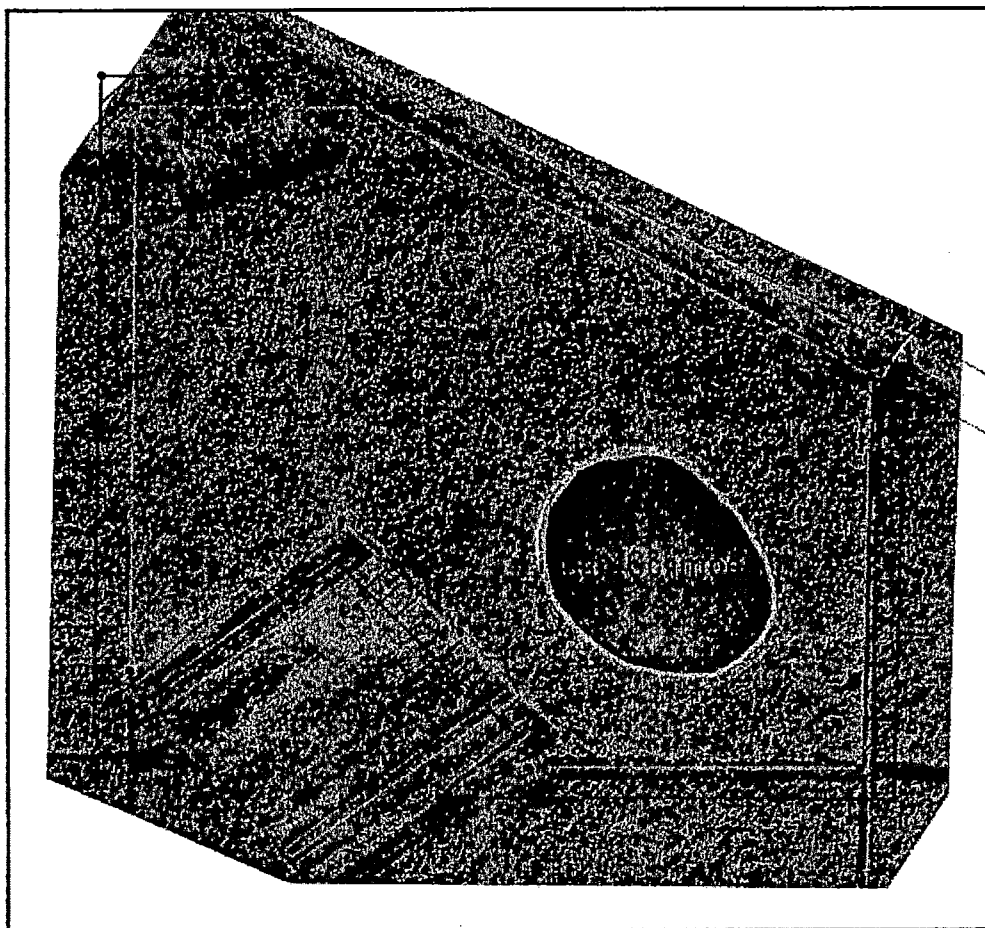
Система координат МСК-32

Обозначение характерных точек границ	Координаты	
	X	Y
1	513336.58	1340553.11
2	513333.17	1340841.88
3	513282.17	1340925.62
4	513285.99	1340602.56
5	512368.64	1340592.55
6	512612.12	1340896.75
7	512257.56	1341219.52
8	512208.56	1341165.41
9	512205.23	1341643.90
10	512844.70	1341659.44
11	512818.28	1341708.46
12	512154.89	1341692.69
13	512159.45	1341036.69
14	512260.97	1341148.80
15	512543.76	1340891.36
16	512263.66	1340541.40
1	513336.58	1340553.11








Приложение
к границам охранной зоны памятника природы
регионального значения «Озеро Святое», распо-
ложенного в Жуковском муниципальном округе
Брянской области

КАРТА-СХЕМА
охранной зоны особо охраняемой природной территории – памятника
природы регионального значения «Озеро Святое»



Масштаб 1 : 8000

Используемые условные обозначения:

	территория памятника природы регионального значения "Озеро Святое"
	охранная зона памятника природы регионального значения "Озеро Святое"
	границы земельных участков
	водные объекты
	поворотные точки границы

