



УКАЗ

ГУБЕРНАТОРА БРЯНСКОЙ ОБЛАСТИ

от 14 июля 2023 г. № 85

г. Брянск

Об установлении охранных зон памятников природы регионального значения, расположенных в Клинцовском районе Брянской области, и утверждении их положений и границ

В соответствии с Федеральным законом от 14 марта 1995 года № 33-ФЗ «Об особо охраняемых природных территориях», постановлением Правительства Российской Федерации от 19 февраля 2015 года № 138 «Об утверждении Правил создания охранных зон отдельных категорий особо охраняемых природных территорий, установления их границ, определения режима охраны и использования земельных участков и водных объектов в границах таких зон», Законом Брянской области от 30 декабря 2005 года № 121-3 «Об особо охраняемых природных территориях в Брянской области»

ПОСТАНОВЛЯЮ:

1. Установить охранные зоны памятников природы регионального значения, расположенных в Клинцовском районе Брянской области:

«Голубовский родник» («Ключи и озеро»);

«Деханово» («7 ключей, вытекающих из известняковых отложений Лопатенской высоты»);

«Ключ-родник Кристалл»;

«Озеро Заломень»;

«Приипутьские высоты».

2. Утвердить прилагаемые:

Положение об охранной зоне памятника природы регионального значения «Голубовский родник» («Ключи и озеро»), расположенного в Клинцовском районе Брянской области;

границы охранной зоны памятника природы регионального значения «Голубовский родник» («Ключи и озеро»), расположенного в Клинцовском районе Брянской области;

Положение об охранной зоне памятника природы регионального значения «Деханово» («7 ключей, вытекающих из известняковых отложений Лопатенской высоты»), расположенного в Клинцовском районе Брянской области;

границы охранной зоны памятника природы регионального значения «Деханово» («7 ключей, вытекающих из известняковых отложений Лопатенской высоты»), расположенного в Клинцовском районе Брянской области;

Положение об охранной зоне памятника природы регионального значения «Ключ-родник Кристалл», расположенного в Клинцовском районе Брянской области;

границы охранной зоны памятника природы регионального значения «Ключ-родник Кристалл», расположенного в Клинцовском районе Брянской области;

Положение об охранной зоне памятника природы регионального значения «Озеро Заломенье», расположенного в Клинцовском районе Брянской области;

границы охранной зоны памятника природы регионального значения «Озеро Заломенье», расположенного в Клинцовском районе Брянской области;

Положение об охранной зоне памятника природы регионального значения «Припутские высоты», расположенного в Клинцовском районе Брянской области;

границы охранной зоны памятника природы регионального значения «Припутские высоты», расположенного в Клинцовском районе Брянской области.

3. Указ вступает в силу со дня официального опубликования.

4. Контроль за исполнением указа возложить на заместителя Губернатора Брянской области Грибанова Б.И.

Губернатор



А.В. Богомаз

Утверждено
указом Губернатора Брянской области
от 14 июля 2023 г. № 85

ПОЛОЖЕНИЕ

об охранной зоне памятника природы регионального значения
«Голубовский родник» («Ключи и озеро»), расположенного
в Клинцовском районе Брянской области

1. Настоящее Положение об охранной зоне памятника природы регионального значения «Голубовский родник» («Ключи и озеро»), расположенного в Клинцовском районе Брянской области, разработано в соответствии с Федеральным законом от 14 марта 1995 года № 33-ФЗ «Об особо охраняемых природных территориях», Законом Брянской области от 30 декабря 2005 года № 121-3 «Об особо охраняемых природных территориях в Брянской области», постановлением администрации Брянской области от 16 декабря 2009 года № 1350 «Об утверждении положений и паспортов особо охраняемых природных территорий в г. Брянске, Брасовском, Брянском, Выгоничском, Дятьковском, Жуковском, Злынковском, Карачевском, Климовском, Клетнянском, Клинцовском, Комаричском, Навлинском, Почепском, Севском, Стародубском, Трубчевском, Унечском, Суземском районах Брянской области».

2. Охранная зона особо охраняемой природной территории – памятника природы регионального значения «Голубовский родник» («Ключи и озеро»), расположенного в Клинцовском районе Брянской области (далее – памятник природы «Голубовский родник»), расположена вдоль границ памятника природы «Голубовский родник» шириной 15 метров.

Охранная зона памятника природы «Голубовский родник» установлена для предотвращения неблагоприятных антропогенных воздействий на памятник природы «Голубовский родник».

Местоположение характерных поворотных точек границ на местности в системе координат МСК-32, применяемой для ведения государственного кадастра недвижимости Брянского областного кадастрового округа, определено с учетом факторов, изложенных в материалах комплексного экологического обследования территории, обосновывающих необходимость создания охранной зоны памятника природы «Голубовский родник».

3. Общая площадь охранной зоны памятника природы «Голубовский родник» – 0,4417 гектара.

Площадь в гектарах и процентах от общей площади охранной зоны памятника природы «Голубовский родник» по основным категориям земель:

- 1) земли особо охраняемых территорий и объектов – 0 га (0 %);
- 2) земли лесного фонда – 0 га (0 %);

- 3) земли водного фонда – 0,0310 га (7 %);
- 4) земли запаса – 0 га (0 %);
- 5) земли сельскохозяйственного назначения – 0,1236 га (28 %);
- 6) земли населенных пунктов – 0,28710 га (65 %);
- 7) земли промышленности, энергетики, транспорта, связи, радиовещания, телевидения, информатики, земли для обеспечения космической деятельности, земли обороны, безопасности и земли иного специального назначения – 0 га (0 %).

4. Описание природных особенностей охранной зоны памятника природы «Голубовский родник»:

4.1. Геологические. В соответствии с физико-географическим районированием Нечерноземного центра территория охранной зоны памятника природы «Голубовский родник» по геологическому строению соответствует центральной части Восточно-Европейской платформы.

4.2. Геоморфологические. Территория охранной зоны памятника природы «Голубовский родник» представлена ложбиной по левому борту долины небольшого водотока (правый приток р. Титва). Абсолютные высоты в месте выхода родника составляют около 165 метров. Ложбина с нагорной стороны имеет относительные превышения тальвега над бровкой 3 – 4 метра.

4.3. Ботанические. Растительность охранной зоны памятника природы «Голубовский родник» представлена широколиственно-лесными и болотными сообществами. На днище ложбины и вдоль ручья сформированы черноольхово-ясеневые насаждения.

4.4. Зоологические. Фауна позвоночных животных территории охранной зоны памятника природы «Голубовский родник» сходна с фауной памятника природы «Голубовский родник» и соответствует фауне зоны хвойно-широколиственных лесов.

5. Объекты особой охраны. Охранная зона памятника природы «Голубовский родник» создана для сохранения биологического разнообразия памятника природы «Голубовский родник». В пределах охранной зоны памятника природы «Голубовский родник» редкие и находящиеся под угрозой исчезновения объекты животного и растительного мира, в том числе занесенные в Красную книгу Российской Федерации и Красную книгу Брянской области, не выявлены.

6. Факторы негативного воздействия. В районе выхода родника выявлены развивающиеся эрозионные процессы, причиной которых является поверхностный сток, происходит размыв склонов балок поверхностными водами, поступающими по линейным понижениям рельефа (ложбинам, потяжинам), большая часть водосбора которых находится за границами памятника природы «Голубовский родник».

Около пруда в н.п. Рудня-Голубовка, примыкающего к памятнику природы «Голубовский родник», наблюдается выпас скота, что приводит к нарушению структуры почвы, вытаптыванию плодородного гумусового слоя.

7. Угрозы негативного воздействия. Близкое расположение к н.п. Рудня-Голубовка может привести к значительному росту рекреационной нагрузки и загрязнению территории твердыми коммунальными отходами.

Также угрозой представляет распашка полей и выпас скота на территориях, прилегающих к памятнику природы «Голубовский родник», так как это является причиной развития эрозионных процессов, изменения структуры почв. Сельскохозяйственные угодья представляют потенциальную угрозу в случае применения пестицидов и минеральных удобрений.

8. Режим охраны, установленный на территории охранной зоны памятника природы «Голубовский родник».

8.1. Основная цель установления охранной зоны памятника природы «Голубовский родник» – предотвращение неблагоприятных антропогенных воздействий на территорию памятника природы «Голубовский родник» на прилегающих к нему земельных участках.

8.2. На охранную зону памятника природы «Голубовский родник» возлагаются следующие основные задачи:

сохранение природных комплексов, уникальных и эталонных природных участков и объектов растительного и животного мира;

сохранение ботанического природоохранного значения памятника природы «Голубовский родник»;

поддержание систем традиционного природопользования;

создание условий для регулируемого туризма и отдыха;

разработка и внедрение научных методов охраны природы и экологического просвещения;

осуществление экологического мониторинга;

восстановление нарушенных природных объектов.

8.3. Для достижения намеченных целей и реализации задач необходимо осуществлять следующие виды деятельности:

выполнение мероприятий по сохранению природных комплексов, их восстановлению и повышению устойчивости (противоэрозионные процессы);

выявление и пресечение нарушений установленного режима на территории охранной зоны памятника природы «Голубовский родник», привлечение виновных лиц к установленной законом ответственности (включая мероприятия, связанные с осуществлением производства по делам об административных правонарушениях);

выполнение мероприятий в области экологического просвещения населения;

выполнение работ по установке информационных знаков (аншлагов) на территории охранной зоны памятника природы «Голубовский родник» с целью обозначения ее границ;

выполнение научно-исследовательских работ;

выполнение работ в области экологического мониторинга.

8.4. Эколого-просветительская деятельность в пределах охранной зоны памятника природы «Голубовский родник» направлена на обеспечение поддержки идей сохранения биологического разнообразия широкими слоями населения, содействие в решении региональных экологических проблем, участие в формировании экологического сознания населения и развитии экологической культуры. Непосредственная организация и выполнение эколого-просветительской работы осуществляется департаментом природных ресурсов и экологии Брянской области.

8.5. Научно-исследовательская деятельность в охранной зоне памятника природы «Голубовский родник» направлена на разработку и внедрение научных методов сохранения биологического разнообразия, природных объектов в условиях рекреационного использования, а также на оценку и прогноз экологической обстановки в регионе.

8.6. Специализированные мероприятия по охране окружающей среды территории, направленные на снижение возможных негативных последствий на территорию охранной зоны памятника природы «Голубовский родник»:

8.6.1. Мероприятия по охране земель. В соответствии со статьей 13 Земельного кодекса Российской Федерации, в целях охраны земель необходимо проводить мероприятия по защите земель от водной и ветровой эрозии, подтопления, заболачивания, вторичного засоления, иссушения, уплотнения, загрязнения химическими веществами, в том числе радиоактивными, иными веществами и микроорганизмами, загрязнения отходами производства и потребления и другого негативного воздействия.

8.6.2. Мероприятия по охране атмосферного воздуха. На территории охранной зоны памятника природы «Голубовский родник» предполагается использование автотранспорта (техники), который является источником загрязнения атмосферного воздуха. Для максимально возможного сокращения негативного влияния на атмосферу предусматривается использование техники, находящейся в исправном (работоспособном) состоянии.

8.6.3. Мероприятия по охране водных ресурсов. Деятельность на территории охранной зоны памятника природы «Голубовский родник» проводится в строгом соответствии с положениями Водного кодекса Российской Федерации, что позволяет исключать негативное воздействие на водные ресурсы.

8.6.4. Обращение с твердыми коммунальными отходами на территории охранной зоны памятника природы «Голубовский родник» осуществляется в соответствии с правилами обращения с твердыми коммунальными отходами.

8.6.5. Мероприятия по охране биологических ресурсов. Меры по охране биологического разнообразия и сохранению биологических ресурсов определяются соблюдением режима особой охраны территории охранной зоны памятника природы «Голубовский родник» и поддержанием системы традиционного природопользования.

8.7. В охранной зоне памятника природы «Голубовский родник» запрещается всякая деятельность, влекущая нарушение состояния

и сохранности памятника природы «Голубовский родник», в том числе запрещены:

- все виды деятельности, нарушающие гидрологический режим;
- строительство всех видов сооружений, не связанных с благоустройством родника;

- стоянка автотранспорта вне места, отведенного для этих целей;

- забор воды в коммерческих целях;

- загрязнение территории.

Кроме того, на территории охранной зоны «Голубовский родник» запрещается:

- проведение всех видов рубок, за исключением санитарных рубок;

- строительство промышленных объектов, зданий, жилых домов, сооружений, не связанных с функционированием памятника природы «Голубовский родник»;

- осуществление видов деятельности, которые могут привести к загрязнению территории и акватории: авиационно-химические работы; применение химических и бактериологических средств борьбы с вредителями, болезнями растений, сорняками и малоценными породами древесно-кустарниковой растительности, минеральных удобрений;

- проведение промышленной заготовки лекарственного растительного сырья, лесной подстилки, коры, иного технического сырья;

- добыча полезных ископаемых.

8.8. В охранной зоне памятника природы «Голубовский родник» разрешаются все незапрещенные виды деятельности в соответствии с действующим законодательством и соблюдением режима особой охраны территории охранной зоны памятника природы «Голубовский родник», а именно:

- оборудование памятника природы «Голубовский родник» необходимым каптажем, защитными барьерами, подходами для набора и пользования водой;

- строительство культовых и иных сооружений, связанных с благоустройством памятника природы «Голубовский родник», для общественного пользования водным источником;

- проведение научных исследований и практических мероприятий, направленных на изучение и поддержание гидрологического режима;

- капитальный ремонт, ремонт и реконструкция линейных объектов;

- капитальный ремонт, ремонт и реконструкция жилых зданий и иных вспомогательных сооружений;

- ведение личного подсобного хозяйства (возделывание сельхозугодий, сенокосение и выпас скота);

- другие виды деятельности, не наносящие вреда природному комплексу и памятнику природы «Голубовский родник».

8.9. Собственники, владельцы и пользователи земельных участков, прилегающих к памятнику природы «Голубовский родник», используют их, не нарушая функционирования памятника природы «Голубовский родник».

8.10. Создание охранной зоны памятника природы «Голубовский родник» не предусматривает изъятие земель у собственников. Земельные участки, попадающие в его границы, обременяются в соответствии с установленным режимом особой охраны.

9. Организация охраны и использования за соблюдением режима охранной зоны памятника природы «Голубовский родник».

9.1. В границах охранной зоны памятника природы «Голубовский родник» хозяйственная деятельность осуществляется с соблюдением настоящего Положения и требований по предотвращению гибели объектов животного мира при осуществлении производственных процессов, а также при эксплуатации транспортных магистралей, трубопроводов, линий связи и электропередачи, утвержденных в соответствии со статьей 28 Федерального закона от 24 апреля 1995 года № 52-ФЗ «О животном мире».

9.2. Региональный государственный контроль (надзор) в области охраны и использования охранной зоны памятника природы «Голубовский родник» осуществляется департаментом природных ресурсов и экологии Брянской области.

9.3. Нарушение режима охраны охранной зоны памятника природы «Голубовский родник» влечет ответственность в соответствии с действующим законодательством.



Утверждены
указом Губернатора Брянской области
от 14 июля 2023 г. № 85

ГРАНИЦЫ
охранной зоны памятника природы регионального значения «Голубовский
родник» («Ключи и озеро»), расположенного в Клинцовском районе
Брянской области

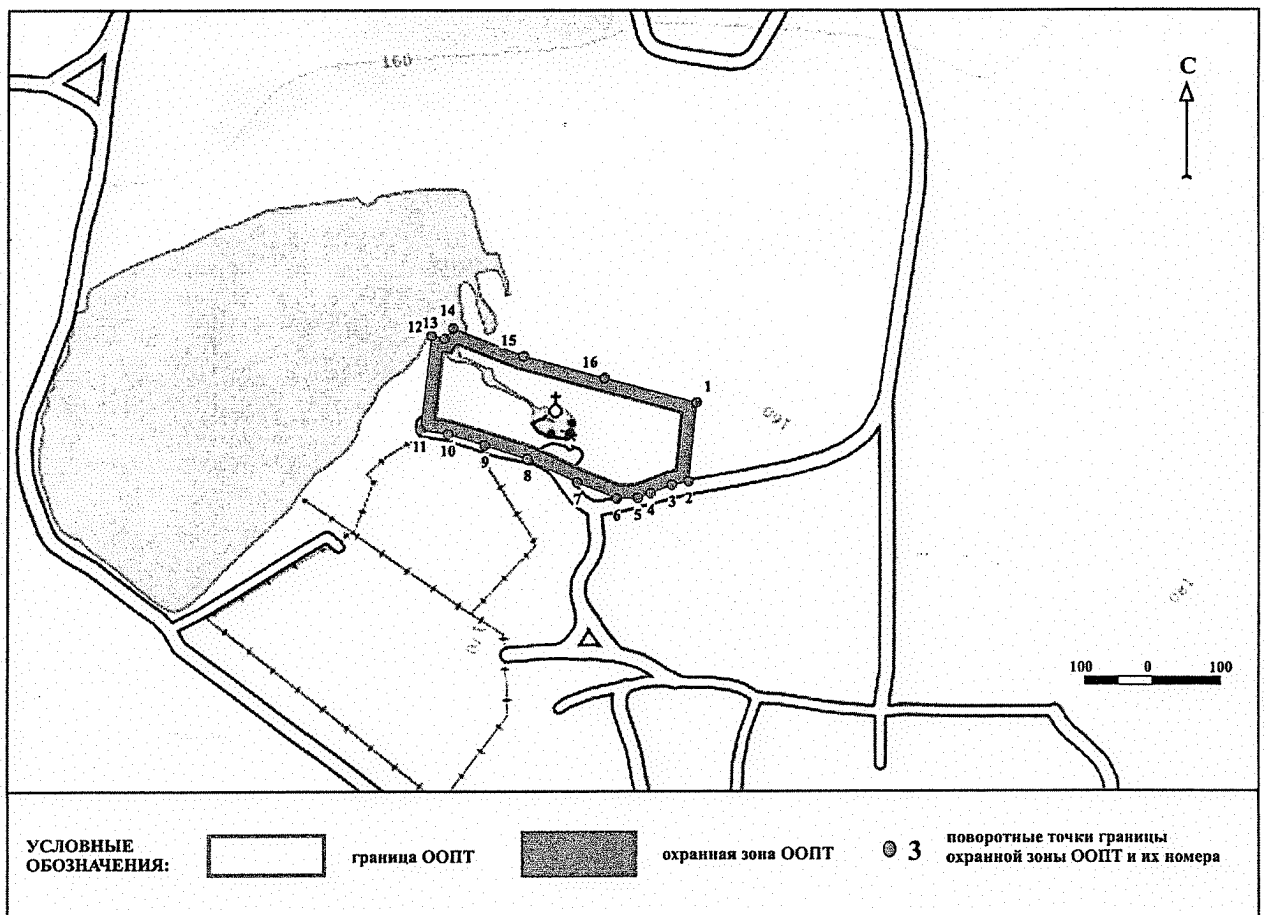
Система координат МСК-32

Обозначение характерных точек границ	Координаты	
	X	Y
1	428082,882	1228268,324
2	428026,820	1228262,665
3	428024,540	1228250,885
4	428018,488	1228235,855
5	428015,298	1228226,640
6	428014,928	1228211,767
7	428026,510	1228183,760
8	428043,254	1228148,610
9	428052,846	1228119,449
10	428061,087	1228093,389
11	428064,178	1228073,929
12	428131,573	1228081,939
13	428129,422	1228091,599
14	428136,734	1228097,382
15	428116,599	1228146,713
16	428100,646	1228203,633



Приложение
к границам охранной зоны памятника
природы регионального значения «Голубовский
родник» («Ключи и озеро»), расположенного
в Клинцовском районе Брянской области

Карта-схема
охранной зоны особо охраняемой природной территории –
памятника природы регионального значения «Голубовский родник»
 («Ключи и озеро») (масштаб 1:25000)



Утверждено
указом Губернатора Брянской области
от 14 июля 2023 г. № 85

ПОЛОЖЕНИЕ

об охранной зоне памятника природы регионального значения «Деханово» («7 ключей, вытекающих из известняковых отложений Лопатенской высоты»), расположенного в Клинцовском районе Брянской области

1. Настоящее Положение об охранной зоне памятника природы регионального значения «Деханово» («7 ключей, вытекающих из известняковых отложений Лопатенской высоты»), расположенного в Клинцовском районе Брянской области, разработано в соответствии с Федеральным законом от 14 марта 1995 года № 33-ФЗ «Об особо охраняемых природных территориях», Законом Брянской области от 30 декабря 2005 года № 121-З «Об особо охраняемых природных территориях в Брянской области», постановлением администрации Брянской области от 28 июля 2010 года № 755 «Об утверждении положений и паспортов особо охраняемых природных территорий в Брянском, Гордеевском, Дятьковском, Злынковском, Карачевском, Климовском, Клинцовском, Комаричском, Красногорском, Навлинском, Новозыбковском, Почепском, Рогнединском, Севском, Стародубском, Суражском, Унечском районах Брянской области».

2. Охранная зона особо охраняемой природной территории – памятника природы регионального значения «Деханово» («7 ключей, вытекающих из известняковых отложений Лопатенской высоты»), расположенного в Клинцовском районе Брянской области (далее – памятник природы «Деханово»), расположена вдоль границ памятника природы «Деханово» шириной 15 метров.

Охранная зона памятника природы «Деханово» установлена для предотвращения неблагоприятных антропогенных воздействий на памятник природы «Деханово».

Местоположение характерных поворотных точек границ на местности в системе координат МСК-32, применяемой для ведения государственного кадастра недвижимости Брянского областного кадастрового округа, определено с учетом факторов, изложенных в материалах комплексного экологического обследования территории, обосновывающих необходимость создания охранной зоны памятника природы «Деханово».

3. Общая площадь охранной зоны памятника природы «Деханово» – 1,77 гектара.

Площадь в гектарах и процентах от общей площади охранной зоны памятника природы «Деханово» по основным категориям земель:

- 1) земли особо охраняемых территорий и объектов – 0 га (0 %);
- 2) земли лесного фонда – 0 га (0 %);
- 3) земли водного фонда – 0,01 га (0,6 %);
- 4) земли запаса – 0 га (0 %);
- 5) земли сельскохозяйственного назначения – 0 га (0 %);
- 6) земли населенных пунктов – 0,29 га (16,4 %);
- 7) земли промышленности, энергетики, транспорта, связи, радиовещания, телевидения, информатики, земли для обеспечения космической деятельности, земли обороны, безопасности и земли иного специального назначения – 1,47 га (83,1 %).

4. Описание природных особенностей охранной зоны памятника природы «Деханово»:

4.1. Геологические. В соответствии с физико-географическим районированием Нечерноземного центра территория охранной зоны памятника природы «Деханово» по геологическому строению соответствует центральной части Восточно-Европейской платформы.

4.2. Геоморфологические. Территория охранной зоны памятника природы «Деханово» представляет основание коренного склона и высокой поймы долины р. Унеча. Склон северо-восточной экспозиции, перепад высот составляет 4 – 5 метров. Преобладающие абсолютные высоты – около 150 метров.

4.3. Ботанические. растительность охранной зоны памятника природы «Деханово» представлена широколиственно-лесными, луговыми и болотными сообществами. По склонам встречаются небольшие участки молодых и средневозрастных лесов из дуба черешчатого, липы сердцелистной, березы бородавчатой, клена остролистного и др. В пойме распространены влажнолуговые сообщества из луговика дернистого и прибрежные ивовые кустарники.

4.4. Зоологические. Фауна позвоночных животных территории охранной зоны памятника природы «Деханово» сходна с фауной памятника природы «Деханово» и соответствует фауне зоны хвойно-широколиственных лесов.

5. Объекты особой охраны. Охранная зона памятника природы «Деханово» создана для сохранения биологического разнообразия памятника природы «Деханово». В пределах охранной зоны памятника природы «Деханово» редкие и находящиеся под угрозой исчезновения объекты животного и растительного мира, в том числе занесенные в Красную книгу Российской Федерации и Красную книгу Брянской области, не выявлены.

6. Факторы негативного воздействия. Водоотведение от личных подсобных хозяйств н.п. Лопатни и концентрация стоков вдоль дорог привело к развитию эрозионных процессов на склоне памятника природы «Деханово».

7. Угрозы негативного воздействия. Земельные участки, предоставленные для ведения личного подсобного хозяйства, н.п. Лопатни представляют потенциальную угрозу в случае использования пестицидов и минеральных удобрений.

Антропогенная деятельность может привести к загрязнению территории отходами производства и потребления, что представляют прямую угрозу биологическому разнообразию.

8. Режим охраны, установленный на территории охранной зоны памятника природы «Деханово».

8.1. Основная цель установления охранной зоны памятника природы «Деханово» – предотвращение неблагоприятных антропогенных воздействий на территорию памятника природы «Деханово» на прилегающих к нему земельных участках.

8.2. На охранную зону памятника природы «Деханово» возлагаются следующие основные задачи:

сохранение природных комплексов, уникальных и эталонных природных участков и объектов, растительного и животного мира;

поддержание систем традиционного природопользования;

создание условий для регулируемого туризма и отдыха;

разработка и внедрение научных методов охраны природы и экологического просвещения;

осуществление экологического мониторинга;

восстановление нарушенных природных объектов.

8.3. Для достижения намеченных целей и реализации задач необходимо осуществлять следующие виды деятельности:

выполнение мероприятий по сохранению природных комплексов, их восстановлению и повышению устойчивости (противоэрозионные процессы);

выявление и пресечение нарушений установленного режима на территории охранной зоны памятника природы «Деханово», привлечение виновных лиц к установленной законом ответственности (включая мероприятия, связанные с осуществлением производства по делам об административных правонарушениях);

выполнение мероприятий в области экологического просвещения населения;

выполнение работ по установке информационных знаков (аншлагов) на территории охранной зоны памятника природы «Деханово» с целью обозначения ее границ;

выполнение научно-исследовательских работ;

выполнение работ в области экологического мониторинга.

8.4. Эколого-просветительская деятельность в пределах охранной зоны памятника природы «Деханово» направлена на обеспечение поддержки идей сохранения биологического разнообразия широкими слоями населения, содействие в решении региональных экологических проблем, участие в формировании экологического сознания населения и развитии экологической

культуры. Непосредственная организация и выполнение эколого-просветительской работы осуществляется департаментом природных ресурсов и экологии Брянской области.

8.5. Научно-исследовательская деятельность в охранной зоне памятника природы «Деханово» направлена на разработку и внедрение научных методов сохранения биологического разнообразия, природных объектов в условиях рекреационного использования, а также на оценку и прогноз экологической обстановки в регионе.

8.6. Специализированные мероприятия по охране окружающей среды территории, направленные на снижение возможных негативных последствий на территорию охранной зоны памятника природы «Деханово»:

8.6.1. Мероприятия по охране земель. В соответствии со статьей 13 Земельного кодекса Российской Федерации, в целях охраны земель необходимо проводить мероприятия по защите земель от водной и ветровой эрозии, подтопления, заболачивания, вторичного засоления, иссушения, уплотнения, загрязнения химическими веществами, в том числе радиоактивными, иными веществами и микроорганизмами, загрязнения отходами производства и потребления и другого негативного воздействия.

8.6.2. Мероприятия по охране атмосферного воздуха. На территории охранной зоны памятника природы «Деханово» предполагается использование автотранспорта (техники), которые являются источником загрязнения атмосферного воздуха. Для максимально возможного сокращения негативного влияния на атмосферу предусматривается использование техники, находящейся в исправном (работоспособном) состоянии.

8.6.3. Мероприятия по охране водных ресурсов. Деятельность на территории охранной зоны памятника природы «Деханово» проводится в строгом соответствии с положениями Водного кодекса Российской Федерации, что позволяет исключать негативное воздействие на водные ресурсы.

8.6.4. Обращение с твердыми коммунальными отходами на территории охранной зоны памятника природы «Деханово» осуществляется в соответствии с правилами обращения с твердыми коммунальными отходами.

8.6.5. Мероприятия по охране биологических ресурсов. Меры по охране биологического разнообразия и сохранению биологических ресурсов определяются соблюдением режима особой охраны территории охранной зоны памятника природы «Деханово» и поддержанием системы традиционного природопользования.

8.7. В охранной зоне памятника природы «Деханово» запрещается всякая деятельность, влекущая нарушение состояния и сохранности памятника природы «Деханово», в том числе запрещены:

проведение всех видов рубок, за исключением санитарных, рубок ухода, рубок, связанных со строительством, реконструкцией и эксплуатацией линейных объектов;

подсочка леса;

уничтожение и повреждение деревьев и кустарников;

сбор растений на букеты;

проезд и стоянка автотранспорта вне отведенных для этих целей дорог и мест;

разведение костров и устройство пикников вне отведенных для этих целей мест;

строительство жилых, производственных и иных сооружений и коммуникаций, не связанных с благоустройством памятника природы «Деханово»;

применение пестицидов и минеральных удобрений;

загрязнение территории, складирование и захоронение отходов, являющихся источником вреда окружающей среде.

Кроме того, на территории охранной зоны памятника природы «Деханово» запрещается:

строительство промышленных объектов, зданий, жилых домов, сооружений, не связанных с функционированием памятника природы «Деханово»;

виды деятельности, которые могут привести к загрязнению территории и акватории: авиационно-химические работы; применение химических и бактериологических средств борьбы с вредителями, болезнями растений, сорняками и малоценными породами древесно-кустарниковой растительности, минеральных удобрений;

промышленная заготовка лекарственного растительного сырья, лесной подстилки, коры, иного технического сырья;

добыча полезных ископаемых.

8.8. В охранной зоне памятника природы «Деханово» разрешаются все незапрещенные виды деятельности в соответствии с действующим законодательством и соблюдением режима особой охраны территории охранной зоны памятника природы «Деханово», а именно:

сбор ягод и грибов;

сенокошение и выпас скота;

любительское рыболовство (деятельности по добыче (вылову) водных биологических ресурсов (рыбы) гражданами);

экологический туризм;

проведение научных исследований и мероприятий, направленных на поддержание биологического разнообразия;

капитальный ремонт, ремонт и реконструкция линейных объектов;

капитальный ремонт, ремонт и реконструкция жилых зданий и иных вспомогательных сооружений;

ведение личного подсобного хозяйства (возделывание сельхозугодий, сенокошение и выпас скота);

другие виды деятельности, не наносящие вреда природным комплексам и объектам памятника природы «Деханово».

8.9. Собственники, владельцы и пользователи земельных участков, прилегающих к памятнику природы «Деханово», используют их, не нарушая функционирования памятника природы «Деханово».

8.10. Создание охранной зоны памятника природы «Деханово» не предусматривает изъятие земель у собственников. Земельные участки, попадающие в его границы, обременяются в соответствии с установленным режимом особой охраны.

9. Организация охраны и использования за соблюдением режима охранной зоны памятника природы «Деханово».

9.1. В границах охранной зоны памятника природы «Деханово» хозяйственная деятельность осуществляется с соблюдением настоящего Положения и требований по предотвращению гибели объектов животного мира при осуществлении производственных процессов, а также при эксплуатации транспортных магистралей, трубопроводов, линий связи и электропередачи, утвержденных в соответствии со статьей 28 Федерального закона от 24 апреля 1995 года № 52-ФЗ «О животном мире».

9.2. Региональный государственный контроль (надзор) в области охраны и использования охранной зоны памятника природы «Деханово» осуществляется департаментом природных ресурсов и экологии Брянской области.

9.3. Нарушение режима охраны охранной зоны памятника природы «Деханово» влечет ответственность в соответствии с действующим законодательством.



Утверждены
указом Губернатора Брянской области
от 14 июля 2023 г. № 85

ГРАНИЦЫ

охранной зоны памятника природы регионального значения «Деханово»
(«7 ключей, вытекающих из известняковых отложений Лопатенской
высоты»), расположенного в Клинцовском районе Брянской области

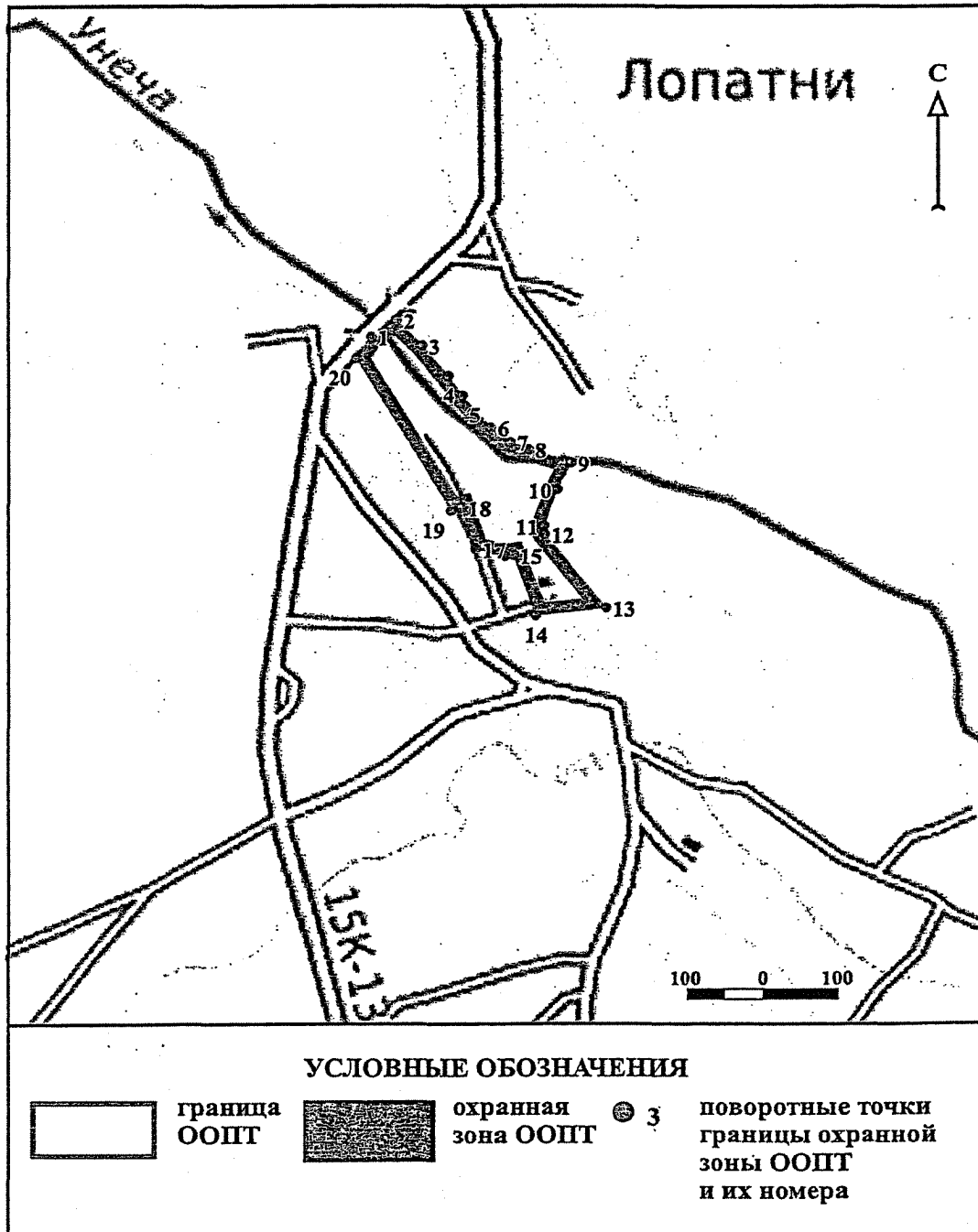
Система координат МСК-32

Обозначение характерных точек границ	Координаты	
	X	Y
1	443310,846	1226714,151
2	443334,922	1226749,144
3	443297,664	1226784,154
4	443253,084	1226819,412
5	443223,508	1226838,608
6	443175,908	1226876,505
7	443154,143	1226902,490
8	443142,931	1226927,931
9	443121,816	1226987,507
10	443082,598	1226967,305
11	443029,056	1226949,420
12	443016,524	1226950,641
13	442907,160	1227034,338
14	442896,478	1226936,733
15	442986,137	1226905,410
16	442984,657	1226894,332
17	442995,539	1226855,189
18	443056,382	1226836,587
19	443051,651	1226821,804
20	443279,570	1226692,917



Приложение
к границам охранной зоны памятника природы
регионального значения «Деханово» («7 ключей,
вытекающих из известняковых отложений
Лопатенской высоты»), расположенного
в Клинецком районе Брянской области

Карта-схема
охранной зоны особо охраняемой природной территории – памятника природы
регионального значения «Деханово» («7 ключей, вытекающих
из известняковых отложений Лопатенской высоты»)
(масштаб 1:25000)



Утверждены
указом Губернатора Брянской области
от 14 июля 2023 г. № 85

ПОЛОЖЕНИЕ

об охранной зоне памятника природы регионального значения «Ключ-родник Кристалл», расположенного в Клинцовском районе Брянской области

1. Настоящее Положение об охранной зоне памятника природы регионального значения «Ключ-родник Кристалл», расположенного в Клинцовском районе Брянской области, разработано в соответствии с Федеральным законом от 14 марта 1995 года № 33-ФЗ «Об особо охраняемых природных территориях», Законом Брянской области от 30 декабря 2005 года № 121-З «Об особо охраняемых природных территориях в Брянской области», постановлением администрации Брянской области от 28 июля 2010 года № 755 «Об утверждении положений и паспортов особо охраняемых природных территорий в Брянском, Гордеевском, Дятьковском, Злынковском, Карачевском, Климовском, Клинцовском, Комаричском, Красногорском, Навлинском, Новозыбковском, Почепском, Рогнединском, Севском, Стародубском, Суражском, Унечском районах Брянской области».

2. Охранная зона особо охраняемой природной территории – памятника природы регионального значения «Ключ-родник Кристалл», расположенного в Клинцовском районе Брянской области (далее – памятник природы «Ключ-родник Кристалл»), расположена вдоль границ памятника природы «Ключ-родник Кристалл» шириной 15 метров.

Охранная зона памятника природы «Ключ-родник Кристалл» установлена для предотвращения неблагоприятных антропогенных воздействий на памятник природы «Ключ-родник Кристалл».

Местоположение характерных поворотных точек границ на местности в системе координат МСК-32, применяемой для ведения государственного кадастра недвижимости Брянского областного кадастрового округа, определено с учетом факторов, изложенных в материалах комплексного экологического обследования территории, обосновывающих необходимость создания охранной зоны памятника природы «Ключ-родник Кристалл».

3. Общая площадь охранной зоны памятника природы «Ключ-родник Кристалл» – 0,19 гектара.

Площадь в гектарах и процентах от общей площади охранной зоны памятника природы «Ключ-родник Кристалл» по основным категориям земель:

- 1) земли особо охраняемых территорий и объектов – 0 га (0 %);
- 2) земли лесного фонда – 0 га (0 %);

- 3) земли водного фонда – 0 га (0 %);
- 4) земли запаса – 0 га (0 %);
- 5) земли сельскохозяйственного назначения – 0 га (0 %);
- 6) земли населенных пунктов – 0 га (0 %);
- 7) земли промышленности, энергетики, транспорта, связи, радиовещания, телевидения, информатики, земли для обеспечения космической деятельности, земли обороны, безопасности и земли иного специального назначения – 0,19 га (100 %).

4. Описание природных особенностей охранной зоны памятника природы «Ключ-родник Кристалл»:

4.1. Геологические. В соответствии с физико-географическим районированием Нечерноземного центра территория охранной зоны памятника природы «Ключ-родник Кристалл» по геологическому строению соответствует центральной части Восточно-Европейской платформы.

4.2. Геоморфологические. Территория охранной зоны памятника природы «Ключ-родник Кристалл» представляет основание коренного склона северо-восточной экспозиции. Высота склона 4,0 – 4,5 метра, крутизна около 40 – 45°. Преобладающие высоты – около 150 метров. Полукруглые борты склона постепенно понижаются к северо-востоку и своей формой напоминают чашу.

4.3. Ботанические. Растительность охранной зоны памятника природы «Ключ-родник Кристалл» представлена черноольховым лесом с примесью в древостое клена остролистного и клена американского.

4.4. Зоологические. Фауна позвоночных животных территории охранной зоны памятника природы «Ключ-родник Кристалл» сходна с фауной памятника природы «Ключ-родник Кристалл» и соответствует фауне зоны хвойно-широколиственных лесов.

5. Объекты особой охраны. Охранная зона памятника природы «Ключ-родник Кристалл» создана для сохранения биологического разнообразия памятника природы «Ключ-родник Кристалл». В пределах охранной зоны памятника природы «Ключ-родник Кристалл» редкие и находящиеся под угрозой исчезновения объекты животного и растительного мира, в том числе занесенные в Красную книгу Российской Федерации и Красную книгу Брянской области, не выявлены.

6. Факторы негативного воздействия. Территория охранной зоны памятника природы «Ключ-родник Кристалл» используется в рекреационных целях. В результате высокой рекреационной нагрузки земля в окрестностях памятника природы «Ключ-родник Кристалл» сильно вытоптана и уплотнена.

На склоне с северо-западной стороны выявлены развивающиеся эрозионные процессы, результатом которых является смыв почвы до обнажения подстилающих пород.

7. Угрозы негативного воздействия. Антропогенная деятельность может привести к загрязнению территории отходами производства и потребления, что представляет прямую угрозу биологическому разнообразию.

8. Режим охраны, установленный на территории охранной зоны памятника природы «Ключ-родник Кристалл».

8.1. Основная цель установления охранной зоны памятника природы «Ключ-родник Кристалл» – предотвращение неблагоприятных антропогенных воздействий на территорию памятника природы «Ключ-родник Кристалл» на прилегающих к нему земельных участках.

8.2. На охранную зону памятника природы «Ключ-родник Кристалл» возлагаются следующие основные задачи:

сохранение природных комплексов, уникальных и эталонных природных участков и объектов, растительного и животного мира;

поддержание систем традиционного природопользования;

создание условий для регулируемого туризма и отдыха;

разработка и внедрение научных методов охраны природы и экологического просвещения;

осуществление экологического мониторинга;

восстановление нарушенных природных объектов.

8.3. Для достижения намеченных целей и реализации задач необходимо осуществлять следующие виды деятельности:

выполнение мероприятий по сохранению природных комплексов, их восстановлению и повышению устойчивости (противоэрозионные процессы);

выявление и пресечение нарушений установленного режима на территории охранной зоны памятника природы «Ключ-родник Кристалл», привлечение виновных лиц к установленной законом ответственности (включая мероприятия, связанные с осуществлением производства по делам об административных правонарушениях);

выполнение мероприятий в области экологического просвещения населения;

выполнение работ по установке информационных знаков (аншлагов) на территории охранной зоны памятника природы «Ключ-родник Кристалл» с целью обозначения ее границ;

выполнение научно-исследовательских работ;

выполнение работ в области экологического мониторинга.

8.4. Эколого-просветительская деятельность в пределах охранной зоны памятника природы «Ключ-родник Кристалл» направлена на обеспечение поддержки идей сохранения биологического разнообразия широкими слоями населения, содействие в решении региональных экологических проблем, участие в формировании экологического сознания населения и развитии экологической культуры. Непосредственная организация и выполнение эколого-просветительской работы осуществляется департаментом природных ресурсов и экологии Брянской области.

8.5. Научно-исследовательская деятельность в охранной зоне памятника природы «Ключ-родник Кристалл» направлена на разработку и внедрение научных методов сохранения биологического разнообразия, природных объектов в условиях рекреационного использования, а также на оценку и прогноз экологической обстановки в регионе.

8.6. Специализированные мероприятия по охране окружающей среды территории, направленные на снижение возможных негативных последствий на территорию охранной зоны памятника природы «Ключ-родник Кристалл»:

8.6.1. Мероприятия по охране земель. В соответствии со статьей 13 Земельного кодекса Российской Федерации, в целях охраны земель необходимо проводить мероприятия по защите земель от водной и ветровой эрозии, подтопления, заболачивания, вторичного засоления, иссушения, уплотнения, загрязнения химическими веществами, в том числе радиоактивными, иными веществами и микроорганизмами, загрязнения отходами производства и потребления и другого негативного воздействия.

8.6.2. Мероприятия по охране атмосферного воздуха. На территории охранной зоны памятника природы «Ключ-родник Кристалл» предполагается использование автотранспорта (техники), которые являются источником загрязнения атмосферного воздуха. Для максимально возможного сокращения негативного влияния на атмосферу предусматривается использование техники, находящейся в исправном (работоспособном) состоянии.

8.6.3. Мероприятия по охране водных ресурсов. Деятельность на территории охранной зоны памятника природы «Ключ-родник Кристалл» проводится в строгом соответствии с положениями Водного кодекса Российской Федерации, что позволяет исключать негативное воздействие на водные ресурсы.

8.6.4. Обращение с твердыми коммунальными отходами на территории охранной зоны памятника природы «Ключ-родник Кристалл» осуществляется в соответствии с правилами обращения с твердыми коммунальными отходами.

8.6.5. Мероприятия по охране биологических ресурсов. Меры по охране биологического разнообразия и сохранению биологических ресурсов определяются соблюдением режима особой охраны территории охранной зоны памятника природы «Ключ-родник Кристалл» и поддержанием системы традиционного природопользования.

8.7. В охранной зоне памятника природы «Ключ-родник Кристалл» запрещается всякая деятельность, влекущая нарушение состояния и сохранности памятника природы «Ключ-родник Кристалл», в том числе запрещены:

проведение всех видов рубок, за исключением санитарных, рубок ухода, рубок, связанных со строительством, реконструкцией и эксплуатацией линейных объектов;

подсочка леса;

уничтожение и повреждение деревьев и кустарников;
 сбор растений на букеты;
 проезд и стоянка автотранспорта вне отведенных для этих целей дорог и мест;

разведение костров и устройство пикников вне отведенных для этих целей мест;

строительство жилых, производственных и иных сооружений и коммуникаций, не связанных с благоустройством памятника природы «Ключ-родник Кристалл»;

применение пестицидов и минеральных удобрений;
 загрязнение территории, складирование и захоронение отходов, являющихся источником вреда окружающей среде.

Кроме того, на территории охранной зоны памятника природы «Ключ-родник Кристалл» запрещается:

строительство промышленных объектов, зданий, жилых домов, сооружений, не связанных с функционированием памятника природы «Ключ-родник Кристалл»;

виды деятельности, которые могут привести к загрязнению территории и акватории: авиационно-химические работы; применение химических и бактериологических средств борьбы с вредителями, болезнями растений, сорняками и малоценными породами древесно-кустарниковой растительности, минеральных удобрений;

промышленная заготовка лекарственного растительного сырья, лесной подстилки, коры, иного технического сырья;

добыча полезных ископаемых.

8.8. В охранной зоне памятника природы «Ключ-родник Кристалл» разрешаются все незапрещенные виды деятельности в соответствии с действующим законодательством и соблюдением режима особой охраны территории охранной зоны памятника природы «Ключ-родник Кристалл», а именно:

сбор ягод и грибов;

сенокошение и выпас скота;

любительское рыболовство (деятельности по добыче (вылову) водных биологических ресурсов (рыбы) гражданами);

экологический туризм;

проведение научных исследований и мероприятий, направленных на поддержание биологического разнообразия;

другие виды деятельности, не наносящие вреда природным комплексам и объектам памятника природы «Ключ-родник Кристалл».

8.9. Собственники, владельцы и пользователи земельных участков, прилегающих к памятнику природы «Ключ-родник Кристалл», используют их, не нарушая функционирования памятника природы «Ключ-родник Кристалл».

8.10. Создание охранной зоны памятника природы «Ключ-родник Кристалл» не предусматривает изъятие земель у собственников. Земельные участки, попадающие в его границы, обременяются в соответствии с установленным режимом особой охраны.

9. Организация охраны и использования за соблюдением режима охранной зоны памятника природы «Ключ-родник Кристалл».

9.1. В границах охранной зоны памятника природы «Ключ-родник Кристалл» хозяйственная деятельность осуществляется с соблюдением настоящего Положения и требований по предотвращению гибели объектов животного мира при осуществлении производственных процессов, а также при эксплуатации транспортных магистралей, трубопроводов, линий связи и электропередачи, утвержденных в соответствии со статьей 28 Федерального закона от 24 апреля 1995 года № 52-ФЗ «О животном мире».

9.2. Региональный государственный контроль (надзор) в области охраны и использования охранной зоны памятника природы «Ключ-родник Кристалл» осуществляется департаментом природных ресурсов и экологии Брянской области.

9.3. Нарушение режима охраны охранной зоны памятника природы «Ключ-родник Кристалл» влечет ответственность в соответствии с действующим законодательством.



Утверждены
указом Губернатора Брянской области
от 14 июля 2023 г. № 85

ГРАНИЦЫ
охранной зоны памятника природы регионального значения «Ключ-родник
Кристалл», расположенного в Клинцовском районе Брянской области

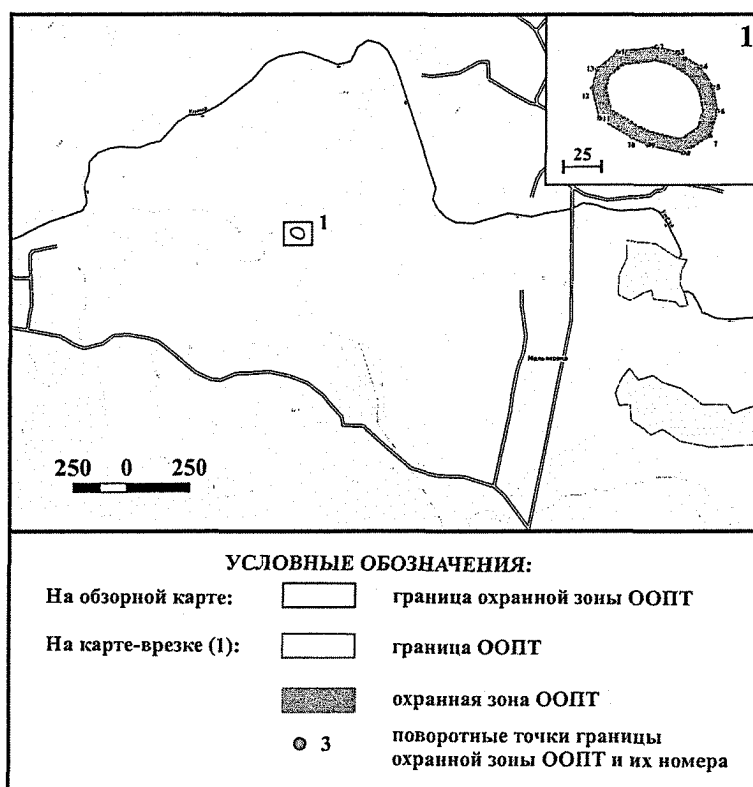
Система координат МСК-32

Обозначение характерных точек границ	Координаты	
	X	Y
1	442025,542	1230524,659
2	442029,223	1230549,819
3	442025,382	1230563,216
4	442015,870	1230577,735
5	442002,257	1230585,778
6	441986,223	1230588,607
7	441969,880	1230583,823
8	441958,597	1230566,920
9	441964,149	1230543,822
10	441968,970	1230533,255
11	441981,632	1230512,475
12	442001,567	1230507,839
13	442014,579	1230511,064



Приложение
границам охранной зоны памятника
природы регионального значения
«Ключ-родник Кристалл», располо-
женного в Клинцовском районе
Брянской области

Карта-схема
охранной зоны особо охраняемой природной территории – памятника
природы регионального значения «Ключ-родник Кристалл»
(масштаб 1:25000)



ПОЛОЖЕНИЕ

об охранной зоне памятника природы регионального значения «Озеро Заломенье», расположенного в Клинцовском районе Брянской области

1. Настоящее Положение об охранной зоне памятника природы регионального значения «Озеро Заломенье», расположенного в Клинцовском районе Брянской области, разработано в соответствии с Федеральным законом от 14 марта 1995 года № 33-ФЗ «Об особо охраняемых природных территориях», Законом Брянской области от 30 декабря 2005 года № 121-З «Об особо охраняемых природных территориях в Брянской области», постановлением администрации Брянской области от 16 декабря 2009 года № 1350 «Об утверждении положений и паспортов особо охраняемых природных территорий в г. Брянске, Брасовском, Брянском, Выгоничском, Дятьковском, Жуковском, Злынковском, Карачевском, Климовском, Клетнянском, Клинцовском, Комаричском, Навлинском, Почепском, Севском, Стародубском, Трубчевском, Унечском, Суземском районах Брянской области».

2. Охранная зона особо охраняемой природной территории – памятника природы регионального значения «Озеро Заломенье», расположенного в Клинцовском районе Брянской области (далее – памятник природы «Озеро Заломенье»), расположена вдоль границ памятника природы «Озеро Заломенье» шириной 15 метров.

Охранная зона памятника природы «Озеро Заломенье» установлена для предотвращения неблагоприятных антропогенных воздействий на памятник природы «Озеро Заломенье».

Местоположение характерных поворотных точек границ на местности в системе координат МСК-32, применяемой для ведения государственного кадастра недвижимости Брянского областного кадастрового округа, определено с учетом факторов, изложенных в материалах комплексного экологического обследования территории, обосновывающих необходимость создания охранной зоны памятника природы «Озеро Заломенье».

3. Общая площадь охранной зоны памятника природы «Озеро Заломенье» – 6,769 гектара.

Площадь в гектарах и процентах от общей площади охранной зоны по основным категориям земель:

- 1) земли особо охраняемых территорий и объектов – 0 га (0 %);
- 2) земли лесного фонда – 2,252 га (33,27 %);

- 3) земли водного фонда – 0,008 га (0,12 %);
- 4) земли запаса – 0 га (0 %);
- 5) земли сельскохозяйственного назначения – 0 га (0 %);
- 6) земли населенных пунктов – 0,713 га (10,53 %);
- 7) земли промышленности, энергетики, транспорта, связи, радиовещания, телевидения, информатики, земли для обеспечения космической деятельности, земли обороны, безопасности и земли иного специального назначения – 3,796 га (56,08 %).

Экспликация земель лесного фонда – площадь в гектарах и процентах от общей площади охранной зоны памятника природы «Озеро Заломенье» по следующим позициям:

- 1) лесные земли, всего – 0,86 га (38 %), в том числе:
 - покрытые лесной растительностью – 0,58 га (26 %);
 - не покрытые лесной растительностью, всего – 0,28 га (12 %), в том числе:
 - несомкнувшиеся лесные культуры – 0 га (0 %);
 - лесные питомники и плантации – 0 га (0 %);
 - естественные редины, гари, погибшие лесные насаждения, вырубки, прогалины, пустыри – 0,28 га (12 %);
- 2) нелесные земли, всего – 1,392 га (62 %), в том числе:
 - болота – 0,43 га (19,4 %);
 - дороги – 0,962 га (42,6 %);
 - просеки – 0 га (0 %);
 - линейные сооружения (трубопроводы, ЛЭП и др.) – 0 га (0 %);
- 3) прочие земли – 0 га (0 %).

4. Описание природных особенностей охранной зоны памятника природы «Озеро Заломенье»:

4.1. Геологические. В соответствии с физико-географическим районированием Нечерноземного центра территория охранной зоны памятника природы «Озеро Заломенье» по геологическому строению соответствует центральной части Восточно-Европейской платформы.

4.2. Геоморфологические. Рельеф территории охранной зоны памятника природы «Озеро Заломенье» низменный с абсолютными высотами 137 – 140 метров.

4.3. Ботанические. Растительность охранной зоны памятника природы «Озеро Заломенье» представлена лесными, луговыми сообществами и низинными болотами.

4.4. Зоологические. Фауна позвоночных животных территории охранной зоны памятника природы «Озеро Заломенье» сходна с фауной памятника природы «Озеро Заломенье» и соответствует фауне зоны хвойно-широколиственных лесов.

5. Объекты особой охраны. Охранная зона памятника природы «Озеро Заломенье» создана для сохранения биологического разнообразия памятника природы «Озеро Заломенье». В пределах охранной зоны памятника природы

«Озеро Заломенье» редкие и находящиеся под угрозой исчезновения объекты животного и растительного мира, в том числе занесенные в Красную книгу Российской Федерации и Красную книгу Брянской области, не выявлены.

6. Факторы негативного воздействия. Водоотведение от личных подсобных хозяйств н.п. Ипуть и концентрация стоков вдоль дорог, распашка сельскохозяйственных угодий СХПК «Новый путь», прилегающих к границе памятника природы «Озеро Заломенье», привело к развитию эрозионных процессов на памятнике природы «Озеро Заломенье». Увеличение поступления в русло реки Ипуть питательных для растений веществ вследствие деятельности человека вызвало повышение продуктивности водорослей и высших водных растений. Происходит эвтрофирование русла реки и прибрежной территории.

Участок автодороги «Клинцы – Гордеевка» и ее функционирование оказывают на лесную экосистему как прямое физическое и экологическое воздействие через геоморфологический и гидрологический режимы, так и не прямое воздействие на уровне ландшафта через влияние на сохранение естественной среды обитания для местных видов. Близость автодороги приводит к уничтожению компонентов природных комплексов, вносит фактор беспокойства, снижает сопротивляемость организмов к болезням из-за загрязнения среды и механических повреждений, увеличивает пожарную опасность.

Повышенная рекреационная нагрузка приводит к деградации базовых экосистем и собственно памятника природы «Озеро Заломенье». Воздействие данного фактора связано с механическими повреждениями рассматриваемых компонентов экосистем – обнажением гумусового горизонта, нарушением почвенного растительного покрова.

7. Угрозы негативного воздействия. Земельные участки, предоставленные для ведения личного подсобного хозяйства, н.п. Ипуть, а также земли сельскохозяйственных угодий СХПК «Новый путь», прилегающих к памятнику природы «Озеро Заломенье», представляют потенциальную угрозу в случае использования пестицидов и минеральных удобрений. Распашка полей, прилегающих к землям памятника природы «Озеро Заломенье», будет способствовать развитию эрозионных процессов. Кроме того, сельскохозяйственная деятельность на указанной территории может привести к уничтожению некоторых видов растений и вытаптыванию травяно-кустарникового яруса животными.

Антропогенная деятельность может привести к загрязнению территории отходами производства, что может представить прямую угрозу биологическому разнообразию.

8. Режим охраны, установленный на территории охранной зоны памятника природы «Озеро Заломенье».

8.1. Основная цель установления охранной зоны памятника природы «Озеро Заломенье» – предотвращение неблагоприятных антропогенных

воздействий на территорию памятника природы «Озеро Заломенье» на прилегающих к нему земельных участках.

8.2. На охранную зону памятника природы «Озеро Заломенье» возлагаются следующие основные задачи:

- сохранение природных комплексов, уникальных и эталонных природных участков и объектов, растительного и животного мира;
- поддержание систем традиционного природопользования;
- создание условий для регулируемого туризма и отдыха;
- разработка и внедрение научных методов охраны природы и экологического просвещения;
- осуществление экологического мониторинга;
- восстановление нарушенных природных объектов.

8.3. Для достижения намеченных целей и реализации задач необходимо осуществлять следующие виды деятельности:

выполнение мероприятий по сохранению природных комплексов, их восстановлению и повышению устойчивости (противоэрозионные процессы);

выявление и пресечение нарушений установленного режима на территории охранной зоны памятника природы «Озеро Заломенье», привлечение виновных лиц к установленной законом ответственности (включая мероприятия, связанные с осуществлением производства по делам об административных правонарушениях);

выполнение мероприятий в области экологического просвещения населения;

выполнение работ по установке информационных знаков (аншлагов) на территории охранной зоны памятника природы «Озеро Заломенье» с целью обозначения ее границ;

выполнение научно-исследовательских работ;

выполнение работ в области экологического мониторинга.

8.4. Эколого-просветительская деятельность в пределах охранной зоны памятника природы «Озеро Заломенье» направлена на обеспечение поддержки идей сохранения биологического разнообразия широкими слоями населения, содействие в решении региональных экологических проблем, участие в формировании экологического сознания населения и развитии экологической культуры. Непосредственная организация и выполнение эколого-просветительской работы осуществляется департаментом природных ресурсов и экологии Брянской области.

8.5. Научно-исследовательская деятельность в охранной зоне памятника природы «Озеро Заломенье» направлена на разработку и внедрение научных методов сохранения биологического разнообразия, природных объектов в условиях рекреационного использования, а также на оценку и прогноз экологической обстановки в регионе.

8.6.1. Мероприятия по охране земель. В соответствии со статьей 13 Земельного кодекса Российской Федерации, в целях охраны земель необходимо проводить мероприятия по защите земель от водной и ветровой

эрозии, подтопления, заболачивания, вторичного засоления, иссушения, уплотнения, загрязнения химическими веществами, в том числе радиоактивными, иными веществами и микроорганизмами, загрязнения отходами производства и потребления и другого негативного воздействия.

8.6.2. Мероприятия по охране атмосферного воздуха. На территории охранной зоны памятника природы «Озеро Заломенье» предполагается использование автотранспорта (техники), который является источником загрязнения атмосферного воздуха. Для максимально возможного сокращения негативного влияния на атмосферу предусматривается использование техники, находящейся в исправном (работоспособном) состоянии.

8.6.3. Мероприятия по охране водных ресурсов. Деятельность на территории охранной зоны памятника природы «Озеро Заломенье» проводится в строгом соответствии с положениями Водного кодекса Российской Федерации, что позволяет исключать негативное воздействие на водные ресурсы.

8.6.4. Обращение твердых коммунальных отходов на территории охранной зоны памятника природы «Озеро Заломенье» осуществляется в соответствии с правилами обращения с твердыми коммунальными отходами.

8.6.5. Мероприятия по охране биологических ресурсов. Меры по охране биологического разнообразия и сохранению биологических ресурсов определяются соблюдением режима особой охраны территории охранной зоны памятника природы «Озеро Заломенье» и поддержанием системы традиционного природопользования.

8.7. В охранной зоне памятника природы «Озеро Заломенье» запрещается всякая деятельность, влекущая нарушение состояния и сохранности памятника природы «Озеро Заломенье», в том числе запрещены:

- все виды мелиоративных работ и изменение гидрологического режима;
- использование моторных лодок, скутеров, водных мотоциклов и других моторизированных средств передвижения на воде;
- применение пестицидов и минеральных удобрений;
- строительство новых жилых и производственных объектов;
- добыча полезных ископаемых;
- загрязнение территории, складирование и захоронение отходов, являющихся источником вреда окружающей среде.

8.8. В охранной зоне памятника природы «Озеро Заломенье» разрешаются все незапрещенные виды деятельности в соответствии с действующим законодательством и соблюдением режима особой охраны территории охранной зоны памятника природы «Озеро Заломенье», а именно:

- любительское рыболовство (деятельности по добыче (вылову) водных биологических ресурсов (рыбы) гражданами);
- сенокосение;
- экологический туризм;
- проведение научных исследований и мероприятий, направленных на поддержание биологического разнообразия;
- капитальный ремонт, ремонт и реконструкция линейных объектов;

капитальный ремонт, ремонт и реконструкция жилых зданий и иных вспомогательных сооружений;

ведение личного подсобного хозяйства (возделывание сельхозугодий, сенокосение и выпас скота);

другие виды деятельности, не наносящие вреда природным комплексам и объектам памятника природы «Озеро Заломенье».

8.9. Собственники, владельцы и пользователи земельных участков, прилегающих к памятнику природы «Озеро Заломенье», используют их, не нарушая функционирования памятника природы «Озеро Заломенье».

8.10. Создание охранной зоны памятника природы «Озеро Заломенье» не предусматривает изъятие земель у собственников. Земельные участки, попадающие в его границы, обременяются в соответствии с установленным режимом особой охраны.

9. Организация охраны и использования за соблюдением режима охранной зоны памятника природы «Озеро Заломенье».

9.1. В границах охранной зоны памятника природы «Озеро Заломенье» хозяйственная деятельность осуществляется с соблюдением настоящего Положения и требований по предотвращению гибели объектов животного мира при осуществлении производственных процессов, а также при эксплуатации транспортных магистралей, трубопроводов, линий связи и электропередачи, утвержденных в соответствии со статьей 28 Федерального закона от 24 апреля 1995 года № 52-ФЗ «О животном мире».

9.2. Региональный государственный контроль (надзор) в области охраны и использования охранной зоны памятника природы «Озеро Заломенье» осуществляется департаментом природных ресурсов и экологии Брянской области.

9.3. Нарушение режима охраны охранной зоны памятника природы «Озеро Заломенье» влечет ответственность в соответствии с действующим законодательством.



Утверждены
указом Губернатора Брянской области
от 14 июля 2023 г. № 85

ГРАНИЦЫ
охранной зоны памятника природы регионального значения «Озеро
Заломенье», расположенного в Клинцовском районе Брянской области

Система координат МСК-32

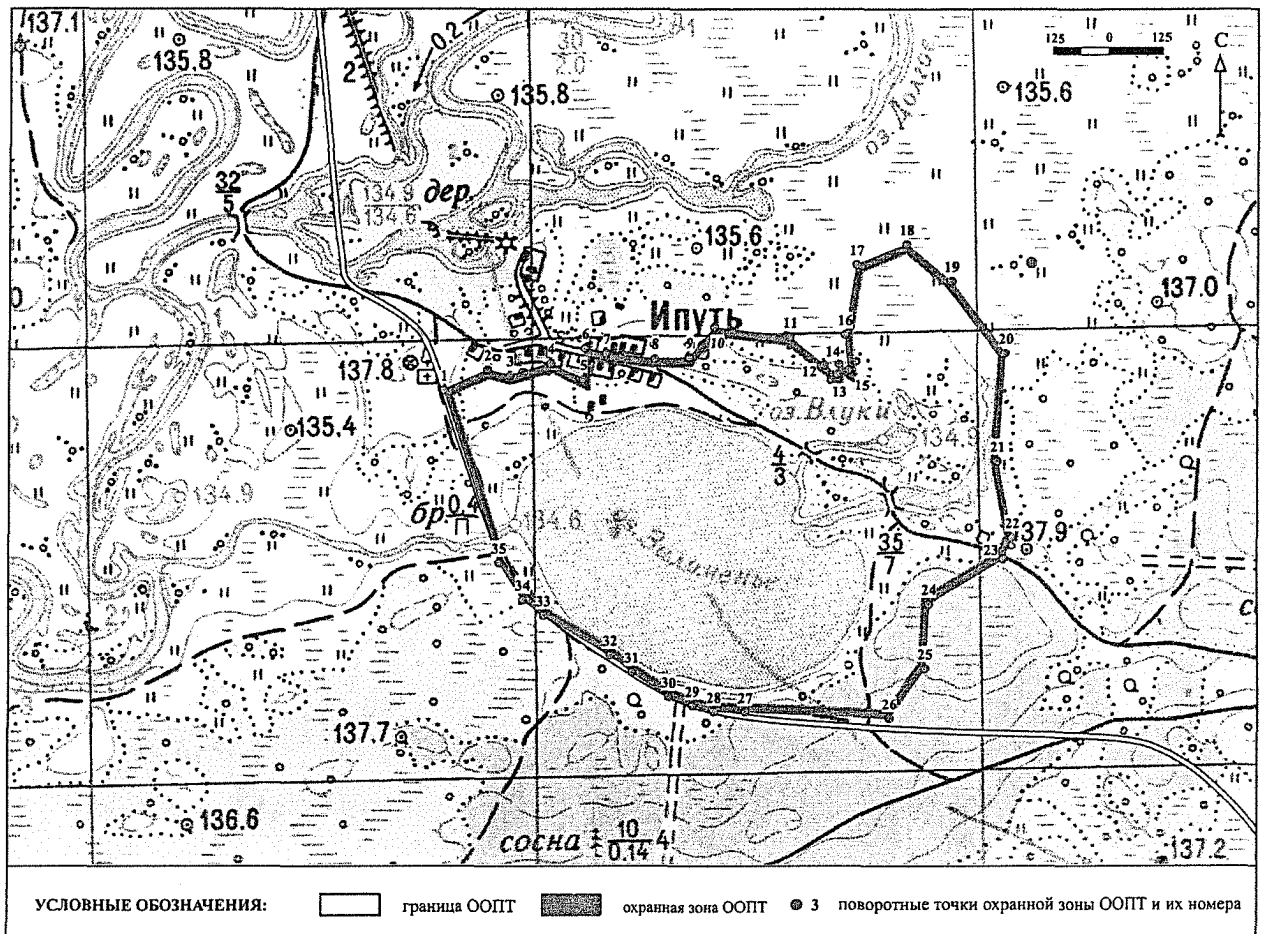
Обозначение характерных точек границ	Координаты	
	X	Y
1	450855,279	1220647,695
2	450899,888	1220778,248
3	450887,936	1220841,364
4	450914,821	1220959,559
5	450881,674	1221049,196
6	450947,038	1221061,364
7	450936,766	1221121,394
8	450927,364	1221260,567
9	450931,555	1221361,390
10	450994,859	1221439,222
11	450976,675	1221653,910
12	450919,042	1221746,706
13	450899,808	1221781,179
14	450921,793	1221789,585
15	450910,060	1221815,488
16	450983,086	1221813,088
17	451129,687	1221864,076
18	451174,787	1222011,235
19	451097,871	1222128,746
20	450948,419	1222262,665
21	450720,130	1222211,214
22	450558,535	1222232,291
23	450513,856	1222202,149
24	450417,875	1221981,060
25	450282,046	1221952,270
26	450175,663	1221836,763
27	450184,425	1221426,543
28	450184,065	1221336,692
29	450196,338	1221276,455

30	450214,652	1221210,346
31	450265,553	1221110,298
32	450301,280	1221052,636
33	450383,068	1220870,475
34	450414,995	1220817,102
35	450491,571	1220760,092



Приложение
к границам охранной зоны памятника
природы регионального значения
«Озеро Заломенье», расположенного
в Клинцовском районе Брянской области

Карта-схема
охранной зоны особо охраняемой природной территории –
памятника природы регионального значения «Озеро Заломенье»
(масштаб 1:25000)



ПОЛОЖЕНИЕ

об охранной зоне памятника природы регионального значения «Приипутьские высоты», расположенного в Клинцовском районе Брянской области

1. Настоящее Положение об охранной зоне памятника природы регионального значения «Приипутьские высоты», расположенного в Клинцовском районе Брянской области, разработано в соответствии с Федеральным законом от 14 марта 1995 года № 33-ФЗ «Об особо охраняемых природных территориях», Законом Брянской области от 30 декабря 2005 года № 121-3 «Об особо охраняемых природных территориях в Брянской области», постановлением администрации Брянской области от 28 июля 2010 года № 755 «Об утверждении положений и паспортов особо охраняемых природных территорий в Брянском, Гордеевском, Дятьковском, Злынковском, Карачевском, Климовском, Клинцовском, Комаричском, Красногорском, Навлинском, Новозыбковском, Почепском, Рогнединском, Севском, Стародубском, Суражском, Унечском районах Брянской области».

2. Охранная зона особо охраняемой природной территории – памятника природы регионального значения «Приипутьские высоты», расположенного в Клинцовском районе Брянской области (далее – памятник природы «Приипутьские высоты»), расположена вдоль границ памятника природы «Приипутьские высоты» шириной 15 метров.

Охранная зона памятника природы «Приипутьские высоты» установлена для предотвращения неблагоприятных антропогенных воздействий на памятник природы «Приипутьские высоты».

Местоположение характерных поворотных точек границ на местности в системе координат МСК-32, применяемой для ведения государственного кадастра недвижимости Брянского областного кадастрового округа, определено с учетом факторов, изложенных в материалах комплексного экологического обследования территории, обосновывающих необходимость создания охранной зоны памятника природы «Приипутьские высоты».

3. Общая площадь охранной зоны памятника природы «Приипутьские высоты» – 3,43 гектара.

Площадь в гектарах и процентах от общей площади охранной зоны памятника природы «Приипутьские высоты» по основным категориям земель:

- 1) земли особо охраняемых территорий и объектов – 0 га (0 %);
- 2) земли лесного фонда – 0 га (0 %);

- 3) земли водного фонда – 0 га (0 %);
- 4) земли запаса – 0 га (0 %);
- 5) земли сельскохозяйственного назначения – 0 га (0 %);
- 6) земли населенных пунктов – 0,4 га (11,7 %);
- 7) земли промышленности, энергетики, транспорта, связи, радиовещания, телевидения, информатики, земли для обеспечения космической деятельности, земли обороны, безопасности и земли иного специального назначения – 3,03 га (88,3 %).

4. Описание природных особенностей охранной зоны памятника природы «Приипутьские высоты»:

4.1. Геологические. В соответствии с физико-географическим районированием Нечерноземного центра территория охранной зоны памятника природы «Приипутьские высоты» по геологическому строению соответствует центральной части Восточно-Европейской платформы.

4.2. Геоморфологические. Территория охранной зоны памятника природы «Приипутьские высоты» представляет собой возвышенный присклоновый участок и территорию, прилегающую к основанию крутого склона восточной экспозиции. Угол склона достигает 30 – 40°. Преобладающие высоты – 140 – 160 метров. Склон пересекают 2 оврага высотой 6 – 7 метров.

4.3. Ботанические. Растительность охранной зоны памятника природы «Приипутьские высоты» представлена древесными сообществами с преобладанием широколиственных пород с участием деревьев-интродуцентов (клен американский, туя западная, акация белая и др.).

4.4. Зоологические. Фауна позвоночных животных территории охранной зоны памятника природы «Приипутьские высоты» сходна с фауной памятника природы «Приипутьские высоты» и соответствует фауне растительных сообществ широколиственных лесов.

5. Объекты особой охраны. Охранная зона памятника природы «Приипутьские высоты» создана для сохранения биологического разнообразия памятника природы «Приипутьские высоты». В пределах охранной зоны памятника природы «Приипутьские высоты» редкие и находящиеся под угрозой исчезновения объекты животного и растительного мира, в том числе занесенные в Красную книгу Российской Федерации и Красную книгу Брянской области, не выявлены.

6. Факторы негативного воздействия. Воздействие селитебного фактора выражается в развитии эрозионных процессов.

Рекреационное воздействие приводит к деградации базовых экосистем и собственно памятника природы «Приипутьские высоты». Воздействие данного фактора связано с механическими повреждениями рассматриваемых компонентов экосистем – обнажением гумусового горизонта, нарушением почвенного растительного покрова и ухудшением условий для размножения животных.

7. Угрозы негативного воздействия. Земельные участки, предоставленные для ведения личного подсобного хозяйства, н.п. Ущербье представляют потенциальную угрозу в случае использования пестицидов и минеральных удобрений.

Антропогенная деятельность может привести к загрязнению территории отходами производства и потребления, что представляет прямую угрозу биологическому разнообразию.

Близкое расположение к н.п. Ущербье, отсутствие информационных аншлагов, обозначающих памятник природы «Приипутские высоты», может привести к значительному росту рекреационной нагрузки и загрязнению территории твердыми коммунальными отходами.

8. Режим охраны, установленный на территории охранной зоны памятника природы «Приипутские высоты».

8.1. Основная цель установления охранной зоны памятника природы «Приипутские высоты» – предотвращение неблагоприятных антропогенных воздействий на территорию памятника природы «Приипутские высоты» на прилегающих к нему земельных участках.

8.2. На охранную зону памятника природы «Приипутские высоты» возлагаются следующие основные задачи:

- сохранение природных комплексов, уникальных и эталонных природных участков и объектов, растительного и животного мира;
- поддержание систем традиционного природопользования;
- создание условий для регулируемого туризма и отдыха;
- разработка и внедрение научных методов охраны природы и экологического просвещения;
- осуществление экологического мониторинга;
- восстановление нарушенных природных объектов.

8.3. Для достижения намеченных целей и реализации задач необходимо осуществлять следующие виды деятельности:

выполнение мероприятий по сохранению природных комплексов, их восстановлению и повышению устойчивости (противоэрозионные процессы);

выявление и пресечение нарушений установленного режима на территории охранной зоны памятника природы «Приипутские высоты», привлечение виновных лиц к установленной законом ответственности (включая мероприятия, связанные с осуществлением производства по делам об административных правонарушениях);

выполнение мероприятий в области экологического просвещения населения;

выполнение работ по установке информационных знаков (аншлагов) на территории охранной зоны памятника природы «Приипутские высоты» с целью обозначения ее границ;

выполнение научно-исследовательских работ;

выполнение работ в области экологического мониторинга.

8.4. Эколого-просветительская деятельность в пределах охранной зоны памятника природы «Приипутские высоты» направлена на обеспечение поддержки идей сохранения биологического разнообразия широкими слоями населения, содействие в решении региональных экологических проблем, участие в формировании экологического сознания населения и развитии экологической культуры. Непосредственная организация и выполнение эколого-просветительской работы осуществляется департаментом природных ресурсов и экологии Брянской области.

8.5. Научно-исследовательская деятельность в охранной зоне памятника природы «Приипутские высоты» направлена на разработку и внедрение научных методов сохранения биологического разнообразия, природных объектов в условиях рекреационного использования, а также на оценку и прогноз экологической обстановки в регионе.

8.6. Специализированные мероприятия по охране окружающей среды территории, направленные на снижение возможных негативных последствий на территорию охранной зоны памятника природы «Приипутские высоты»:

8.6.1. Мероприятия по охране земель. В соответствии со статьей 13 Земельного кодекса Российской Федерации, в целях охраны земель необходимо проводить мероприятия по защите земель от водной и ветровой эрозии, подтопления, заболачивания, вторичного засоления, иссушения, уплотнения, загрязнения химическими веществами, в том числе радиоактивными, иными веществами и микроорганизмами, загрязнения отходами производства и потребления и другого негативного воздействия.

8.6.2. Мероприятия по охране атмосферного воздуха. На территории охранной зоны памятника природы «Приипутские высоты» предполагается использование автотранспорта (техники), который является источником загрязнения атмосферного воздуха. Для максимально возможного сокращения негативного влияния на атмосферу предусматривается использование техники, находящейся в исправном (работоспособном) состоянии.

8.6.3. Мероприятия по охране водных ресурсов. Деятельность на территории охранной зоны памятника природы «Приипутские высоты» проводится в строгом соответствии с положениями Водного кодекса Российской Федерации, что позволяет исключать негативное воздействие на водные ресурсы.

8.6.4. Обращение с твердыми коммунальными отходами на территории охранной зоны памятника природы «Приипутские высоты» осуществляется в соответствии с правилами обращения с твердыми коммунальными отходами.

8.6.5. Мероприятия по охране биологических ресурсов. Меры по охране биологического разнообразия и сохранению биологических ресурсов определяются соблюдением режима особой охраны территории охранной зоны памятника природы «Приипутские высоты» и поддержанием системы традиционного природопользования.

8.7. В охранной зоне памятника природы «Приипутские высоты» запрещается всякая деятельность, влекущая нарушение состояния и сохранности памятника природы «Приипутские высоты», в том числе запрещены:

проведение всех видов рубок, кроме санитарных и рубок ухода;
применение пестицидов и минеральных удобрений;
строительство и прокладка новых коммуникаций;
загрязнение территории, складирование и захоронение отходов, являющихся источником вреда окружающей среде.

8.8. В охранной зоне памятника природы «Приипутские высоты» разрешаются все незапрещенные виды деятельности в соответствии с действующим законодательством и соблюдением режима особой охраны территории охранной зоны памятника природы «Приипутские высоты», а именно:

сбор ягод и грибов;
экологический туризм;
проведение научных исследований и мероприятий, направленных на поддержание биологического разнообразия;
капитальный ремонт, ремонт и реконструкция линейных объектов;
капитальный ремонт, ремонт и реконструкция жилых зданий и иных вспомогательных сооружений;
ведение личного подсобного хозяйства (возделывание сельхозугодий, сенокошение и выпас скота);
другие виды деятельности, не наносящие вреда природным комплексам и объектам памятника природы «Приипутские высоты».

8.9. Собственники, владельцы и пользователи земельных участков, прилегающих к памятнику природы «Приипутские высоты», используют их, не нарушая функционирования памятника природы «Приипутские высоты».

8.10. Создание охранной зоны памятника природы «Приипутские высоты» не предусматривает изъятие земель у собственников. Земельные участки, попадающие в его границы, обременяются в соответствии с установленным режимом особой охраны.

9. Организация охраны и использования за соблюдением режима охранной зоны памятника природы «Приипутские высоты».

9.1. В границах охранной зоны памятника природы «Приипутские высоты» хозяйственная деятельность осуществляется с соблюдением настоящего Положения и требований по предотвращению гибели объектов животного мира при осуществлении производственных процессов, а также при эксплуатации транспортных магистралей, трубопроводов, линий связи и электропередачи, утвержденных в соответствии со статьей 28 Федерального закона от 24 апреля 1995 года № 52-ФЗ «О животном мире».

9.2. Региональный государственный контроль (надзор) в области охраны и использования охранной зоны памятника природы «Приипутские высоты» осуществляется департаментом природных ресурсов и экологии Брянской области.

9.3. Нарушение режима охраны охранной зоны памятника природы «Приипутские высоты» влечет ответственность в соответствии с действующим законодательством.



Утверждены
указом Губернатора Брянской области
от 14 июля 2023 г. № 85

ГРАНИЦЫ
охранной зоны памятника природы регионального значения «Припутские
высоты», расположенного в Клинцовском районе Брянской области

Система координат МСК-32

Обозначение характерных точек границ	Координаты	
	X	Y
1	430746,471	1210010,907
2	430732,488	1210209,673
3	430722,206	1210228,572
4	430670,985	1210231,740
5	430660,623	1210234,017
6	430651,191	1210271,510
7	430577,585	1210262,798
8	430526,114	1210269,678
9	430479,274	1210282,267
10	430413,640	1210292,743
11	430371,061	1210287,670
12	430375,912	1210197,151
13	430376,352	1210143,563
14	430372,021	1210116,423
15	430352,857	1210037,667
16	430424,673	1210005,957
17	430507,410	1209959,811
18	430550,859	1209940,095
19	430598,5297	1209948,806
20	430608,912	1209985,243
21	430596,359	1210049,744
22	430596,959	1210057,993
23	430615,253	1210066,185
24	430645,660	1210064,205
25	430671,365	1210036,710
26	430695,871	1210007,450
27	430722,846	1210001,527



Приложение
к границам охранной зоны
памятника природы регионального
значения «Приипутские высоты»,
расположенного в Клинцовском
районе Брянской области

Карта-схема
охранной зоны особо охраняемой природной территории – памятника
природы регионального значения «Приипутские высоты»
(масштаб 1:25000)

