



АДМИНИСТРАЦИЯ ГУБЕРНАТОРА
БЕЛГОРОДСКОЙ ОБЛАСТИ

ЗАРЕГИСТРИРОВАНО

Регистрационный № 117

от « 4 » МАРТА 2026 г.

БЕЛГОРОДСКАЯ ОБЛАСТЬ

**УПРАВЛЕНИЕ ГОСУДАРСТВЕННОЙ ОХРАНЫ ОБЪЕКТОВ
КУЛЬТУРНОГО НАСЛЕДИЯ БЕЛГОРОДСКОЙ ОБЛАСТИ**

ПРИКАЗ

Белгород

« 3 » марта 2026 г.

№ 30-24/53

**Об утверждении границ территории объекта культурного наследия
федерального значения «Самарино селище-18»**

В соответствии со статьями 3.1 и 5.1 Федерального закона от 25 июня 2002 года № 73-ФЗ «Об объектах культурного наследия (памятниках истории и культуры) народов Российской Федерации», подпунктом 2.1.4 Положения об управлении государственной охраны объектов культурного наследия Белгородской области, утвержденного постановлением Правительства Белгородской области от 14 декабря 2015 года № 453-пп, **п р и к а з ы в а ю:**

1. Утвердить границы территории объекта культурного наследия федерального значения «Самарино селище-18» (Белгородская область, Красногвардейский муниципальный округ, в 135 м к западу от с. Самарино (ул. Меловая, д. 58), включенного в единый государственный реестр объектов культурного наследия (памятников истории и культуры) народов Российской Федерации (далее – Реестр) в соответствии с решением малого Совета Белгородского областного Совета народных депутатов от 28 ноября 1992 года № 135 «Об утверждении дополнительного списка охраняемых памятников истории и культуры» (регистрационный номер в Реестре – 311640472980006), согласно приложению к настоящему приказу.

2. Особый режим использования земельного участка, в границах которого расположен объект культурного наследия федерального значения «Самарино селище-18», установлен статьей 5.1. Федерального закона от 25 июня 2002 года № 73-ФЗ «Об объектах культурного наследия (памятниках истории и культуры) народов Российской Федерации».

3. Консультанту отдела государственного контроля (надзора) и правового обеспечения управления государственной охраны объектов культурного наследия Белгородской области (Малеев А.П.) обеспечить:

- направление копии настоящего приказа администрации Красногвардейского муниципального округа для учета границ территории объекта культурного наследия в документах территориального планирования, правилах землепользования и застройки, документации по планировке территории;

- размещение настоящего приказа в федеральной государственной информационной системе территориального планирования;


- внесение сведений о границах территории объекта культурного наследия, указанного в пункте 1 настоящего приказа, в установленном порядке в единый государственный реестр объектов культурного наследия (памятников истории и культуры) народов Российской Федерации;

- направление настоящего приказа на опубликование в сетевом издании «Вестник нормативных правовых актов Белгородской области» (zakonbelregion.ru) и на «Официальном интернет-портале правовой информации» (www.pravo.gov.ru);

- размещение настоящего приказа на официальном сайте управления государственной охраны объектов культурного наследия области в информационно-телекоммуникационной сети Интернет (www.okn31.ru).

4. Контроль за исполнением настоящего приказа возложить на начальника отдела археологии управления государственной охраны объектов культурного наследия Белгородской области (Лошаков К.А.).

**Начальник управления государственной
охраны объектов культурного наследия
Белгородской области**

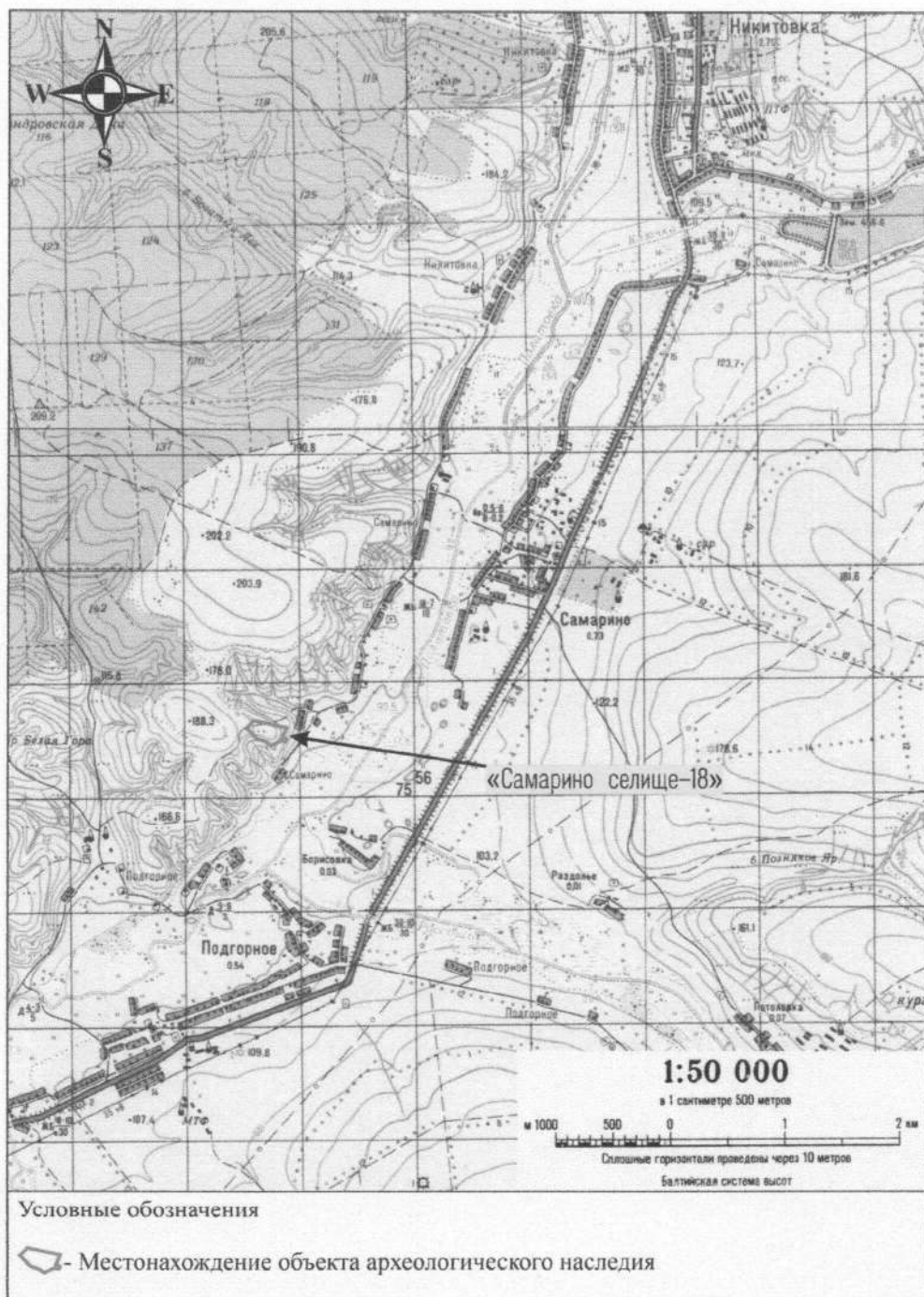


А.С. Чернявский

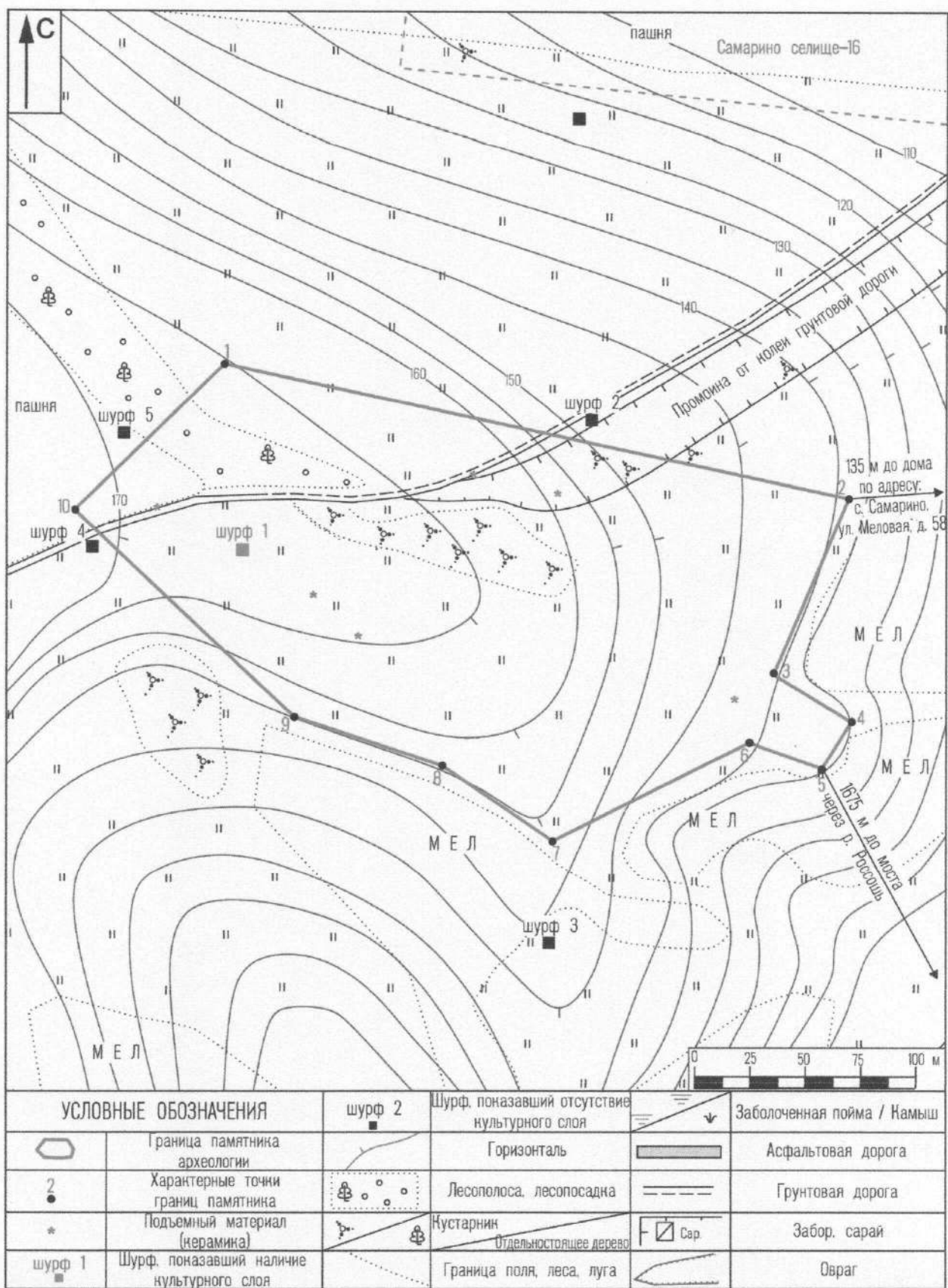
Приложение
к приказу управления государственной
охраны объектов культурного наследия
Белгородской области
 от «3» марта 2026 г.
 № 30-24/53

Границы территории объекта культурного наследия федерального значения
«Самарино селище-18» (Белгородская область, Красногвардейский
муниципальный округ, в 135 м к западу от с. Самарино (ул. Меловая, д. 58)

1.1. Ситуационный план границ территории объекта культурного
наследия федерального значения «Самарино селище-18»



1.2. Схема границ территории объекта культурного наследия федерального значения «Самарино селище-18»



1.3. Сведения о частях границ объекта культурного наследия федерального значения «Самарино селище-18»

Обозначение части границ		Описание прохождения части границ
от точки	до точки	
1	2	в востоко-юго-восточном направлении (азимут 102° 15') на протяжении 289.16 м
2	3	в юго-юго-западном направлении (азимут 203° 08') на протяжении 86.66 м
3	4	в востоко-юго-восточном направлении (азимут 121° 38') на протяжении 41.19 м
4	5	в юго-юго-западном направлении (азимут 212° 09') на протяжении 24.74 м
5	6	в западо-северо-западном направлении (азимут 289° 29') на протяжении 35.09 м
6	7	в юго-западном направлении (азимут 243° 21') на протяжении 99.27 м
7	8	в северо-западном направлении (азимут 304° 29') на протяжении 60.62 м
8	9	в западо-северо-западном направлении (азимут 288° 16') на протяжении 70.54 м
9	10	в северо-западном направлении (азимут 313° 19') на протяжении 136.64 м
10	1	в северо-восточном направлении (азимут 45° 39') на протяжении 94.74 м

1.4. Координаты поворотных точек границ территории объекта культурного наследия федерального значения «Самарино селище-18»

Обозначение (номер) характерной точки	Координаты характерных точек во Всемирной геодезической системе координат (WGS-84)		Координаты характерных точек в местной системе координат (МСК-31)	
	Северной широты	Восточной долготы	X	Y
1	50,31047305	38,36116783	362589.678	2241412.311
2	50,30992555	38,36513615	362528.319	2241694.889
3	50,30920874	38,36465973	362448.639	2241660.825
4	50,30901496	38,36515241	362427.028	2241695.886
5	50,30882645	38,36496801	362406.080	2241682.717
6	50,30893123	38,36450332	362417.788	2241649.633
7	50,30852971	38,36325878	362373.267	2241560.906
8	50,30883761	38,36255671	362407.598	2241510.949
9	50,30903558	38,36161592	362429.728	2241443.968
10	50,30987681	38,36021816	362523.467	2241344.553
1	50,31047305	38,36116783	362589.678	2241412.311

Начальник управления государственной
охраны объектов культурного наследия
Белгородской области


А.С. Чернявский