



БЕЛГОРОДСКАЯ ОБЛАСТЬ

УПРАВЛЕНИЕ ГОСУДАРСТВЕННОЙ ОХРАНЫ ОБЪЕКТОВ
КУЛЬТУРНОГО НАСЛЕДИЯ БЕЛГОРОДСКОЙ ОБЛАСТИ

ПРИКАЗ

Белгород

« 3 » марта 2026 г.

№ 30-24/55



АДМИНИСТРАЦИЯ ГУБЕРНАТОРА
БЕЛГОРОДСКОЙ ОБЛАСТИ

ЗАРЕГИСТРИРОВАНО

Регистрационный № 119

от « 4 » марта 2026 г.

**Об утверждении границ территории объекта культурного наследия
федерального значения «Самарино селище-16»**

В соответствии со статьями 3.1 и 5.1 Федерального закона от 25 июня 2002 года № 73-ФЗ «Об объектах культурного наследия (памятниках истории и культуры) народов Российской Федерации», подпунктом 2.1.4 Положения об управлении государственной охраны объектов культурного наследия Белгородской области, утвержденного постановлением Правительства Белгородской области от 14 декабря 2015 года № 453-пп, **п р и к а з ы в а ю:**

1. Утвердить границы территории объекта культурного наследия федерального значения «Самарино селище-16» (Белгородская область, Красногвардейский муниципальный округ, в 100 м к северо-западу от с. Самарино (ул. Меловая, д. 57), включенного в единый государственный реестр объектов культурного наследия (памятников истории и культуры) народов Российской Федерации (далее – Реестр) в соответствии с решением малого Совета Белгородского областного Совета народных депутатов от 28 ноября 1992 года № 135 «Об утверждении дополнительного списка охраняемых памятников истории и культуры» (регистрационный номер в Реестре – 311640472730006), согласно приложению к настоящему приказу.

2. Особый режим использования земельного участка, в границах которого расположен объект культурного наследия федерального значения «Самарино селище-16», установлен статьей 5.1. Федерального закона от 25 июня 2002 года № 73-ФЗ «Об объектах культурного наследия (памятниках истории и культуры) народов Российской Федерации».

3. Консультанту отдела государственного контроля (надзора) и правового обеспечения управления государственной охраны объектов культурного наследия Белгородской области (Малеев А.П.) обеспечить:

- направление копии настоящего приказа администрации Красногвардейского муниципального округа для учета границ территории объекта культурного наследия в документах территориального планирования, правилах землепользования и застройки, документации по планировке территории;

- размещение настоящего приказа в федеральной государственной информационной системе территориального планирования;


- внесение сведений о границах территории объекта культурного наследия, указанного в пункте 1 настоящего приказа, в установленном порядке в единый государственный реестр объектов культурного наследия (памятников истории и культуры) народов Российской Федерации;

- направление настоящего приказа на опубликование в сетевом издании «Вестник нормативных правовых актов Белгородской области» (zakonbelregion.ru) и на «Официальном интернет-портале правовой информации» (www.pravo.gov.ru);

- размещение настоящего приказа на официальном сайте управления государственной охраны объектов культурного наследия области в информационно-телекоммуникационной сети Интернет (www.okn31.ru).

4. Контроль за исполнением настоящего приказа возложить на начальника отдела археологии управления государственной охраны объектов культурного наследия Белгородской области (Лошаков К.А.).

**Начальник управления государственной
охраны объектов культурного наследия
Белгородской области**

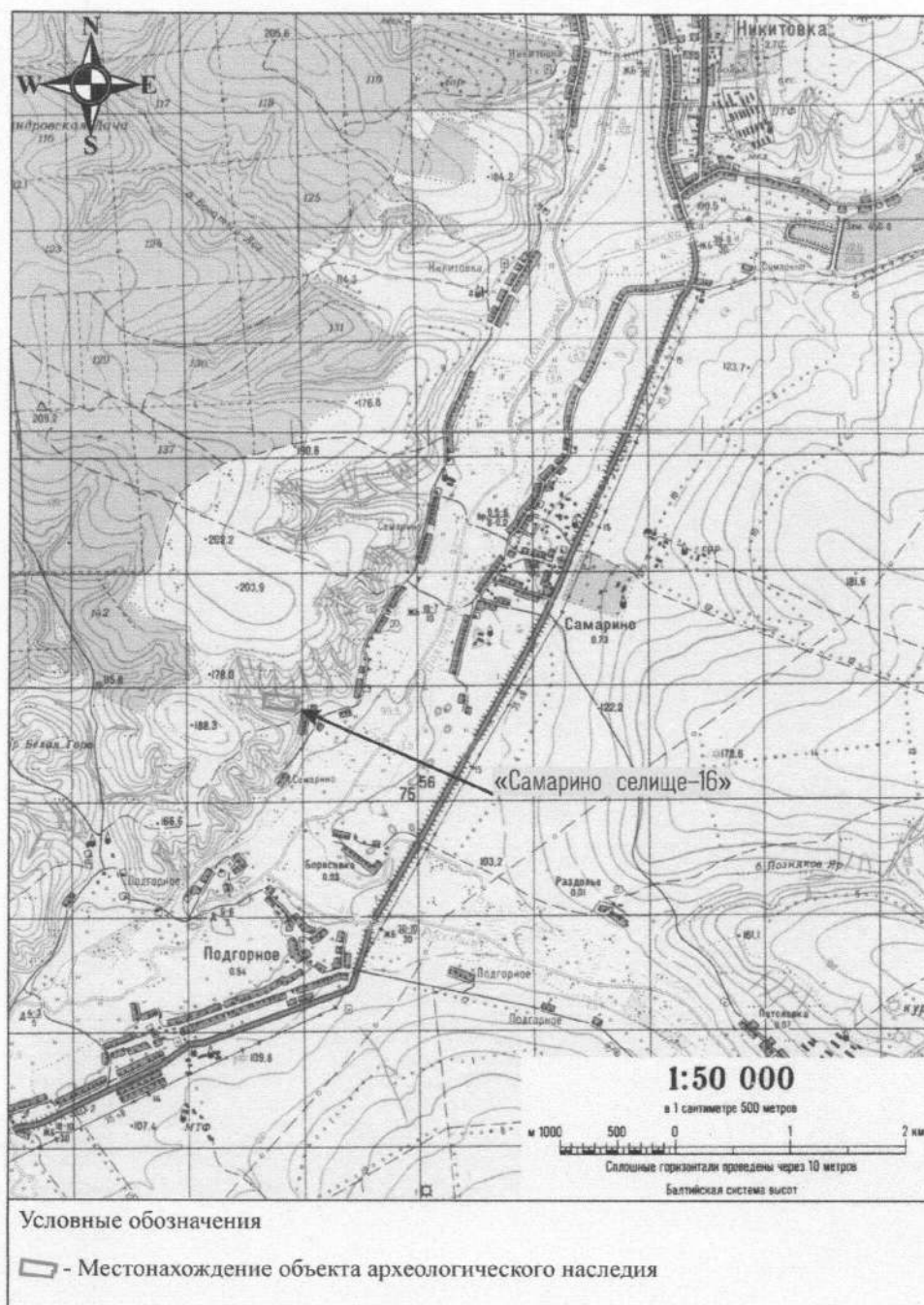


А.С. Чернявский

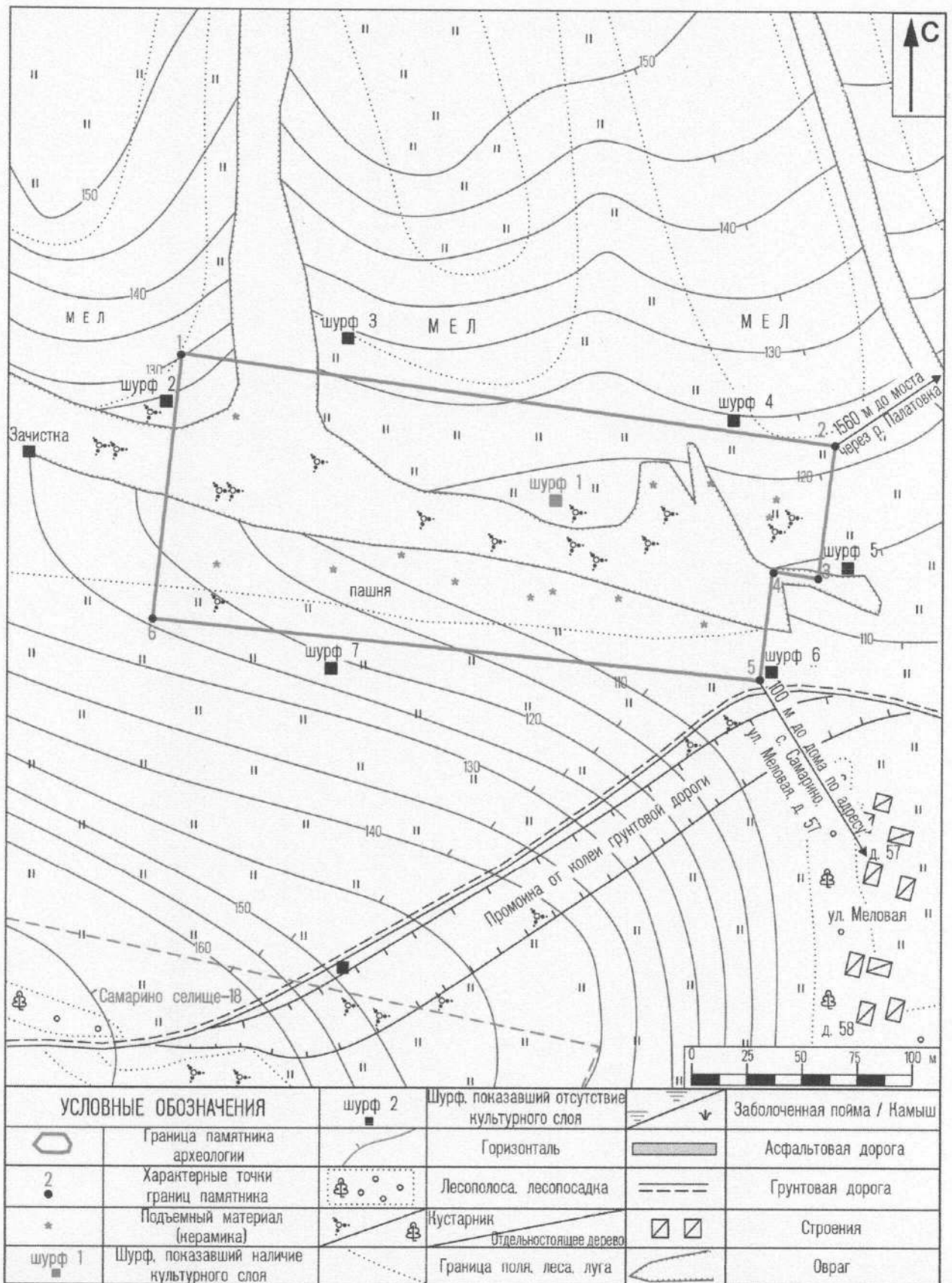
Приложение
к приказу управления государственной
охраны объектов культурного наследия
Белгородской области
от «3» марта 2026 г.
№ 30-24/55

Границы территории объекта культурного наследия федерального значения
«Самарино селище-16» (Белгородская область, Красногвардейский
муниципальный округ, в 100 м к северо-западу от с. Самарино
(ул. Меловая, д. 57)

1.1. Ситуационный план границ территории объекта культурного наследия федерального значения «Самарино селище-16»



1.2. Схема границ территории объекта культурного наследия федерального значения «Самарино селище-16»




1.3. Сведения о частях границ объекта культурного наследия федерального значения «Самарино селище-16»

Обозначение части границ		Описание прохождения части границ
от точки	до точки	
1	2	в востоко-юго-восточном направлении (азимут 97° 49') на протяжении 299.42 м
2	3	в юго-юго-западном направлении (азимут 187° 07') на протяжении 60.87 м
3	4	в западо-северо-западном направлении (азимут 278° 37') на протяжении 20.85 м
4	5	в юго-юго-западном направлении (азимут 186° 27') на протяжении 49.94 м
5	6	в западо-северо-западном направлении (азимут 275° 42') на протяжении 277.04 м
6	1	в северо-северо-восточном направлении (азимут 6° 05') на протяжении 120.79 м

1.4. Координаты поворотных точек границ территории объекта культурного наследия федерального значения «Самарино селище-16»

Обозначение (номер) характерной точки	Координаты характерных точек во Всемирной геодезической системе координат (WGS-84)		Координаты характерных точек в местной системе координат (МСК-31)	
	Северной широты	Восточной долготы	X	Y
1	50,31275312	38,36245495	362843.151	2241504.409
2	50,31239085	38,36662025	362802.380	2241801.038
3	50,31184776	38,36651565	362741.981	2241793.493
4	50,31187560	38,36622614	362745.110	2241772.875
5	50,31142939	38,36614835	362695.485	2241767.256
6	50,31167315	38,36227776	362723.041	2241491.592
1	50,31275312	38,36245495	362843.151	2241504.409

Начальник управления государственной охраны объектов культурного наследия Белгородской области



А.С. Чернявский