



БЕЛГОРОДСКАЯ ОБЛАСТЬ

**УПРАВЛЕНИЕ ГОСУДАРСТВЕННОЙ ОХРАНЫ ОБЪЕКТОВ
КУЛЬТУРНОГО НАСЛЕДИЯ БЕЛГОРОДСКОЙ ОБЛАСТИ**

ПРИКАЗ

Белгород

«20» января 2016 г.

№ 30-24/01

**Об утверждении границ территории объекта культурного наследия
федерального значения «Борисовка селище-1»**

В соответствии со статьями 3.1 и 5.1 Федерального закона от 25 июня 2002 года № 73-ФЗ «Об объектах культурного наследия (памятниках истории и культуры) народов Российской Федерации», подпунктом 2.1.4 Положения об управлении государственной охраны объектов культурного наследия Белгородской области, утвержденного постановлением Правительства Белгородской области от 14 декабря 2015 года № 453-пп, **п р и к а з ы в а ю:**

1. Утвердить границы территории объекта культурного наследия федерального значения «Борисовка селище-1» (Белгородская область, Красногвардейский муниципальный округ, в 295 м к северо-западу от х. Борисовка (ул. Озерная, д. 5), включенного в единый государственный реестр объектов культурного наследия (памятников истории и культуры) народов Российской Федерации (далее – Реестр) в соответствии с решением малого Совета Белгородского областного Совета народных депутатов от 28 ноября 1992 года № 135 «Об утверждении дополнительного списка охраняемых памятников истории и культуры» (регистрационный номер в Реестре – 311640472740006), согласно приложению к настоящему приказу.

2. Особый режим использования земельного участка, в границах которого расположен объект культурного наследия федерального значения «Борисовка селище-1», установлен статьей 5.1. Федерального закона от 25 июня 2002 года № 73-ФЗ «Об объектах культурного наследия (памятниках истории и культуры) народов Российской Федерации».


3. Консультанту отдела археологии управления государственной охраны объектов культурного наследия Белгородской области (Асеева Е.Р.) обеспечить:

- направление копии настоящего приказа администрации Красногвардейского муниципального округа для учета границ территории объекта культурного наследия в документах территориального планирования, правилах землепользования и застройки, документации по планировке территории;

- размещение настоящего приказа в федеральной государственной информационной системе территориального планирования;
- внесение сведений о границах территории объекта культурного наследия, указанного в пункте 1 настоящего приказа, в установленном порядке в единый государственный реестр объектов культурного наследия (памятников истории и культуры) народов Российской Федерации;
- направление настоящего приказа на опубликование в сетевом издании «Вестник нормативных правовых актов Белгородской области» (zakonbelregion.ru) и на «Официальном интернет-портале правовой информации» (www.pravo.gov.ru);
- размещение настоящего приказа на официальном сайте управления государственной охраны объектов культурного наследия области в информационно-телекоммуникационной сети Интернет (www.okn31.ru).

4. Контроль за исполнением настоящего приказа возложить на начальника отдела археологии управления государственной охраны объектов культурного наследия Белгородской области (Лошаков К.А.).

**Начальник управления государственной
охраны объектов культурного наследия
Белгородской области**

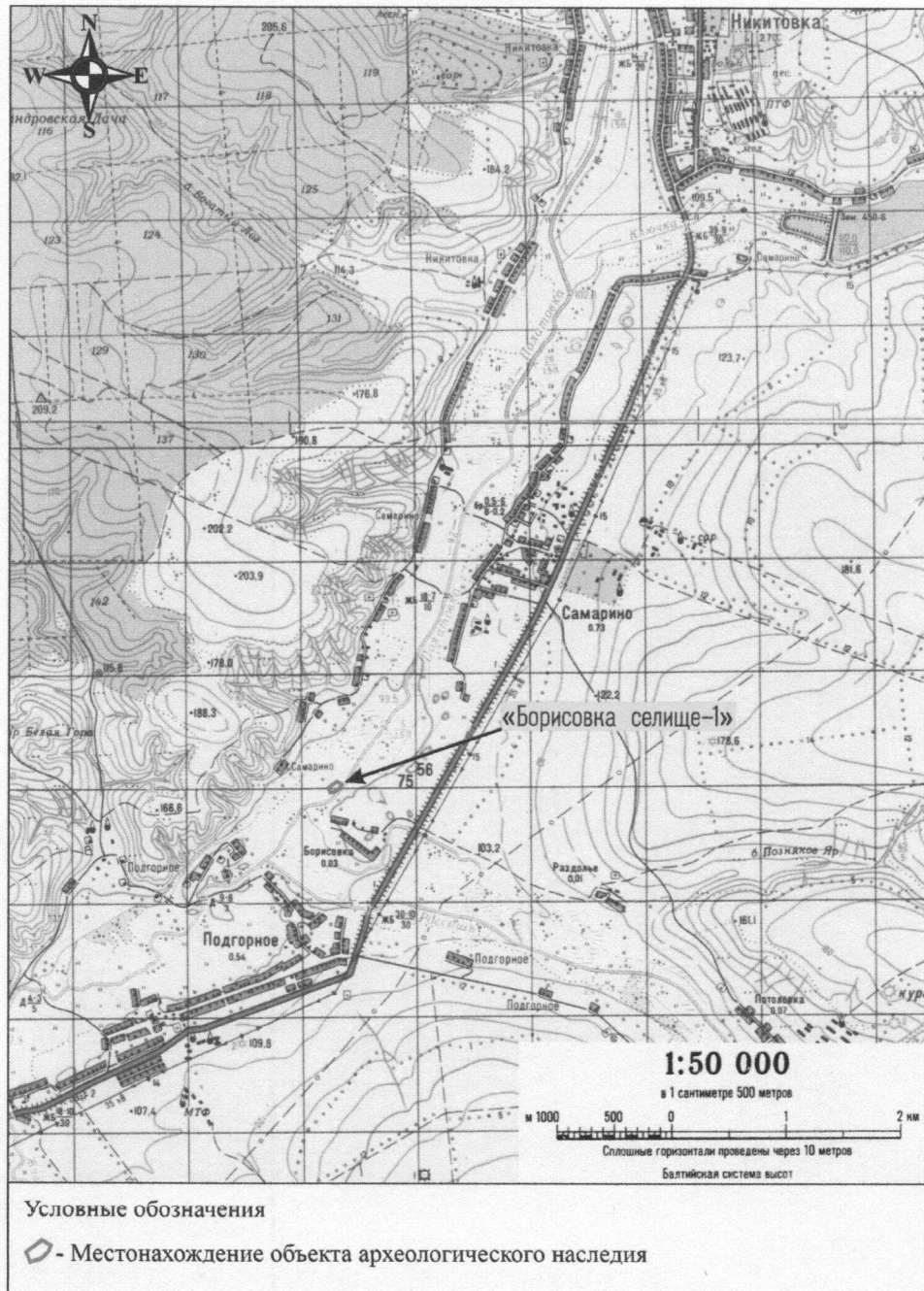


А.С. Чернявский

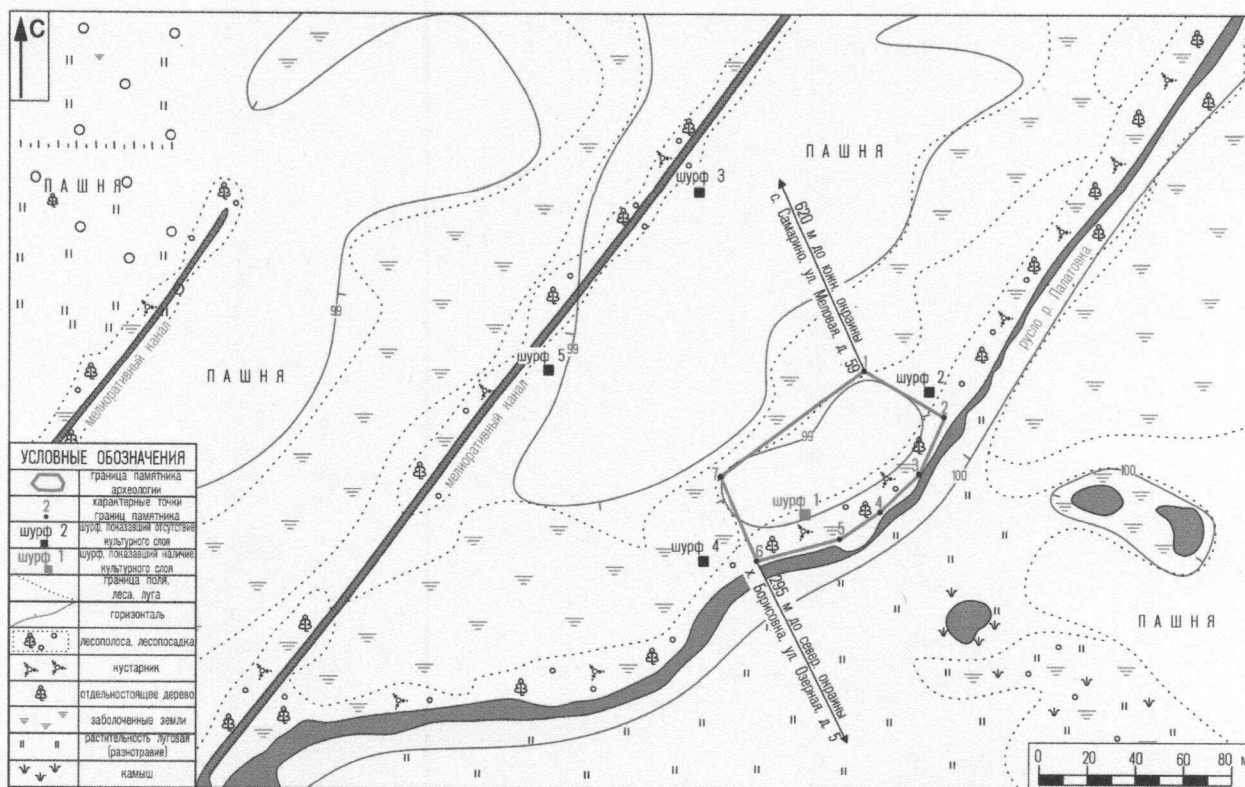
Приложение
к приказу управления государственной
охраны объектов культурного наследия
Белгородской области
от «20» *сентября* 2026 г.
№ 30-24/02

Границы территории объекта культурного наследия федерального значения
«Борисовка селище-1» (Белгородская область, Красногвардейский
муниципальный округ, в 295 м к северо-западу от х. Борисовка
(ул. Озерная, д. 5)

1.1. Ситуационный план границ территории объекта культурного наследия федерального значения «Борисовка селище-1»



1.2. Схема границ территории объекта культурного наследия федерального значения «Борисовка селище-1»




1.3. Сведения о частях границ объекта культурного наследия федерального значения «Борисовка селище-1»

Обозначение части границ		Описание прохождения части границ
от точки	до точки	
1	2	в юго-восточном направлении (азимут 122° 19') на протяжении 38.56 м
2	3	в юго-юго-западном направлении (азимут 206° 17') на протяжении 26.3 м
3	4	в юго-западном направлении (азимут 227° 26') на протяжении 21.01 м
4	5	в юго-западном направлении (азимут 237° 21') на протяжении 22.33 м
5	6	в западо-юго-западном направлении (азимут 255° 43') на протяжении 33.6 м
6	7	в северо-западном направлении (азимут 336° 27') на протяжении 38.87 м
7	1	в северо-восточном направлении (азимут 54° 56') на протяжении 75.04 м

1.4. Координаты поворотных точек границ территории объекта культурного наследия федерального значения «Борисовка селище-1»

Обозначение (номер) характерной точки	Координаты характерных точек во Всемирной геодезической системе координат (WGS-84)		Координаты характерных точек в местной системе координат (МСК-31)	
	Северной широты	Восточной долготы	X	Y
1	50,30463674	38,37060735	361939.413	2242083.731
2	50,30445183	38,37106517	361918.795	2242116.316
3	50,30423972	38,37090223	361895.218	2242104.672
4	50,30411177	38,37068531	361881.009	2242089.196
5	50,30400319	38,37042161	361868.960	2242070.391
6	50,30392824	38,36996480	361860.672	2242037.834
7	50,30424839	38,36974603	361896.308	2242022.303
1	50,30463674	38,37060735	361939.413	2242083.731

**Начальник управления государственной
охраны объектов культурного наследия
Белгородской области**



А.С. Чернявский