



АДМИНИСТРАЦИЯ ГУБЕРНАТОРА
БЕЛГОРОДСКОЙ ОБЛАСТИ

ЗАРЕГИСТРИРОВАНО

Регистрационный № 38

от «22» января 2026 г.

БЕЛГОРОДСКАЯ ОБЛАСТЬ

**УПРАВЛЕНИЕ ГОСУДАРСТВЕННОЙ ОХРАНЫ ОБЪЕКТОВ
КУЛЬТУРНОГО НАСЛЕДИЯ БЕЛГОРОДСКОЙ ОБЛАСТИ**

ПРИКАЗ

Белгород

«20» января 2026 г.

№ 30-24/07

**Об утверждении границ территории объекта культурного наследия
федерального значения «Самарино селище-13»**

В соответствии со статьями 3.1 и 5.1 Федерального закона от 25 июня 2002 года № 73-ФЗ «Об объектах культурного наследия (памятниках истории и культуры) народов Российской Федерации», подпунктом 2.1.4 Положения об управлении государственной охраны объектов культурного наследия Белгородской области, утвержденного постановлением Правительства Белгородской области от 14 декабря 2015 года № 453-пп, **п р и к а з ы в а ю:**

1. Утвердить границы территории объекта культурного наследия федерального значения «Самарино селище-13» (Белгородская область, Красногвардейский муниципальный округ, в 90 м к западу от с. Самарино (ул. Меловая, д. 37), включенного в единый государственный реестр объектов культурного наследия (памятников истории и культуры) народов Российской Федерации (далее – Реестр) в соответствии с решением малого Совета Белгородского областного Совета народных депутатов от 28 ноября 1992 года № 135 «Об утверждении дополнительного списка охраняемых памятников истории и культуры» (регистрационный номер в Реестре – 311740999170006), согласно приложению к настоящему приказу.

2. Особый режим использования земельного участка, в границах которого расположен объект культурного наследия федерального значения «Самарино селище-13», установлен статьей 5.1. Федерального закона от 25 июня 2002 года № 73-ФЗ «Об объектах культурного наследия (памятниках истории и культуры) народов Российской Федерации».

3. Консультанту отдела археологии управления государственной охраны объектов культурного наследия Белгородской области (Асеева Е.Р.) обеспечить:

- направление копии настоящего приказа администрации Красногвардейского муниципального округа для учета границ территории объекта культурного наследия в документах территориального планирования, правилах землепользования и застройки, документации по планировке территории;

- размещение настоящего приказа в федеральной государственной информационной системе территориального планирования;

- внесение сведений о границах территории объекта культурного наследия, указанного в пункте 1 настоящего приказа, в установленном порядке в единый государственный реестр объектов культурного наследия (памятников истории и культуры) народов Российской Федерации;

- направление настоящего приказа на опубликование в сетевом издании «Вестник нормативных правовых актов Белгородской области» (zakonbelregion.ru) и на «Официальном интернет-портале правовой информации» (www.pravo.gov.ru);

- размещение настоящего приказа на официальном сайте управления государственной охраны объектов культурного наследия области в информационно-телекоммуникационной сети Интернет (www.okn31.ru).

4. Контроль за исполнением настоящего приказа возложить на начальника отдела археологии управления государственной охраны объектов культурного наследия Белгородской области (Лошаков К.А.).

**Начальник управления государственной
охраны объектов культурного наследия
Белгородской области**

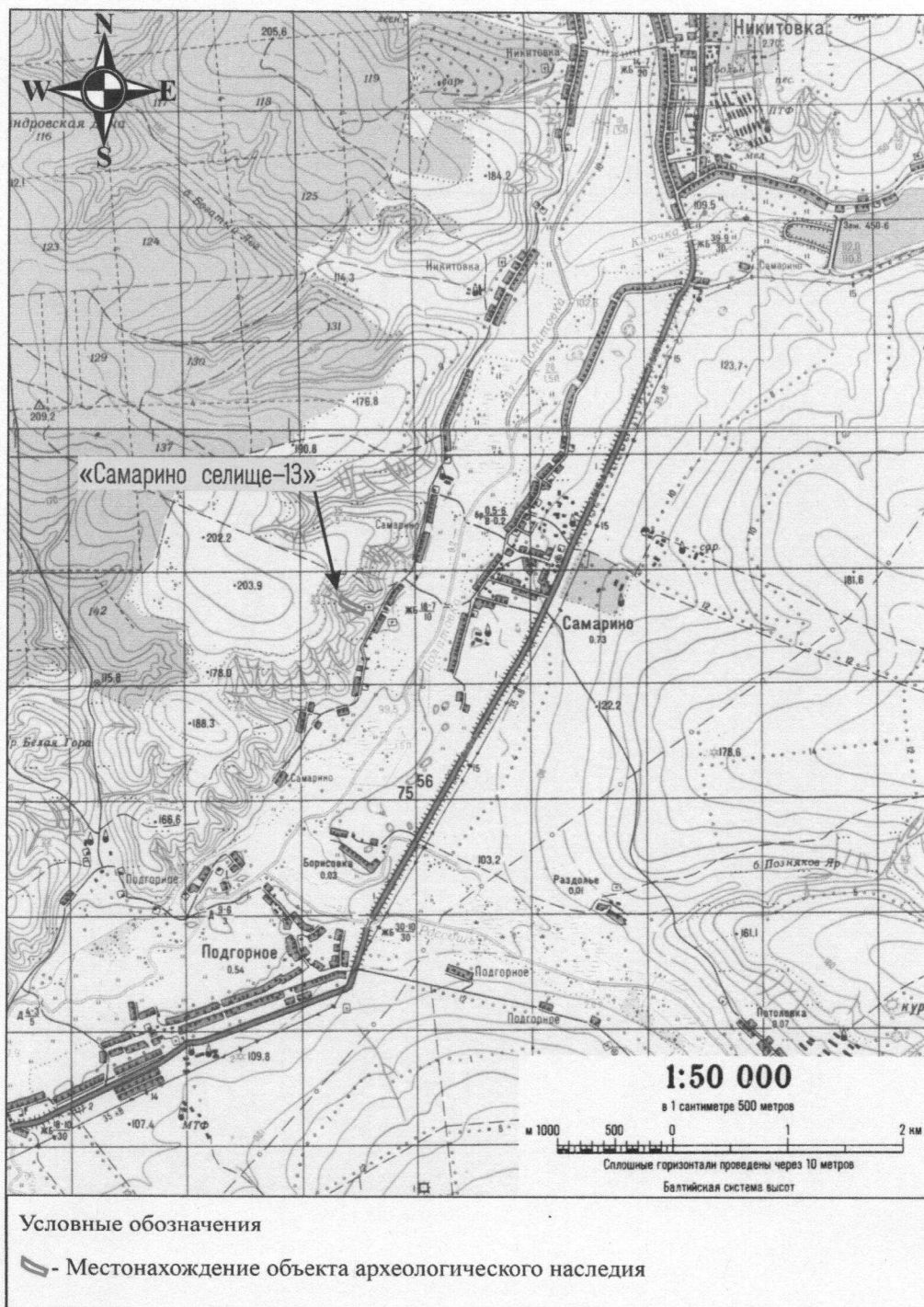


А.С. Чернявский

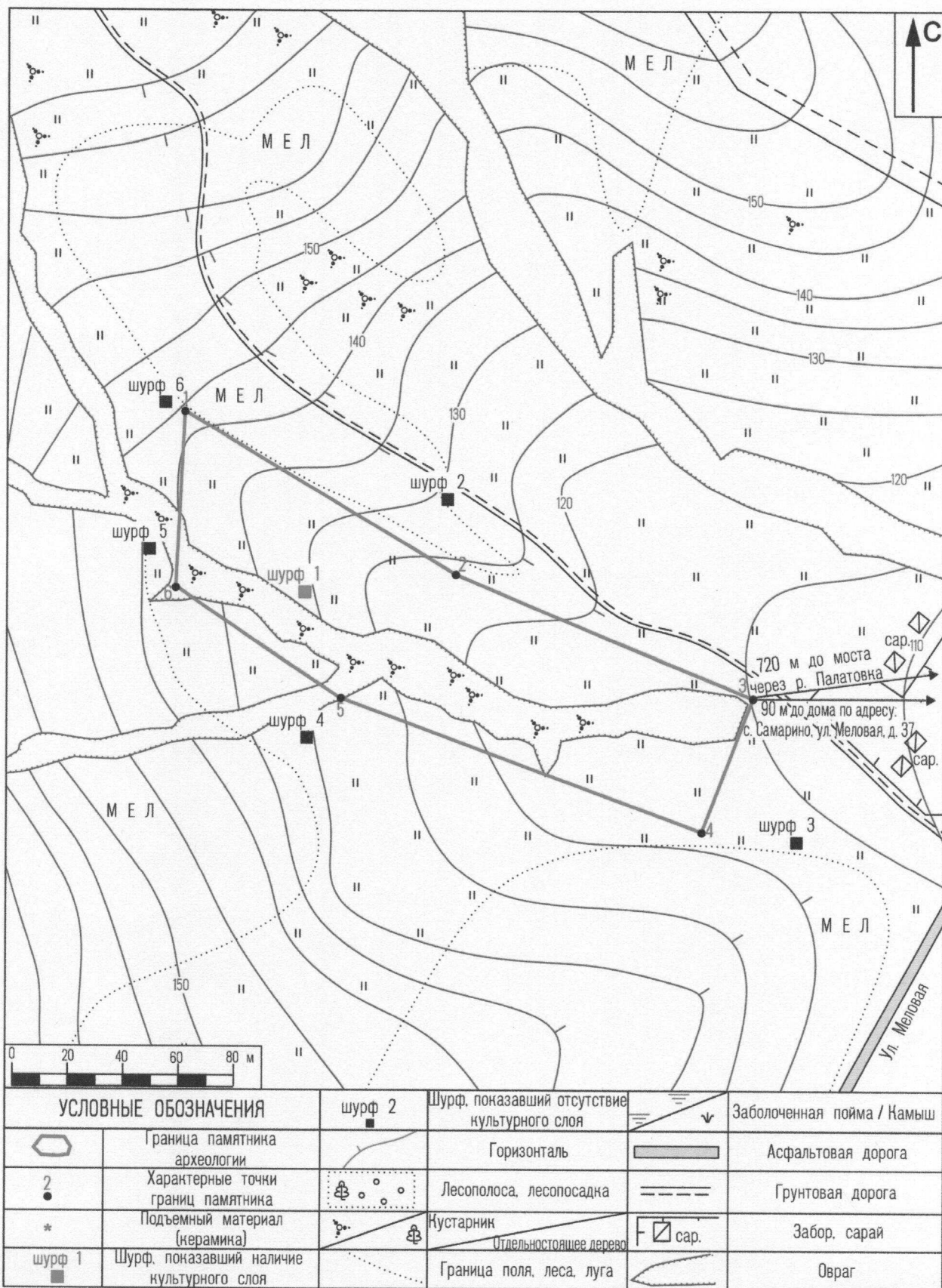
Приложение
к приказу управления государственной
охраны объектов культурного наследия
Белгородской области
от «20» сентября 2026 г. № 30-24/04

Границы территории объекта культурного наследия федерального значения
«Самарино селище-13» (Белгородская область, Красногвардейский
муниципальный округ, в 90 м к западу от с. Самарино (ул. Меловая, д. 37)

1.1. Ситуационный план границ территории объекта культурного наследия федерального значения «Самарино селище-13»



1.2. Схема границ территории объекта культурного наследия федерального значения «Самарино селище-13»




1.3. Сведения о частях границ объекта культурного наследия федерального значения «Самарино селище-13»

Обозначение части границ		Описание прохождения части границ
от точки	до точки	
1	2	в юго-восточном направлении (азимут 121° 05') на протяжении 114.3 м
2	3	в востоко-юго-восточном направлении (азимут 112° 39') на протяжении 117.01 м
3	4	в юго-юго-западном направлении (азимут 200° 48') на протяжении 51.61 м
4	5	в западо-северо-западном направлении (азимут 290° 16') на протяжении 140.5 м
5	6	в северо-западном направлении (азимут 304° 17') на протяжении 71.31 м
6	1	в северном направлении (азимут 2° 52') на протяжении 63.54 м

1.4. Координаты поворотных точек границ территории объекта культурного наследия федерального значения «Самарино селище-13»

Обозначение (номер) характерной точки	Координаты характерных точек во Всемирной геодезической системе координат (WGS-84)		Координаты характерных точек в местной системе координат (МСК-31)	
	Северной широты	Восточной долготы	X	Y
1	50,32033016	38,37171257	363684.953	2242165.092
2	50,31980097	38,37308820	363625.942	2242262.975
3	50,31939722	38,37460533	363580.872	2242370.958
4	50,31896329	38,37434884	363532.630	2242352.620
5	50,31939926	38,37249728	363581.320	2242220.823
6	50,31975965	38,37166915	363621.497	2242161.904
1	50,32033016	38,37171257	363684.953	2242165.092

**Начальник управления государственной охраны объектов культурного наследия
Белгородской области**



А.С. Чернявский