



БЕЛГОРОДСКАЯ ОБЛАСТЬ

ПРАВИТЕЛЬСТВО БЕЛГОРОДСКОЙ ОБЛАСТИ

ПОСТАНОВЛЕНИЕ

Белгород

« 27 » апреля 20 26 г.

№ 189-ПП

Об утверждении границ зон охраны, ограничений использования земельных участков, водных объектов и их частей и требований к градостроительным регламентам в границах зон охраны объектов культурного наследия (памятников истории и культуры), расположенных на территории Волоконовского муниципального округа Белгородской области

В целях обеспечения сохранности историко-культурного наследия Белгородской области, в соответствии с Федеральным законом от 25 июня 2002 года № 73-ФЗ «Об объектах культурного наследия (памятниках истории и культуры) народов Российской Федерации», постановлением Правительства Российской Федерации от 12 сентября 2015 года № 972 «Об утверждении Положения о зонах охраны объектов культурного наследия (памятников истории и культуры) народов Российской Федерации и о признании утратившими силу отдельных положений нормативных правовых актов Правительства Российской Федерации», законом Белгородской области от 13 ноября 2003 года № 97 «Об объектах культурного наследия (памятниках истории и культуры) Белгородской области» Правительство Белгородской области **п о с т а н о в л я е т:**

1. Утвердить границы зон охраны, ограничения использования земельных участков, водных объектов и их частей и требования к градостроительным регламентам в границах зон охраны объекта культурного наследия регионального значения «Бюст Н.К. Крупской», расположенного по адресу: Белгородская область, Волоконовский муниципальный округ, п. Волоконовка, ул. 60 лет Октября, 1 (приложение № 1).

2. Утвердить границы зон охраны, ограничения использования земельных участков, водных объектов и их частей и требования к градостроительным регламентам в границах зон охраны объекта культурного наследия регионального значения «Памятник В.И. Ленину», расположенного по адресу: Белгородская область, Волоконовский муниципальный округ, поселок Волоконовка, ул. Ленина, 1 (приложение № 2).

3. Утвердить границы зон охраны, ограничения использования земельных участков, водных объектов и их частей и требования к градостроительным регламентам в границах зон охраны объекта культурного наследия регионального значения «Памятник В.И. Ленину», расположенного по адресу: Белгородская область, Волоконовский муниципальный округ, с. Борисовка, ул. Первомайская (приложение № 3).

4. Утвердить границы зон охраны, ограничения использования земельных участков, водных объектов и их частей и требования к градостроительным регламентам в границах зон охраны объекта культурного наследия регионального значения «Памятник В.И. Ленину», расположенного по адресу: Белгородская область, Волоконовский муниципальный округ, с. Грушевка, ул. Центральная, 44а (приложение № 4).

5. Утвердить границы зон охраны, ограничения использования земельных участков, водных объектов и их частей и требования к градостроительным регламентам в границах зон охраны объекта культурного наследия регионального значения «Памятник В.И. Ленину», расположенного по адресу: Белгородская область, Волоконовский муниципальный округ, с. Голофеевка, ул. Центральная (приложение № 5).

6. Утвердить границы зон охраны, ограничения использования земельных участков, водных объектов и их частей и требования к градостроительным регламентам в границах зон охраны объекта культурного наследия регионального значения «Дом купца Потуданова М.А.», расположенного по адресу: Белгородская область, Волоконовский муниципальный округ, п. Волоконовка, ул. 60 лет Октября, 25 а (приложение № 6).

7. Утвердить границы зон охраны, ограничения использования земельных участков, водных объектов и их частей и требования к градостроительным регламентам в границах зон охраны объекта культурного наследия регионального значения «Усадебный дом купца Потуданова М.А.», расположенного по адресу: Белгородская область, Волоконовский муниципальный округ, п. Волоконовка, ул. 60 лет Октября, 27 (27 а) (приложение № 7).

8. Возмещение убытков, причиненных в связи с установлением границ зон охраны объектов культурного наследия, утвержденных в пунктах 1 – 7 настоящего постановления, осуществляется в соответствии с пунктами 8 и 9 статьи 57.1 Земельного кодекса Российской Федерации в сроки, установленные статьей 57.1 Земельного кодекса Российской Федерации.

9. Рекомендовать администрации Волоконовского муниципального округа Белгородской области (Сотников Е.А.) отобразить границы зон охраны, ограничения использования земельных участков, водных объектов и их частей в границах зон охраны объектов культурного наследия в генеральном плане Волоконовского муниципального округа Белгородской области, правилах землепользования и застройки Волоконовского муниципального округа Белгородской области и документации по планировке территорий, а также включить в информационную систему обеспечения градостроительной деятельности Волоконовского муниципального округа Белгородской области.

10. Контроль за исполнением настоящего постановления возложить на заместителя Губернатора Белгородской области – министра образования Белгородской области Милёхина А.В.

Информацию об исполнении постановления представить к 1 сентября 2028 года.

11. Настоящее постановление вступает в силу со дня его официального опубликования.

**Заместитель Губернатора
Белгородской области – руководитель
Администрации Губернатора
Белгородской области**



А.А. Лоренц

Приложение № 1

УТВЕРЖДЕНЫ
постановлением Правительства
Белгородской области
от « 27 » апреля 2026 г.
№ 189-пп

Границы зон охраны, ограничения использования земельных участков, водных объектов и их частей и требования к градостроительным регламентам в границах зон охраны объекта культурного наследия регионального значения «Бюст Н.К. Крупской», расположенного по адресу: Белгородская область, Волоконовский муниципальный округ, п. Волоконовка, ул. 60 лет Октября, 1

1. Охранная зона объекта культурного наследия

Для объекта культурного наследия устанавливается охранная зона (далее – ОЗ), состоящая из одного участка ОЗ.

1.1. Координаты поворотных точек границы участка ОЗ

№ поворотной точки	Координаты точек в системе координат МСК-31, м	
	X	Y
1	381882.81	2204418.19
2	381886.00	2204427.99
3	381887.00	2204430.78
4	381874.22	2204433.77
5	381868.96	2204435.00
6	381870.17	2204440.25
7	381875.43	2204439.04
8	381878.68	2204454.27
9	381865.84	2204457.01
10	381864.38	2204450.16
11	381860.53	2204440.62
12	381852.64	2204438.44
13	381856.22	2204425.50
1	381882.81	2204418.19

1.2. Ограничения использования земельных участков, водных объектов и их частей и требования к градостроительным регламентам в границах ОЗ

Запрещается:

- строительство, за исключением линейных объектов, указанных в пятом абзаце настоящего подраздела, и применение специальных мер, направленных на сохранение и (или) восстановление (регенерацию) историко-градостроительной и (или) природной среды объекта культурного наследия (восстановление, воссоздание, восполнение

частично или полностью утраченных элементов и (или) характеристик историко-градостроительной и (или) природной среды);

- использование строительных технологий, оказывающих негативное воздействие на объекты культурного наследия и историческую застройку;

- размещение взрыво- и пожароопасных объектов, угрожающих сохранности объектов культурного наследия;

- строительство линейных объектов наземным и надземным способами, за исключением случаев, если такое строительство направлено на минимизацию негативного воздействия на объект культурного наследия и его историко-градостроительную и (или) природную среду или необходимо для обеспечения его функционирования или обеспечения жизнедеятельности населения;

- размещение рекламы, вывесок, некапитальных строений, сооружений и объектов, включая автостоянки, киоски, навесы, за исключением случаев, необходимых для функционирования или обеспечения жизнедеятельности населения;

- размещение базовых станций сотовой связи, башенных и антенно-мачтовых конструкций, включая телевизионные и радиоантенны;

- проведение работ в области благоустройства, не предусматривающих соблюдение следующих требований:

- устройство новых, ремонт и реконструкция существующих пешеходных дорожек с использованием в покрытии пешеходных площадок, тротуаров, традиционных (камень, гранит, гравийная смесь) материалов или материалов, имитирующих натуральные;

- размещение малых архитектурных форм (скамеек, урн и иных сооружений) и отдельно стоящего оборудования освещения, отвечающих характеристикам исторической среды;

- озеленение территории и размещение элементов озеленения, не препятствующих визуальному восприятию объекта культурного наследия;





- установка глухих ограждений;

- размещение отходов производства и потребления, устройство складов и захоронений ядохимикатов.

**2. Схема границ зон охраны объекта культурного наследия
регионального значения «Бюст Н.К. Крупской», расположенного
по адресу: Белгородская область, Волоконовский муниципальный округ,
п. Волоконовка, ул. 60 лет Октября, 1**



Условные обозначения

-  Объект культурного наследия
-  Территория объекта культурного наследия
-  Охранная зона объекта культурного наследия (ОЗ)
-  1 Поворотные точки границ зон охраны объекта культурного наследия



Приложение № 2

УТВЕРЖДЕНЫ
постановлением Правительства
Белгородской области
от « 27 » апреля 2026 г.
№ 189-пп

Границы зон охраны, ограничения использования земельных участков, водных объектов и их частей и требования к градостроительным регламентам в границах зон охраны объекта культурного наследия регионального значения «Памятник В.И. Ленину», расположенного по адресу: Белгородская область, Волоконовский муниципальный округ, поселок Волоконовка, ул. Ленина, 1

1. Охранная зона объекта культурного наследия

Для объекта культурного наследия устанавливается охранная зона (далее – ОЗ), состоящая из одного участка ОЗ.

1.1. Координаты поворотных точек границы участка ОЗ

№ поворотной точки	Координаты точек в системе координат МСК-31, м	
	X	Y
Внутренняя граница		
14	382577.45	2205419.15
15	382574.57	2205424.07
16	382569.91	2205421.35
17	382572.79	2205416.43
14	382577.45	2205419.15
Внешняя граница		
1	382556.28	2205401.24
2	382582.39	2205402.61
3	382583.82	2205402.86
4	382584.98	2205403.35
5	382586.43	2205404.47
6	382587.22	2205405.49
7	382589.41	2205408.60
8	382590.32	2205410.57
9	382590.50	2205412.05
10	382590.30	2205413.58
11	382587.82	2205422.34
12	382581.36	2205434.39
13	382571.50	2205446.11
1	382556.28	2205401.24

1.2. Ограничения использования земельных участков, водных объектов и их частей и требования к градостроительным регламентам в границах ОЗ

Запрещается:

- строительство, за исключением линейных объектов, указанных в пятом абзаце настоящего подраздела, и применение специальных мер, направленных на сохранение и (или) восстановление (регенерацию) историко-градостроительной и (или) природной среды объекта культурного наследия (восстановление, воссоздание, восполнение частично или полностью утраченных элементов и (или) характеристик историко-градостроительной и (или) природной среды);

- использование строительных технологий, оказывающих негативное воздействие на объекты культурного наследия и историческую застройку;

- размещение взрыво- и пожароопасных объектов, угрожающих сохранности объектов культурного наследия;

- строительство линейных объектов наземным и надземным способами, за исключением случаев, если такое строительство направлено на минимизацию негативного воздействия на объект культурного наследия и его историко-градостроительную и (или) природную среду или необходимо для обеспечения его функционирования или обеспечения жизнедеятельности населения;

- размещение рекламы, вывесок, некапитальных строений, сооружений и объектов, включая автостоянки, киоски, навесы, за исключением случаев, необходимых для функционирования или обеспечения жизнедеятельности населения;

- размещение базовых станций сотовой связи, башенных и антенно-мачтовых конструкций, включая телевизионные и радиоантенны;

- проведение работ в области благоустройства, не предусматривающих соблюдение следующих требований:

устройство новых, ремонт и реконструкция существующих пешеходных дорожек с использованием в покрытии пешеходных площадок, тротуаров, традиционных (камень, гранит, гравийная смесь) материалов или материалов, имитирующих натуральные;

размещение малых архитектурных форм (скамеек, урн и иных сооружений) и отдельно стоящего оборудования освещения, отвечающих характеристикам исторической среды;

озеленение территории и размещение элементов озеленения, не препятствующих визуальному восприятию объекта культурного наследия;





установка глухих ограждений;

- размещение отходов производства и потребления, устройство складов и захоронений ядохимикатов.

**2. Схема границ зон охраны объекта культурного наследия
регионального значения «Памятник В.И. Ленину», расположенного
по адресу: Белгородская область, Волоконовский муниципальный округ,
поселок Волоконовка, ул. Ленина, 1**



Условные обозначения

-  Объект культурного наследия
-  Территория объекта культурного наследия
-  Охранная зона объекта культурного наследия (ОЗ)
-  1 Поворотные точки границ зон охраны объекта культурного наследия



Приложение № 3

УТВЕРЖДЕНЫ
 постановлением Правительства
 Белгородской области
 от « 27 » апреля 2026 г.
 № 189-пп

Границы зон охраны, ограничения использования земельных участков, водных объектов и их частей и требования к градостроительным регламентам в границах зон охраны объекта культурного наследия регионального значения «Памятник В.И. Ленину», расположенного по адресу: Белгородская область, Волоконовский муниципальный округ, с. Борисовка, ул. Первомайская

1. Охранная зона объекта культурного наследия

Для объекта культурного наследия устанавливается охранная зона (далее – ОЗ), состоящая из одного участка ОЗ.

1.1. Координаты поворотных точек границы участка ОЗ

№ поворотной точки	Координаты точек в системе координат МСК-31, м	
	X	Y
Внутренняя граница		
5	368252.53	2189938.77
6	368256.48	2189943.28
7	368251.90	2189947.14
8	368247.95	2189942.64
5	368252.53	2189938.77
Внешняя граница		
1	368272.24	2189894.70
2	368298.47	2189932.87
3	368250.06	2189975.37
4	368219.73	2189940.80
1	368272.24	2189894.70

1.2. Ограничения использования земельных участков, водных объектов и их частей и требования к градостроительным регламентам в границах ОЗ

Запрещается:

- строительство, за исключением линейных объектов, указанных в пятом абзаце настоящего подраздела, и применение специальных мер, направленных на сохранение и (или) восстановление (регенерацию) историко-градостроительной и (или) природной среды объекта культурного наследия (восстановление, воссоздание, восполнение

частично или полностью утраченных элементов и (или) характеристик историко-градостроительной и (или) природной среды);

- использование строительных технологий, оказывающих негативное воздействие на объекты культурного наследия и историческую застройку;

- размещение взрыво- и пожароопасных объектов, угрожающих сохранности объектов культурного наследия;

- строительство линейных объектов наземным и надземным способами, за исключением случаев, если такое строительство направлено на минимизацию негативного воздействия на объект культурного наследия и его историко-градостроительную и (или) природную среду или необходимо для обеспечения его функционирования или обеспечения жизнедеятельности населения;

- размещение рекламы, вывесок, некапитальных строений, сооружений и объектов, включая автостоянки, киоски, навесы, за исключением случаев, необходимых для функционирования или обеспечения жизнедеятельности населения;

- размещение базовых станций сотовой связи, башенных и антенно-мачтовых конструкций, включая телевизионные и радиоантенны;

- проведение работ в области благоустройства, не предусматривающих соблюдение следующих требований:

- устройство новых, ремонт и реконструкция существующих пешеходных дорожек с использованием в покрытии (пешеходных площадок, тротуаров, традиционных (камень, гранит, гравийная смесь) материалов или материалов, имитирующих натуральные;

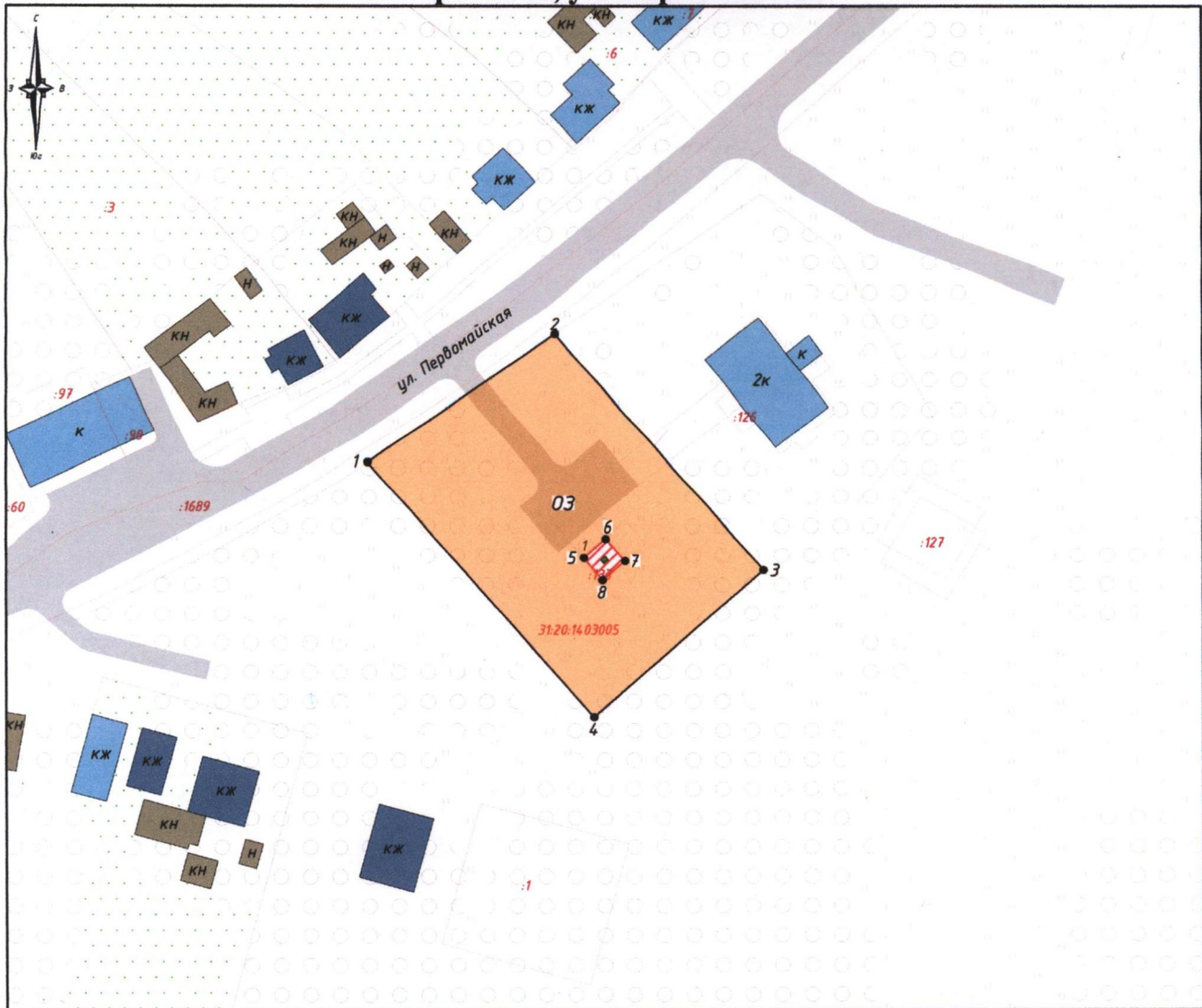
- размещение малых архитектурных форм (скамеек, урн и иных сооружений) и отдельно стоящего оборудования освещения, отвечающих характеристикам исторической среды;

- озеленение территории и размещение элементов озеленения, не препятствующих визуальному восприятию объекта культурного наследия;





- установка глухих ограждений;

- размещение отходов производства и потребления, устройство складов и захоронений ядохимикатов.

**2. Схема границ зон охраны объекта культурного наследия
регионального значения «Памятник В.И. Ленину», расположенного
по адресу: Белгородская область, Волоконовский муниципальный округ,
с. Борисовка, ул. Первомайская**



Условные обозначения

-  Объект культурного наследия
-  Территория объекта культурного наследия
-  Охранная зона объекта культурного наследия (ОЗ)
-  Поворотные точки границ зон охраны объекта культурного наследия



Приложение № 4

УТВЕРЖДЕНЫ
постановлением Правительства
Белгородской области
от « 27 » апреля 2026 г.
№ 189-пп

Границы зон охраны, ограничения использования земельных участков, водных объектов и их частей и требования к градостроительным регламентам в границах зон охраны объекта культурного наследия регионального значения «Памятник В.И. Ленину», расположенного по адресу: Белгородская область, Волоконовский муниципальный округ, с. Грушевка, ул. Центральная, 44а

1. Охранная зона объекта культурного наследия

Для объекта культурного наследия устанавливается охранная зона (далее – ОЗ), состоящая из одного участка ОЗ.

1.1. Координаты поворотных точек границы участка ОЗ

№ поворотной точки	Координаты точек в системе координат МСК-31, м	
	X	Y
Внутренняя граница		
7	374122.97	2193579.17
8	374126.50	2193582.71
9	374122.97	2193586.24
10	374119.43	2193582.70
7	374122.97	2193579.17
Внешняя граница		
1	374140.25	2193561.11
2	374142.08	2193592.28
3	374127.20	2193593.16
4	374127.16	2193588.22
5	374105.66	2193588.40
6	374103.66	2193564.12
1	374140.25	2193561.11

1.2. Ограничения использования земельных участков, водных объектов и их частей и требования к градостроительным регламентам в границах ОЗ

Запрещается:

- строительство, за исключением линейных объектов, указанных в пятом абзаце настоящего подраздела, и применение специальных мер, направленных на сохранение и (или) восстановление (регенерацию) историко-градостроительной и (или) природной среды объекта культурного наследия (восстановление, воссоздание, восполнение частично или полностью утраченных элементов и (или) характеристик историко-градостроительной и (или) природной среды);

- использование строительных технологий, оказывающих негативное воздействие на объекты культурного наследия и историческую застройку;

- размещение взрыво- и пожароопасных объектов, угрожающих сохранности объектов культурного наследия;

- строительство линейных объектов наземным и надземным способами, за исключением случаев, если такое строительство направлено на минимизацию негативного воздействия на объект культурного наследия и его историко-градостроительную и (или) природную среду или необходимо для обеспечения его функционирования или обеспечения жизнедеятельности населения;

- размещение рекламы, вывесок, некапитальных строений, сооружений и объектов, включая автостоянки, киоски, навесы, за исключением случаев, необходимых для функционирования или обеспечения жизнедеятельности населения;

- размещение базовых станций сотовой связи, башенных и антенно-мачтовых конструкций, включая телевизионные и радиоантенны;

- проведение работ в области благоустройства, не предусматривающих соблюдение следующих требований:

устройство новых, ремонт и реконструкция существующих пешеходных дорожек с использованием в покрытии пешеходных площадок, тротуаров, традиционных (камень, гранит, гравийная смесь) материалов или материалов, имитирующих натуральные;

размещение малых архитектурных форм (скамеек, урн и иных сооружений) и отдельно стоящего оборудования освещения, отвечающих характеристикам исторической среды;

озеленение территории и размещение элементов озеленения, не препятствующих визуальному восприятию объекта культурного наследия;

установка глухих ограждений;

- размещение отходов производства и потребления, устройство складов и захоронений ядохимикатов.

Приложение № 5

УТВЕРЖДЕНЫ
постановлением Правительства
Белгородской области
от « 27 » апреля 2026 г.
№ 189-пп

Границы зон охраны, ограничения использования земельных участков, водных объектов и их частей и требования к градостроительным регламентам в границах зон охраны объекта культурного наследия регионального значения «Памятник В.И. Ленину», расположенного по адресу: Белгородская область, Волоконовский муниципальный округ, с. Голофеевка, ул. Центральная

1. Охранная зона объекта культурного наследия

Для объекта культурного наследия устанавливается охранная зона (далее – ОЗ), состоящая из одного участка ОЗ.

1.1. Координаты поворотных точек границы участка ОЗ

№ поворотной точки	Координаты точек в системе координат МСК-31, м	
	X	Y
Внутренняя граница		
5	369019.45	2211219.99
6	369010.91	2211240.26
7	369003.50	2211237.23
8	369012.05	2211216.96
5	369019.45	2211219.99
Внешняя граница		
1	369040.29	2211189.59
2	369014.91	2211252.48
3	368989.25	2211242.05
4	369015.10	2211178.47
1	369040.29	2211189.59

1.2. Ограничения использования земельных участков, водных объектов и их частей и требования к градостроительным регламентам в границах ОЗ

Запрещается:

- строительство, за исключением линейных объектов, указанных в пятом абзаце настоящего подраздела, и применение специальных мер, направленных на сохранение и (или) восстановление (регенерацию) историко-градостроительной и (или) природной среды объекта культурного наследия (восстановление, воссоздание, восполнение

частично или полностью утраченных элементов и (или) характеристик историко-градостроительной и (или) природной среды);

- использование строительных технологий, оказывающих негативное воздействие на объекты культурного наследия и историческую застройку;

- размещение взрыво- и пожароопасных объектов, угрожающих сохранности объектов культурного наследия;

- строительство линейных объектов наземным и надземным способами, за исключением случаев, если такое строительство направлено на минимизацию негативного воздействия на объект культурного наследия и его историко-градостроительную и (или) природную среду или необходимо для обеспечения его функционирования или обеспечения жизнедеятельности населения;

- размещение рекламы, вывесок, некапитальных строений, сооружений и объектов, включая автостоянки, киоски, навесы, за исключением случаев, необходимых для функционирования или обеспечения жизнедеятельности населения;

- размещение базовых станций сотовой связи, башенных и антенно-мачтовых конструкций, включая телевизионные и радиоантенны;

- проведение работ в области благоустройства, не предусматривающих соблюдение следующих требований:

- устройство новых, ремонт и реконструкция существующих пешеходных дорожек с использованием в покрытии пешеходных площадок, тротуаров, традиционных (камень, гранит, гравийная смесь) материалов или материалов, имитирующих натуральные;

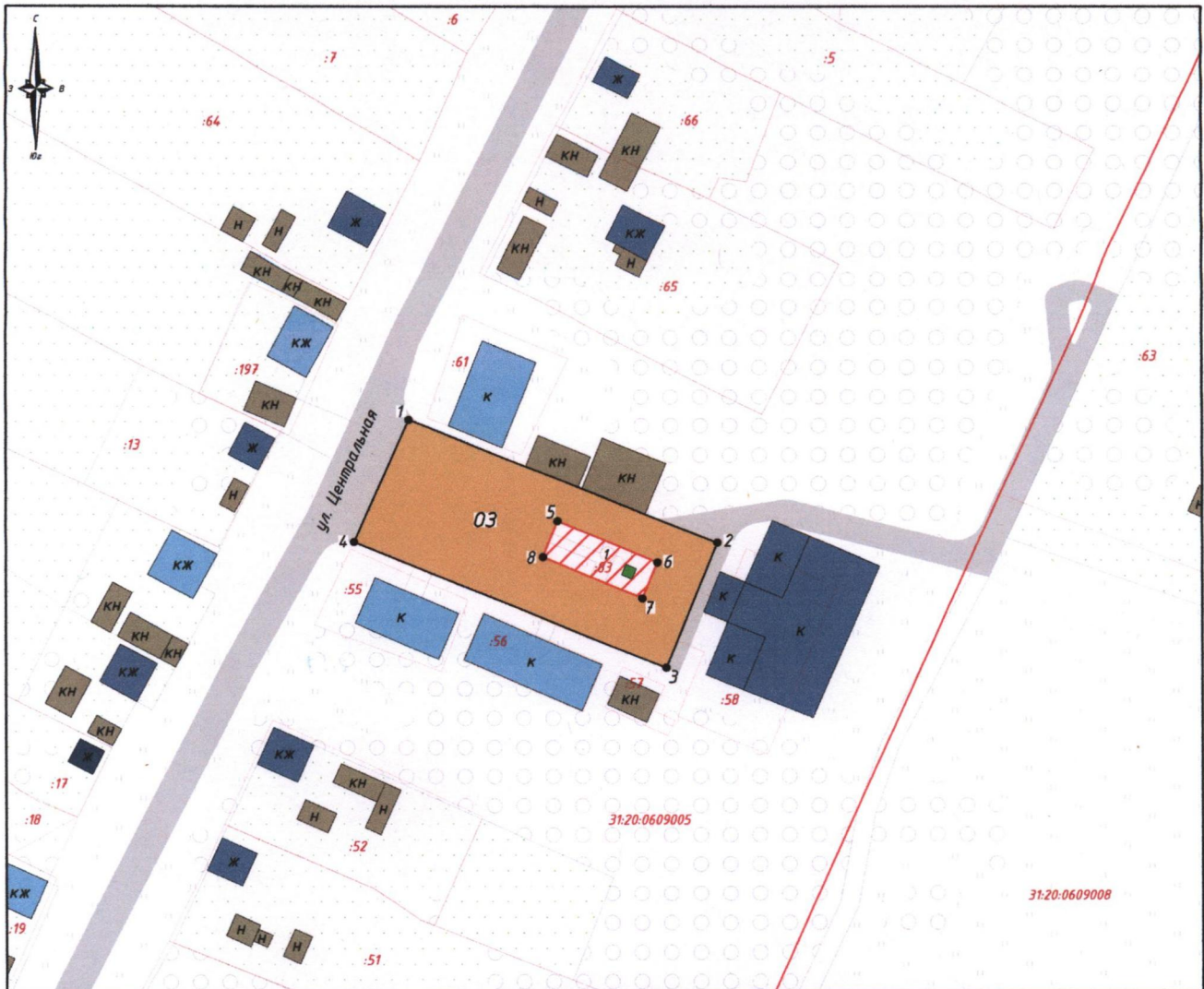
- размещение малых архитектурных форм (скамеек, урн и иных сооружений) и отдельно стоящего оборудования освещения, отвечающих характеристикам исторической среды;

- озеленение территории и размещение элементов озеленения, не препятствующих визуальному восприятию объекта культурного наследия;

- установка глухих ограждений;

- размещение отходов производства и потребления, устройство складов и захоронений ядохимикатов.

**2. Схема границ зон охраны объекта культурного наследия
регионального значения «Памятник В.И. Ленину», расположенного
по адресу: Белгородская область, Волоконовский муниципальный округ,
с. Голофеевка, ул. Центральная**



Условные обозначения

- Объект культурного наследия
- Территория объекта культурного наследия
- Охранная зона объекта культурного наследия
- 1 Поворотные точки границ зон охраны объекта культурного наследия



Приложение № 6

УТВЕРЖДЕНЫ
постановлением Правительства
Белгородской области
от « 27 » апреля 2026 г.
№ 189-пп

Границы зон охраны, ограничения использования земельных участков, водных объектов и их частей и требования к градостроительным регламентам в границах зон охраны объекта культурного наследия регионального значения «Дом купца Потуданова М.А.», расположенного по адресу: Белгородская область, Волоконовский муниципальный округ, п. Волоконовка, ул. 60 лет Октября, 25 а

1. Охранная зона объекта культурного наследия

Для объекта культурного наследия устанавливается охранная зона (далее – ОЗ), состоящая из одного участка ОЗ.

1.1. Координаты поворотных точек границы участка ОЗ

№ поворотной точки	Координаты точек в системе координат МСК-31, м	
	X	Y
1	382204.21	2204242.28
2	382205.64	2204245.97
3	382188.55	2204251.55
4	382192.64	2204262.22
5	382165.49	2204272.27
6	382175.37	2204287.76
7	382161.27	2204295.82
8	382169.54	2204309.49
9	382181.67	2204302.41
10	382184.39	2204309.71
11	382191.00	2204314.35
12	382179.36	2204315.14
13	382172.03	2204317.84
14	382170.30	2204314.47
15	382159.73	2204296.74
16	382156.79	2204291.80
17	382151.66	2204294.84
18	382145.27	2204303.21
19	382135.39	2204310.42

№ поворотной точки	Координаты точек в системе координат МСК-31, м	
	X	Y
20	382127.08	2204297.33
21	382117.08	2204261.33
22	382147.64	2204252.84
23	382181.69	2204244.85
1	382204.21	2204242.28

1.2. Ограничения использования земельных участков, водных объектов и их частей и требования к градостроительным регламентам в границах ОЗ

Запрещается:

- строительство, за исключением линейных объектов, указанных в пятом абзаце настоящего подраздела, и применение специальных мер, направленных на сохранение и (или) восстановление (регенерацию) историко-градостроительной и (или) природной среды объекта культурного наследия (восстановление, воссоздание, восполнение частично или полностью утраченных элементов и (или) характеристик историко-градостроительной и (или) природной среды);

- использование строительных технологий, оказывающих негативное воздействие на объекты культурного наследия и историческую застройку;

- размещение взрыво- и пожароопасных объектов, угрожающих сохранности объектов культурного наследия;

- строительство линейных объектов наземным и надземным способом, за исключением случаев, если такое строительство направлено на минимизацию негативного воздействия на объект культурного наследия и его историко-градостроительную и (или) природную среду или необходимо для обеспечения его функционирования или обеспечения жизнедеятельности населения;

- размещение рекламы, вывесок, некапитальных строений, сооружений и объектов, включая автостоянки, киоски, навесы, за исключением случаев, необходимых для функционирования или обеспечения жизнедеятельности населения;

- размещение базовых станций сотовой связи, башенных и антенно-мачтовых конструкций, включая телевизионные и радиоантенны;

- проведение работ в области благоустройства, не предусматривающих соблюдение следующих требований:

устройство новых, ремонт и реконструкция существующих пешеходных дорожек с использованием в покрытии пешеходных площадок, тротуаров традиционных (камень, гранит, гравийная смесь) материалов или материалов, имитирующих натуральные;

размещение малых архитектурных форм (скамеек, урн и иных сооружений) и отдельно стоящего оборудования освещения, отвечающих характеристикам исторической среды;

озеленение территории и размещение элементов озеленения, не препятствующих визуальному восприятию объекта культурного наследия;

установка глухих ограждений;

- размещение отходов производства и потребления, устройство складов и захоронений ядохимикатов.

**2. Зона регулирования застройки и хозяйственной деятельности
объекта культурного наследия**

Для объекта культурного наследия устанавливается зона регулирования застройки и хозяйственной деятельности (далее – ЗРЗ), состоящая из двух участков ЗРЗ: участок 1, участок 2.

2.1. Координаты поворотных точек границы участков ЗРЗ

№ поворотной точки	Координаты точек в системе координат МСК-31, м	
	X	Y
Участок 1		
2	382205.64	2204245.97
24	382217.46	2204276.50
25	382224.47	2204273.79
26	382233.19	2204297.62
27	382227.13	2204299.96
28	382232.37	2204313.54
29	382232.99	2204315.14
30	382230.89	2204315.57
31	382199.41	2204327.29
11	382191.00	2204314.35
10	382184.39	2204309.71
9	382181.67	2204302.41
34	382177.49	2204291.18
6	382175.37	2204287.76
5	382165.49	2204272.27
4	382192.64	2204262.22
3	382188.55	2204251.55
2	382205.64	2204245.97
Участок 2		
16	382156.79	2204291.80
15	382159.73	2204296.74
14	382170.30	2204314.47
13	382172.03	2204317.84
32	382165.90	2204323.41
33	382162.50	2204331.17
34	382162.46	2204335.44
35	382153.91	2204340.79
19	382135.39	2204310.42
18	382145.27	2204303.21
17	382151.66	2204294.84
16	382156.79	2204291.80

2.2. Ограничения использования земельных участков, водных объектов и их частей и требования к градостроительным регламентам в границах ЗРЗ

Запрещается:

- использование строительных технологий, оказывающих негативное воздействие на объекты культурного наследия и историческую застройку;

- размещение взрыво- и пожароопасных объектов, угрожающих сохранности объектов культурного наследия;

- строительство, реконструкция объектов капитального строительства, не соответствующие следующим требованиям, за исключением случаев, если такие строительство, реконструкция необходимы для обеспечения функционирования объекта культурного наследия:

максимальная высота зданий, строений, сооружений – 12 метров от отметки земли до максимальной отметки крыши (не более 258,5 метра в Балтийской системе высот);

тип крыши – скатная, вальмовая;

материалы отделки фасадов – керамический кирпич, камень, штукатурка;

цветовое решение фасадов – разбеленные или приглушенные цвета широкой цветовой гаммы (оттенки серого, голубого, серо-зеленого, окиси хрома, терракотового, бежевого, желтого, молочно-белого, охры);

- строительство линейных объектов наземным и надземным способом, за исключением случаев, если такое строительство направлено на минимизацию негативного воздействия на объект культурного наследия и его историко-градостроительную и (или) природную среду или необходимо для обеспечения его функционирования или обеспечения жизнедеятельности населения;

- размещение рекламы, за исключением следующих видов рекламных конструкций:

рекламных конструкций и информационных указателей габаритами не более 1,2 метра × 0,8 метра;

строительной сетки с информацией об объекте строительства, ремонта, реконструкции;






элементов информационно-декоративного оформления событийного характера (мобильные информационные конструкции), включая праздничное оформление;

- размещение базовых станций сотовой связи, башенных и антенно-мачтовых конструкций, включая телевизионные и радиоантенны.

**3. Схема границ зон охраны объекта культурного наследия
регионального значения «Дом купца Потуданова М.А.», расположенного
по адресу: Белгородская область, Волоконовский муниципальный округ,
п. Волоконовка, ул. 60 лет Октября, 25 а**



Условные обозначения

-  Объект культурного наследия
-  Территория объекта культурного наследия
-  Охранная зона объекта культурного наследия (ОЗ)
-  Зоны регулирования застройки и хозяйственной деятельности объекта культурного наследия (ЗРЗ).
-  1 Поворотные точки границ зон охраны объекта культурного наследия



Приложение № 7

УТВЕРЖДЕНЫ
постановлением Правительства
Белгородской области
от « 27 » апреля 2026 г.
№ 189-ПП

Границы зон охраны, ограничения использования земельных участков, водных объектов и их частей и требования к градостроительным регламентам в границах зон охраны объекта культурного наследия регионального значения «Усадебный дом купца Потуданова М.А.», расположенного по адресу: Белгородская область, Волоконовский муниципальный округ, п. Волоконовка, ул. 60 лет Октября, 27 (27 а)

1. Охранная зона объекта культурного наследия

Для объекта культурного наследия устанавливается охранная зона (далее – ОЗ), состоящая из одного участка ОЗ.

1.1. Координаты поворотных точек границы участка ОЗ

№ поворотной точки	Координаты точек в системе координат МСК-31, м	
	X	Y
1	382252.89	2204358.44
2	382254.99	2204373.84
3	382230.46	2204383.89
4	382189.86	2204401.90
5	382185.95	2204403.95
6	382177.23	2204388.82
7	382182.31	2204387.19
8	382208.30	2204371.43
9	382209.12	2204372.57
10	382220.09	2204366.05
11	382219.41	2204364.70
12	382223.20	2204364.02
13	382247.87	2204359.20
1	382252.89	2204358.44

1.2. Ограничения использования земельных участков, водных объектов и их частей и требования к градостроительным регламентам в границах ОЗ

Запрещается:

- строительство, за исключением линейных объектов, указанных в пятом абзаце настоящего подраздела, и применение специальных мер, направленных на сохранение и (или) восстановление (регенерацию) историко-градостроительной и (или) природной среды объекта культурного наследия (восстановление, воссоздание, восполнение

частично или полностью утраченных элементов и (или) характеристик историко-градостроительной и (или) природной среды);

- использование строительных технологий, оказывающих негативное воздействие на объекты культурного наследия и историческую застройку;

- размещение взрыво- и пожароопасных объектов, угрожающих сохранности объектов культурного наследия;

- строительство линейных объектов наземным и надземным способом, за исключением случаев, если такое строительство направлено на минимизацию негативного воздействия на объект культурного наследия и его историко-градостроительную и (или) природную среду или необходимо для обеспечения его функционирования или обеспечения жизнедеятельности населения;

- размещение рекламы, вывесок, некапитальных строений, сооружений и объектов, включая автостоянки, киоски, навесы, за исключением случаев, необходимых для функционирования или обеспечения жизнедеятельности населения;

- размещение базовых станций сотовой связи, башенных и антенно-мачтовых конструкций, включая телевизионные и радиоантенны;

- проведение работ в области благоустройства, не предусматривающих соблюдение следующих требований:

- устройство новых, ремонт и реконструкция существующих пешеходных дорожек с использованием в покрытии пешеходных площадок, тротуаров традиционных (камень, гранит, гравийная смесь) материалов или материалов, имитирующих натуральные;

- размещение малых архитектурных форм (скамеек, урн и иных сооружений) и отдельно стоящего оборудования освещения, отвечающих характеристикам исторической среды;

- озеленение территории и размещение элементов озеленения, не препятствующих визуальному восприятию объекта культурного наследия;

- установка глухих ограждений;

- размещение отходов производства и потребления, устройство складов и захоронений ядохимикатов.

2. Зона регулирования застройки и хозяйственной деятельности объекта культурного наследия

Для объекта культурного наследия устанавливается зона регулирования застройки и хозяйственной деятельности (далее – ЗРЗ), состоящая из одного участка ЗРЗ.

2.1. Координаты поворотных точек границы участка ЗРЗ

№ поворотной точки	Координаты точек в системе координат МСК-31, м	
	X	Y
14	382242.63	2204310.45
15	382246.81	2204311.05
16	382249.94	2204322.50
17	382250.50	2204338.45
18	382251.25	2204346.39

№ поворотной точки	Координаты точек в системе координат МСК-31, м	
	X	Y
1	382252.89	2204358.44
13	382247.87	2204359.20
12	382223.20	2204364.02
11	382219.41	2204364.70
19	382210.66	2204350.13
20	382199.16	2204355.17
21	382201.22	2204358.80
22	382207.92	2204370.90
8	382208.30	2204371.43
7	382182.31	2204387.19
6	382177.23	2204388.82
23	382169.62	2204375.62
24	382172.05	2204374.22
25	382153.91	2204340.79
26	382162.46	2204335.44
27	382162.50	2204331.17
28	382165.90	2204323.41
29	382172.03	2204317.84
30	382179.36	2204315.14
31	382191.00	2204314.35
32	382199.41	2204327.29
33	382230.89	2204315.57
34	382232.99	2204315.14
35	382232.37	2204313.54
14	382242.63	2204310.45

2.2. Ограничения использования земельных участков, водных объектов и их частей и требования к градостроительным регламентам в границах ЗРЗ

Запрещается:

- использование строительных технологий, оказывающих негативное воздействие на объекты культурного наследия и историческую застройку;
- размещение взрыво- и пожароопасных объектов, угрожающих сохранности объектов культурного наследия;
- строительство, реконструкция объектов капитального строительства, не соответствующих следующим требованиям, за исключением случаев, если такие строительство, реконструкция необходимы для обеспечения функционирования объекта культурного наследия:

максимальная высота зданий, строений, сооружений – 12 метров от отметки земли до максимальной отметки крыши (не более 258,5 метра в Балтийской системе высот);

тип крыши – скатная, вальмовая;

материалы отделки фасадов – керамический кирпич, камень, штукатурка;

цветовое решение фасадов – разбеленные или приглушенные цвета широкой цветовой гаммы (оттенки серого, голубого, серо-зеленого, окиси хрома, терракотового, бежевого, желтого, молочно-белого, охры);

- строительство линейных объектов наземным и надземным способом, за исключением случаев, если такое строительство направлено на минимизацию негативного воздействия на объект культурного наследия и его историко-градостроительную и (или) природную среду или необходимо для обеспечения его функционирования или обеспечения жизнедеятельности населения;

- размещение рекламы, за исключением следующих видов рекламных конструкций:

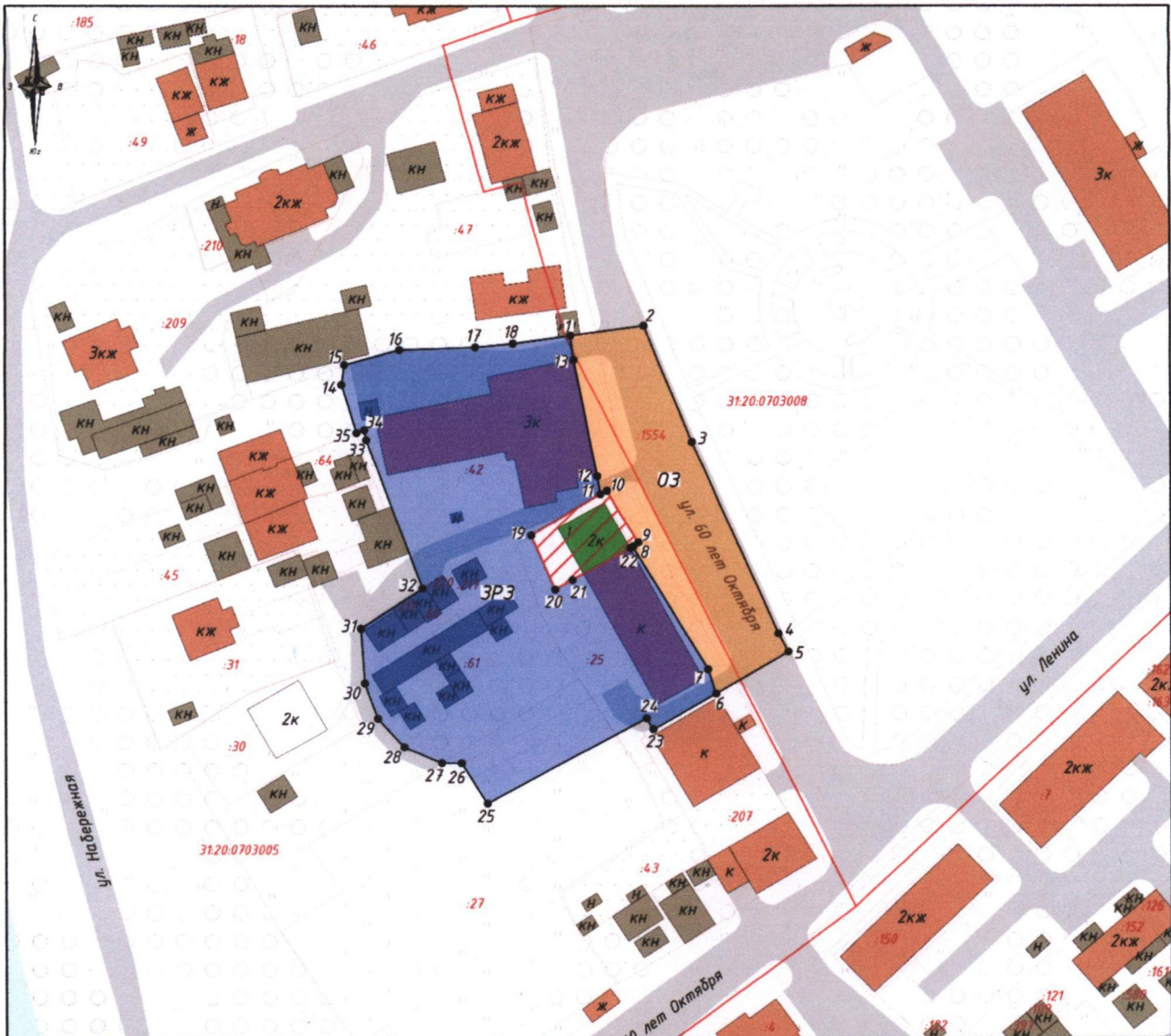
рекламных конструкций и информационных указателей габаритами не более 1,2 метра × 0,8 метра;

строительной сетки с информацией об объекте строительства, ремонта, реконструкции;






элементов информационно-декоративного оформления событийного характера (мобильные информационные конструкции), включая праздничное оформление;

- размещение базовых станций сотовой связи, башенных и антенно-мачтовых конструкций, включая телевизионные и радиоантенны.

**3. Схема границ зон охраны объекта культурного наследия
регионального значения «Усадьба купца Потуданова М.А.»,
расположенного по адресу: Белгородская область, Волоконовский
муниципальный округ, п. Волоконовка, ул. 60 лет Октября, 27 (27 а)**



Условные обозначения

-  Объект культурного наследия
-  Территория объекта культурного наследия
-  Охранная зона объекта культурного наследия (ОЗ)
-  Зоны регулирования застройки и хозяйственной деятельности объекта культурного наследия (ЗРЗ)
-  1 Поворотные точки границ зон охраны объекта культурного наследия

