



ПРАВИТЕЛЬСТВО АРХАНГЕЛЬСКОЙ ОБЛАСТИ
**ИНСПЕКЦИЯ ПО ОХРАНЕ ОБЪЕКТОВ КУЛЬТУРНОГО НАСЛЕДИЯ
АРХАНГЕЛЬСКОЙ ОБЛАСТИ**

ПОСТАНОВЛЕНИЕ

от 15 января 2025 г. № 11-п

г. Архангельск

**Об утверждении границ территорий
объектов культурного наследия (памятников истории и культуры)
народов Российской Федерации, расположенных в Устьянском
муниципальном округе Архангельской области**

В соответствии с подпунктом 10 пункта 2 статьи 33 Федерального закона от 25 июня 2002 года № 73-ФЗ «Об объектах культурного наследия (памятниках истории и культуры) народов Российской Федерации», пунктом 28 статьи 6 областного закона от 15 февраля 2010 года № 132-10-ОЗ «О регулировании отношений в сфере сохранения, использования, популяризации и государственной охраны объектов культурного наследия (памятников истории и культуры) народов Российской Федерации на территории Архангельской области», подпунктом 14 пункта 9 Положения об инспекции по охране объектов культурного наследия Архангельской области, утвержденного постановлением Правительства Архангельской области от 28 июня 2016 года № 234-пп, инспекция по охране объектов культурного наследия Архангельской области **п о с т а н о в л я е т:**

1. Утвердить согласно приложению границы и режимы использования территорий объектов культурного наследия (памятников истории и культуры) народов Российской Федерации регионального значения:

«Богадельня», расположенного по адресу: Архангельская область, Устьянский муниципальный округ, выселок Горский, д. 6, принятого на государственную охрану постановлением администрации Архангельской области от 13 августа 1998 года № 207 «О принятии на государственную

охрану памятников истории и культуры Архангельской области» (приложение № 1);

«Дом Лоскутова», расположенного по адресу: Архангельская область, Устьянский муниципальный округ, дер. Фомин Починок, д. 10, принятого на государственную охрану постановлением администрации Архангельской области от 13 августа 1998 года № 207 «О принятии на государственную охрану памятников истории и культуры Архангельской области» (приложение № 2);

«Церковь Никольская», расположенного по адресу: Архангельская область, Устьянский муниципальный округ, дер. Чадрома, принятого на государственную охрану постановлением администрации Архангельской области от 13 августа 1998 года № 207 «О принятии на государственную охрану памятников истории и культуры Архангельской области» (приложение № 3).

2. Настоящее постановление вступает в силу через десять дней со дня его официального опубликования.

Руководитель



Н.Г. Некрасова

ПРИЛОЖЕНИЕ № 1
к постановлению инспекции
по охране объектов культурного
наследия Архангельской области
от 15 января 2025 г. № 11-п

**План территории объекта культурного наследия
(памятника истории и культуры) народов Российской Федерации**




Наименование: «**Богадельня**»

Адрес объекта: Архангельская область, Устьянский муниципальный округ, выселок Горский, д. 6



Масштаб 1:1000

Условные обозначения:

-  Объект культурного наследия регионального значения «Богадельня»
-  Границы территории объекта культурного наследия
-  1 Номер характерной (поворотной) точки границ территории объекта культурного наследия

**Каталог координат поворотных точек границ территории
объекта культурного наследия (памятника истории и культуры)
народов Российской Федерации «Богадельня»**

Система координат МСК-29, зона – 3

Номер поворотной точки	X	Y
1	244681.45	3351995.69
2	244688.07	3352010.25
3	244672.27	3352016.60
4	244666.04	3352002.13
1	244681.45	3351995.69

Площадь территории объекта культурного наследия (памятника истории и культуры) народов Российской Федерации – 268 кв. м.

Координаты поворотных точек границ территории объекта культурного наследия (памятника истории и культуры) народов Российской Федерации определены геодезическим методом, среднеквадратическая погрешность измерений M_f составляет 0,1 м.

**Описание границ территории объекта культурного наследия
(памятника истории и культуры) народов Российской Федерации
«Богадельня»**

Границы территории объекта культурного наследия (памятника истории и культуры) народов Российской Федерации проходят:

от точки 1 до точки 2 в северо-восточном направлении на расстоянии 16,00 м;

от точки 2 до точки 3 в юго-восточном направлении на расстоянии 17,03 м;

от точки 3 до точки 4 в юго-западном направлении на расстоянии 15,75 м;

от точки 4 до точки 1 в северо-западном направлении на расстоянии 16,70 м.

ПРИЛОЖЕНИЕ № 2
к постановлению инспекции
по охране объектов культурного
наследия Архангельской области
от 15 января 2025 г. № 11-п

**План территории объекта культурного наследия
(памятника истории и культуры) народов Российской Федерации**




Наименование: «Дом Лоскутова»

Адрес объекта: Архангельская область, Устьянский муниципальный округ, дер. Фомин Починок, д. 10



Масштаб 1:1000

Условные обозначения:

-  Объект культурного наследия регионального значения "Дом Лоскутова"
-  Границы территории объекта культурного наследия
-  Номер характерной (поворотной) точки границ территории объекта культурного наследия

**Каталог координат поворотных точек границ территории
объекта культурного наследия (памятника истории и культуры)
народов Российской Федерации «Дом Лоскутова»**

Система координат МСК-29, зона – 3

Номер поворотной точки	X	Y
1	332673.12	3386186.00
2	332661.03	3386203.43
3	332635.89	3386185.38
4	332647.30	3386169.10
5	332653.24	3386172.22
1	332673.12	3386186.00

Площадь территории объекта культурного наследия (памятника истории и культуры) народов Российской Федерации – 645 кв. м.

Координаты поворотных точек границ территории объекта культурного наследия (памятника истории и культуры) народов Российской Федерации определены геодезическим методом, среднеквадратическая погрешность измерений Мт составляет 0,1 м.

**Описание границ территории объекта культурного наследия
(памятника истории и культуры) народов Российской Федерации
«Дом Лоскутова»**

Границы территории объекта культурного наследия (памятника истории и культуры) народов Российской Федерации проходят:

от точки 1 до точки 2 в юго-восточном направлении на расстоянии 21,21 м;

от точки 2 до точки 3 в юго-западном направлении на расстоянии 30,96 м;

от точки 3 до точки 4 в северо-западном направлении на расстоянии 19,88 м;

от точки 4 до точки 5 в северо-восточном направлении на расстоянии 6,70 м;

от точки 5 до точки 1 в северо-восточном направлении на расстоянии 24,20 м.

ПРИЛОЖЕНИЕ № 3
к постановлению инспекции
по охране объектов культурного
наследия Архангельской области
от 15 января 2025 г. № 11-п

**План территории объекта культурного наследия
(памятника истории и культуры) народов Российской Федерации**




Наименование: **«Церковь Никольская»**

Адрес объекта: Архангельская область, Устьянский муниципальный округ, дер. Чадрома



Масштаб 1:1000

Условные обозначения:

-  Объект культурного наследия регионального значения "Церковь Никольская".
-  Границы территории объекта культурного наследия
-  Номер характерной (поворотной) точки границ территории объекта культурного наследия

**Каталог координат поворотных точек границ территории
объекта культурного наследия (памятника истории и культуры)
народов Российской Федерации «Церковь Никольская»**

Система координат МСК-29. зона – 3

Номер поворотной точки	X	Y
1	277308.40	3339250.36
2	277309.35	3339300.16
3	277278.66	3339301.59
4	277277.14	3339251.77
1	277308.40	3339250.36

Площадь территории объекта культурного наследия (памятника истории и культуры) народов Российской Федерации – 2189 кв. м.

Координаты поворотных точек границ территории объекта культурного наследия (памятника истории и культуры) народов Российской Федерации определены геодезическим методом, среднеквадратическая погрешность измерений Mt составляет 0,1 м.

**Описание границ территории объекта культурного наследия
(памятника истории и культуры) народов Российской Федерации
«Церковь Никольская»**

Границы территории объекта культурного наследия (памятника истории и культуры) народов Российской Федерации проходят:

- от точки 1 до точки 2 в восточном направлении на расстоянии 49,80 м;
- от точки 2 до точки 3 в южном направлении на расстоянии 30,73 м;
- от точки 3 до точки 4 в западном направлении на расстоянии 49,84 м;
- от точки 4 до точки 1 в северном направлении на расстоянии 31,30 м.
