



ПРАВИТЕЛЬСТВО АРХАНГЕЛЬСКОЙ ОБЛАСТИ
**ИНСПЕКЦИЯ ПО ОХРАНЕ ОБЪЕКТОВ КУЛЬТУРНОГО НАСЛЕДИЯ
АРХАНГЕЛЬСКОЙ ОБЛАСТИ**

ПОСТАНОВЛЕНИЕ
от «29» сентября 2023 года № 39-п

г. Архангельск

**О внесении изменений в отдельные постановления инспекции
по надзору за сохранностью памятников истории и культуры
Архангельской области и постановления министерства культуры
Архангельской области**

В соответствии с подпунктом 10 пункта 2 статьи 33 Федерального закона от 25 июня 2002 года № 73-ФЗ «Об объектах культурного наследия (памятниках истории и культуры) народов Российской Федерации», пунктом 28 статьи 6 областного закона от 15 февраля 2010 года № 132-10-ОЗ «О регулировании отношений в сфере сохранения, использования, популяризации и государственной охраны объектов культурного наследия (памятников истории и культуры) народов Российской Федерации на территории Архангельской области», подпунктом 14 пункта 9 Положения об инспекции по охране объектов культурного наследия Архангельской области, утвержденного постановлением Правительства Архангельской области от 28 июня 2016 года № 234-пп, инспекция по охране объектов культурного наследия Архангельской области **п о с т а н о в л я е т:**

1. Утвердить прилагаемые изменения, которые вносятся в отдельные постановления инспекции по надзору за сохранностью памятников истории и культуры Архангельской области и постановления министерства культуры Архангельской области.

2. Организовать работу по направлению в установленном порядке копии настоящего постановления в филиал публично-правовой компании «Роскадастр» по Архангельской области и Ненецкому автономному округу.

3. Разместить уточненные сведения о границах территорий объектов культурного наследия в федеральной государственной информационной системе территориального планирования, едином государственном реестре объектов культурного наследия (памятников истории и культуры) народов Российской Федерации и государственной информационной системе Архангельской области «Геоинформационная система Правительства Архангельской области «Земля».

4. Настоящее постановление вступает в силу через десять дней со дня его официального опубликования.

**Исполняющий
обязанности руководителя**



Н.Г. Некрасова

УТВЕРЖДЕНЫ
постановлением инспекции по охране
объектов культурного наследия
Архангельской области
от 29 сентября 2023 года № 39-п

**ИЗМЕНЕНИЯ, КОТОРЫЕ ВНОСЯТСЯ В ОТДЕЛЬНЫЕ ПОСТАНОВЛЕНИЯ
ИНСПЕКЦИИ ПО НАДЗОРУ ЗА СОХРАННОСТЬЮ ПАМЯТНИКОВ ИСТОРИИ И
КУЛЬТУРЫ АРХАНГЕЛЬСКОЙ ОБЛАСТИ И ПОСТАНОВЛЕНИЯ
МИНИСТЕРСТВА КУЛЬТУРЫ АРХАНГЕЛЬСКОЙ ОБЛАСТИ**

1. В постановлении инспекции по надзору за сохранностью памятников истории и культуры Архангельской области от 13 июля 2010 года № 7 «Об установлении границы территории памятника как объекта градостроительной деятельности особого регулирования» пункт 1 изложить в следующей редакции:

«1. Установить границы территории объекта культурного наследия регионального значения «Дом-квартира полит. ссыльных», расположенного по адресу: Архангельская область, Котласский район, г. Сольвычегодск, ул. Ленина, д. 28, поставленного на государственную охрану решением исполнительного комитета Архангельского областного Совета народных депутатов «О мерах по дальнейшему улучшению охраны, реставрации и использования памятников истории и культуры» № 137 от 22.10.1990, как объекта градостроительной деятельности особого регулирования согласно прилагаемому плану территории объекта культурного наследия с описанием его границ».

2. В постановлении инспекции по надзору за сохранностью памятников истории и культуры Архангельской области от 13 июля 2010 года № 8 «Об установлении границы территории памятника как объекта градостроительной деятельности особого регулирования» пункт 1 изложить в следующей редакции:

«1. Установить границы территории объекта культурного наследия регионального значения «Жилой дом (в этом доме в 1909-1911 гг. находился в ссылке И.Джугашвили)», расположенного по адресу: Архангельская область, Котласский район, г. Сольвычегодск, ул. Ленина, д. 31, поставленного на государственную охрану постановлением администрации Архангельской области «О принятии на государственную охрану памятников истории и культуры Архангельской области» № 207 от 13.08.1998, как объекта градостроительной деятельности особого регулирования согласно

прилагаемому плану территории объекта культурного наследия с описанием его границ».

3. В постановлении инспекции по надзору за сохранностью памятников истории и культуры Архангельской области от 15 июля 2010 года № 10 «Об установлении границы территории памятника как объекта градостроительной деятельности особого регулирования»:

1) пункт 1 изложить в следующей редакции:

«1. Установить границы территории объекта культурного наследия регионального значения «Дом А.Н. Баранова», расположенного по адресу: Архангельская область, Каргопольский район, г. Каргополь, ул. Сергеева, д. 1, поставленного на государственную охрану постановлением администрации Архангельской области «О принятии на государственную охрану памятников истории и культуры Архангельской области» № 207 от 13.08.1998, как объекта градостроительной деятельности особого регулирования согласно прилагаемому плану территории объекта культурного наследия с описанием его границ»;

2) в плане территории объекта культурного наследия слова «Дом Баранова А.Н.» заменить словами «Дом А.Н. Баранова».

4. В постановлении инспекции по надзору за сохранностью памятников истории и культуры Архангельской области от 5 августа 2010 года № 18 «Об установлении границы территории памятника как объекта градостроительной деятельности особого регулирования»:

1) наименование указанного постановления изложить в следующей редакции:

«Об установлении границ территорий памятников как объектов градостроительной деятельности особого регулирования»;

2) пункт 1 изложить в следующей редакции:

«1. Установить границы территорий следующих объектов культурного наследия регионального значения, как объектов градостроительной деятельности особого регулирования согласно прилагаемому плану территории объектов культурного наследия с описанием его границ:

1.1. ансамбль «Комплекс казенных винных складов», расположенного по адресу: Архангельская область, г. Архангельск, наб. Северной Двины, д. 120, просп. Троицкий, д. 133, д. 133, корпус 1, д. 135, поставленного на государственную охрану решением исполнительного комитета Архангельского областного Совета народных депутатов №109 от 19.10.1987;

1.2. «Большое и малое хранилище», в составе ансамбля «Комплекс казенных винных складов», расположенного по адресу: Архангельская область, г. Архангельск, просп. Троицкий, д. 133, корпус 1, поставленного на

государственную охрану решением исполнительного комитета Архангельского областного Совета народных депутатов №109 от 19.10.1987;

1.3. «Главный корпус», в составе ансамбля «Комплекс казенных винных складов», расположенного по адресу: Архангельская область, г. Архангельск, наб. Северной Двины, д. 120, поставленного на государственную охрану решением исполнительного комитета Архангельского областного Совета народных депутатов №109 от 19.10.1987;

1.4. «Жилой дом», в составе ансамбля «Комплекс казенных винных складов», расположенного по адресу: Архангельская область, г. Архангельск, просп. Троицкий, д. 135, поставленного на государственную охрану решением исполнительного комитета Архангельского областного Совета народных депутатов №109 от 19.10.1987;

1.5. «Кузница», в составе ансамбля «Комплекс казенных винных складов», расположенного по адресу: Архангельская область, г. Архангельск, наб. Северной Двины, д. 120, поставленного на государственную охрану решением исполнительного комитета Архангельского областного Совета народных депутатов №109 от 19.10.1987;

1.6. «Материальный сарай», в составе ансамбля «Комплекс казенных винных складов», расположенного по адресу: Архангельская область, г. Архангельск, наб. Северной Двины, д. 120, поставленного на государственную охрану решением исполнительного комитета Архангельского областного Совета народных депутатов №109 от 19.10.1987;

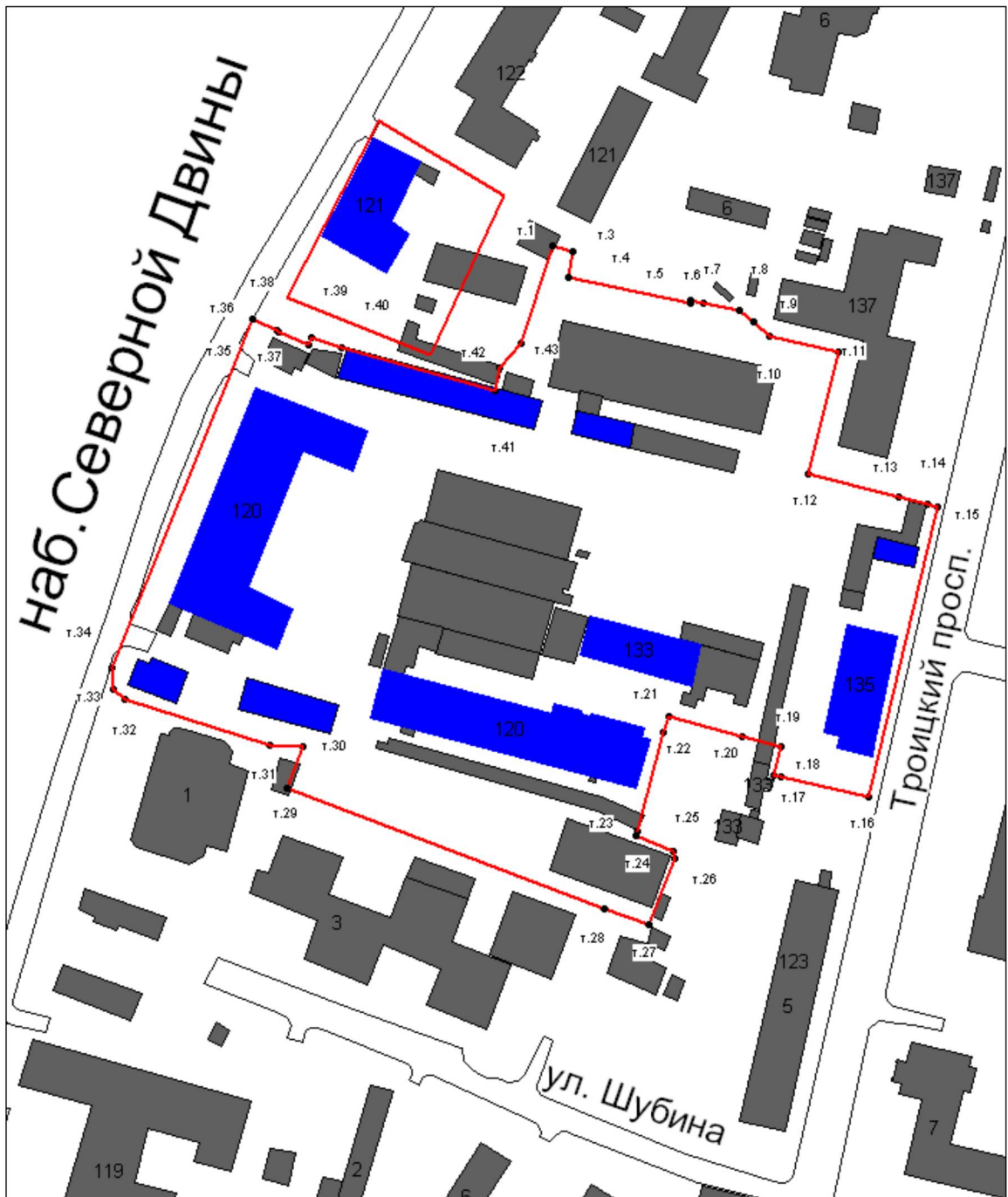
1.7. «Приемный покой», в составе ансамбля «Комплекс казенных винных складов», расположенного по адресу: Архангельская область, г. Архангельск, наб. Северной Двины, д. 120, поставленного на государственную охрану решением исполнительного комитета Архангельского областного Совета народных депутатов №109 от 19.10.1987;

1.8. «Проходная казенных винных складов», расположенного по адресу: Архангельская область, г. Архангельск, просп. Троицкий, д. 135, корпус 1, поставленного на государственную охрану постановлением администрации Архангельской области № 200 от 02.07.1992»;

3) план территории объекта культурного наследия изложить в следующей редакции:

«План территории объектов культурного наследия

Наименования:	«Проходная казенных винных складов», ансамбль «Комплекс казенных винных складов» (в составе: «Большое и малое хранилище», «Главный корпус», «Жилой дом», «Кузница», «Материальный сарай», «Приемный покой»)
Адреса объектов:	г. Архангельск, набережная Северной Двины, д. 120, пр. Троицкий, д. 133, д.133 к.1, д.135, д.135 к.1.



М 1:1500

Каталог координат поворотных точек границы территории объектов культурного наследия.

Система координат – местная г. Архангельска.

Обозначение поворотной точки	X	Y
т.1	1700,76	-1041,22
т.2	1699,48	-1036,52

Т.3	1699,23	-1035,57
Т.4	1692,33	-1036,75
Т.5	1684,89	-1003,31
Т.6	1685,71	-1003,10
Т.7	1684,97	-999,59
Т.8	1682,86	-989,63
Т.9	1679,70	-985,81
Т.10	1676,00	-981,50
Т.11	1671,40	-962,49
Т.12	1637,80	-970,51
Т.13	1631,50	-945,70
Т.14	1629,50	-937,79
Т.15	1628,77	-935,02
Т.16	1548,66	-953,89
Т.17	1554,16	-978,20
Т.18	1554,60	-980,16
Т.19	1562,43	-978,36
Т.20	1565,08	-988,79
Т.21	1570,64	-1009,28
Т.22	1566,60	-1010,73
Т.23	1538,88	-1017,87
Т.24	1537,88	-1018,09
Т.25	1533,50	-1007,79
Т.26	1531,70	-1007,39
Т.27	1513,20	-1014,72
Т.28	1517,80	-1026,93
Т.29	1550,80	-1114,68
Т.30	1562,40	-1110,27
Т.31	1562,98	-1119,24
Т.32	1575,60	-1159,58
Т.33	1578,27	-1162,71
Т.34	1584,07	-1163,23
Т.35	1680,77	-1124,11
Т.36	1677,34	-1117,48
Т.37	1677,19	-1117,13
Т.38	1673,63	-1108,80
Т.39	1675,57	-1107,97
Т.40	1672,54	-1099,55
Т.41	1660,70	-1057,00
Т.42	1667,00	-1055,80
Т.43	1674,00	-1050,00

Площадь территории объектов культурного наследия – 25 562 кв.м.».

5. В постановлении инспекции по надзору за сохранностью памятников истории и культуры Архангельской области от 6 августа 2010 года № 20 «Об установлении границ территорий памятников как объектов градостроительной деятельности особого регулирования»:

- 1) подпункт 2.15 исключить;
- 2) приложение № 12 исключить.

6. В постановлении инспекции по надзору за сохранностью памятников истории и культуры Архангельской области от 14 октября 2010 года № 25 «Об установлении границы территории памятника как объекта градостроительной деятельности особого регулирования»:

1) Наименование указанного постановления изложить в следующей редакции:

«Об установлении границ территорий памятников как объектов градостроительной деятельности особого регулирования»;

- 2) пункт 1 изложить в следующей редакции:

«1. Установить границы территорий следующих объектов культурного наследия регионального значения, как объектов градостроительной деятельности особого регулирования согласно прилагаемому плану территории объектов культурного наследия с описанием его границ:

1.1. «Жилой дом», расположенного по адресу: Архангельская область, г. Архангельск, ул. Карла Либкнехта, д.8 / просп. Троицкий, д.58, поставленного на государственную охрану Решением исполнительного комитета Архангельского областного Совета народных депутатов №109 от 19.10.1987;

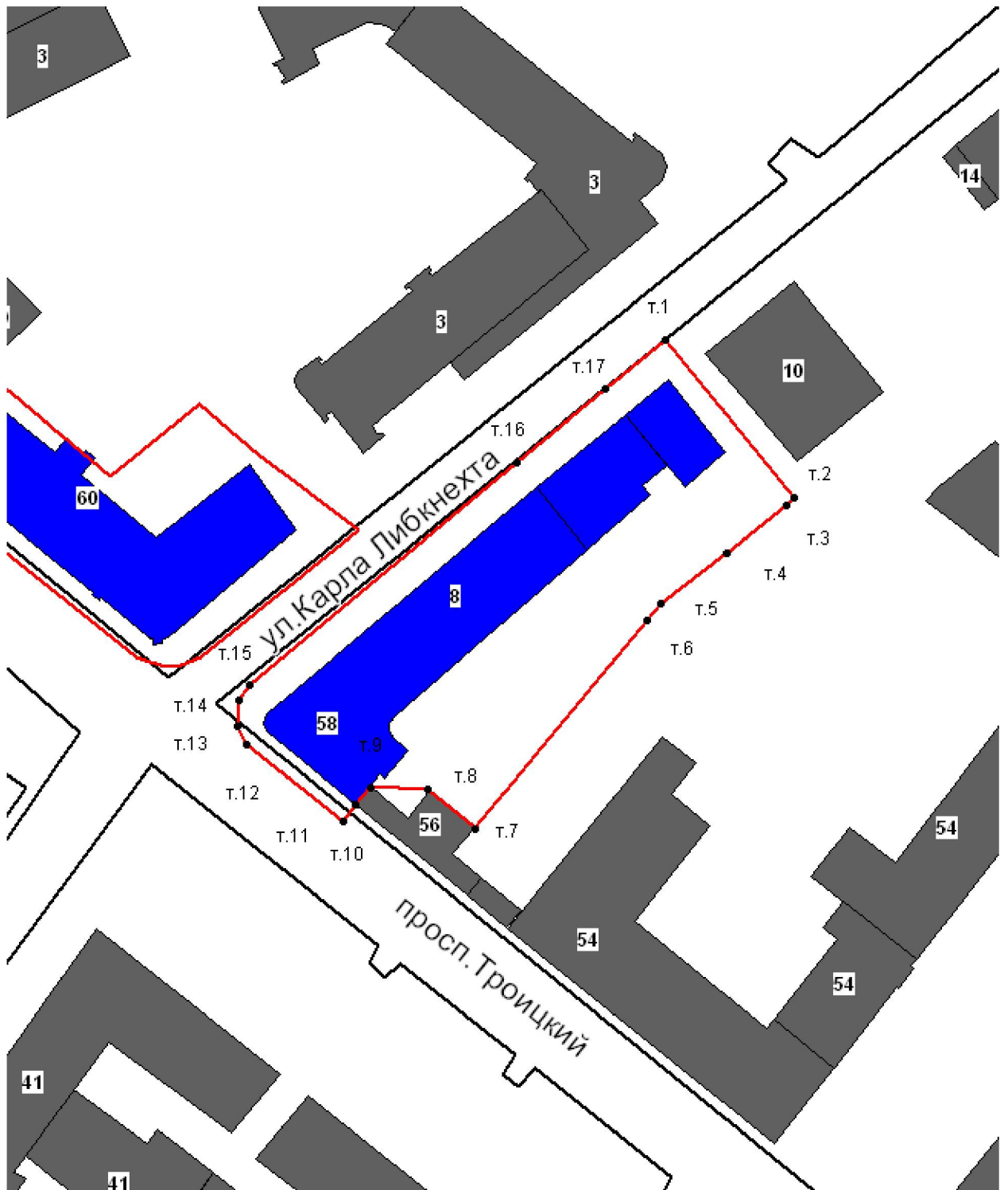
1.2. «Жилой дом», расположенного по адресу: Архангельская область, г. Архангельск, ул. Карла Либкнехта, д.8, поставленного на государственную охрану Решением исполнительного комитета Архангельского областного Совета народных депутатов №109 от 19.10.1987;

1.3. «Жилой дом», расположенного по адресу: Архангельская область, г. Архангельск, ул. Карла Либкнехта, д.8, корп.1, поставленного на государственную охрану Решением исполнительного комитета Архангельского областного Совета народных депутатов №109 от 19.10.1987.»;

3) план территории объекта культурного наследия изложить в следующей редакции:

«План территории объектов культурного наследия

Наименования:	Жилой дом	Жилой дом	Жилой дом
Адрес объектов:	Архангельская область, г. Архангельск, ул. Карла Либкнехта, д.8 / просп. Троицкий, д.58	Архангельская область, г. Архангельск, ул. Карла Либкнехта, д.8	Архангельская область, г. Архангельск, ул. Карла Либкнехта, д.8, корп.1



Каталог координат поворотных точек границы территории объекта культурного наследия.

Система координат – местная г. Архангельска

Обозначение поворотной точки	X	Y
т.1	-826,80	-1119,95
т.2	-854,20	-1097,63

т.3	-855,50	-1099,09
т.4	-863,60	-1109,40
т.5	-872,40	-1120,60
т.6	-875,30	-1122,99
т.7	-911,12	-1152,67
т.8	-904,48	-1160,91
т.9	-903,98	-1170,68
т.10	-906,96	-1173,21
т.11	-910,00	-1175,45
т.12	-896,64	-1191,98
т.13	-893,53	-1193,58
т.14	-889,14	-1193,30
т.15	-886,34	-1191,45
т.16	-848,04	-1145,45
т.17	-835,40	-1130,28

Площадь территории объектов культурного наследия – 3539 кв.м.».

7. В постановлении инспекции по надзору за сохранностью памятников истории и культуры Архангельской области от 15 октября 2010 года № 28 «Об установлении границы территории памятника как объекта градостроительной деятельности особого регулирования» пункт 1 изложить в следующей редакции:

«1. Установить границы территории объекта культурного наследия регионального значения «Дом К.М. Дикина», расположенного по адресу: Архангельская область, Онежский район, г. Онега, ул. Кирова, д.79, поставленного на государственную охрану постановлением администрации Архангельской области «О принятии на государственную охрану памятников истории и культуры Архангельской области» № 207 от 13.08.1998, как объекта градостроительной деятельности особого регулирования согласно прилагаемому плану территории объекта культурного наследия с описанием его границ».

8. В постановлении инспекции по надзору за сохранностью памятников истории и культуры Архангельской области от 10 ноября 2010 года № 32 «Об установлении границы территории памятника как объекта градостроительной деятельности особого регулирования»:

1) в пункте 1 слова «Андреевская богадельня» заменить словами «Андреевская богадельня»;

2) в плане территории объекта культурного наследия слова «Андреевская богадельня» заменить словами «Андреевская богадельня».

9. В постановлении инспекции по надзору за сохранностью памятников истории и культуры Архангельской области от 7 декабря 2010 года № 38

«Об установлении границ территорий памятников как объектов градостроительной деятельности особого регулирования»:

1) в абзаце восьмом пункта 1 слова «Здание второй полицейской части» заменить словами «Здание 2-ой полицейской части»;

2) в абзаце тринадцатом пункта 1 слова «Николо-Карельское подворье, расположенное по адресу: Архангельская область, г. Архангельск, набережная Северной Двины, д. 75, поставленное» заменить словами «ансамбль “Николо-Карельское подворье”, расположенный по адресу: Архангельская область, г. Архангельск, набережная Северной Двины, д. 75, поставленный»;

2) пункт 1 дополнить новыми абзацами четырнадцатым, пятнадцатым, шестнадцатым, семнадцатым, восемнадцатым, девятнадцатым, двадцатым и двадцать первым следующего содержания:

«Жилой дом», в составе ансамбля «Николо-Карельское подворье», расположенный по адресу: Архангельская область, г. Архангельск, пер. Театральный, д. 7, поставленный на государственную охрану Решением исполнительного комитета Архангельского областного Совета народных депутатов «О памятниках истории, культуры и архитектуры г. Архангельска» от 19 октября 1987 года № 109, согласно прилагаемому плану территории объекта культурного наследия с описанием его границ (приложение № 12).

Торговый корпус, в составе ансамбля «Николо-Карельское подворье», расположенный по адресу: Архангельская область, г. Архангельск, наб. Северной Двины, д. 75, поставленный на государственную охрану Решением исполнительного комитета Архангельского областного Совета народных депутатов «О памятниках истории, культуры и архитектуры г. Архангельска» от 19 октября 1987 года № 109, согласно прилагаемому плану территории объекта культурного наследия с описанием его границ (приложение № 12).

Торговый корпус, в составе ансамбля «Николо-Карельское подворье», расположенный по адресу: Архангельская область, г. Архангельск, наб. Северной Двины, д. 75, поставленный на государственную охрану Решением исполнительного комитета Архангельского областного Совета народных депутатов «О памятниках истории, культуры и архитектуры г. Архангельска» от 19 октября 1987 года № 109, согласно прилагаемому плану территории объекта культурного наследия с описанием его границ (приложение № 12).

Хозяйственный корпус, в составе ансамбля «Николо-Карельское подворье», расположенный по адресу: Архангельская область, г. Архангельск, пер. Банковский, д. 2, корпус 1, поставленный на

государственную охрану Решением исполнительного комитета Архангельского областного Совета народных депутатов «О памятниках истории, культуры и архитектуры г. Архангельска» от 19 октября 1987 года № 109, согласно прилагаемому плану территории объекта культурного наследия с описанием его границ (приложение № 12).

Хозяйственный корпус, в составе ансамбля «Николо-Корельское подворье», расположенный по адресу: Архангельская область, г. Архангельск, наб. Северной Двины, д. 76, корпус 1, поставленный на государственную охрану Решением исполнительного комитета Архангельского областного Совета народных депутатов «О памятниках истории, культуры и архитектуры г. Архангельска» от 19 октября 1987 года № 109, согласно прилагаемому плану территории объекта культурного наследия с описанием его границ (приложение № 12).

Хозяйственный корпус, в составе ансамбля «Николо-Корельское подворье», расположенный по адресу: Архангельская область, г. Архангельск, наб. Северной Двины, д. 75, корпус 1, поставленный на государственную охрану Решением исполнительного комитета Архангельского областного Совета народных депутатов «О памятниках истории, культуры и архитектуры г. Архангельска» от 19 октября 1987 года № 109, согласно прилагаемому плану территории объекта культурного наследия с описанием его границ (приложение № 12)

Церковь Николая Угодника, в составе ансамбля «Николо-Корельское подворье», расположенный по адресу: Архангельская область, г. Архангельск, наб. Северной Двины, д. 74 / пер. Театральный, д. 3, поставленный на государственную охрану Решением исполнительного комитета Архангельского областного Совета народных депутатов «О памятниках истории, культуры и архитектуры г. Архангельска» от 19 октября 1987 года № 109, согласно прилагаемому плану территории объекта культурного наследия с описанием его границ (приложение № 12).

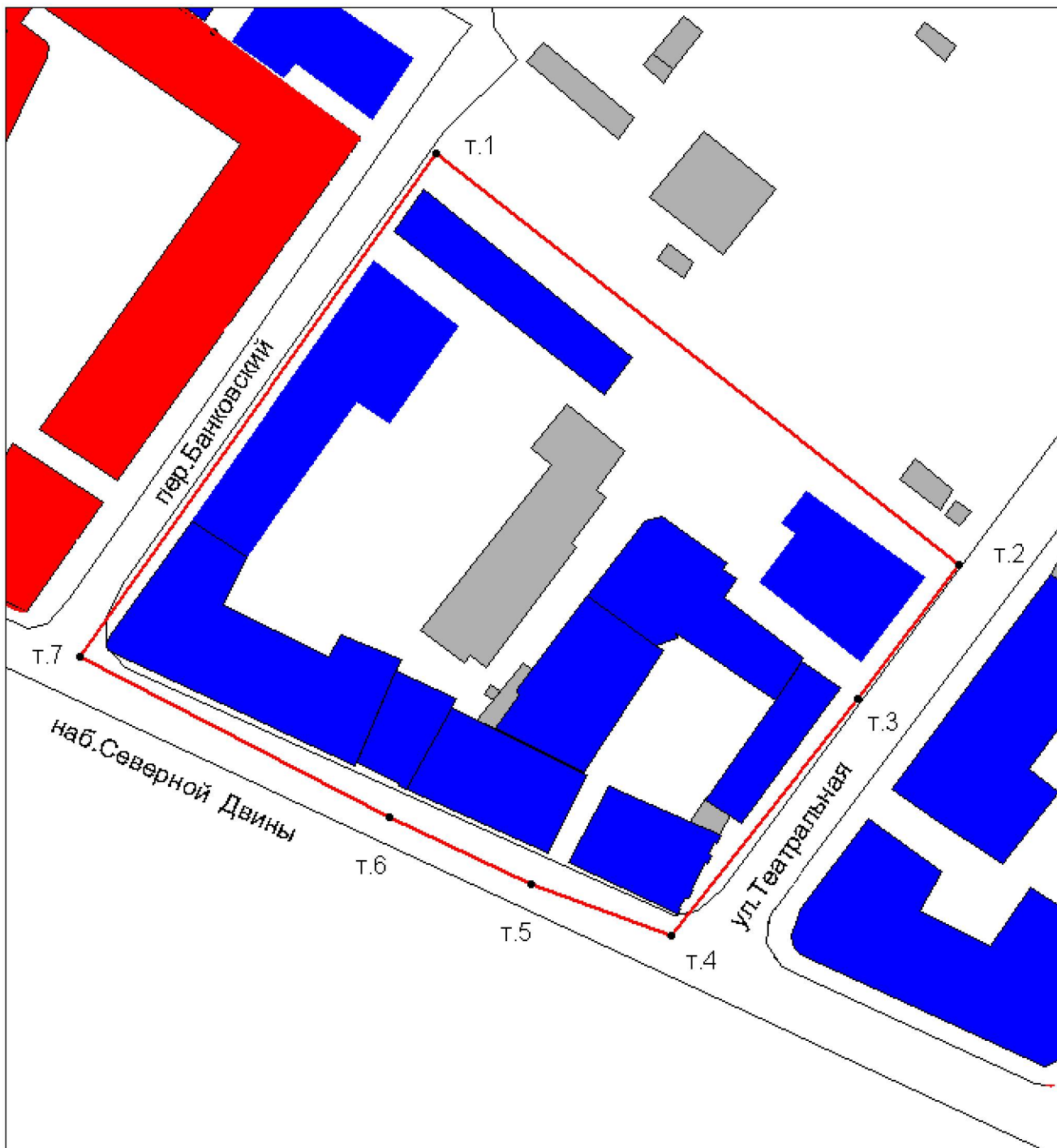
Жилой корпус, расположенный по адресу: Архангельская область, г. Архангельск, наб. Северной Двины, д. 75 / пер. Театральный, д. 5, поставленный на государственную охрану Решением исполнительного комитета Архангельского областного Совета народных депутатов «О памятниках истории, культуры и архитектуры г. Архангельска» от 19 октября 1987 года № 109, согласно прилагаемому плану территории объекта культурного наследия с описанием его границ (приложение № 12).»;

3) приложение № 12 к указанному постановлению изложить в следующей редакции:

«План территории объектов культурного наследия

Наименования: ансамбль «Никола-Карельское подворье» (в составе: Жилой дом, Торговый корпус, Торговый корпус, Хозяйственный корпус, Хозяйственный корпус, Церковь Николая Угодника), Коммерческий банк, Жилой корпус

Адрес объектов: Архангельская область, г. Архангельск, набережная Северной Двины, д. 75, д. 76.



Масштаб 1:1000

Каталог координат поворотных точек границ территорий объектов культурного наследия ансамбля «Никола-Карельское подворье» (в составе: «Жилой дом», «Торговый корпус», «Торговый корпус», «Хозяйственный

корпус», «Хозяйственный корпус», «Хозяйственный корпус, «Церковь Николая Угодника»), «Коммерческий банк», «Жилой корпус»

Система координат – местная г. Архангельск.

Обозначение поворотной точки	X	Y
т.1	-1062,99	-1144,28
т.2	-1132,81	-1055,45
т.3	-1155,63	-1072,51
т.4	-1195,74	-1104,30
т.5	-1187,00	-1128,10
т.6	-1175,60	-1152,30
т.7	-1148,36	-1204,98

Площадь территории объектов культурного наследия –10 410 кв.м.»

10. В постановлении инспекции по надзору за сохранностью памятников истории и культуры Архангельской области от 6 апреля 2011 года № 3 «Об установлении границ территорий памятников как объектов градостроительной деятельности особого регулирования»:

1) абзац двадцать второй пункта 1 изложить в следующей редакции: «Церковь каменная Зосимы и Савватия, расположенная по адресу: Каргопольский район, г. Каргополь, просп. Октябрьский, д. 18 (ул. Первая линия Красной горки, д. 5), поставленная на государственную охрану решением исполнительного комитета Архангельского областного Совета депутатов трудящихся от 20 августа 1971 года № 519 «О дополнительном принятии памятников истории и культуры Архангельской области под государственную и местную охрану», согласно прилагаемому плану территории объекта культурного наследия с описанием его границ (приложение № 19)»;

2) в абзаце тридцать первом пункта 1 слова «Дом Вагера» заменить словами «Дом Вагнера»;

3) в приложении № 19 к указанному постановлению слова «Зосимо-Савватиевская церковь» по тексту заменить словами «Церковь каменная Зосимы и Савватия»;

4) в приложении № 28 к указанному постановлению слова «Дом Вагера» по тексту заменить словами «Дом Вагнера».

11. В постановлении министерства культуры Архангельской области от 8 мая 2014 года № 3-п «Об установлении границ территории объектов культурного наследия как объектов градостроительной деятельности особого

регулирования и уточнении ранее установленных границ территории объектов культурного наследия»:

1) в нумерационном заголовке приложения, касающегося плана территории объекта культурного наследия «Дом купца П.В. Хаминова», цифры «21» заменить цифрами «25»;

2) в приложении № 26 слова «Дом-квартира политссыльных» по тексту заменить словами «Дом-квартира полит. ссыльных».

12. В постановлении министерства культуры Архангельской области от 28 декабря 2015 года № 16-п «Об установлении границ территорий объектов культурного наследия (памятников истории и культуры) народов Российской Федерации как объектов градостроительной деятельности особого регулирования»:

1) в абзаце восьмом пункта 1 слова «Дом Пономарева» заменить словами «Дом Пономарева»;

2) в приложении № 7 слова «Дом Пономарева» по тексту заменить словами «Дом Пономарева».

13. В приложении № 2 к постановлению министерства культуры Архангельской области от 19 июля 2016 года № 19-п «Об утверждении границ территории объекта культурного наследия (памятника истории и культуры) народов Российской Федерации регионального значения - достопримечательного места «Деревня Норинская, связанная с нахождением в ссылке поэта Иосифа Бродского с марта 1964 года по сентябрь 1965 года», расположенного по адресу: Архангельская область, Коношский муниципальный район, муниципальное образование «Коношское», дер. Норинская, включенного в единый государственный реестр объектов культурного наследия (памятников истории и культуры) народов Российской Федерации, требований к осуществлению деятельности и градостроительным регламентам в границах его территории»:

1) координаты точки 1 участка ДМ.2 изложить в следующей редакции:

«

1	249661.77	2542172.40
---	-----------	------------

 »;

2) координаты точки 27 участка ДМ.3 (границы внешнего контура) изложить в следующей редакции:

«

27	249971.70	2542588.82
----	-----------	------------

 »;

3) координаты точки 72 участка ДМ.3 (границы внешнего контура) изложить в следующей редакции:

«

72	249329.25	2542097.17
----	-----------	------------

 »;

4) координаты точки 146 участка ДМ.3 (границы внешнего контура) изложить в следующей редакции:

«

146	249518.17	2541545.73
-----	-----------	------------

 »;

5) координаты точки 147 участка ДМ.3 (границы внешнего контура)
изложить в следующей редакции:

«

147	249576.10	2541571.88
-----	-----------	------------

 »;

6) координаты точки 241 участка ДМ.3 (границы внутреннего контура)
изложить в следующей редакции:

«

241	249496.25	2542080.08
-----	-----------	------------

 ».
