



ПРАВИТЕЛЬСТВО АРХАНГЕЛЬСКОЙ ОБЛАСТИ
**ИНСПЕКЦИЯ ПО ОХРАНЕ ОБЪЕКТОВ КУЛЬТУРНОГО НАСЛЕДИЯ
АРХАНГЕЛЬСКОЙ ОБЛАСТИ**

ПО С Т А Н О В Л Е Н И Е

от «19» сентября 2023 года № 38-п

г. Архангельск

**Об утверждении границ и режимов использования территорий
объектов культурного наследия, расположенных
в Приморском муниципальном округе Архангельской области**

В соответствии с подпунктом 10 пункта 2 статьи 33 Федерального закона от 25 июня 2002 года № 73-ФЗ «Об объектах культурного наследия (памятниках истории и культуры) народов Российской Федерации», пунктом 28 статьи 6 и подпунктом 9 пункта 4 статьи 7 областного закона от 15 февраля 2010 года № 132-10-ОЗ «О регулировании отношений в сфере сохранения, использования, популяризации и государственной охраны объектов культурного наследия (памятников истории и культуры) народов Российской Федерации на территории Архангельской области», подпунктом 14 пункта 9 и подпунктом 9 пункта 11 Положения об инспекции по охране объектов культурного наследия Архангельской области, утвержденного постановлением Правительства Архангельской области от 28 июня 2016 года № 234-пп, инспекция по охране объектов культурного наследия Архангельской области **п о с т а н о в л я е т**:

1. Утвердить согласно приложению границу и режим использования территории объекта культурного наследия (памятника истории и культуры) народов Российской Федерации федерального значения:

«Комплекс построек конного и скотного дворов Соловецкого монастыря: Амбар», расположенного по адресу: Архангельская область, Приморский муниципальный округ, пос. Соловецкий, ул. Сивко, д. 3, корп.1, принятого на государственную охрану постановлением главы администрации

Архангельской области от 3 декабря 1991 года № 63 «О принятии на государственную охрану памятников Соловецких островов» (приложения № 1, № 4);

2. Утвердить согласно приложению границы и режимы использования территорий объектов культурного наследия (памятников истории и культуры) народов Российской Федерации регионального значения:

«Изба монастырская (на кирпичном заводе)», расположенного по адресу: Архангельская область, Приморский муниципальный округ, о. Большой Соловецкий, кирпичный завод, принятого на государственную охрану постановлением главы администрации Архангельской области от 3 декабря 1991 года № 63 «О принятии на государственную охрану памятников Соловецких островов» (приложения № 2, № 4);

«Памятный камень на Александровской горке (Макарьевская пустынь)», расположенного по адресу: Архангельская область, Приморский муниципальный округ, о. Большой Соловецкий, Макарьевская пустынь, принятого на государственную охрану постановлением главы администрации Архангельской области от 3 декабря 1991 года № 63 «О принятии на государственную охрану памятников Соловецких островов» (приложения № 3, № 4);

3. Организовать работу по направлению в установленном порядке копии настоящего постановления в филиал публично-правовой компании «Роскадастр» по Архангельской области и Ненецкому автономному округу.

4. Разместить сведения о границах территорий объектов культурного наследия в федеральной государственной информационной системе территориального планирования, едином государственном реестре объектов культурного наследия (памятников истории и культуры) народов Российской Федерации и государственной информационной системе Архангельской области «Геоинформационная система Правительства Архангельской области «Земля».

5. В постановлении инспекции по надзору за сохранностью памятников истории и культуры Архангельской области от 6 августа 2010 года № 20 «Об установлении границ территорий памятников как объектов градостроительной деятельности особого регулирования»:

- 1) подпункт 2.3 исключить;
- 2) приложение № 13 исключить.

6. Признать утратившими силу постановление инспекции по надзору за сохранностью памятников истории и культуры Архангельской области от 16 декабря 2010 года № 42 «Об установлении границ территорий

памятников как объектов градостроительной деятельности особого регулирования».

7. В постановлении инспекции по надзору за сохранностью памятников истории и культуры Архангельской области от 14 июля 2011 года № 8 «О внесении изменений в постановления инспекции по надзору за сохранностью памятников истории и культуры Архангельской области от 06 августа 2010 № 20, от 16 ноября 2010 года № 34, от 16 декабря 2010 года № 42, от 06 апреля 2011 года № 3» пункт 3 исключить.

8. Настоящее постановление вступает в силу через десять дней со дня его официального опубликования.

**Исполняющий
обязанности руководителя**



Некрасова

Н.Г. Некрасова

Принятые сокращения:

Н – нежилое деревянное здание;

Ж – жилое деревянное здание;

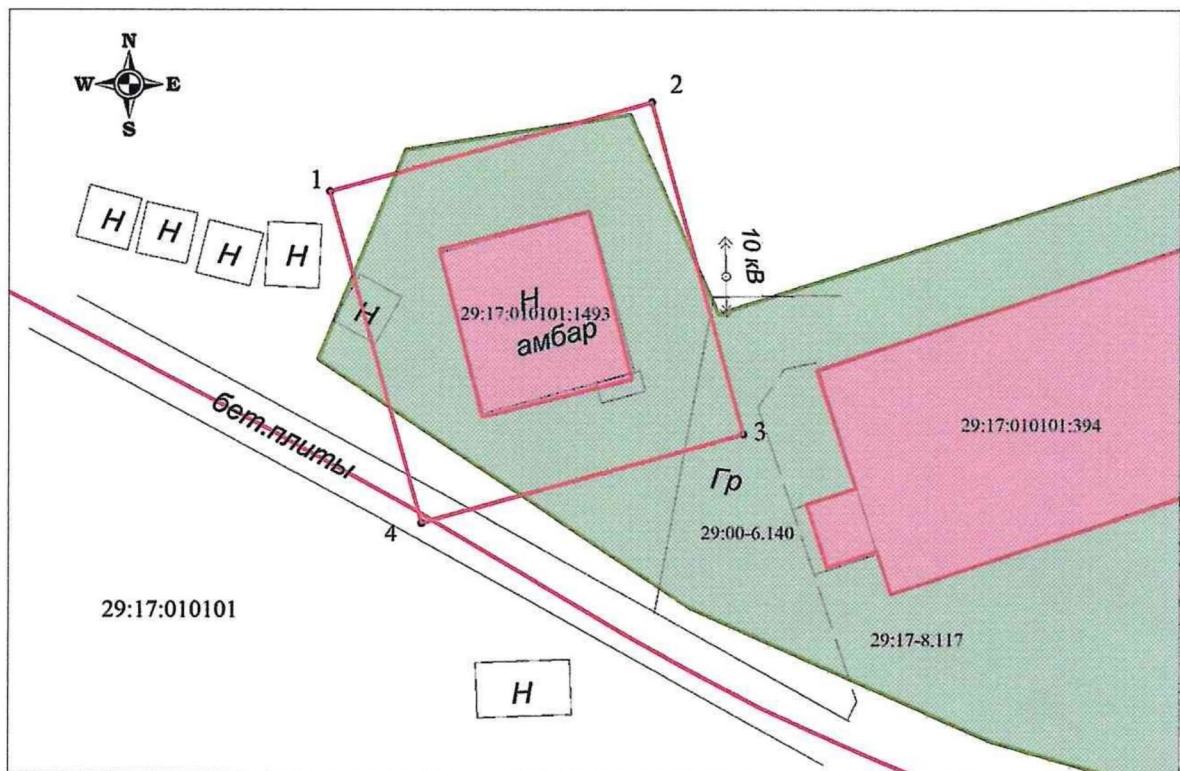
Гр, грунт. – грунтовая дорога.

ПРИЛОЖЕНИЕ № 1
к постановлению инспекции
по охране объектов культурного
наследия Архангельской области
от «19» сентября 2023 года № 38 -п

**План территории объекта культурного наследия
(памятника истории и культуры) народов Российской Федерации**






Наименование: **«Комплекс построек конного и скотного дворов
Соловецкого монастыря: Амбар»**

Адрес объекта: Архангельская область, Приморский муниципальный
округ, пос. Соловецкий, ул. Сивко, д. 3, корп.1



Масштаб 1:500

Условные обозначения

-  – граница образуемой территории;
-  – существующая часть границы, имеющиеся в ЕГРН сведения о которой достаточны для определения ее местоположения;
-  – границы кадастрового квартала;
-  – характерная точка границы, сведения о которой позволяют однозначно определить ее положение на местности;
-  – надпись кадастрового квартала;

**Каталог координат поворотных точек границ территории
объекта культурного наследия (памятника истории и культуры)
народов Российской Федерации
«Комплекс построек конного и скотного дворов
Соловецкого монастыря: Амбар»**

Система координат МСК-29, зона – 2

Номер точки	Координаты		Горизонтальное проложение, м.	Дирекционный угол
	X	Y		
1	705481.52	2290811.64		
			18,82	74° 24,4'
2	705486.58	2290829.77		
			19,45	164° 27,8'
3	705467.84	2290834.98		
			18,82	254° 27,9'
4	705462.8	2290816.85		
			19,43	344° 26,9'
1	705481.52	2290811.64		

Площадь территории объекта культурного наследия – 366 кв. м.

Координаты поворотных точек границ территории объекта культурного наследия определены методом спутниковых геодезических измерений, среднеквадратическая погрешность M_t составляет 0,1 м.

**Описание границы территории объекта культурного наследия
(памятника истории и культуры) народов Российской Федерации
«Комплекс построек конного и скотного дворов
Соловецкого монастыря: Амбар»**

Граница территории объекта культурного наследия (памятника истории и культуры) народов Российской Федерации проходит:

от точки 1 до точки 2 – на северо-восток параллельно северо-западной стороне «Амбара» в 5 метрах от нее;

от точки 2 до точки 3 – на юго-восток параллельно северо-восточной стороне «Амбара» в 5 метрах от нее;

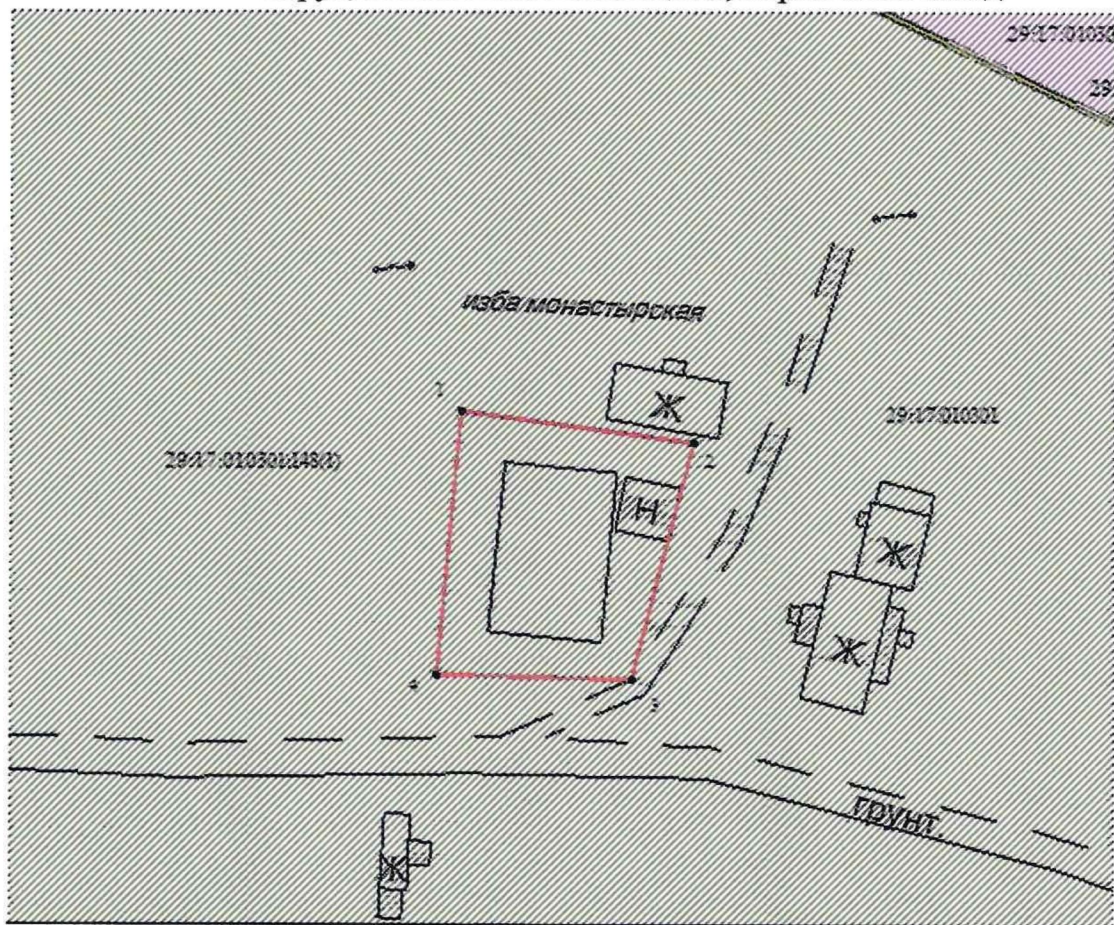
от точки 3 до точки 4 – на юго-запад параллельно юго-восточной стороне «Амбара» в 5 метрах от нее;

от точки 4 до точки 1 – на северо-запад параллельно юго-западной стороне «Амбара» в 5 метрах от нее.

ПРИЛОЖЕНИЕ № 2
к постановлению инспекции
по охране объектов культурного
наследия Архангельской области
от «19» сентября 2023 года № 38 -п





**План территории объекта культурного наследия
(памятника истории и культуры) народов Российской Федерации**

Наименование: «Изда монастырская (на кирпичном заводе)»
Адрес объекта: Архангельская область, Приморский муниципальный округ, о. Большой Соловецкий, кирпичный завод



Масштаб 1:500

Условные обозначения

-  — граница образуемой территории;
-  — существующая часть границы, имеющиеся в ЕГРН сведения о которой достаточны для определения ее местоположения;
-  — границы кадастрового квартала;
-  — характерная точка границы, сведения о которой позволяют однозначно определить ее положение на местности;
- 29:17:010301 — надпись кадастрового квартала.

**Каталог координат поворотных точек границ территории
объекта культурного наследия (памятника истории и культуры)
народов Российской Федерации
«Изба монастырская (на кирпичном заводе)»**

Система координат МСК-29, зона – 2

Номер точки	Координаты		Горизонтальное проложение, м.	Дирекционный угол
	X	Y		
1	704749.62	2292207.42		
			24,67	97° 53,8'
2	704746.23	2292231.86		
			25,79	194° 37,1'
3	704721.27	2292225.35		
			20,52	271° 23,8'
4	704721.77	2292204.84		
			27,97	5° 17,6'
1	704749.62	2292207.42		

Площадь территории объекта культурного наследия – 602 кв. м.

Координаты поворотных точек границ территории объекта культурного наследия определены методом спутниковых геодезических измерений, среднеквадратическая погрешность M_t составляет 0,1 м.

**Описание границы территории объекта культурного наследия
(памятника истории и культуры) народов Российской Федерации
«Изба монастырская (на кирпичном заводе)»**

Граница территории объекта культурного наследия (памятника истории и культуры) народов Российской Федерации проходит:

от точки 1 до точки 2 – на восток параллельно северной стороне «Избы монастырской (на кирпичном заводе)», в 4 метрах от нее;

от точки 2 до точки 3 – на юг параллельно восточной стороне «Избы монастырской (на кирпичном заводе)», в 5 метрах от нее, вдоль грунтовой дороги;

от точки 3 до точки 4 – на запад параллельно южной стороне «Избы монастырской (на кирпичном заводе)», в 4 метрах от нее;

от точки 4 до точки 1 – на север параллельно западной стороне «Избы монастырской (на кирпичном заводе)», в 5 метрах от нее.

ПРИЛОЖЕНИЕ № 3
к постановлению инспекции
по охране объектов культурного
наследия Архангельской области
от «19» сентября 2023 года № 34-П

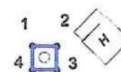
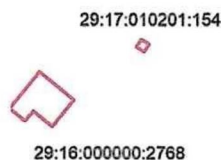
**План территории объекта культурного наследия
(памятника истории и культуры) народов Российской Федерации**

Наименование: **«Памятный камень на Александровской горке
(Макарьевская пустынь)»**
Адрес объекта: Архангельская область, Приморский муниципальный
округ, о. Большой Соловецкий, Макарьевская пустынь



29:17:010201:95





29:17:010201



Памятный камень на Александровской горке (Макарьевская пустынь)

Масштаб 1:1500

Условные обозначения

-  – граница образуемой территории;
-  – существующая часть границы, имеющиеся в ЕГРН сведения о которой достаточны для определения ее местоположения;
-  – границы кадастрового квартала;
-  – характерная точка границы, сведения о которой позволяют однозначно определить ее положение на местности;
- 29:17:010201 – надпись кадастрового квартала.

**Каталог координат поворотных точек границ территории
объекта культурного наследия (памятника истории и культуры)
народов Российской Федерации
«Памятный камень на Александровской горке
(Макарьевская пустынь)»**

Система координат МСК-29, зона – 2

Номер точки	Координаты		Горизонтальное проложение, м.	Дирекционный угол
	X	Y		
1	708285.16	2288562.05		
			3,00	0° 00,0'
2	708288.16	2288562.05		
			2,99	0° 00,0'
3	708288.16	2288565.04		
			3,00	180° 00,0'
4	708285.16	2288565.04		
			2,99	360° 00,0'
1	708285.16	2288562.05		

Площадь территории объекта культурного наследия – 9 кв. м.

Координаты поворотных точек границ территории объекта культурного наследия определены методом спутниковых геодезических измерений, среднеквадратическая погрешность M_t составляет 0,1 м.

**Описание границы территории объекта культурного наследия
(памятника истории и культуры) народов Российской Федерации
«Памятный камень на Александровской горке
(Макарьевская пустынь)»**

Граница территории объекта культурного наследия (памятника истории и культуры) народов Российской Федерации проходит:

от точки 1 до точки 2 – в 127 метрах на юг от северной границы земельного участка с кадастровым номером 29:17:010201:95;

от точки 2 до точки 3 – в 146 метрах на запад от восточной границы земельного участка с кадастровым номером 29:17:010201:95;

от точки 3 до точки 4 – в 200 метрах на север от угла здания с кадастровым номером 29:17:000000:209;

от точки 4 до точки 1 – в 77 метрах на восток от угла сооружения с кадастровым номером 29:17:010201:154.

ПРИЛОЖЕНИЕ № 4
к постановлению инспекции
по охране объектов культурного
наследия Архангельской области
от «29» сентября 2023 года № 38 -п

Режим использования территории объектов культурного наследия
(памятников истории и культуры) народов Российской Федерации

Запрещено:

строительство объектов капитального строительства, за исключением воссоздания утраченных элементов историко-градостроительной среды объекта культурного наследия, и увеличение объемно-пространственных характеристик, существующих на территории объекта культурного наследия объектов капитального строительства;

прокладка воздушных и надземных транзитных инженерных коммуникаций, не относящихся к обеспечению функционирования объекта культурного наследия,

применение сайдинга, пластика и других современных отделочных строительных материалов, применение цветовых решений, искажающих облик объекта культурного наследия;

устройство железобетонных ограждений и ограждений из металлической сетки и профилированных листов;

устройство глухих заборов, препятствующих визуальному восприятию объекта культурного наследия;

изменение характеристик природного ландшафта, в том числе относительных отметок исторического рельефа;

проведение земляных работ без осуществления археологических исследований;

вырубка зеленых насаждений, за исключением санитарных рубок и работ по регулированию зеленых насаждений;

создание разрушающих вибрационных нагрузок динамическим воздействием на грунты в зоне их взаимодействия с объектами культурного наследия.

Разрешено:

проведение мероприятий по сохранению объекта культурного наследия (реставрация, консервация,

ремонт и приспособление для современного использования) без изменения особенностей, составляющих предмет охраны, на основании проектной документации, выполненной, согласованной и утвержденной в установленном порядке;

ремонт, реконструкция существующих инженерных сетей (коммуникаций), не создающая угрозу повреждения особенностей, составляющих предмет охраны объекта культурного наследия;

прокладка подземных инженерных коммуникаций, не создающих угрозу повреждения особенностей, составляющих предмет охраны объекта культурного наследия с последующей рекультивацией нарушенных участков;

ремонт, реконструкция объектов, расположенных на территории объекта культурного наследия, не являющихся объектами культурного наследия, без увеличения их высотных и объемных характеристик;

санитарные вырубki зеленых насаждений;

работы по обеспечению пожарной безопасности объекта культурного наследия и его защита от динамических воздействий;

проведение мероприятий по обеспечению гидрогеологических и экологических мер безопасности объекта культурного наследия;

размещение на территории объекта культурного наследия стендов и иных средств наглядной агитации, связанных с популяризацией объекта культурного наследия, а также связанных с его функциональным назначением;

проведение работ по благоустройству и озеленению территории на основании проектной документации, выполненной и согласованной в установленном порядке с региональным органом охраны объектов культурного наследия;

проведение археологических исследований перед началом любых видов земляных работ с целью исследования культурного археологического слоя, консервации и музеефикации археологических фрагментов, обладающих признаками объектов культурного наследия.
