



ПРАВИТЕЛЬСТВО АРХАНГЕЛЬСКОЙ ОБЛАСТИ

МИНИСТЕРСТВО
ПРИРОДНЫХ РЕСУРСОВ И ЛЕСОПРОМЫШЛЕННОГО КОМПЛЕКСА
АРХАНГЕЛЬСКОЙ ОБЛАСТИ

ПО С Т А Н О В Л Е Н И Е

от 12 апреля 2023 г. № 17п

г. Архангельск

Об установлении зоны санитарной охраны источника питьевого и хозяйственно-бытового водоснабжения

В соответствии со статьей 18 Федерального закона от 30 марта 1999 года № 52-ФЗ «О санитарно-эпидемиологическом благополучии населения», статьей 106 Земельного кодекса Российской Федерации, подпунктом 60 пункта 8 и пунктом 14 Положения о министерстве природных ресурсов и лесопромышленного комплекса Архангельской области, утвержденного постановлением Правительства Архангельской области от 4 марта 2014 года № 92-пп, административным регламентом предоставления государственной услуги по утверждению зон санитарной охраны источников питьевого и хозяйственно-бытового водоснабжения в Архангельской области, утвержденным постановлением министерства природных ресурсов и лесопромышленного комплекса Архангельской области от 2 апреля 2012 года № 7п, учитывая санитарно-эпидемиологическое заключение от 28 октября 2022 года № 29.01.01.000.Т.000481.10.22, выданное Управлением Федеральной службы по надзору в сфере защиты прав потребителей и благополучия человека по Архангельской области, министерство природных ресурсов и лесопромышленного комплекса Архангельской области **п о с т а н о в л я е т**:

1. Установить:

1) бессрочно зону санитарной охраны источника питьевого и хозяйственно-бытового водоснабжения – скважины № б/н, расположенной по адресу: Архангельская область, Няндомский муниципальный округ Архангельской области, пос. Шестиозерский, ул. Центральная, д. 1 (далее – ЗСО), в составе трех поясов в следующих границах:

первый пояс – в юго-западном, западном, северо-западном, северном направлениях по границе земельного участка с кадастровым номером 29:12:080107:671: в юго-западном направлении – на расстоянии 18,4 метров от скважины; в западном направлении – на расстоянии 10 метров от скважины;

в северо-западном направлении – на расстоянии 8 метров от скважины; в северном направлении – на расстоянии 7,2 метров от скважины; в северо-восточном направлении – на расстоянии 17 метров от скважины; в восточном направлении – на расстоянии 17 метров от скважины; в юго-восточном направлении – на расстоянии 20 метров от скважины; в южном направлении – на расстоянии 20 метров от скважины (описание местоположения границ согласно приложению № 1 к настоящему постановлению);

второй пояс – в юго-западном направлении – на расстоянии 18,4 метров от скважины; в западном направлении – на расстоянии 10 метров от скважины; в северо-западном направлении – на расстоянии 8 метров от скважины; в северном направлении – на расстоянии 7,2 метров от скважины; в северо-восточном направлении – на расстоянии 17 метров от скважины; в восточном направлении – на расстоянии 17 метров от скважины; в юго-восточном направлении – на расстоянии 20 метров от скважины; в южном направлении – на расстоянии 20 метров от скважины (описание местоположения границ согласно приложению № 2 к настоящему постановлению);

третий пояс – на расстоянии 75 метров во всех направлениях от скважины (описание местоположения границ согласно приложению № 3 к настоящему постановлению);

2) ширину санитарно-защитной полосы водоводов на расстоянии трех метров по обе стороны от крайних линий водовода;

3) ограничения использования земельных участков (далее – ограничения) в границах первого, второго и третьего поясов ЗСО согласно статьям 43 и 44 Водного кодекса Российской Федерации, разделу III санитарных правил и нормативов «Зоны санитарной охраны источников водоснабжения и водопроводов питьевого назначения. СанПиН 2.1.4.1110-02», введенных в действие постановлением Главного государственного санитарного врача Российской Федерации от 14 марта 2002 года № 10.

В границах первого пояса ЗСО, кроме ограничений, указанных в первом абзаце настоящего подпункта, устанавливаются ограничения согласно статье 27 Земельного кодекса Российской Федерации.

2. Няндомский муниципальный округ Архангельской области является собственником имущества, указанного в подпункте 1 пункта 1 настоящего постановления, обязанным возместить убытки, причиненные в связи с установлением ЗСО, в порядке, предусмотренном статьей 57.1 Земельного кодекса Российской Федерации.

3. Настоящее постановление вступает в силу со дня его официального опубликования.

Исполняющий обязанности министра



И.А. Шаталин

ПРИЛОЖЕНИЕ № 1
к постановлению министерства
природных ресурсов
и лесопромышленного комплекса
Архангельской области
от 12 апреля 2023 г. № 17п

ОПИСАНИЕ
местоположения границ
первого пояса зон санитарной охраны (далее – ЗСО)
источника питьевого и хозяйственно-бытового водоснабжения
– скважины № б/н, расположенной по адресу: Архангельская область,
Няндомский муниципальный округ Архангельской области,
пос. Шестиозерский, ул. Центральная, д. 1 (далее – объект)

Раздел 1


Сведения об объекте		
№ п/п	Характеристики объекта	Описание характеристик
1	2	3
1	Местоположение объекта	Архангельская область, Няндомский муниципальный округ Архангельской области, пос. Шестиозерский, ул. Центральная, д. 1
2	Площадь объекта +/- величина погрешности определения площади (Р+/- Дельта Р)	654 кв.м ± 9 кв.м
3	Иные характеристики объекта	Ограничения использования земельных участков в границах первого пояса ЗСО источника водоснабжения установлены: - ст. 27 Земельного кодекса Российской Федерации; - ст. 43-44 Водного кодекса Российской Федерации; - разделом III СанПиН 2.1.4.1110-02

Раздел 2

Сведения о местоположении границ объекта					
1. Система координат МСК-29, зона 2, 6 градусная					
2. Сведения о характерных точках границ объекта					
Обозначение характерных точек границ	Координаты, м		Метод определения координат характерной точки	Средняя квадратическая погрешность положения характерной точки (M_t), м	Описание обозначения точки на местности (при наличии)
	X	Y			
1	2	3	4	5	6
1	347151.75	2514118.08	Картометрический метод	0.10	–
2	347171.63	2514116.18	Картометрический метод	0.10	–
3	347175.31	2514127.67	Картометрический метод	0.10	–
4	347173.85	2514143.16	Картометрический метод	0.10	–
5	347169.77	2514144.22	Картометрический метод	0.10	–
6	347157.72	2514144.67	Картометрический метод	0.10	–
7	347152.27	2514140.11	Картометрический метод	0.10	–
8	347148.83	2514133.96	Картометрический метод	0.10	–
9	347147.71	2514127.27	Картометрический метод	0.10	–
10	347148.83	2514120.51	Картометрический метод	0.10	–
1	347151.75	2514118.08	Картометрический метод	0.10	–
3. Сведения о характерных точках части (частей) границы объекта					
Обозначение характерных точек части границы	Координаты, м		Метод определения координат характерной точки	Средняя квадратическая погрешность положения характерной точки (M_t), м	Описание обозначения точки на местности (при наличии)
	X	Y			
1	2	3	4	5	6
–	–	–	–	–	–

Раздел 3

План границ объекта. Первый пояс ЗСО скважины № б/н,
расположенной по адресу: Архангельская область,
Няндомский муниципальный округ Архангельской области,
пос. Шестиозерский, ул. Центральная, д. 1



Используемые условные знаки и обозначения:

скв. б/п

Точка расположения скважины.



Характерная точка границы, сведения о которой позволяют однозначно определить ее положение на местности.



Существующая часть границы земельных участков, имеющиеся в ГКН сведения о которой достаточны для определения ее местоположения.



Вновь образованная часть границы ЗСО, сведения о которой достаточны для определения ее местоположения.



ПРИЛОЖЕНИЕ № 2
к постановлению министерства
природных ресурсов
и лесопромышленного комплекса
Архангельской области
от 12 апреля 2023 г. № 17п

ОПИСАНИЕ
местоположения границ
второго пояса зон санитарной охраны (далее – ЗСО)
источника питьевого и хозяйственно-бытового водоснабжения
– скважины № б/н, расположенной по адресу: Архангельская область,
Няндомский муниципальный округ Архангельской области,
пос. Шестиозерский, ул. Центральная, д. 1 (далее – объект)

Раздел 1

Сведения об объекте		
№ п/п	Характеристики объекта	Описание характеристик
1	2	3
1	Местоположение объекта	Архангельская область, Няндомский муниципальный округ Архангельской области, пос. Шестиозерский, ул. Центральная, д. 1
2	Площадь объекта +/- величина погрешности определения площади (Р+/- Дельта Р)	657 кв.м ± 9 кв.м
3	Иные характеристики объекта	Ограничения использования земельных участков в границах второго пояса ЗСО источника водоснабжения установлены: - ст. 43-44 Водного кодекса Российской Федерации; - разделом III СанПиН 2.1.4.1110-02


Раздел 2

Сведения о местоположении границ объекта					
1. Система координат МСК-29, зона 2, 6 градусная					
2. Сведения о характерных точках границ объекта					
Обозначение характерных точек границ	Координаты, м		Метод определения координат характерной точки	Средняя квадратическая погрешность положения характерной точки(M_i), м	Описание обозначения точки на местности (принадлежности)
	X	Y			
1	2	3	4	5	6
1	347151.75	2514118.08	Картометрический метод	0.10	–
2	347171.63	2514116.18	Картометрический метод	0.10	–
3	347173.55	2514122.17	Картометрический метод	0.10	–
4	347174.72	2514123.87	Картометрический метод	0.10	–
5	347175.32	2514125.63	Картометрический метод	0.10	–
6	347175.50	2514127.36	Картометрический метод	0.10	–
7	347175.14	2514129.76	Картометрический метод	0.10	–
8	347173.85	2514143.16	Картометрический метод	0.10	–
9	347169.77	2514144.22	Картометрический метод	0.10	–
10	347157.72	2514144.67	Картометрический метод	0.10	–
11	347152.27	2514140.11	Картометрический метод	0.10	–
12	347148.83	2514133.96	Картометрический метод	0.10	–
13	347147.71	2514127.27	Картометрический метод	0.10	–
14	347148.83	2514120.51	Картометрический метод	0.10	–
1	347151.75	2514118.08	Картометрический метод	0.10	–

3. Сведения о характерных точках части (частей) границы объекта					
Обозначение характерных точек части границы	Координаты, м		Метод определения координат характерной точки	Средняя квадратическая погрешность положения характерной точки (M_t), м	Описание обозначения точки на местности (при наличии)
	X	Y			
1	2	3	4	5	6
–	–	–	–	–	–

Раздел 3

План границ объекта. Второй пояс ЗСО скважины № б/н,
расположенной по адресу: Архангельская область,
Няндомский муниципальный округ Архангельской области,
пос. Шестиозерский, ул. Центральная, д. 1



Используемые условные знаки и обозначения:

скв. б/н

Точка расположения скважины.



Характерная точка границы, сведения о которой позволяют однозначно определить ее положение на местности.



Существующая часть границы земельных участков, имеющиеся в ГКН сведения о которой достаточны для определения ее местоположения.



Вновь образованная часть границы ЗСО, сведения о которой достаточны для определения ее местоположения.



ПРИЛОЖЕНИЕ № 3
к постановлению министерства
природных ресурсов
и лесопромышленного комплекса
Архангельской области
от 12 апреля 2023 г. № 17п

ОПИСАНИЕ
местоположения границ
третьего пояса зон санитарной охраны (далее – ЗСО)
источника питьевого и хозяйственно-бытового водоснабжения
– скважины № б/н, расположенной по адресу: Архангельская область,
Няндомский муниципальный округ Архангельской области,
пос. Шестиозерский, ул. Центральная, д. 1 (далее – объект)

Раздел 1

Сведения об объекте		
№ п/п	Характеристики объекта	Описание характеристик
1	2	3
1	Местоположение объекта	Архангельская область, Няндомский муниципальный округ Архангельской области, пос. Шестиозерский, ул. Центральная, д. 1
2	Площадь объекта +/- величина погрешности определения площади (P+/- Дельта P)	17557 кв.м ± 46 кв.м
3	Иные характеристики объекта	Ограничения использования земельных участков в границах третьего пояса ЗСО источника водоснабжения установлены: - ст. 43-44 Водного кодекса Российской Федерации; - разделом III СанПиН 2.1.4.1110-02

Раздел 2

Сведения о местоположении границ объекта					
1. Система координат МСК-29, зона 2, 6 градусная					
2. Сведения о характерных точках границ объекта					
Обозначение характерных точек границ	Координаты, м		Метод определения координат характерной точки	Средняя квадратическая погрешность положения характерной точки(M_t), м	Описание обозначения точки на местности (приналичии)
	X	Y			
1	2	3	4	5	6
1	347167.69	2514052.30	Картометрический метод	0.10	–
2	347182.81	2514053.84	Картометрический метод	0.10	–
3	347196.39	2514058.01	Картометрический метод	0.10	–
4	347209.40	2514064.97	Картометрический метод	0.10	–
5	347220.72	2514074.27	Картометрический метод	0.10	–
6	347229.98	2514085.53	Картометрический метод	0.10	–
7	347236.98	2514098.60	Картометрический метод	0.10	–
8	347241.23	2514112.59	Картометрический метод	0.10	–
9	347242.69	2514127.30	Картометрический метод	0.10	–
10	347241.28	2514141.77	Картометрический метод	0.10	–
11	347236.98	2514156.00	Картометрический метод	0.10	–
12	347230.06	2514168.94	Картометрический метод	0.10	–
13	347220.72	2514180.34	Картометрический метод	0.10	–
14	347209.66	2514189.46	Картометрический метод	0.10	–
15	347196.39	2514196.59	Картометрический метод	0.10	–
16	347183.39	2514200.64	Картометрический метод	0.10	–
17	347167.69	2514202.30	Картометрический метод	0.10	–
18	347153.55	2514200.95	Картометрический метод	0.10	–


1	2	3	4	5	6
19	347138.99	2514196.59	Картометрический метод	0.10	–
20	347126.10	2514189.71	Картометрический метод	0.10	–
21	347114.66	2514180.33	Картометрический метод	0.10	–
22	347105.38	2514169.03	Картометрический метод	0.10	–
23	347098.40	2514156.00	Картометрический метод	0.10	–
24	347094.16	2514142.06	Картометрический метод	0.10	–
25	347092.69	2514127.30	Картометрический метод	0.10	–
26	347094.22	2514112.22	Картометрический метод	0.10	–
27	347098.40	2514098.60	Картометрический метод	0.10	–
28	347105.67	2514085.13	Картометрический метод	0.10	–
29	347114.66	2514074.27	Картометрический метод	0.10	–
30	347125.68	2514065.17	Картометрический метод	0.10	–
31	347138.99	2514058.01	Картометрический метод	0.10	–
32	347153.36	2514053.68	Картометрический метод	0.10	–
1	347167.69	2514052.30	Картометрический метод	0.10	–

3. Сведения о характерных точках части (частей) границы объекта

Обозначение характерных точек части границы	Координаты, м		Метод определения координат характерной точки	Средняя квадратическая погрешность положения характерной точки (M_t), м	Описание обозначения точки на местности (при наличии)
	X	Y			
1	2	3	4	5	6
–	–	–	–	–	–

Раздел 3

План границ объекта. Третий пояс ЗСО скважины без номера,
расположенной по адресу: Архангельская область,
Няндомский муниципальный округ Архангельской области,
пос. Шестиозерский, ул. Центральная, д. 1



Масштаб 1: 1000

Используемые условные знаки и обозначения:

СКВ. б/н

Точка расположения скважины.

✱

Характерная точка границы, сведения о которой позволяют однозначно определить ее положение на местности.

—————

Существующая часть границы земельных участков, имеющиеся в ГКН сведения о которой достаточны для определения ее местоположения.

—————

Вновь образованная часть границы ЗСО, сведения о которой достаточны для определения ее местоположения.

—————