



ПРАВИТЕЛЬСТВО АРХАНГЕЛЬСКОЙ ОБЛАСТИ  
**ИНСПЕКЦИЯ ПО ОХРАНЕ ОБЪЕКТОВ КУЛЬТУРНОГО НАСЛЕДИЯ  
АРХАНГЕЛЬСКОЙ ОБЛАСТИ**

ПО С Т А Н О В Л Е Н И Е

от «15» февраля 2023 года № 10 -п

г. Архангельск

**О внесении изменений в отдельные постановления инспекции по охране  
объектов культурного наследия Архангельской области**

В соответствии с подпунктом 10 пункта 2 статьи 33 Федерального закона от 25 июня 2002 года № 73-ФЗ «Об объектах культурного наследия (памятниках истории и культуры) народов Российской Федерации», пунктом 28 статьи 6 и подпунктом 9 пункта 4 статьи 7 областного закона от 15 февраля 2010 года № 132-10-ОЗ «О регулировании отношений в сфере сохранения, использования, популяризации и государственной охраны объектов культурного наследия (памятников истории и культуры) народов Российской Федерации на территории Архангельской области», подпунктом 14 пункта 9 и подпунктом 9 пункта 11 Положения об инспекции по охране объектов культурного наследия Архангельской области, утвержденного постановлением Правительства Архангельской области от 28 июня 2016 года № 234-пп, инспекция по охране объектов культурного наследия Архангельской области **п о с т а н о в л я е т**:

1. Утвердить прилагаемые изменения, которые вносятся в отдельные постановления инспекции по охране объектов культурного наследия Архангельской области.

2. Действие пункта 1 изменений распространяется на правоотношения, возникшие с 30 апреля 2020 года.

3. Организовать работу по направлению в установленном порядке копии настоящего постановления в филиал публично-правовой компании «Роскадастр» по Архангельской области и Ненецкому автономному округу.

4. Разместить уточненные сведения о границах территорий объектов культурного наследия в федеральной государственной информационной системе территориального планирования, едином государственном реестре объектов культурного наследия (памятников истории и культуры) народов Российской Федерации и государственной информационной системе Архангельской области «Геоинформационная система Правительства Архангельской области «Земля».

5. Настоящее постановление вступает в силу через десять дней со дня его официального опубликования.

**Исполняющий  
обязанности руководителя**



**Н.В. Репневская**

УТВЕРЖДЕНЫ  
постановлением инспекции по охране  
объектов культурного наследия  
Архангельской области  
от 15 февраля 2023 года № 10 -п

**ИЗМЕНЕНИЯ, КОТОРЫЕ ВНОСЯТСЯ В ОТДЕЛЬНЫЕ ПОСТАНОВЛЕНИЯ  
ИНСПЕКЦИИ ПО ОХРАНЕ ОБЪЕКТОВ КУЛЬТУРНОГО НАСЛЕДИЯ  
АРХАНГЕЛЬСКОЙ ОБЛАСТИ**

1. В перечне отменяемых постановлений инспекции по охране объектов культурного наследия Архангельской области (приложение к постановлению инспекции по охране объектов культурного наследия Архангельской области от 30 апреля 2020 года № 10-п «Об отмене некоторых постановлений инспекции по охране объектов культурного наследия Архангельской области»):

1) пункт 3 изложить в следующей редакции: «Постановление инспекции по охране объектов культурного наследия Архангельской области от 17 сентября 2019 года № 6-п «Об утверждении границ и режимов использования территорий объектов культурного наследия, расположенных в Вельском районе Архангельской области»;

2) пункт 6 изложить в следующей редакции: «Постановление инспекции по охране объектов культурного наследия Архангельской области от 30 октября 2019 года № 16-п «Об утверждении границ и режимов использования территорий объектов культурного наследия, расположенных в Вилегодском районе Архангельской области».

2. В постановлении инспекции по охране объектов культурного наследия Архангельской области от 30 октября 2020 года № 21-п «Об утверждении границ и режимов использования территорий объектов культурного наследия, расположенных в Приморском муниципальном районе Архангельской области»:

1) в абзаце пятом пункта 1 слова «Здание бывшей тюрьмы 1918-1920 гг. периода англо-американской интервенции» заменить словами «Здание быв. тюрьмы 1918-1920 гг. периода англо-американской интервенции»;

2) в абзаце втором пункта 2 слова «Маяк Мудьюгский “Белая башня”» заменить словами «Маяк Мудьюгский (Белая башня)»;

3) в приложении № 1 к указанному постановлению в каталоге координат поворотных точек границ территории объекта культурного наследия «Никольская церковь (деревянная)» слова «Система координат

МСК - 29 зона - 3» заменить словами «Система координат МСК - 29 зона - 2»;

4) в приложении № 2 к указанному постановлению в каталоге координат поворотных точек границ территории объекта культурного наследия: «Церковь Воскресения» слова «Система координат МСК - 29 зона - 3» заменить словами «Система координат МСК - 29 зона - 2»;

5) в приложении № 3 к указанному постановлению в каталоге координат поворотных точек границ территории объекта культурного наследия: «Церковь Преображения (деревянная)» слова «Система координат МСК - 29 зона - 3» заменить словами «Система координат МСК - 29 зона - 2»;

6) в приложении № 4 к указанному постановлению в каталоге координат поворотных точек границ территории объекта культурного наследия: «Никольская церковь (деревянная)» слова «Система координат МСК - 29 зона - 3» заменить словами «Система координат МСК - 29 зона - 2»;

7) в приложении № 5 к указанному постановлению:

а) слова «Здание бывшей тюрьмы 1918-1920 гг. периода англо-американской интервенции» заменить словами «Здание быв. тюрьмы 1918-1920 гг. периода англо-американской интервенции»;

б) слова «Система координат МСК - 29 зона - 3» заменить словами «Система координат МСК - 29 зона - 2»;

8) в приложении № 6 к указанному постановлению:

а) слова «Маяк Мудьюгский “Белая башня”» заменить словами «Маяк Мудьюгский (Белая башня)»;

б) слова «Система координат МСК - 29 зона - 3» заменить словами «Система координат МСК - 29 зона - 2»;

9) в приложении № 7 к указанному постановлению в каталоге координат поворотных точек границ территории объекта культурного наследия: «Южная створная башня маяка» слова «Система координат МСК - 29 зона - 3» заменить словами «Система координат МСК - 29 зона - 2»;

10) в приложении № 8 к указанному постановлению в каталоге координат поворотных точек границ территории объекта культурного наследия: «Сретенская церковь (деревянная)» слова «Система координат МСК - 29 зона - 3» заменить словами «Система координат МСК - 29 зона - 2»;

11) в приложении № 9 к указанному постановлению в каталоге координат поворотных точек границ территории объекта культурного

наследия: «Церковь Алексея (деревянная)» слова «Система координат МСК - 29 зона - 3» заменить словами «Система координат МСК - 29 зона - 2».

3. В постановлении инспекции по охране объектов культурного наследия Архангельской области от 21 декабря 2020 года № 32-п «Об утверждении границ и режимов использования территорий объектов культурного наследия, расположенных на территории Каргопольского муниципального округа Архангельской области»:

1) в приложении № 2 к указанному постановлению:

а) в каталоге координат поворотных точек границ территории объекта культурного наследия слова «Никольская церковь» заменить словами «Никольская церковь (дер.)»;

б) в описании границы территории объекта культурного наследия (памятника истории и культуры) народов Российской Федерации слова «Никольская церковь» заменить словами «Никольская церковь (дер.)»;

2) в приложении № 4 к указанному постановлению слова «Часовня Михайловская» заменить словами «Часовня Михайловская с памятным крестом».

4. В постановлении инспекции по охране объектов культурного наследия Архангельской области от 21 декабря 2020 года № 33-п «Об утверждении границ и режимов использования территорий объектов культурного наследия, расположенных на территории Каргопольского муниципального округа Архангельской области»:

1) в абзаце первом пункта 1 слова «Церковь Рождества Христова» заменить словами «Церковь Рождества Христова (дер.)»;

2) в приложении № 1 к указанному постановлению слова «Церковь Рождества Христова» заменить словами «Церковь Рождества Христова (дер.)».

5. В постановлении инспекции по охране объектов культурного наследия Архангельской области от 21 декабря 2020 года № 34-п «Об утверждении границ и режимов использования территорий объектов культурного наследия (памятников истории и культуры) народов Российской Федерации, расположенных в Коношском муниципальном районе Архангельской области»:

1) в приложении № 1 к указанному постановлению в каталоге координат поворотных точек границ территории объекта культурного наследия «Часовня» слова «Система координат МСК-29 зона – 3» заменить словами «Система координат МСК-29 зона – 2»;

2) в приложении № 2 к указанному постановлению в каталоге координат поворотных точек границ территории объекта культурного

наследия: «Дом Горева» слова «Система координат МСК-29 зона – 3» заменить словами «Система координат МСК-29 зона – 2»;

3) в приложении № 3 к указанному постановлению в каталоге координат поворотных точек границ территории объекта культурного наследия: «Церковь Воздвиженская» слова «Система координат МСК-29 зона – 3» заменить словами «Система координат МСК-29 зона – 2»;

4) в приложении № 4 к указанному постановлению в каталоге координат поворотных точек границ территории объекта культурного наследия: «Дом лесничего Бабаева» слова «Система координат МСК-29 зона – 3» заменить словами «Система координат МСК-29 зона – 2»;

5) в приложении № 5 к указанному постановлению в каталоге координат поворотных точек границ территории объекта культурного наследия: «Дом Федорова» слова «Система координат МСК-29 зона – 3» заменить словами «Система координат МСК-29 зона – 2»;

6) в приложении № 6 к указанному постановлению в каталоге координат поворотных точек границ территории объекта культурного наследия: «Мост на реке Вель» слова «Система координат МСК-29 зона – 3» заменить словами «Система координат МСК-29 зона – 2»;

7) в приложении № 7 к указанному постановлению в каталоге координат поворотных точек границ территории объекта культурного наследия: «Часовня Никольская» слова «Система координат МСК-29 зона – 3» заменить словами «Система координат МСК-29 зона – 2»;

8) в приложении № 8 к указанному постановлению в каталоге координат поворотных точек границ территории объекта культурного наследия: «Церковь Рождества Богородицы» слова «Система координат МСК-29 зона – 3» заменить словами «Система координат МСК-29 зона – 2»;

9) в приложении № 9 к указанному постановлению в каталоге координат поворотных точек границ территории объекта культурного наследия: «Дом Батунова» слова «Система координат МСК-29 зона – 3» заменить словами «Система координат МСК-29 зона – 2»;

10) в приложении № 10 к указанному постановлению в каталоге координат поворотных точек границ территории объекта культурного наследия: «Церковь» слова «Система координат МСК-29 зона – 3» заменить словами «Система координат МСК-29 зона – 2»;

11) в приложении № 11 к указанному постановлению в каталоге координат поворотных точек границ территории объекта культурного наследия: «Церковь Пресвятой Богородицы Хмельницкого погоста» слова «Система координат МСК-29 зона – 3» заменить словами «Система координат МСК-29 зона – 2»;

12) в приложении № 12 к указанному постановлению в каталоге координат поворотных точек границ территории объекта культурного наследия: «Мост на реке Вель» слова «Система координат МСК-29 зона – 3» заменить словами «Система координат МСК-29 зона – 2»;

13) в приложении № 13 к указанному постановлению в каталоге координат поворотных точек границ территории объекта культурного наследия: «Дом Прокушиной» слова «Система координат МСК-29 зона – 3» заменить словами «Система координат МСК-29 зона – 2»;

14) в приложении № 14 к указанному постановлению в каталоге координат поворотных точек границ территории объекта культурного наследия: «Церковь Спасо-Преображенская» слова «Система координат МСК-29 зона – 3» заменить словами «Система координат МСК-29 зона – 2»;

15) в приложении № 15 к указанному постановлению в каталоге координат поворотных точек границ территории объекта культурного наследия: «Церковь Ильинская» слова «Система координат МСК-29 зона – 3» заменить словами «Система координат МСК-29 зона – 2»;

16) в приложении № 16 к указанному постановлению в каталоге координат поворотных точек границ территории объекта культурного наследия: «Церковь Введения Ротковского прихода» слова «Система координат МСК-29 зона – 3» заменить словами «Система координат МСК-29 зона – 2»;

17) в приложении № 17 к указанному постановлению в каталоге координат поворотных точек границ территории объекта культурного наследия: «Часовня Воздвиженская» слова «Система координат МСК-29 зона – 3» заменить словами «Система координат МСК-29 зона – 2»;

18) в приложении № 18 к указанному постановлению в каталоге координат поворотных точек границ территории объекта культурного наследия: «Часовня» слова «Система координат МСК-29 зона – 3» заменить словами «Система координат МСК-29 зона – 2»;

19) в приложении № 19 к указанному постановлению в каталоге координат поворотных точек границ территории объекта культурного наследия: «Дом Гришина» слова «Система координат МСК-29 зона – 3» заменить словами «Система координат МСК-29 зона – 2»;

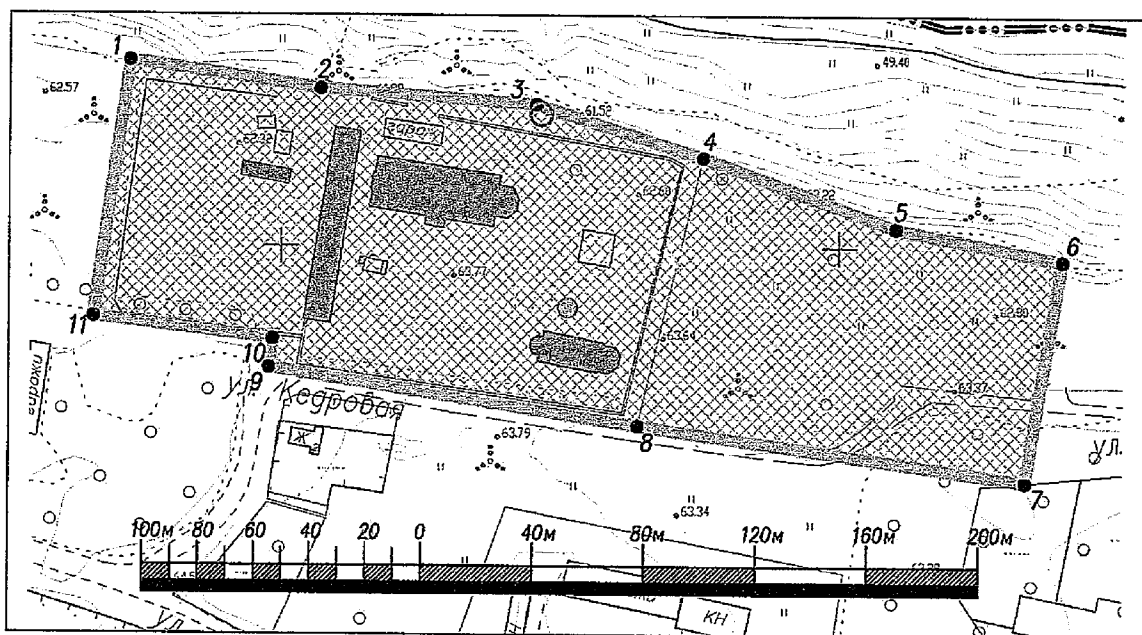
20) в приложении № 20 к указанному постановлению в каталоге координат поворотных точек границ территории объекта культурного наследия: «Дом Кругловых» слова «Система координат МСК-29 зона – 3» заменить словами «Система координат МСК-29 зона – 2».

6. В постановлении инспекции по охране объектов культурного наследия Архангельской области от 14 июля 2021 года № 8-п

«Об утверждении границ и режимов использования территорий объектов культурного наследия, расположенных на территории городского округа Архангельской области «Город Коряжма» приложение № 1 изложить в следующей редакции:

**«План территории объекта культурного наследия  
(памятника истории и культуры) народов Российской Федерации**





«Наименование: Ансамбль «Николаевский собор» в составе: «Николаевский собор», «Архиерейские палаты», «Спасская церковь»  
Адрес объекта: Архангельская область, г. Коряжма, ул. Кедровая, д. 1



М 1:2000

Площадь территории объекта культурного наследия 32370 кв. м

Условные обозначения:

-  - граница территории объекта культурного наследия
-  - обозначение поворотных (характерных) точек границ объекта культурного наследия
-  - территория объекта культурного наследия
-  - объект культурного наследия

**Каталог координат поворотных точек границ территории  
объекта культурного наследия (памятника истории и культуры)  
народов Российской Федерации**

ансамбль «Николаевский собор» в составе:  
«Николаевский собор», «Архиерейские палаты»,

## «Спасская церковь»

Система координат МСК-29, зона – 3

Номер поворотной точки	X	Y
1	293866.85	3568945.59
2	293856.95	3569013.82
3	293851.24	3569091.18
4	293832.17	3569151.07
5	293806.86	3569220.20
6	293795.47	3569280.03
7	293716.23	3569266.92
8	293735.97	3569127.85
9	293756.62	3568995.81
10	293766.79	3568997.10
11	293774.73	3568932.77
1	293866.85	3568945.59

Площадь территории объекта культурного наследия – 32 370 кв. м.

Координаты поворотных точек границ территории объекта культурного наследия (памятника истории и культуры) народов Российской Федерации определены картометрическим методом, среднеквадратическая погрешность измерений  $M_t$  составляет 1,0 м.

**Описание границы территории объекта культурного наследия  
(памятника истории и культуры) народов Российской Федерации**

ансамбль «Николаевский собор» в составе:

«Николаевский собор», «Архиерейские палаты»,

«Спасская церковь»

Граница территории объекта культурного наследия проходит:

от точки 1 до точки 3 на восток вдоль обрыва берега реки Большая Коряжемка;

от точки 3 до точки 6 на юго-восток вдоль обрыва берега реки Большая Коряжемка;

от точки 6 до точки 7 на юго-запад, пересекая улицу Набережная им. Н. Островского;

от точки 7 до точки 9 на северо-запад вдоль улицы Кедровой;

от точки 9 до точки 10 на север по асфальтовой дороге;

от точки 10 до точки 11 на северо-запад вдоль существующего забора;  
от точки 11 до точки 1 на северо-восток вдоль существующего забора  
до обрыва берега реки Большая Коряжемка.».

---