



ПРАВИТЕЛЬСТВО АРХАНГЕЛЬСКОЙ ОБЛАСТИ
**ИНСПЕКЦИЯ ПО ОХРАНЕ ОБЪЕКТОВ КУЛЬТУРНОГО НАСЛЕДИЯ
АРХАНГЕЛЬСКОЙ ОБЛАСТИ**

ПО С Т А Н О В Л Е Н И Е

от « 27 » октября 2022 года № 63 -п

г. Архангельск

**Об утверждении границ и режимов использования территорий
объектов культурного наследия, расположенных
в Вилегодском муниципальном округе Архангельской области**

В соответствии с подпунктом 10 пункта 2 статьи 33 Федерального закона от 25 июня 2002 года № 73-ФЗ «Об объектах культурного наследия (памятниках истории и культуры) народов Российской Федерации», пунктом 28 статьи 6 областного закона от 15 февраля 2010 года № 132-10-ОЗ «О регулировании отношений в сфере сохранения, использования, популяризации и государственной охраны объектов культурного наследия (памятников истории и культуры) народов Российской Федерации на территории Архангельской области», подпунктом 14 пункта 9 Положения об инспекции по охране объектов культурного наследия Архангельской области, утвержденного постановлением Правительства Архангельской области от 28 июня 2016 года № 234-пп, инспекция по охране объектов культурного наследия Архангельской области **п о с т а н о в л я е т:**

1. Утвердить согласно приложения границы и режимы использования территорий объектов культурного наследия (памятников истории и культуры) народов Российской Федерации регионального значения:

«Магазея», расположенного по адресу: Архангельская область, Вилегодский муниципальный округ, дер. Лубягино, д. 56, принятого на государственную охрану постановлением администрации Архангельской области от 13 августа 1998 года № 207 «О принятии на государственную

охрану памятников истории и культуры Архангельской области» (приложения № 1, № 8);

«Церковь Богоявленская», расположенного по адресу: Архангельская область, Вилегодский муниципальный округ, с. Вилегодск, д. 107 а, принятого на государственную охрану решением исполкома Архангельского областного Совета народных депутатов от 22 октября 1990 года № 137 «О мерах по дальнейшему улучшению охраны, реставрации и использования памятников истории и культуры» (приложения № 2, № 8);

«Церковь Михаила Архангела», расположенного по адресу: Архангельская область, Вилегодский муниципальный округ, с. Шалимово, принятого на государственную охрану решением исполкома Архангельского областного Совета народных депутатов от 22 октября 1990 года № 137 «О мерах по дальнейшему улучшению охраны, реставрации и использования памятников истории и культуры» (приложения № 3, № 8);

«Церковь Николаевская», расположенного по адресу: Архангельская область, Вилегодский муниципальный округ, с. Селяна, принятого на государственную охрану решением исполкома Архангельского областного Совета народных депутатов от 22 октября 1990 года № 137 «О мерах по дальнейшему улучшению охраны, реставрации и использования памятников истории и культуры» (приложения № 4, № 9);

«Церковь Поржинская Приходская», расположенного по адресу: Архангельская область, Вилегодский муниципальный округ, с. Казаково, принятого на государственную охрану решением исполкома Архангельского областного Совета народных депутатов от 22 октября 1990 года № 137 «О мерах по дальнейшему улучшению охраны, реставрации и использования памятников истории и культуры» (приложения № 5, № 9);

«Церковь пятиглавая», расположенного по адресу: Архангельская область, Вилегодский муниципальный округ, дер. Рохновская, принятого на государственную охрану решением исполкома Архангельского областного Совета народных депутатов от 22 октября 1990 года № 137 «О мерах по дальнейшему улучшению охраны, реставрации и использования памятников истории и культуры» (приложения № 6, № 9);

«Часовня Прокопия Праведного», расположенного по адресу: Архангельская область, Вилегодский муниципальный округ, дер. Мокрая Горка, принятого на государственную охрану постановлением администрации Архангельской области от 13 августа 1998 года № 207 «О принятии на государственную охрану памятников истории и культуры Архангельской области» (приложения № 7, № 9).

2. Организовать работу по направлению в установленном порядке копии настоящего постановления в филиал федерального государственного бюджетного учреждения «Федеральная кадастровая палата Федеральной службы государственной регистрации, кадастра и картографии» по Архангельской области и Ненецкому автономному округу.

3. Разместить сведения о границах территорий объектов культурного наследия в федеральной государственной информационной системе территориального планирования, едином государственном реестре объектов культурного наследия (памятников истории и культуры) народов Российской Федерации и государственной информационной системе Архангельской области «Геоинформационная система Правительства Архангельской области «Земля».

4. Настоящее постановление вступает в силу через десять дней со дня его официального опубликования.

**Исполняющий
обязанности руководителя**



Некрасова

Н.Г. Некрасова

Принятые сокращения:

Н – нежилое деревянное здание;

Ж – жилое деревянное здание;

КН – нежилое каменное здание;

2 КН – двухэтажное нежилое каменное здание;

А – дорога с асфальтобетонным покрытием;

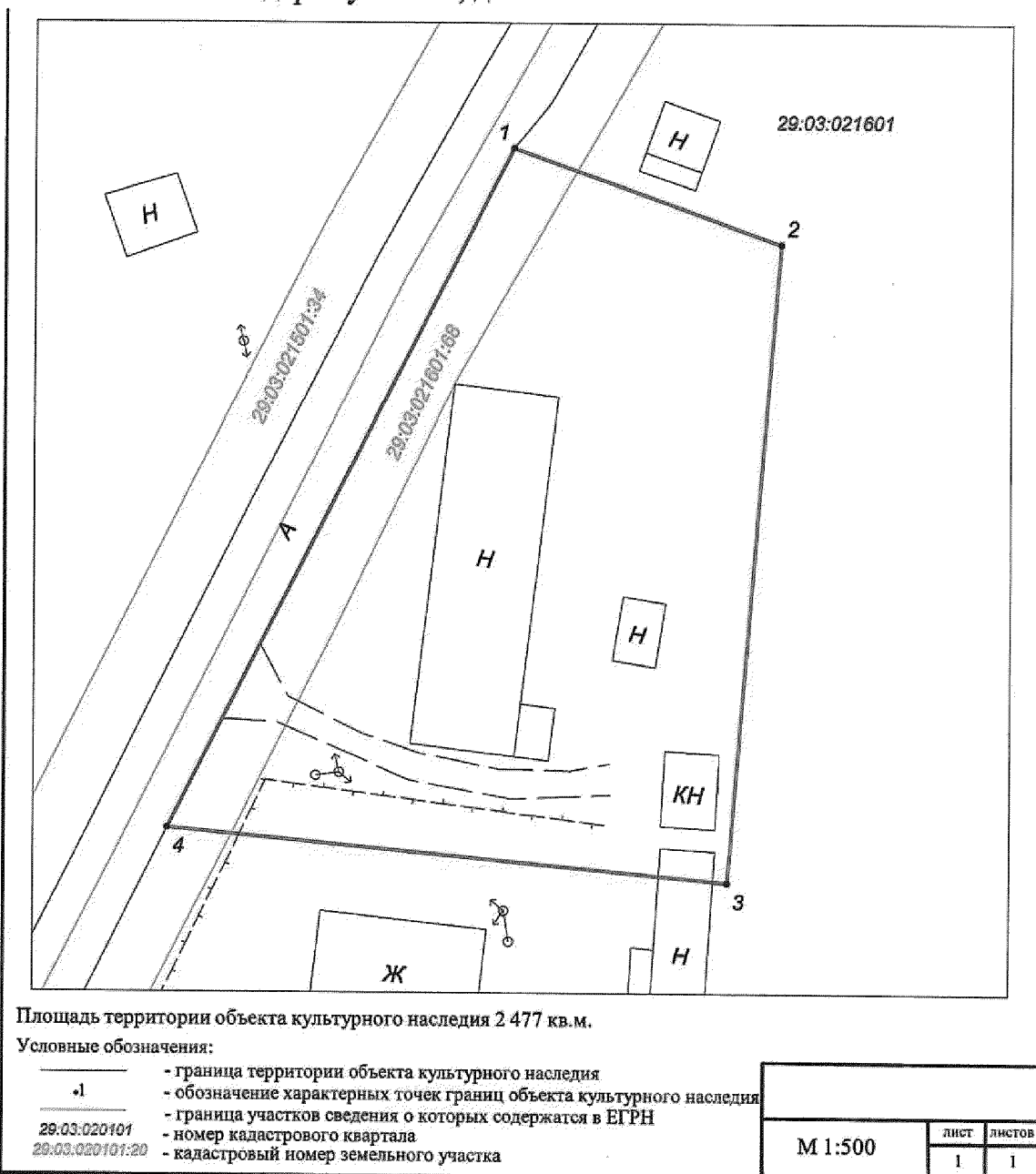
Гр – грунтовая дорога.

ПРИЛОЖЕНИЕ № 1
к постановлению инспекции
по охране объектов культурного
наследия Архангельской области
от «24» октября 2022 года № 13 -п

**План территории объекта культурного наследия
(памятника истории и культуры) народов Российской Федерации**

Наименование: «Магазея»

Адрес объекта: Архангельская область, Вилегодский муниципальный округ,
дер. Лубягино, д. 56



Площадь территории объекта культурного наследия 2 477 кв.м.

Условные обозначения:

- 1— - граница территории объекта культурного наследия
- - обозначение характерных точек границ объекта культурного наследия
- - граница участков сведения о которых содержится в ЕГРН
- 29.03:020101 - номер кадастрового квартала
- 29.03:020101:20 - кадастровый номер земельного участка

М 1:500	лист	листов
	1	1

**Каталог координат поворотных точек границ территории
объекта культурного наследия (памятника истории и культуры)
народов Российской Федерации «Магазея»**

Система координат МСК-29, зона – 4

Номер поворотной точки	X	Y
1	271875.11	4305442.23
2	271866.23	4305467.06
3	271807.04	4305462.32
4	271811.98	4305410.30
1	271875.11	4305442.23

Площадь территории объекта культурного наследия (памятника истории и культуры) народов Российской Федерации – 2 477 кв. м.

Координаты поворотных точек границ территории объекта культурного наследия (памятника истории и культуры) народов Российской Федерации определены методом спутниковых геодезических измерений, среднеквадратическая погрешность измерений M_c составляет 0,1 м.

**Описание границы территории объекта культурного наследия
(памятника истории и культуры) народов Российской Федерации
«Магазея»**

Граница территории объекта культурного наследия (памятника истории и культуры) народов Российской Федерации проходит:

от точки 1 до точки 2 (длина 26 м) на юго-восток от дороги;
от точки 2 до точки 3 (длина 59 м) на юго-запад вдоль «Магазеи»;
от точки 3 до точки 4 (длина 52 м) на северо-запад к дороге;
от точки 4 до точки 1 (длина 71 м) на северо-восток по асфальтированной дороге.

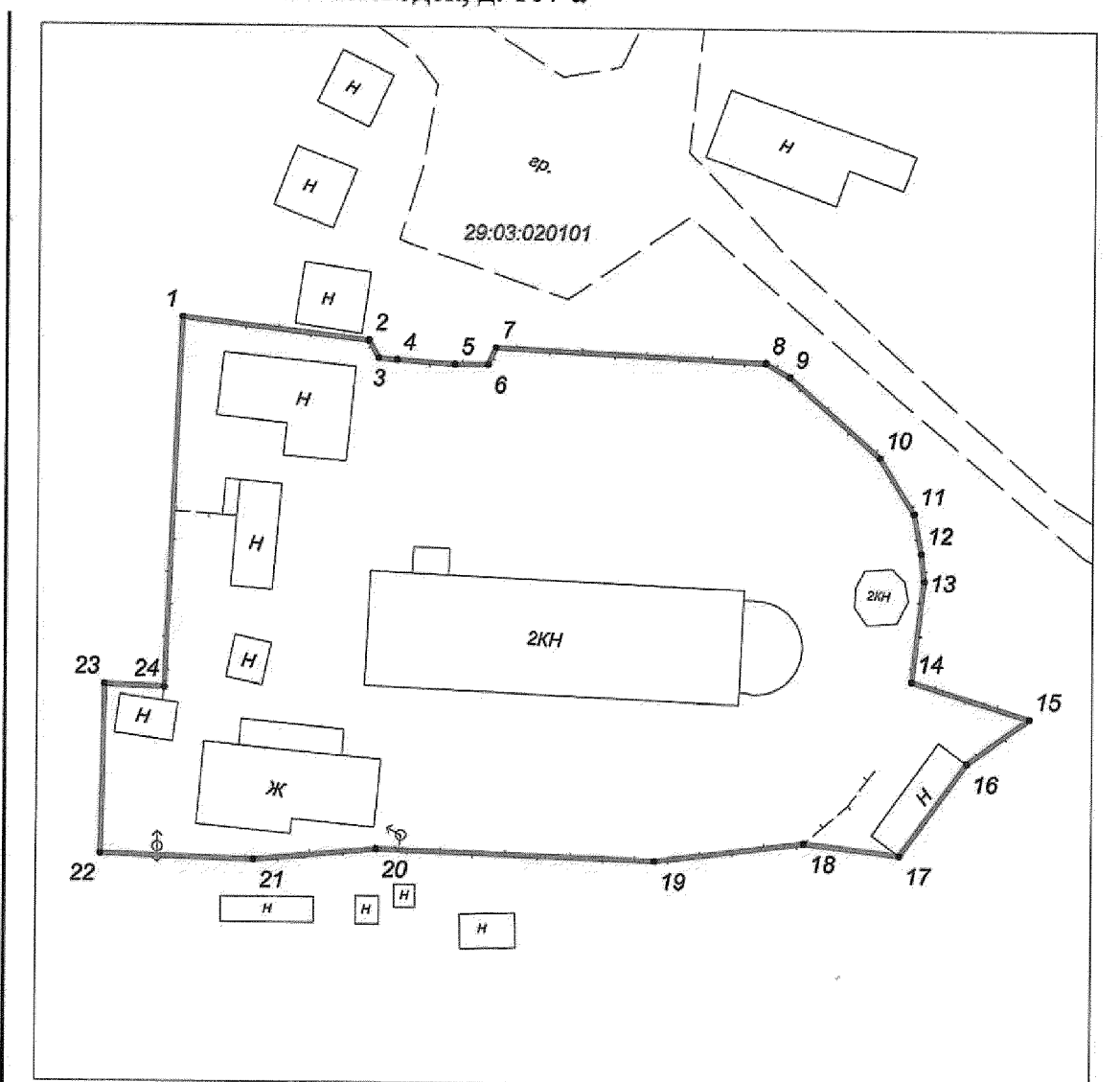
Точка 1 находится на асфальтированной дороге в 23 м к северо-востоку от северо-западного угла «Магазеи».

ПРИЛОЖЕНИЕ № 2
к постановлению инспекции
по охране объектов культурного
наследия Архангельской области
от «24» октября 2022 года № 63-п

План территории объекта культурного наследия
(памятника истории и культуры) народов Российской Федерации

Наименование: «Церковь Богоявленская»

Адрес объекта: Архангельская область, Вилегодский муниципальный округ,
с. Вилегодск, д. 107 а



Площадь территории объекта культурного наследия 3 401 кв.м.

Условные обозначения:

- граница территории объекта культурного наследия
- 1— обозначение характерных точек границ объекта культурного наследия
- 29.03:020101 — граница участков сведения о которых содержатся в ЕГРН
- 29.03:020101:20 — номер кадастрового квартала
- кадастровый номер земельного участка

М 1:550	лист	листов
	1	1

**Каталог координат поворотных точек границ территории
объекта культурного наследия (памятника истории и культуры)
народов Российской Федерации «Церковь Богоявленская»**

Система координат МСК-29, зона – 4

Номер поворотной точки	X	Y
1	273371.93	4306403.59
2	273369.85	4306421.16
3	273368.24	4306422.12
4	273368.06	4306423.88
5	273367.65	4306429.33
6	273367.68	4306432.47
7	273369.26	4306433.21
8	273368.00	4306458.73
9	273366.67	4306461.00
10	273359.21	4306469.58
11	273353.96	4306472.82
12	273350.27	4306473.55
13	273347.63	4306473.83
14	273338.17	4306472.69
15	273334.77	4306483.81
16	273330.57	4306477.89
17	273321.92	4306471.61
18	273323.02	4306462.60
19	273321.25	4306448.49
20	273322.16	4306422.16
21	273321.08	4306410.55
22	273321.61	4306396.06
23	273337.43	4306396.42
24	273337.23	4306402.03
1	273371.93	4306403.59

Площадь территории объекта культурного наследия (памятника истории и культуры) народов Российской Федерации – 3 401 кв. м.

Координаты поворотных точек границ территории объекта культурного наследия (памятника истории и культуры) народов Российской Федерации определены методом спутниковых геодезических измерений, среднеквадратическая погрешность измерений M_t составляет 0,1 м.

**Описание границы территории объекта культурного наследия
(памятника истории и культуры) народов Российской Федерации
«Церковь Богоявленская»**

Граница территории объекта культурного наследия (памятника истории и культуры) народов Российской Федерации проходит:

от точки 1 до точки 2 (длина 18 м) на юго-восток по деревянному забору;
от точки 2 до точки 3 (длина 2 м) на юго-восток по деревянному забору;
от точки 3 до точки 4 (длина 2 м) на юго-восток по деревянному забору;
от точки 4 до точки 5 (длина 5 м) на юго-восток по деревянному забору;
от точки 5 до точки 6 (длина 3 м) на юго-восток по деревянному забору;
от точки 6 до точки 7 (длина 2 м) на северо-восток по деревянному забору;

от точки 7 до точки 8 (длина 26 м) на юго-восток по деревянному забору вдоль «Церкви Богоявленской»;

от точки 8 до точки 9 (длина 3 м) на юго-восток по деревянному забору;
от точки 9 до точки 10 (длина 11 м) на юго-восток по деревянному забору;

от точки 10 до точки 11 (длина 6 м) на юго-восток по деревянному забору;

от точки 11 до точки 12 (длина 4 м) на юго-восток по деревянному забору;

от точки 12 до точки 13 (длина 3 м) на юго-восток по деревянному забору;

от точки 13 до точки 14 (длина 10 м) на юго-запад по деревянному забору;

от точки 14 до точки 15 (длина 12 м) на юго-восток по деревянному забору;

от точки 15 до точки 16 (длина 7 м) на юго-запад по деревянному забору;

от точки 16 до точки 17 (длина 11 м) на юго-запад по деревянному сараю;

от точки 17 до точки 18 (длина 9 м) на северо-запад к забору;

от точки 18 до точки 19 (длина 14 м) на юго-запад по деревянному забору;

от точки 19 до точки 20 (длина 26 м) на северо-запад по деревянному забору;

от точки 20 до точки 21 (длина 12 м) на юго-запад по деревянному забору;

от точки 21 до точки 22 (длина 15 м) на запад мимо опоры линии электропередачи;

от точки 22 до точки 23 (длина 16 м) на север;

от точки 23 до точки 24 (длина 6 м) на восток к забору;

от точки 24 до точки 1 (длина 35 м) на север по деревянному забору.

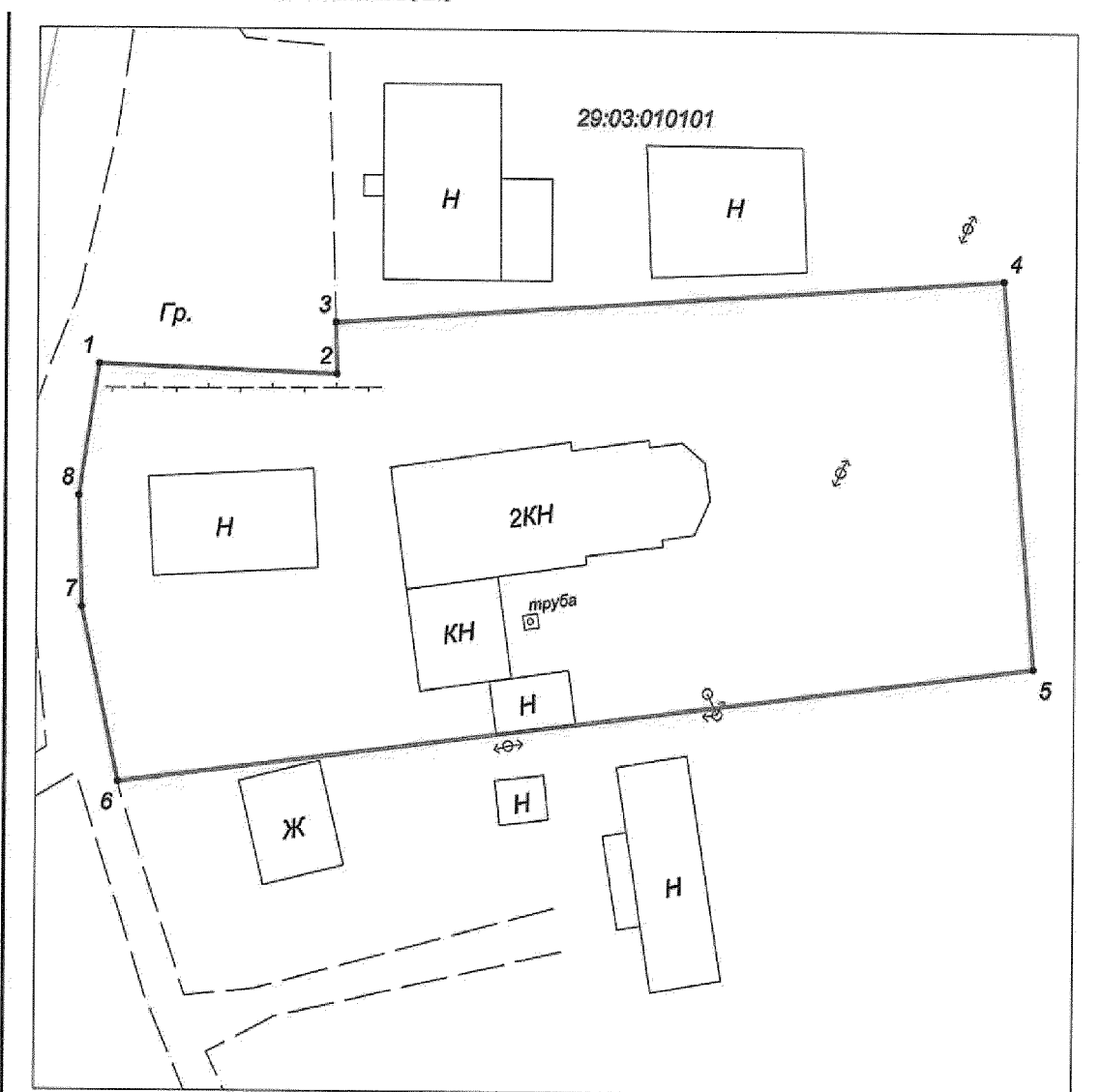
Точка 1 находится в 30 м к северо-западу от северо-западного угла «Церкви Богоявленской».

ПРИЛОЖЕНИЕ № 3
к постановлению инспекции
по охране объектов культурного
наследия Архангельской области
от «24» октября 2022 года № 63 -п

**План территории объекта культурного наследия
(памятника истории и культуры) народов Российской Федерации**

Наименование: «Церковь Михаила Архангела»

Адрес объекта: Архангельская область, Вилегодский муниципальный округ,
с. Шалимово



Площадь территории объекта культурного наследия 4 036 кв.м.

Условные обозначения:

- граница территории объекта культурного наследия
- обозначение характерных точек границ объекта культурного наследия
- - - граница участков сведения о которых содержатся в ЕГРН
- 29:03:020101 - номер кадастрового квартала
- 29:03:020101:20 - кадастровый номер земельного участка

М 1:600	лист	листов
	1	1

**Каталог координат поворотных точек границ территории
объекта культурного наследия (памятника истории и культуры)
народов Российской Федерации «Церковь Михаила Архангела»**

Система координат МСК-29, зона – 4

Номер поворотной точки	X	Y
1	279804.64	4261891.26
2	279803.74	4261916.18
3	279808.95	4261916.04
4	279813.57	4261986.06
5	279774.18	4261989.36
6	279762.21	4261893.40
7	279779.89	4261889.54
8	279791.30	4261889.21
1	279804.64	4261891.26

Площадь территории объекта культурного наследия (памятника истории и культуры) народов Российской Федерации – 4 036 кв. м.

Координаты поворотных точек границ территории объекта культурного наследия (памятника истории и культуры) народов Российской Федерации определены методом спутниковых геодезических измерений, среднеквадратическая погрешность измерений M_t составляет 0,1 м.

**Описание границы территории объекта культурного наследия
(памятника истории и культуры) народов Российской Федерации
«Церковь Михаила Архангела»**

Граница территории объекта культурного наследия (памятника истории и культуры) народов Российской Федерации проходит:

- от точки 1 до точки 2 (длина 25 м) на юго-восток по грунтовой дороге;
- от точки 2 до точки 3 (длина 5 м) на север по грунтовой дороге;
- от точки 3 до точки 4 (длина 70 м) на северо-восток вдоль «Церкви Михаила Архангела»;
- от точки 4 до точки 5 (длина 40 м) на юго-восток;
- от точки 5 до точки 6 (длина 97 м) на юго-запад вдоль «Церкви Михаила Архангела» к дороге;
- от точки 6 до точки 7 (длина 18 м) на северо-запад по грунтовой дороге;

от точки 7 до точки 8 (длина 11 м) на северо-запад по грунтовой дороге;
от точки 8 до точки 1 (длина 14 м) на северо-восток по грунтовой дороге.

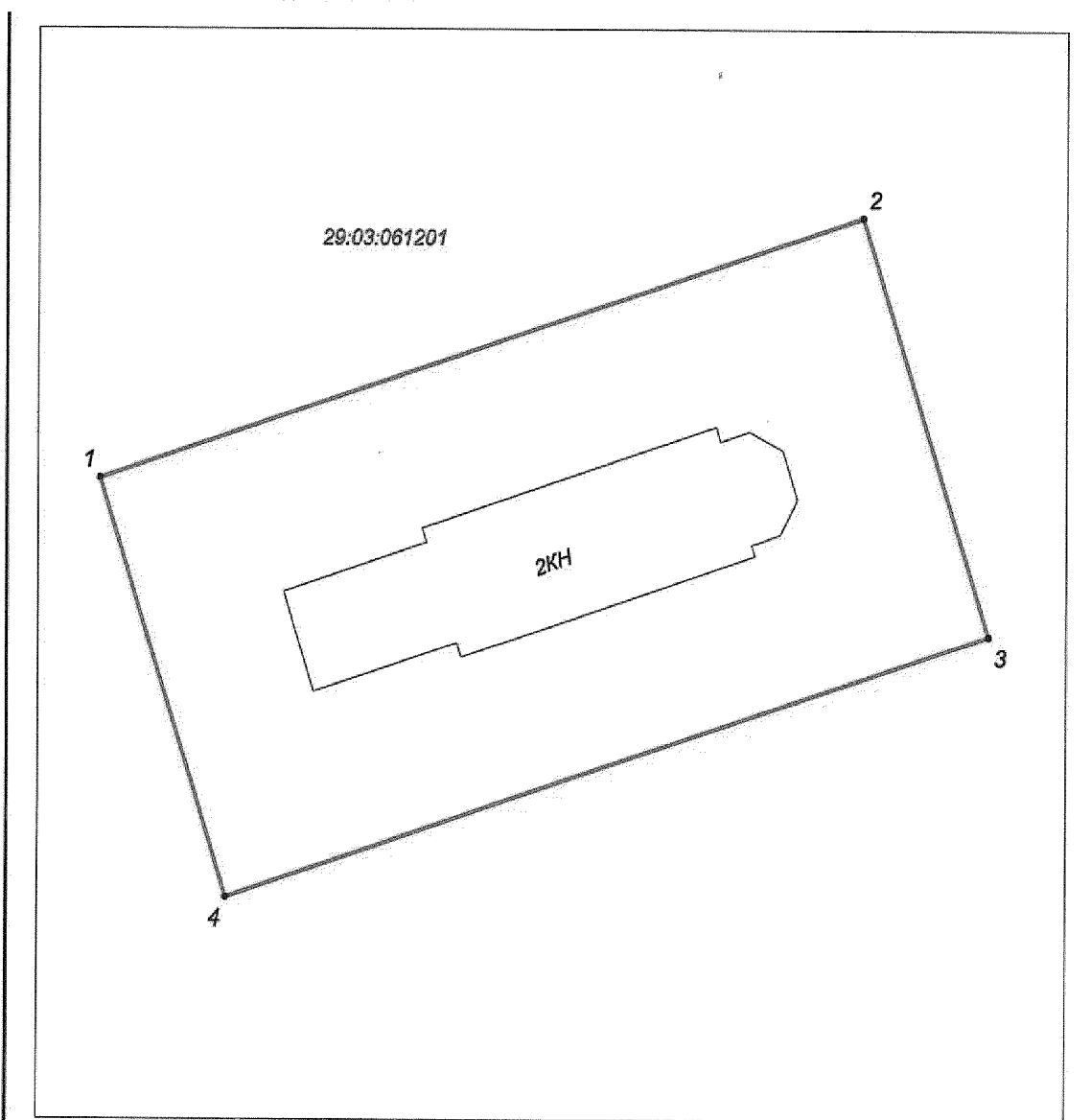
Точка 1 находится на грунтовой дороге в 32 м к северо-западу от северо-западного угла «Церкви Михаила Архангела».

ПРИЛОЖЕНИЕ № 4
к постановлению инспекции
по охране объектов культурного
наследия Архангельской области
от «24» октября 2022 года № 63 -п

План территории объекта культурного наследия
(памятника истории и культуры) народов Российской Федерации

Наименование: «Церковь Николаевская»

Адрес объекта: Архангельская область, Вилегодский муниципальный округ,
с. Селяна



Площадь территории объекта культурного наследия 1 639 кв.м.

Условные обозначения:

- граница территории объекта культурного наследия
- 1 — обозначение характерных точек границ объекта культурного наследия
- граница участков сведения о которых содержатся в ЕГРН
- 29:03:020101 — номер кадастрового квартала
- 29:03:020101:20 — кадастровый номер земельного участка

М 1:400	лист	листов
	1	1

**Каталог координат поворотных точек границ территории
объекта культурного наследия (памятника истории и культуры)
народов Российской Федерации «Церковь Николаевская»**

Система координат МСК-29, зона – 4

Номер поворотной точки	X	Y
1	287249.20	4323806.07
2	287266.57	4323859.83
3	287238.97	4323868.75
4	287221.60	4323814.98
1	287249.20	4323806.07

Площадь территории объекта культурного наследия (памятника истории и культуры) народов Российской Федерации – 1 639 кв. м.

Координаты поворотных точек границ территории объекта культурного наследия (памятника истории и культуры) народов Российской Федерации определены методом спутниковых геодезических измерений, среднеквадратическая погрешность измерений M_t составляет 0,1 м.

**Описание границы территории объекта культурного наследия
(памятника истории и культуры) народов Российской Федерации
«Церковь Николаевская»**

Граница территории объекта культурного наследия (памятника истории и культуры) народов Российской Федерации проходит:

от точки 1 до точки 2 (длина 57 м) на северо-восток вдоль «Церкви Николаевской»;

от точки 2 до точки 3 (длина 29 м) на юго-восток;

от точки 3 до точки 4 (длина 57 м) на юго-запад вдоль «Церкви Николаевской»;

от точки 4 до точки 1 (длина 29 м) на северо-запад.

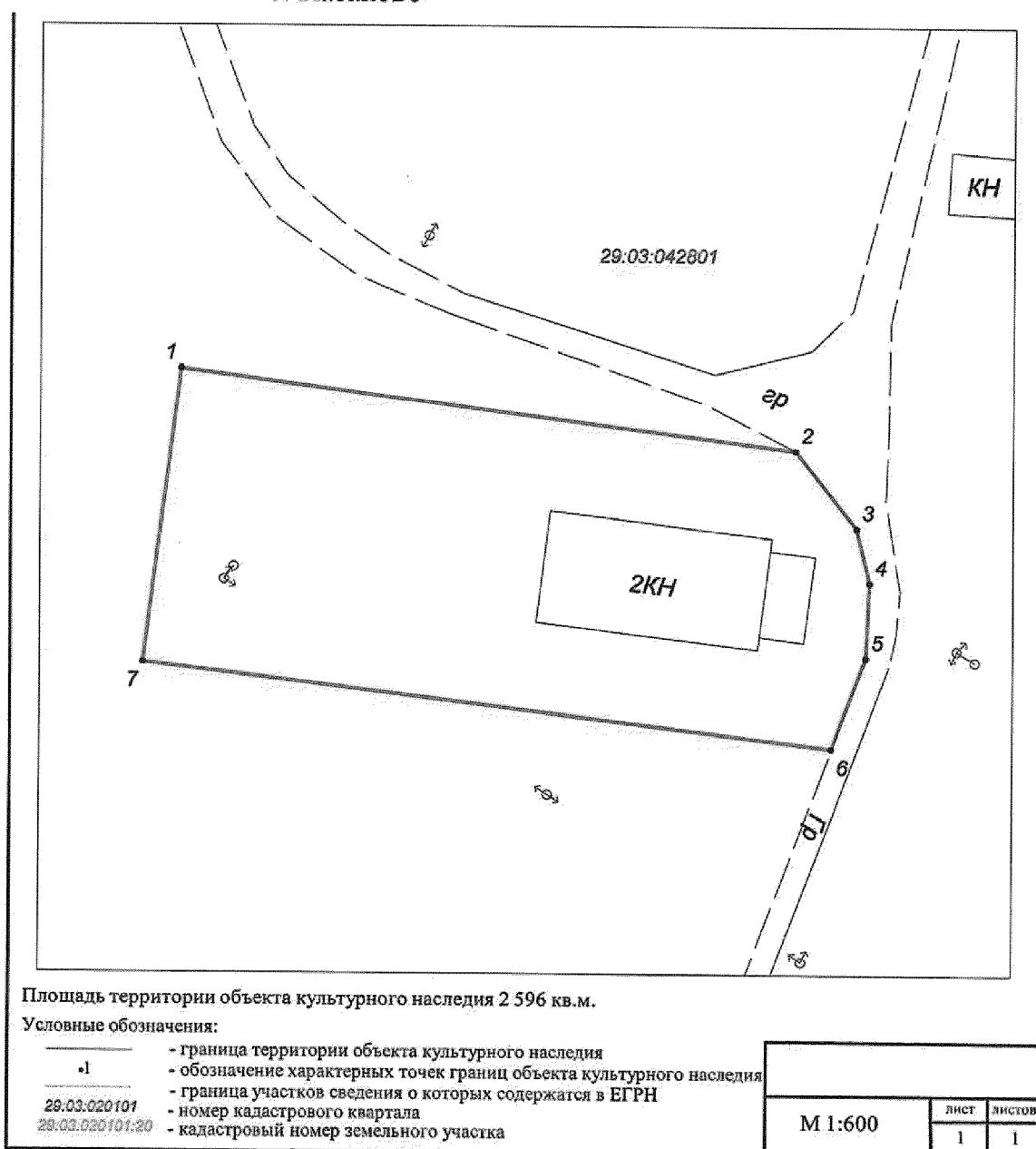
Точка 1 находится в 15 м к северо-западу от северо-западного угла «Церкви Николаевской».

ПРИЛОЖЕНИЕ № 5
к постановлению инспекции
по охране объектов культурного
наследия Архангельской области
от «14» октября 2022 года № 63-П

**План территории объекта культурного наследия
(памятника истории и культуры) народов Российской Федерации**

Наименование: «Церковь Поржинская Приходская»

Адрес объекта: Архангельская область, Вилегодский муниципальный округ,
с. Казаково



**Каталог координат поворотных точек границ территории
объекта культурного наследия (памятника истории и культуры)
народов Российской Федерации «Церковь Поржинская Приходская»**

Система координат МСК-29, зона – 4

Номер поворотной точки	X	Y
1	278866.42	4272427.16
2	278857.37	4272495.93
3	278848.61	4272502.79
4	278842.29	4272504.25
5	278833.70	4272503.83
6	278823.48	4272499.95
7	278832.92	4272423.01
1	278866.42	4272427.16

Площадь территории объекта культурного наследия (памятника истории и культуры) народов Российской Федерации – 2 596 кв. м.

Координаты поворотных точек границ территории объекта культурного наследия (памятника истории и культуры) народов Российской Федерации определены методом спутниковых геодезических измерений, среднеквадратическая погрешность измерений M_t составляет 0,1 м.

**Описание границы территории объекта культурного наследия
(памятника истории и культуры) народов Российской Федерации
«Церковь Поржинская Приходская»**

Граница территории объекта культурного наследия (памятника истории и культуры) народов Российской Федерации проходит:

от точки 1 до точки 2 (длина 69 м) на юго-восток вдоль «Церкви Поржинской Приходской» к дороге;

от точки 2 до точки 3 (длина 11 м) на юго-восток по грунтовой дороге;

от точки 3 до точки 4 (длина 6 м) на юго-восток по грунтовой дороге;

от точки 4 до точки 5 (длина 9 м) на юго-восток по грунтовой дороге;

от точки 5 до точки 6 (длина 11 м) на юго-запад по грунтовой дороге;

от точки 6 до точки 7 (длина 78 м) на северо-запад вдоль «Церкви Поржинской Приходской»;

от точки 7 до точки 1 (длина 34 м) на северо-запад.

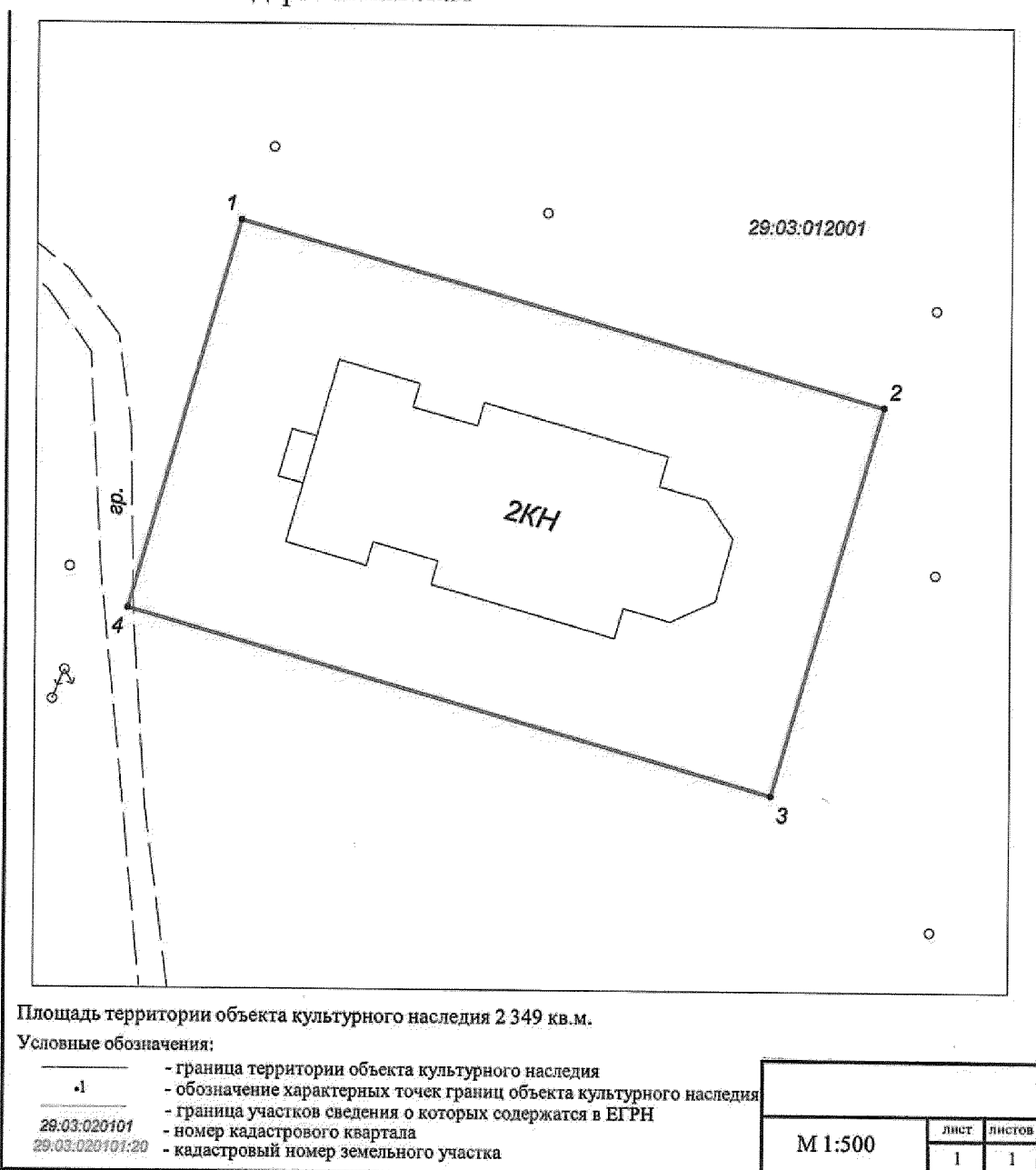
Точка 1 находится в 44 м к северо-западу от северо-западного угла «Церкви Поржинской Приходской».

ПРИЛОЖЕНИЕ № 6
к постановлению инспекции
по охране объектов культурного
наследия Архангельской области
от «24» октября 2022 года №63 -П

**План территории объекта культурного наследия
(памятника истории и культуры) народов Российской Федерации**

Наименование: «Церковь пятиглавая»

Адрес объекта: Архангельская область, Вилегодский муниципальный округ,
дер. Рохновская



**Каталог координат поворотных точек границ территории
объекта культурного наследия (памятника истории и культуры)
народов Российской Федерации «Церковь пятиглавая»**

Система координат МСК-29, зона – 4

Номер поворотной точки	X	Y
1	278619.89	4248999.96
2	278602.72	4249059.85
3	278566.48	4249049.46
4	278583.65	4248989.57
1	278619.89	4248999.96

Площадь территории объекта культурного наследия (памятника истории и культуры) народов Российской Федерации – 2 349 кв. м.

Координаты поворотных точек границ территории объекта культурного наследия (памятника истории и культуры) народов Российской Федерации определены методом спутниковых геодезических измерений, среднеквадратическая погрешность измерений M_c составляет 0,1 м.

**Описание границы территории объекта культурного наследия
(памятника истории и культуры) народов Российской Федерации
«Церковь пятиглавая»**

Граница территории объекта культурного наследия (памятника истории и культуры) народов Российской Федерации проходит:

от точки 1 до точки 2 (длина 62 м) на юго-восток вдоль «Церкви пятиглавой»;

от точки 2 до точки 3 (длина 38 м) на юго-запад;

от точки 3 до точки 4 (длина 62 м) на северо-запад вдоль «Церкви пятиглавой»;

от точки 4 до точки 1 (длина 38 м) на северо-восток.

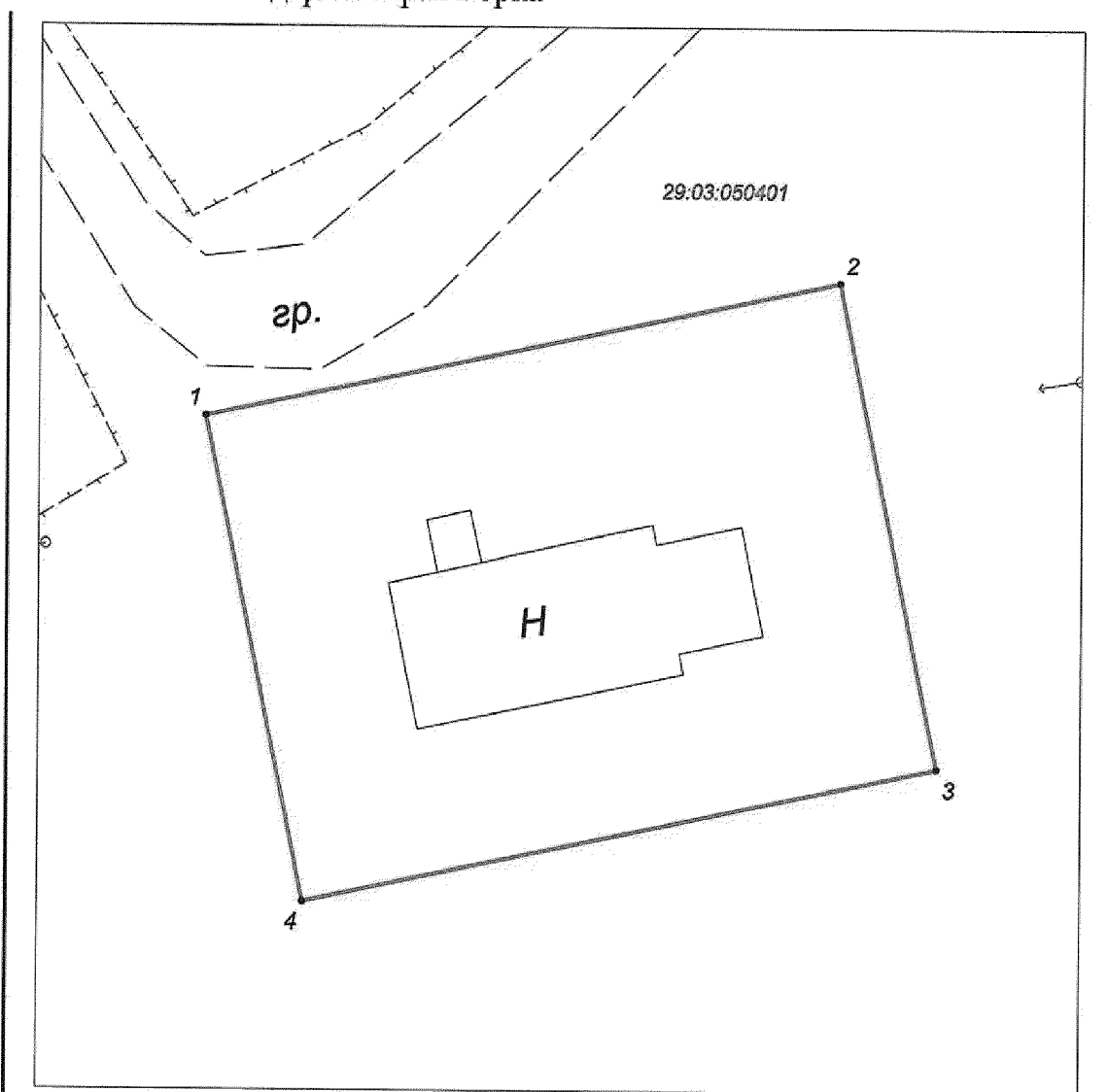
Точка 1 находится в 16 м к северо-западу от северо-западного угла «Церкви пятиглавой».

ПРИЛОЖЕНИЕ № 7
к постановлению инспекции
по охране объектов культурного
наследия Архангельской области
от «14» октября 2022 года № 63 -п

**План территории объекта культурного наследия
(памятника истории и культуры) народов Российской Федерации**

Наименование: «Часовня Прокопия Праведного»

Адрес объекта: Архангельская область, Вилегодский муниципальный округ,
дер. Мокрая Горка



Площадь территории объекта культурного наследия 378 кв.м.

Условные обозначения:

- граница территории объекта культурного наследия
- 1 обозначение характерных точек границ объекта культурного наследия
- - - граница участков сведения о которых содержатся в ЕГРН
- 29:03:020101 - номер кадастрового квартала
- 29:03:020101:20 - кадастровый номер земельного участка

М 1:200	лист	листов
	1	1

**Каталог координат поворотных точек границ территории
объекта культурного наследия (памятника истории и культуры)
народов Российской Федерации «Часовня Прокопия Праведного»**

Система координат МСК-29, зона – 4

Номер поворотной точки	X	Y
1	263837.94	4292656.98
2	263842.54	4292679.01
3	263826.10	4292682.44
4	263821.49	4292660.42
1	263837.94	4292656.98

Площадь территории объекта культурного наследия (памятника истории и культуры) народов Российской Федерации – 378 кв. м.

Координаты поворотных точек границ территории объекта культурного наследия (памятника истории и культуры) народов Российской Федерации определены методом спутниковых геодезических измерений, среднеквадратическая погрешность измерений M_t составляет 0,1 м.

**Описание границы территории объекта культурного наследия
(памятника истории и культуры) народов Российской Федерации
«Часовня Прокопия Праведного»**

Граница территории объекта культурного наследия (памятника истории и культуры) народов Российской Федерации проходит:

от точки 1 до точки 2 (длина 23 м) на северо-восток вдоль «Часовни Прокопия Праведного»;

от точки 2 до точки 3 (длина 17 м) на юго-восток,

от точки 3 до точки 4 (длина 23 м) на юго-запад вдоль «Часовни Прокопия Праведного»,

от точки 4 до точки 1 (длина 17 м) на северо-запад.

Точка т.1 находится в 9 м к северо-западу от северо-западного угла «Часовни Прокопия Праведного».

ПРИЛОЖЕНИЕ № 8
к постановлению инспекции
по охране объектов культурного
наследия Архангельской области
от «27» октября 2022 года № 63 -п

Режим использования территории объектов культурного наследия
(памятников истории и культуры) народов Российской Федерации

Запрещено:

строительство объектов капитального строительства, за исключением воссоздания утраченных элементов историко-градостроительной среды объекта культурного наследия, и увеличение объемно-пространственных характеристик, существующих на территории объекта культурного наследия объектов капитального строительства;

прокладка воздушных и надземных транзитных инженерных коммуникаций, не относящихся к обеспечению функционирования объекта культурного наследия,

изменение габаритов объектов капитального строительства, расположенных на территории объекта культурного наследия;

применение сайдинга, вентилируемых фасадов, пластика, и других современных отделочных строительных материалов, применение цветовых решений, искажающих облик объекта культурного наследия и объектов капитального строительства, находящихся на его территории;

применение пластиковых и металлопластиковых конструкций в заполнении проемов на объекте культурного наследия и на объектах капитального строительства, расположенных на территории объекта культурного наследия, изменение исторической расстекловки оконных заполнений;

установка на фасадах, крышах объекта культурного наследия технических и инженерных устройств (кондиционеров, телеантенн, тарелок спутниковой связи, рекламных конструкций и т. д.) за исключением устройств, необходимых для обеспечения безопасности эксплуатации объекта культурного наследия;

устройство железобетонных ограждений и ограждений из металлической сетки и профилированных листов;

устройство глухих заборов, препятствующих визуальному восприятию объекта культурного наследия;

проведение земляных работ без осуществления археологических исследований;

вырубка зеленых насаждений, за исключением санитарных рубок и работ по регулированию зеленых насаждений;

движение транспортных средств на территории объекта культурного наследия, в случае если движение транспортных средств создает угрозу нарушения его целостности и сохранности;

устройство автостоянок;

размещение информационных и рекламных вывесок, конструкций на объектах культурного наследия и на территории объекта культурного наследия, за исключением информации, относящейся непосредственно к объекту культурного наследия, при этом не перекрывающей его обзор и не нарушающей его зрительное восприятие;

создание разрушающих вибрационных нагрузок динамическим воздействием на грунты в зоне их взаимодействия с объектами культурного наследия.

Разрешено:

проведение мероприятий по сохранению объекта культурного наследия (реставрация, консервация, ремонт и приспособление для современного использования) без изменения особенностей, составляющих предмет охраны, на основании проектной документации, выполненной, согласованной и утвержденной в установленном порядке;

ремонт, реконструкция существующих инженерных сетей (коммуникаций), не создающая угрозу повреждения особенностей, составляющих предмет охраны объекта культурного наследия;

прокладка подземных инженерных коммуникаций, не создающая угрозу повреждения особенностей, составляющих предмет охраны объекта культурного наследия с последующей рекультивацией нарушенных участков;

ремонт, реконструкция объектов, расположенных на территории объекта культурного наследия, не являющихся объектами культурного наследия, без увеличения их высотных и объемных характеристик;

санитарные вырубки зеленых насаждений;

работы по обеспечению пожарной безопасности объекта культурного наследия и его защита от динамических воздействий;

проведение мероприятий по обеспечению гидрогеологических и экологической мер безопасности объекта культурного наследия;

проведение работ по благоустройству и озеленению территории на основании проектной документации, выполненной, согласованной с региональным органом охраны объектов культурного наследия в установленном порядке с комплексом историко-градостроительных, архивных, археологических и иных необходимых исследований для обоснования принятых проектных решений;

проведение археологических исследований перед началом любых видов земляных работ с целью исследования культурного археологического слоя, консервации и музеефикации археологических фрагментов, обладающих признаками объектов культурного наследия.

ПРИЛОЖЕНИЕ № 9
к постановлению инспекции
по охране объектов культурного
наследия Архангельской области
от «24» октября 2022 года № 63-п

Режим использования территории объектов культурного наследия
(памятников истории и культуры) народов Российской Федерации

Запрещено:

строительство объектов капитального строительства, за исключением воссоздания утраченных элементов историко-градостроительной среды объекта культурного наследия, и увеличение объемно-пространственных характеристик, существующих на территории объекта культурного наследия объектов капитального строительства;

прокладка воздушных и надземных транзитных инженерных коммуникаций, не относящихся к обеспечению функционирования объекта культурного наследия,

применение сайдинга, вентилируемых фасадов, пластика, и других современных отделочных строительных материалов, применение цветовых решений, искажающих облик объекта культурного наследия и объектов капитального строительства, находящихся на его территории;

применение пластиковых и металлопластиковых конструкций в заполнении проемов на объекте культурного наследия и на объектах капитального строительства, расположенных на территории объекта культурного наследия, изменение исторической расстекловки оконных заполнений;

устройство железобетонных ограждений и ограждений из металлической сетки и профилированных листов;

устройство глухих заборов, препятствующих визуальному восприятию объекта культурного наследия;

изменение характеристик природного ландшафта, в том числе относительных отметок исторического рельефа;

проведение земляных работ без осуществления археологических исследований;

вырубка зеленых насаждений, за исключением санитарных рубок и работ по регулированию зеленых насаждений;

создание разрушающих вибрационных нагрузок динамическим воздействием на грунты в зоне их взаимодействия с объектами культурного наследия.

Разрешено:

проведение мероприятий по сохранению объекта культурного наследия (реставрация, консервация, ремонт и приспособление для современного использования) без изменения особенностей, составляющих предмет охраны, на основании проектной документации, выполненной, согласованной и утвержденной в установленном порядке;

ремонт, реконструкция существующих инженерных сетей (коммуникаций), не создающая угрозу повреждения особенностей, составляющих предмет охраны объекта культурного наследия;

прокладка подземных инженерных коммуникаций, не создающих угрозу повреждения особенностей, составляющих предмет охраны объекта культурного наследия с последующей рекультивацией нарушенных участков;

ремонт, реконструкция объектов, расположенных на территории объекта культурного наследия, не являющихся объектами культурного наследия, без увеличения их высотных и объемных характеристик;

санитарные вырубки зеленых насаждений;

работы по обеспечению пожарной безопасности объекта культурного наследия и его защита от динамических воздействий;

проведение мероприятий по обеспечению гидрогеологических и экологических мер безопасности объекта культурного наследия;

размещение на территории объекта культурного наследия стендов и иных средств наглядной агитации, связанных с популяризацией объекта культурного наследия, а также связанных с его функциональным назначением;

проведение работ по благоустройству и озеленению территории на основании проектной документации, выполненной и согласованной в установленном порядке с региональным органом охраны объектов культурного наследия;

проведение археологических исследований перед началом любых видов земляных работ с целью исследования культурного археологического слоя, консервации и музеефикации археологических фрагментов, обладающих признаками объектов культурного наследия.
