



ПРАВИТЕЛЬСТВО АРХАНГЕЛЬСКОЙ ОБЛАСТИ

ИНСПЕКЦИЯ ПО ОХРАНЕ ОБЪЕКТОВ КУЛЬТУРНОГО НАСЛЕДИЯ
АРХАНГЕЛЬСКОЙ ОБЛАСТИ

ПОСТАНОВЛЕНИЕ

от 07 октября 2022 г. № 62 -П

г. Архангельск

Об установлении предмета охраны объекта культурного наследия (памятника истории и культуры) народов Российской Федерации федерального значения «Религиозно-историческое место «Соловецкий архипелаг», XV в. – середина XX в. (Архангельская область, Приморский район, Соловецкий архипелаг в составе островов: Большой Соловецкий, Анзер, Большая Муксалма, Малая Муксалма, Большой Заяцкий, Малый Заяцкий)

В соответствии с подпунктом 10 пункта 2 статьи 33 Федерального закона от 25 июня 2002 года № 73-ФЗ «Об объектах культурного наследия (памятниках истории и культуры) народов Российской Федерации», приказом Министерства культуры Российской Федерации от 13 января 2016 года № 28 «Об утверждении Порядка определения предмета охраны объекта культурного наследия, включенного в единый государственный реестр объектов культурного наследия (памятников истории и культуры) народов Российской Федерации в соответствии со статьей 64 Федерального закона от 25 июня 2002 г. № 73-ФЗ "Об объектах культурного наследия (памятниках истории и культуры) народов Российской Федерации"», подпунктом 9 пункта 4 статьи 7 областного закона от 15 февраля 2010 года № 132-10-ОЗ «О регулировании отношений в сфере сохранения, использования, популяризации и государственной охраны объектов культурного наследия (памятников истории и культуры) народов Российской Федерации на территории Архангельской области», подпунктом 9 пункта 11 Положения об инспекции по охране объектов культурного наследия Архангельской области, утвержденного постановлением Правительства Архангельской области от 28 июня 2016 года № 234-П «Об утверждении Положения об инспекции по охране объектов культурного наследия Архангельской области и о внесении изменений в отдельные постановления Правительства Архангельской области»,


инспекция по охране объектов культурного наследия Архангельской области
п о с т а н о в л я е т :

1. Установить прилагаемый предмет охраны объекта культурного наследия (памятника истории и культуры) народов Российской Федерации федерального значения «Религиозно-историческое место «Соловецкий архипелаг», XV в. – середина XX в. (Архангельская область, Приморский район, Соловецкий архипелаг в составе островов: Большой Соловецкий, Анзер, Большая Муксалма, Малая Муксалма, Большой Заяцкий, Малый Заяцкий).

2. Обеспечить внесение сведений о предмете охраны объекта культурного наследия (памятника истории и культуры) народов Российской Федерации федерального значения «Религиозно-историческое место «Соловецкий архипелаг», XV в. – середина XX в. (Архангельская область, Приморский район, Соловецкий архипелаг в составе островов: Большой Соловецкий, Анзер, Большая Муксалма, Малая Муксалма, Большой Заяцкий, Малый Заяцкий), в единый государственный реестр объектов культурного наследия (памятников истории и культуры) народов Российской Федерации.

3. Настоящее постановление вступает в силу со дня его официального опубликования.

**Исполняющий
обязанности руководителя**



Некрасова

Н.Г. Некрасова

ПРИЛОЖЕНИЕ

к постановлению инспекции
по охране объектов культурного
наследия Архангельской области
от 07 октября 2022 г. № 62 -п

Предмет охраны

объекта культурного наследия (памятника истории и культуры)
народов Российской Федерации федерального значения
«Религиозно-историческое место «Соловецкий архипелаг», XV в. —
середина XX в. (Архангельская область, Приморский район, Соловецкий
архипелаг в составе островов: Большой Соловецкий, Анзер, Большая
Муксалма, Малая Муксалма, Большой Заяцкий, Малый Заяцкий)

Общие характеристики объекта культурного наследия

«Религиозно-историческое место «Соловецкий архипелаг» – единое пространство, объединенное общей акваторией, результат совместной деятельности человека и природы, основой формирования которого является деятельность Спасо-Преображенского Соловецкого ставропигиального мужского монастыря Русской православной церкви, осуществляющего и поддерживающего традиции монастырской культуры с ее богослужбной практикой, церковными таинствами, обрядами и формами культурной и хозяйственной монастырской деятельности.

Местонахождение объекта культурного наследия

«Религиозно-историческое место «Соловецкий архипелаг» находится на шести островах Соловецкого архипелага: Большой Соловецкий, Анзерский, Большая Муксалма, Малая Муксалма, Большой Заяцкий, Малый Заяцкий, образующих единое пространство, объединенное общей акваторией в западной части Белого моря, традиционно служившее местом монашеской жизни, основой формирования которого является деятельность Спасо-Преображенского Соловецкого ставропигиального мужского монастыря Русской православной церкви.

Градостроительные характеристики и элементы

Градостроительная система достопримечательного религиозно-исторического места, включающая архитектурные ансамбли монастыря, скитов, пустыней и тоней, исторических ансамблей кладбищ, отдельных исторических зданий, строений и сооружений, исторические дороги, оборонительные сооружения, гидротехнические сооружения, сети исторических рукотворных каналов и исторических мелиоративных систем, связанных с духовной и хозяйственной деятельностью монастыря, а также

с функционированием лагеря особого назначения и учебного отряда Северного флота Соловецких юнг.

Объекты культурного наследия (памятники истории и культуры) народов Российской Федерации, включенные в единый государственный реестр объектов культурного наследия (памятников истории и культуры) народов Российской Федерации, выявленные объекты культурного наследия.

Объекты, связанные с религиозной и хозяйственной деятельностью монастыря, в том числе:

ансамбль Спасо-Преображенского Соловецкого монастыря и отдельные сооружения островов Соловецкого архипелага, XVI – начало XX вв.;

скиты и пустыни XVI – начало XX вв. на острове Большой Соловецкий: Савватиевский скит, Секиро-Вознесенский скит, Исаакиевская пустынь, Макариевская пустынь (Хутор Горка), Филипповская (Иисусова) пустынь;

на острове Анзерский, XVI – начало XX вв.: Голгофо-Распятский Анзерский скит, Свято-Троицкий Анзерский скит; на острове Большая Муксалма: Свято-Сергиевский скит; на острове Большой Заяцкий: Свято-Андреевская пустынь;

включающие в своем составе: крепостные стены, башни, соборы, храмы, церкви, колокольни, часовни и культурные слои.

Ценные градоформирующие объекты, связанные с религиозной и хозяйственной деятельностью монастыря (XVI – середина XX вв.):

Объекты монастырской бытовой и хозяйственной деятельности:

сухой док для ремонта судов, первая в России монастырская гидроэлектростанция, монастырская радиостанция, биологическая станция, каретный и лодочный сарай, конюшни, конные и скотные дворы, скотопойня, телятники, птичник мельница, заводы, кузни, смолокурни, мастерские и палаты разнообразного профиля, училище для мальчиков-годовиков и трудников, библиотека, общежитие для трудников;

промысловые пункты и рыболовные тони, монастырские фермы, амбары, магазины, хозяйственные избы, погреба, ледники, колодцы, источники, бани, система келейных корпусов и гостиниц для приема паломников;

территория монастырского кладбища с церковью прп. Онуфрия Великого (кладбищенская), памятные камни и изваяния.

Оборонительные сооружения (XVI – XIX вв.):

валунно-кирпичная крепость Спасо-Преображенского Соловецкого монастыря и северный крепостной ров, редуты в северной части поселка Соловецкий и земляные укрепления на Сельдяном мысу (сооружения бастионного типа и батарейная позиция).

Гидротехнические комплексы и сооружения (XVI – середина XX вв.):

набережная Святого озера; озеро-канальные системы и водохранилища с регулируемым стоком вод на острове Большой Соловецкий и острове Анзерский, включающие судоходные, лодочные, лесосплавные и питьевые каналы, глухие дамбы, водорегулирующие плотины, шлюзы-регуляторы, водосборник; подземные, прокопы, дренажные каналы;

система водопроводных каналов при поваренном корпусе и мельничный канал;

мелиоративные системы на острове Большой Соловецкий, острове Анзерский и острове Большая Муксалма; морские дамбы между островом Большой Соловецкий и островом Большая Муксалма, между островом Малая Муксалма и островом Большая Муксалма; морские дамбы гидротехнического комплекса «Филипповские садки».

Исторические транспортные коммуникации (XVI – середина XX вв.):

исторические дороги, насыпи, тропы, лестницы, деревянные и каменные мосты, паломнические пути, озеро-канальные транспортные системы, и связанные с ними морские и озерные причалы, пристани на острове Большой Соловецкий, острове Анзерский, острове Большая Муксалма, острове Большой Заяцкий; волок монастырский и деревянные гати на острове Анзерский. Историческая трасса Филимоновской ветки Соловецкой узкоколейной железной дороги, связывающей монастырь (поселок Соловецкий) с местом торфоразработок в восточной части острова Большой Соловецкий (1925–1932 гг.). Сохранившиеся фрагменты просек, насыпей и деревянные мосты через протоки (Приложение № 1);

исторические маяки, верстовые столбы, знаки морской навигации, в том числе навигационные кресты, связанные с историческими морскими путями и судоходными маршрутами вдоль берегов Соловецкого архипелага, расположенные на островах Большой Соловецкий, Анзерский, Большая Муксалма, Малая Муксалма, Большой Заяцкий, Малый Заяцкий.

Объекты, связанные с периодом Соловецкого лагеря особого назначения и Соловецкой тюрьмы (1920 – 1939 гг.), в том числе:

здание управления лагеря, административный корпус Соловецкой тюрьмы, комплекс лагерных бараков на территории поселка Соловецкий, зданий на территории бывшего кирпичного завода;

места массовых расстрелов и захоронений узников: мемориальный комплекс и аллея памяти на месте кладбища жертв Соловецких лагерей и тюрьмы на улице Павла Флоренского поселка Соловецкий; мемориальный комплекс и захоронения на горе Секирная.

Объекты, связанные с деятельностью Учебного отряда Северного флота (Соловецких юнг), в том числе:

мемориал, посвященный Соловецким юнгам в поселке Соловецкий; мемориальные знаки и места расположения учебных отрядов (остатки

укреплений, траншей и землянок) на островах Большой Соловецкий и Большая Муксалма периода Великой Отечественной войны.

Места молитвенных подвигов, трудов и упокоения Соловецких святых; священные места, свидетельствующие об обретении икон и чудесах, происходящих по молитвам к Соловецким святым на острове Большой Соловецкий:

Филипповские садки – место сооружения келий преподобными Германом и Зосимой после высадки на остров в 1436 году; место чудесного явления церкви в небе, указавшего преподобному Зосиме место строительства монастыря;

Реболда – хозяйственное поселение монастырских рыбаков-трудников и пристань для переправы монахов и паломников через Анзерскую салму на остров Анзерский; место, где трудились будущий Соловецкий архимандрит Досифей II (Немчинов) и Соловецкий подвижник Наум;

Старая Сосновая пустынь (Старая Сосновка) – место прибытия основателей монастыря преподобных Савватия и Германа; место трудов пустынножителя преподобного Андрея Соловецкого на солеварне в XVI веке; место обретения на сосне чудотворной иконы Богородицы Кореунской (Сосновской) в 1627 году; тоня, где ловил морского зверя Соловецкий подвижник Наум в начале XIX века;

Филимонова Тоня – место работы заключенного священномученика Илариона (Троицкого), архиепископа Верайского, 1925 год; место работы священномученика Илариона (Бельского), епископа Поречского, 1929 год;

ландшафтный комплекс «Варварка» – место, где работали участковыми лесниками заключенные священномученики Иларион (Троицкий), архиепископ Берейский, Антоний (Пакеев), епископ Белгородский, Василий (Зеленцов), епископ Прилуцкий.

Места молитвенных подвигов и упокоения Соловецких святых; священные места, свидетельствующие об обретении икон, чудесах, происходящих по молитвам Соловецких святых на острове Анзерский:

место явления Пресвятой Богородицы преподобному Елеазару Анзерскому, первая половина XVII века в восточной части «Богородичного луга»;

место явления Пресвятой Богородицы с Елеазаром Анзерским преподобному Иову 18 июня 1712 года у подножия горы Голгофы, где выстроен храм в честь Воскресения Христова, 1717 год;

Елеазарова пустынь, XVII в., XIX в., место первоначального поселения преподобного Елеазара Анзерского и явления ему Пресвятой Богородицы;

место погребения и обретения святых мощей преподобного Елеазара Анзерского (в храме во имя Святой Троицы, Свято-Троицкий скит);

место погребения и обретения святых мощей преподобного Иова Анзерского (в схиме Иисуса) в храме Распятия Господня, Голгофо-Распятский скит.

Кресты XIX века, в том числе на Филимоновой тоне, на Филипповских садках, в губе Долгая (основание), в Савватиевской и Филипповской (Иисусовой) пустынях, три креста на тоне Овсянка, два креста у подножия горы Секирной, три креста (основания) на мысе Перечь-Наволоок.

Места и знаки, связанные с историческими событиями, местами трудов и мученичества заключенных периода лагерей и тюрьмы 1920–1939 гг., включая IV центр отделения Соловецкого лагеря особого назначения, штрафной изолятор, захоронения заключенных; скит Савватьево; здания и бараки, захоронения заключенных; склоны горы Секирной: захоронения заключенных, граффити 1920–1930 гг. на ступенях лестницы Свято-Вознесенского скита на Секирной горе.

Историческая типология и элементы природного рельефа

Рельеф, сформированный ледниковыми отложениями и поздними процессами выветривания и эрозии. Неровный, холмистый, сильно расчлененный и образованный реликтовыми возвышенными ледниковыми и водно-ледниковыми озами, разно ориентированными отдельными холмами с камами, ложбинами стока талых, ледниковых вод и многочисленными озерными котловинами.

Три основных зоны рельефа на Большом Соловецком острове: центральная часть острова с холмисто-возвышенным ландшафтом и развитой сетью озер; южная часть, представляющая собой впадину, окруженную возвышенностями, заполненную торфяными болотами и озерами, и область побережья.

Холмисто-моренная озерно-ледниковая равнина в центральной части Большого Соловецкого острова и в западной половине Анзерского острова расположена на абсолютных отметках 30–50 м. Максимальные высоты достигают 70–90 м.

Озы на острове Большая Муксалма в его центральной и восточной части, протяженностью несколько километров. Их высоты составляют 25,0–36,5 м. Аккумулятивные формы водно-ледникового рельефа, сформировавшиеся от внутриледниковых или послеледниковых потоков.

Камовый (холмы в виде округлых конусовидных куполов с плоскими вершинами и крутыми склонами) рельеф на островах: Анзерский (гора Голгофа), Большой Соловецкий (озеро Гагарье и Островное).

Возвышенности и гряды на острове Большой Соловецкий: к северо-востоку от ансамбля Соловецкого монастыря расположены отлогие «Хлебные горы», к северу – «Валдайские горы», на север от них, в районе «Красного» озера – цепь «Сетных, Гремячих и Волчьих гор» (46,9 м);

Моренные холмы в южной и западной частях островов: «гора Вербокольская» (88,2 м), «гора Голгофа» (63,8 м) на острове Анзерский, «гора Фавор» (39,5 м) в восточной части острова Большая Муксалма,

«гора Секирная» (76,7 м), «гора Поднебесная» (80,7 м), «гора Межозерная» (77,6 м) на острове Большой Соловецкий.

Отрицательные формы рельефа представлены днищами ложбин стока талых ледниковых вод — заболоченные плоскодонные понижения с озерами на территории острова Анзерский, восточная часть.

Заболоченные впадины — низины с редкими холмами, зарастающими озерами и торфяниками в юго-западной части Большого Соловецкого острова, юго-восточной части острова Большая Муксалма. Абсолютные высоты составляют от 2 до 18 м.

Террасы на востоке острова Анзерский представляющие собой ровные, плоские, ступенчатые, слабонаклоненные в сторону побережья террасы. Террасы с донными всхолмлениями и котловинами, сформированные деятельностью ручьев и временных водотоков.

Эоловый рельеф, представленный крупными одиночными дюнами высотой до 10 м, на открытых прибрежных участках побережья острова Большой Соловецкий (южнее мыса Двинской), юго-восточное побережье острова Анзерский (южный берег губы Кирилловской), образованный деятельностью ветров.

Береговой морской рельеф представленный: шхерами, абразионными, аккумулятивными, лагунными, эстуариевыми берегами, береговыми валами и грядами, валунами. Изрезанная береговая линия, образованная чередованием мысов и гряд, глубоко вдающихся в сушу заливов и бухт, многочисленными мелями, небольшими островками и подводными камнями.

Историческая типология почв

Наиболее распространенные на территории Соловецкого архипелага подзолистые почвы, сформировавшиеся в условиях хорошего дренажа, преимущественно на песчаных и супесчаных отложениях под сосняками лишайниковыми, вересковыми, брусничными и черничными.

Дерново-литогенные почвы, сформировавшиеся на хорошо дренированных участках, под лиственными и лиственно-хвойными лесами.

Болотно-подзолистые почвы, занимающие слабодренированные пологие склоны холмов и гряд, сформировались на плоских слабодренированных водоразделах, сложенных суглинками при неглубоком залегании глины под еловыми или елово-сосновыми лесами.

Болотные почвы верхового типа, развившиеся при избытке атмосферной влаги. Почвенные воды этих болот кислые, обычно с очень малым содержанием растворенных минеральных веществ. Расположены на равнинных недренированных или слабодренированных водораздельных пространствах.

Болотные почвы переходного типа с залеганием нижнего торфяного горизонта непосредственно на оглеенной минеральной почвообразующей породе, сформировавшиеся под травяно-сфагновой растительностью в условиях избыточного атмосферно-грунтового увлажнения.

Примитивные почвы – карликовые песчано-дресвяные подзолы или оторфованные примитивные хрящеватые супеси. На валунных полях, вересковых пустошах, поросших кустарниковой березой, на морских террасах.

Гидрографическая сеть

Речная сеть, представленная небольшими ручьями длиной 1,5–2 км на островах Большой Соловецкий, Большая Муксалма, Анзерский.

Озера островов архипелага, ледникового и тектонического происхождения, имеющие блюдцеобразную вытянутую в одном или нескольких направлениях форму и глубинами от 2 до 35 метров.

Озерно-канальные гидротехнические, транспортные и питьевые системы.

Основные ландшафтные характеристики достопримечательного места

Ценные элементы природного и искусственного ландшафта, в том числе используемые в хозяйственной жизни монастыря: лесные угодья, болота, сенокосы и пастбища (культурные луга), огороды, морские прибрежные акватории, парковые посадки, использующие преимущества природного ландшафта, и адаптированы к природному ландшафту с помощью террасированных склонов, подпорных стенок, дренажных сетей:

ботанический сад в Макариевской пустыни, коллекция которого включает множество видов древесных и кустарниковых пород;

кедровая монастырская роща и лиственничная аллея;

кедры в Филипповской пустыни;

кедрово-еловая роща на Савватиевском скиту;

дендропитомники у озера Варваринское;

питомник у озера Большое Зеленое;

одиночные кедры на склоне горы Секирной, растущие на склоне, вблизи дороги из поселка Соловецкого на Савватиево;

посадки кедра на острове Анзерский, вдоль дороги от Троицкого скита к Голгофо-Распятскому скиту и вдоль питьевого канала;

интродуценты на Филимоновой поляне, напротив Филимонового болота по дороге из поселка Соловецкий на Реболду.

Объемно-пространственные и планировочные характеристики

Планировочная структура архипелага, сложившаяся к середине XX века, в основе которой лежат природный планировочный каркас и антропогенный рельеф, сложившийся введу взаимодействия сооружений и природных элементов ландшафта.

Местоположение основных исторически сложившихся планировочных ориентиров:

местоположение ансамбля Спасо-Преображенского Соловецкого монастыря на острове Большой Соловецкий; местоположение скитов и пустыней на островах архипелага; местоположение застройки, расположенной за стенами монастыря на территории поселка Соловецкий;

местоположение объектов монастырской бытовой и хозяйственной деятельности; местоположение промысловых пунктов и сооружений; местоположение оборонительных сооружений; местоположения и конфигурации озерно-канальных систем; местоположение и габариты дорожно-тропиночной сети, переправ между островами и связанные с ними элементы и сооружения транспортной инфраструктуры;

Местоположение объектов, связанных с деятельностью учебного отряда Северного флота (Соловецких юнг) и местоположение объектов, связанные с периодом Соловецкого лагеря особого назначения и Соловецкой тюрьмы.

Планировочные и пространственные структуры, включая соотношение застроенных и не застроенных площадей внутри их территорий, в том числе открытых и закрытых пространств, функциональная организация территорий, местоположение зданий и сооружений относительно друг друга, их габариты в плане и высоты.

Визуальные характеристики

Исторически сложившиеся композиционно-пространственные и визуальные характеристики и видовые раскрытия островов, ансамблей, рукотворных и природных доминант Соловецкого архипелага с суши и моря, в том числе:

силуэтные характеристики ансамбля Соловецкого монастыря, его скитов, пустыней и тоней на XV – первую половину XX вв.;

визуальные раскрытия Соловецкого архипелага с маршрутов основных морских путей (ландшафтные и архитектурные доминанты):

с запада от Карельского берега характерный силуэт определяют возвышенности острова Большого Соловецкого – гора Волчья, гора Секирная, гора Межозерная, гора Поднебесная;

с востока – гора Голгофа на острове Анзерский, с расположенной на ней архитектурной доминантой – храмом Распятия Господня Голгофо-Распятского скита, и гора Фавор на острове Большая Муксалма (Приложение № 2);

ценные видовые раскрытия и силуэтные характеристики ансамбля Соловецкого монастыря, скитов, пустыней, их архитектурных доминант с основных паломнических путей и туристических маршрутов (Приложение № 3);

ценные видовые раскрытия и силуэтные характеристики ансамбля Соловецкого монастыря в пределах исторической части территории поселка Соловецкий, сложившейся к середине XX века (Приложение № 4).

Архитектурно-стилистические характеристики

Композиционное и архитектурно-художественное оформление, цветовые решения фасадов и кровель, основные строительные и отделочные материалы, технологии проведения работ: ансамбля Спасо-Преображенского Соловецкого монастыря, скитов и отдельных сооружений островов Соловецкого архипелага на XVI век – первая половина XX века; объектов, связанных с периодом Соловецкого лагеря особого назначения и Соловецкой тюрьмы, 1920–1939 гг.; объектов, связанных с деятельностью учебного отряда Северного флота (Соловецких юнг) 1930–1950 гг.

Топонимические характеристики

Топонимический каркас сакрального пространства Соловецкого архипелага, восходящий к топонимике Святой земли (Иерусалим, Элеон, Голгофа, Фавор).

Предмет охраны может быть уточнен на основании документов или результатов историко-культурных исследований, отсутствовавших при подготовке проекта предмета охраны объекта культурного наследия «Религиозно-историческое место «Соловецкий архипелаг» и дающих основания для изменения предмета охраны объекта культурного наследия.

Приложение № 2

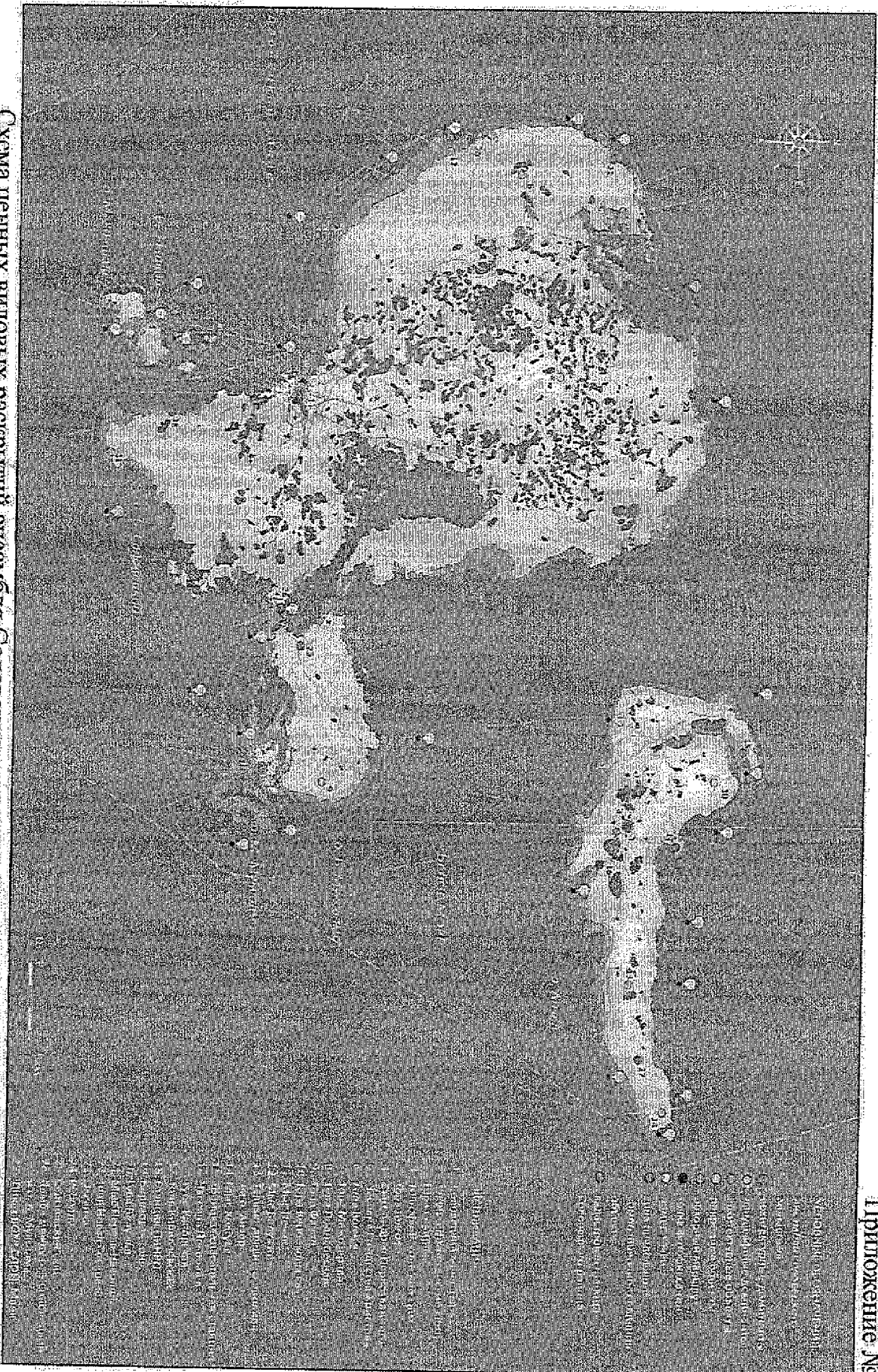
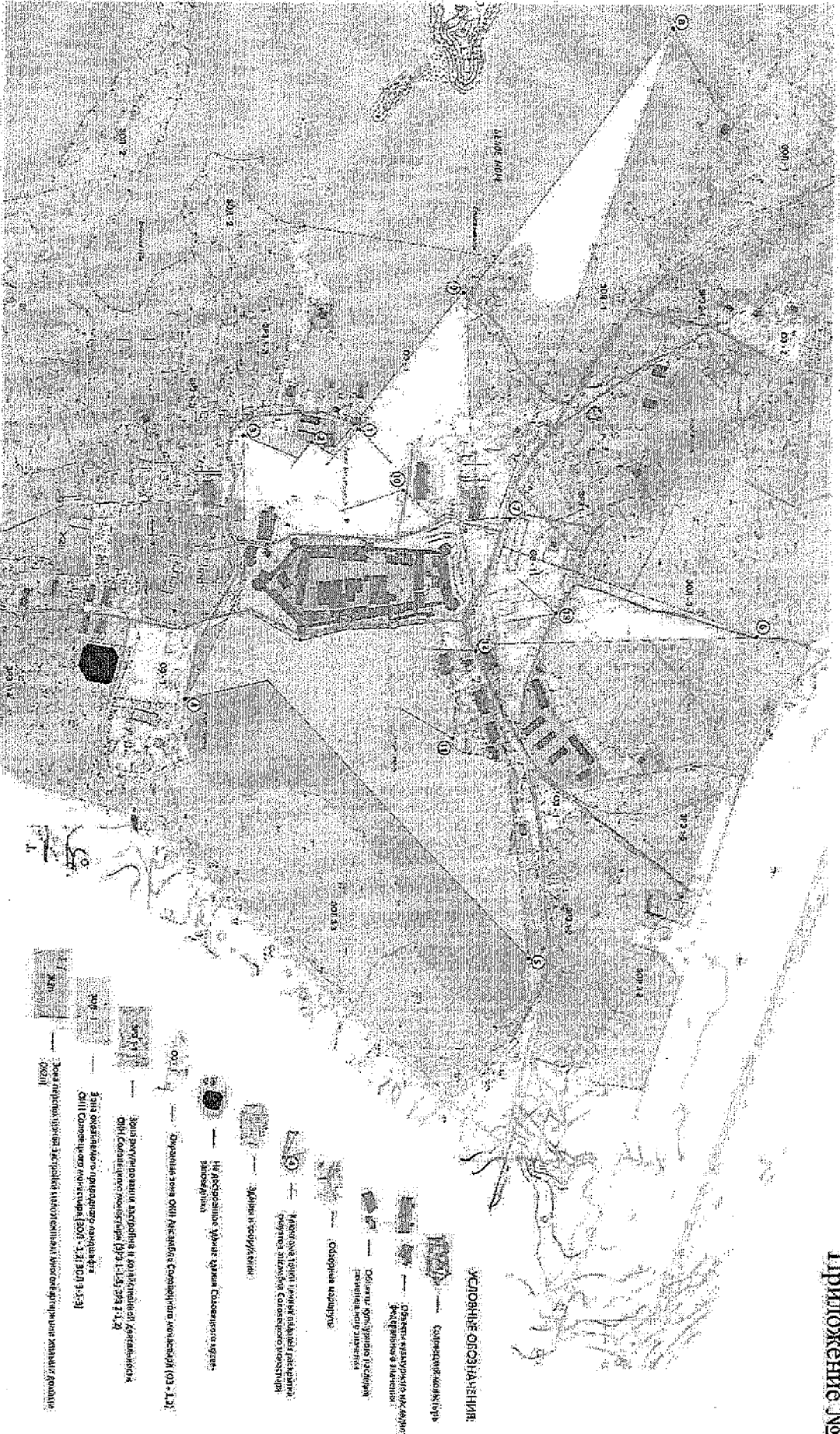


Схема ценных видовых раскрываний ансамбля Соловецкого монастыря, скитов, пустыней, их архитектурных доминант с основных панорамических путей и туристических маршрутов акватории архипелага.

Приложение № 4



Центральные восточные раскрытия ансамбля Соловецкого монастыря в пределах исторической части территории посещения Соловецкий, сложившейся к сер. XX века.