



ПРАВИТЕЛЬСТВО АРХАНГЕЛЬСКОЙ ОБЛАСТИ

**ИНСПЕКЦИЯ ПО ОХРАНЕ ОБЪЕКТОВ КУЛЬТУРНОГО НАСЛЕДИЯ
АРХАНГЕЛЬСКОЙ ОБЛАСТИ**

ПО С Т А Н О В Л Е Н И Е

от «25» мая 2022 года № 16 -п

г. Архангельск

**Об утверждении границ и режимов использования территорий объектов
культурного наследия, расположенных в Няндомском муниципальном
районе Архангельской области**

В соответствии с подпунктом 10 пункта 2 статьи 33 Федерального закона от 25 июня 2002 года № 73-ФЗ «Об объектах культурного наследия (памятниках истории и культуры) народов Российской Федерации», пунктом 28 статьи 6 областного закона от 15 февраля 2010 года № 132-10-ОЗ «О регулировании отношений в сфере сохранения, использования, популяризации и государственной охраны объектов культурного наследия (памятников истории и культуры) народов Российской Федерации на территории Архангельской области», подпунктом 14 пункта 9 Положения об инспекции по охране объектов культурного наследия Архангельской области, утвержденного постановлением Правительства Архангельской области от 28 июня 2016 года № 234-пз, инспекция по охране объектов культурного наследия Архангельской области **п о с т а н о в л я е т**:

1. Утвердить согласно приложения границы и режимы использования территорий объектов культурного наследия (памятников истории и культуры) народов Российской Федерации регионального значения:

«Дом А.П. Ильина», расположенного по адресу: Архангельская область, Няндомский муниципальный район, сельское поселение «Шалакушское», дер. Федосеевская, ул. Центральная, д. 22, принятого на государственную охрану постановлением администрации Архангельской области от 13 августа 1998 года № 207 «О принятии на государственную

охрану памятников истории и культуры Архангельской области» (приложения № 1, № 9);

«Дом В.П. Нестерова», расположенного по адресу: Архангельская область, Няндомский муниципальный район, сельское поселение «Шалакушское», дер. Лужная, ул. Дачная, д. 13, принятого на государственную охрану постановлением администрации Архангельской области от 13 августа 1998 года № 207 «О принятии на государственную охрану памятников истории и культуры Архангельской области» (приложения № 2, № 10);

«Дом Вислых», расположенного по адресу: Архангельская область, Няндомский муниципальный район, сельское поселение «Мошинское», дер. Село, ул. Тенистая, д. 13, принятого на государственную охрану постановлением администрации Архангельской области от 13 августа 1998 года № 207 «О принятии на государственную охрану памятников истории и культуры Архангельской области» (приложения № 3, № 9);

«Дом П.П. Ильина», расположенного по адресу: Архангельская область, Няндомский муниципальный район, сельское поселение «Шалакушское», дер. Федосеевская, ул. Центральная, д. 9, принятого на государственную охрану постановлением администрации Архангельской области от 13 августа 1998 года № 207 «О принятии на государственную охрану памятников истории и культуры Архангельской области» (приложения № 4, № 9);

«Дом Томиловой», расположенного по адресу: Архангельская область, Няндомский муниципальный район, сельское поселение «Шалакушское», дер. Федосеевская, ул. Центральная, д. 24, принятого на государственную охрану постановлением администрации Архангельской области от 13 августа 1998 года № 207 «О принятии на государственную охрану памятников истории и культуры Архангельской области» (приложения № 5, № 9);

«Церковь Ильинская», расположенного по адресу: Архангельская область, Няндомский муниципальный район, сельское поселение «Мошинское», дер. Ильинский Остров, ул. Церковная, принятого на государственную охрану постановлением администрации Архангельской области от 13 августа 1998 года № 207 «О принятии на государственную охрану памятников истории и культуры Архангельской области» (приложения № 6, № 10);

«Часовня Дмитриевская», расположенного по адресу: Архангельская область, Няндомский муниципальный район, сельское поселение «Мошинское», дер. Ивановская, пер. Полевой, принятого на государственную охрану постановлением администрации Архангельской

области от 13 августа 1998 года № 207 «О принятии на государственную охрану памятников истории и культуры Архангельской области» (приложения № 7, № 9);


«Часовня», расположенного по адресу: Архангельская область, Няндомский муниципальный район, сельское поселение «Мошинское», дер. Мостовая, ул. Мостовая, принятого на государственную охрану постановлением администрации Архангельской области от 13 августа 1998 года № 207 «О принятии на государственную охрану памятников истории и культуры Архангельской области» (приложения № 8, № 10).

2. Организовать работу по направлению в установленном порядке копии настоящего постановления в филиал федерального государственного бюджетного учреждения «Федеральная кадастровая палата Федеральной службы государственной регистрации, кадастра и картографии» по Архангельской области и Ненецкому автономному округу.

3. Разместить сведения о границах территорий объектов культурного наследия в федеральной государственной информационной системе территориального планирования, едином государственном реестре объектов культурного наследия (памятников истории и культуры) народов Российской Федерации и государственной информационной системе Архангельской области «Геоинформационная система Правительства Архангельской области «Земля».

4. Настоящее постановление вступает в силу через десять дней со дня его официального опубликования.

Исполняющий
обязанности руководителя



Н.В. Репневская

Принятые сокращения:

Н – нежилое деревянное здание;

2Н – двухэтажное нежилое деревянное здание;

Ж – жилое деревянное здание;

2Ж – двухэтажное жилое деревянное здание;

Гр – грунтовая дорога;

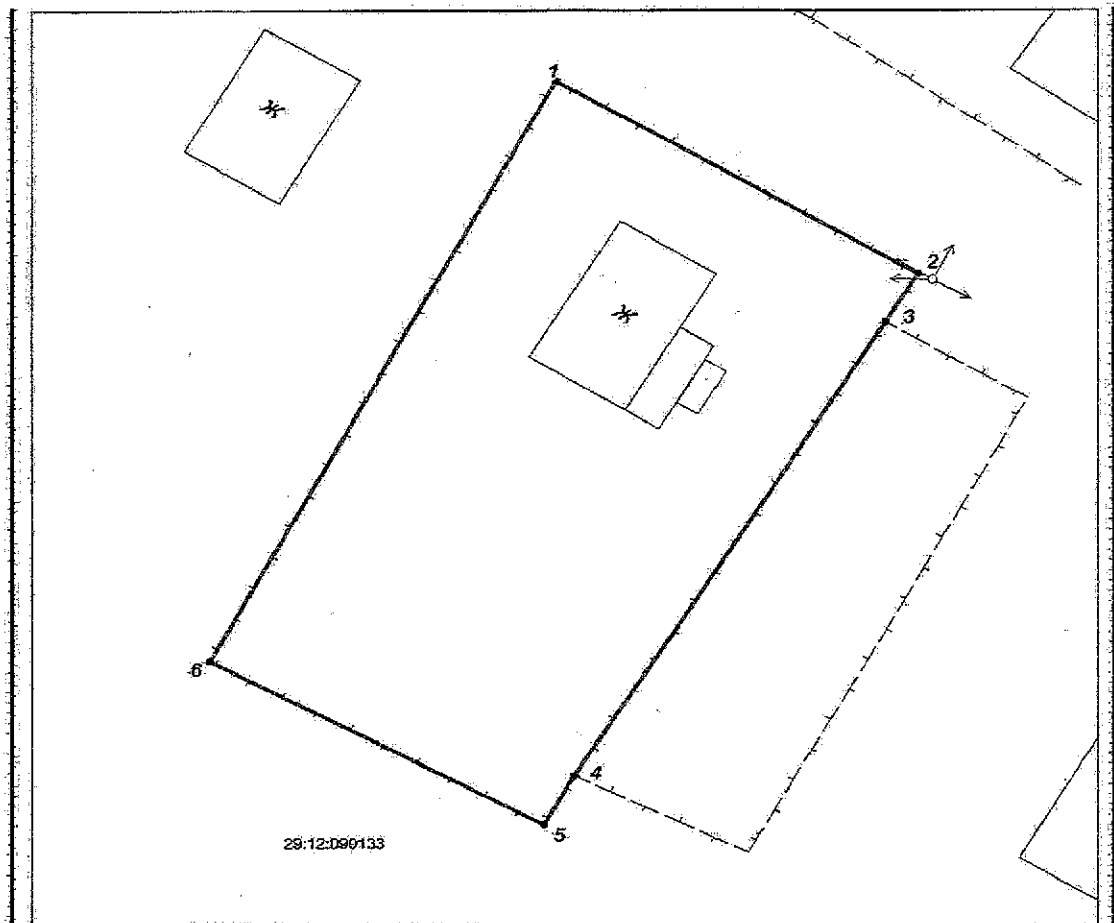
А – дорога с асфальтобетонным покрытием.

ПРИЛОЖЕНИЕ № 1
 к постановлению инспекции
 по охране объектов культурного
 наследия Архангельской области
 от «25» мая 2022 года № 16 -п

**План территории объекта культурного наследия
 (памятника истории и культуры) народов Российской Федерации**

Наименование: «Дом А.П. Ильина»

Адрес объекта: Няндомский муниципальный район, сельское поселение
 «Налакушское», дер. Федосеевская, ул. Центральная, д. 22



Площадь территории объекта культурного наследия 790 кв.м.

Условные обозначения:

- 1 - граница территории объекта культурного наследия
- обозначение характерных точек границ объекта культурного наследия
- граница участков сведения о которых содержится в ЕГРН
- 29:16:021201 - номер кадастрового квартала
- 29:16:021201:44 - кадастровый номер земельного участка

М 1:300	лист	листок
	1	3

**Каталог координат поворотных точек границ территории
объекта культурного наследия (памятника истории и культуры)
народов Российской Федерации «Дом А.П. Ильина»**

Система координат МСК-29, зона – 2

Номер поворотной точки	X	Y
1	382397.73	2537742.59
2	382386.67	2537761.57
3	382383.85	2537759.86
4	382357.63	2537743.54
5	382354.77	2537741.94
6	382364.33	2537724.34
1	382397.73	2537742.59

Площадь территории объекта культурного наследия – 790 кв. м.

Координаты поворотных точек границ территории объекта культурного наследия (памятника истории и культуры) народов Российской Федерации определены методом спутниковых геодезических измерений, среднеквадратическая погрешность измерений M_c составляет 0,1 м.

**Описание границы территории объекта культурного наследия
(памятника истории и культуры) народов Российской Федерации
«Дом А.П. Ильина»**

Граница территории объекта культурного наследия (памятника истории и культуры) народов Российской Федерации проходит:

- от точки 1 до точки 2 (длина 22 м) на юго-восток по забору;
- от точки 2 до точки 3 (длина 3 м) на юго-запад по забору;
- от точки 3 до точки 4 (длина 31 м) на юго-запад по забору;
- от точки 4 до точки 5 (длина 3 м) на юго-запад по забору;
- от точки 5 до точки 6 (длина 20 м) на северо-запад по забору;
- от точки 6 до точки 1 (длина 38 м) на северо-восток по забору.

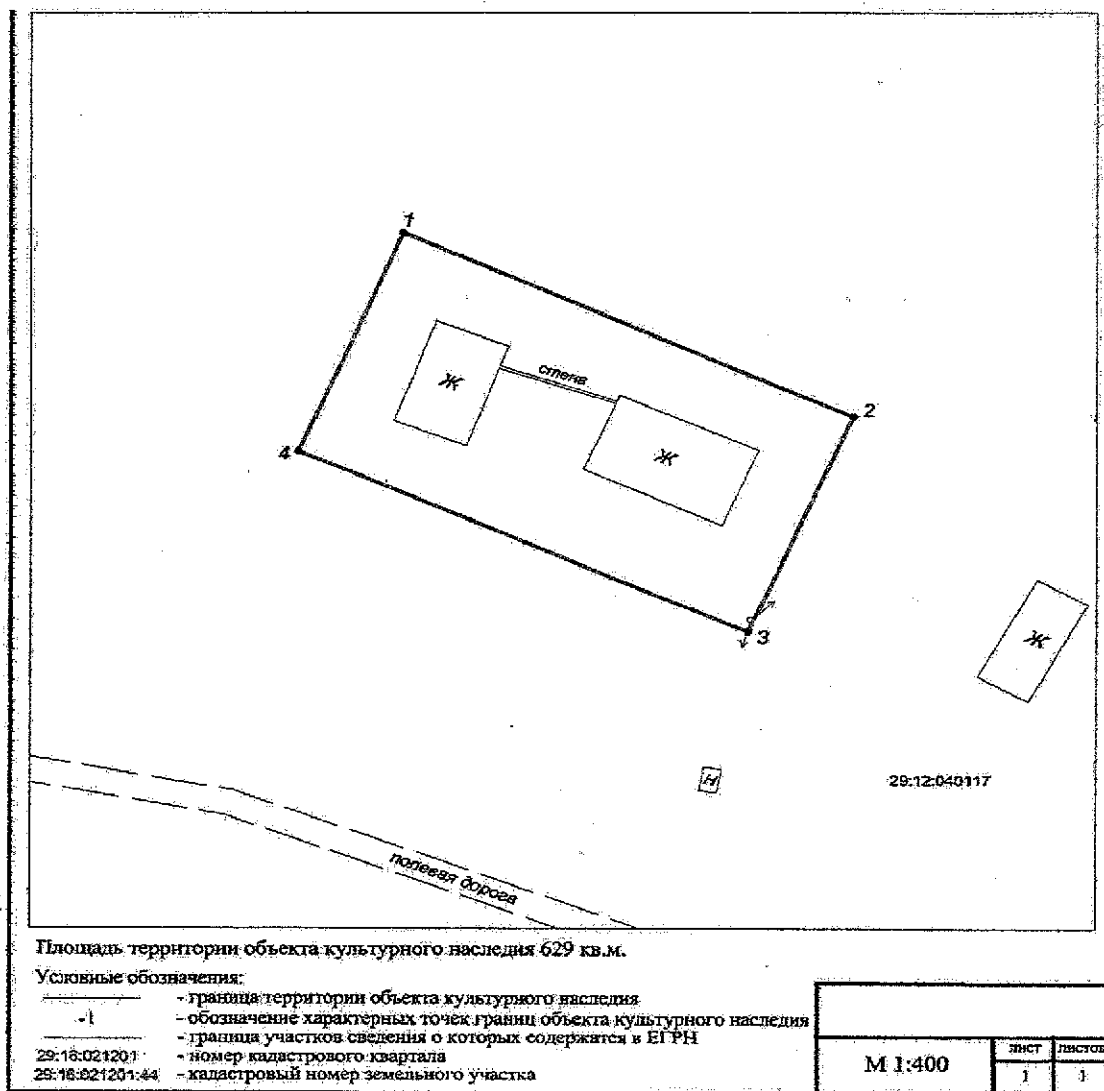
Точка 1 находится в 9 метрах к северо-западу от северного угла «Дома А.П. Ильина».

ПРИЛОЖЕНИЕ № 2
к постановлению инспекции
по охране объектов культурного
наследия Архангельской области
от «25» мая 2022 года № 16 -п

План территории объекта культурного наследия
(памятника истории и культуры) народов Российской Федерации

Наименование: «Дом В.П. Нестерова»

Адрес объекта: Архангельская область, Няндомский муниципальный район,
 сельское поселение «Шалакушское», дер. Лужная, ул. Дачная,
 д. 13



Площадь территории объекта культурного наследия 629 кв.м.

Условные обозначения:

- 1 - граница территории объекта культурного наследия
- 1 - обозначение характерных точек границ объекта культурного наследия
- 1 - граница участков сведения о которых содержится в ЕГРН
- 29:18:021201 - номер кадастрового квартала
- 29:18:021201:44 - кадастровый номер земельного участка

М 1:400	лист	листок
	1	1

**Каталог координат поворотных точек границ территории
объекта культурного наследия (памятника истории и культуры)
народов Российской Федерации «Дом В.П. Нестерова»**

Система координат МСК-29, зона – 2

Номер поворотной точки	X	Y
1	392448.55	2547434.01
2	392434.61	2547465.56
3	392417.94	2547458.19
4	392431.88	2547426.65
1	392448.55	2547434.01

Площадь территории объекта культурного наследия – 629 кв. м.

Координаты поворотных точек границ территории объекта культурного наследия (памятника истории и культуры) народов Российской Федерации определены методом спутниковых геодезических измерений, среднеквадратическая погрешность измерений M_t составляет 0,1 м.

**Описание границы территории объекта культурного наследия
(памятника истории и культуры) народов Российской Федерации
«Дом В.П. Нестерова»**

Граница территории объекта культурного наследия (памятника истории и культуры) народов Российской Федерации проходит:

от точки 1 до точки 2 (длина 34 м) на юго-восток вдоль полевой дороги;

от точки 2 до точки 3 (длина 18 м) на юго-запад к полевой дороге;

от точки 3 до точки 4 (длина 34 м) на северо-запад вдоль полевой дороги;

от точки 4 до точки 1 (длина 18 м) на северо-восток от полевой дороги.

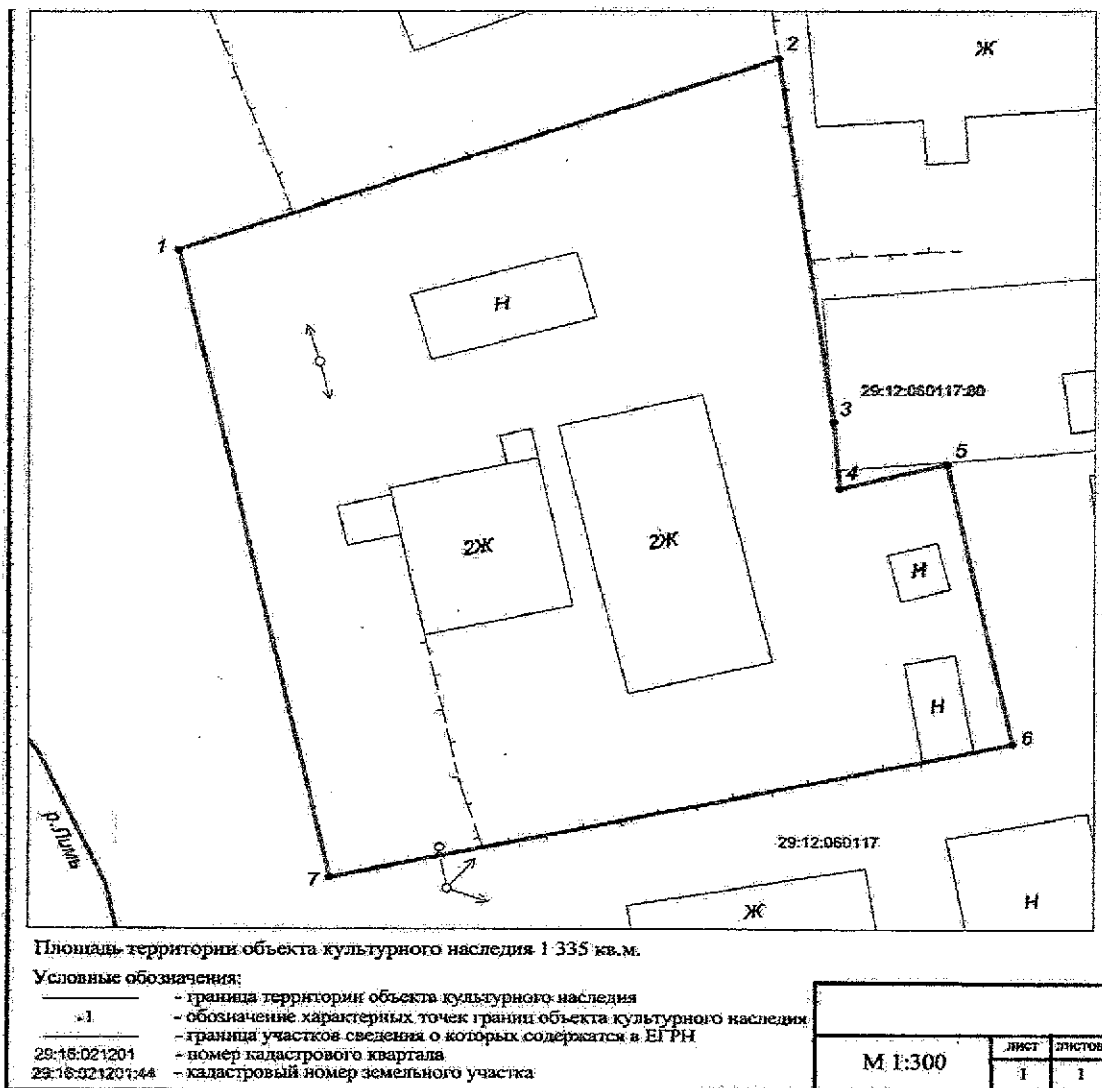
Точка 1 находится в 7 метрах к северо-западу от северо-западного угла ближайшего жилого дома.

ПРИЛОЖЕНИЕ № 3
 к постановлению инспекции
 по охране объектов культурного
 наследия Архангельской области
 от «25» мая 2022 года № 16-П

**План территории объекта культурного наследия
 (памятника истории и культуры) народов Российской Федерации**

Наименование: «Дом Вислых»

Адрес объекта: Архангельская область, Няндомский муниципальный район,
 сельское поселение «Мошинское», дер. Село, ул. Тенистая,
 д. 13



**Каталог координат поворотных точек границ территории
объекта культурного наследия (памятника истории и культуры)
народов Российской Федерации «Дом Вислых»**

Система координат МСК-29, зона – 2

Номер поворотной точки	X	Y
1	356248.82	2550091.04
2	356259.71	2550122.57
3	356238.71	2550125.49
4	356234.94	2550125.81
5	356236.31	2550131.47
6	356220.18	2550134.94
7	356212.47	2550099.05
1	356248.82	2550091.04

Площадь территории объекта культурного наследия – 1335 кв. м.

Координаты поворотных точек границ территории объекта культурного наследия (памятника истории и культуры) народов Российской Федерации определены методом спутниковых геодезических измерений, среднеквадратическая погрешность измерений M_c составляет 0,1 м.

**Описание границы территории объекта культурного наследия
(памятника истории и культуры) народов Российской Федерации
«Дом Вислых»**

Граница территории объекта культурного наследия (памятника истории и культуры) народов Российской Федерации проходит:

от точки 1 до точки 2 (длина 33 м) на северо-восток к жилому дому;

от точки 2 до точки 3 (длина 21 м) на юго-восток;

от точки 3 до точки 4 (длина 4 м) на юго-восток;

от точки 4 до точки 5 (длина 6 м) на северо-восток от жилого дома;

от точки 5 до точки 6 (длина 16 м) на юго-восток вдоль нежилых построек;

от точки 6 до точки 7 (длина 37 м) на юго-запад по забору к р. Лимь;

от точки 7 до точки 1 (длина 37 м) на северо-запад вдоль р. Лимь.

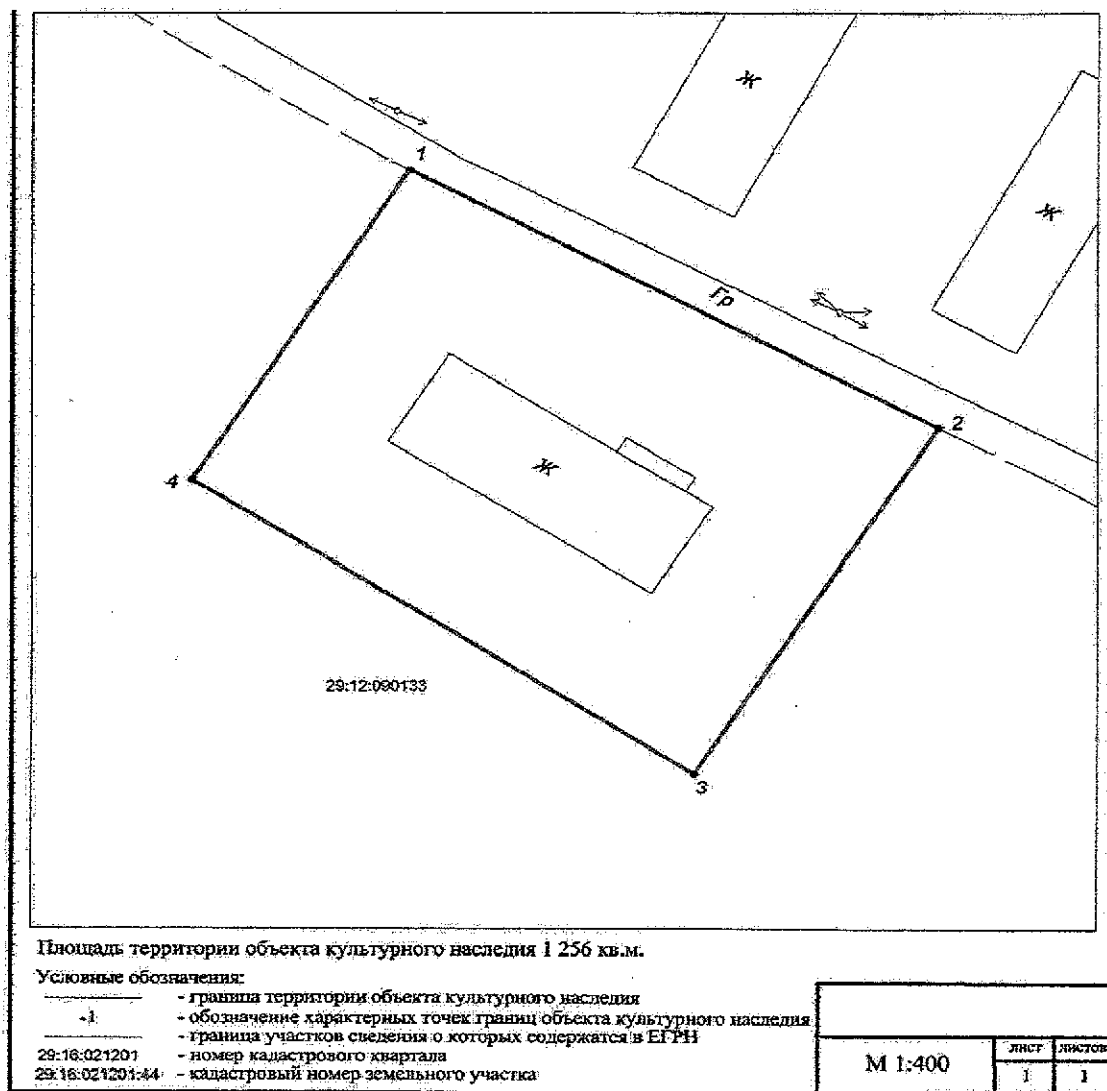
Точка 1 находится в 10 метрах к северо-западу от опоры ЛЭП.

ПРИЛОЖЕНИЕ № 4
к постановлению инспекции
по охране объектов культурного
наследия Архангельской области
от «25» мая 2022 года № 16-п

План территории объекта культурного наследия
(памятника истории и культуры) народов Российской Федерации

Наименование: «Дом Н.П. Ильина»

Адрес объекта: Архангельская область, Няндомский муниципальный район,
сельское поселение «Шалакушское», дер. Федосеевская,
ул. Центральная, д. 9



**Каталог координат поворотных точек границ территории
объекта культурного наследия (памятника истории и культуры)
народов Российской Федерации «Дом П.П. Ильина»**

Система координат МСК-29, зона – 2

Номер поворотной точки	X	Y
1	382572.27	2537551.94
2	382552.55	2537589.09
3	382525.87	2537572.00
4	382548.47	2537536.70
1	382572.27	2537551.94

Площадь территории объекта культурного наследия – 1256 кв. м.

Координаты поворотных точек границ территории объекта культурного наследия (памятника истории и культуры) народов Российской Федерации определены методом спутниковых геодезических измерений, среднеквадратическая погрешность измерений M_t составляет 0,1 м.

**Описание границы территории объекта культурного наследия
(памятника истории и культуры) народов Российской Федерации
«Дом П.П. Ильина»**

Граница территории объекта культурного наследия (памятника истории и культуры) народов Российской Федерации проходит:

от точки 1 до точки 2 (длина 42 м) на юго-восток по грунтовой дороге;

от точки 2 до точки 3 (длина 32 м) на юго-запад от грунтовой дороги;

от точки 3 до точки 4 (длина 42 м) на северо-запад вдоль грунтовой дороги;

от точки 4 до точки 1 (длина 28 м) на северо-восток к грунтовой дороге.

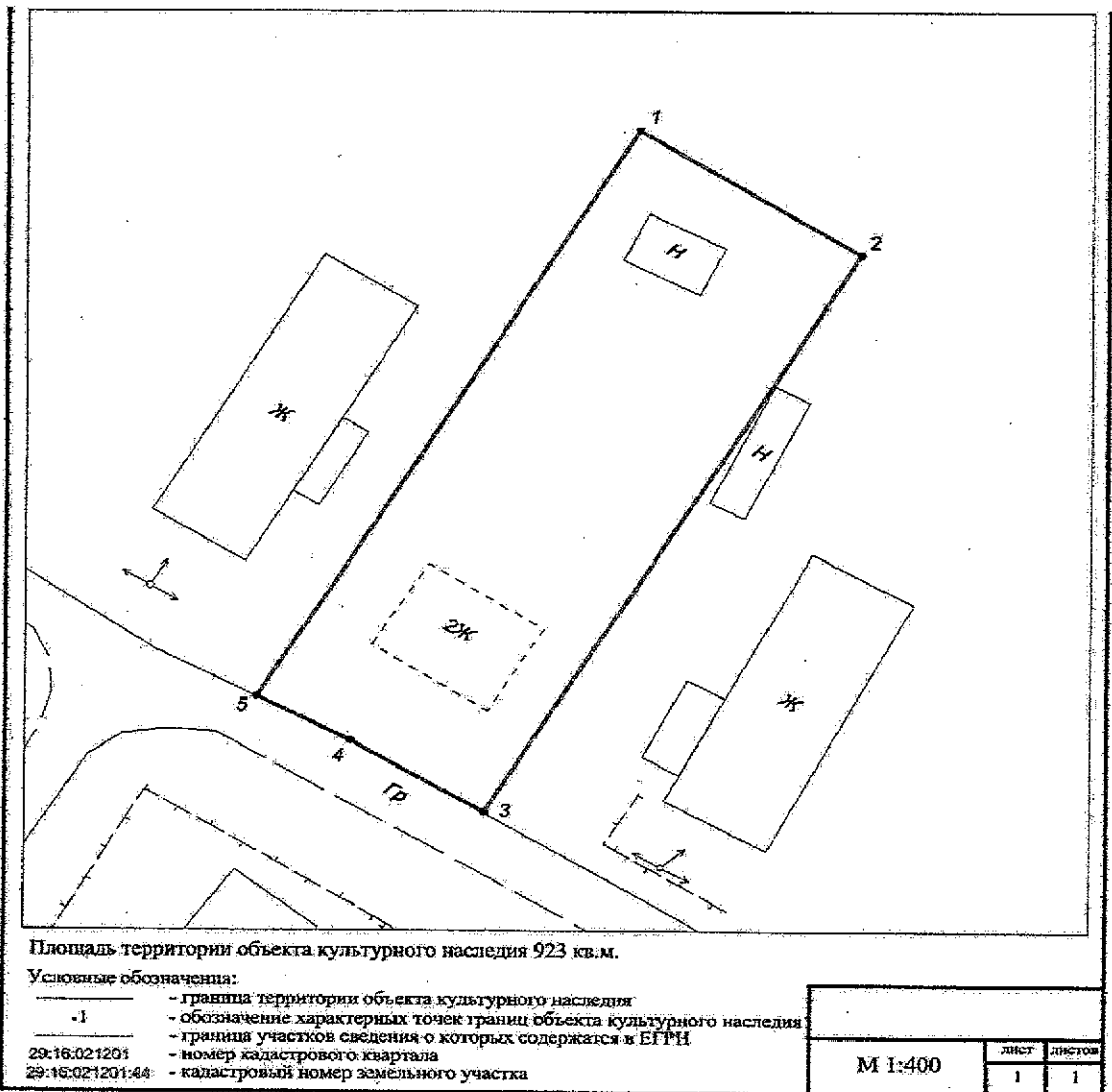
Точка 1 находится в 14 метрах к северо-западу от северо-западного угла «Дома П.П. Ильина».

ПРИЛОЖЕНИЕ № 5
к постановлению инспекции
по охране объектов культурного
наследия Архангельской области
от «25» мая 2022 года № 16-п

**План территории объекта культурного наследия
(памятника истории и культуры) народов Российской Федерации**

Наименование: «Дом Томиловой»

Адрес объекта: Архангельская область, Няндомский муниципальный район,
сельское поселение «Шалакушское», дер. Федосеевская,
ул. Центральная, д. 24



**Каталог координат поворотных точек границ территории
объекта культурного наследия (памятника истории и культуры)
народов Российской Федерации «Дом Томиловой»**

Система координат МСК-29, зона – 2

Номер поворотной точки	X	Y
1	382530.22	2537726.60
2	382520.71	2537742.17
3	382477.79	2537715.93
4	382483.29	2537706.52
5	382486.65	2537699.96
1	382530.22	2537726.60

Площадь территории объекта культурного наследия – 923 кв. м.

Координаты поворотных точек границ территории объекта культурного наследия (памятника истории и культуры) народов Российской Федерации определены методом спутниковых геодезических измерений, среднеквадратическая погрешность измерений M_t составляет 0,1 м.

**Описание границы территории объекта культурного наследия
(памятника истории и культуры) народов Российской Федерации
«Дом Томиловой»**

Граница территории объекта культурного наследия (памятника истории и культуры) народов Российской Федерации проходит:

от точки 1 до точки 2 (длина 18 м) на юго-восток вдоль грунтовой дороги;

от точки 2 до точки 3 (длина 50 м) на юго-запад к грунтовой дороге;

от точки 3 до точки 4 (длина 11 м) на северо-запад вдоль грунтовой дороги;

от точки 4 до точки 5 (длина 7 м) на северо-запад вдоль грунтовой дороги;

от точки 5 до точки 1 (длина 51 м) на северо-восток от грунтовой дороги.

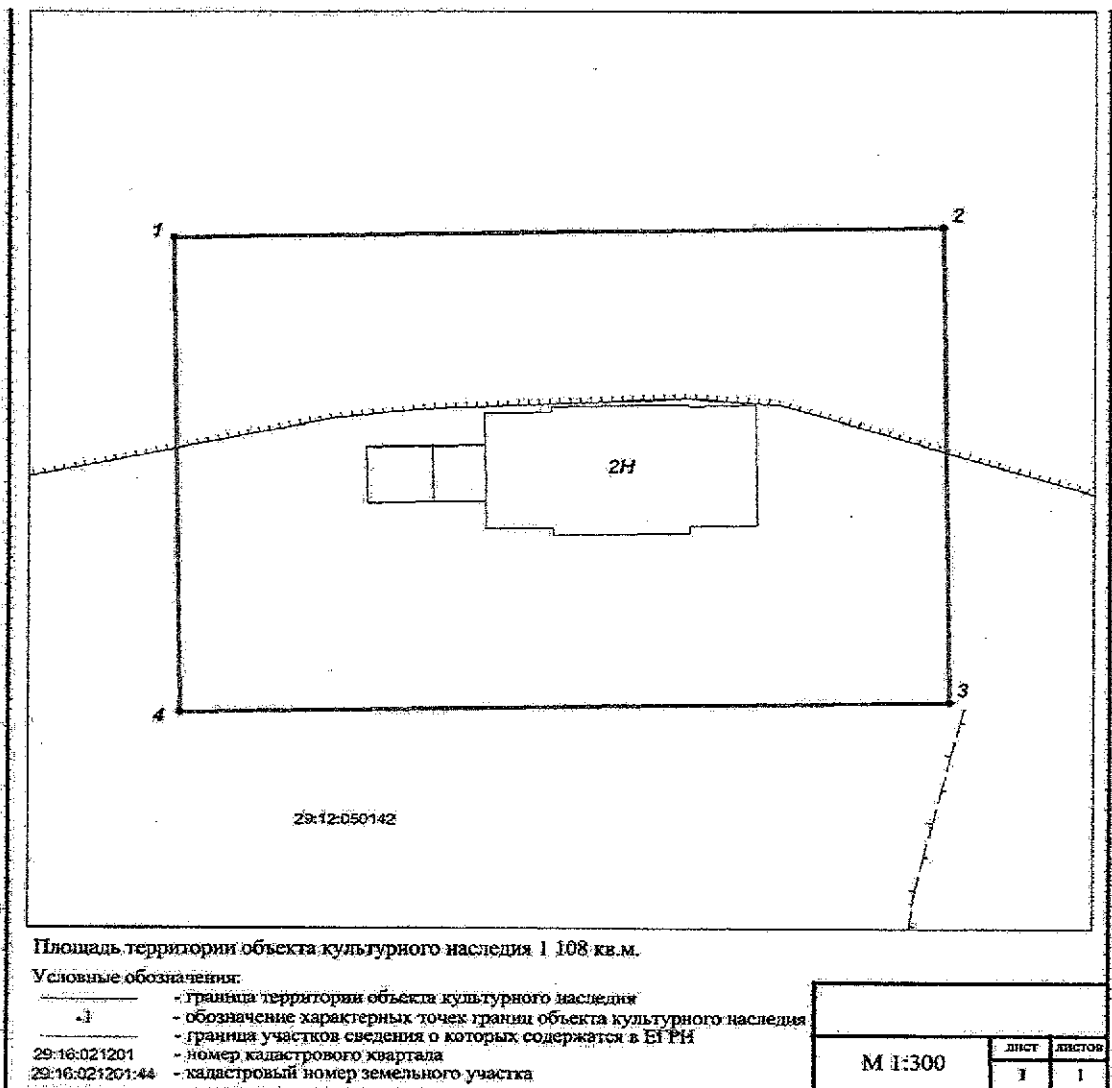
Точка 1 находится в 6 метрах к северо-западу от северо-западного угла нежилой постройки.

ПРИЛОЖЕНИЕ № 6
к постановлению инспекции
по охране объектов культурного
наследия Архангельской области
от «25» мая 2022 года № 16-п

План территории объекта культурного наследия
(памятника истории и культуры) народов Российской Федерации

Наименование: «Церковь Ильинская»

Адрес объекта: Архангельская область, Няндомский муниципальный район,
 сельское поселение «Мошинское», дер. Ильинский Остров,
 ул. Церковная



**Каталог координат поворотных точек границ территории
объекта культурного наследия (памятника истории и культуры)
народов Российской Федерации «Церковь Ильинская»**

Система координат МСК-29, зона – 2

Номер поворотной точки	X	Y
1	340876.70	2552911.78
2	340877.32	2552952.24
3	340849.95	2552952.66
4	340849.33	2552912.19
1	340876.70	2552911.78

Площадь территории объекта культурного наследия – 1108 кв. м.

Координаты поворотных точек границ территории объекта культурного наследия (памятника истории и культуры) народов Российской Федерации определены методом спутниковых геодезических измерений, среднеквадратическая погрешность измерений M_t составляет 0,1 м.

**Описание границы территории объекта культурного наследия
(памятника истории и культуры) народов Российской Федерации
«Церковь Ильинская»**

Граница территории объекта культурного наследия (памятника истории и культуры) народов Российской Федерации проходит:

- от точки 1 до точки 2 (длина 40 м) на северо-восток вдоль церкви;
- от точки 2 до точки 3 (длина 27 м) на юг к забору;
- от точки 3 до точки 4 (длина 40 м) на юго-запад вдоль церкви;
- от точки 4 до точки 1 (длина 27 м) на север через обрыв.

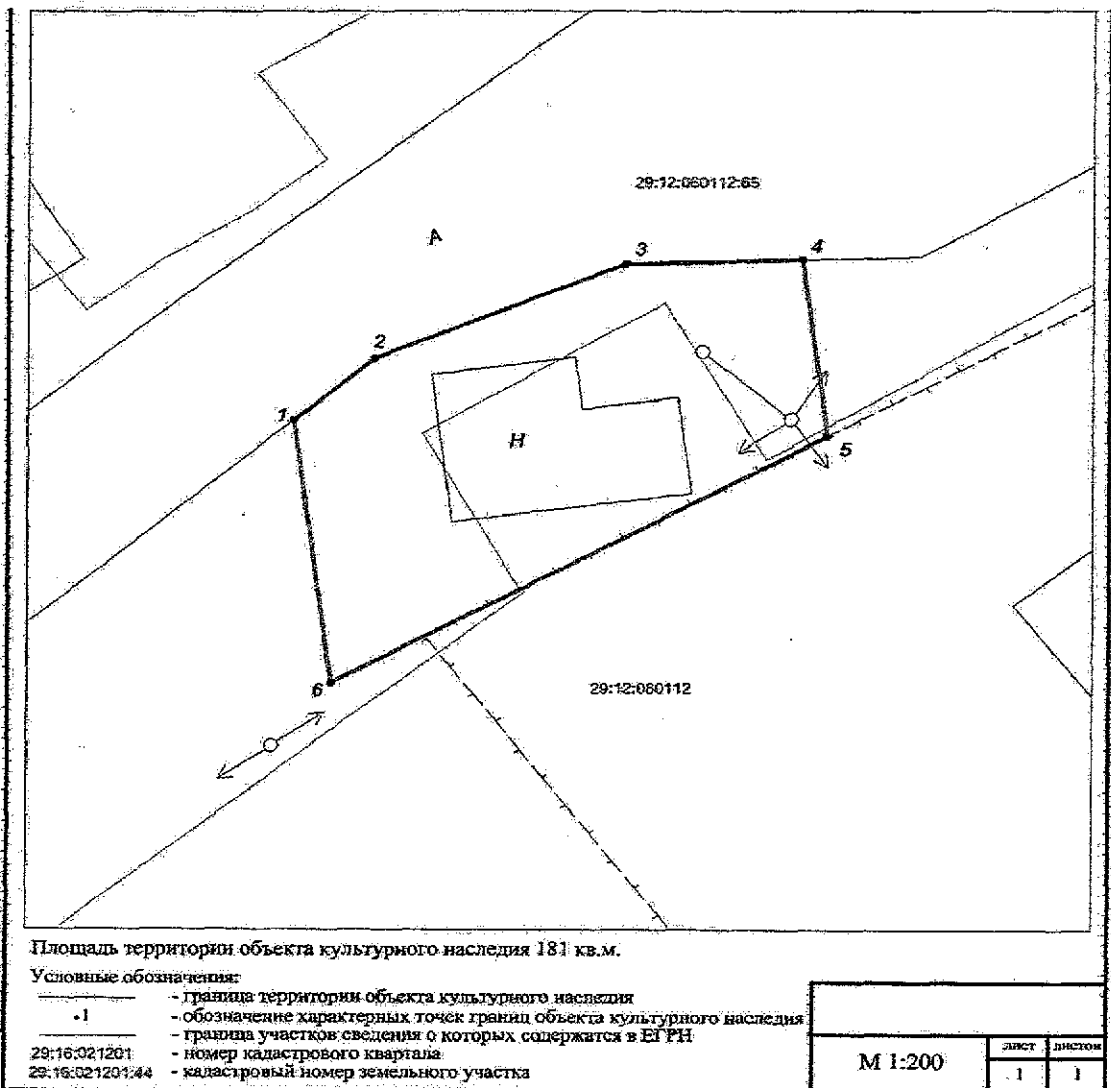
Точка 1 находится в 16 метрах к северо-западу от северо-западного угла «Церкви Ильинской».

ПРИЛОЖЕНИЕ № 7
к постановлению инспекции
по охране объектов культурного
наследия Архангельской области
от «25» мая 2022 года № 16 -п

План территории объекта культурного наследия
(памятника истории и культуры) народов Российской Федерации

Наименование: «Часовня Дмитриевская»

Адрес объекта: Архангельская область, Няндомский муниципальный район,
сельское поселение «Мопшинское», дер. Ивановская,
пер. Полевой



**Каталог координат поворотных точек границ территории
объекта культурного наследия (памятника истории и культуры)
народов Российской Федерации «Часовня Дмитриевская»**

Система координат МСК-29, зона – 2

Номер поворотной точки	X	Y
1	354963.82	2549257.78
2	354966.18	2549260.60
3	354969.87	2549269.41
4	354970.03	2549275.58
5	354963.20	2549276.47
6	354953.71	2549259.10
1	354963.82	2549257.78

Площадь территории объекта культурного наследия – 181 кв. м.

Координаты поворотных точек границ территории объекта культурного наследия (памятника истории и культуры) народов Российской Федерации определены методом спутниковых геодезических измерений, среднеквадратическая погрешность измерений M_{\pm} составляет 0,1 м.

**Описание границы территории объекта культурного наследия
(памятника истории и культуры) народов Российской Федерации
«Часовня Дмитриевская»**

Граница территории объекта культурного наследия (памятника истории и культуры) народов Российской Федерации проходит:

от точки 1 до точки 2 (длина 4 м) на северо-восток по асфальтовой дороге;

от точки 2 до точки 3 (длина 10 м) на северо-восток по асфальтовой дороге;

от точки 3 до точки 4 (длина 6 м) на северо-восток по асфальтовой дороге;

от точки 4 до точки 5 (длина 7 м) на юго-восток к забору;

от точки 5 до точки 6 (длина 20 м) на юго-запад по забору;

от точки 6 до точки 1 (длина 10 м) на северо-запад к асфальтовой дороге.

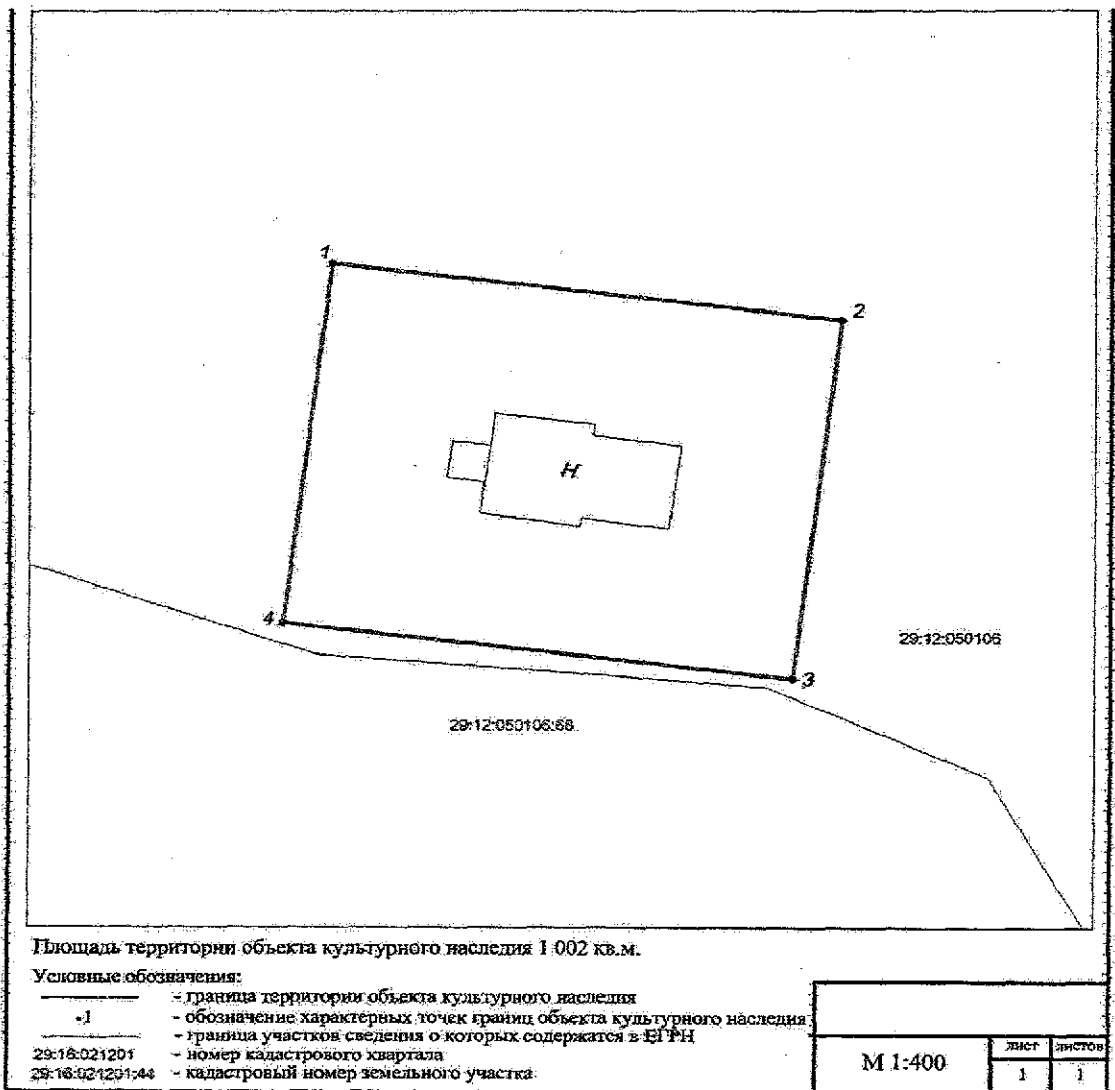
Точка 1 находится в 5 метрах к юго-западу от северо-западного угла «Часовни Дмитриевской».

ПРИЛОЖЕНИЕ № 8
к постановлению инспекции
по охране объектов культурного
наследия Архангельской области
от «25» мая 2022 года № 16 -п

План территории объекта культурного наследия
(памятника истории и культуры) народов Российской Федерации

Наименование: **«Часовня»**

Адрес объекта: Архангельская область, Няндомский муниципальный район,
 сельское поселение «Мошинское», дер. Мостовая,
 ул. Мостовая



**Каталог координат поворотных точек границ территории
объекта культурного наследия (памятника истории и культуры)
народов Российской Федерации «Часовня»**

Система координат МСК-29, зона – 2

Номер поворотной точки	X	Y
1	348651.38	2546367.18
2	348647.03	2546402.89
3	348619.38	2546399.53
4	348623.73	2546363.81
1	348651.38	2546367.18

Площадь территории объекта культурного наследия – 1002 кв. м.

Координаты поворотных точек границ территории объекта культурного наследия (памятника истории и культуры) народов Российской Федерации определены методом спутниковых геодезических измерений, среднеквадратическая погрешность измерений M_i составляет 0,1 м.

**Описание границы территории объекта культурного наследия
(памятника истории и культуры) народов Российской Федерации
«Часовня»**

Граница территории объекта культурного наследия (памятника истории и культуры) народов Российской Федерации проходит:

- от точки 1 до точки 2 (длина 36 м) на юго-восток вдоль часовни;
- от точки 2 до точки 3 (длина 28 м) на юго-запад;
- от точки 3 до точки 4 (длина 36 м) на северо-запад вдоль часовни;
- от точки 4 до точки 1 (длина 28 м) на северо-восток.

Точка 1 находится в 16 метрах к северо-западу от северо-западного угла «Часовни».

ПРИЛОЖЕНИЕ № 9
к постановлению инспекции
по охране объектов культурного
наследия Архангельской области
от «25» мая 2022 года № 16-п

**Режим использования территории объектов культурного наследия
(памятников истории и культуры) народов Российской Федерации**

Запрещено:

строительство объектов капитального строительства, за исключением воссоздания утраченных элементов историко-градостроительной среды объекта культурного наследия, и увеличение объемно-пространственных характеристик, существующих на территории объекта культурного наследия объектов капитального строительства;

прокладка воздушных и надземных транзитных инженерных коммуникаций, не относящихся к обеспечению функционирования объекта культурного наследия,

изменение габаритов объектов капитального строительства, расположенных на территории объекта культурного наследия;

применение сайдинга, вентилируемых фасадов, пластика, и других современных отделочных строительных материалов; применение цветовых решений, искажающих облик объекта культурного наследия и объектов капитального строительства, находящихся на его территории;

применение пластиковых и металлопластиковых конструкций в заполнении проемов на объекте культурного наследия и на объектах капитального строительства, расположенных на территории объекта культурного наследия, изменение исторической расстекловки оконных заполнений;

установка на фасадах, крышах объекта культурного наследия технических и инженерных устройств (кондиционеров, телеантенн, тарелок спутниковой связи, рекламных конструкций и т. д.) за исключением устройств, необходимых для обеспечения безопасности эксплуатации объекта культурного наследия;

устройство железобетонных ограждений и ограждений из металлической сетки и профилированных листов;

устройство глухих заборов, препятствующих визуальному восприятию объекта культурного наследия;

проведение земляных работ без осуществления археологических исследований;

вырубка зеленых насаждений, за исключением санитарных рубок и работ по регулированию зеленых насаждений;

движение транспортных средств на территории объекта культурного наследия, в случае если движение транспортных средств создает угрозу нарушения его целостности и сохранности;

устройство автостоянок;

размещение информационных и рекламных вывесок, конструкций на объектах культурного наследия и на территории объекта культурного наследия, за исключением информации, относящейся непосредственно к объекту культурного наследия, при этом не перекрывающей его обзор и не нарушающей его зрительное восприятие;

создание разрушающих вибрационных нагрузок динамическим воздействием на грунты в зоне их взаимодействия с объектами культурного наследия.

Разрешено:

проведение мероприятий по сохранению объекта культурного наследия (реставрация, консервация, ремонт и приспособление для современного использования) без изменения особенностей, составляющих предмет охраны, на основании проектной документации, выполненной, согласованной и утвержденной в установленном порядке;

ремонт, реконструкция существующих инженерных сетей (коммуникаций), не создающая угрозу повреждения особенностей, составляющих предмет охраны объекта культурного наследия;

прокладка подземных инженерных коммуникаций, не создающая угрозу повреждения особенностей, составляющих предмет охраны объекта культурного наследия с последующей рекультивацией нарушенных участков;

ремонт, реконструкция объектов, расположенных на территории объекта культурного наследия, не являющихся объектами культурного наследия, без увеличения их высотных и объемных характеристик;

санитарные вырубки зеленых насаждений;

работы по обеспечению пожарной безопасности объекта культурного наследия и его защита от динамических воздействий;

проведение мероприятий по обеспечению гидрогеологических и экологической мер безопасности объекта культурного наследия;

проведение работ по благоустройству и озеленению территории на основании проектной документации, выполненной, согласованной с региональным органом охраны объектов культурного наследия в установленном порядке с комплексом историко-градостроительных, архивных, археологических и иных необходимых исследований для обоснования принятых проектных решений;

проведение археологических исследований перед началом любых видов земляных работ с целью исследования культурного археологического слоя, консервации и музеефикации археологических фрагментов, обладающих признаками объектов культурного наследия.

ПРИЛОЖЕНИЕ № 10

к постановлению инспекции
по охране объектов культурного
наследия Архангельской области
от «25» мая 2022 года № 16 -п

Режим использования территории объектов культурного наследия (памятников истории и культуры) народов Российской Федерации

Запрещено:

строительство объектов капитального строительства, за исключением воссоздания утраченных элементов историко-градостроительной среды объекта культурного наследия, и увеличение объемно-пространственных характеристик, существующих на территории объекта культурного наследия объектов капитального строительства;

прокладка воздушных и надземных транзитных инженерных коммуникаций, не относящихся к обеспечению функционирования объекта культурного наследия,

применение сайдинга, вентилируемых фасадов, пластика, и других современных отделочных строительных материалов, применение цветовых решений, искажающих облик объекта культурного наследия и объектов капитального строительства, находящихся на его территории;

применение пластиковых и металлопластиковых конструкций в заполнении проемов на объекте культурного наследия и на объектах капитального строительства, расположенных на территории объекта культурного наследия, изменение исторической расстекловки оконных заполнений;

устройство железобетонных ограждений и ограждений из металлической сетки и профилированных листов;

устройство глухих заборов, препятствующих визуальному восприятию объекта культурного наследия;

изменение характеристик природного ландшафта, в том числе относительных отметок исторического рельефа;

проведение земляных работ без осуществления археологических исследований;

вырубка зеленых насаждений, за исключением санитарных рубок и работ по регулированию зеленых насаждений;

создание разрушающих вибрационных нагрузок динамическим воздействием на грунты в зоне их взаимодействия с объектами культурного наследия.

Разрешено:

проведение мероприятий по сохранению объекта культурного наследия (реставрация, консервация, ремонт и приспособление для современного использования) без изменения особенностей, составляющих предмет охраны, на основании проектной документации, выполненной, согласованной и утвержденной в установленном порядке;

ремонт, реконструкция существующих инженерных сетей (коммуникаций), не создающая угрозу повреждения особенностей, составляющих предмет охраны объекта культурного наследия;

прокладка подземных инженерных коммуникаций, не создающих угрозу повреждения особенностей, составляющих предмет охраны объекта культурного наследия с последующей рекультивацией нарушенных участков;

ремонт, реконструкция объектов, расположенных на территории объекта культурного наследия, не являющихся объектами культурного наследия, без увеличения их высотных и объемных характеристик;

санитарные вырубki зеленых насаждений;

работы по обеспечению пожарной безопасности объекта культурного наследия и его защита от динамических воздействий;

проведение мероприятий по обеспечению гидрогеологических и экологических мер безопасности объекта культурного наследия;

размещение на территории объекта культурного наследия стендов и иных средств наглядной агитации, связанных с популяризацией объекта культурного наследия, а также связанных с его функциональным назначением;

проведение работ по благоустройству и озеленению территории на основании проектной документации, выполненной и согласованной в установленном порядке с региональным органом охраны объектов культурного наследия;

проведение археологических исследований перед началом любых видов земляных работ с целью исследования культурного археологического слоя, консервации и музеефикации археологических фрагментов, обладающих признаками объектов культурного наследия.