



ПРАВИТЕЛЬСТВО АРХАНГЕЛЬСКОЙ ОБЛАСТИ

**ИНСПЕКЦИЯ ПО ОХРАНЕ ОБЪЕКТОВ КУЛЬТУРНОГО НАСЛЕДИЯ
АРХАНГЕЛЬСКОЙ ОБЛАСТИ**

ПОСТАНОВЛЕНИЕ

от 10 января 2022 года № 2 -п

г. Архангельск

Об утверждении границ и режимов использования территорий объектов культурного наследия, расположенных на территории Приморского муниципального района Архангельской области

В соответствии с подпунктом 10 пункта 2 статьи 33 Федерального закона от 25 июня 2002 года № 73-ФЗ «Об объектах культурного наследия (памятниках истории и культуры) народов Российской Федерации», пунктом 28 статьи 6 областного закона от 15 февраля 2010 года № 132-10-ОЗ «О регулировании отношений в сфере сохранения, использования, популяризации и государственной охраны объектов культурного наследия (памятников истории и культуры) народов Российской Федерации на территории Архангельской области», подпунктом 14 пункта 9 Положения об инспекции по охране объектов культурного наследия Архангельской области, утвержденного постановлением Правительства Архангельской области от 28 июня 2016 года № 234-пп, инспекция по охране объектов культурного наследия Архангельской области **п о с т а н о в л я е т**:

1. Утвердить согласно приложению границы и режимы использования территорий объектов культурного наследия (памятников истории и культуры) народов Российской Федерации регионального значения:

«Амбар-ледник Фатьянова из дер. Сафоново (Ёлкино) Мезенского района Архангельской области», расположенного по адресу: Архангельская область, Приморский муниципальный район, сельское поселение «Уемское», дер. Малые Карелы, принятого на государственную охрану постановлением министерства культуры Архангельской области от 19 июля 2016 года № 18-п

«О включении в единый государственный реестр объектов культурного наследия (памятников истории и культуры) народов Российской Федерации выявленных объектов культурного наследия, расположенных на территории Архангельской области, в качестве объектов культурного наследия (памятников истории и культуры) народов Российской Федерации регионального значения» (приложения № 1, № 55);

«Амбар Толстикова Н.А. из дер. Хорнемское Пинежского района Архангельской области», расположенного по адресу: Архангельская область, Приморский муниципальный район, сельское поселение «Уемское», дер. Малые Карелы, принятого на государственную охрану постановлением министерства культуры Архангельской области от 19 июля 2016 года № 18-п «О включении в единый государственный реестр объектов культурного наследия (памятников истории и культуры) народов Российской Федерации выявленных объектов культурного наследия, расположенных на территории Архангельской области, в качестве объектов культурного наследия (памятников истории и культуры) народов Российской Федерации регионального значения» (приложения № 2, № 55);

«Баня Городовой из деревни Пылема Лешуконского района Архангельской области», расположенного по адресу: Архангельская область, Приморский муниципальный район, сельское поселение «Уемское», дер. Малые Карелы, принятого на государственную охрану постановлением министерства культуры Архангельской области от 19 июля 2016 года № 18-п «О включении в единый государственный реестр объектов культурного наследия (памятников истории и культуры) народов Российской Федерации выявленных объектов культурного наследия, расположенных на территории Архангельской области, в качестве объектов культурного наследия (памятников истории и культуры) народов Российской Федерации регионального значения» (приложения № 3, № 55);

«Баня Новикова из деревни Конещелье Лешуконского района Архангельской области», расположенного по адресу: Архангельская область, Приморский муниципальный район, сельское поселение «Уемское», дер. Малые Карелы, принятого на государственную охрану постановлением министерства культуры Архангельской области от 19 июля 2016 года № 18-п «О включении в единый государственный реестр объектов культурного наследия (памятников истории и культуры) народов Российской Федерации выявленных объектов культурного наследия, расположенных на территории Архангельской области, в качестве объектов культурного наследия (памятников истории и культуры) народов Российской Федерации регионального значения» (приложения № 4, № 55);

«Баня Сауковой из деревни Конещелье Лешуконского района Архангельской области», расположенного по адресу: Архангельская область, Приморский муниципальный район, сельское поселение «Уемское», дер. Малые Карелы, принятого на государственную охрану постановлением министерства культуры Архангельской области от 19 июля 2016 года № 18-п «О включении в единый государственный реестр объектов культурного наследия (памятников истории и культуры) народов Российской Федерации выявленных объектов культурного наследия, расположенных на территории Архангельской области, в качестве объектов культурного наследия (памятников истории и культуры) народов Российской Федерации регионального значения» (приложения № 5, № 55);

«Дом-двор Филина П.П. из дер. Городецк Пинежского района Архангельской области», расположенного по адресу: Архангельская область, Приморский муниципальный район, сельское поселение «Уемское», дер. Малые Карелы, принятого на государственную охрану постановлением министерства культуры Архангельской области от 19 июля 2016 года № 18-п «О включении в единый государственный реестр объектов культурного наследия (памятников истории и культуры) народов Российской Федерации выявленных объектов культурного наследия, расположенных на территории Архангельской области, в качестве объектов культурного наследия (памятников истории и культуры) народов Российской Федерации регионального значения» (приложения № 6, № 55);

«Водяная мельница», расположенного по адресу: Архангельская область, Приморский муниципальный район, сельское поселение «Уемское», дер. Малые Карелы, принятого на государственную охрану решением исполнительного комитета Архангельского областного Совета депутатов трудящихся от 20 августа 1971 года № 519 «О дополнительном принятии памятников истории и культуры Архангельской области под государственную охрану» (приложения № 7, № 55);

«Курная изба», расположенного по адресу: Архангельская область, Приморский муниципальный район, сельское поселение «Уемское», дер. Малые Карелы, принятого на государственную охрану решением исполнительного комитета Архангельского областного Совета депутатов трудящихся от 20 августа 1971 года № 519 «О дополнительном принятии памятников истории и культуры Архангельской области под государственную охрану» (приложения № 8, № 55);

«Амбар зерновой “Магазея”», расположенного по адресу: Архангельская область, Приморский муниципальный район, сельское поселение «Уемское», дер. Малые Карелы, принятого на государственную

охрану решением исполнительного комитета Архангельского областного Совета депутатов трудящихся от 20 августа 1971 года № 519 «О дополнительном принятии памятников истории и культуры Архангельской области под государственную охрану» (приложения № 9, № 55);

«Ветряная мельница», расположенного по адресу: Архангельская область, Приморский муниципальный район, сельское поселение «Уемское», дер. Малые Карелы, принятого на государственную охрану решением исполнительного комитета Архангельского областного Совета депутатов трудящихся от 20 августа 1971 года № 519 «О дополнительном принятии памятников истории и культуры Архангельской области под государственную охрану» (приложения № 10, № 55);

«Дом С.Н. Таратина, П. Бурых», расположенного по адресу: Архангельская область, Приморский муниципальный район, сельское поселение «Талажское», дер. Верхняя Золотица, д. 60, принятого на государственную охрану постановлением администрации Архангельской области от 13 августа 1998 года № 207 «О принятии на государственную охрану памятников истории и культуры Архангельской области» (приложения № 11, № 55);

«Церковь Рождественская», расположенного по адресу: Архангельская область, Приморский муниципальный район, сельское поселение «Талажское», дер. Верхняя Золотица, д. 95 а, принятого на государственную охрану постановлением администрации Архангельской области от 13 августа 1998 года № 207 «О принятии на государственную охрану памятников истории и культуры Архангельской области» (приложения № 12, № 55);

ансамбля «Усадьба В.И. Точиловой», расположенного по адресу: Архангельская область, Приморский муниципальный район, сельское поселение «Талажское», дер. Верхняя Золотица, принятого на государственную охрану постановлением администрации Архангельской области от 13 августа 1998 года № 207 «О принятии на государственную охрану памятников истории и культуры Архангельской области» (приложения № 13, № 55);

«Дом жилой» в составе ансамбля «Усадьба В.И. Точиловой», расположенного по адресу: Архангельская область, Приморский муниципальный район, сельское поселение «Талажское», дер. Верхняя Золотица, принятого на государственную охрану постановлением администрации Архангельской области от 13 августа 1998 года № 207 «О принятии на государственную охрану памятников истории и культуры Архангельской области» (приложения № 14, № 55);

«Дом М.Е. Точиловой», расположенного по адресу: Архангельская область, Приморский муниципальный район, сельское поселение «Талажское», дер. Верхняя Золотица, принятого на государственную охрану постановлением администрации Архангельской области от 13 августа 1998 года № 207 «О принятии на государственную охрану памятников истории и культуры Архангельской области» (приложения № 15, № 55);

«Дом П.Ф. Пономарева», расположенного по адресу: Архангельская область, Приморский муниципальный район, сельское поселение «Талажское», дер. Верхняя Золотица, принятого на государственную охрану постановлением администрации Архангельской области от 13 августа 1998 года № 207 «О принятии на государственную охрану памятников истории и культуры Архангельской области» (приложения № 16, № 55);

«Крест у амбара Шумиловой», расположенного по адресу: Архангельская область, Приморский муниципальный район, сельское поселение «Талажское», дер. Верхняя Золотица, принятого на государственную охрану постановлением администрации Архангельской области от 13 августа 1998 года № 207 «О принятии на государственную охрану памятников истории и культуры Архангельской области» (приложения № 17, № 55);

«Ледник Б.П. Лыткина», расположенного по адресу: Архангельская область, Приморский муниципальный район, сельское поселение «Талажское», дер. Верхняя Золотица, принятого на государственную охрану постановлением администрации Архангельской области от 13 августа 1998 года № 207 «О принятии на государственную охрану памятников истории и культуры Архангельской области» (приложения № 18, № 55);

«Ледник И.Ф. Седуновой», расположенного по адресу: Архангельская область, Приморский муниципальный район, сельское поселение «Талажское», дер. Верхняя Золотица, принятого на государственную охрану постановлением администрации Архангельской области от 13 августа 1998 года № 207 «О принятии на государственную охрану памятников истории и культуры Архангельской области» (приложения № 19, № 55);

«Церковь Вознесенская», расположенного по адресу: Архангельская область, Приморский муниципальный район, сельское поселение «Островное», с. Вознесенье, принятого на государственную охрану постановлением администрации Архангельской области от 13 августа 1998 года № 207 «О принятии на государственную охрану памятников истории и культуры Архангельской области» (приложения № 20, № 55);

«Церковь Трех Святителей», расположенного по адресу: Архангельская область, Приморский муниципальный район, сельское поселение

«Талажское», дер. Кадь, принятого на государственную охрану постановлением администрации Архангельской области от 13 августа 1998 года № 207 «О принятии на государственную охрану памятников истории и культуры Архангельской области» (приложения № 21, № 55);

«Дом священника», расположенного по адресу: Архангельская область, Приморский муниципальный район, сельское поселение «Талажское», дер. Куя, д. 5, принятого на государственную охрану постановлением администрации Архангельской области от 13 августа 1998 года № 207 «О принятии на государственную охрану памятников истории и культуры Архангельской области» (приложения № 22, № 55);

«Церковь Рождественская», расположенного по адресу: Архангельская область, Приморский муниципальный район, сельское поселение «Талажское», дер. Куя, принятого на государственную охрану постановлением администрации Архангельской области от 13 августа 1998 года № 207 «О принятии на государственную охрану памятников истории и культуры Архангельской области» (приложения № 23, № 55);

«Дом М.И. Мойзеровой», расположенного по адресу: Архангельская область, Приморский муниципальный район, сельское поселение «Лопшеньгское», дер. Лопшеньга, ул., Советская, д. 40, принятого на государственную охрану постановлением администрации Архангельской области от 13 августа 1998 года № 207 «О принятии на государственную охрану памятников истории и культуры Архангельской области» (приложения № 24, № 55);

«Церковь Рождества Богородицы», расположенного по адресу: Архангельская область, Приморский муниципальный район, сельское поселение «Пертоминское», дер. Луда, принятого на государственную охрану постановлением администрации Архангельской области от 13 августа 1998 года № 207 «О принятии на государственную охрану памятников истории и культуры Архангельской области» (приложения № 25, № 55);

ансамбля «Хутор рыбацкий “Това”», расположенного по адресу: Архангельская область, Приморский муниципальный район, сельское поселение «Талажское», дер. Нижняя Золотица, принятого на государственную охрану постановлением администрации Архангельской области от 13 августа 1998 года № 207 «О принятии на государственную охрану памятников истории и культуры Архангельской области» (приложения № 26, № 55);

«Амбар» в составе ансамбля «Хутор рыбацкий “Това”», расположенного по адресу: Архангельская область, Приморский муниципальный район, сельское поселение «Талажское», дер. Нижняя Золотица, принятого на

государственную охрану постановлением администрации Архангельской области от 13 августа 1998 года № 207 «О принятии на государственную охрану памятников истории и культуры Архангельской области» (приложения № 27, № 55);

«Временный дом» в составе ансамбля «Хутор рыбацкий “Това”», расположенного по адресу: Архангельская область, Приморский муниципальный район, сельское поселение «Талажское», дер. Нижняя Золотица, принятого на государственную охрану постановлением администрации Архангельской области от 13 августа 1998 года № 207 «О принятии на государственную охрану памятников истории и культуры Архангельской области» (приложения № 28, № 55);

«Новая баня» в составе ансамбля «Хутор рыбацкий “Това”», расположенного по адресу: Архангельская область, Приморский муниципальный район, сельское поселение «Талажское», дер. Нижняя Золотица, принятого на государственную охрану постановлением администрации Архангельской области от 13 августа 1998 года № 207 «О принятии на государственную охрану памятников истории и культуры Архангельской области» (приложения № 29, № 55);

«Причал» в составе ансамбля «Хутор рыбацкий “Това”», расположенного по адресу: Архангельская область, Приморский муниципальный район, сельское поселение «Талажское», дер. Нижняя Золотица, принятого на государственную охрану постановлением администрации Архангельской области от 13 августа 1998 года № 207 «О принятии на государственную охрану памятников истории и культуры Архангельской области» (приложения № 30, № 55);

«Старая баня» в составе ансамбля «Хутор рыбацкий “Това”», расположенного по адресу: Архангельская область, Приморский муниципальный район, сельское поселение «Талажское», дер. Нижняя Золотица, принятого на государственную охрану постановлением администрации Архангельской области от 13 августа 1998 года № 207 «О принятии на государственную охрану памятников истории и культуры Архангельской области» (приложения № 31, № 55);

«Дом жилой» в составе ансамбля «Хутор рыбацкий “Това”», расположенного по адресу: Архангельская область, Приморский муниципальный район, сельское поселение «Талажское», дер. Нижняя Золотица, выс. Това, д. 1, принятого на государственную охрану постановлением администрации Архангельской области от 13 августа 1998 года № 207 «О принятии на государственную охрану памятников истории и культуры Архангельской области» (приложения № 32, № 55);

«Часовня Никольская» в составе ансамбля «Хутор рыбацкий “Това”», расположенного по адресу: Архангельская область, Приморский муниципальный район, сельское поселение «Талажское», дер. Нижняя Золотица, принятого на государственную охрану постановлением администрации Архангельской области от 13 августа 1998 года № 207 «О принятии на государственную охрану памятников истории и культуры Архангельской области» (приложения № 33, № 55);

ансамбля «Тоня “Ручеек”», расположенного по адресу: Архангельская область, Приморский муниципальный район, сельское поселение «Талажское», берег Белого моря 2,7 км на север от дер. Нижняя Золотица, принятого на государственную охрану постановлением администрации Архангельской области от 13 августа 1998 года № 207 «О принятии на государственную охрану памятников истории и культуры Архангельской области» (приложения № 34, № 55);

«Крест» в составе ансамбля «Тоня “Ручеек”», расположенного по адресу: Архангельская область, Приморский муниципальный район, сельское поселение «Талажское», берег Белого моря 2,7 км на север от дер. Нижняя Золотица, принятого на государственную охрану постановлением администрации Архангельской области от 13 августа 1998 года № 207 «О принятии на государственную охрану памятников истории и культуры Архангельской области» (приложения № 35, № 55);

«Старая изба» в составе ансамбля «Тоня “Ручеек”», расположенного по адресу: Архангельская область, Приморский муниципальный район, сельское поселение «Талажское», берег Белого моря 2,7 км на север от дер. Нижняя Золотица, принятого на государственную охрану постановлением администрации Архангельской области от 13 августа 1998 года № 207 «О принятии на государственную охрану памятников истории и культуры Архангельской области» (приложения № 36, № 55);

ансамбля «Усадьба К.И. Стрелковой», расположенного по адресу: Архангельская область, Приморский муниципальный район, сельское поселение «Талажское», дер. Нижняя Золотица, д. 19а, принятого на государственную охрану постановлением администрации Архангельской области от 13 августа 1998 года № 207 «О принятии на государственную охрану памятников истории и культуры Архангельской области» (приложения № 37, № 55);

«Дом жилой» в составе ансамбля «Усадьба К.И. Стрелковой», расположенного по адресу: Архангельская область, Приморский муниципальный район, сельское поселение «Талажское», дер. Нижняя Золотица, д. 19а, принятого на государственную охрану постановлением

администрации Архангельской области от 13 августа 1998 года № 207 «О принятии на государственную охрану памятников истории и культуры Архангельской области» (приложения № 38, № 55);

«Церковь Антония Сийского», расположенного по адресу: Архангельская область, Приморский муниципальный район, сельское поселение «Талажское», дер. Нижняя Золотица, д. 52, принятого на государственную охрану постановлением администрации Архангельской области от 13 августа 1998 года № 207 «О принятии на государственную охрану памятников истории и культуры Архангельской области» (приложения № 39, № 55);

«Амбар», расположенного по адресу: Архангельская область, Приморский муниципальный район, сельское поселение «Талажское», дер. Нижняя Золотица, принятого на государственную охрану постановлением администрации Архангельской области от 13 августа 1998 года № 207 «О принятии на государственную охрану памятников истории и культуры Архангельской области» (приложения № 40, № 55);

«Амбар “у моста”», расположенного по адресу: Архангельская область, Приморский муниципальный район, сельское поселение «Талажское», дер. Нижняя Золотица, принятого на государственную охрану постановлением администрации Архангельской области от 13 августа 1998 года № 207 «О принятии на государственную охрану памятников истории и культуры Архангельской области» (приложения № 41, № 55);

«Амбар Е.А. Голубиной», расположенного по адресу: Архангельская область, Приморский муниципальный район, сельское поселение «Талажское», дер. Нижняя Золотица, принятого на государственную охрану постановлением администрации Архангельской области от 13 августа 1998 года № 207 «О принятии на государственную охрану памятников истории и культуры Архангельской области» (приложения № 42, № 55);

«Амбар П.А. Плакуева», расположенного по адресу: Архангельская область, Приморский муниципальный район, сельское поселение «Талажское», дер. Нижняя Золотица, принятого на государственную охрану постановлением администрации Архангельской области от 13 августа 1998 года № 207 «О принятии на государственную охрану памятников истории и культуры Архангельской области» (приложения № 43, № 55);

«Церковь Успения», расположенного по адресу: Архангельская область, Приморский муниципальный район, сельское поселение «Боброво-Лявленское», дер. Новинки, д. 11, принятого на государственную охрану решением исполнительного комитета Архангельского областного Совета народных депутатов от 22 октября 1990 года № 137 «О мерах по дальнейшему

улучшению охраны, реставрации и использования памятников истории и культуры» (приложения № 44, № 55);

ансамбля «Пертоминский монастырь», расположенного по адресу: Архангельская область, Приморский муниципальный район, сельское поселение «Пертоминское», пос. Пертоминск, ул. Беломорская, д. 1, принятого на государственную охрану постановлением администрации Архангельской области от 13 августа 1998 года № 207 «О принятии на государственную охрану памятников истории и культуры Архангельской области» (приложения № 45, № 55);

«Башня с хозкорпусом» в составе ансамбля «Пертоминский монастырь», расположенного по адресу: Архангельская область, Приморский муниципальный район, сельское поселение «Пертоминское», пос. Пертоминск, ул. Беломорская, д. 1, принятого на государственную охрану постановлением администрации Архангельской области от 13 августа 1998 года № 207 «О принятии на государственную охрану памятников истории и культуры Архангельской области» (приложения № 46, № 55);

«Северо-западная башня» в составе ансамбля «Пертоминский монастырь», расположенного по адресу: Архангельская область, Приморский муниципальный район, сельское поселение «Пертоминское», пос. Пертоминск, ул. Беломорская, д. 5, принятого на государственную охрану постановлением администрации Архангельской области от 13 августа 1998 года № 207 «О принятии на государственную охрану памятников истории и культуры Архангельской области» (приложения № 47, № 55);

«Корпус братский» в составе ансамбля «Пертоминский монастырь», расположенного по адресу: Архангельская область, Приморский муниципальный район, сельское поселение «Пертоминское», пос. Пертоминск, ул. Ленина, д. 1, принятого на государственную охрану постановлением администрации Архангельской области от 13 августа 1998 года № 207 «О принятии на государственную охрану памятников истории и культуры Архангельской области» (приложения № 48, № 55);

«Северная башня» в составе ансамбля «Пертоминский монастырь», расположенного по адресу: Архангельская область, Приморский муниципальный район, сельское поселение «Пертоминское», пос. Пертоминск, ул. Ленина, д. 10, принятого на государственную охрану постановлением администрации Архангельской области от 13 августа 1998 года № 207 «О принятии на государственную охрану памятников истории и культуры Архангельской области» (приложения № 49, № 55);

«Корпус братский» в составе ансамбля «Пертоминский монастырь», расположенного по адресу: Архангельская область, Приморский

муниципальный район, сельское поселение «Пертоминское», пос. Пертоминск, ул. Ленина, д. 3, принятого на государственную охрану постановлением администрации Архангельской области от 13 августа 1998 года № 207 «О принятии на государственную охрану памятников истории и культуры Архангельской области» (приложения № 50, № 55);

«Восточная башня» в составе ансамбля «Пертоминский монастырь», расположенного по адресу: Архангельская область, Приморский муниципальный район, сельское поселение «Пертоминское», пос. Пертоминск, ул. Ленина, д. 6, принятого на государственную охрану постановлением администрации Архангельской области от 13 августа 1998 года № 207 «О принятии на государственную охрану памятников истории и культуры Архангельской области» (приложения № 51, № 55);

«Церковь Зосимы и Савватия», расположенного по адресу: Архангельская область, Приморский муниципальный район, сельское поселение «Пертоминское», дер. Пушлахта, принятого на государственную охрану постановлением администрации Архангельской области от 13 августа 1998 года № 207 «О принятии на государственную охрану памятников истории и культуры Архангельской области» (приложения № 52, № 55);

«Дом Попова», расположенного по адресу: Архангельская область, Приморский муниципальный район, сельское поселение «Пертоминское», дер. Яреньга, принятого на государственную охрану постановлением администрации Архангельской области от 13 августа 1998 года № 207 «О принятии на государственную охрану памятников истории и культуры Архангельской области» (приложения № 53, № 55);

«Дом Ф.С. Гуляевой», расположенного по адресу: Архангельская область, Приморский муниципальный район, сельское поселение «Пертоминское», дер. Яреньга, принятого на государственную охрану постановлением администрации Архангельской области от 13 августа 1998 года № 207 «О принятии на государственную охрану памятников истории и культуры Архангельской области» (приложения № 54, № 55).

2. Организовать работу по направлению в установленном порядке копии настоящего постановления в федеральный орган исполнительной власти, уполномоченный Правительством Российской Федерации на осуществление государственного кадастрового учета, государственной регистрации прав, ведение Единого государственного реестра недвижимости и предоставление сведений, содержащихся в Едином государственном реестре недвижимости.

3. Разместить сведения о границах территорий объектов культурного наследия в федеральной государственной информационной системе территориального планирования и едином государственном реестре объектов

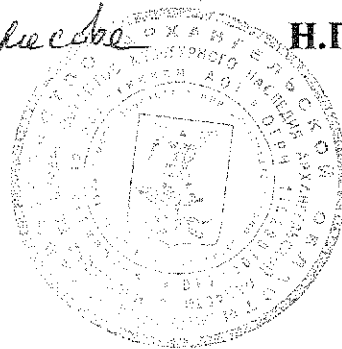
культурного наследия (памятников истории и культуры) народов Российской Федерации.

4. Настоящее постановление вступает в силу через десять дней со дня его официального опубликования.

**Исполняющий
обязанности руководителя**

Некрасова

Н.Г. Некрасова



Принятые сокращения:

Н – нежилое деревянное здание;

Ж – жилое деревянное здание;

КН – каменное нежилое здание;

2КН – 2-х этажное каменное нежилое здание;

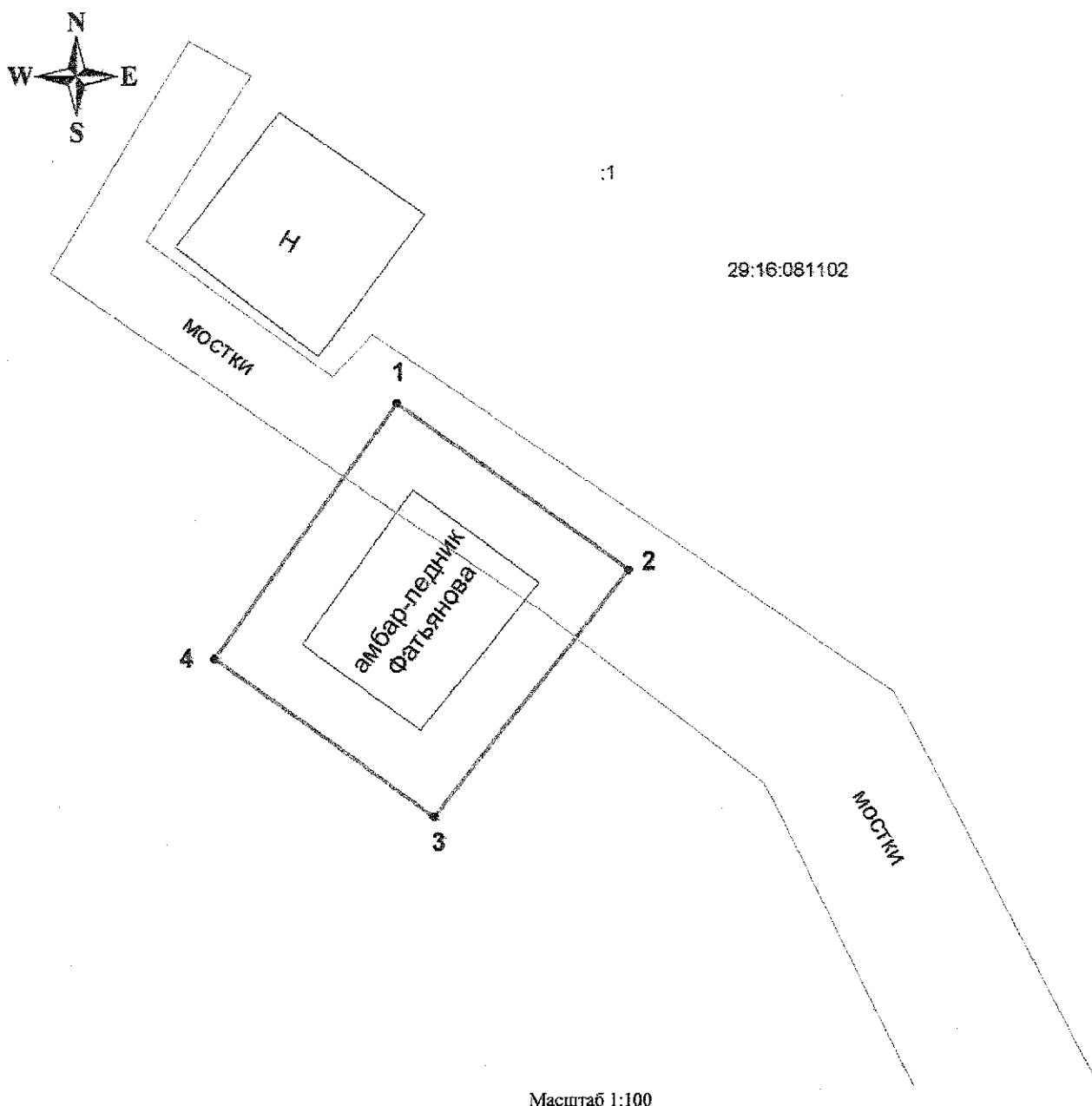
Гр – грунтовая дорога;

А – дорога с асфальтобетонным покрытием;

Руч – ручей.

ПРИЛОЖЕНИЕ № 1
к постановлению инспекции
по охране объектов культурного
наследия Архангельской области
от 10.01.2022 № 2 -п

**План территории объекта культурного наследия
(памятника истории и культуры) народов Российской Федерации**
Наименование: «Амбар-ледник Фатьянова из дер. Сафоново (Ёлкино)
Мезенского района Архангельской области»,
Адрес объекта: Архангельская область, Приморский муниципальный
район, сельское поселение «Уемское», дер. Малые Карелы



Условные обозначения

- граница образуемой территории;
- существующая часть границы, имеющиеся в ЕГРН сведения о которой достаточны для определения ее местоположения;
- границы кадастрового квартала;
- характерная точка границы, сведения о которой позволяют однозначно определить ее положение на местности;
- надпись кадастрового квартала;

29:16:010701

**Каталог координат поворотных точек границ территории
объекта культурного наследия (памятника истории и культуры)
народов Российской Федерации
«Амбар-ледник Фатьянова из дер. Сафоново (Ёлкино) Мезенского
района Архангельской области»**

Система координат МСК-29, зона – 2

Номер точки	Координаты		Горизонтальное проложение	Дирекционный угол
	X	Y		
1	642635,32	2540476,96	4,6	125° 47,9'
2	642632,63	2540480,69	5,08	218° 17,4'
3	642628,64	2540477,54	4,38	306° 05,1'
4	642631,22	2540474,00	5,06	35° 49,7'
1	642635,32	2540476,96		

Площадь территории объекта культурного наследия – 23 кв. м.

Координаты поворотных точек границ территории объекта культурного наследия определены методом спутниковых геодезических измерений, среднеквадратическая погрешность M_t составляет 0,1 м.

**Описание границы территории объекта культурного наследия
(памятника истории и культуры) народов Российской Федерации
«Амбар-ледник Фатьянова из дер. Сафоново (Ёлкино) Мезенского
района Архангельской области»**

Граница территории объекта культурного наследия проходит:

от точки 1 до точки 2 – северо-восточная граница проходит на юго-восток параллельно северо-восточной стороне объекта «Амбар-ледник Фатьянова из дер. Сафоново (Ёлкино) Мезенского района Архангельской области» в 1 метре от него по деревянным мосточкам;

от точки 2 до точки 3 – юго-восточная граница проходит на юго-запад параллельно юго-восточной стороне объекта «Амбар-ледник Фатьянова из дер. Сафоново (Ёлкино) Мезенского района Архангельской области» в 1 метре от него;

от точки 3 до точки 4 – юго-западная граница проходит на северо-запад параллельно юго-западной стороне объекта «Амбар-ледник Фатьянова из дер. Сафоново (Ёлкино) Мезенского района Архангельской области» в 1 метре от него;

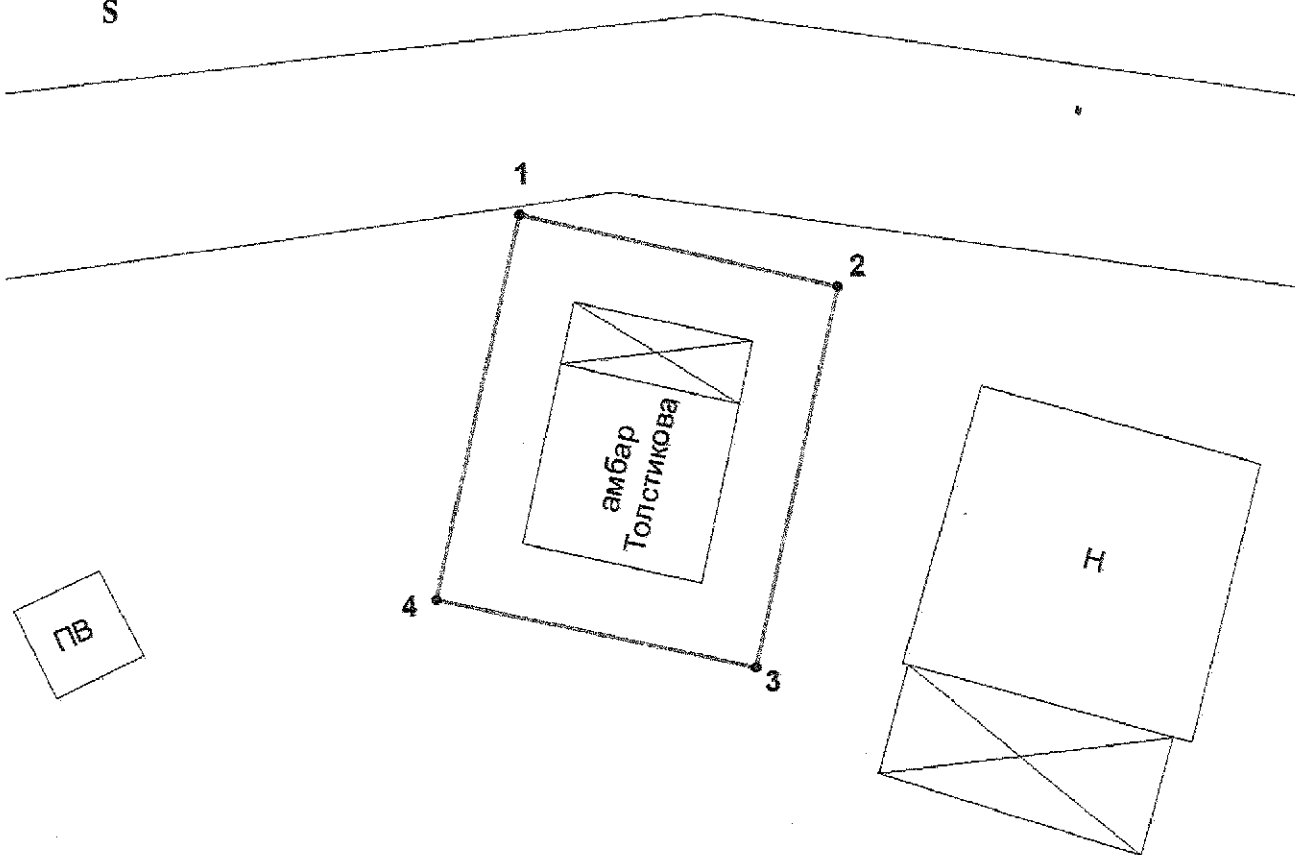
от точки 4 до точки 1 – северо-западная граница проходит на северо-восток параллельно северо-западной стороне объекта «Амбар-ледник Фатьянова из дер. Сафоново (Ёлкино) Мезенского района Архангельской области» в 1 метре от него

ПРИЛОЖЕНИЕ № 2
к постановлению инспекции
по охране объектов культурного
наследия Архангельской области
от 10.01.2022 № 2 -п

**План территории объекта культурного наследия
(памятника истории и культуры) народов Российской Федерации**
Наименование: «Амбар Толстикова Н.А. из дер. Хорнемское
Адрес объекта: Пинежского района Архангельской области»,
Архангельская область, Приморский муниципальный
район, сельское поселение «Уемское», дер. Малые Карелы



29:16:081102



Масштаб 1:100

Условные обозначения

- граница образуемой территории;
- существующая часть границы, имеющиеся в ЕГРН сведения о которой достаточны для определения ее местоположения;
- границы кадастрового квартала;
- — характерная точка границы, сведения о которой позволяют однозначно определить ее положение на местности;
- надпись кадастрового квартала;

29:16:010701

**Каталог координат поворотных точек границ территории
объекта культурного наследия (памятника истории и культуры)
народов Российской Федерации
«Амбар Толстикова Н.А. из дер. Хорнемское Пинежского района
Архангельской области»**

Система координат МСК-29, зона – 2

Номер точки	Координаты		Горизонтальное проложение	Дирекционный угол
	X	Y		
1	642678,20	2540593,63	4,58	103° 00,2'
2	642677,17	2540598,09	5,47	192° 21,5'
3	642671,83	2540596,92	4,6	282° 18,8'
4	642672,81	2540592,43	5,52	12° 33,1'
1	642678,20	2540593,63		

Площадь территории объекта культурного наследия – 25 кв. м.

Координаты поворотных точек границ территории объекта культурного наследия определены методом спутниковых геодезических измерений, среднеквадратическая погрешность M_t составляет 0,1 м.

**Описание границы территории объекта культурного наследия
(памятника истории и культуры) народов Российской Федерации
«Амбар Толстикова Н.А. из дер. Хорнемское Пинежского района
Архангельской области»**

Граница территории объекта культурного наследия проходит:

от точки 1 до точки 2 – северо-восточная граница проходит на юго-восток параллельно северо-восточной стороне объекта «Амбар Толстикова Н.А. из дер. Хорнемское Пинежского района Архангельской области» в 1 метре от него;

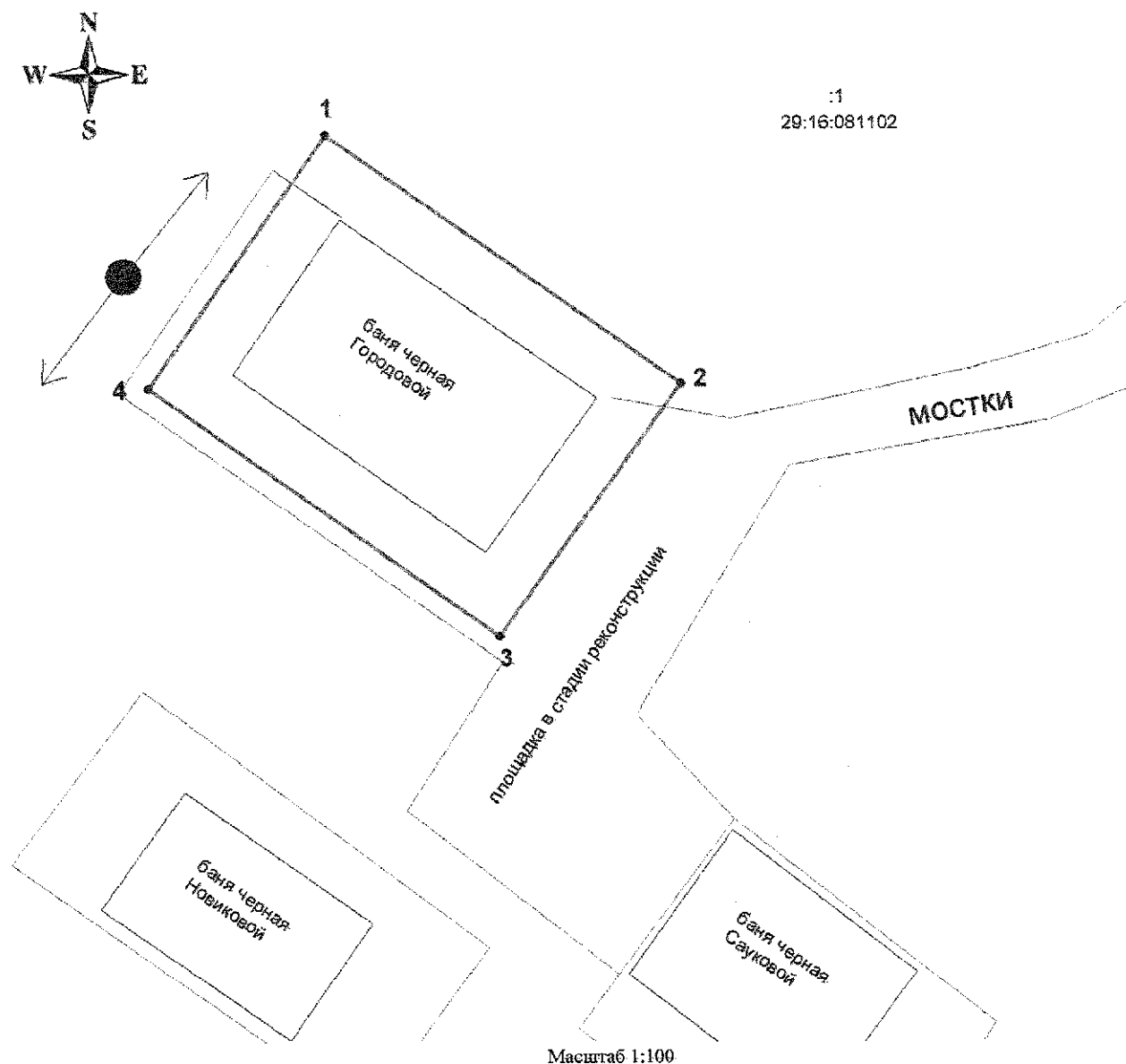
от точки 2 до точки 3 – юго-восточная граница проходит на юго-запад параллельно юго-восточной стороне объекта «Амбар Толстикова Н.А. из дер. Хорнемское Пинежского района Архангельской области» в 1 метре от него;

от точки 3 до точки 4 – юго-западная граница проходит на северо-запад параллельно юго-западной стороне объекта «Амбар Толстикова Н.А. из дер. Хорнемское Пинежского района Архангельской области» в 1 метре от него;

от точки 4 до точки 1 – северо-западная граница проходит на северо-восток параллельно северо-западной стороне объекта «Амбар Толстикова Н.А. из дер. Хорнемское Пинежского района Архангельской области» в 1 метре от него.

ПРИЛОЖЕНИЕ № 3
к постановлению инспекции
по охране объектов культурного
наследия Архангельской области
от 10.01.2022 № 2 -п

**План территории объекта культурного наследия
(памятника истории и культуры) народов Российской Федерации**
Наименование: «Баня Городовой из деревни Пылема Лешуконского
района Архангельской области»,
Адрес объекта: Архангельская область, Приморский муниципальный
район, сельское поселение «Уемское», дер. Малые Карелы



Условные обозначения

- граница образуемой территории;
 - существующая часть границы, имеющиеся в ЕГРН сведения о которой достаточны для определения ее местоположения;
 - границы кадастрового квартала;
 - характерная точка границы, сведения о которой позволяют однозначно определить ее положение на местности;
 - надпись кадастрового квартала;
- 29:16:010701

**Каталог координат поворотных точек границ территории
объекта культурного наследия (памятника истории и культуры)
народов Российской Федерации
«Баня Городовой из деревни Пылема Лешуконского района
Архангельской области»**

Система координат МСК-29, зона – 2

Номер точки	Координаты		Горизонтальное проложение	Дирекционный угол
	X	Y		
1	642621,17	2540416,45	7,27	124° 54,9'
2	642617,01	2540422,41	5,21	215° 51,5'
3	642612,79	2540419,36	7,2	305° 12,8'
4	642616,94	2540413,48	5,17	35° 04,4'
1	642621,17	2540416,45		

Площадь территории объекта культурного наследия – 38 кв. м.

Координаты поворотных точек границ территории объекта культурного наследия определены методом спутниковых геодезических измерений, среднеквадратическая погрешность M_c составляет 0,1 м.

**Описание границы территории объекта культурного наследия
(памятника истории и культуры) народов Российской Федерации
«Баня Городовой из деревни Пылема Лешуконского района
Архангельской области»**

Граница территории объекта культурного наследия проходит:

от точки 1 до точки 2 – северо-восточная граница проходит на юго-восток параллельно северо-восточной стороне объекта «Баня Городовой из деревни Пылема Лешуконского района Архангельской области» в 1 метре от него;

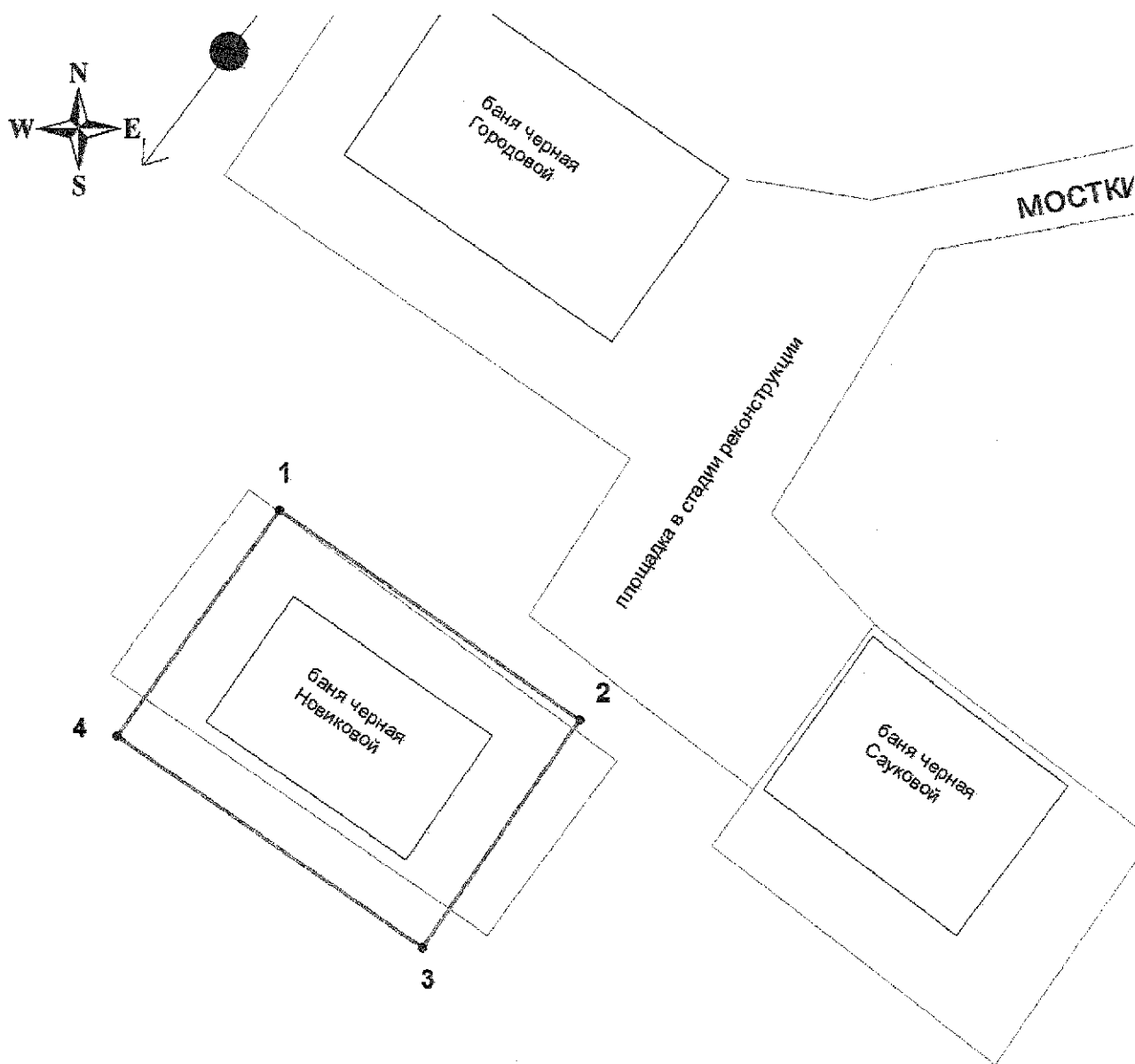
от точки 2 до точки 3 – юго-восточная граница проходит на юго-запад параллельно юго-восточной стороне объекта «Баня Городовой из деревни Пылема Лешуконского района Архангельской области» в 1 метре от него;

от точки 3 до точки 4 – юго-западная граница проходит на северо-запад параллельно юго-западной стороне объекта «Баня Городовой из деревни Пылема Лешуконского района Архангельской области» в 1 метре от него;

от точки 4 до точки 1 – северо-западная граница проходит на северо-восток параллельно северо-западной стороне объекта «Баня Городовой из деревни Пылема Лешуконского района Архангельской области» в 1 метре от него.

ПРИЛОЖЕНИЕ № 4
к постановлению инспекции
по охране объектов культурного
наследия Архангельской области
от 10.01.2022 № 2 -п

**План территории объекта культурного наследия
(памятника истории и культуры) народов Российской Федерации**
Наименование: «Баня Новикова из деревни Конещелье Лешуконского
района Архангельской области»,
Адрес объекта: Архангельская область, Приморский муниципальный
район, сельское поселение «Уемское», дер. Малые Карелы



Масштаб 1:100

Условные обозначения

- граница образуемой территории;
 - существующая часть границы, имеющаяся в ЕГРН сведения о которой достаточны для определения ее местоположения;
 - границы кадастрового квартала;
 - — характерная точка границы, сведения о которой позволяют однозначно определить ее положение на местности;
- 29:16:010701 — надпись кадастрового квартала;

**Каталог координат поворотных точек границ территории
объекта культурного наследия (памятника истории и культуры)
народов Российской Федерации
«Баня Новикова из деревни Конещелье Лешуконского района
Архангельской области»**

Система координат МСК-29, зона – 2

Номер точки	Координаты		Горизонтальное проложение	Дирекционный угол
	X	Y		
1	642611,57	2540413,85	5,8	125° 10,2'
2	642608,23	2540418,59	4,39	214° 53,1'
3	642604,63	2540416,08	5,9	305° 03,8'
4	642608,02	2540411,25	4,4	36° 13,1'
1	642611,57	2540413,85		

Площадь территории объекта культурного наследия – 26 кв. м.

Координаты поворотных точек границ территории объекта культурного наследия определены методом спутниковых геодезических измерений, среднеквадратическая погрешность M_c составляет 0,1 м.

**Описание границы территории объекта культурного наследия
(памятника истории и культуры) народов Российской Федерации
«Баня Новикова из деревни Конещелье Лешуконского района
Архангельской области»**

Граница территории объекта культурного наследия проходит:

от точки 1 до точки 2 – северо-восточная граница проходит на юго-восток параллельно северо-восточной стороне объекта «Баня Новикова из деревни Конещелье Лешуконского района Архангельской области» в 1 метре от него;

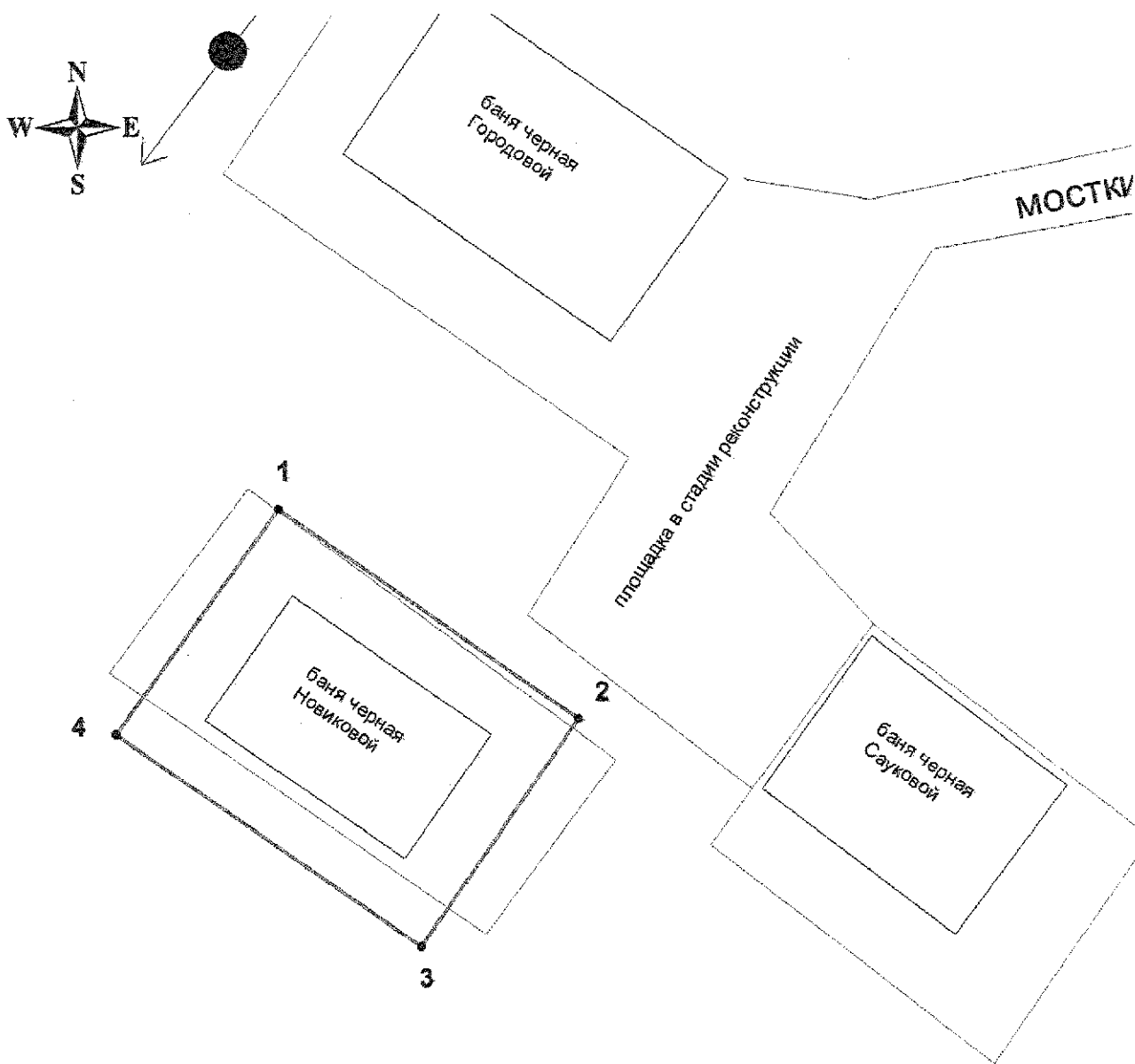
от точки 2 до точки 3 – юго-восточная граница проходит на юго-запад параллельно юго-восточной стороне объекта «Баня Новикова из деревни Конещелье Лешуконского района Архангельской области» в 1 метре от него;

от точки 3 до точки 4 – юго-западная граница проходит на северо-запад параллельно юго-западной стороне объекта «Баня Новикова из деревни Конещелье Лешуконского района Архангельской области» в 1 метре от него;

от точки 4 до точки 1 – северо-западная граница проходит на северо-восток параллельно северо-западной стороне объекта «Баня Новикова из деревни Конещелье Лешуконского района Архангельской области» в 1 метре от него.

ПРИЛОЖЕНИЕ № 5
к постановлению инспекции
по охране объектов культурного
наследия Архангельской области
от № .01.2022 № 2 -п

**План территории объекта культурного наследия
(памятника истории и культуры) народов Российской Федерации**
Наименование: «Баня Сауковой из деревни Конещелье Лешуконского
района Архангельской области»,
Адрес объекта: Архангельская область, Приморский муниципальный
район, сельское поселение «Уемское», дер. Малые Карелы



Масштаб 1:100

Условные обозначения

- граница образуемой территории;
 - существующая часть границы, имеющиеся в ЕГРН сведения о которой достаточны для определения ее местоположения;
 - границы кадастрового квартала;
 - характерная точка границы, сведения о которой позволяют однозначно определить ее положение на местности;
 - надпись кадастрового квартала;
- 29:16:010701

**Каталог координат поворотных точек границ территории
объекта культурного наследия (памятника истории и культуры)
народов Российской Федерации
«Баня Сауковой из деревни Конещелье Лешуконского района
Архангельской области»**

Система координат МСК-29, зона – 2

Номер точки	Координаты		Горизонтальное проложение	Дирекционный угол
	X	Y		
1	642610,95	2540423,06	5,87	127° 40,2'
2	642607,36	2540427,71	4,96	216° 38,3'
3	642603,38	2540424,75	5,85	307° 05,1'
4	642606,91	2540420,08	5,02	36° 24,8'
1	642610,95	2540423,06		

Площадь территории объекта культурного наследия – 29 кв. м.

Координаты поворотных точек границ территории объекта культурного наследия определены методом спутниковых геодезических измерений, среднеквадратическая погрешность M_{\pm} составляет 0,1 м.

**Описание границы территории объекта культурного наследия
(памятника истории и культуры) народов Российской Федерации
«Баня Сауковой из деревни Конещелье Лешуконского района
Архангельской области»**

Граница территории объекта культурного наследия проходит:

от точки 1 до точки 2 – северо-восточная граница проходит на юго-восток параллельно северо-восточной стороне объекта «Баня Сауковой из деревни Конещелье Лешуконского района Архангельской области» в 1 метре от него;

от точки 2 до точки 3 – юго-восточная граница проходит на юго-запад параллельно юго-восточной стороне объекта «Баня Сауковой из деревни Конещелье Лешуконского района Архангельской области» в 1 метре от него;

от точки 3 до точки 4 – юго-западная граница проходит на северо-запад параллельно юго-западной стороне объекта «Баня Сауковой из деревни Конещелье Лешуконского района Архангельской области» в 1 метре от него;

от точки 4 до точки 1 – северо-западная граница проходит на северо-восток параллельно северо-западной стороне объекта «Баня Сауковой из деревни Конещелье Лешуконского района Архангельской области» в 1 метре от него.

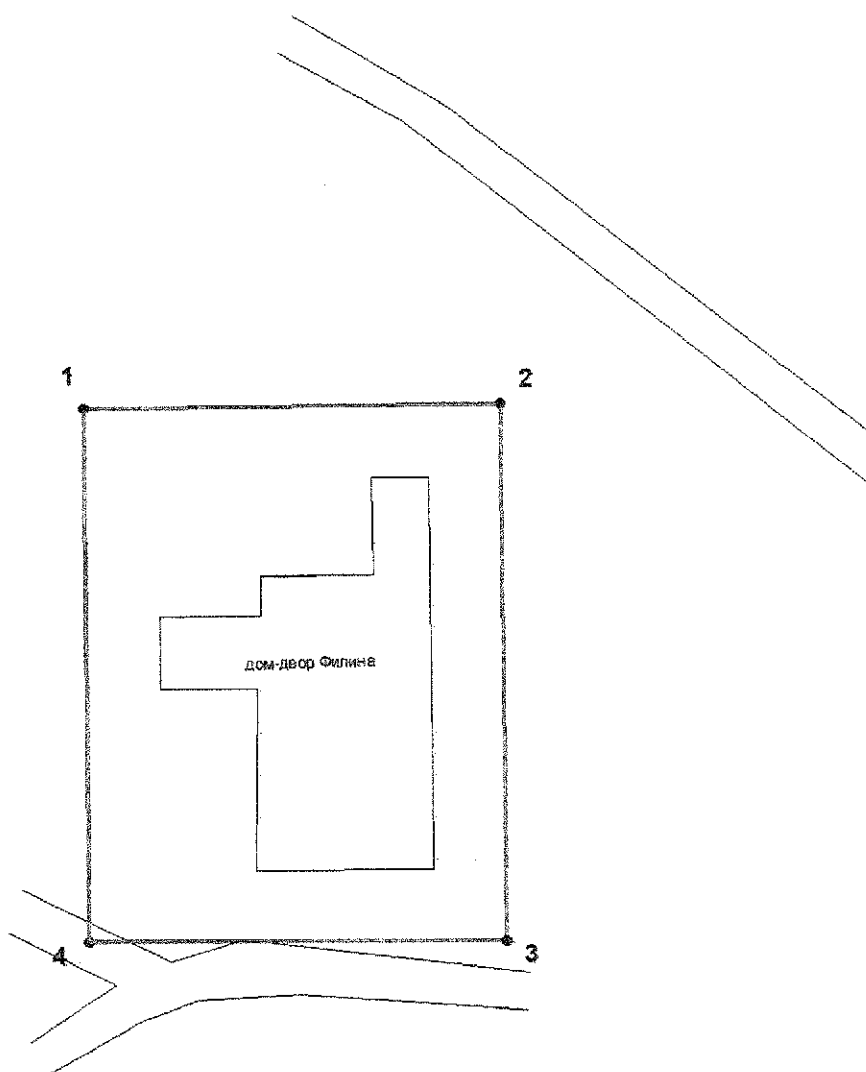
ПРИЛОЖЕНИЕ № 6
к постановлению инспекции
по охране объектов культурного
наследия Архангельской области
от 10.01.2022 № 2 -п

План территории объекта культурного наследия
(памятника истории и культуры) народов Российской Федерации
Наименование: «Дом-двор Филина П.П. из дер. Городецк Пинежского
района Архангельской области»,
Адрес объекта: Архангельская область, Приморский муниципальный
район, сельское поселение «Уемское», дер. Малые Карелы



:1

29:16:081102



Масштаб 1:100

Условные обозначения

- граница образуемой территории;
- существующая часть границы, имеющиеся в ЕГРН сведения о которой достаточны для определения ее местоположения;
- границы кадастрового квартала;
- — характерная точка границы, сведения о которой позволяют однозначно определить ее положение на местности;
- 29:16:010701 — надпись кадастрового квартала;

**Каталог координат поворотных точек границ территории
объекта культурного наследия (памятника истории и культуры)
народов Российской Федерации
«Дом-двор Филина П.П. из дер. Городецк Пинежского района
Архангельской области»**

Система координат МСК-29, зона – 2

Номер точки	Координаты		Горизонтальное проложение	Дирекционный угол
	X	Y		
1	642730,40	2540707,61	28,72	89° 31,3'
2	642730,64	2540736,33	36,92	179° 30,2'
3	642693,72	2540736,65	28,76	269° 54,0'
4	642693,67	2540707,89	36,73	359° 33,8'
1	642730,40	2540707,61		

Площадь территории объекта культурного наследия – 1058 кв.м.

Координаты поворотных точек границ территории объекта культурного наследия определены методом спутниковых геодезических измерений, среднеквадратическая погрешность M_t составляет 0,1 м.

**Описание границы территории объекта культурного наследия
(памятника истории и культуры) народов Российской Федерации
«Дом-двор Филина П.П. из дер. Городецк Пинежского района
Архангельской области»**

Граница территории объекта культурного наследия проходит:

от точки 1 до точки 2 – северная граница проходит на восток параллельно северной стороне объекта «Дом-двор Филина П.П. из дер. Городецк Пинежского района Архангельской области» в 5 метрах от него;

от точки 2 до точки 3 – восточная граница проходит на юг параллельно восточной стороне объекта «Дом-двор Филина П.П. из дер. Городецк Пинежского района Архангельской области» в 5 метрах от него;

от точки 3 до точки 4 – южная граница проходит на запад параллельно южной стороне объекта «Дом-двор Филина П.П. из дер. Городецк Пинежского района Архангельской области» в 5 метрах от него;

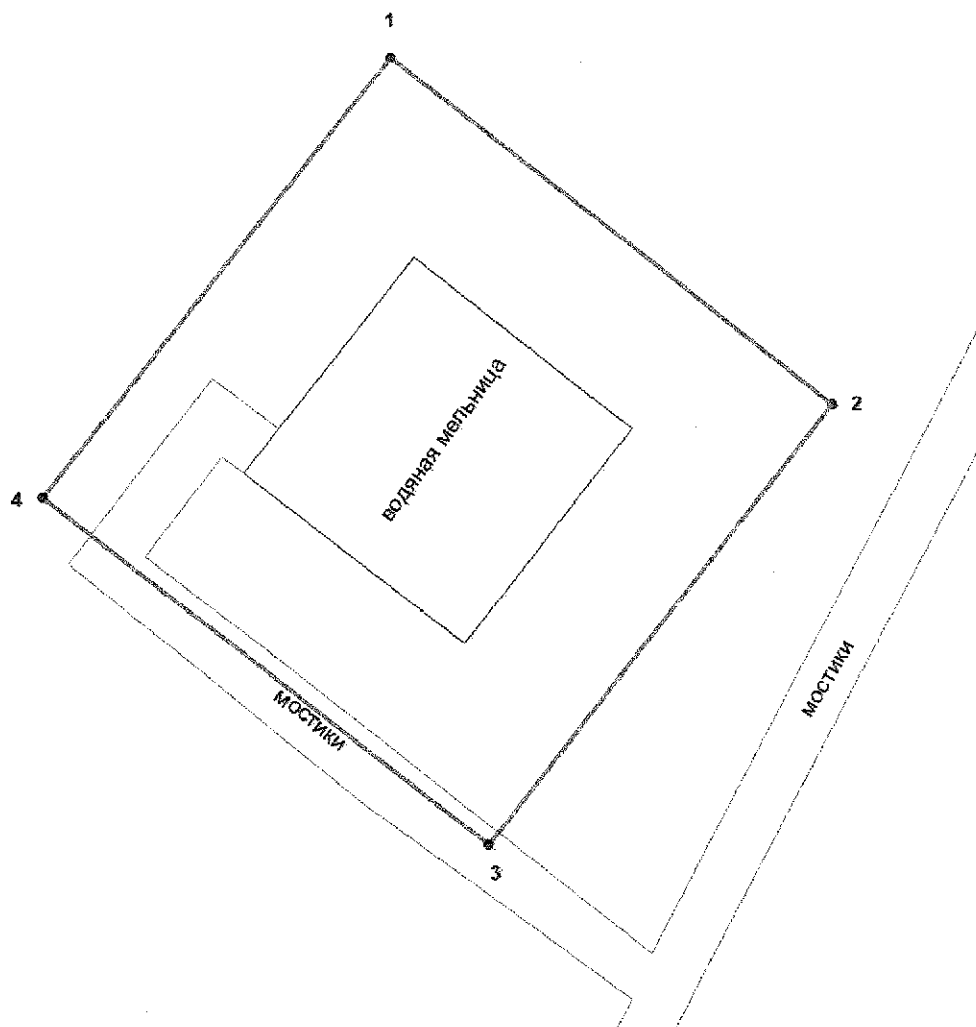
от точки 4 до точки 1 – западная граница проходит на север параллельно западной стороне объекта «Дом-двор Филина П.П. из дер. Городецк Пинежского района Архангельской области» в 5 метрах от него.

ПРИЛОЖЕНИЕ № 7
к постановлению инспекции
по охране объектов культурного
наследия Архангельской области
от 10.01.2022 № 2 -п

**План территории объекта культурного наследия
(памятника истории и культуры) народов Российской Федерации**
Наименование: «Водяная мельница»,
Адрес объекта: Архангельская область, Приморский муниципальный
район, сельское поселение «Уемское», дер. Малые Карелы



29:16:081102



Масштаб 1:100

Условные обозначения

- граница образуемой территории;
- существующая часть границы, имеющиеся в ЕГРН сведения о которой достаточны для определения ее местоположения;
- границы кадастрового квартала;
- характерная точка границы, сведения о которой позволяют однозначно определить ее положение на местности;
- надпись кадастрового квартала;

29:16:010701

**Каталог координат поворотных точек границ территории
объекта культурного наследия (памятника истории и культуры)
народов Российской Федерации
«Водяная мельница»**

Система координат МСК-29, зона – 2

Номер точки	Координаты		Горизонтальное проложение	Дирекционный угол
	X	Y		
1	642903,84	2540051,50	19,68	128° 12,6'
2	642891,67	2540066,96	19,59	218° 10,8'
3	642876,27	2540054,85	19,82	308° 03,3'
4	642888,49	2540039,24	19,65	38° 36,9'
1	642903,84	2540051,50		

Площадь территории объекта культурного наследия – 387 кв. м.

Координаты поворотных точек границ территории объекта культурного наследия определены методом спутниковых геодезических измерений, среднеквадратическая погрешность M_c составляет 0,1 м.

**Описание границы территории объекта культурного наследия
(памятника истории и культуры) народов Российской Федерации
«Водяная мельница»**

Граница территории объекта культурного наследия проходит:

от точки 1 до точки 2 – северо-восточная граница проходит на юго-восток параллельно северо-восточной стороне объекта «Водяная мельница» в 5 метрах от него;

от точки 2 до точки 3 – юго-восточная граница проходит на юго-запад параллельно юго-восточной стороне объекта «Водяная мельница» в 5 метрах от него;

от точки 3 до точки 4 – юго-западная граница проходит на северо-запад параллельно юго-западной стороне объекта «Водяная мельница» в 5 метрах от него;

от точки 4 до точки 1 – северо-западная граница проходит на северо-восток параллельно северо-западной стороне объекта «Водяная мельница» в 5 метрах от него.

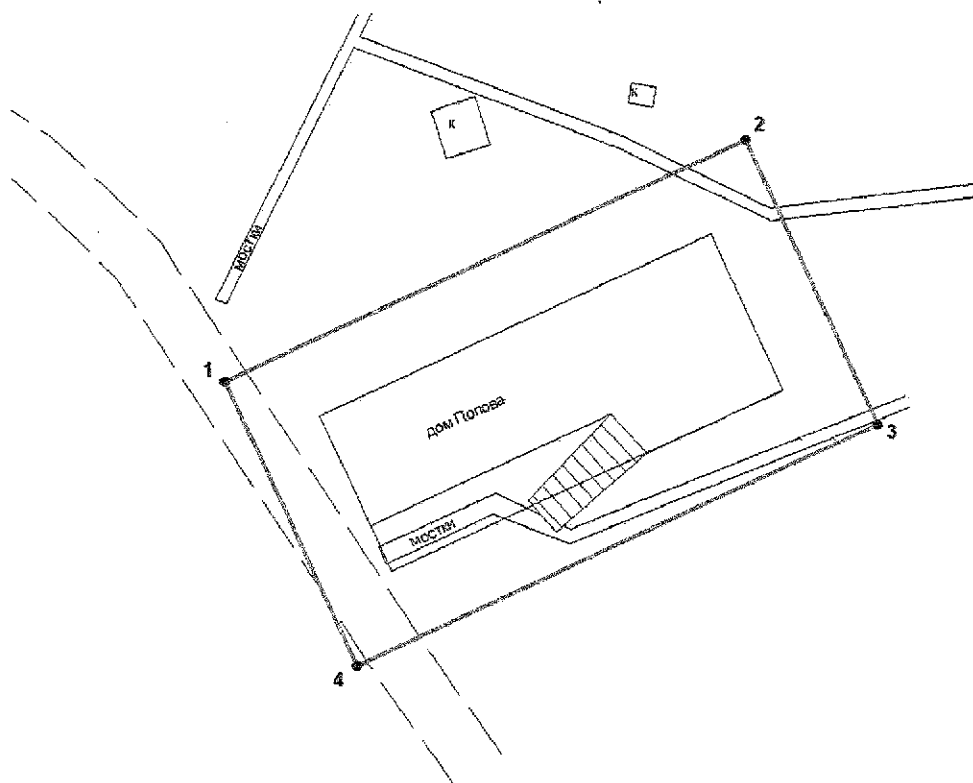
ПРИЛОЖЕНИЕ № 8
к постановлению инспекции
по охране объектов культурного
наследия Архангельской области
от 10.01.2022 № 2 -п

**План территории объекта культурного наследия
(памятника истории и культуры) народов Российской Федерации**
Наименование: «Курная изба»,
Адрес объекта: Архангельская область, Приморский муниципальный
район, сельское поселение «Уемское», дер. Малые Карелы



:1

29:16:081102



Масштаб 1:500

Условные обозначения

- граница образуемой территории;
- существующая часть границы, имеющиеся в ЕГРН сведения о которой достаточны для определения ее местоположения;
- границы кадастрового квартала;
- — характерная точка границы, сведения о которой позволяют однозначно определить ее положение на местности;
- 29:16:010701 — надписи кадастрового квартала;

**Каталог координат поворотных точек границ территории
объекта культурного наследия (памятника истории и культуры)
народов Российской Федерации
«Курная изба»**

Система координат МСК-29, зона – 2

Номер точки	Координаты		Горизонтальное проложение	Дирекционный угол
	X	Y		
1	642643,73	2540032,47	40,43	65° 29,7'
2	642660,50	2540069,26	22,13	155° 26,3'
3	642640,37	2540078,46	40,43	245° 29,7'
4	642623,60	2540041,67	22,13	335° 26,3'
1	642643,73	2540032,47		

Площадь территории объекта культурного наследия – 895 кв. м.

Координаты поворотных точек границ территории объекта культурного наследия определены методом спутниковых геодезических измерений, среднеквадратическая погрешность M_t составляет 0,1 м.

**Описание границы территории объекта культурного наследия
(памятника истории и культуры) народов Российской Федерации
«Курная изба»**

Граница территории объекта культурного наследия проходит:

от точки 1 до точки 2 – северо-западная граница проходит на северо-восток параллельно северо-западной стороне объекта «Курная изба» в 5 метрах от него;

от точки 2 до точки 3 – северо-восточная граница проходит на юго-восток параллельно северо-восточной стороне объекта «Курная изба» в 5 метрах от него;

от точки 3 до точки 4 – юго-восточная граница проходит на юго-запад параллельно юго-восточной стороне объекта «Курная изба» в 5 метрах от него;

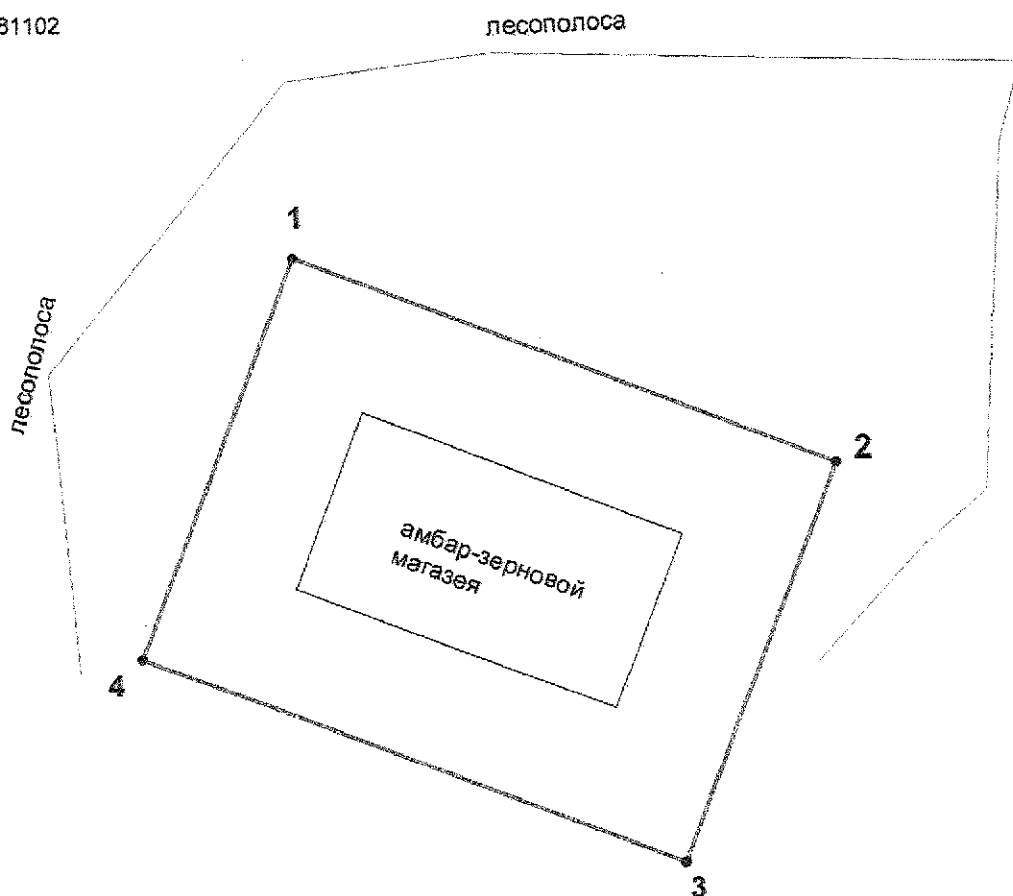
от точки 4 до точки 1 – юго-западная граница проходит на северо-запад параллельно юго-западной стороне объекта «Курная изба» в 5 метрах от него.

ПРИЛОЖЕНИЕ № 9
к постановлению инспекции
по охране объектов культурного
наследия Архангельской области
от 10.01.2022 № 2 -п

**План территории объекта культурного наследия
(памятника истории и культуры) народов Российской Федерации**
Наименование: «Амбар зерновой “Магазея”»,
Адрес объекта: Архангельская область, Приморский муниципальный
район, сельское поселение «Уемское», дер. Малые Карелы



1:
29:16:081102



Масштаб 1:300

Условные обозначения

- граница образуемой территории;
- существующая часть границы, имеющиеся в ЕГРН сведения о которой достаточны для определения ее местоположения;
- границы кадастрового квартала;
- — характерная точка границы, сведения о которой позволяют однозначно определить ее положение на местности;
- надпись кадастрового квартала;

29:16:010701

**Каталог координат поворотных точек границ территории
объекта культурного наследия (памятника истории и культуры)
народов Российской Федерации
«Амбар зерновой “Магазея”»**

Система координат МСК-29, зона – 2

Номер точки	Координаты		Горизонтальное проложение	Дирекционный угол
	X	Y		
1	642956,84	2540564,32	24,27	110° 37,8'
2	642948,29	2540587,03	17,83	200° 47,6'
3	642931,62	2540580,70	24,27	290° 34,7'
4	642940,15	2540557,98	17,85	20° 48,0'
1	642956,84	2540564,32		

Площадь территории объекта культурного наследия – 433 кв. м.

Координаты поворотных точек границ территории объекта культурного наследия определены методом спутниковых геодезических измерений, среднеквадратическая погрешность M_c составляет 0,1 м.

**Описание границы территории объекта культурного наследия
(памятника истории и культуры) народов Российской Федерации
«Амбар зерновой “Магазея”»**

Граница территории объекта культурного наследия проходит:

от точки 1 до точки 2 – северо-восточная граница проходит на юго-восток параллельно северо-восточной стороне объекта «Амбар зерновой “Магазея”» в 5 метрах от него;

от точки 2 до точки 3 – юго-восточная граница проходит на юго-запад параллельно юго-восточной стороне объекта «Амбар зерновой “Магазея”» в 5 метрах от него;

от точки 3 до точки 4 – юго-западная граница проходит на северо-запад параллельно юго-западной стороне объекта «Амбар зерновой “Магазея”» в 5 метрах от него;

от точки 4 до точки 1 – северо-западная граница проходит на северо-восток параллельно северо-западной стороне объекта «Амбар зерновой “Магазея”» в 5 метрах от него.

ПРИЛОЖЕНИЕ № 10
к постановлению инспекции
по охране объектов культурного
наследия Архангельской области
от 10.01.2022 № 2 -п

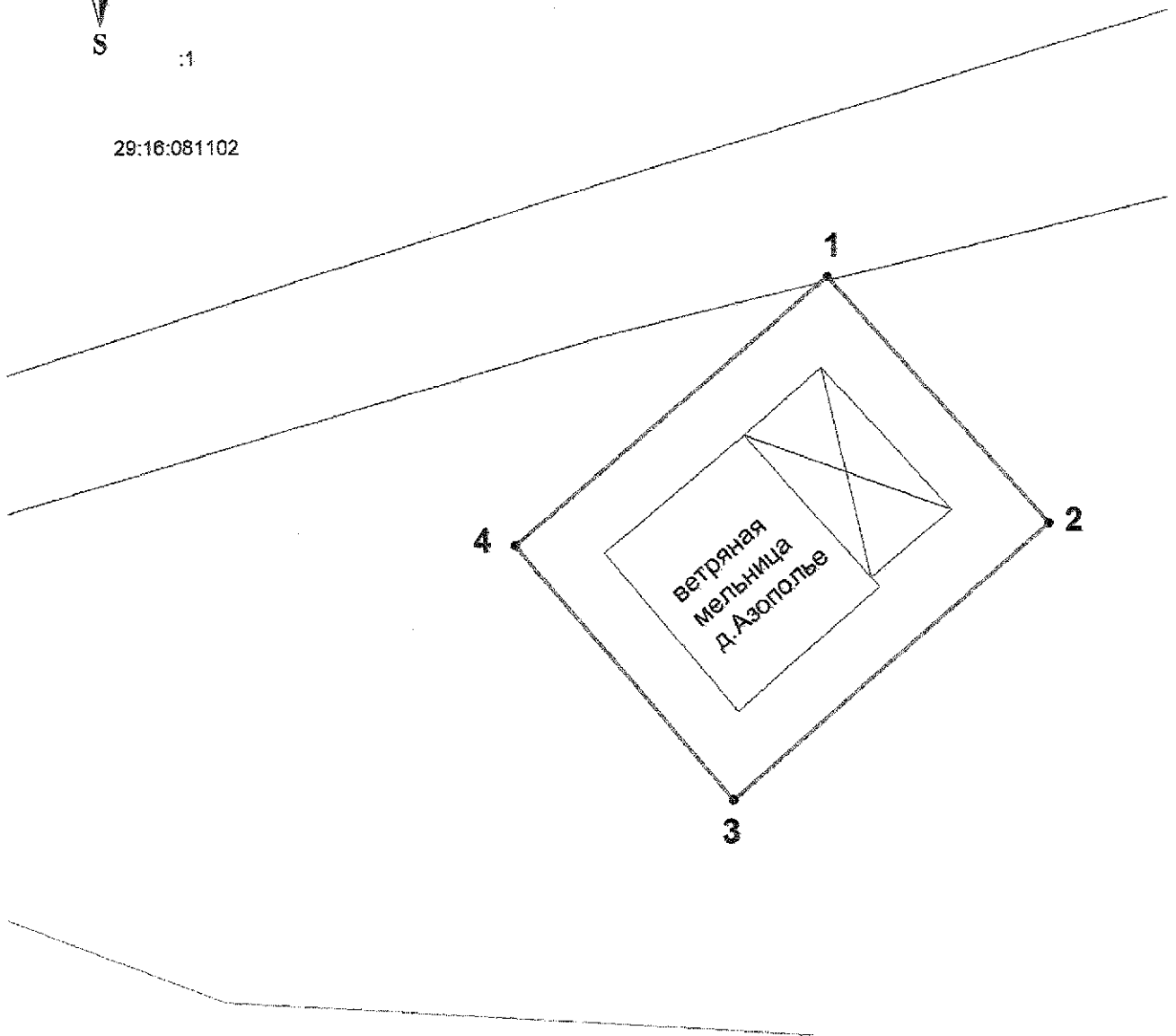
**План территории объекта культурного наследия
(памятника истории и культуры) народов Российской Федерации**

Наименование: «Ветряная мельница»,
Адрес объекта: Архангельская область, Приморский муниципальный район, сельское поселение «Уемское», дер. Малые Карелы



:1

29:16:081102



Масштаб 1:100

Условные обозначения

- граница образуемой территории;
- существующая часть границы, имеющиеся в ЕГРН сведения о которой достаточны для определения ее местоположения;
- границы кадастрового квартала;
- характерная точка границы, сведения о которой позволяют однозначно определить ее положение на местности;
- надпись кадастрового квартала;

29:16:010701

**Каталог координат поворотных точек границ территории
объекта культурного наследия (памятника истории и культуры)
народов Российской Федерации
«Ветряная мельница»**

Система координат МСК-29, зона – 2

Номер точки	Координаты		Горизонтальное проложение	Дирекционный угол
	X	Y		
1	642752,35	2540389,81	5,15	137° 59,3'
2	642748,52	2540393,26	6,56	228° 49,8'
3	642744,20	2540388,32	5,23	319° 20,4'
4	642748,17	2540384,91	6,44	49° 32,0'
1	642752,35	2540389,81		

Площадь территории объекта культурного наследия – 34 кв. м.

Координаты поворотных точек границ территории объекта культурного наследия определены методом спутниковых геодезических измерений, среднеквадратическая погрешность M_c составляет 0,1 м.

**Описание границы территории объекта культурного наследия
(памятника истории и культуры) народов Российской Федерации
«Ветряная мельница»**

Граница территории объекта культурного наследия проходит:

от точки 1 до точки 2 – северо-восточная граница проходит на юго-восток параллельно северо-восточной стороне объекта «Ветряная мельница» в 1 метре от него;

от точки 2 до точки 3 – юго-восточная граница проходит на юго-запад параллельно юго-восточной стороне объекта «Ветряная мельница» в 1 метре от него;

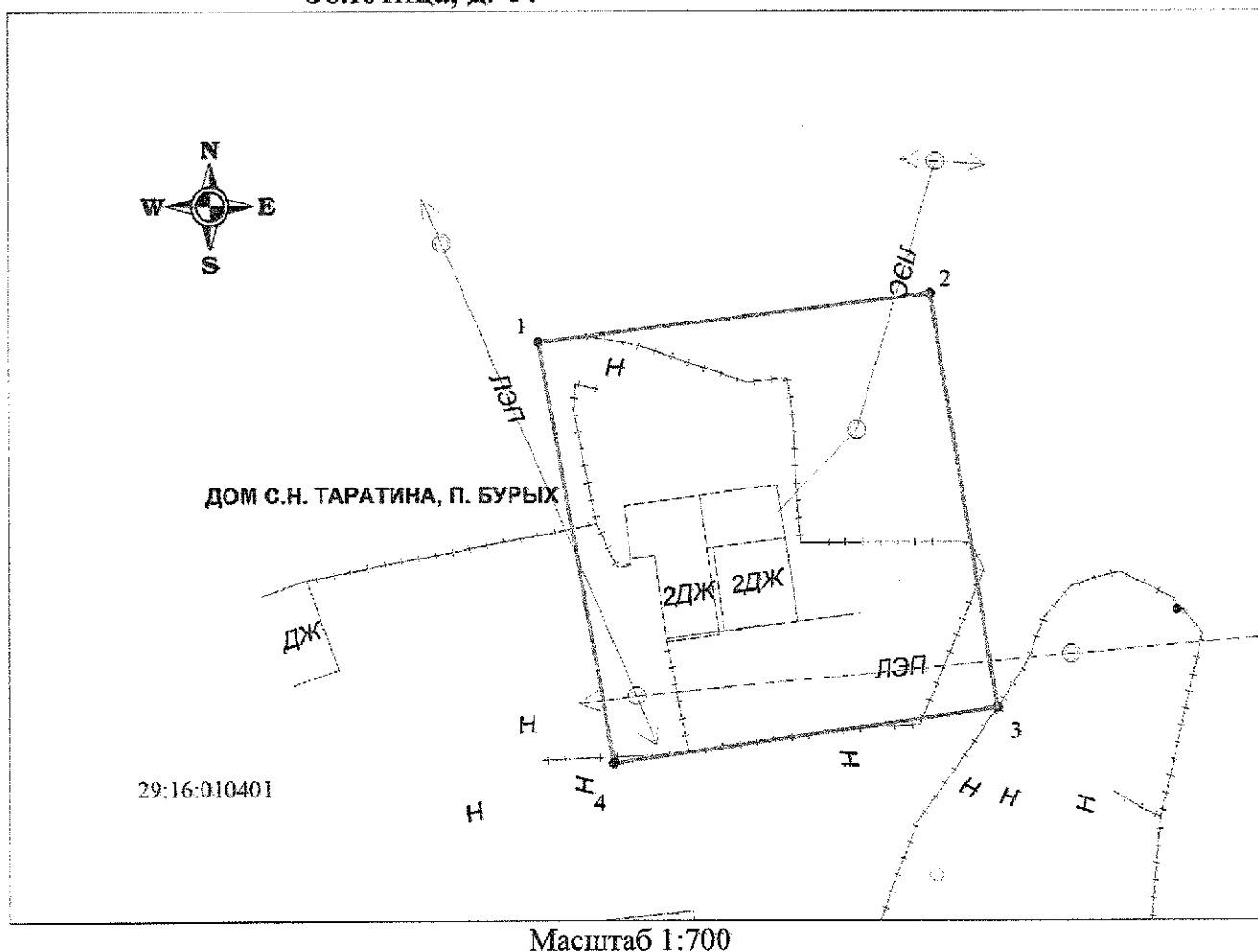
от точки 3 до точки 4 – юго-западная граница проходит на северо-запад параллельно юго-западной стороне объекта «Ветряная мельница» в 1 метре от него;

от точки 4 до точки 1 – северо-западная граница проходит на северо-восток параллельно северо-западной стороне объекта «Ветряная мельница» в 1 метре от него.

ПРИЛОЖЕНИЕ № 11
к постановлению инспекции
по охране объектов культурного
наследия Архангельской области
от 10.01.2022 № 2 -п

**План территории объекта культурного наследия
(памятника истории и культуры) народов Российской Федерации**

Наименование: «Дом С.Н. Таратина, П. Бурых»,
Адрес объекта: Архангельская область, Приморский муниципальный район, сельское поселение «Талажское», дер. Верхняя Золотица, д. 60



Условные обозначения

- граница образуемой территории;
- существующая часть границы, имеющиеся в ЕГРН сведения о которой достаточны для определения ее местоположения;
- - границы кадастрового квартала;
- — характерная точка границы, сведения о которой позволяют однозначно определить ее положение на местности;
- 29:16:010401 — надпись кадастрового квартала;

**Каталог координат поворотных точек границ территории
объекта культурного наследия (памятника истории и культуры)
народов Российской Федерации
«Дом С.Н. Таратина, П. Бурых»**

Система координат МСК-29, зона – 2

Номер точки	Координаты		Горизонтальное проложение	Дирекционный угол
	X	Y		
1	779339.71	2507276.25		
			40,54	82° 58,0'
2	779344.67	2507316.48		
			42,82	170° 44,8'
3	779302.41	2507323.37		
			39,79	261° 50,7'
4	779296.76	2507283.98		
			43,63	349° 48,1'
1	779339.71	2507276.25		

Площадь территории объекта культурного наследия – 1 734 кв. м.

Координаты поворотных точек границ территории объекта культурного наследия определены методом спутниковых геодезических измерений, среднеквадратическая погрешность M_t составляет 0,1 м.

**Описание границы территории объекта культурного наследия
(памятника истории и культуры) народов Российской Федерации
«Дом С.Н. Таратина, П. Бурых»**

Граница территории объекта культурного наследия проходит:

от точки 1 до точки 2 – северная граница проходит на восток параллельно северной стороне объекта «Дом С.Н. Таратина, П. Бурых», в 18 метрах от нее;

от точки 2 до точки 3 – восточная граница проходит на юг параллельно восточной стороне объекта «Дом С.Н. Таратина, П. Бурых» в 18,6 метрах от нее;

от точки 3 до точки 4 – южная граница проходит на запад параллельно южной стороне объекта «Дом С.Н. Таратина, П. Бурых», в 12 метрах от нее, вдоль забора;

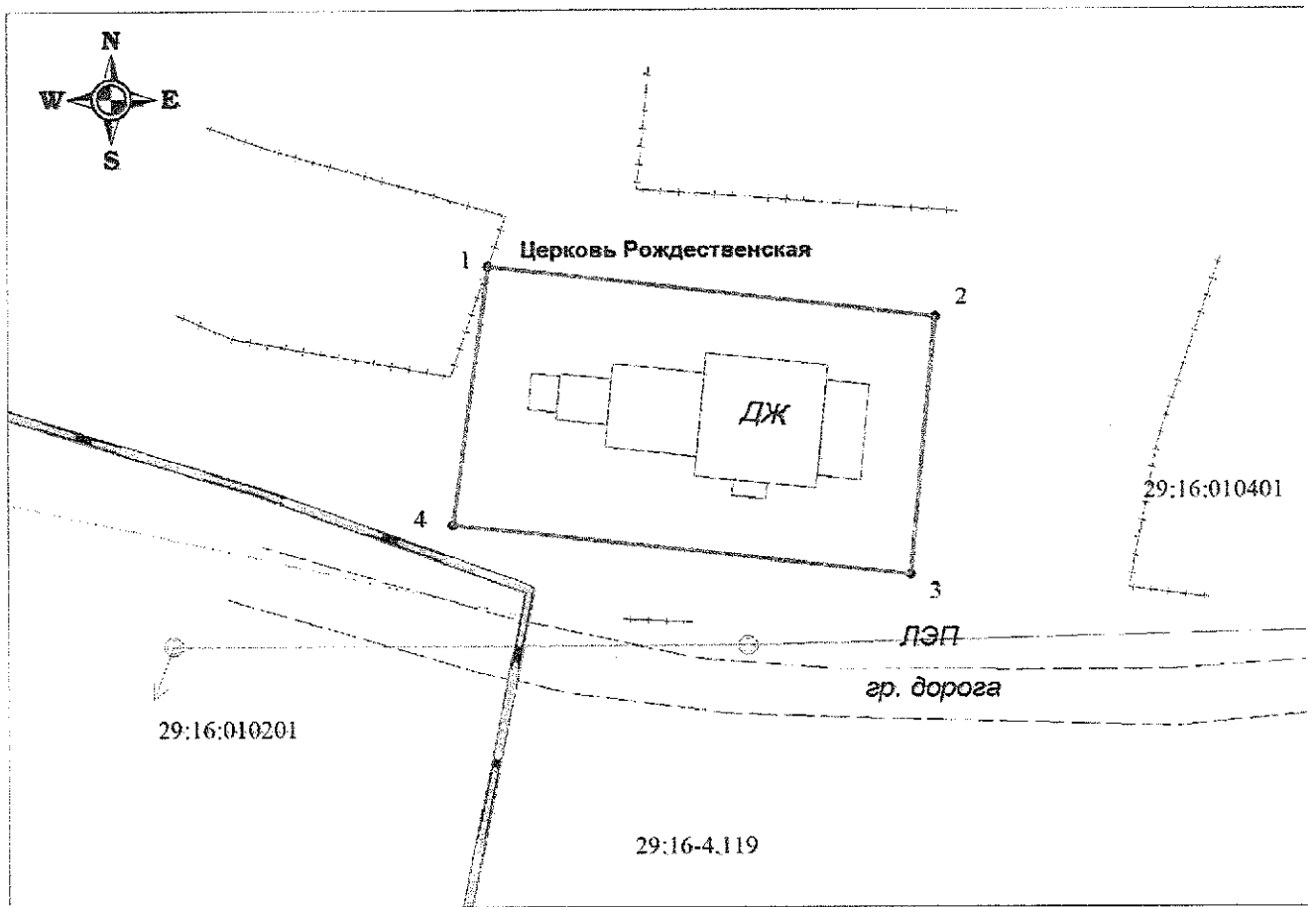
от точки 4 до точки 1 – западная граница проходит на север параллельно западной стороне объекта «Дом С.Н. Таратина, П. Бурых», в 5 метрах от нее.

ПРИЛОЖЕНИЕ № 12
к постановлению инспекции
по охране объектов культурного
наследия Архангельской области
от 10.01.2022 № 2 -п

**План территории объекта культурного наследия
(памятника истории и культуры) народов Российской Федерации**

Наименование: «Церковь Рождественская»,

Адрес объекта: Архангельская область, Приморский муниципальный район, сельское поселение «Талажское», дер. Верхняя Золотица, д. 95 а



Масштаб 1:700

Условные обозначения

- граница образуемой территории;
 - существующая часть границы, имеющиеся в ЕГРН сведения о которой достаточны для определения ее местоположения;
 - границы кадастрового квартала;
 - — характерная точка границы, сведения о которой позволяют однозначно определить ее положение на мес.
- 29:16:010401 — надпись кадастрового квартала.

**Каталог координат поворотных точек границ территории
объекта культурного наследия (памятника истории и культуры)
народов Российской Федерации
«Церковь Рождественская»**

Система координат МСК-29, зона – 2

Номер точки	Координаты		Горизонтальное проложение	Дирекционный угол
	X	Y		
1	779266.51	2506765.47		
			38,23	96° 30,5'
2	779262.18	2506803.46		
			21,95	185° 32,8'
3	779240.33	2506801.34		
			39,18	276° 15,7'
4	779244.61	2506762.39		
			22,12	8° 00,6'
I	779244.61	2506762.39		

Площадь территории объекта культурного наследия – 854 кв. м.

Координаты поворотных точек границ территории объекта культурного наследия определены методом спутниковых геодезических измерений, среднеквадратическая погрешность M_t составляет 0,1 м.

**Описание границы территории объекта культурного наследия
(памятника истории и культуры) народов Российской Федерации
«Церковь Рождественская»**

Граница территории объекта культурного наследия проходит:

от точки 1 до точки 2 – северная граница проходит на восток параллельно северной стороне объекта «Церковь Рождественская», в 5 метрах от нее;

от точки 2 до точки 3 – восточная граница проходит на юг параллельно восточной стороне объекта «Церковь Рождественская» в 5 метрах от нее;

от точки 3 до точки 4 – южная граница проходит на запад параллельно южной стороне объекта «Церковь Рождественская», в 5 метрах от нее;

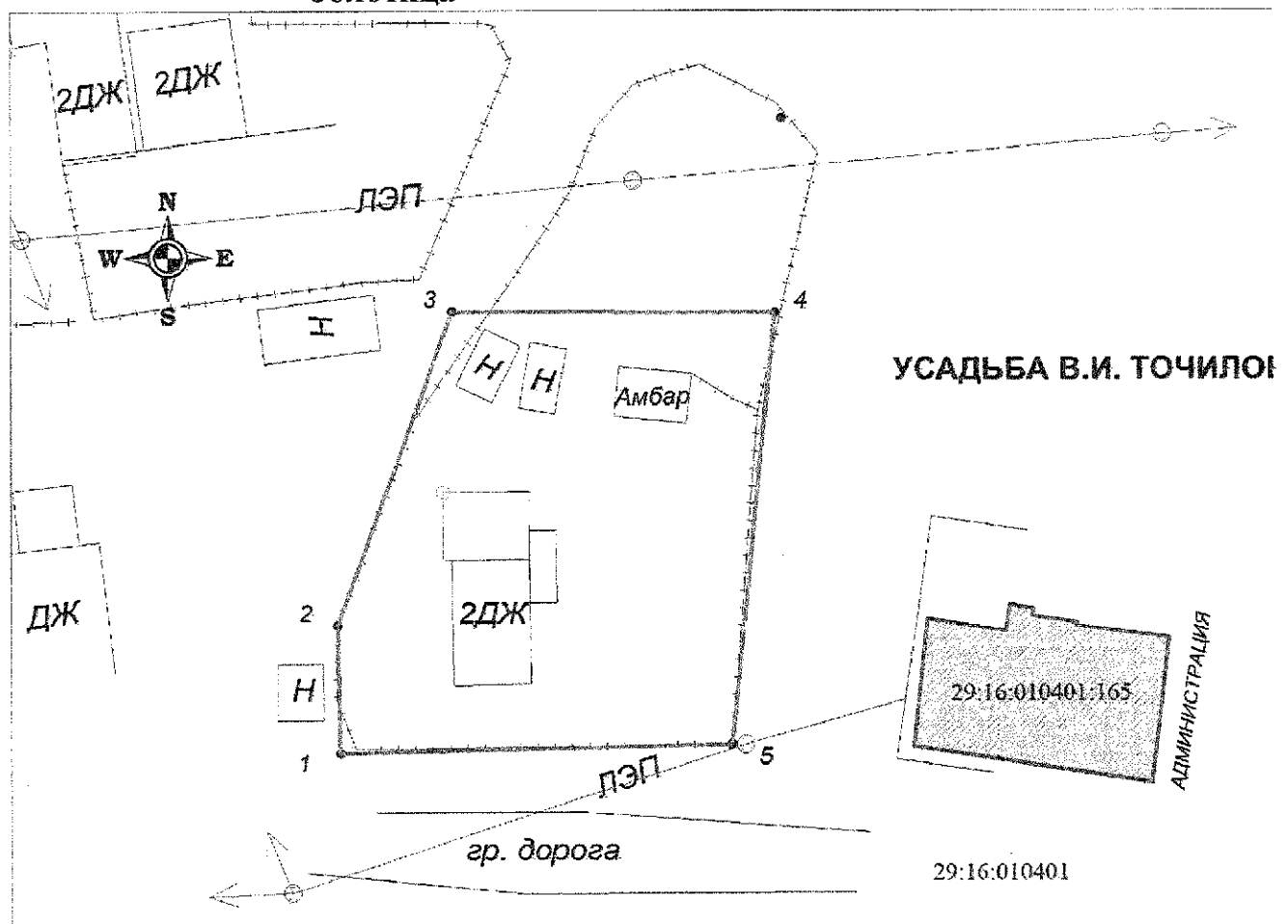
от точки 4 до точки 1 – западная граница проходит на север параллельно западной стороне объекта «Церковь Рождественская», в 5 метрах от нее.

ПРИЛОЖЕНИЕ № 13
к постановлению инспекции
по охране объектов культурного
наследия Архангельской области
от 10.01.2022 № 2 -п

**План территории объекта культурного наследия
(памятника истории и культуры) народов Российской Федерации**

Наименование: ансамбль «Усадьба В.И. Точиловой»,

Адрес объекта: Архангельская область, Приморский муниципальный район, сельское поселение «Талажское», дер. Верхняя Золотица



Масштаб 1:500

Условные обозначения

- граница образуемой территории;
 - существующая часть границы, имеющиеся в ЕГРН сведения о которой достаточны для определения ее местоположения;
 - границы кадастрового квартала;
 - — характерная точка границы, сведения о которой позволяют однозначно определить ее положение на мес.
- 29:16:010401 — надпись кадастрового квартала.

**Каталог координат поворотных точек границ территории
объекта культурного наследия (памятника истории и культуры)
народов Российской Федерации
«Усадьба В.И. Точиловой»**

Система координат МСК-29, зона – 2

Номер точки	Координаты		Горизонтальное проложение	Дирекционный угол
	X	Y		
1	779266.23	2507309.56		
			9,27	358° 45,8'
2	779275.5	2507309.36		
			24,3	20° 14,5'
3	779298.3	2507317.76		
			23,5	90° 13,2'
4	779298.21	2507341.26		
			31,47	185° 37,2'
5	779266.88	2507338.18		
			28,63	268° 41,9'
1	779266.23	2507309.56		

Площадь территории объекта культурного наследия – 866 кв. м.

Координаты поворотных точек границ территории объекта культурного наследия определены методом спутниковых геодезических измерений, среднеквадратическая погрешность M_t составляет 0,1 м.

**Описание границы территории объекта культурного наследия
(памятника истории и культуры) народов Российской Федерации
«Усадьба В.И. Точиловой»**

Граница территории объекта культурного наследия проходит:

от точки 1 до точки 2 – западная граница проходит на север параллельно западной стороне объекта «Усадьба В.И. Точиловой», в 8,5 метрах от нее, по существующему забору;

от точки 2 до точки 3 – северо-западная граница проходит на северо-восток в 4 метрах от северо-западного угла объекта «Усадьба В.И. Точиловой», по существующему забору;

от точки 3 до точки 4 – северная граница проходит на восток параллельно северной стороне объекта «Усадьба В.И. Точиловой» в 13 метрах от нее;

от точки 4 до точки 5 – восточная граница проходит на юг параллельно восточной стороне объекта «Усадьба В.И. Точиловой» в 14,2 метрах от нее, по существующему забору;

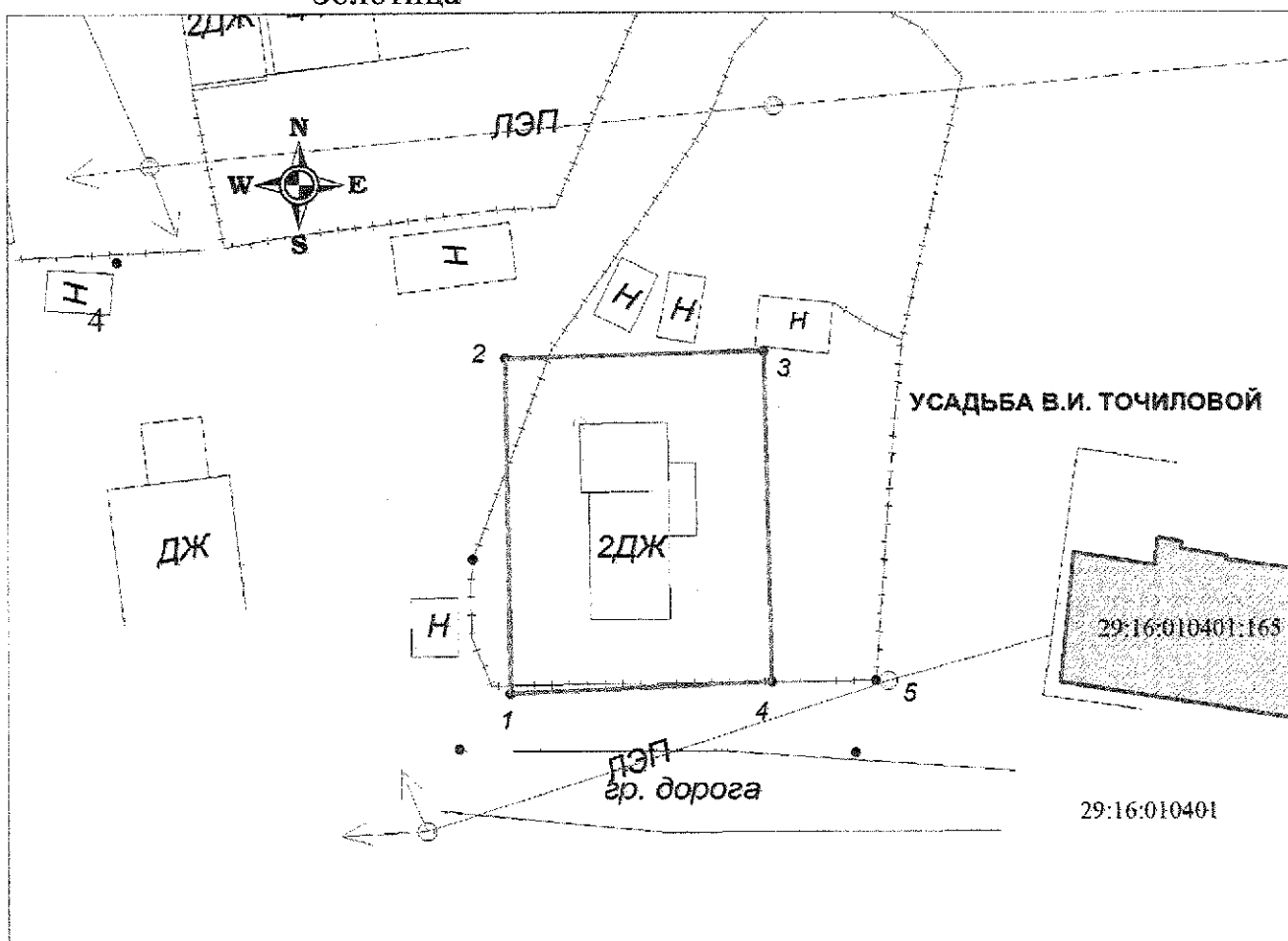
от точки 5 до точки 1 – южная граница проходит на запад параллельно южной стороне объекта «Усадьба В.И. Точиловой», в 5 метрах от нее, по существующему забору.

ПРИЛОЖЕНИЕ № 14
к постановлению инспекции
по охране объектов культурного
наследия Архангельской области
от 10.01.2022 № 2 -п

**План территории объекта культурного наследия
(памятника истории и культуры) народов Российской Федерации**

Наименование: «Дом жилой» в составе ансамбля
«Усадьба В.И. Точиловой»,

Адрес объекта: Архангельская область, Приморский муниципальный
район, сельское поселение «Галажское», дер. Верхняя
Золотица



Масштаб 1:500

Условные обозначения

- граница образуемой территории;
 - существующая часть границы, имеющиеся в ЕГРН сведения о которой достаточны для определения ее местоположения;
 - границы кадастрового квартала;
 - — характерная точка границы, сведения о которой позволяют однозначно определить ее положение на мес.
- 29:16:010401 — надпись кадастрового квартала.

**Каталог координат поворотных точек границ территории
объекта культурного наследия (памятника истории и культуры)
народов Российской Федерации
«Дом жилой»**

Система координат МСК-29, зона – 2

Номер точки	Координаты		Горизонтальное проложение	Дирекционный угол
	X	Y		
1	779266.02	2507312.08		
			23,8	359° 13,7'
2	779289.82	2507311.76		
			18,46	88° 17,5'
3	779290.37	2507330.21		
			23,57	178° 38,3'
4	779266.80	2507330.77		
			18,71	267° 36,5'
1	779266.02	2507312.08		

Площадь территории объекта культурного наследия – 440 кв. м.

Координаты поворотных точек границ территории объекта культурного наследия определены методом спутниковых геодезических измерений, среднеквадратическая погрешность M_t составляет 0,1 м.

**Описание границы территории объекта культурного наследия
(памятника истории и культуры) народов Российской Федерации
«Дом жилой»**

Граница территории объекта культурного наследия проходит:

от точки 1 до точки 2 – западная граница проходит на север параллельно западной стороне объекта «Дом жилой», в 5 метрах от нее;

от точки 2 до точки 3 – северная граница проходит на восток параллельно северной стороне объекта «Дом жилой», в 5 метрах от нее;

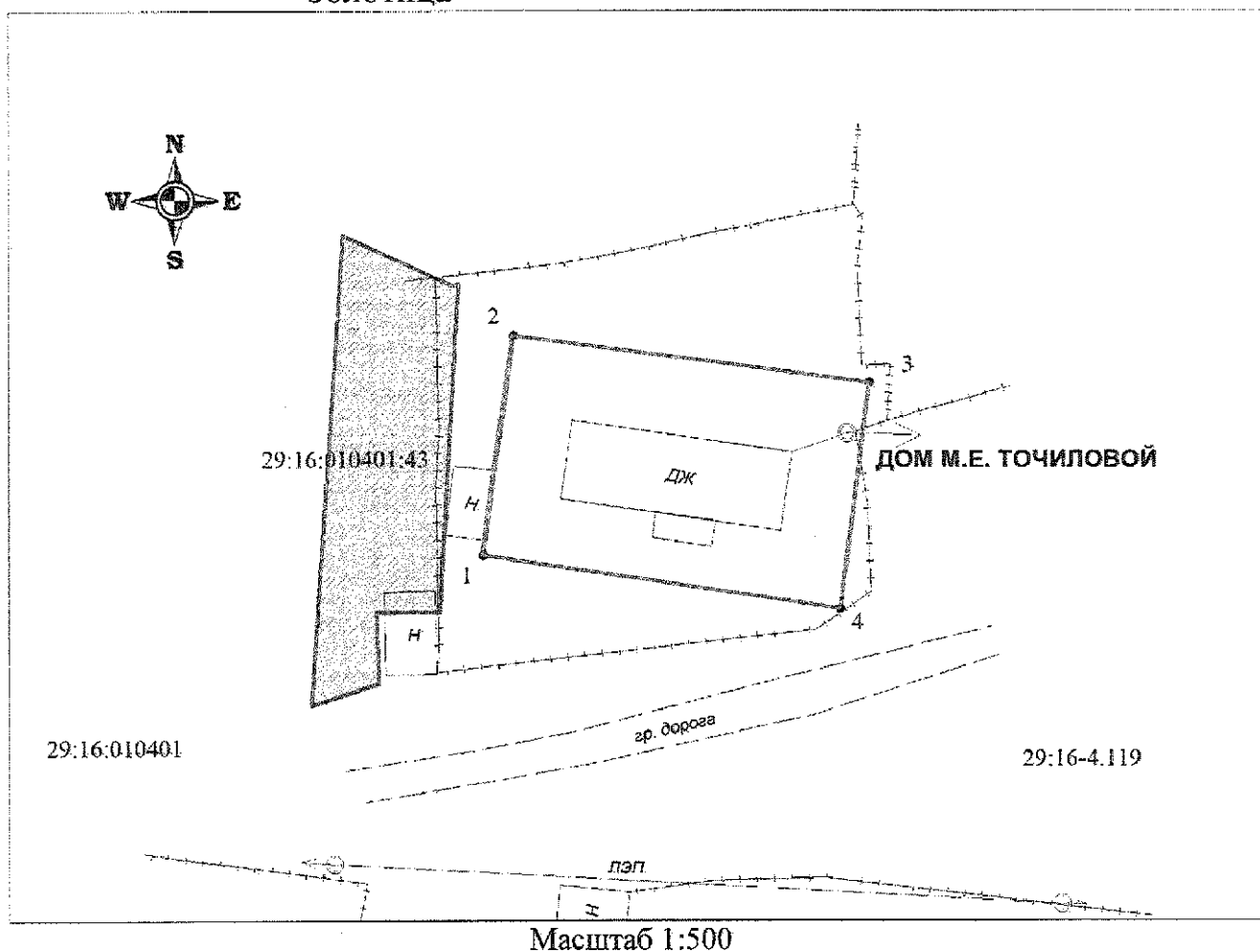
от точки 3 до точки 4 – восточная граница проходит на юг параллельно восточной стороне объекта «Дом жилой» в 5 метрах от нее;

от точки 4 до точки 1 – южная граница проходит на запад параллельно южной стороне объекта «Дом жилой», в 5 метрах от нее, вдоль грунтовой дороги по забору.

ПРИЛОЖЕНИЕ № 15
к постановлению инспекции
по охране объектов культурного
наследия Архангельской области
от 10.01.2022 № 2 -п

**План территории объекта культурного наследия
(памятника истории и культуры) народов Российской Федерации**

Наименование: «Дом М.Е. Точиловой»,
Адрес объекта: Архангельская область, Приморский муниципальный район, сельское поселение «Талажское», дер. Верхняя Золотица



Условные обозначения

- граница образуемой территории;
- существующая часть границы, имеющиеся в ЕГРН сведения о которой достаточны для определения ее местоположения;
- границы кадастрового квартала;
- — характерная точка границы, сведения о которой позволяют однозначно определить ее положение на мес-
- 29:16:010401 — надпись кадастрового квартала.

**Каталог координат поворотных точек границ территории
объекта культурного наследия (памятника истории и культуры)
народов Российской Федерации
«Дом М.Е. Точиловой»**

Система координат МСК-29, зона – 2

Номер точки	Координаты		Горизонтальное проложение	Дирекционный угол
	X	Y		
1	779231.44	2507612.75		
			16,17	7° 58,2'
2	779247.45	2507614.99		
			26,37	97° 30,2'
3	779244.01	2507641.13		
			16,59	187° 20,9'
4	779227.55	2507639.01		
			26,55	278° 24,7'
I	779231.44	2507612.75		

Площадь территории объекта культурного наследия – 433 кв. м.

Координаты поворотных точек границ территории объекта культурного наследия определены методом спутниковых геодезических измерений, среднеквадратическая погрешность M_t составляет 0,1 м.

**Описание границы территории объекта культурного наследия
(памятника истории и культуры) народов Российской Федерации
«Дом М.Е. Точиловой»**

Граница территории объекта культурного наследия проходит:

от точки 1 до точки 2 – западная граница проходит на север параллельно западной стороне объекта «Дом М.Е. Точиловой», в 5 метрах от нее;

от точки 2 до точки 3 – северная граница проходит на восток параллельно северной стороне объекта «Дом М.Е. Точиловой», в 5 метрах от нее;

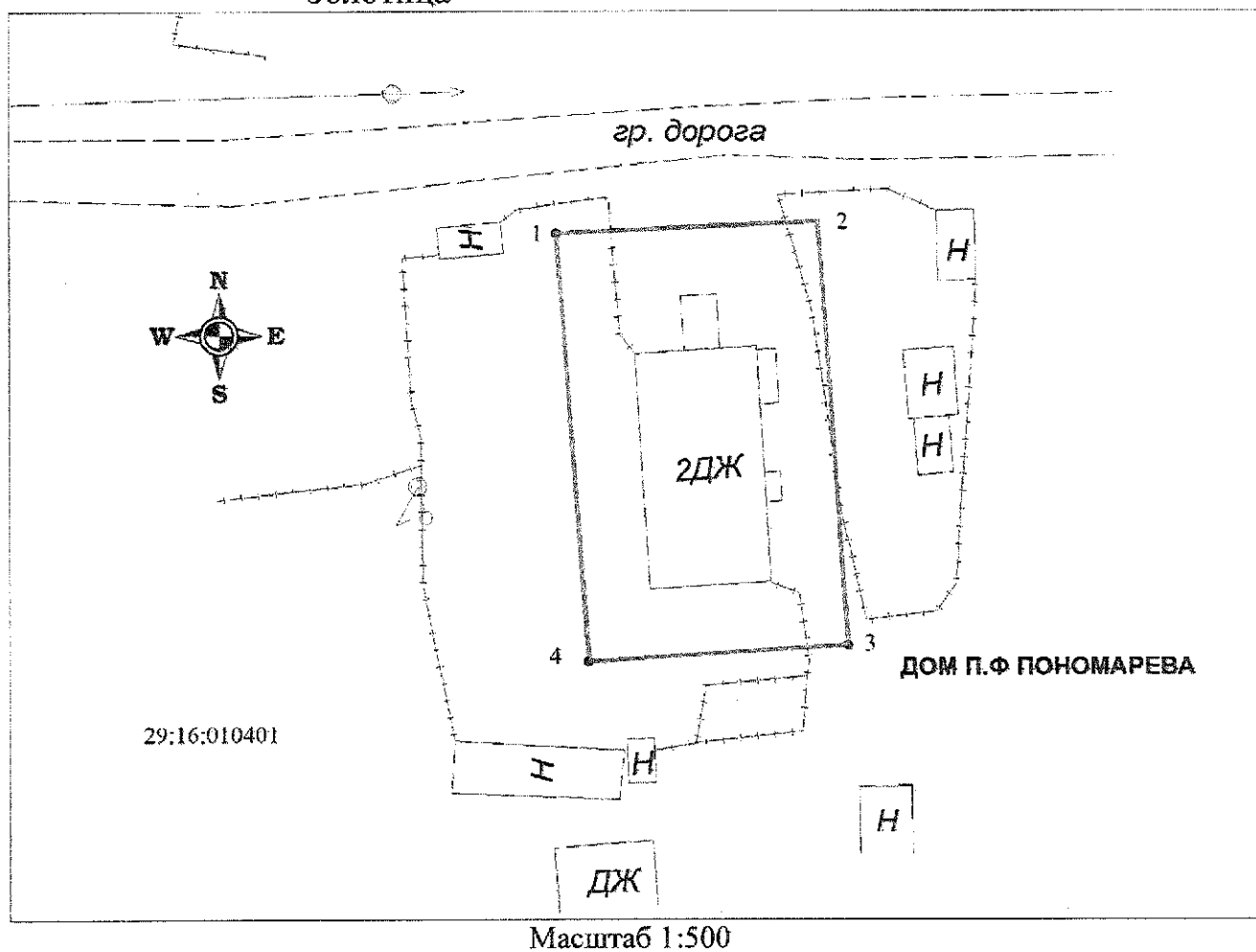
от точки 3 до точки 4 – восточная граница проходит на юг параллельно восточной стороне объекта «Дом М.Е. Точиловой» в 5 метрах от нее;

от точки 4 до точки 1 – южная граница проходит на запад параллельно южной стороне объекта «Дом М.Е. Точиловой», в 5 метрах от нее, вдоль грунтовой дороги.

ПРИЛОЖЕНИЕ № 16
к постановлению инспекции
по охране объектов культурного
наследия Архангельской области
от 10.01.2022 № 2 -п

**План территории объекта культурного наследия
(памятника истории и культуры) народов Российской Федерации**

Наименование: «Дом П.Ф. Пономарева»,
Адрес объекта: Архангельская область, Приморский муниципальный район, сельское поселение «Талажское», дер. Верхняя Золотица



Условные обозначения

- граница образуемой территории;
- существующая часть границы, имеющиеся в ЕГРН сведения о которой достаточны для определения ее местоположения;
- границы кадастрового квартала;
- — характерная точка границы, сведения о которой позволяют однозначно определить ее положение на мес.
- 29:16:010401 — надпись кадастрового квартала.

**Каталог координат поворотных точек границ территории
объекта культурного наследия (памятника истории и культуры)
народов Российской Федерации
«Дом П.Ф. Пономарева»**

Система координат МСК-29, зона – 2

Номер точки	Координаты		Горизонтальное проложение	Дирекционный угол
	X	Y		
1	779225.43	2506847.97		
			19,23	87° 40,4'
2	779226.21	2506867.18		
			31,10	175° 52,0'
3	779195.19	2506869.43		
			19,05	266° 19,6'
4	779193.97	2506850.41		
			31,56	355° 33,7'
1	779225.43	2506847.97		

Площадь территории объекта культурного наследия – 600 кв. м.

Координаты поворотных точек границ территории объекта культурного наследия определены методом спутниковых геодезических измерений, среднеквадратическая погрешность M_t составляет 0,1 м.

**Описание границы территории объекта культурного наследия
(памятника истории и культуры) народов Российской Федерации
«Дом П.Ф. Пономарева»**

Граница территории объекта культурного наследия проходит:

от точки 1 до точки 2 – северная граница проходит на восток параллельно северной стороне объекта «Дом П.Ф. Пономарева», в 5 метрах от нее, вдоль грунтовой дороги;

от точки 2 до точки 3 – восточная граница проходит на юг параллельно восточной стороне объекта «Дом П.Ф. Пономарева» в 5 метрах от нее;

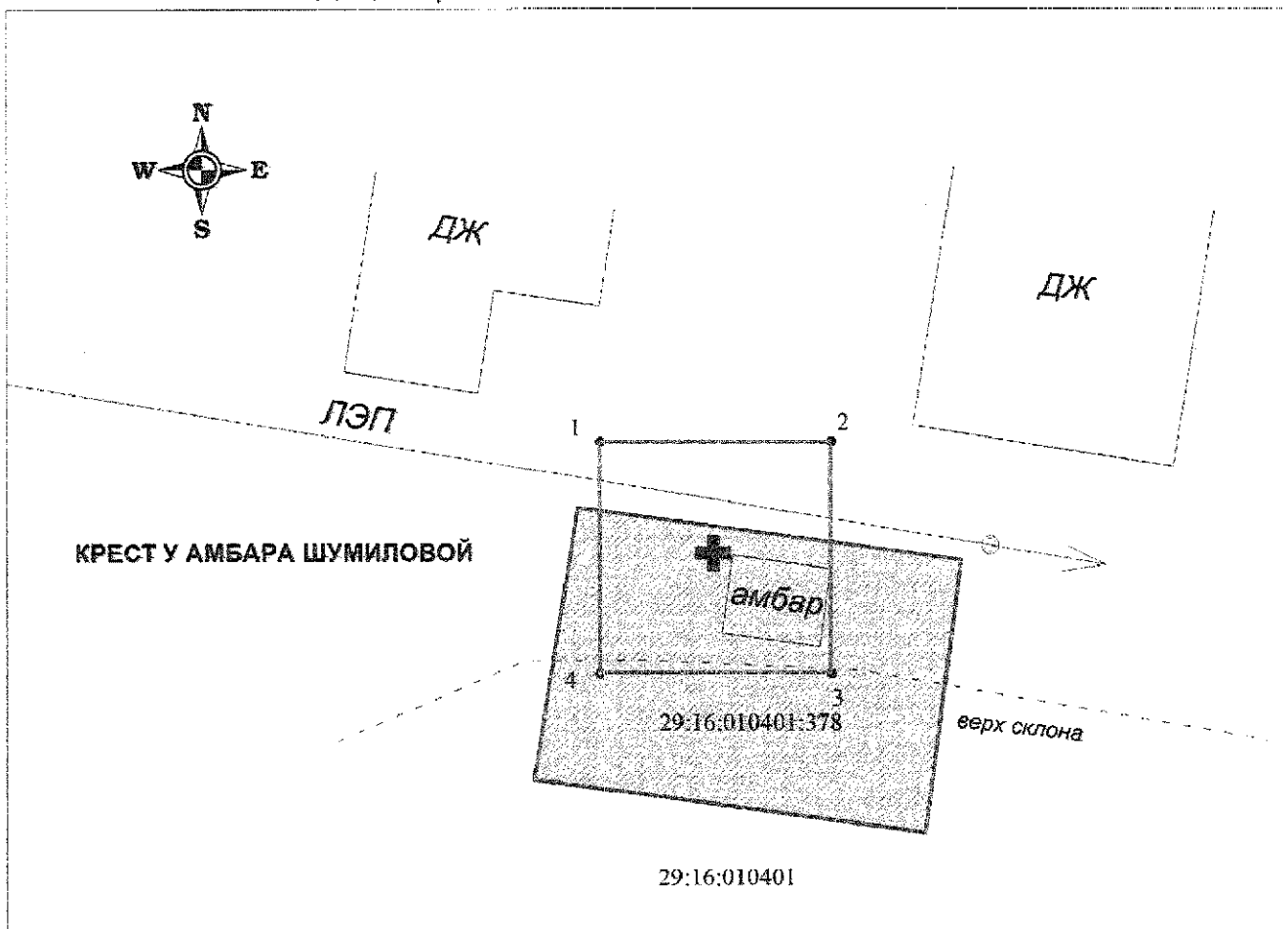
от точки 3 до точки 4 – южная граница проходит на запад параллельно южной стороне объекта «Дом П.Ф. Пономарева», в 5 метрах от нее;

от точки 4 до точки 1 – западная граница проходит на север параллельно западной стороне объекта «Дом П.Ф. Пономарева», в 5 метрах от нее.

ПРИЛОЖЕНИЕ № 17
к постановлению инспекции
по охране объектов культурного
наследия Архангельской области
от 10.01.2022 № 2 -п

**План территории объекта культурного наследия
(памятника истории и культуры) народов Российской Федерации**

Наименование: «Крест у амбара Шумиловой»,
Адрес объекта: Архангельская область, Приморский муниципальный район, сельское поселение «Талажское», дер. Верхняя Золотица



Масштаб 1:300

Условные обозначения

- граница образуемой территории;
 - существующая часть границы, имеющиеся в ЕГРН сведения о которой достаточны для определения ее местоположения;
 - границы кадастрового квартала;
 - — характерная точка границы, сведения о которой позволяют однозначно определить ее положение на мес.
- 29:16:010401 — надпись кадастрового квартала.

**Каталог координат поворотных точек границ территории
объекта культурного наследия (памятника истории и культуры)
народов Российской Федерации
«Крест у амбара Шумиловой»**

Система координат МСК-29, зона – 2

Номер точки	Координаты		Горизонтальное проложение	Дирекционный угол
	X	Y		
1	779 168,27	2 508 034,62		
			10.00	91° 17,0'
2	779 168,27	2 508 044,62		
			10.00	182° 39,2'
3	779 158,27	2 508 044,62		
			10.00	271° 20,2'
4	779 158,27	2 508 034,62		
			10.00	1° 20,8'
1	779 168,27	2 508 034,62		

Площадь территории объекта культурного наследия – 100 кв. м.

Координаты поворотных точек границ территории объекта культурного наследия определены методом спутниковых геодезических измерений, среднеквадратическая погрешность M_t составляет 0,1 м.

**Описание границы территории объекта культурного наследия
(памятника истории и культуры) народов Российской Федерации
«Крест у амбара Шумиловой»**

Граница территории объекта культурного наследия проходит:

от точки 1 до точки 2 – северная граница проходит на восток параллельно северной стороне объекта «Крест у амбара Шумиловой», в 5 метрах от нее;

от точки 2 до точки 3 – восточная граница проходит на юг параллельно восточной стороне объекта «Крест у амбара Шумиловой» в 5 метрах от нее;

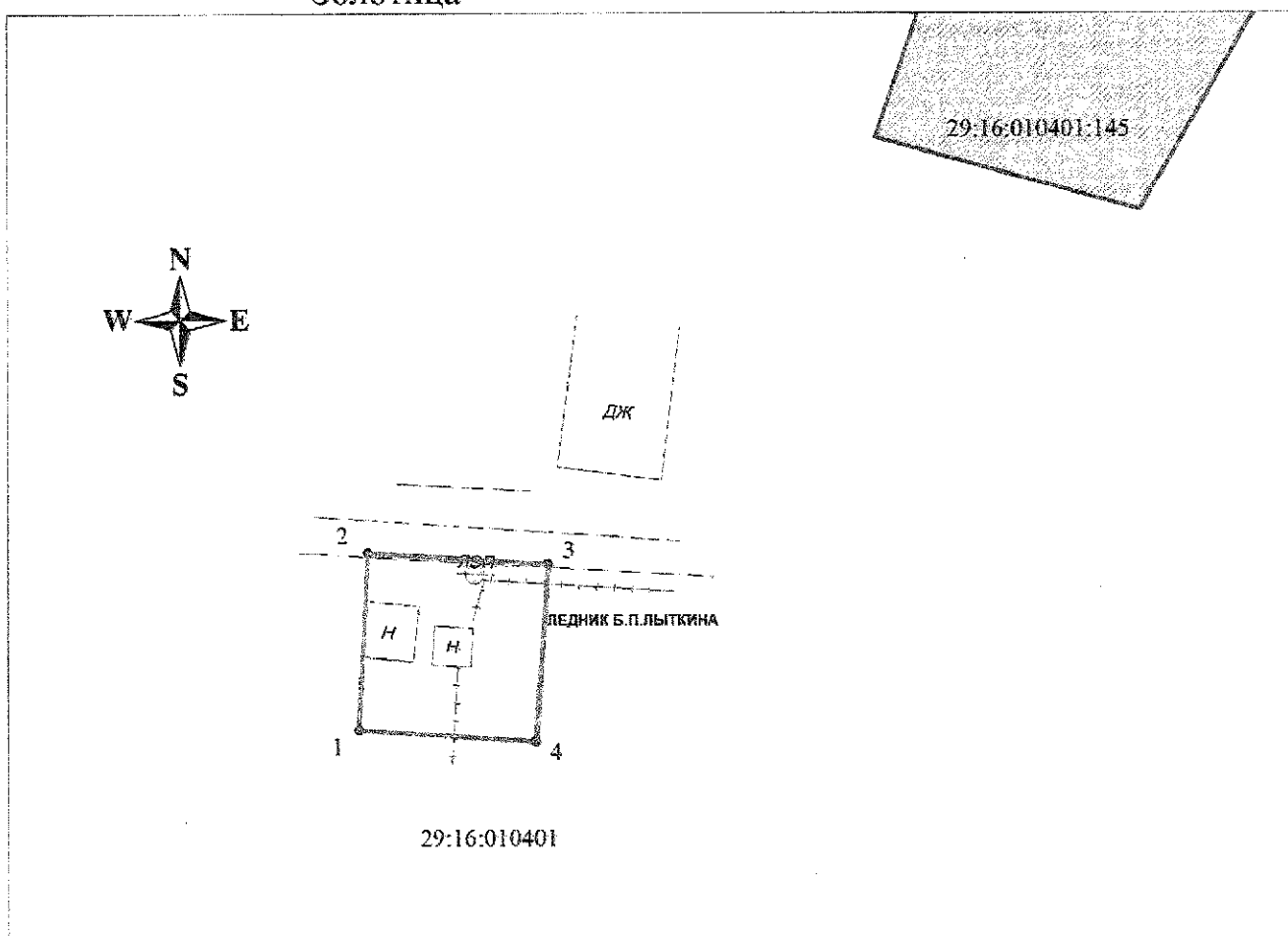
от точки 3 до точки 4 – южная граница проходит на запад параллельно южной стороне объекта «Крест у амбара Шумиловой», в 5 метрах от нее, вдоль склона;

от точки 4 до точки 1 – западная граница проходит на север параллельно западной стороне объекта «Крест у амбара Шумиловой», в 5 метрах от нее.

ПРИЛОЖЕНИЕ № 18
к постановлению инспекции
по охране объектов культурного
наследия Архангельской области
от № .01.2022 № Л -п

**План территории объекта культурного наследия
(памятника истории и культуры) народов Российской Федерации**

Наименование: «Ледник Б.П. Лыткина»,
Адрес объекта: Архангельская область, Приморский муниципальный район, сельское поселение «Талажское», дер. Верхняя Золотица



Масштаб 1:500

Условные обозначения

- граница образуемой территории;
 - существующая часть границы, имеющиеся в ЕГРН сведения о которой достаточны для определения ее местоположения;
 - границы кадастрового квартала;
 - — характерная точка границы, сведения о которой позволяют однозначно определить ее положение на мес.
- 29:16:010401 — надпись кадастрового квартала.

**Каталог координат поворотных точек границ территории
объекта культурного наследия (памятника истории и культуры)
народов Российской Федерации
«Ледник Б.П. Лыткина»**

Система координат МСК-29, зона – 2

Номер точки	Координаты		Горизонтальное проложение	Дирекционный угол
	X	Y		
1	779201.53	2507479.21		
			12,69	3° 04,5'
2	779214.20	2507479.89		
			13,03	93° 26,0'
3	779213.42	2507492.90		
			12,70	183° 58,6'
4	779200.75	2507492.02		
			12,83	273° 29,2'
1	779201.53	2507479.21		

Площадь территории объекта культурного наследия – 164 кв. м.

Координаты поворотных точек границ территории объекта культурного наследия определены методом спутниковых геодезических измерений, среднеквадратическая погрешность M_t составляет 0,1 м.

**Описание границы территории объекта культурного наследия
(памятника истории и культуры) народов Российской Федерации
«Ледник Б.П. Лыткина»**

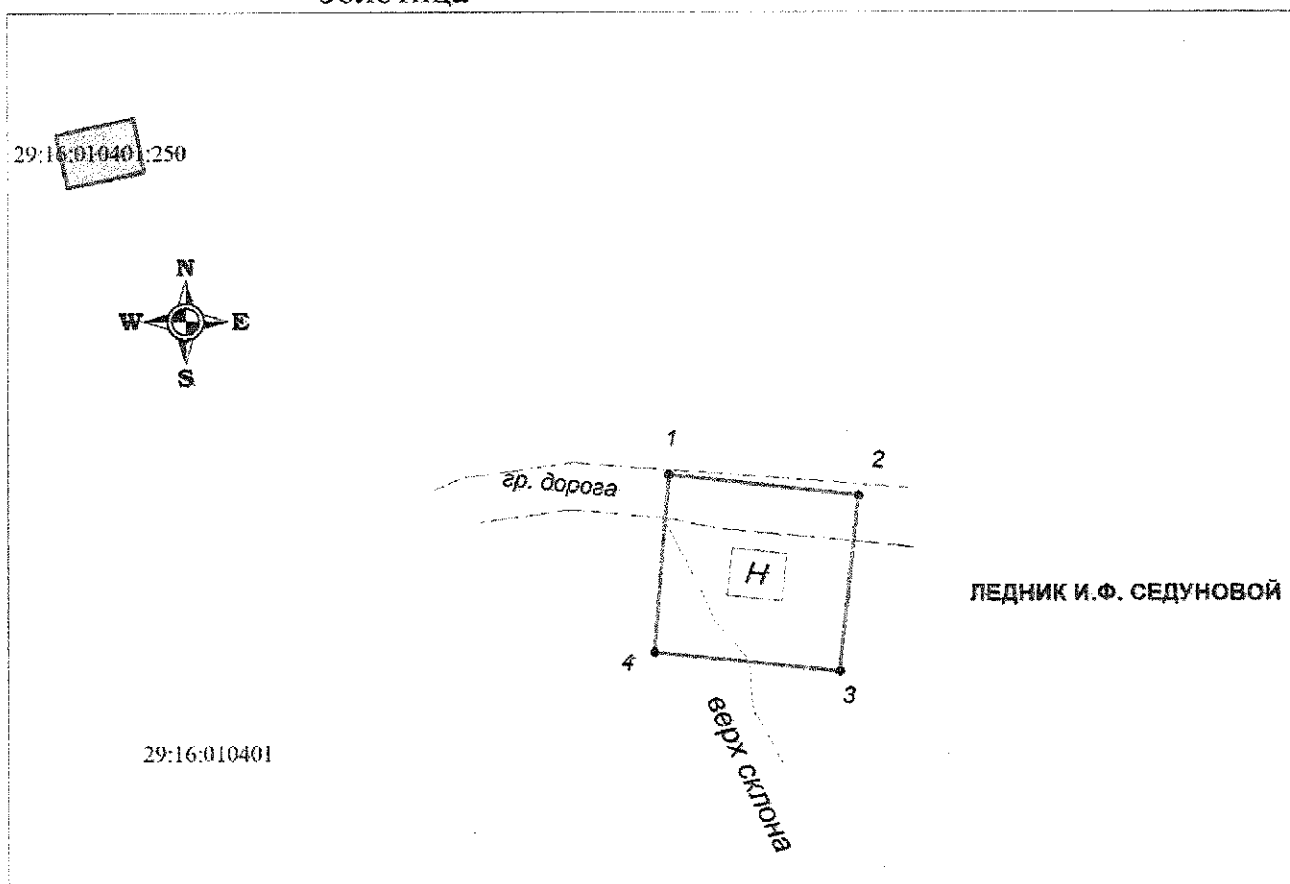
Граница территории объекта культурного наследия проходит:

- от точки 1 до точки 2 – западная граница проходит на север параллельно западной стороне объекта «Ледник Б.П. Лыткина», в 5 метрах от нее;
- от точки 2 до точки 3 – северная граница проходит на восток параллельно северной стороне объекта «Ледник Б.П. Лыткина», в 5 метрах от нее, вдоль грунтовой дороги;
- от точки 3 до точки 4 – восточная граница проходит на юг параллельно восточной стороне объекта «Ледник Б.П. Лыткина» в 5 метрах от нее;
- от точки 4 до точки 1 – южная граница проходит на запад параллельно южной стороне объекта «Ледник Б.П. Лыткина», в 5 метрах от нее, вдоль грунтовой дороги.

ПРИЛОЖЕНИЕ № 19
к постановлению инспекции
по охране объектов культурного
наследия Архангельской области
от 10.01.2022 № 2 -п

**План территории объекта культурного наследия
(памятника истории и культуры) народов Российской Федерации**

Наименование: «Ледник И.Ф. Седуновой»,
Адрес объекта: Архангельская область, Приморский муниципальный район, сельское поселение «Галажское», дер. Верхняя Золотица



Масштаб 1:500

Условные обозначения

- граница образуемой территории;
- существующая часть границы, имеющиеся в ЕГРН сведения о которой достаточны для определения ее местоположения;
- границы кадастрового квартала;
- — характерная точка границы, сведения о которой позволяют однозначно определить ее положение на местности;
- 29:16:010401 — надпись кадастрового квартала.

**Каталог координат поворотных точек границ территории
объекта культурного наследия (памятника истории и культуры)
народов Российской Федерации
«Ледник И.Ф. Седуновой»**

Система координат МСК-29, зона – 2

Номер точки	Координаты		Горизонтальное проложение	Дирекционный угол
	X	Y		
1	779254.68	2507004.21		
			14,53	96° 10,0'
2	779253.12	2507018.66		
			13,64	186° 04,0'
3	779239.56	2507017.22		
			14,32	275° 46,5'
4	779241.00	2507002.97		
			13,74	5° 11,0'
1	779254.68	2507004.21		

Площадь территории объекта культурного наследия – 197 кв. м.

Координаты поворотных точек границ территории объекта культурного наследия определены методом спутниковых геодезических измерений, среднеквадратическая погрешность M_t составляет 0,1 м.

**Описание границы территории объекта культурного наследия
(памятника истории и культуры) народов Российской Федерации
«Ледник И.Ф. Седуновой»**

Граница территории объекта культурного наследия проходит:

от точки 1 до точки 2 – северная граница проходит на восток параллельно северной стороне объекта «Ледник И.Ф. Седуновой», в 5 метрах от нее, вдоль грунтовой дороги;

от точки 2 до точки 3 – восточная граница проходит на юг параллельно восточной стороне объекта «Ледник И.Ф. Седуновой» в 5 метрах от нее;

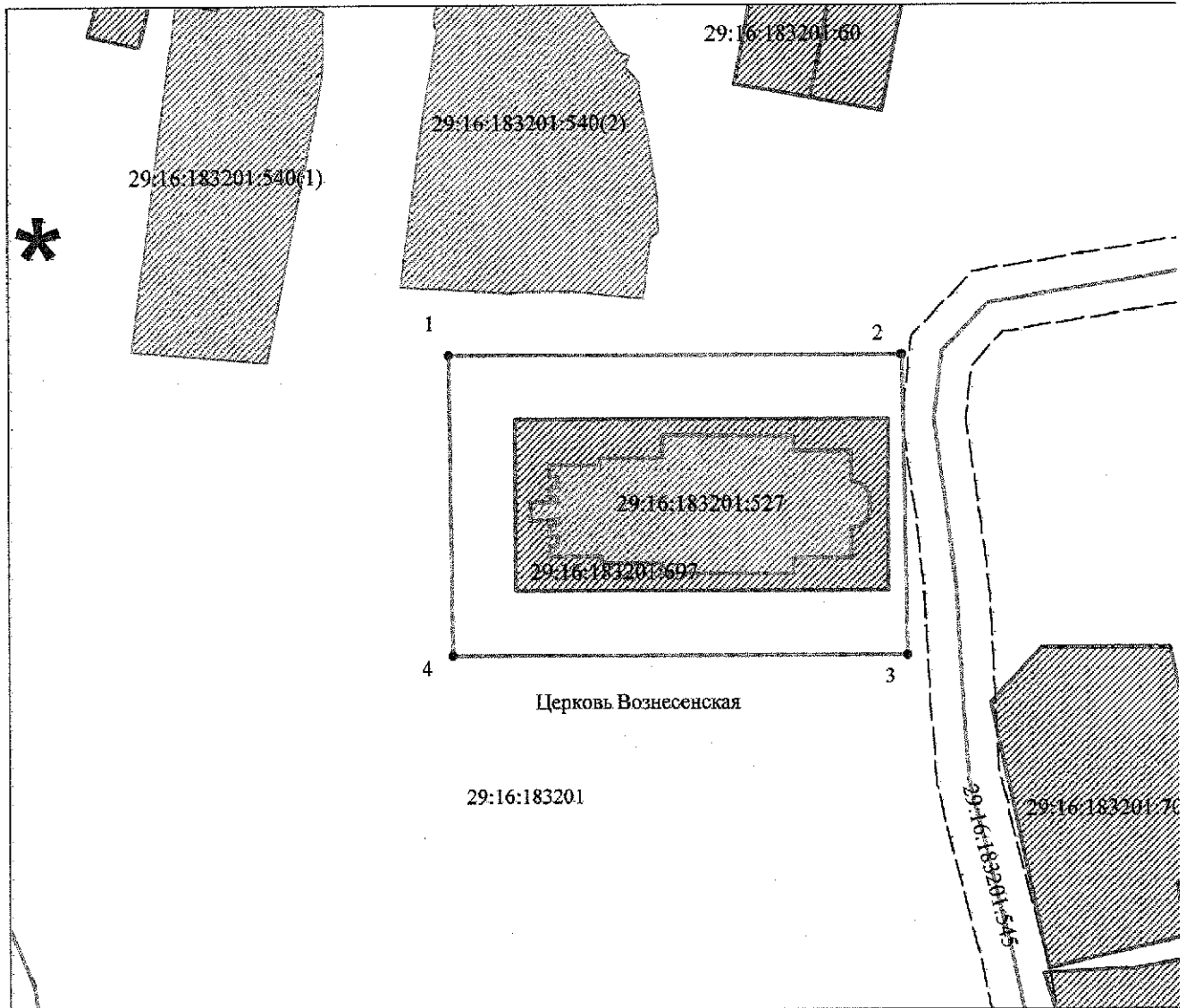
от точки 3 до точки 4 – южная граница проходит на запад параллельно южной стороне объекта «Ледник И.Ф. Седуновой», в 5 метрах от нее;

от точки 4 до точки 1 – западная граница проходит на север параллельно западной стороне объекта «Ледник И.Ф. Седуновой», в 5 метрах от нее.

ПРИЛОЖЕНИЕ № 20
к постановлению инспекции
по охране объектов культурного
наследия Архангельской области
от 10.01.2022 № 2 -п

**План территории объекта культурного наследия
(памятника истории и культуры) народов Российской Федерации**

Наименование: «Церковь Вознесенская»,
Адрес объекта: Архангельская область, Приморский муниципальный район, сельское поселение «Островное», с. Вознесенье



Масштаб 1:800

Условные обозначения

- граница образуемой территории;
- существующая часть границы, имеющиеся в ЕГРН сведения о которой достаточны для определения ее м
- границы кадастрового квартала;
- характерная точка границы, сведения о которой позволяют однозначно определить ее положение на мес
- 29:16:183201 — надпись кадастрового квартала;
- 29:16:183201:527 — надпись кадастрового номера земельного участка.

**Каталог координат поворотных точек границ территории
объекта культурного наследия (памятника истории и культуры)
народов Российской Федерации
«Церковь Вознесенская»**

Система координат МСК-29, зона – 2

Номер точки	Координаты		Горизонтальное проложение	Дирекционный угол
	X	Y		
1	655212.38	2510643.21		
			56,70	90° 02,7'
2	655212.33	2510699.91		
			37,34	179° 13,0'
3	655175.00	2510700.42		
			56,67	360° 00,0'
4	655175.00	2510643.75		
			37,38	359° 10,3'
1	655212.38	2510643.21		

Площадь территории объекта культурного наследия – 2118 кв. м.

Координаты поворотных точек границ территории объекта культурного наследия определены методом спутниковых геодезических измерений, среднеквадратическая погрешность M_c составляет 0,1 м.

**Описание границы территории объекта культурного наследия
(памятника истории и культуры) народов Российской Федерации
«Церковь Вознесенская»**

Граница территории объекта культурного наследия проходит:

от точки 1 до точки 2 – северная граница, проходит на восток параллельно северной стороне объекта «Церковь Вознесенская» в 10 метрах от нее;

от точки 2 до точки 3 – восточная граница, проходит на юг параллельно восточной стороне объекта «Церковь Вознесенская» в 10 метрах от нее, вдоль дороги;

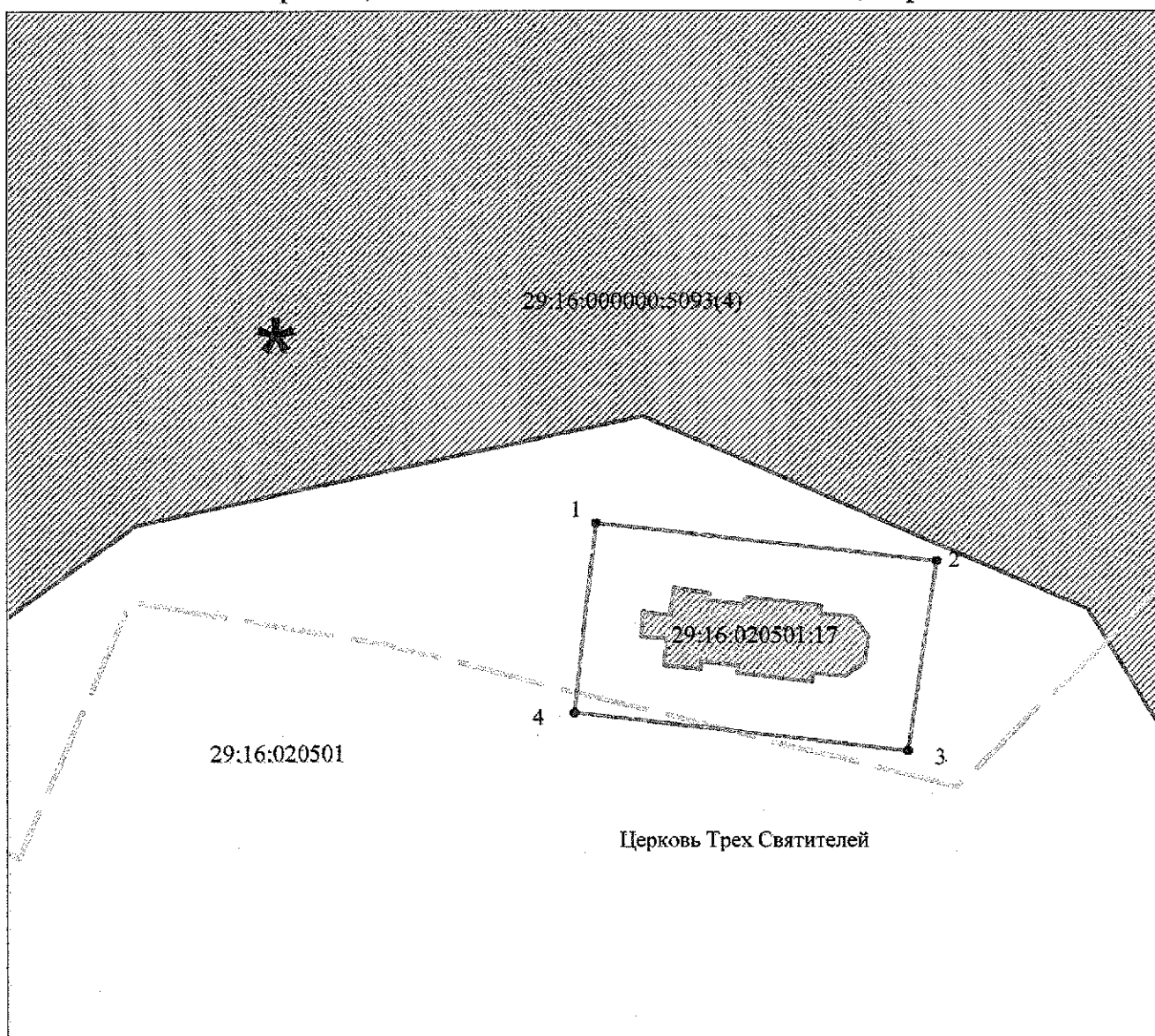
от точки 3 до точки 4 – южная граница, проходит на запад параллельно южной стороне объекта «Церковь Вознесенская» в 10 метрах от нее;

от точки 4 до точки 1 – западная граница, проходит на север параллельно западной стороне объекта «Церковь Вознесенская» в 10 метрах от нее.

ПРИЛОЖЕНИЕ № 21
к постановлению инспекции
по охране объектов культурного
наследия Архангельской области
от 10.01.2022 № 2 -п

**План территории объекта культурного наследия
(памятника истории и культуры) народов Российской Федерации**

Наименование: «Церковь Трех Святителей»,
Адрес объекта: Архангельская область, Приморский муниципальный
район, сельское поселение «Галажское», дер. Кадь



Условные обозначения

- граница образуемой территории;
- существующая часть границы, имеющиеся в ЕГРН сведения о которой достаточны для определения ее м
- границы кадастрового квартала;
- характерная точка границы, сведения о которой позволяют однозначно определить ее положение на мес
- 29:16:183201 — надпись кадастрового квартала;
- 29:16:183201:527 — надпись кадастрового номера земельного участка.

**Каталог координат поворотных точек границ территории
объекта культурного наследия (памятника истории и культуры)
народов Российской Федерации
«Церковь Трех Святителей»**

Система координат МСК-29, зона – 2

Номер точки	Координаты		Горизонтальное проложение, м.	Дирекционный угол
	X	Y		
1	700786.11	2508115.89		
			30,22	96° 26,4'
2	700782.72	2508145.92		
			16,79	188° 31,7'
3	700766.11	2508143.43		
			29,59	276° 29,5'
4	700769.46	2508114.03		
			16,75	6° 22,5'
1	700786.11	2508115.89		

Площадь территории объекта культурного наследия – 501 кв. м.

Координаты поворотных точек границ территории объекта культурного наследия определены методом спутниковых геодезических измерений, среднеквадратическая погрешность M_t составляет 0,1 м.

**Описание границы территории объекта культурного наследия
(памятника истории и культуры) народов Российской Федерации
«Церковь Трех Святителей»**

Граница территории объекта культурного наследия проходит:

от точки 1 до точки 2 – северная граница, проходит на восток параллельно северной стороне объекта «Церковь Трех Святителей» в 5 метрах от нее;

от точки 2 до точки 3 – восточная граница, проходит на юг параллельно восточной стороне объекта «Церковь Трех Святителей» в 5 метрах от нее;

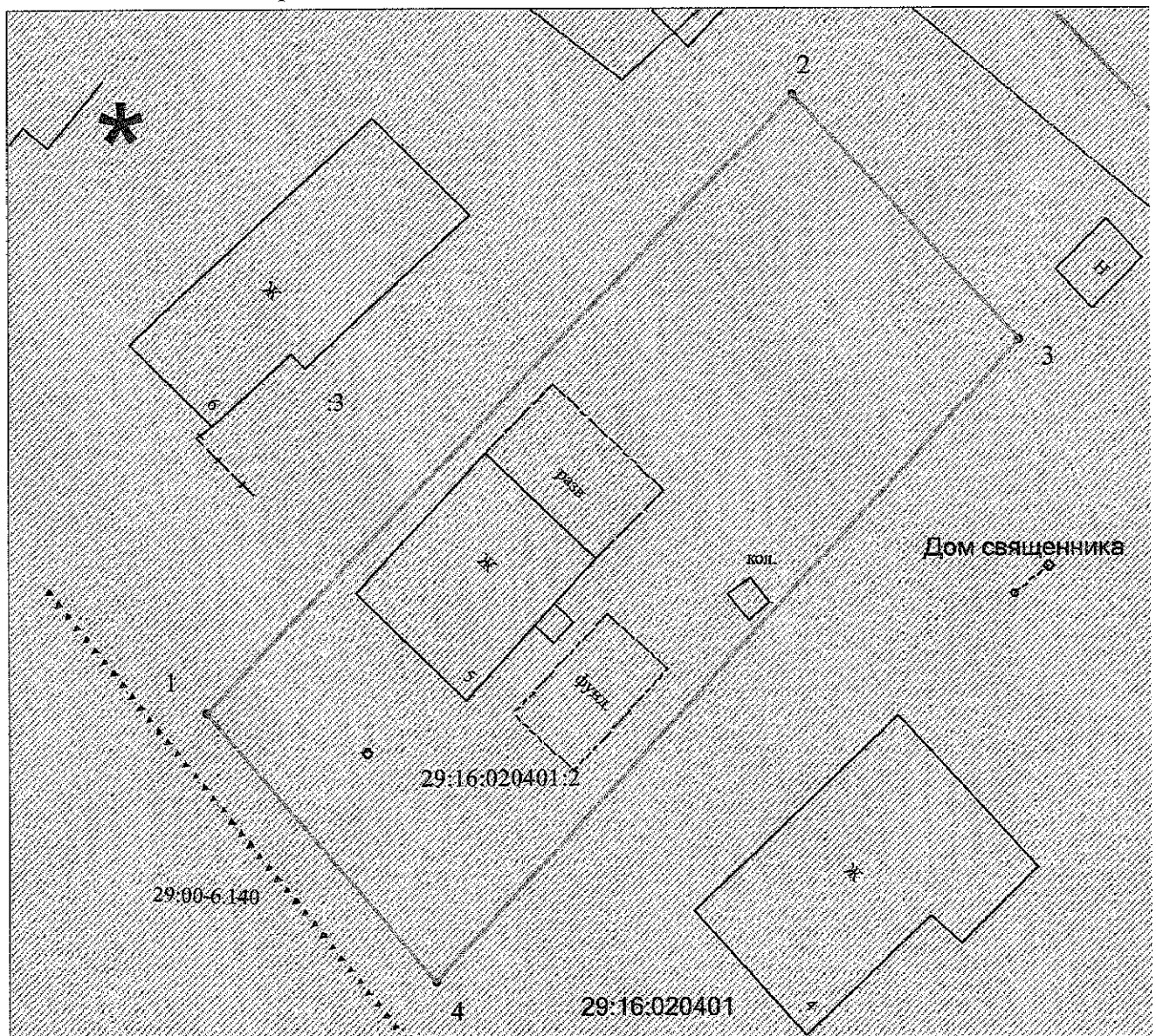
от точки 3 до точки 4 – южная граница, проходит на запад параллельно южной стороне объекта «Церковь Трех Святителей» в 5 метрах от нее;

от точки 4 до точки 1 – западная граница, проходит на север параллельно западной стороне объекта «Церковь Трех Святителей» в 5 метрах от нее.

ПРИЛОЖЕНИЕ № 22
к постановлению инспекции
по охране объектов культурного
наследия Архангельской области
от 10.01.2022 № 2 -п

**План территории объекта культурного наследия
(памятника истории и культуры) народов Российской Федерации**

Наименование: «Дом священника»,
Адрес объекта: Архангельская область, Приморский муниципальный район, сельское поселение «Галажское», дер. Куя, д. 5



Масштаб 1:400

Условные обозначения

- граница образуемой территории;
- существующая часть границы, имеющиеся в ЕГРН сведения о которой достаточны для определения ее м
- границы кадастрового квартала;
- — характерная точка границы, сведения о которой позволяют однозначно определить ее положение на мес
- 29:16:020401 — надпись кадастрового квартала;
- 29:16:020401:2 — надпись кадастрового номера земельного участка;
- 29:00-6.140 — водоохранная зона.

**Каталог координат поворотных точек границ территории
объекта культурного наследия (памятника истории и культуры)
народов Российской Федерации
«Дом священника»**

Система координат МСК-29, зона – 2

Номер точки	Координаты		Горизонтальное проложение, м	Дирекционный угол
	X	Y		
1	711124.22	2497257.97		
			55,55	43° 32,9'
2	711164.48	2497296.24		
			21,83	137° 22,6'
3	711148.42	2497311.02		
			56,55	222° 24,8'
4	711106.67	2497272.88		
			23,03	319° 39,0'
1	711124.22	2497257.97		

Площадь территории объекта культурного наследия – 1251 кв. м.

Координаты поворотных точек границ территории объекта культурного наследия определены методом спутниковых геодезических измерений, среднеквадратическая погрешность M_t составляет 0,1 м.

**Описание границы территории объекта культурного наследия
(памятника истории и культуры) народов Российской Федерации
«Дом священника»**

Граница территории объекта культурного наследия проходит:

от точки 1 до точки 2 – северо-западная граница, проходит на северо-восток параллельно северо-западной стороне объекта «Дом священника», в 1,6 метрах от нее;

от точки 2 до точки 3 – северо-восточная граница, проходит на юго-восток параллельно северо-восточной стороне объекта «Дом священника», в 24,5 метрах от нее;

от точки 3 до точки 4 – юго-восточная граница, проходит на юго-запад параллельно юго-восточной стороне объекта «Дом священника», в 10,3 метрах от нее;

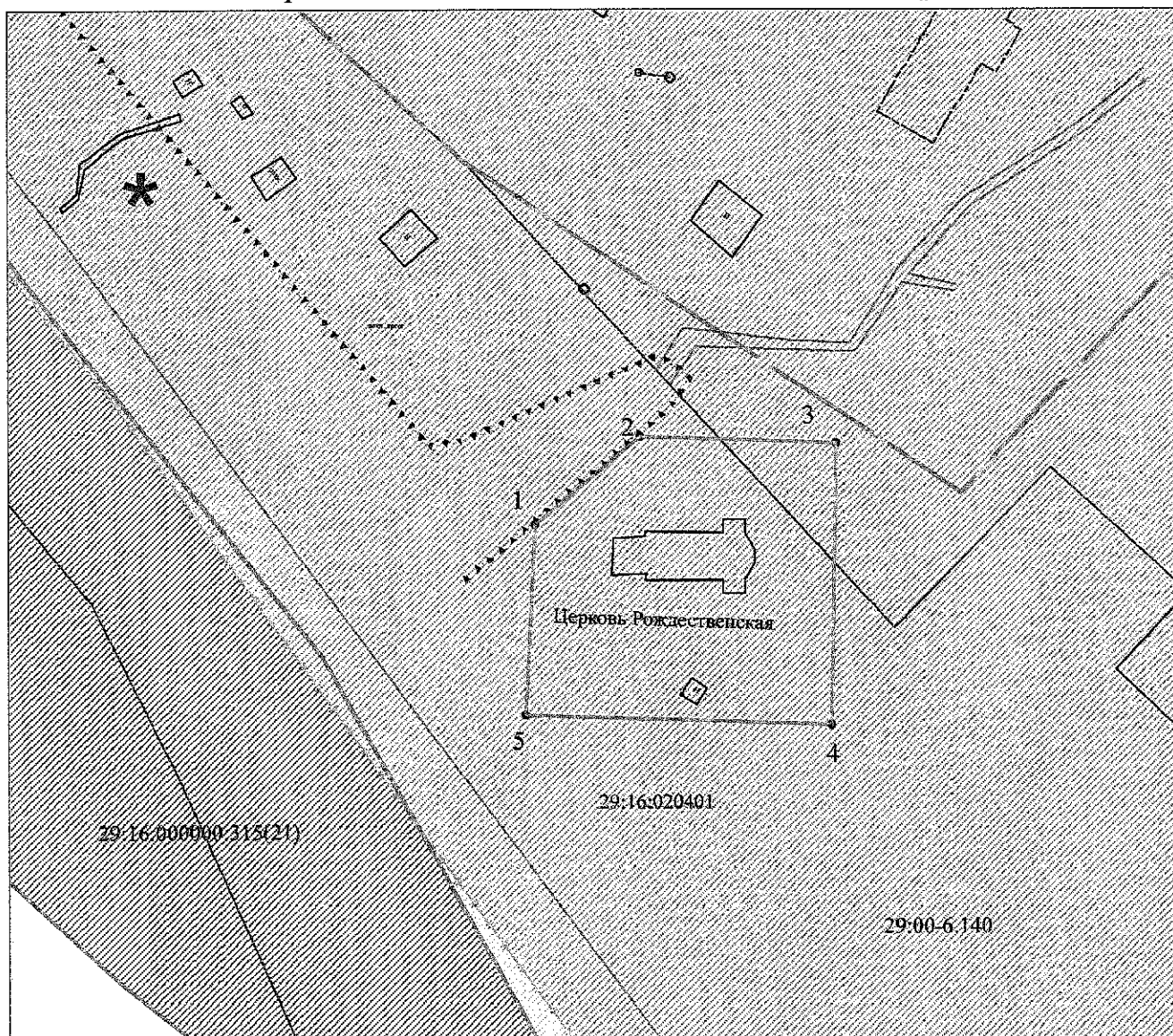
от точки 4 до точки 1 – юго-западная граница, проходит на северо-запад параллельно юго-западной стороне объекта «Дом священника», в 13 метрах от нее.

ПРИЛОЖЕНИЕ № 23
к постановлению инспекции
по охране объектов культурного
наследия Архангельской области
от 10.01.2022 № 2-п

**План территории объекта культурного наследия
(памятника истории и культуры) народов Российской Федерации**

Наименование: «Церковь Рождественская»,

Адрес объекта: Архангельская область, Приморский муниципальный район, сельское поселение «Талажское», дер. Куя



Масштаб 1:800

Условные обозначения

- граница образусмой территории;
- существующая часть границы, имеющиеся в ЕГРН сведения о которой достаточны для определения ее м
- границы кадастрового квартала;
- — характерная точка границы, сведения о которой позволяют однозначно определить ее положение на мес
- 29:16:020401 — надпись кадастрового квартала;
- 29:16:000000:315 — надпись кадастрового номера земельного участка;
- 29:00-6.140 — водоохранная зона.

**Каталог координат поворотных точек границ территории
объекта культурного наследия (памятника истории и культуры)
народов Российской Федерации
«Церковь Рождественская»**

Система координат МСК-29, зона – 2

Номер точки	Координаты		Горизонтальное проложение, м	Дирекционный угол
	X	Y		
1	711238.24	2497095.70		
			17,40	50° 09,1'
2	711249.39	2497109.06		
			25,15	91° 46,6'
3	711248.61	2497134.20		
			35,83	181° 08,1'
4	711212.79	2497133.49		
			39,11	271° 53,4'
5	711214.08	2497094.40		
			24,19	3° 04,8'
1	711238.24	2497095.70		

Площадь территории объекта культурного наследия – 1304 кв. м.

Координаты поворотных точек границ территории объекта культурного наследия определены методом спутниковых геодезических измерений, среднеквадратическая погрешность M_t составляет 0,1 м.

**Описание границы территории объекта культурного наследия
(памятника истории и культуры) народов Российской Федерации
«Церковь Рождественская»**

Граница территории объекта культурного наследия проходит:

от точки 1 до точки 2 – северо-западная граница, проходит на северо-восток по оврагу, в 8 метрах от северо-западной стороны объекта «Церковь Рождественская»;

от точки 2 до точки 3 – северная граница, проходит на восток параллельно северной стороне объекта «Церковь Рождественская», в 10 метрах от нее;

от точки 3 до точки 4 – восточная граница, проходит на юг параллельно восточной стороне объекта «Церковь Рождественская», в 10 метрах от нее;

от точки 4 до точки 5 – южная граница, проходит на север параллельно южной стороне объекта «Церковь Рождественская», в 16 метрах от нее.

**Каталог координат поворотных точек границ территории
объекта культурного наследия (памятника истории и культуры)
народов Российской Федерации
«Дом М.И. Мойзеровой»**

Система координат МСК-29, зона – 2

Номер точки	Координаты		Горизонтальное проложение	Дирекционный угол
	X	Y		
1	697345.87	2383902.83		
			38,29	95° 19,2'
2	697342.32	2383940.96		
			35,7	182° 15,0'
3	697306.64	2383939.56		
			36,05	280° 54,8'
4	697313.47	2383904.16		
			32,43	357° 38,9'
1	697345.87	2383902.83		

Площадь территории объекта культурного наследия – 1251 кв. м.

Координаты поворотных точек границ территории объекта культурного наследия определены методом спутниковых геодезических измерений, среднеквадратическая погрешность M_f составляет 0,1 м.

**Описание границы территории объекта культурного наследия
(памятника истории и культуры) народов Российской Федерации
«Дом М.И. Мойзеровой»**

Граница территории объекта культурного наследия проходит:

от точки 1 до точки 2 – северная граница, проходит на восток параллельно северной стороне объекта «Дом М.И. Мойзеровой», в 12 метрах от неё, по забору;

от точки 2 до точки 3 – восточная граница, проходит на юг параллельно восточной стороне объекта «Дом М.И. Мойзеровой», в 6 метрах от неё, по забору, вдоль мостков;

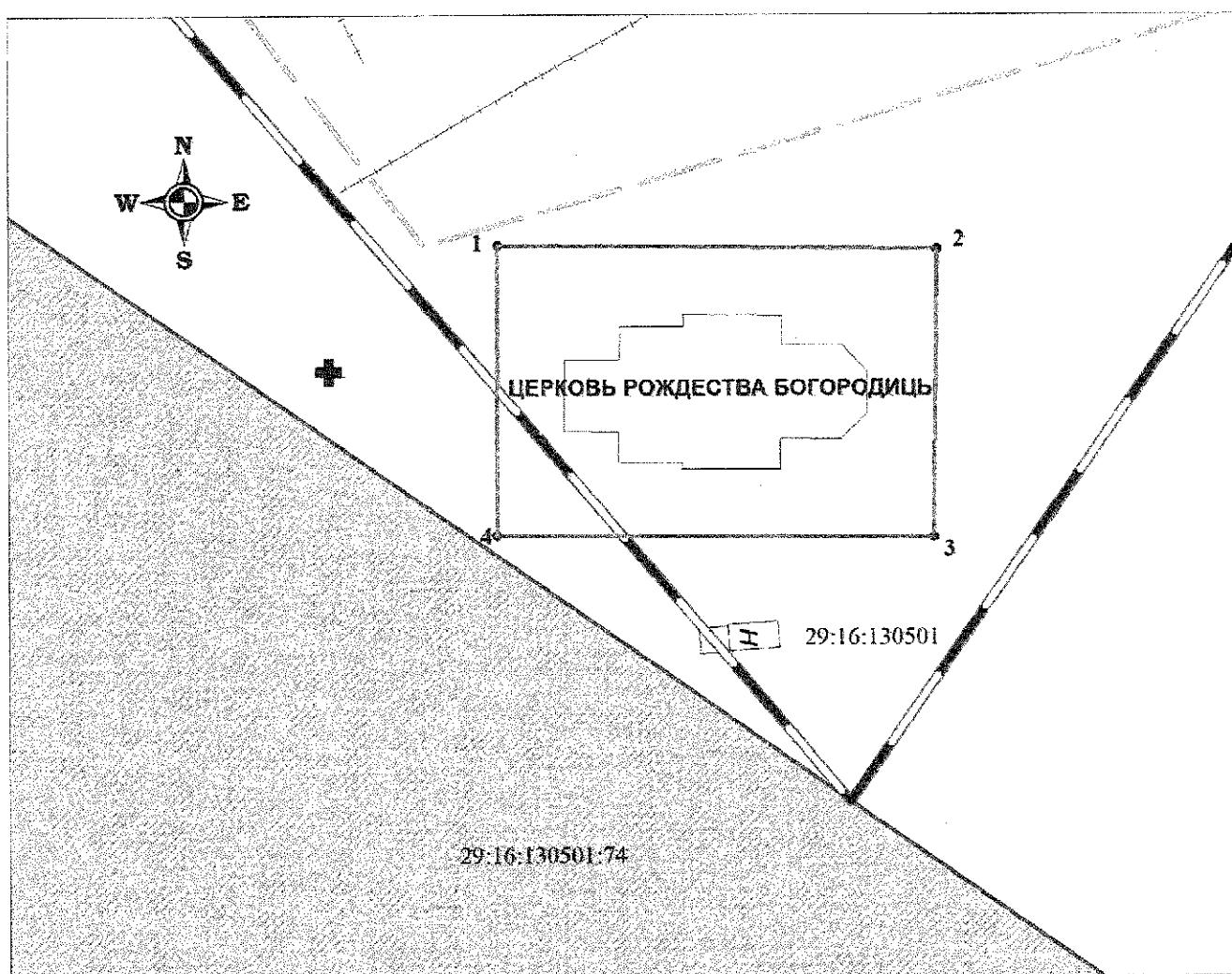
от точки 3 до точки 4 – южная граница, проходит на запад параллельно южной стороне объекта «Дом М.И. Мойзеровой», в 12,5 метрах от неё, по забору;

от точки 4 до точки 1 – западная граница проходит на север параллельно западной стороне объекта «Дом М.И. Мойзеровой», в 25 метрах от неё, по забору.

ПРИЛОЖЕНИЕ № 25
к постановлению инспекции
по охране объектов культурного
наследия Архангельской области
от 10.01.2022 № 2 -п

**План территории объекта культурного наследия
(памятника истории и культуры) народов Российской Федерации**

Наименование: ансамбль «Церковь Рождества Богородицы»,
Адрес объекта: Архангельская область, Приморский муниципальный район, сельское поселение «Пертоминское», дер. Луда



Масштаб 1:500

Условные обозначения

- граница образуемой территории;
- существующая часть границы, имеющиеся в ЕГРН сведения о которой достаточны для определения ее местоположения;
- границы кадастрового квартала;
- характерная точка границы, сведения о которой позволяют однозначно определить ее положение на местности;
- 29:16:130501 — надпись кадастрового квартала;

**Каталог координат поворотных точек границ территории
объекта культурного наследия (памятника истории и культуры)
народов Российской Федерации
«Церковь Рождества Богородицы»**

Система координат МСК-29, зона – 2

Номер точки	Координаты		Горизонтальное проложение	Дирекционный угол
	X	Y		
1	660415.55	2405686.35		
			32,27	90° 28,8'
2	660415.28	2405718.62		
			21,05	180° 42,5'
3	660394.23	2405718.36		
			32,10	270° 15,0'
4	660394.37	2405686.26		
			21,18	0° 14,6'
1	660394.37	2405686.26		

Площадь территории объекта культурного наследия – 680 кв. м.

Координаты поворотных точек границ территории объекта культурного наследия определены методом спутниковых геодезических измерений, среднеквадратическая погрешность M_t составляет 0,1 м.

**Описание границы территории объекта культурного наследия
(памятника истории и культуры) народов Российской Федерации
«Церковь Рождества Богородицы»**

Граница территории объекта культурного наследия проходит:

от точки 1 до точки 2 – северная граница проходит на восток параллельно северной стороне объекта «Церковь Рождества Богородицы», в 5 метрах от нее;

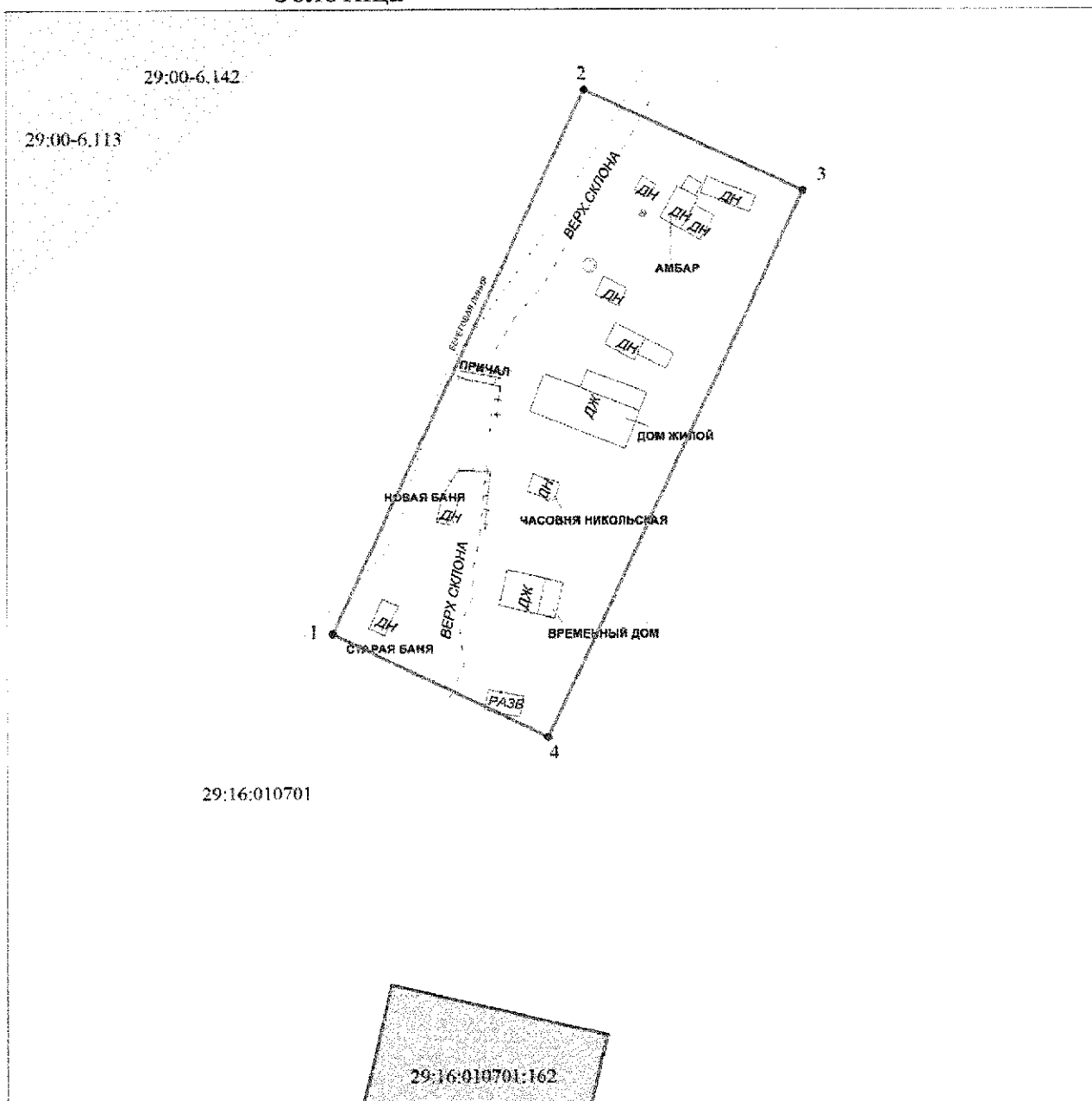
от точки 2 до точки 3 – восточная граница проходит на юг параллельно восточной стороне объекта «Церковь Рождества Богородицы» в 5 метрах от нее;

от точки 3 до точки 4 – южная граница проходит на запад параллельно южной стороне объекта «Церковь Рождества Богородицы», в 5 метрах от нее;

от точки 4 до точки 1 – западная граница проходит на север параллельно западной стороне объекта «Церковь Рождества Богородицы», в 5 метрах от нее.

ПРИЛОЖЕНИЕ № 26
к постановлению инспекции
по охране объектов культурного
наследия Архангельской области
от 10.01.2022 № 2 -п

**План территории объекта культурного наследия
(памятника истории и культуры) народов Российской Федерации
Наименование: ансамбль «Хутор рыбацкий «Това»»,
Адрес объекта: Архангельская область, Приморский муниципальный
район, сельское поселение «Талажское», дер. Нижняя
Золотица**



Условные обозначения

- граница образуемой территории;
- существующая часть границы, имеющиеся в ЕГРН сведения о которой достаточны для определения ее местоположения;
- границы кадастрового квартала;
- — характерная точка границы, сведения о которой позволяют однозначно определить ее положение на местности;
- 29:16:010701 — надпись кадастрового квартала;

**Каталог координат поворотных точек границ территории
объекта культурного наследия (памятника истории и культуры)
народов Российской Федерации
«Хутор рыбацкий “Това”»**

Система координат МСК-29, зона – 2

Номер точки	Координаты		Горизонтальное проложение	Дирекционный угол
	X	Y		
1	789670.64	2509116.32		
			108,03	24° 56,0'
2	789768.60	2509161.86		
			43,59	114° 46,7'
3	789750.33	2509201.44		
			108,66	205° 06,9'
4	789651.94	2509155.32		
			43,25	295° 37,0'
1	789670.64	2509116.32		

Площадь территории объекта культурного наследия – 4 705 кв. м.

Координаты поворотных точек границ территории объекта культурного наследия определены методом спутниковых геодезических измерений, среднеквадратическая погрешность M_f составляет 0,1 м.

**Описание границы территории объекта культурного наследия
(памятника истории и культуры) народов Российской Федерации
«Хутор рыбацкий “Това”»**

Граница территории объекта культурного наследия проходит:

от точки 1 до точки 2 – северо-западная граница проходит на северо-восток параллельно северо-западной стороне объекта «Старая баня» и «Новая баня», в 5 метрах от них, вдоль берега;

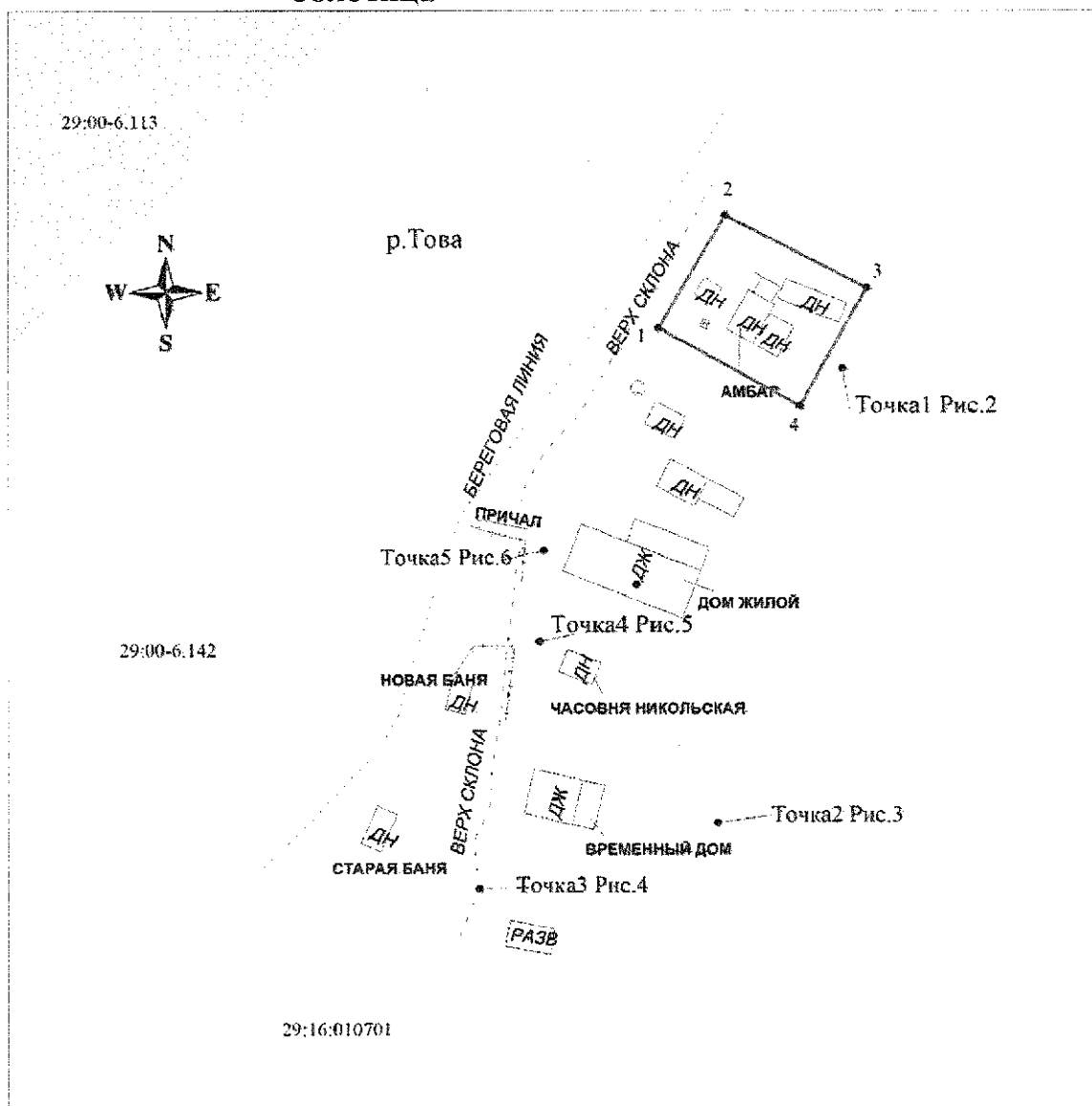
от точки 2 до точки 3 – северо-восточная граница проходит на юго-восток параллельно северо-восточной стороне объекта «Амбар» в 5 метрах от нее;

от точки 3 до точки 4 – юго-восточная граница проходит на юго-запад параллельно юго-восточной стороне объекта «Временный дом», в 5 метрах от него;

от точки 4 до точки 1 – юго-западная граница проходит на северо-запад параллельно юго-западной стороне объекта «Старая баня», в 5 метрах от нее.

ПРИЛОЖЕНИЕ № 27
 к постановлению инспекции
 по охране объектов культурного
 наследия Архангельской области
 от 10.01.2022 № 2 -п

План территории объекта культурного наследия
(памятника истории и культуры) народов Российской Федерации
 Наименование: «Амбар»
 в составе ансамбля «Хутор рыбацкий “Това”»,
 Адрес объекта: Архангельская область, Приморский муниципальный район, сельское поселение «Талажское», дер. Нижняя Золотица



Масштаб 1:800

Условные обозначения

- граница образуемой территории;
- существующая часть границы, имеющиеся в ЕГРН сведения о которой достаточны для определения ее местоположения;
- границы кадастрового квартала;
- — характерная точка границы, сведения о которой позволяют однозначно определить ее положение на мес.
- 29:16:010701 — надпись кадастрового квартала;

**Каталог координат поворотных точек границ территории
объекта культурного наследия (памятника истории и культуры)
народов Российской Федерации
«Амбар»**

Система координат МСК-29, зона – 2

Номер точки	Координаты		Горизонтальное проложение	Дирекционный угол
	X	Y		
1	789745.64	2509165.83		
			18,81	30° 36,8'
2	789761.83	2509175.41		
			22,9	117° 00,8'
3	789751.43	2509195.81		
			19,61	209° 18,6'
4	789734.33	2509186.21		
			23,31	299° 01,7'
1	789745.64	2509165.83		

Площадь территории объекта культурного наследия – 444 кв. м.

Координаты поворотных точек границ территории объекта культурного наследия определены методом спутниковых геодезических измерений, среднеквадратическая погрешность M_c составляет 0,1 м.

**Описание границы территории объекта культурного наследия
(памятника истории и культуры) народов Российской Федерации
«Амбар»**

Граница территории объекта культурного наследия проходит:

от точки 1 до точки 2 – северо-западная граница проходит на северо-восток параллельно северо-западной стороне объекта «Амбар», в 8,5 метрах от нее;

от точки 2 до точки 3 – северо-восточная граница проходит на юго-восток параллельно северо-восточной стороне объекта «Амбар», в 5 метрах от нее;

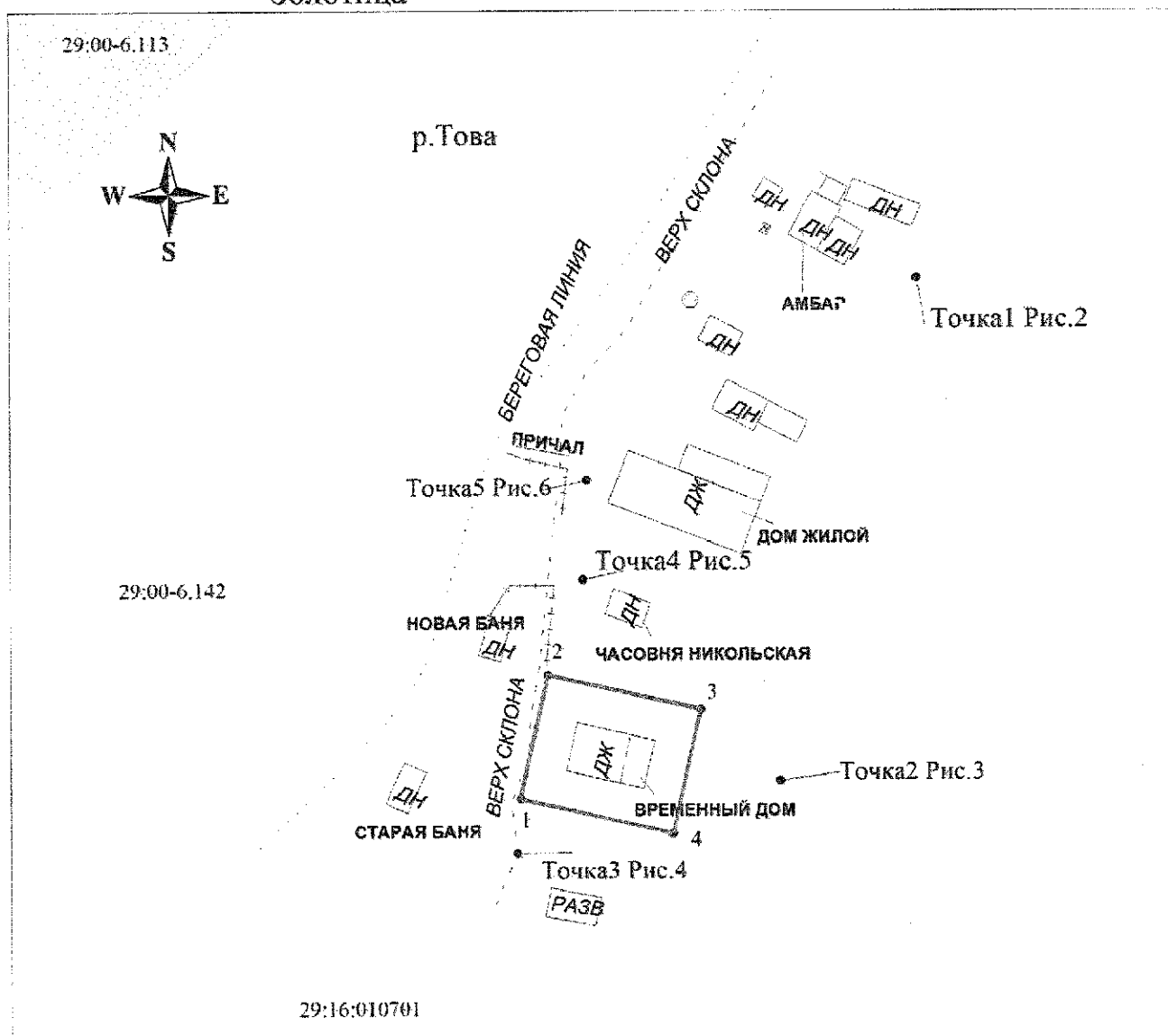
от точки 3 до точки 4 – юго-восточная граница проходит на юго-запад параллельно юго-восточной стороне объекта «Амбар», в 10 метрах от нее;

от точки 4 до точки 1 – юго-западная граница проходит на северо-запад параллельно юго-западной стороне объекта «Амбар», в 5 метрах от нее.

ПРИЛОЖЕНИЕ № 28
к постановлению инспекции
по охране объектов культурного
наследия Архангельской области
от 10.01.2022 № 2 -п

**План территории объекта культурного наследия
(памятника истории и культуры) народов Российской Федерации**

Наименование: «Временный дом»,
Адрес объекта: Архангельская область, Приморский муниципальный район, сельское поселение «Талажское», дер. Нижняя Золотица



Масштаб 1:800

Условные обозначения

- граница образуемой территории;
- существующая часть границы, имеющиеся в ЕГРН сведения о которой достаточны для определения ее местоположения;
- границы кадастрового квартала;
- характерная точка границы, сведения о которой позволяют однозначно определить ее положение на местности;
- — надпись кадастрового квартала.

29:16:010701

**Каталог координат поворотных точек границ территории
объекта культурного наследия (памятника истории и культуры)
народов Российской Федерации
«Временный дом»**

Система координат МСК-29, зона – 2

Номер точки	Координаты		Горизонтальное проложение	Дирекционный угол
	X	Y		
1	789 672,13	2 509 140,48		
			18,81	30° 36,8'
2	789 688,23	2 509 144,11		
			22,9	117° 00,8'
3	789 683,75	2 509 164,01		
			19,61	209° 18,6'
4	789 667,65	2 509 160,38		
			23,31	299° 01,7'
1	789 672,13	2 509 140,48		

Площадь территории объекта культурного наследия – 341 кв. м.

Координаты поворотных точек границ территории объекта культурного наследия определены методом спутниковых геодезических измерений, среднеквадратическая погрешность M_c составляет 0,1 м.

**Описание границы территории объекта культурного наследия
(памятника истории и культуры) народов Российской Федерации
«Временный дом»**

Граница территории объекта культурного наследия проходит:

от точки 1 до точки 2 – западная граница проходит на север параллельно западной стороне объекта «Временный дом», в 5 метрах от нее;

от точки 2 до точки 3 – северная граница проходит на восток параллельно северной стороне объекта «Временный дом», в 5 метрах от нее;

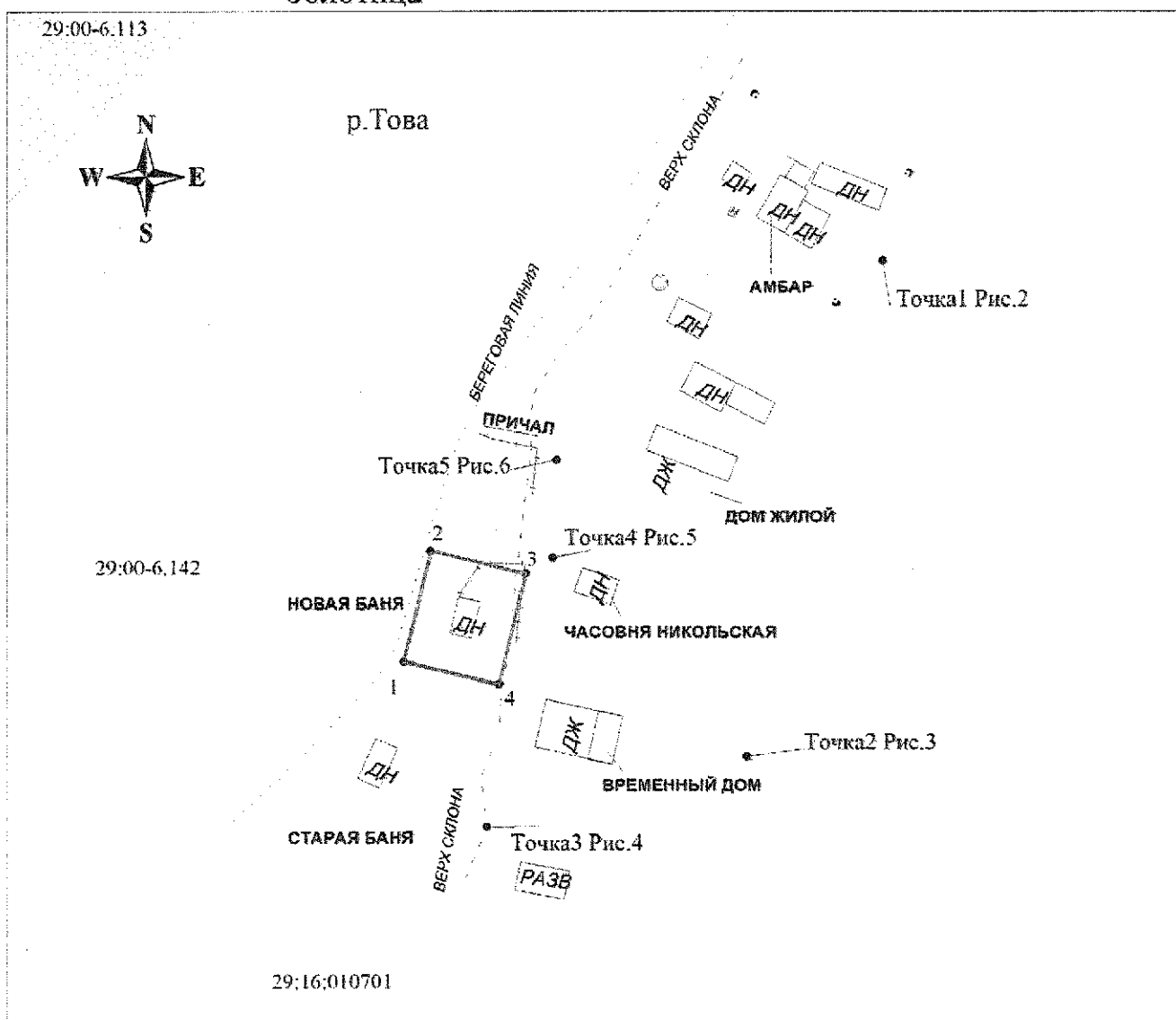
от точки 3 до точки 4 – восточная граница проходит на юг параллельно восточной стороне объекта «Временный дом» в 5 метрах от нее;

от точки 4 до точки 1 – южная граница проходит на запад параллельно южной стороне объекта «Временный дом», в 5 метрах от нее.

ПРИЛОЖЕНИЕ № 29
к постановлению инспекции
по охране объектов культурного
наследия Архангельской области
от 10.01.2022 № 2 -п

**План территории объекта культурного наследия
(памятника истории и культуры) народов Российской Федерации**

Наименование: «Новая баня»,
Адрес объекта: Архангельская область, Приморский муниципальный район, сельское поселение «Талажское», дер. Нижняя Золотица



Условные обозначения

- граница образуемой территории;
- существующая часть границы, имеющиеся в ЕГРН сведения о которой достаточны для определения ее местоположения;
- границы кадастрового квартала;
- — характерная точка границы, сведения о которой позволяют однозначно определить ее положение на местности;
- 29:16:010701 — надпись кадастрового квартала.

**Каталог координат поворотных точек границ территории
объекта культурного наследия (памятника истории и культуры)
народов Российской Федерации
«Новая баня»**

Система координат МСК-29, зона – 2

Номер точки	Координаты		Горизонтальное проложение	Дирекционный угол
	X	Y		
1	789 687,09	2 509 129,02		
			15,00	193° 43,8'
2	789 701,55	2 509 132,58		
			12,94	283° 54,4'
3	789 698,55	2 509 145,14		
			14,92	14° 14,5'
4	789 684,09	2 509 141,58		
			14,89	13° 49,9'
1	789 687,09	2 509 129,02		

Площадь территории объекта культурного наследия – 192 кв. м.

Координаты поворотных точек границ территории объекта культурного наследия определены методом спутниковых геодезических измерений, среднеквадратическая погрешность M_{\pm} составляет 0,1 м.

**Описание границы территории объекта культурного наследия
(памятника истории и культуры) народов Российской Федерации
«Новая баня»**

Граница территории объекта культурного наследия проходит:

от точки 1 до точки 2 – западная граница проходит на север параллельно западной стороне объекта «Новая баня», в 5 метрах от нее, вдоль берега реки Това.

от точки 2 до точки 3 – северная граница проходит на восток параллельно северной стороне объекта «Новая баня», в 5 метрах от нее;

от точки 3 до точки 4 – восточная граница проходит на юг параллельно восточной стороне объекта «Новая баня» в 5 метрах от нее;

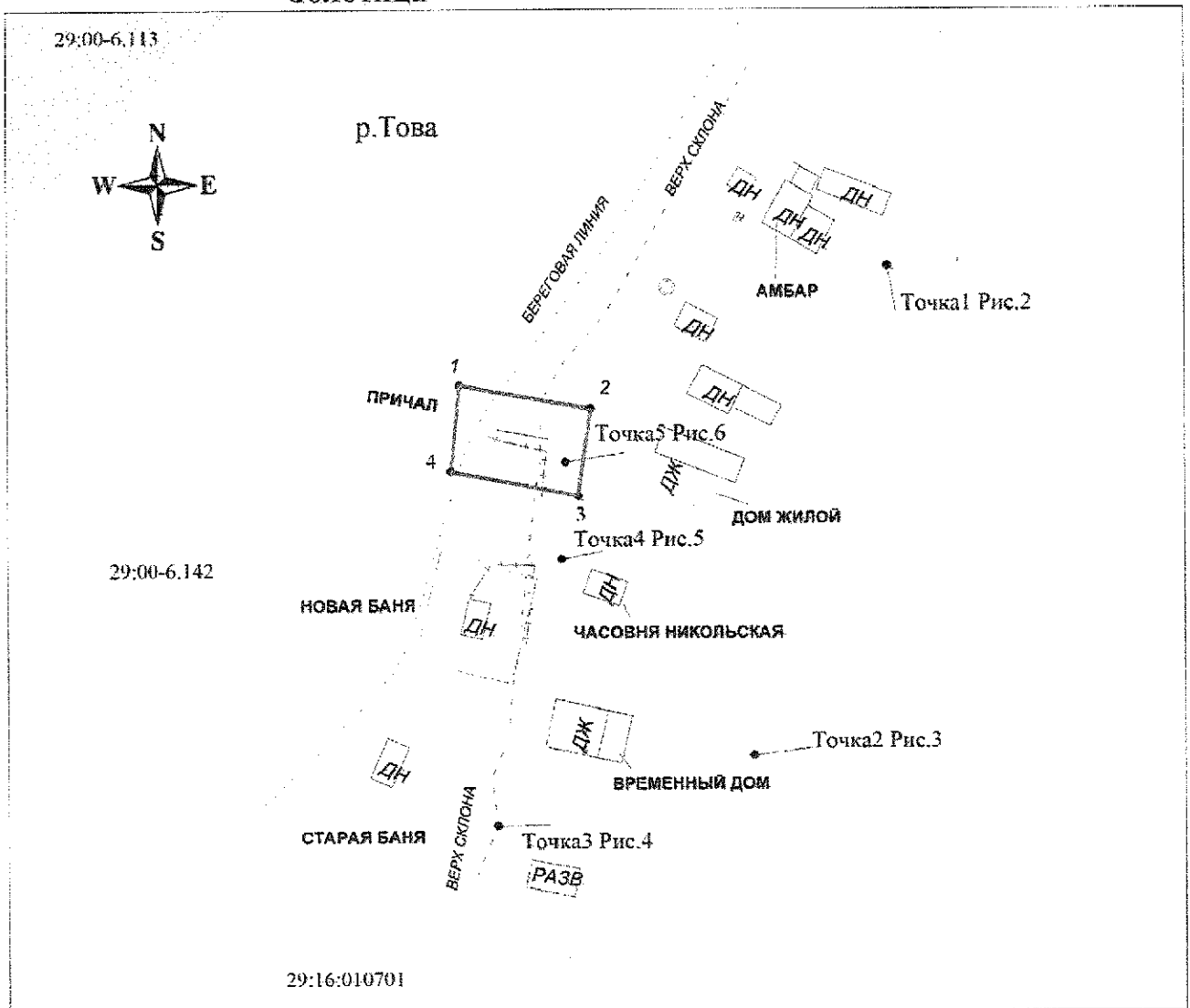
от точки 4 до точки 1 – южная граница проходит на запад параллельно южной стороне объекта «Новая баня», в 5 метрах от нее.

ПРИЛОЖЕНИЕ № 30
к постановлению инспекции
по охране объектов культурного
наследия Архангельской области
от 10.01.2022 № 2 -П

План территории объекта культурного наследия
(памятника истории и культуры) народов Российской Федерации

Наименование: «Причал»,

Адрес объекта: Архангельская область, Приморский муниципальный район, сельское поселение «Талажское», дер. Нижняя Золотица



Масштаб 1:800

Условные обозначения

- граница образуемой территории;
 - существующая часть границы, имеющиеся в ЕГРН сведения о которой достаточны для определения ее местоположения;
 - границы кадастрового квартала;
 - — характерная точка границы, сведения о которой позволяют однозначно определить ее положение на мес.
- 29:16:010701 — надпись кадастрового квартала;

**Каталог координат поворотных точек границ территории
объекта культурного наследия (памятника истории и культуры)
народов Российской Федерации
«Причал»**

Система координат МСК-29, зона – 2

Номер точки	Координаты		Горизонтальное проложение	Дирекционный угол
	X	Y		
1	789723.90	2509135.02		
			17,86	100° 25,0'
2	789720.67	2509152.59		
			11,68	188° 13,2'
3	789709.11	2509150.92		
			17,31	280° 45,1'
4	789712.34	2509133.91		
			11,61	5° 29,1'
1	789723.90	2509135.02		

Площадь территории объекта культурного наследия – 204 кв. м.

Координаты поворотных точек границ территории объекта культурного наследия определены методом спутниковых геодезических измерений, среднеквадратическая погрешность M_{\pm} составляет 0,1 м.

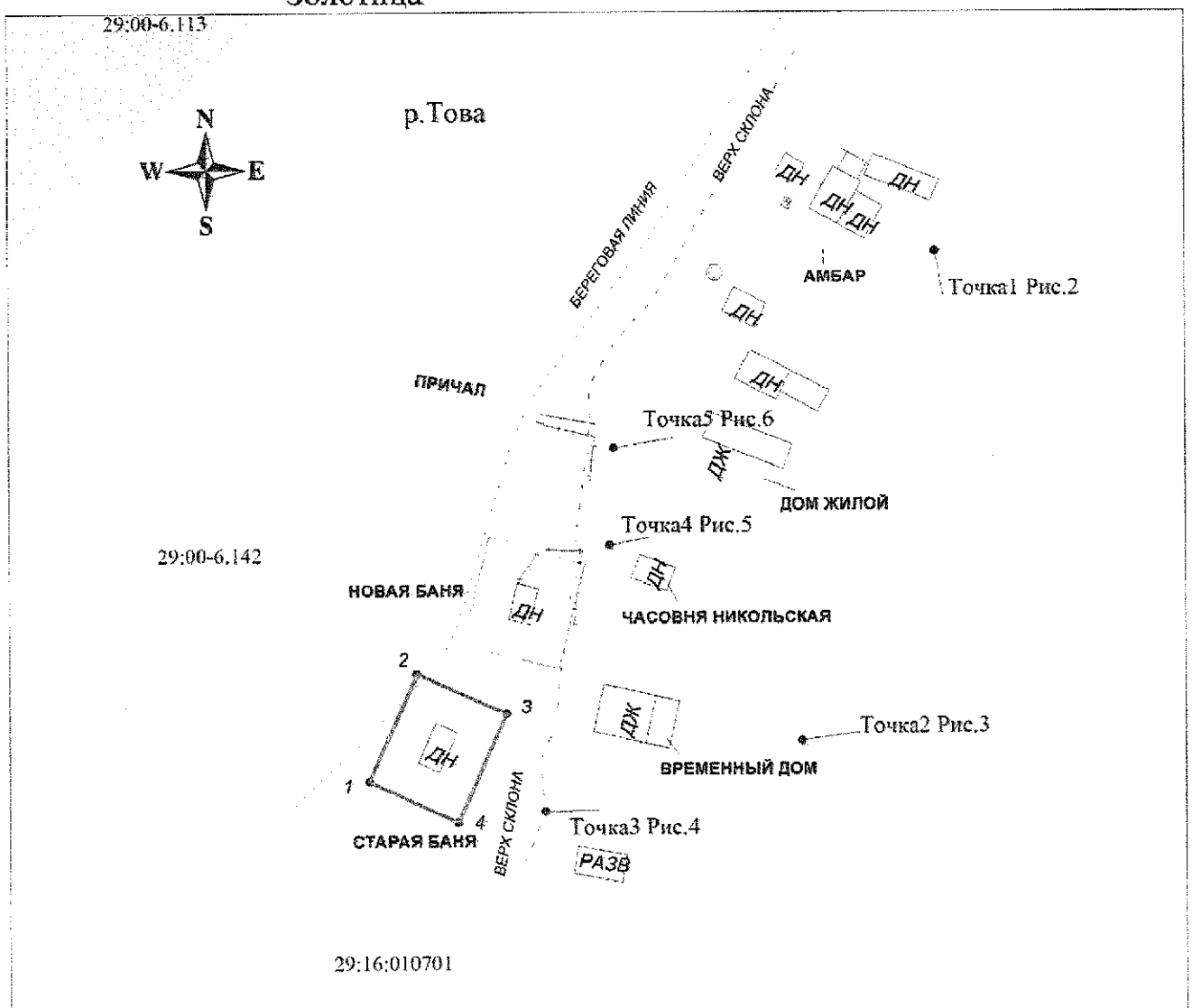
**Описание границы территории объекта культурного наследия
(памятника истории и культуры) народов Российской Федерации
«Причал»**

Граница территории объекта культурного наследия проходит:
от точки 1 до точки 2 – северная граница проходит на восток параллельно северной стороне объекта «Причал», в 5 метрах от нее;
от точки 2 до точки 3 – восточная граница проходит на юг параллельно восточной стороне объекта «Причал» в 5 метрах от нее;
от точки 3 до точки 4 – южная граница проходит на запад параллельно южной стороне объекта «Причал», в 5 метрах от нее;
от точки 4 до точки 1 – западная граница проходит на север параллельно западной стороне объекта «Причал», в 5 метрах от нее, вдоль берега реки Това.

ПРИЛОЖЕНИЕ № 31
к постановлению инспекции
по охране объектов культурного
наследия Архангельской области
от 10.01.2022 № *д* -п

**План территории объекта культурного наследия
(памятника истории и культуры) народов Российской Федерации**

Наименование: «Старая баня»,
Адрес объекта: Архангельская область, Приморский муниципальный район, сельское поселение «Талажское», дер. Нижняя Золотица



Масштаб 1:800

Условные обозначения

- граница образуемой территории;
- существующая часть границы, имеющиеся в ЕГРН сведения о которой достаточны для определения ее местоположения;
- границы кадастрового квартала;
- — характерная точка границы, сведения о которой позволяют однозначно определить ее положение на мес.
- 29:16:010701 — надпись кадастрового квартала;
- 29:00-6.142 — водоохранная зона.

**Каталог координат поворотных точек границ территории
объекта культурного наследия (памятника истории и культуры)
народов Российской Федерации
«Старая баня»**

Система координат МСК-29, зона – 2

Номер точки	Координаты		Горизонтальное проложение	Дирекционный угол
	X	Y		
1	789669.08	2509116.34		
			15,88	24° 24,1'
2	789683.54	2509122.9		
			13,09	114° 36,4'
3	789678.09	2509134.8		
			15,83	204° 02,4'
4	789663.63	2509128.35		
			13,19	294° 24,5'
1	789669.08	2509116.34		

Площадь территории объекта культурного наследия – 208 кв. м.

Координаты поворотных точек границ территории объекта культурного наследия определены методом спутниковых геодезических измерений, среднеквадратическая погрешность M_f составляет 0,1 м.

**Описание границы территории объекта культурного наследия
(памятника истории и культуры) народов Российской Федерации
«Старая баня»**

Граница территории объекта культурного наследия проходит:

от точки 1 до точки 2 – западная граница проходит на север параллельно западной стороне объекта «Старая баня», в 5 метрах от нее, вдоль берега реки Това.

от точки 2 до точки 3 – северная граница проходит на восток параллельно северной стороне объекта «Старая баня», в 5 метрах от нее;

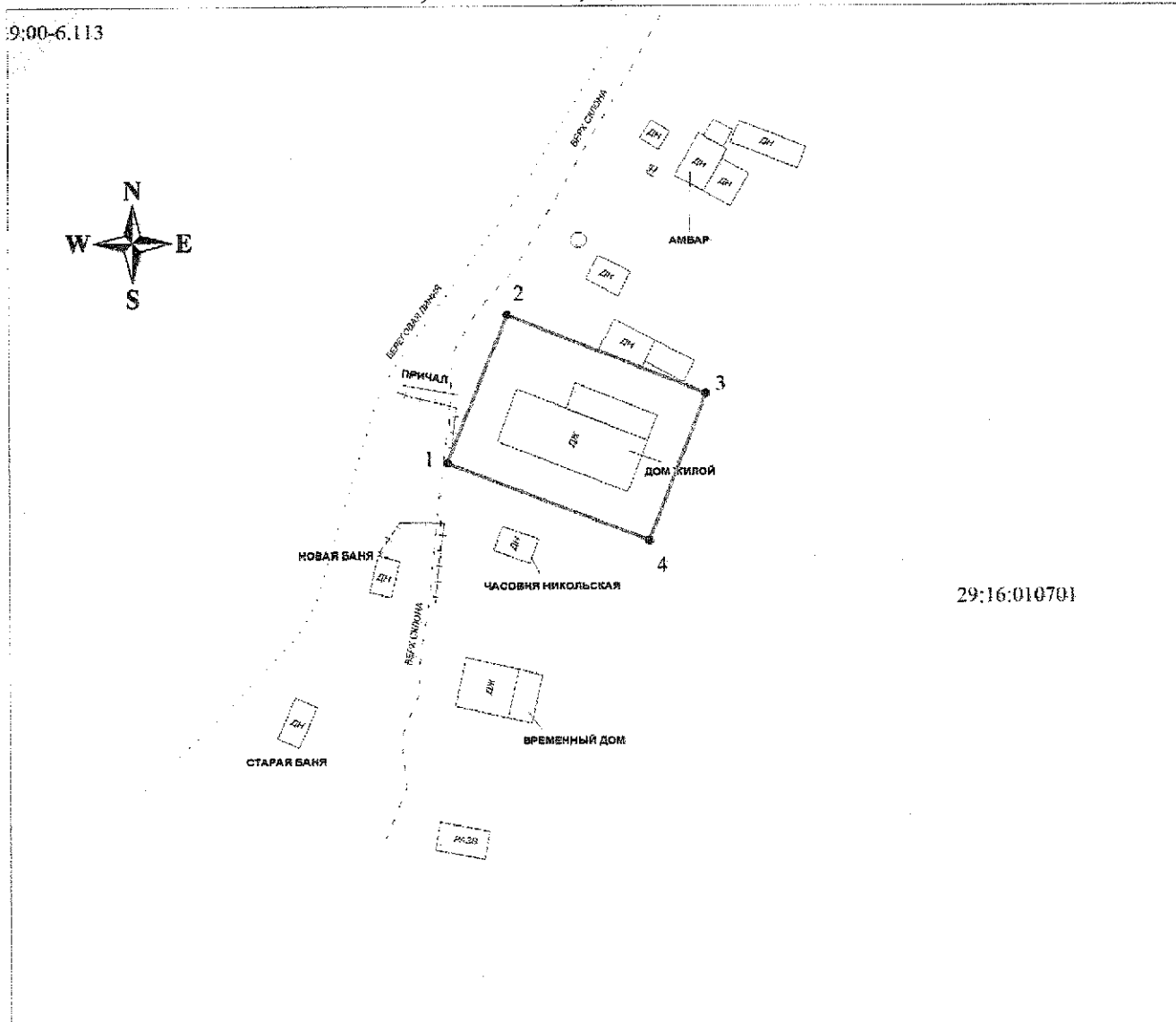
от точки 3 до точки 4 – восточная граница проходит на юг параллельно восточной стороне объекта «Старая баня» в 5 метрах от нее;

от точки 4 до точки 1 – южная граница проходит на запад параллельно южной стороне объекта «Старая баня», в 5 метрах от нее.

ПРИЛОЖЕНИЕ № 32
к постановлению инспекции
по охране объектов культурного
наследия Архангельской области
от 10.01.2022 № 2 -п

**План территории объекта культурного наследия
(памятника истории и культуры) народов Российской Федерации**

Наименование: «Дом жилой»,
в составе ансамбля «Хутор рыбацкий “Това”»
Адрес объекта: Архангельская область, Приморский муниципальный
район, сельское поселение «Талажское», дер. Нижняя
Золотица, выс. Това, д. 1



Масштаб 1:800

Условные обозначения

- граница образуемой территории;
 - существующая часть границы, имеющиеся в ЕГРН сведения о которой достаточны для определения ее местоположения;
 - границы кадастрового квартала;
 - — характерная точка границы, сведения о которой позволяют однозначно определить ее положение на мес.
 - надпись кадастрового квартала.
- 29:16:010701

**Каталог координат поворотных точек границ территории
объекта культурного наследия (памятника истории и культуры)
народов Российской Федерации
«Дом жилой»**

Система координат МСК-29, зона – 2

Номер точки	Координаты		Горизонтальное проложение	Дирекционный угол
	X	Y		
1	789707.86	2509145.49		
			20,91	22° 13,4'
2	789727.22	2509153.40		
			28,22	111° 36,1'
3	789716.83	2509179.64		
			20,75	201° 14,9'
4	789697.49	2509172.12		
			28,58	291° 16,6'
1	789707.86	2509145.49		

Площадь территории объекта культурного наследия – 592 кв. м.

Координаты поворотных точек границ территории объекта культурного наследия определены методом спутниковых геодезических измерений, среднеквадратическая погрешность M_c составляет 0,1 м.

**Описание границы территории объекта культурного наследия
(памятника истории и культуры) народов Российской Федерации
«Дом жилой»**

Граница территории объекта культурного наследия проходит:

от точки 1 до точки 2 – северо-западная граница проходит на северо-восток параллельно северо-западной стороне объекта «Дом жилой», в 5 метрах от нее, вдоль берега реки Това;

от точки 2 до точки 3 – северо-восточная граница проходит на юго-восток параллельно северо-восточной стороне объекта «Дом жилой», в 5 метрах от нее;

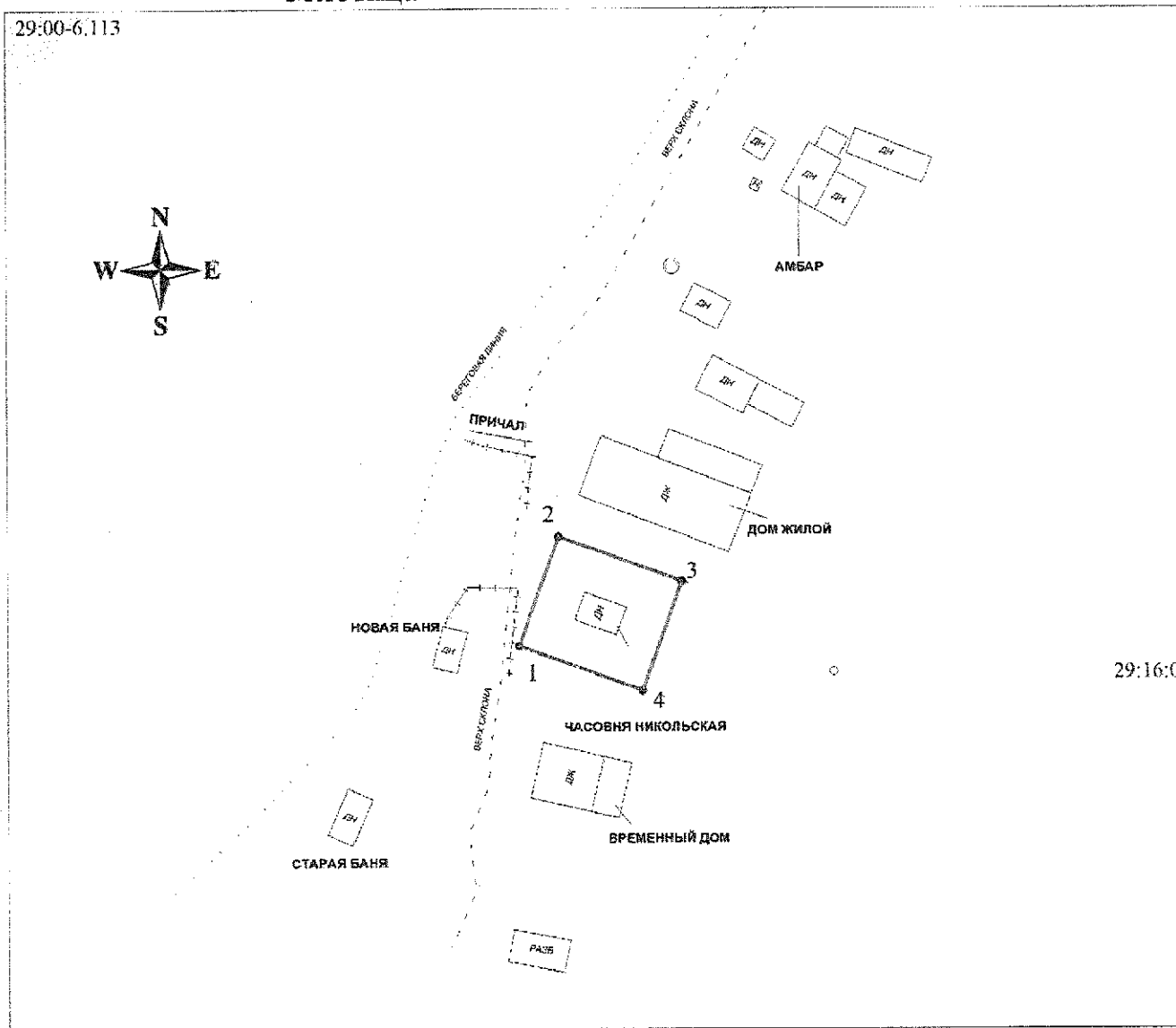
от точки 3 до точки 4 – юго-восточная граница проходит на юго-запад параллельно юго-восточной стороне объекта «Дом жилой» в 5 метрах от нее;

от точки 4 до точки 1 – юго-западная граница проходит на северо-запад параллельно юго-западной стороне объекта «Дом жилой», в 5 метрах от нее.

ПРИЛОЖЕНИЕ № 33
к постановлению инспекции
по охране объектов культурного
наследия Архангельской области
от 10.01.2022 № 2 -П

**План территории объекта культурного наследия
(памятника истории и культуры) народов Российской Федерации**

Наименование: «Часовня Никольская»
в составе ансамбля «Хутор рыбацкий “Това”»,
Адрес объекта: Архангельская область, Приморский муниципальный район, сельское поселение «Талажское», дер. Нижняя Золотица



Масштаб 1:800

Условные обозначения

- граница образуемой территории;
- существующая часть границы, имеющиеся в ЕГРН сведения о которой достаточны для определения ее местоположения;
- границы кадастрового квартала;
- — характерная точка границы, сведения о которой позволяют однозначно определить ее положение на местности;
- надпись кадастрового квартала.

29:16:010701

**Каталог координат поворотных точек границ территории
объекта культурного наследия (памятника истории и культуры)
народов Российской Федерации
«Часовня Никольская»**

Система координат МСК-29, зона – 2

Номер точки	Координаты		Горизонтальное проложение	Дирекционный угол
	X	Y		
1	789693.22	2509145.12		
			13,37	19° 56,4'
2	789705.79	2509149.68		
			15,11	109° 51,0'
3	789700.66	2509163.89		
			13,37	199° 56,4'
4	789688.09	2509159.33		
			15,11	289° 51,0'
1	789693.22	2509145.12		

Площадь территории объекта культурного наследия – 202 кв. м.

Координаты поворотных точек границ территории объекта культурного наследия определены методом спутниковых геодезических измерений, среднеквадратическая погрешность M_c составляет 0,1 м.

**Описание границы территории объекта культурного наследия
(памятника истории и культуры) народов Российской Федерации
«Часовня Никольская»**

Граница территории объекта культурного наследия проходит:

от точки 1 до точки 2 – северо-западная граница проходит на северо-восток параллельно северо-западной стороне объекта «Часовня Никольская», в 5 метрах от нее, вдоль берега реки Това;

от точки 2 до точки 3 – северо-восточная граница проходит на юго-восток параллельно северо-восточной стороне объекта «Часовня Никольская», в 5 метрах от нее;

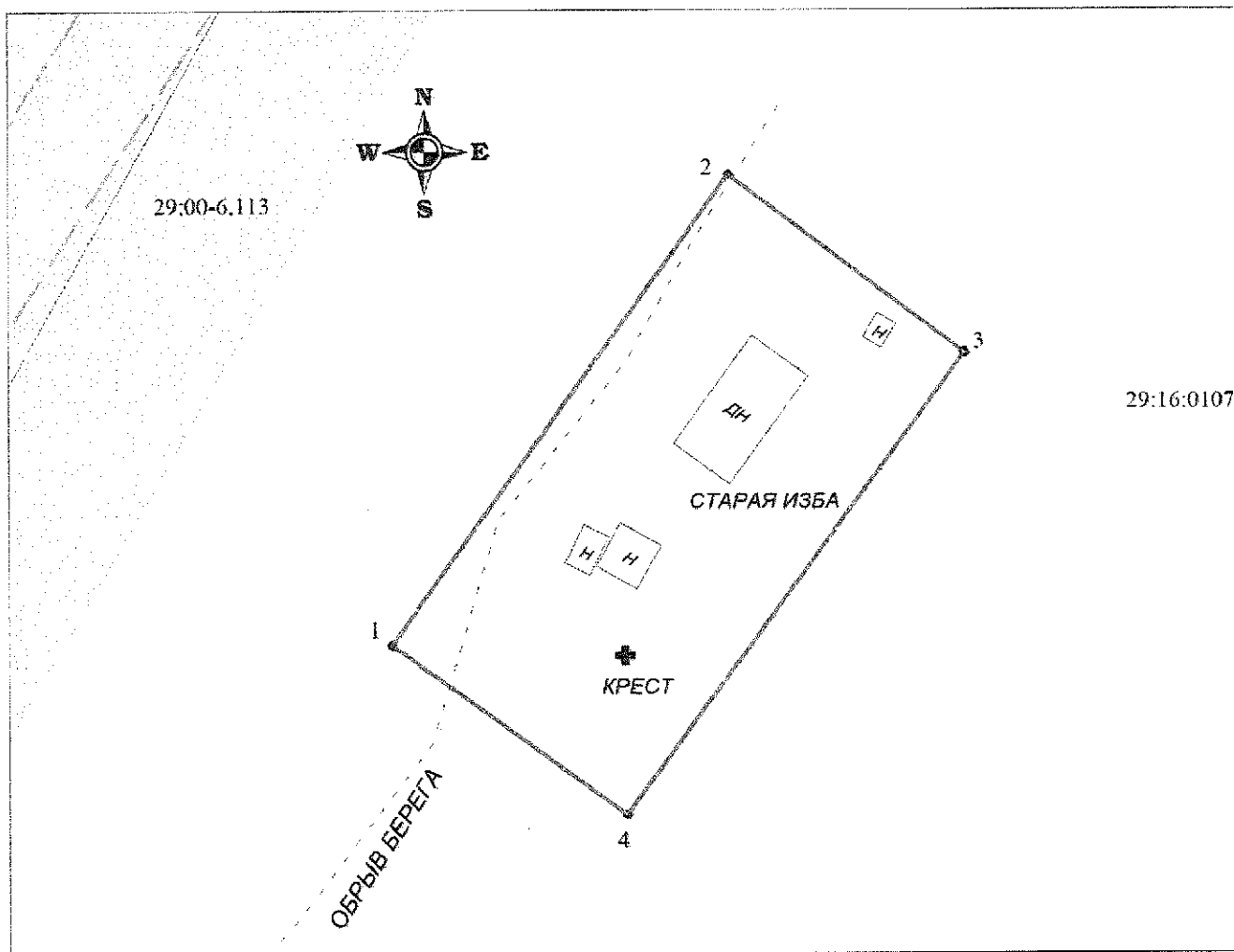
от точки 3 до точки 4 – юго-восточная граница проходит на юго-запад параллельно юго-восточной стороне объекта «Часовня Никольская», в 5 метрах от нее;

от точки 4 до точки 1 – юго-западная граница проходит на северо-запад параллельно юго-западной стороне объекта «Часовня Никольская», в 5 метрах от нее.

ПРИЛОЖЕНИЕ № 34
к постановлению инспекции
по охране объектов культурного
наследия Архангельской области
от 10.01.2022 № 2 -п

**План территории объекта культурного наследия
(памятника истории и культуры) народов Российской Федерации**

Наименование: ансамбль «Тоня «Ручеек»»,
Адрес объекта: Архангельская область, Приморский муниципальный район, сельское поселение «Талажское», берег Белого моря 2,7 км на север от дер. Нижняя Золотица



Масштаб 1:300

Условные обозначения

- | | |
|--------------|---|
| — | — граница образуемой территории; |
| — | — существующая часть границы, имеющиеся в ЕГРН сведения о которой достаточны для определения ее местоположения; |
| — | — границы кадастрового квартала; |
| • | — характерная точка границы, сведения о которой позволяют однозначно определить ее положение на местности; |
| 29:16:010701 | — надпись кадастрового квартала; |
| 29:00-6.113 | — прибрежная защитная полоса. |

**Каталог координат поворотных точек границ территории
объекта культурного наследия (памятника истории и культуры)
народов Российской Федерации
«Тоня “Ручеек”»**

Система координат МСК-29, зона – 2

Номер точки	Координаты		Горизонтальное проложение	Дирекционный угол
	X	Y		
1	781711.95	2500421.37		
			25,95	35° 46,4'
2	781733.01	2500436.54		
			13,30	126° 50,1'
3	781725.03	2500447.19		
			25,76	216° 18,5'
4	781704.28	2500431.94		
			13,06	305° 59,5'
1	781711.95	2500421.37		

Площадь территории объекта культурного наследия – 341 кв. м.

Координаты поворотных точек границ территории объекта культурного наследия определены методом спутниковых геодезических измерений, среднеквадратическая погрешность M_t составляет 0,1 м.

**Описание границы территории объекта культурного наследия
(памятника истории и культуры) народов Российской Федерации
«Тоня “Ручеек”»**

Граница территории объекта культурного наследия проходит:

от точки 1 до точки 2 – северо-западная граница проходит на северо-восток параллельно северо-западной стороне объекта «Старая изба», в 5 метрах от нее, вдоль берега Белого моря;

от точки 2 до точки 3 – северо-восточная граница проходит на юго-восток параллельно северо-восточной стороне объекта «Старая баня», в 5 метрах от нее;

от точки 3 до точки 4 – юго-восточная граница проходит на юго-запад параллельно юго-восточной стороне объекта «Старая баня» в 5 метрах от нее;

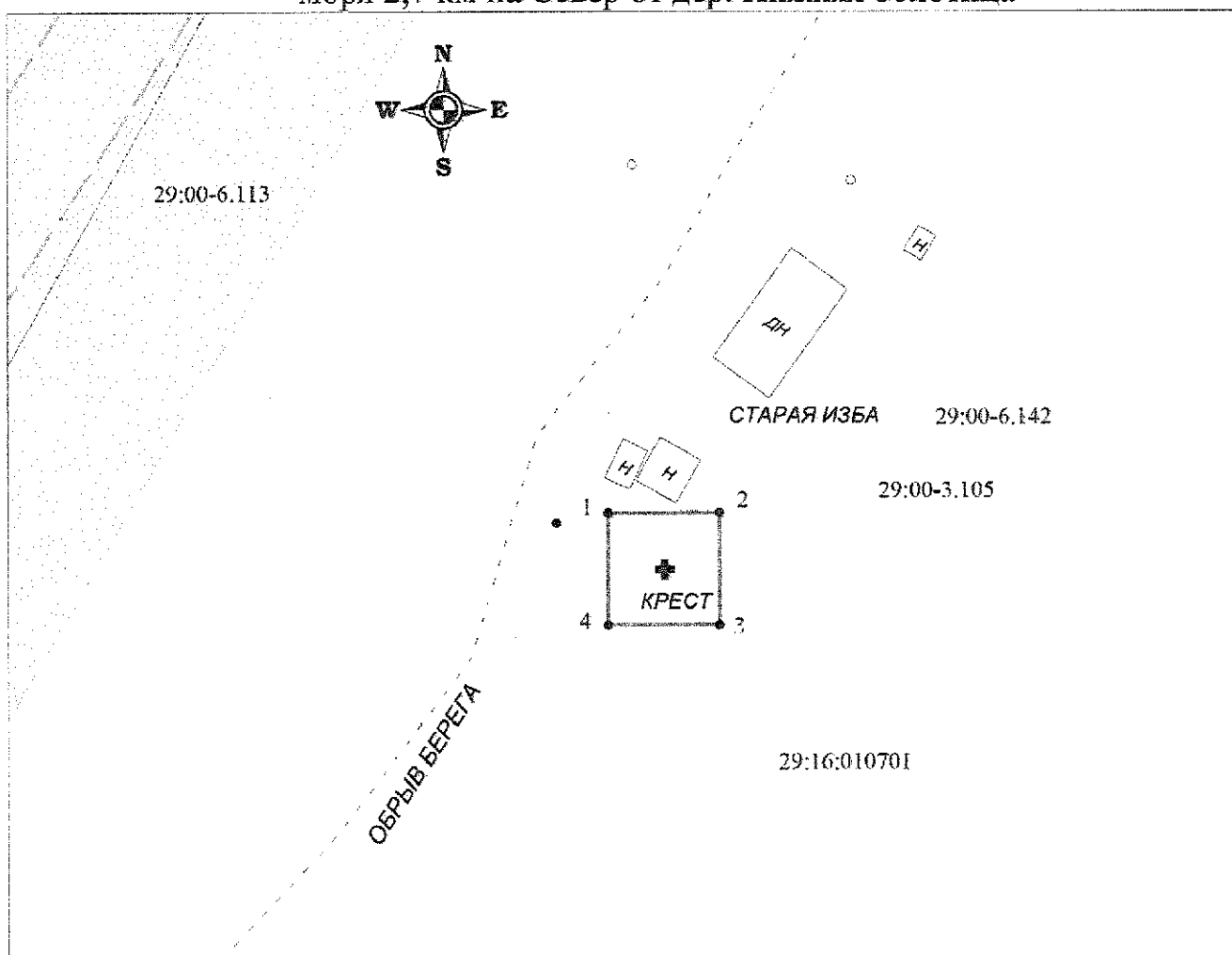
от точки 4 до точки 1 – юго-западная граница проходит на северо-запад в 5 метрах от объекта «Крест».

ПРИЛОЖЕНИЕ № 35
к постановлению инспекции
по охране объектов культурного
наследия Архангельской области
от № .01.2022 № 2-п

**План территории объекта культурного наследия
(памятника истории и культуры) народов Российской Федерации**

Наименование: «Крест», в составе ансамбля «Тоня “Ручеек”»

Адрес объекта: Архангельская область, Приморский муниципальный район, сельское поселение «Талажское», берег Белого моря 2,7 км на Север от дер. Нижняя Золотица



Масштаб 1:300

Условные обозначения

- граница образуемой территории;
- существующая часть границы, имеющиеся в ЕГРН сведения о которой достаточны для определения ее местоположения;
- границы кадастрового квартала;
- — характерная точка границы, сведения о которой позволяют однозначно определить ее положение на мес.
- 29:16:010701 — надпись кадастрового квартала;
- 29:00-6.113 — прибрежная защитная полоса.

**Каталог координат поворотных точек границ территории
объекта культурного наследия (памятника истории и культуры)
народов Российской Федерации
«Крест»**

Система координат МСК-29, зона – 2

Номер точки	Координаты		Горизонтальное проложение	Дирекционный угол
	X	Y		
1	781721.09	2500428.01		
			14,48	36° 15,6'
2	781732.77	2500436.58		
			13,13	126° 22,8'
3	781724.98	2500447.15		
			14,48	216° 15,6'
4	781713.31	2500438.58		
			13,13	306° 22,8'
1	781721.09	2500428.01		

Площадь территории объекта культурного наследия – 190 кв. м.

Координаты поворотных точек границ территории объекта культурного наследия определены методом спутниковых геодезических измерений, среднеквадратическая погрешность M_f составляет 0,1 м.

**Описание границы территории объекта культурного наследия
(памятника истории и культуры) народов Российской Федерации
«Крест»**

Граница территории объекта культурного наследия проходит:

от точки 1 до точки 2 – северо-западная граница проходит на восток параллельно северо-западной стороне объекта «Старая изба», в 5 метрах от нее, вдоль берега Белого моря;

от точки 2 до точки 3 – северо-восточная граница проходит на юго-восток параллельно северо-восточной стороне объекта «Старая изба», в 5 метрах от нее;

от точки 3 до точки 4 – юго-восточная граница проходит на юго-запад параллельно юго-восточной стороне объекта «Старая изба» в 5 метрах от нее;

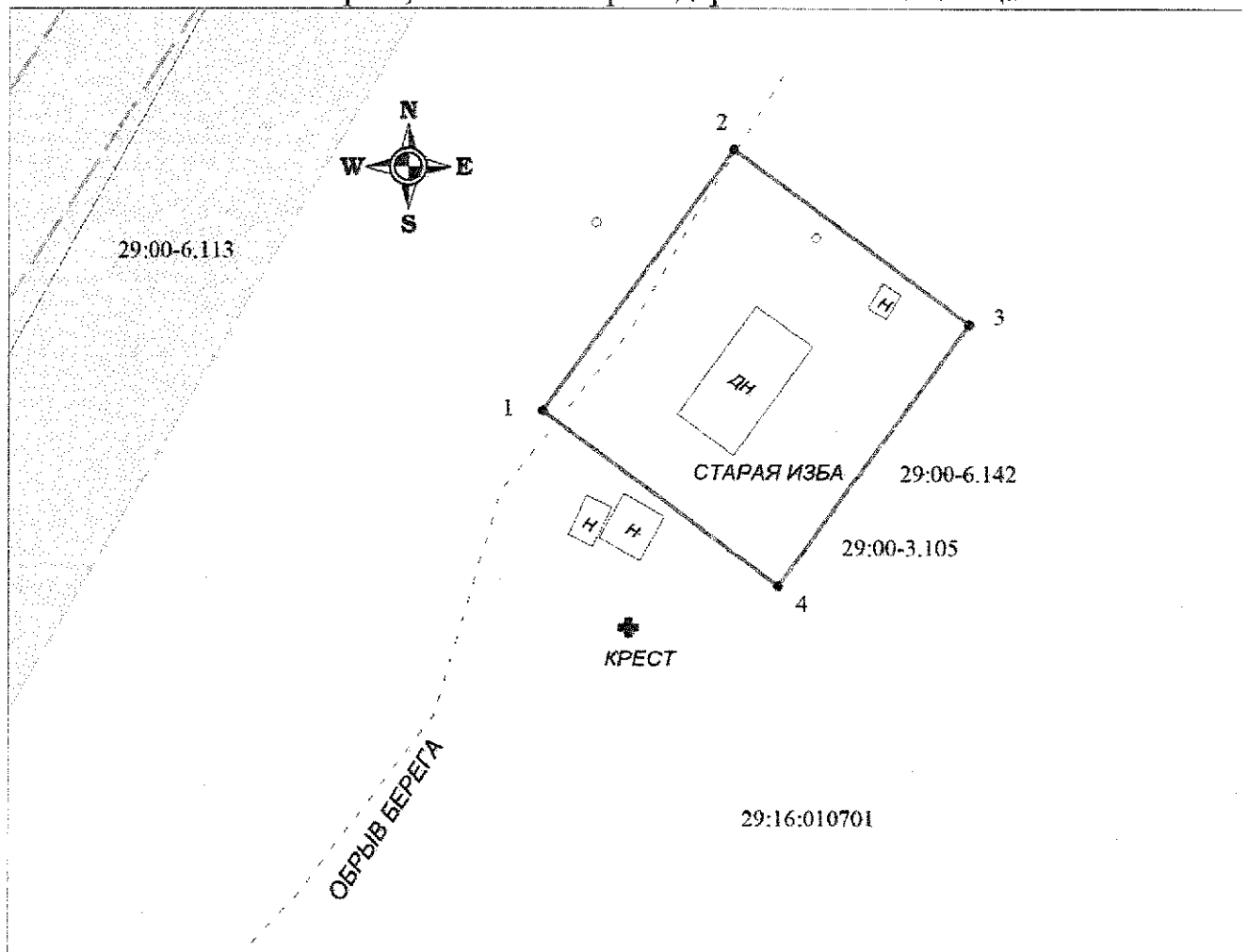
от точки 4 до точки 1 – юго-западная граница проходит на северо-запад параллельно юго-западной стороне объекта «Старая изба» в 3,5 метрах от нее.

ПРИЛОЖЕНИЕ № 36
к постановлению инспекции
по охране объектов культурного
наследия Архангельской области
от 10.01.2022 № 2 -П

**План территории объекта культурного наследия
(памятника истории и культуры) народов Российской Федерации**

Наименование: «Старая изба», в составе ансамбля «Тоня “Ручеек”»

Адрес объекта: Архангельская область, Приморский муниципальный район, сельское поселение «Талажское», берег Белого моря 2,7 км на Север от дер. Нижняя Золотица



Масштаб 1:300

Условные обозначения

- | | |
|--------------|---|
| | – граница образуемой территории; |
| | – существующая часть границы, имеющиеся в ЕГРН сведения о которой достаточны для определения ее местоположения; |
| | – границы кадастрового квартала; |
| | – характерная точка границы, сведения о которой позволяют однозначно определить ее положение на местности; |
| 29:16:010701 | – надпись кадастрового квартала; |
| 29:00-6.113 | – прибрежная защитная полоса. |

**Каталог координат поворотных точек границ территории
объекта культурного наследия (памятника истории и культуры)
народов Российской Федерации
«Старая изба»**

Система координат МСК-29, зона – 2

Номер точки	Координаты		Горизонтальное проложение	Дирекционный угол
	X	Y		
1	781721.09	2500428.01		
			14,48	36° 15,6'
2	781732.77	2500436.58		
			13,13	126° 22,8'
3	781724.98	2500447.15		
			14,48	216° 15,6'
4	781713.31	2500438.58		
			13,13	306° 22,8'
1	781721.09	2500428.01		

Площадь территории объекта культурного наследия – 190 кв. м.

Координаты поворотных точек границ территории объекта культурного наследия определены методом спутниковых геодезических измерений, среднеквадратическая погрешность M_t составляет 0,1 м.

**Описание границы территории объекта культурного наследия
(памятника истории и культуры) народов Российской Федерации
«Старая изба»**

Граница территории объекта культурного наследия проходит:

от точки 1 до точки 2 – северо-западная граница проходит на восток параллельно северо-западной стороне объекта «Старая изба», в 5 метрах от нее, вдоль берега Белого моря;

от точки 2 до точки 3 – северо-восточная граница проходит на юго-восток параллельно северо-восточной стороне объекта «Старая изба», в 5 метрах от нее;

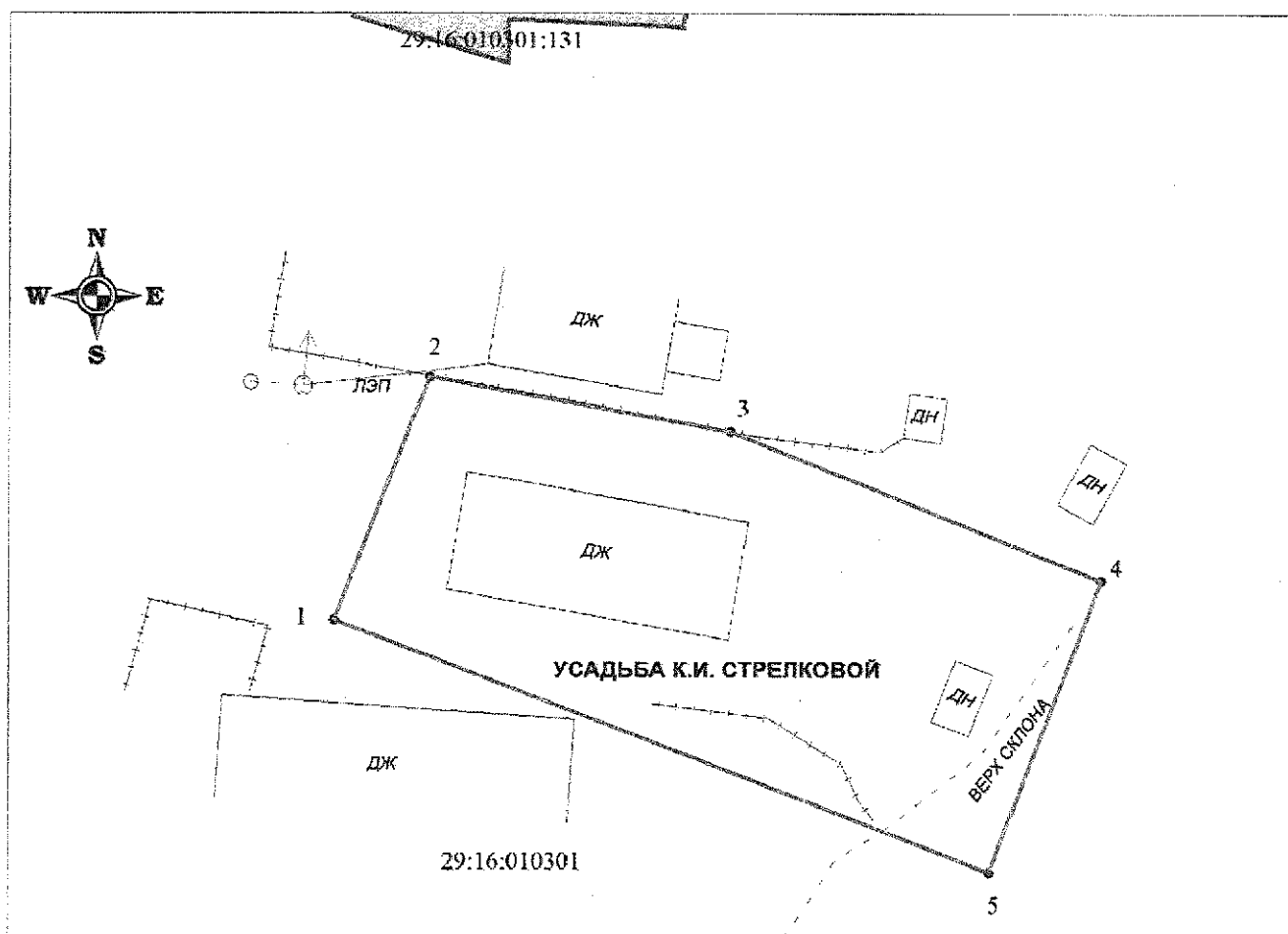
от точки 3 до точки 4 – юго-восточная граница проходит на юго-запад параллельно юго-восточной стороне объекта «Старая изба» в 5 метрах от нее;

от точки 4 до точки 1 – юго-западная граница проходит на северо-запад параллельно юго-западной стороне объекта «Старая изба» в 3,5 метрах от нее.

ПРИЛОЖЕНИЕ № 37
к постановлению инспекции
по охране объектов культурного
наследия Архангельской области
от 10.01.2022 № 2 -п

**План территории объекта культурного наследия
(памятника истории и культуры) народов Российской Федерации**

Наименование: ансамбль «Усадьба К.И. Стрелковой»,
Адрес объекта: Архангельская область, Приморский муниципальный район, сельское поселение «Талажское», дер. Нижняя Золотица, д. 19а



Условные обозначения

- граница образуемой территории;
 - существующая часть границы, имеющиеся в ЕГРН сведения о которой достаточны для определения ее местоположения;
 - границы кадастрового квартала;
 - — характерная точка границы, сведения о которой позволяют однозначно определить ее положение на мес-
- 29:16:010301 — надпись кадастрового квартала.

**Каталог координат поворотных точек границ территории
объекта культурного наследия (памятника истории и культуры)
народов Российской Федерации
«Усадьба К.И. Стрелковой»**

Система координат МСК-29, зона – 2

Номер точки	Координаты		Горизонтальное проложение	Дирекционный угол
	X	Y		
1	778998.88	2499034.79		
			18,58	21° 32,3'
2	779016.16	2499041.61		
			21,92	100° 22,9'
3	779012.21	2499063.17		
			28,57	111° 33,8'
4	779001.71	2499089.74		
			22,34	200° 57,5'
5	778980.85	2499081.75		
			50,30	291° 00,2'
1	778998.88	2499034.79		

Площадь территории объекта культурного наследия – 1088 кв. м.

Координаты поворотных точек границ территории объекта культурного наследия определены методом спутниковых геодезических измерений, среднеквадратическая погрешность M_f составляет 0,1 м.

**Описание границы территории объекта культурного наследия
(памятника истории и культуры) народов Российской Федерации
«Усадьба К.И. Стрелковой»**

Граница территории объекта культурного наследия проходит:

от точки 1 до точки 2 – северо-западная граница проходит на северо-восток параллельно северо-западной стороне объекта «Дом жилой», в 5 метрах от нее;

от точки 2 до точки 3 – северная граница проходит на восток параллельно северной стороне объекта «Дом жилой», в 6 метрах от нее, по забору;

от точки 3 до точки 4 – северо-восточная граница проходит на юго-восток параллельно северо-восточной стороне объекта «Баня» в Усадьбе К.И. Стрелковой, в 9 метрах от нее;

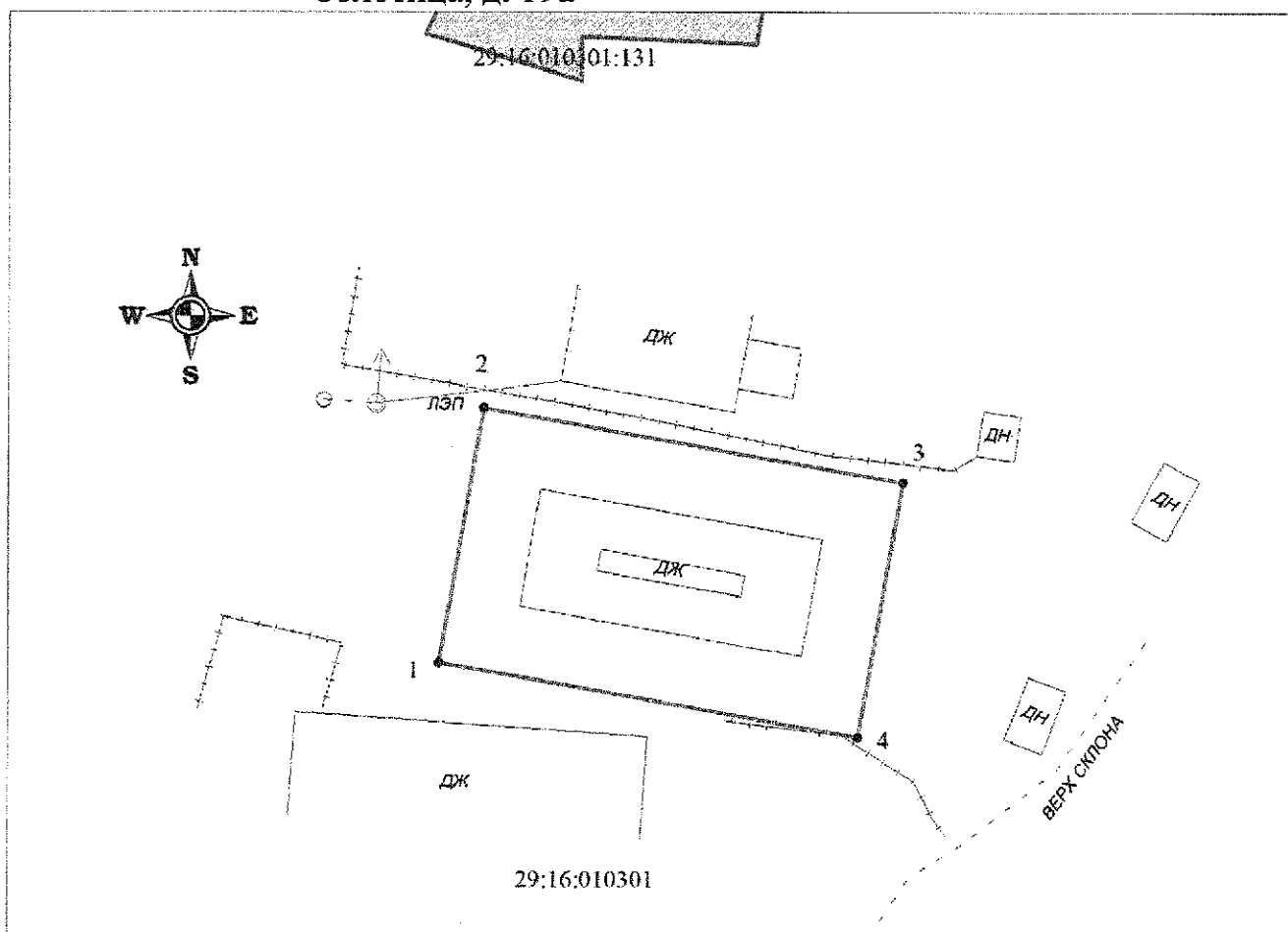
от точки 4 до точки 5 – юго-восточная граница проходит на юго-запад параллельно юго-восточной стороне объекта «баня» в 5 метрах от нее, вдоль реки Золотица;

от точки 5 до точки 1 – юго-западная граница проходит на северо-запад в 9 метрах от объекта «Баня».

ПРИЛОЖЕНИЕ № 38
к постановлению инспекции
по охране объектов культурного
наследия Архангельской области
от 10.01.2022 № 2 -п

**План территории объекта культурного наследия
(памятника истории и культуры) народов Российской Федерации**

Наименование: «Дом жилой»,
в составе ансамбля «Усадьба К.И. Стрелковой»,
Адрес объекта: Архангельская область, Приморский муниципальный район, сельское поселение «Талажское», дер. Нижняя Золотица, д. 19а



Масштаб 1:500

Условные обозначения

- граница образуемой территории;
 - существующая часть границы, имеющиеся в ЕГРН сведения о которой достаточны для определения ее местоположения;
 - границы кадастрового квартала;
 - — характерная точка границы, сведения о которой позволяют однозначно определить ее положение на мес.
- 29:16:010301 — надпись кадастрового квартала.

**Каталог координат поворотных точек границ территории
объекта культурного наследия (памятника истории и культуры)
народов Российской Федерации
«Дом жилой»**

Система координат МСК-29, зона – 2

Номер точки	Координаты		Горизонтальное проложение	Дирекционный угол
	X	Y		
1	778996.97	2499037.07		
			18,47	9° 56,8'
2	779015.16	2499040.26		
			30,47	99° 57,6'
3	779009.89	2499070.27		
			18,47	189° 58,7'
4	778991.70	2499067.07		
			30,46	279° 57,8'
1	778996.97	2499037.07		

Площадь территории объекта культурного наследия – 563 кв. м.

Координаты поворотных точек границ территории объекта культурного наследия определены методом спутниковых геодезических измерений, среднеквадратическая погрешность M_t составляет 0,1 м.

**Описание границы территории объекта культурного наследия
(памятника истории и культуры) народов Российской Федерации
«Дом жилой»**

Граница территории объекта культурного наследия проходит:

от точки 1 до точки 2 – западная граница проходит на север параллельно западной стороне объекта «Дом жилой», в 5 метрах от нее;

от точки 2 до точки 3 – северная граница проходит на восток параллельно северной стороне объекта «Дом жилой», в 5 метрах от нее, вдоль забора;

от точки 3 до точки 4 – восточная граница проходит на юг параллельно восточной стороне объекта «Дом жилой», в 5 метрах от нее, в 5 метрах от нее;

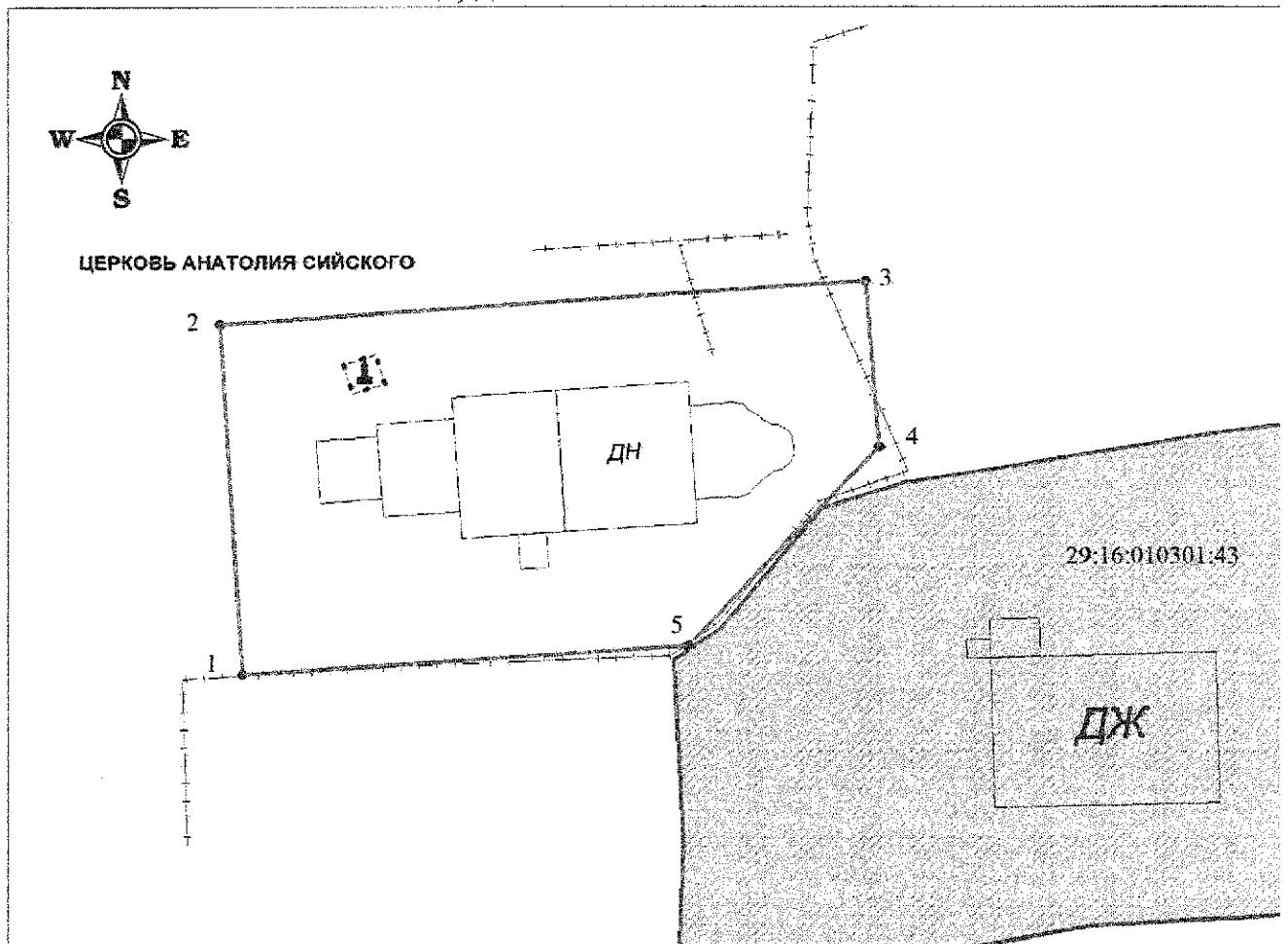
от точки 4 до точки 1 – южная граница проходит на запад параллельно южной стороне объекта «Дом жилой», в 5 метрах от нее.

ПРИЛОЖЕНИЕ № 39
к постановлению инспекции
по охране объектов культурного
наследия Архангельской области
от 10.01.2022 № 2 -п

**План территории объекта культурного наследия
(памятника истории и культуры) народов Российской Федерации**

Наименование: «**Церковь Антония Сийского**»,

Адрес объекта: Архангельская область, Приморский муниципальный район, сельское поселение «Талажское», дер. Нижняя Золотица, д. 52



Масштаб 1:500

Условные обозначения

- граница образуемой территории;
- существующая часть границы, имеющиеся в ЕФРН сведения о которой достаточны для определения ее местоположения;
- границы кадастрового квартала;
- — характерная точка границы, сведения о которой позволяют однозначно определить ее положение на мес.
- 29:16:010301 — надпись кадастрового квартала.

**Каталог координат поворотных точек границ территории
объекта культурного наследия (памятника истории и культуры)
народов Российской Федерации
«Церковь Антония Сийского»**

Система координат МСК-29, зона – 2

Номер точки	Координаты		Горизонтальное проложение	Дирекционный угол
	X	Y		
1	778973.23	2498874.77		
			19,84	356° 19,8'
2	778993.03	2498873.5		
			36,69	86° 15,9'
3	778995.42	2498910.11		
			9,34	175° 23,7'
4	778986.11	2498910.86		
			15,65	223° 50,1'
5	778974.82	2498900.02		
			25,30	266° 23,8'
1	778973.23	2498874.77		

Площадь территории объекта культурного наследия – 671 кв. м.

Координаты поворотных точек границ территории объекта культурного наследия определены методом спутниковых геодезических измерений, среднеквадратическая погрешность M_t составляет 0,1 м.

**Описание границы территории объекта культурного наследия
(памятника истории и культуры) народов Российской Федерации
«Церковь Антония Сийского»**

Граница территории объекта культурного наследия проходит:
от точки 1 до точки «Церковь Антония Сийского», в 5 метрах от нее;
от точки 2 до точки 3 – северная граница проходит на восток параллельно северной стороне объекта «Церковь Антония Сийского», в 5 метрах от нее;

от точки 3 до точки 4 – восточная граница проходит на юг параллельно восточной стороне объекта «Церковь Антония Сийского», в 5 метрах от нее;

от точки 4 до точки 5 – юго-восточная граница проходит на юго-запад параллельно юго-восточной стороне объекта «Церковь Антония Сийского», в 5 метрах от нее, по забору;

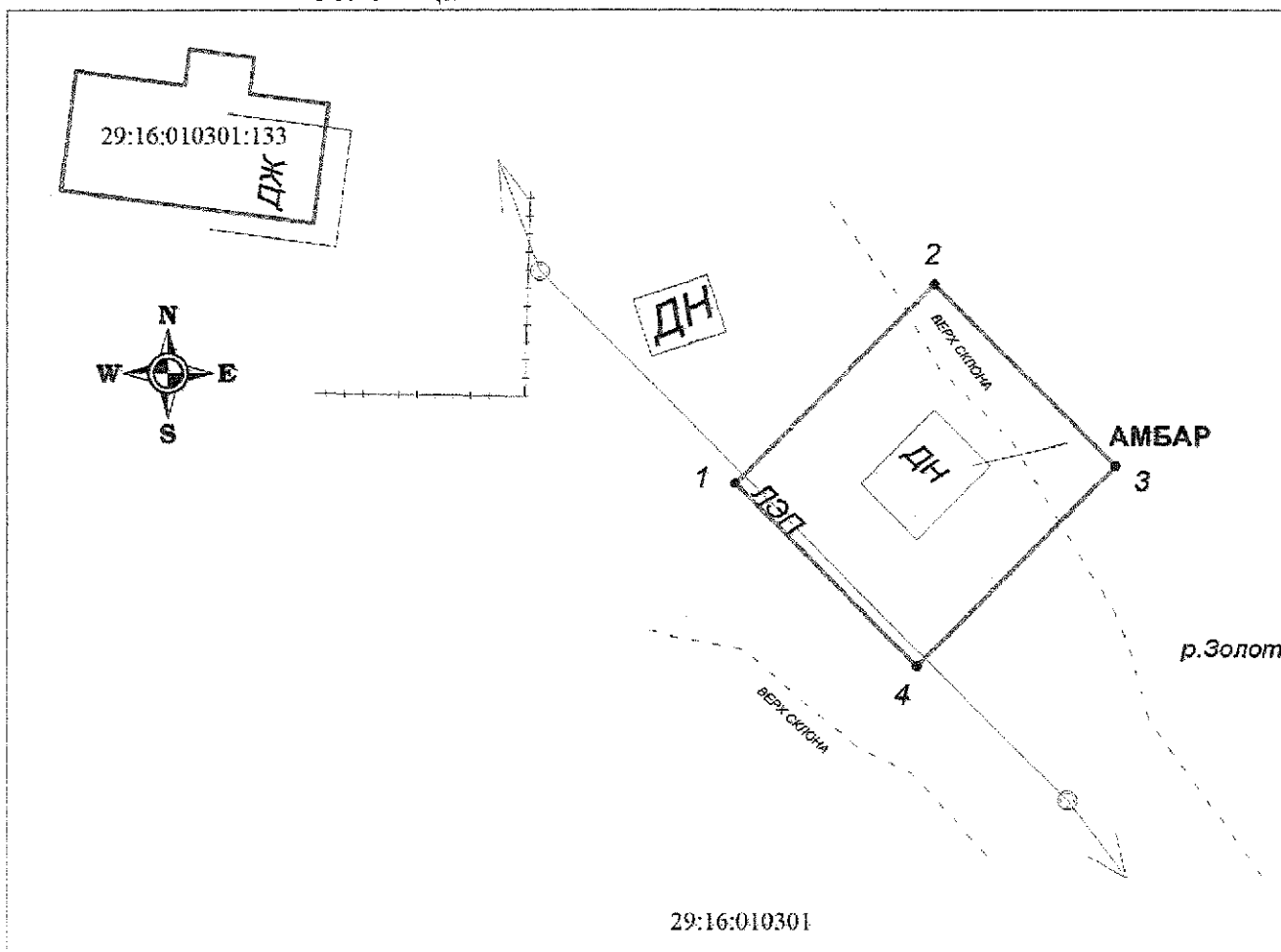
от точки 5 до точки 1 – южная граница проходит на запад параллельно южной стороне объекта «Церковь Антония Сийского», в 5 метрах от нее, по забору.

ПРИЛОЖЕНИЕ № 40
к постановлению инспекции
по охране объектов культурного
наследия Архангельской области
от 10.01.2022 № 2 -п

**План территории объекта культурного наследия
(памятника истории и культуры) народов Российской Федерации**

Наименование: «Амбар»,

Адрес объекта: Архангельская область, Приморский муниципальный район, сельское поселение «Талажское», дер. Нижняя Золотица



Масштаб 1:500

Условные обозначения

- граница образуемой территории;
- существующая часть границы, имеющиеся в ЕГРН сведения о которой достаточны для определения ее местоположения;
- - - границы кадастрового квартала;
- — характерная точка границы, сведения о которой позволяют однозначно определить ее положение на мес.
- 29:16:010301 — надпись кадастрового квартала.

**Каталог координат поворотных точек границ территории
объекта культурного наследия (памятника истории и культуры)
народов Российской Федерации
«Амбар»**

Система координат МСК-29, зона – 2

Номер точки	Координаты		Горизонтальное проложение	Дирекционный угол
	X	Y		
1	778455.39	2498894.05		
			15,85	45° 03,1'
2	778466.59	2498905.27		
			14,45	135° 00,0'
3	778456.37	2498915.49		
			15,85	224° 56,9'
4	778445.15	2498904.29		
			14,48	315° 00,0'
1	778455.39	2498894.05		

Площадь территории объекта культурного наследия – 229 кв. м.

Координаты поворотных точек границ территории объекта культурного наследия определены методом спутниковых геодезических измерений, среднеквадратическая погрешность M_t составляет 0,1 м.

**Описание границы территории объекта культурного наследия
(памятника истории и культуры) народов Российской Федерации
«Амбар»**

Граница территории объекта культурного наследия проходит:

от точки 1 до точки 2 – северо-западная граница проходит на северо-восток параллельно северо-западной стороне объекта «Амбар», в 5 метрах от нее;

от точки 2 до точки 3 – северо-восточная граница проходит на юго-восток параллельно северо-восточной стороне объекта «Амбар», в 5 метрах от нее;

от точки 3 до точки 4 – юго-восточная граница проходит на юго-запад параллельно юго-восточной стороне объекта «Амбар», в 5 метрах от нее;

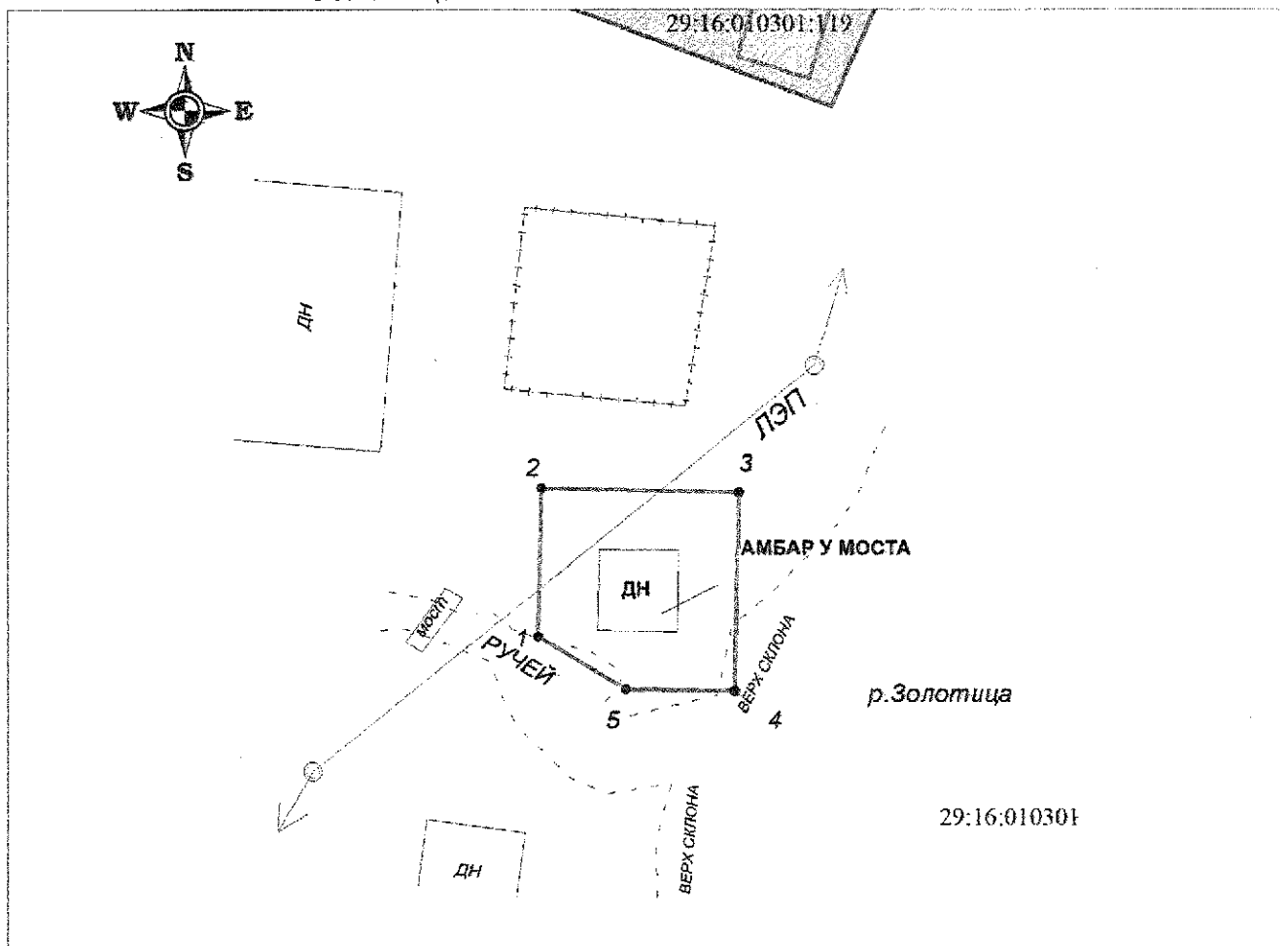
от точки 4 до точки 1 – юго-западная граница проходит на северо-запад параллельно юго-западной стороне объекта «Амбар», в 5 метрах от нее.

ПРИЛОЖЕНИЕ № 41
к постановлению инспекции
по охране объектов культурного
наследия Архангельской области
от 10.01.2022 № *d* -п

**План территории объекта культурного наследия
(памятника истории и культуры) народов Российской Федерации**

Наименование: «Амбар “у моста”»,

Адрес объекта: Архангельская область, Приморский муниципальный район, сельское поселение «Талажское», дер. Нижняя Золотица



Масштаб 1:600

Условные обозначения

- граница образуемой территории;
 - существующая часть границы, имеющиеся в ЕГРН сведения о которой достаточны для определения ее местоположения;
 - границы кадастрового квартала;
 - — характерная точка границы, сведения о которой позволяют однозначно определить ее положение на мес.
- 29:16:010301 — надпись кадастрового квартала.

**Каталог координат поворотных точек границ территории
объекта культурного наследия (памятника истории и культуры)
народов Российской Федерации
«Амбар “у моста”»**

Система координат МСК-29, зона – 2

Номер точки	Координаты		Горизонтальное проложение	Дирекционный угол
	X	Y		
1	778769.62	2498856.63		
			12,52	181° 33,3'
2	778782.14	2498856.97		
			16,74	271° 07,8'
3	778781.81	2498873.71		
			16,88	1° 09,2'
4	778764.93	2498873.37		
			9,24	91° 07,0'
5	778765.11	2498864.13		
			8,75	121° 01,2'
1	778769.62	2498856.63		

Площадь территории объекта культурного наследия – 267 кв. м.

Координаты поворотных точек границ территории объекта культурного наследия определены методом спутниковых геодезических измерений, среднеквадратическая погрешность M_t составляет 0,1 м.

**Описание границы территории объекта культурного наследия
(памятника истории и культуры) народов Российской Федерации
«Амбар “у моста”»**

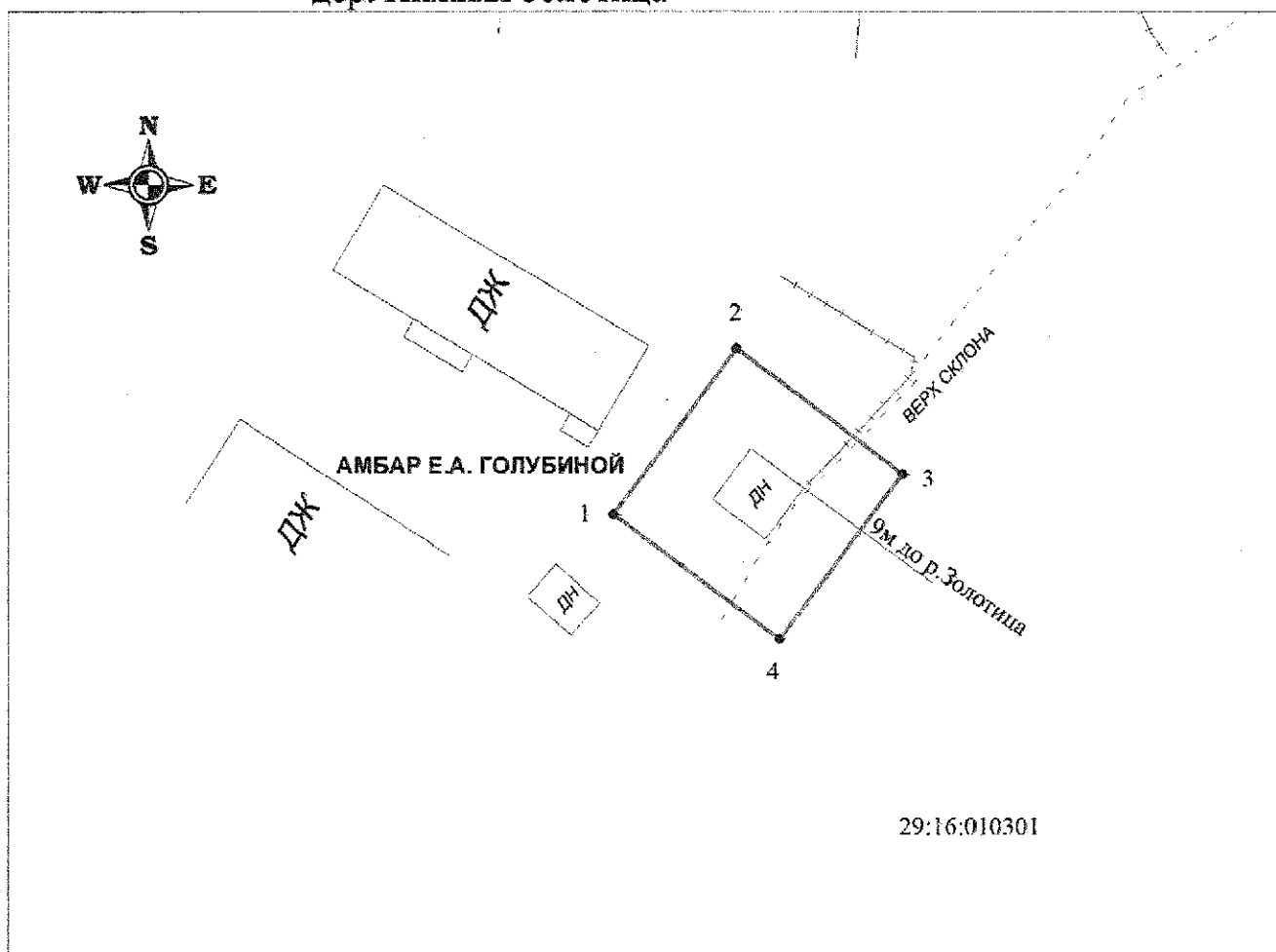
Граница территории объекта культурного наследия проходит:
от точки 1 до точки 2 – западная граница проходит на север параллельно западной стороне объекта «Амбар “у моста”» в 5 метрах от нее;
от точки 2 до точки 3 – северная граница проходит на восток параллельно северной стороне объекта «Амбар “у моста”» в 5 метрах от нее;
от точки 3 до точки 4 – восточная граница проходит на юг параллельно восточной стороне объекта «Амбар “у моста”» в 5 метрах от нее;
от точки 4 до точки 5 – южная граница проходит на запад параллельно южной стороне объекта «Амбар “у моста”»», в 5 метрах от нее;
от точки 5 до точки 1 – юго-западная граница проходит на северо-запад, в 3 метрах от угла объекта «Амбар “у моста”».

ПРИЛОЖЕНИЕ № 42
к постановлению инспекции
по охране объектов культурного
наследия Архангельской области
от 10.01.2022 № 2 -п

**План территории объекта культурного наследия
(памятника истории и культуры) народов Российской Федерации**

Наименование: «Амбар Е.А. Голубиной»

Адрес объекта: Архангельская область, Приморский муниципальный район, сельское поселение «Талажское», дер. Нижняя Золотица



Масштаб 1:500

Условные обозначения

- граница образуемой территории;
- существующая часть границы, имеющиеся в ЕГРН сведения о которой достаточны для определения ее местоположения;
- - - границы кадастрового квартала;
- — характерная точка границы, сведения о которой позволяют однозначно определить ее положение на местности;
- 29:16:010301 — надпись кадастрового квартала.

**Каталог координат поворотных точек границ территории
объекта культурного наследия (памятника истории и культуры)
народов Российской Федерации
«Амбар Е.А. Голубиной»**

Система координат МСК-29, зона – 2

Номер точки	Координаты		Горизонтальное проложение	Дирекционный угол
	X	Y		
1	778952.29	2499034.38		
			14,5	36° 45,6'
2	778963.91	2499043.06		
			14,66	126° 44,2'
3	778955.14	2499054.81		
			14,5	216° 45,6'
4	778943.52	2499046.13		
			14,66	306° 44,2'
1	778952.29	2499034.38		

Площадь территории объекта культурного наследия – 213 кв. м.

Координаты поворотных точек границ территории объекта культурного наследия определены методом спутниковых геодезических измерений, среднеквадратическая погрешность M_t составляет 0,1 м.

**Описание границы территории объекта культурного наследия
(памятника истории и культуры) народов Российской Федерации
«Амбар Е.А. Голубиной»**

Граница территории объекта культурного наследия проходит:

от точки 1 до точки 2 – западная граница проходит на север параллельно западной стороне объекта «Амбар Е.А. Голубиной», в 5 метрах от нее;

от точки 2 до точки 3 – северная граница проходит на восток параллельно северной стороне объекта «Амбар Е.А. Голубиной», в 5 метрах от нее, вдоль забора;

от точки 3 до точки 4 – восточная граница проходит на юг параллельно восточной стороне объекта «Амбар Е.А. Голубиной», в 5 метрах от нее;

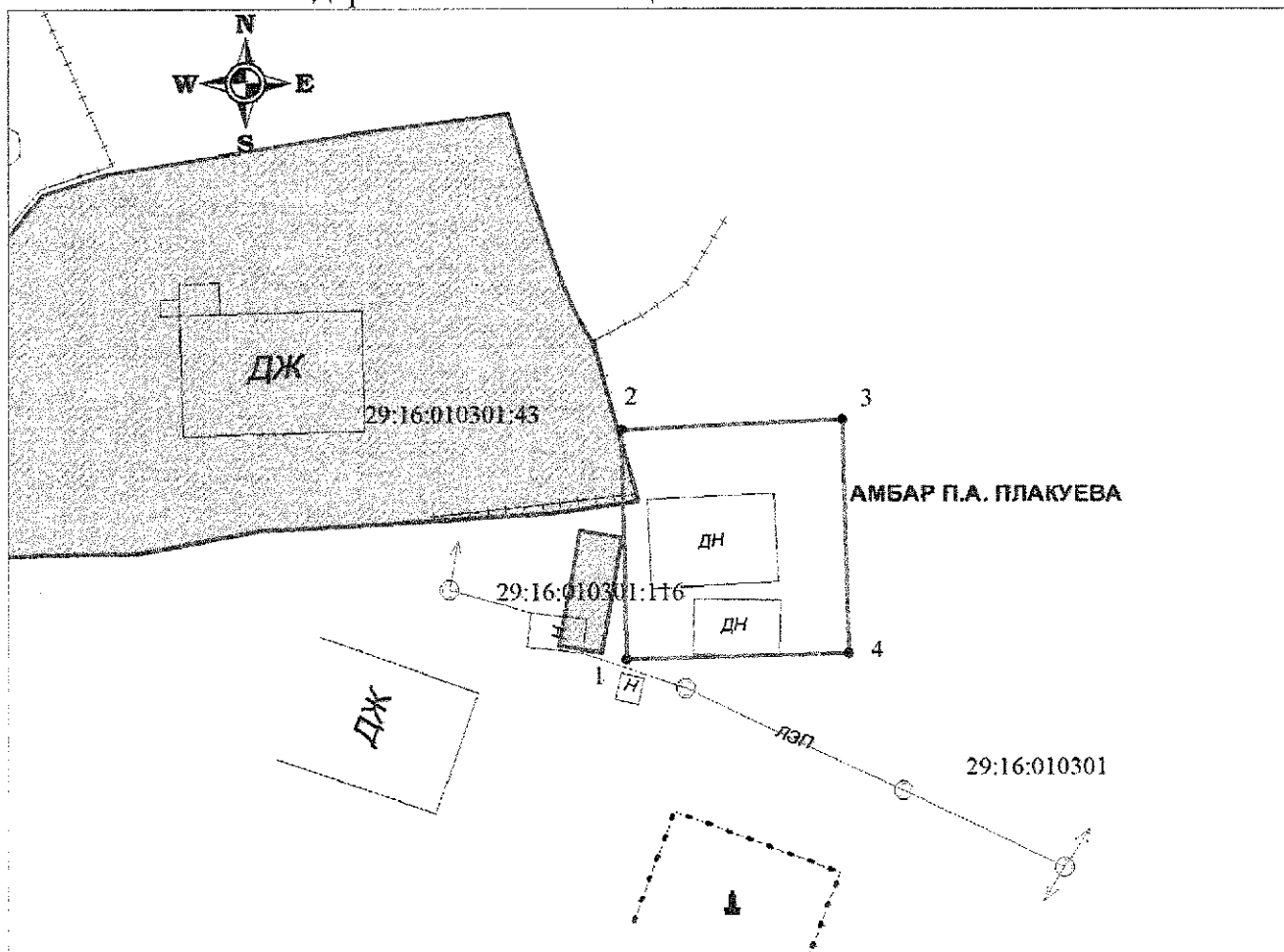
от точки 4 до точки 1 – южная граница проходит на запад параллельно южной стороне объекта «Амбар Е.А. Голубиной», в 5 метрах от нее.

ПРИЛОЖЕНИЕ № 43
к постановлению инспекции
по охране объектов культурного
наследия Архангельской области
от 10.01.2022 № 2 -п

**План территории объекта культурного наследия
(памятника истории и культуры) народов Российской Федерации**

Наименование: «Амбар П.А. Плакуева»

Адрес объекта: Архангельская область, Приморский муниципальный район, сельское поселение «Талажское», дер. Нижняя Золотица



Масштаб 1:500

Условные обозначения

- граница образуемой территории;
- существующая часть границы, имеющиеся в ЕГРН сведения о которой достаточны для определения ее местоположения;
- - - границы кадастрового квартала;
- ⊙ — характерная точка границы, сведения о которой позволяют однозначно определить ее положение на мес.
- 29:16:010301 — надпись кадастрового квартала.

**Каталог координат поворотных точек границ территории
объекта культурного наследия (памятника истории и культуры)
народов Российской Федерации
«Амбар П.А. Плакуева»**

Система координат МСК-29, зона – 2

Номер точки	Координаты		Горизонтальное проложение	Дирекционный угол
	X	Y		
1	778950.07	2498948.53		
			16,05	358° 49,3'
2	778966.12	2498948.2		
			15,45	87° 13,0'
3	778966.87	2498963.63		
			16,39	178° 15,1'
4	778950.49	2498964.13		
			15,61	268° 27,5'
1	778950.07	2498948.53		

Площадь территории объекта культурного наследия – 252 кв. м.

Координаты поворотных точек границ территории объекта культурного наследия определены методом спутниковых геодезических измерений, среднеквадратическая погрешность M_t составляет 0,1 м.

**Описание границы территории объекта культурного наследия
(памятника истории и культуры) народов Российской Федерации
«Амбар П.А. Плакуева»**

Граница территории объекта культурного наследия проходит:

от точки 1 до точки 2 – западная граница проходит на север параллельно западной стороне объекта «Амбар П.А. Плакуева», в 2 метрах от нее;

от точки 2 до точки 3 – северная граница проходит на восток параллельно северной стороне объекта «Амбар П.А. Плакуева», в 5 метрах от нее, вдоль забора;

от точки 3 до точки 4 – восточная граница проходит на юг параллельно восточной стороне объекта «Амбар П.А. Плакуева», в 5 метрах от нее;

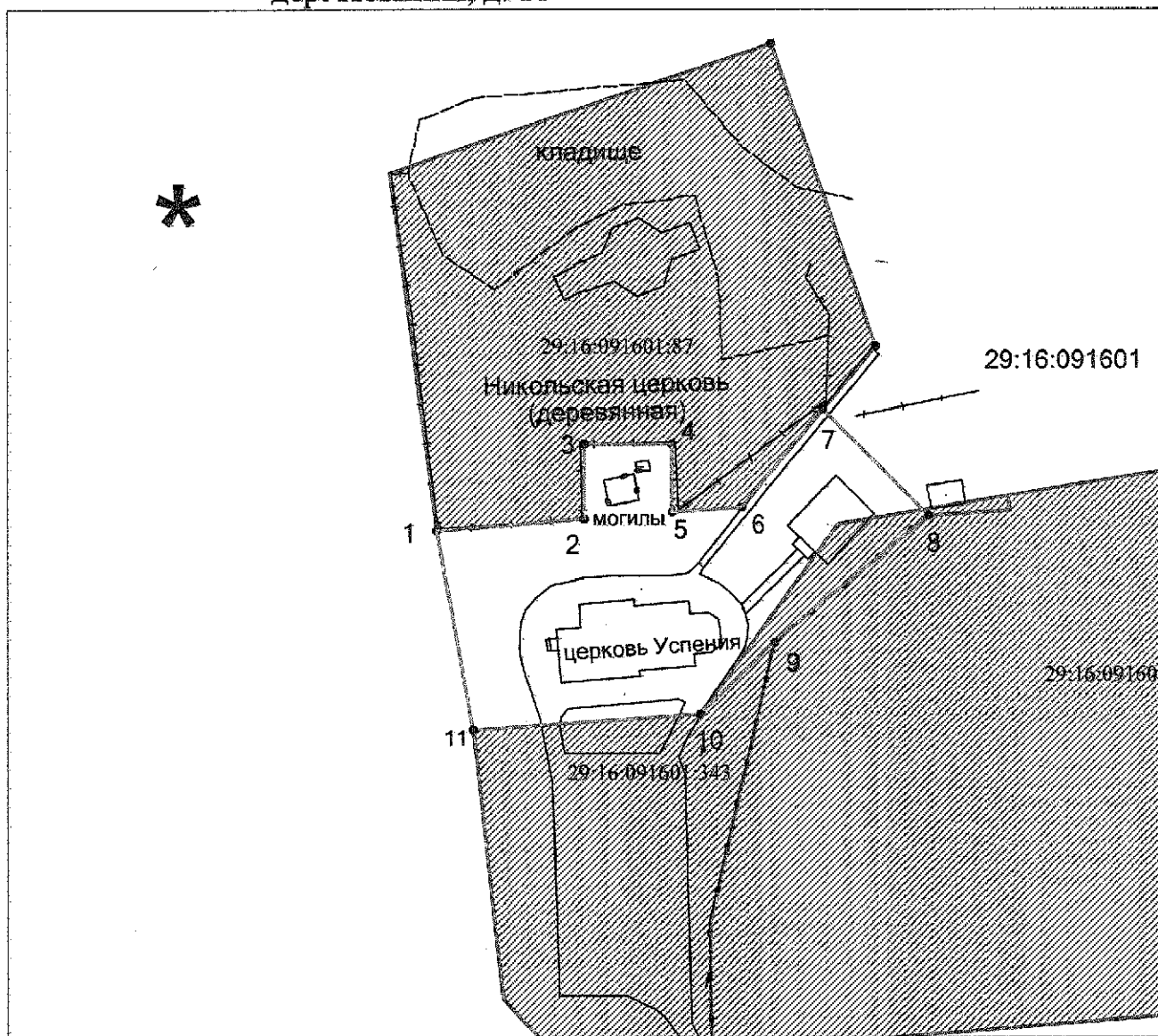
от точки 4 до точки 1 – южная граница проходит на запад параллельно южной стороне объекта «Амбар П.А. Плакуева», в 5 метрах от нее.

ПРИЛОЖЕНИЕ № 44
к постановлению инспекции
по охране объектов культурного
наследия Архангельской области
от № .01.2022 № 2 -п

**План территории объекта культурного наследия
(памятника истории и культуры) народов Российской Федерации**

Наименование: «Церковь Успения»

Адрес объекта: Архангельская область, Приморский муниципальный район, сельское поселение «Боброво-Лявленское», дер. Новинки, д. 11



Масштаб 1:1100

Условные обозначения

- граница образуемой территории;
- существующая часть границы, имеющиеся в ЕГРН сведения о которой достаточны для определения ее местоположения;
- — характерная точка границы, сведения о которой позволяют однозначно определить ее положение на местности;
- 29:16:091601 — надпись кадастрового квартала;
- 29:16:091601:87 — надпись кадастрового номера земельного участка.

**Каталог координат поворотных точек границ территории
объекта культурного наследия (памятника истории и культуры)
народов Российской Федерации
«Церковь Успения»**

Система координат МСК-29, зона – 2

Номер точки	Координаты		Горизонтальное проложение	Дирекционный угол
	X	Y		
1	635319.01	2544279.17		
			25,97	85° 25,7'
2	635321.08	2544305.06		
			13,21	359° 49,6'
3	635334.29	2544305.02		
			15,54	0° 00,0'
4	635334.29	2544320.56		
			11,98	179° 54,3'
5	635322.31	2544320.58		
			12,14	85° 25,0'
6	635323.28	2544332.68		
			22,26	40° 06,9'
7	635340.30	2544347.02		
			26,33	135° 10,2'
8	635321.63	2544365.58		
			34,66	231° 13,9'
9	635299.93	2544338.56		
			18,36	226° 00,9'
10	635287.18	2544325.35		
			40,04	265° 42,2'
11	635284.18	2544285.42		
			35,39	349° 49,6'
1	635319.01	2544279.17		

Площадь территории объекта культурного наследия – 2713 кв. м.

Координаты поворотных точек границ территории объекта культурного наследия определены методом спутниковых геодезических измерений, среднеквадратическая погрешность M_t составляет 0,1 м.

**Описание границы территории объекта культурного наследия
(памятника истории и культуры) народов Российской Федерации
«Церковь Успения»**

Граница территории объекта культурного наследия проходит:
от точки 1 до точки 7 – северная граница, проходит по южной границе земельного участка с кадастровым номером 29:16:091601:87, расположенного:

Архангельская область, Приморский район, сельское поселение «Боброво-Лявленское», дер. Новинки;

от точки 7 до точки 8 – северо-восточная граница проходит по направлению на юго-восток в 40 м от объекта «Церковь Успения»;

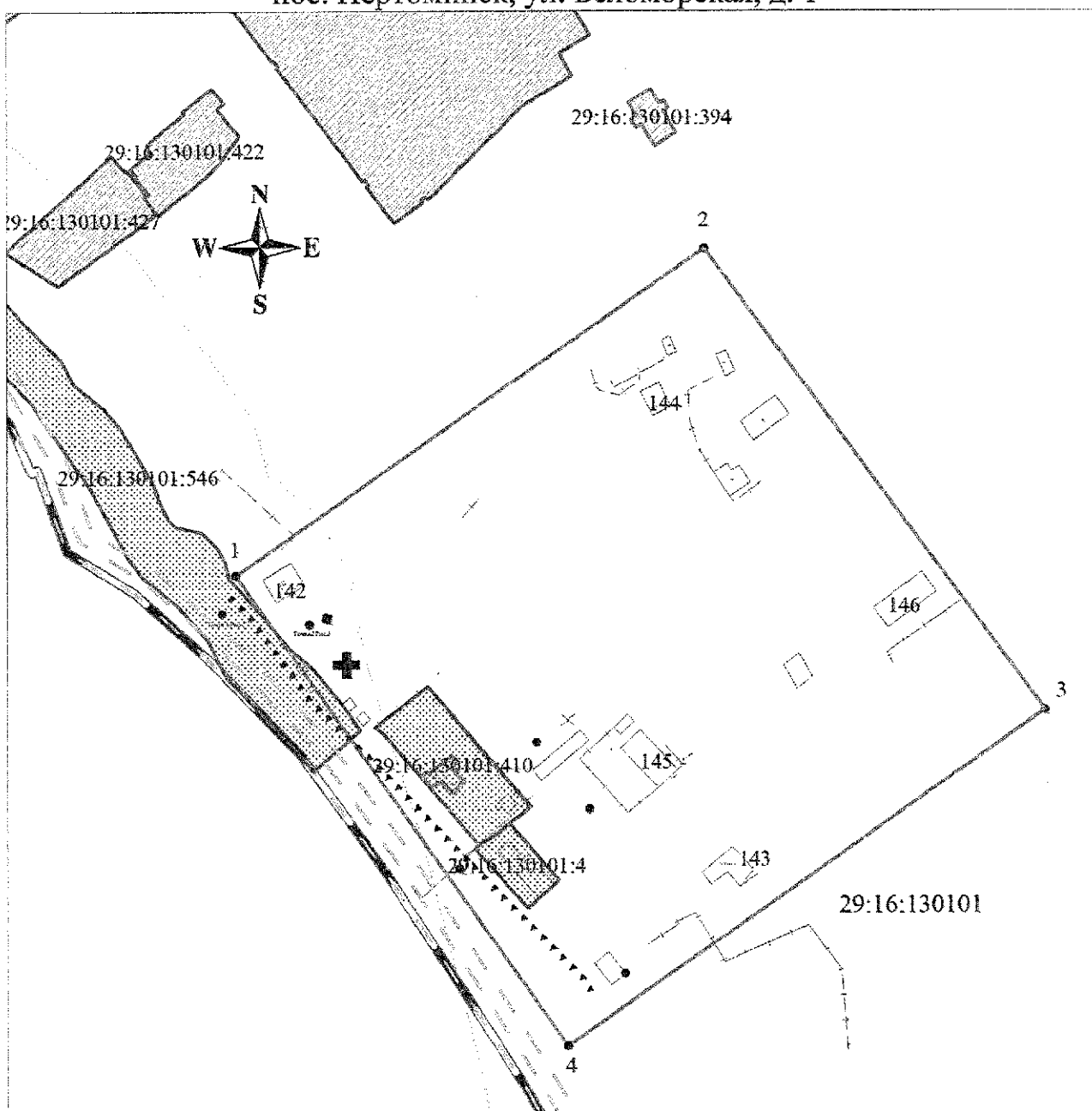
от точки 8 до точки 10 – юго-восточная граница, проходит на юго-запад в 6 метрах от объекта «Церковь Успения»;

от точки 10 до точки 11 – южная граница, в 8 м от объекта «Церковь Успения»;

от точки 11 до точки 1 – западная граница, в 150 м на восток от автомобильной дороги «Архангельск – Белогорский – Пинега – Кимжа – Мезень».

ПРИЛОЖЕНИЕ № 45
к постановлению инспекции
по охране объектов культурного
наследия Архангельской области
от 10.01.2022 № 2 -п

**План территории объекта культурного наследия
(памятника истории и культуры) народов Российской Федерации**
Наименование: ансамбль «Пертоминский монастырь»
Адрес объекта: Архангельская область, Приморский муниципальный район, сельское поселение «Пертоминское», пос. Пертоминск, ул. Беломорская, д. 1



Масштаб 1:2000

Условные обозначения

- граница образуемой территории;
- существующая часть границы, имеющиеся в ЕГРН сведения о которой достаточны для определения ее местоположения;
- границы кадастрового квартала;
- характерная точка границы, сведения о которой позволяют однозначно определить ее положение на местности;
- — надпись кадастрового квартала.

**Каталог координат поворотных точек границ территории
объекта культурного наследия (памятника истории и культуры)
народов Российской Федерации
«Пертоминский монастырь»**

Система координат МСК-29, зона – 2

Номер точки	Координаты		Горизонтальное проложение	Дирекционный угол
	X	Y		
1	677119.64	2418306.08		
			186,15	55° 11,9'
2	677225.88	2418458.93		
			186,26	143° 28,6'
3	677076.20	2418569.78		
			190,14	234° 53,2'
4	676966.83	2418414.24		
			187,22	324° 42,5'
1	677119.64	2418306.08		

Площадь территории объекта культурного наследия – 35126 кв. м.

Координаты поворотных точек границ территории объекта культурного наследия определены методом спутниковых геодезических измерений, среднеквадратическая погрешность M_t составляет 0,1 м.

**Описание границы территории объекта культурного наследия
(памятника истории и культуры) народов Российской Федерации
«Пертоминский монастырь»**

Граница территории объекта культурного наследия проходит:

от точки 1 до точки 2 – северо-западная граница проходит на северо-восток параллельно северо-западной стороне объекта «Северо-западная башня», в 5 метрах от нее;

от точки 2 до точки 3 – северо-восточная граница проходит на юго-восток параллельно северо-восточной стороне объекта «Восточная башня», в 5 метрах от нее;

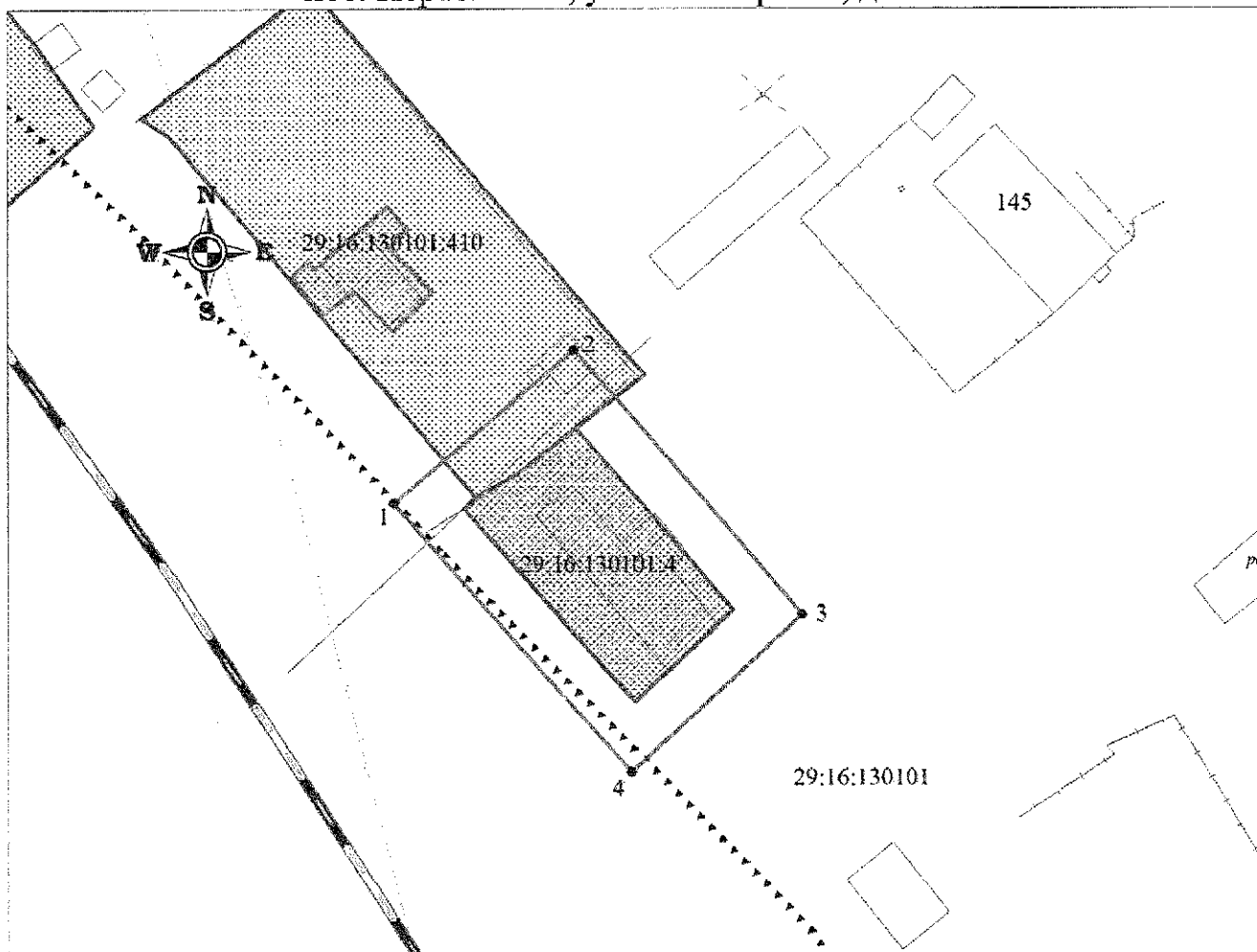
от точки 3 до точки 4 – юго-восточная граница проходит на юго-запад параллельно юго-восточной стороне объекта «Корпус братский», в 5 метрах от нее;

от точки 4 до точки 1 – юго-западная граница проходит на северо-запад параллельно юго-западной стороне объекта «Северо-западная башня», в 5 метрах от нее.

ПРИЛОЖЕНИЕ № 46
к постановлению инспекции
по охране объектов культурного
наследия Архангельской области
от 10.01.2022 № 2 -п

**План территории объекта культурного наследия
(памятника истории и культуры) народов Российской Федерации**

Наименование: «**Башня с хозкорпусом**»
в составе ансамбля «**Пертоминский монастырь**»
Адрес объекта: Архангельская область, Приморский муниципальный район, сельское поселение «Пертоминское», пос. Пертоминск, ул. Беломорская, д. 1



Масштаб 1:700

Условные обозначения

- граница образуемой территории;
- существующая часть границы, имеющиеся в ЕГРН сведения о которой достаточны для определения ее местоположения;
- границы кадастрового квартала;
- характерная точка границы, сведения о которой позволяют однозначно определить ее положение на мес.
- 29:16:130101 — надпись кадастрового квартала.

**Каталог координат поворотных точек границ территории
объекта культурного наследия (памятника истории и культуры)
народов Российской Федерации
«Башня с хозкорпусом»**

Система координат МСК-29, зона – 2

Номер точки	Координаты		Горизонтальное проложение	Дирекционный угол
	X	Y		
1	677031.57	2418376.88		
			24	49° 42,0'
2	677047.09	2418395.18		
			35,17	139° 04,2'
3	677020.52	2418418.22		
			23,55	227° 10,1'
4	677004.51	2418400.95		
			36,22	318° 20,8'
1	677031.57	2418376.88		

Площадь территории объекта культурного наследия – 848 кв. м.

Координаты поворотных точек границ территории объекта культурного наследия определены методом спутниковых геодезических измерений, среднеквадратическая погрешность M_t составляет 0,1 м.

**Описание границы территории объекта культурного наследия
(памятника истории и культуры) народов Российской Федерации
«Башня с хозкорпусом»**

Граница территории объекта культурного наследия проходит:

от точки 1 до точки 2 – северо-западная граница проходит на северо-восток параллельно северо-западной стороне объекта «Башня с хозкорпусом», в 5 метрах от нее;

от точки 2 до точки 3 – северо-восточная граница проходит на юго-восток параллельно северо-восточной стороне объекта «Башня с хозкорпусом», в 5 метрах от нее;

от точки 3 до точки 4 – юго-восточная граница проходит на юго-запад параллельно юго-восточной стороне объекта «Башня с хозкорпусом», в 5 метрах от нее;

от точки 4 до точки 1 – юго-западная граница проходит на северо-запад параллельно юго-западной стороне объекта «Башня с хозкорпусом», в 5 метрах от нее.

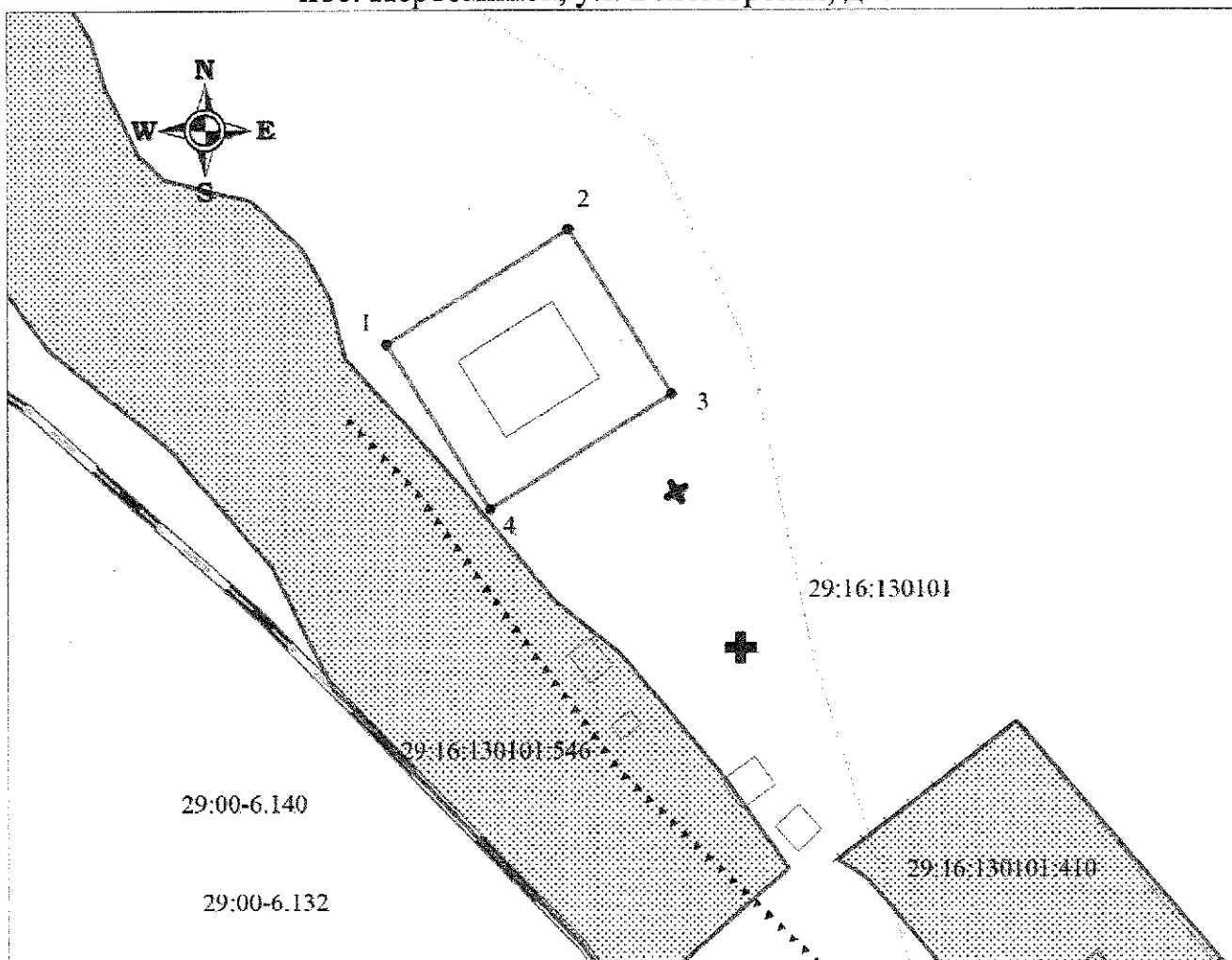
ПРИЛОЖЕНИЕ № 47
к постановлению инспекции
по охране объектов культурного
наследия Архангельской области
от 10.01.2022 № 2 -п

**План территории объекта культурного наследия
(памятника истории и культуры) народов Российской Федерации**

Наименование: «Северо-западная башня»

в составе ансамбля «Пертоминский монастырь»

Адрес объекта: Архангельская область, Приморский муниципальный район, сельское поселение «Пертоминское», пос. Пертоминск, ул. Беломорская, д. 5



Масштаб 1:700

Условные обозначения

- граница образуемой территории;
- существующая часть границы, имеющиеся в ЕГРН сведения о которой достаточны для определения ее местоположения;
- границы кадастрового квартала;
- — характерная точка границы, сведения о которой позволяют однозначно определить ее положение на местности;
- 29:16:130101 — надпись кадастрового квартала.

**Каталог координат поворотных точек границ территории
объекта культурного наследия (памятника истории и культуры)
народов Российской Федерации
«Северо-западная башня»**

Система координат МСК-29, зона – 2

Номер точки	Координаты		Горизонтальное проложение	Дирекционный угол
	X	Y		
1	677119.89	2418308.09		
			20,69	57° 48,9'
2	677130.91	2418325.6		
			18,63	147° 52,3'
3	677115.13	2418335.51		
			20,69	237° 48,9'
4	677104.11	2418318.00		
			18,63	327° 52,3'
1	677119.89	2418308.09		

Площадь территории объекта культурного наследия – 386 кв. м.

Координаты поворотных точек границ территории объекта культурного наследия определены методом спутниковых геодезических измерений, среднеквадратическая погрешность M_t составляет 0,1 м.

**Описание границы территории объекта культурного наследия
(памятника истории и культуры) народов Российской Федерации
«Северо-западная башня»**

Граница территории объекта культурного наследия проходит:

от точки 1 до точки 2 – северо-западная граница проходит на северо-восток параллельно северо-западной стороне объекта «Северо-западная башня», в 5 метрах от нее;

от точки 2 до точки 3 – северо-восточная граница проходит на юго-восток параллельно северо-восточной стороне объекта «Северо-западная башня», в 5 метрах от нее;

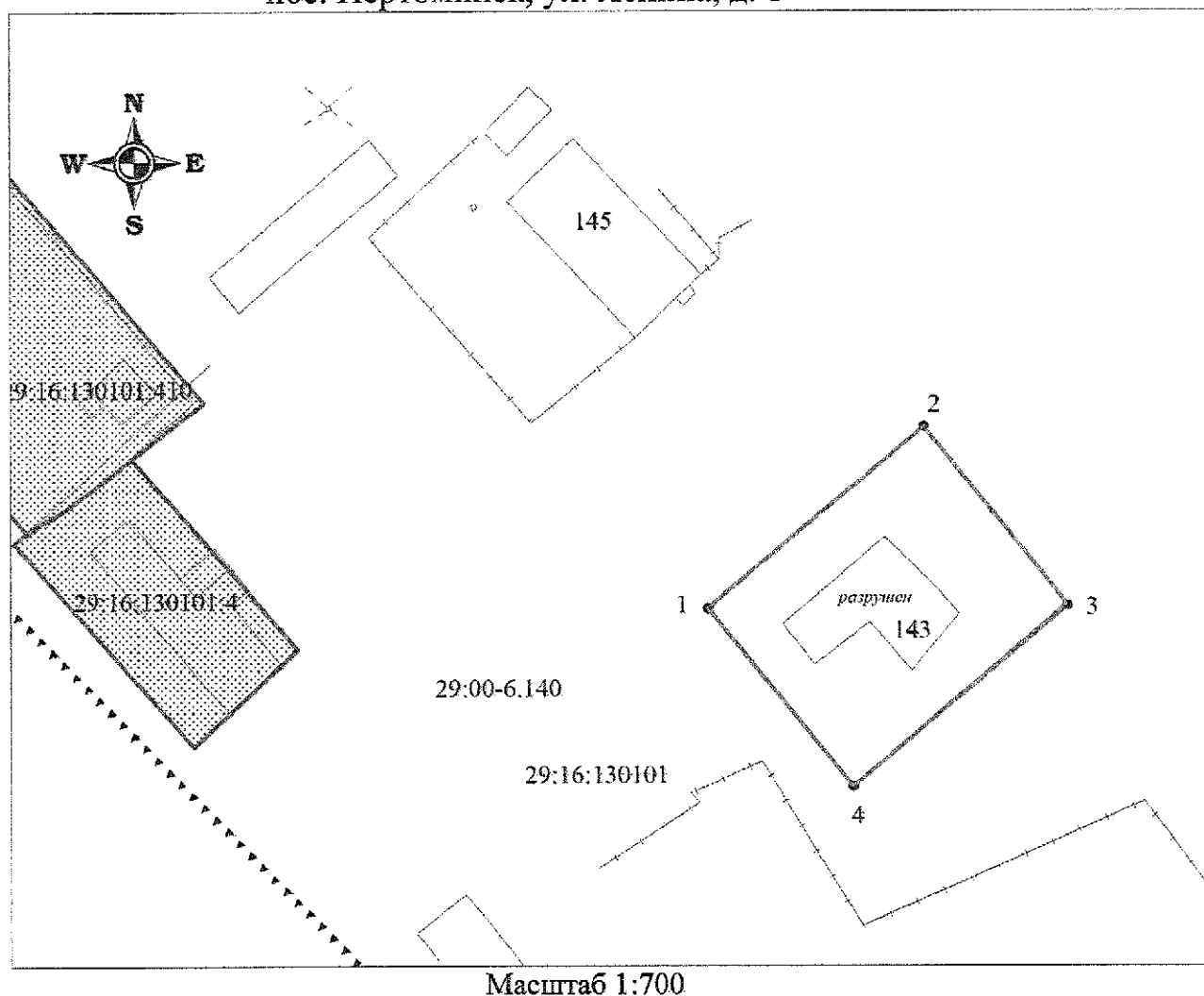
от точки 3 до точки 4 – юго-восточная граница проходит на юго-запад параллельно юго-восточной стороне объекта «Северо-западная башня», в 5 метрах от нее;

от точки 4 до точки 1 – юго-западная граница проходит на северо-запад параллельно юго-западной стороне объекта «Северо-западная башня», в 5 метрах от нее.

ПРИЛОЖЕНИЕ № 48
к постановлению инспекции
по охране объектов культурного
наследия Архангельской области
от 10.01.2022 № 2 -п

**План территории объекта культурного наследия
(памятника истории и культуры) народов Российской Федерации**

Наименование: **«Корпус братский»
в составе ансамбля «Пертоминский монастырь»**
Адрес объекта: Архангельская область, Приморский муниципальный
район, сельское поселение «Пертоминское»,
пос. Пертоминск, ул. Ленина, д. 1



Условные обозначения

- граница образуемой территории;
 - существующая часть границы, имеющиеся в ЕГРН сведения о которой достаточны для определения ее местоположения;
 - границы кадастрового квартала;
 - — характерная точка границы, сведения о которой позволяют однозначно определить ее положение на мес.
- 29:16:130101 — надпись кадастрового квартала.

**Каталог координат поворотных точек границ территории
объекта культурного наследия (памятника истории и культуры)
народов Российской Федерации
«Корпус братский»**

Система координат МСК-29, зона – 2

Номер точки	Координаты		Горизонтальное проложение	Дирекционный угол
	X	Y		
1	677 024,76	2 418 450,64		
			27,15	49° 58,5'
2	677 042,19	2 418 471,39		
			21,99	141° 09,9'
3	677 025.04	2 418 485.21		
			26,90	229° 52,2'
4	677 007.77	2 418 464,61		
			22,04	320° 31,4'
1	677 024.78	2 418 450.60		

Площадь территории объекта культурного наследия – 595 кв. м.

Координаты поворотных точек границ территории объекта культурного наследия определены методом спутниковых геодезических измерений, среднеквадратическая погрешность M_t составляет 0,1 м.

**Описание границы территории объекта культурного наследия
(памятника истории и культуры) народов Российской Федерации
«Корпус братский»**

Граница территории объекта культурного наследия проходит:

от точки 1 до точки 2 – северо-западная граница проходит на северо-восток параллельно северо-западной стороне объекта «Корпус братский», в 5 метрах от нее;

от точки 2 до точки 3 – северо-восточная граница проходит на юго-восток параллельно северо-восточной стороне объекта «Корпус братский», в 8,8 метрах от нее;

от точки 3 до точки 4 – юго-восточная граница проходит на юго-запад параллельно юго-восточной стороне объекта «Корпус братский», в 5 метрах от нее;

от точки 4 до точки 1 – юго-западная граница проходит на северо-запад параллельно юго-западной стороне объекта «Корпус братский», в 5 метрах от нее.

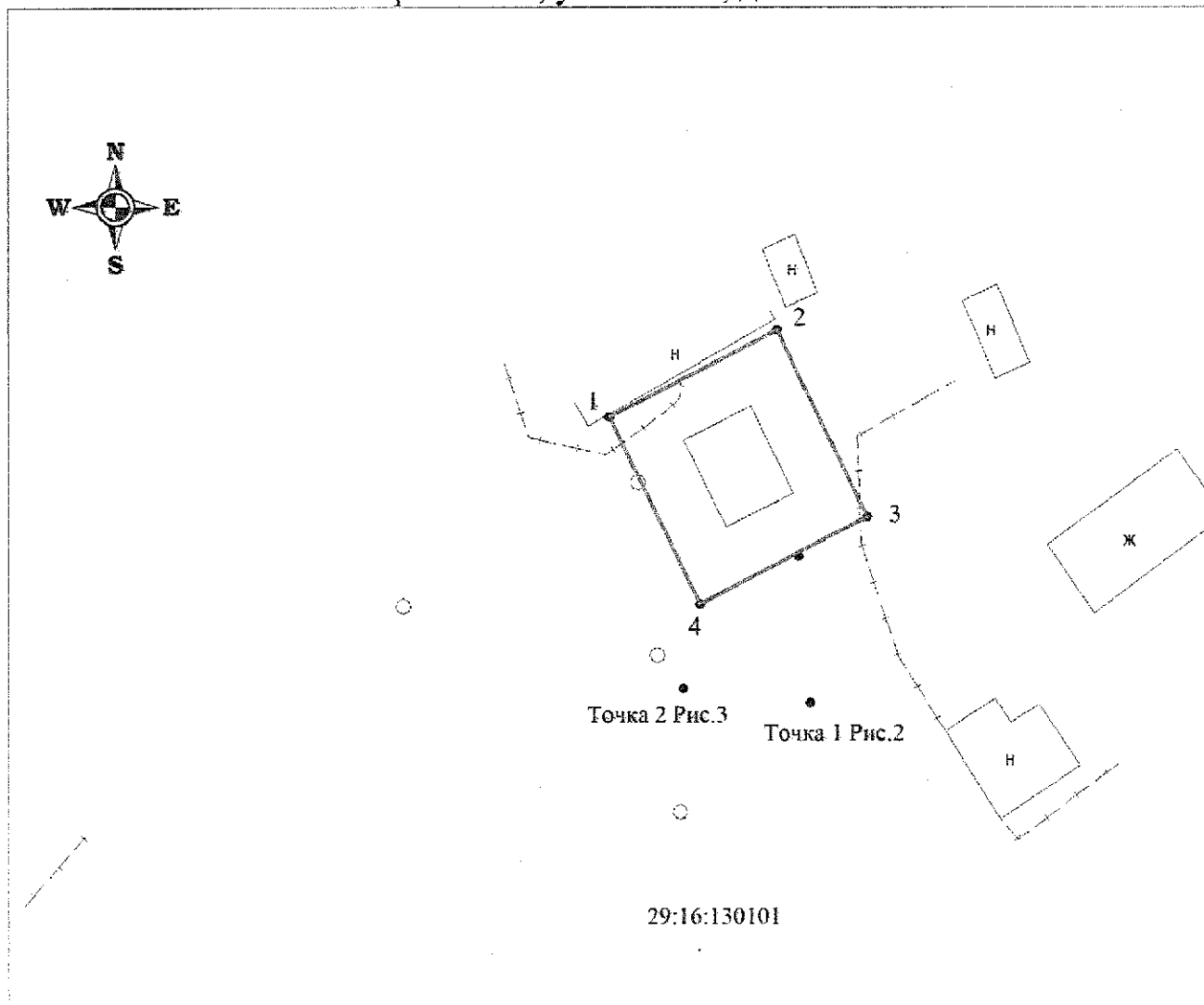
ПРИЛОЖЕНИЕ № 49
к постановлению инспекции
по охране объектов культурного
наследия Архангельской области
от 10.01.2022 № 2 -п

**План территории объекта культурного наследия
(памятника истории и культуры) народов Российской Федерации**

Наименование: «Северная башня»

в составе ансамбля «Пертоминский монастырь»

Адрес объекта: Архангельская область, Приморский муниципальный район, сельское поселение «Пертоминское», пос. Пертоминск, ул. Ленина, д. 10



Масштаб 1:600

Условные обозначения

- граница образуемой территории;
- существующая часть границы, имеющиеся в ЕГРН сведения о которой достаточны для определения ее местоположения;
- границы кадастрового квартала;
- — характерная точка границы, сведения о которой позволяют однозначно определить ее положение на местности;
- 29:16:130101 — надпись кадастрового квартала.

**Каталог координат поворотных точек границ территории
объекта культурного наследия (памятника истории и культуры)
народов Российской Федерации
«Северная башня»**

Система координат МСК-29, зона – 2

Номер точки	Координаты		Горизонтальное проложение	Дирекционный угол
	X	Y		
1	677 024,76	2 418 450,64		
			27,15	49° 58,5'
2	677 042,19	2 418 471,39		
			21,99	141° 09,9'
3	677 025.04	2 418 485.21		
			26,90	229° 52,2'
4	677 007.77	2 418 464,61		
			22,04	320° 31,4'
1	677 024.78	2 418 450.60		

Площадь территории объекта культурного наследия – 310 кв. м.

Координаты поворотных точек границ территории объекта культурного наследия определены методом спутниковых геодезических измерений, среднеквадратическая погрешность M_c составляет 0,1 м.

**Описание границы территории объекта культурного наследия
(памятника истории и культуры) народов Российской Федерации
«Северная башня»**

Граница территории объекта культурного наследия проходит:

от точки 1 до точки 2 – северо-западная граница проходит на северо-восток параллельно северо-западной стороне объекта «Северная башня», в 5 метрах от нее;

от точки 2 до точки 3 – северо-восточная граница проходит на юго-восток параллельно северо-восточной стороне объекта «Северная башня», в 5 метрах от нее;

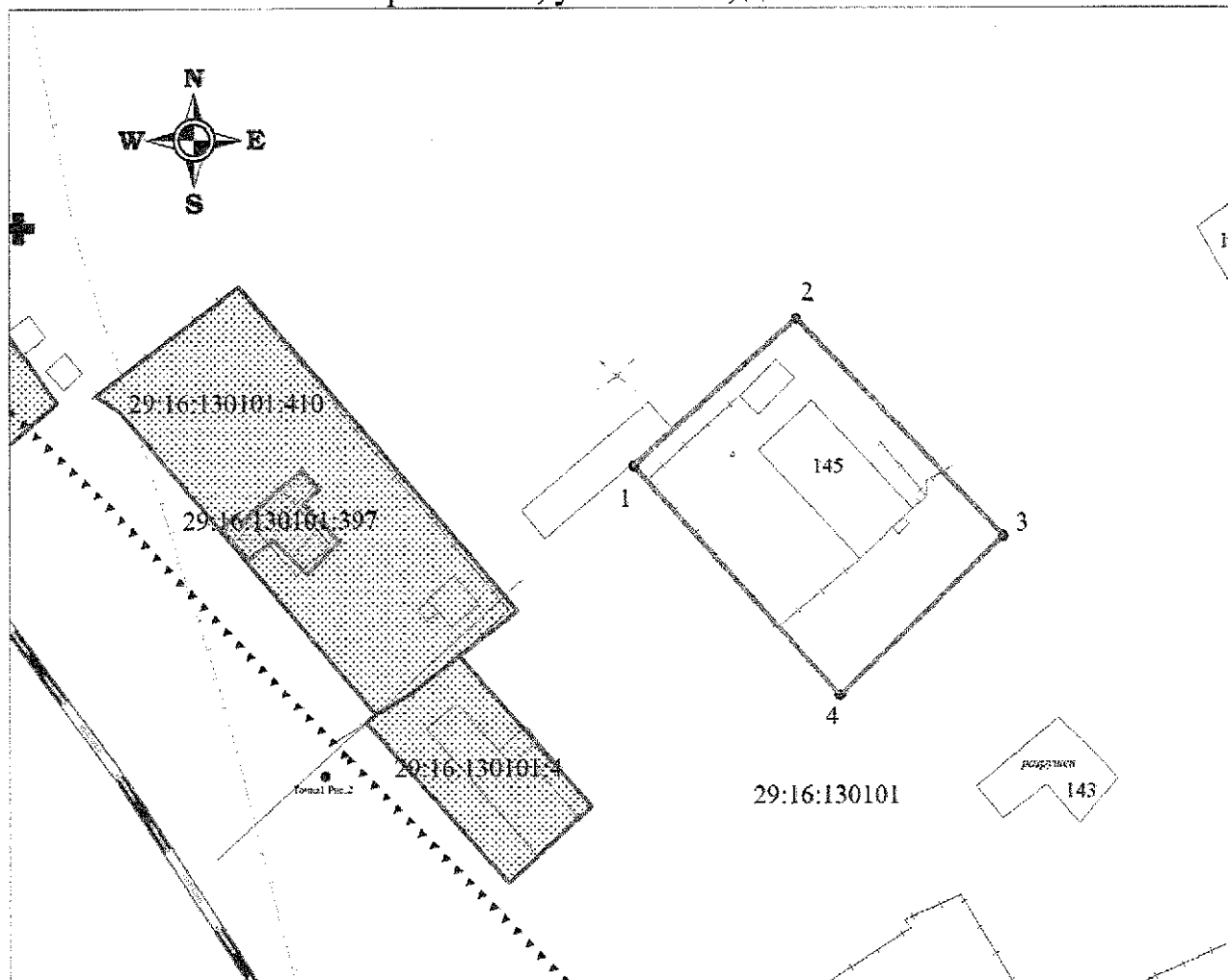
от точки 3 до точки 4 – юго-восточная граница проходит на юго-запад параллельно юго-восточной стороне объекта «Северная башня», в 5 метрах от нее;

от точки 4 до точки 1 – юго-западная граница проходит на северо-запад параллельно юго-западной стороне объекта «Северная башня», в 5 метрах от нее.

ПРИЛОЖЕНИЕ № 50
к постановлению инспекции
по охране объектов культурного
наследия Архангельской области
от 10.01.2022 № 2 -П

**План территории объекта культурного наследия
(памятника истории и культуры) народов Российской Федерации**

Наименование: «Корпус братский»
в составе ансамбля «Пертоминский монастырь»
Адрес объекта: Архангельская область, Приморский муниципальный район, сельское поселение «Пертоминское», пос. Пертоминск, ул. Ленина, д. 3



Масштаб 1:700

Условные обозначения

- граница образуемой территории;
- существующая часть границы, имеющиеся в ЕГРН сведения о которой достаточны для определения ее местоположения;
- границы кадастрового квартала;
- — характерная точка границы, сведения о которой позволяют однозначно определить ее положение на местности;
- 29:16:130101 — надпись кадастрового квартала.

**Каталог координат поворотных точек границ территории
объекта культурного наследия (памятника истории и культуры)
народов Российской Федерации
«Корпус братский»**

Система координат МСК-29, зона – 2

Номер точки	Координаты		Горизонтальное проложение	Дирекционный угол
	X	Y		
1	677 061,87	2 418 416,40		
			26,6	47° 42,7'
2	677 079,68	2 418 436,05		
			36,34	136° 29,0'
3	677 053,47	2 418 461,05		
			27,45	225° 48,7'
4	677 034,45	2 418 441,26		
			37,24	317° 47,2'
1	677 061,87	2 418 416,40		

Площадь территории объекта культурного наследия – 994 кв. м.

Координаты поворотных точек границ территории объекта культурного наследия определены методом спутниковых геодезических измерений, среднеквадратическая погрешность M_t составляет 0,1 м.

**Описание границы территории объекта культурного наследия
(памятника истории и культуры) народов Российской Федерации
«Корпус братский»**

Граница территории объекта культурного наследия проходит:

от точки 1 до точки 2 – северо-западная граница проходит на северо-восток параллельно северо-западной стороне объекта «Корпус братский», в 8 метрах от нее;

от точки 2 до точки 3 – северо-восточная граница проходит на юго-восток параллельно северо-восточной стороне объекта «Корпус братский», в 5 метрах от нее;

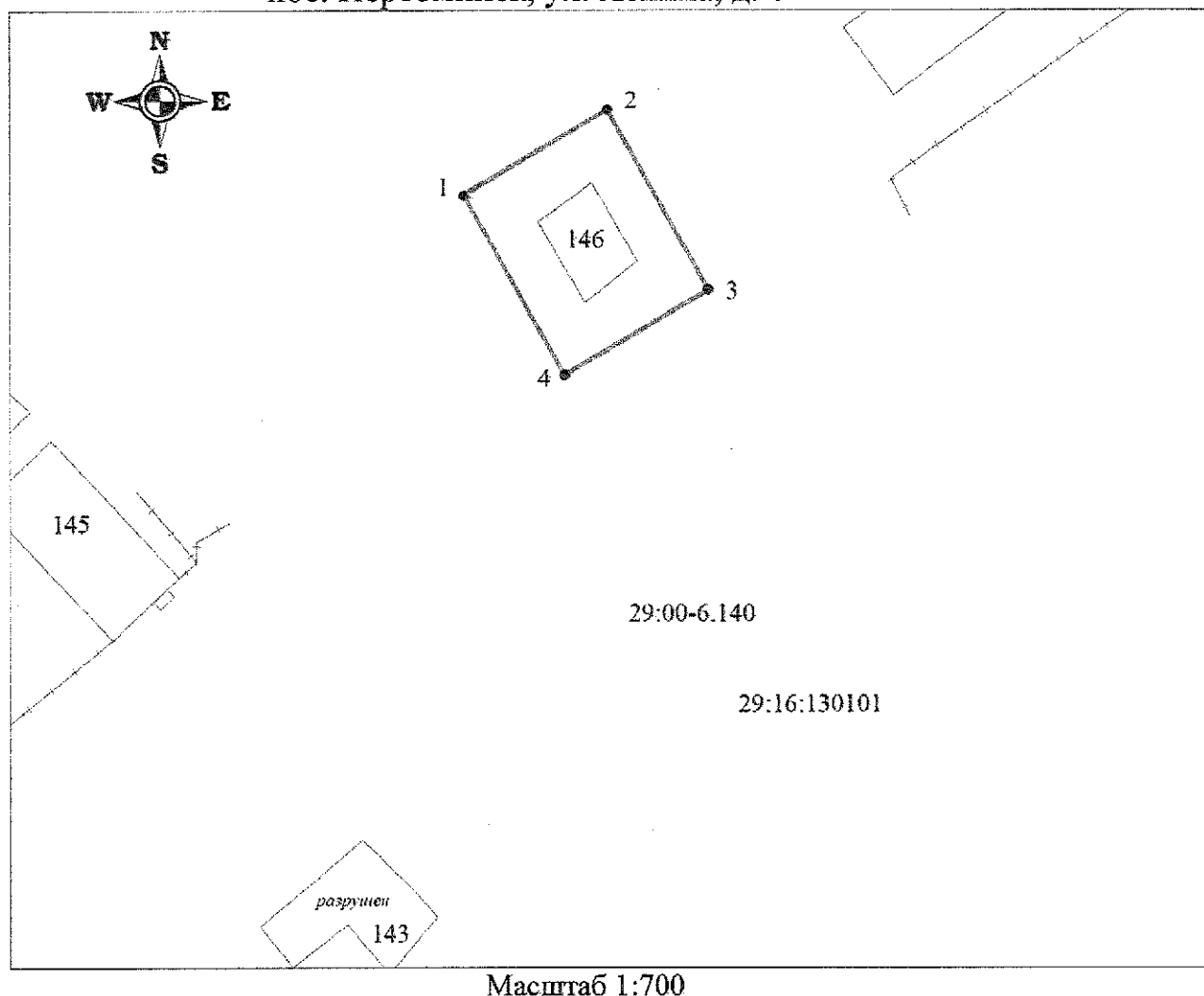
от точки 3 до точки 4 – юго-восточная граница проходит на юго-запад параллельно юго-восточной стороне объекта «Корпус братский», в 10 метрах от нее;

от точки 4 до точки 1 – юго-западная граница проходит на северо-запад параллельно юго-западной стороне объекта «Корпус братский», в 13 метрах от нее, по забору.

ПРИЛОЖЕНИЕ № 51
к постановлению инспекции
по охране объектов культурного
наследия Архангельской области
от 10.01.2022 № 2 -п

**План территории объекта культурного наследия
(памятника истории и культуры) народов Российской Федерации**

Наименование: «Восточная башня»
в составе ансамбля «Пертоминский монастырь»
Адрес объекта: Архангельская область, Приморский муниципальный район, сельское поселение «Пертоминское», пос. Пертоминск, ул. Ленина, д. 6



Условные обозначения

- граница образуемой территории;
- существующая часть границы, имеющиеся в ЕГРН сведения о которой достаточны для определения ее местоположения;
- границы кадастрового квартала;
- — характерная точка границы, сведения о которой позволяют однозначно определить ее положение на мес.
- 29:16:130101 — надпись кадастрового квартала.

**Каталог координат поворотных точек границ территории
объекта культурного наследия (памятника истории и культуры)
народов Российской Федерации
«Восточная башня»**

Система координат МСК-29, зона – 2

Номер точки	Координаты		Горизонтальное проложение	Дирекционный угол
	X	Y		
1	677093.17	2418477.40		
			15,99	59° 31,3'
2	677101.28	2418491.18		
			19,67	150° 30,9'
3	677084.16	2418500.86		
			16,00	239° 30,5'
4	677076.04	2418487.07		
			19,67	330° 33,3'
1	677093.17	2418477.40		

Площадь территории объекта культурного наследия – 315 кв. м.

Координаты поворотных точек границ территории объекта культурного наследия определены методом спутниковых геодезических измерений, среднеквадратическая погрешность M_t составляет 0,1 м.

**Описание границы территории объекта культурного наследия
(памятника истории и культуры) народов Российской Федерации
«Восточная башня»**

Граница территории объекта культурного наследия «Восточная башня» проходит:

от точки 1 до точки 2 – северо-западная граница проходит на северо-восток параллельно северо-западной стороне объекта «Восточная башня», в 5 метрах от нее;

от точки 2 до точки 3 – северо-восточная граница проходит на юго-восток параллельно северо-восточной стороне объекта «Восточная башня», в 5 метрах от нее;

от точки 3 до точки 4 – юго-восточная граница проходит на юго-запад параллельно юго-восточной стороне объекта «Восточная башня», в 5 метрах от нее;

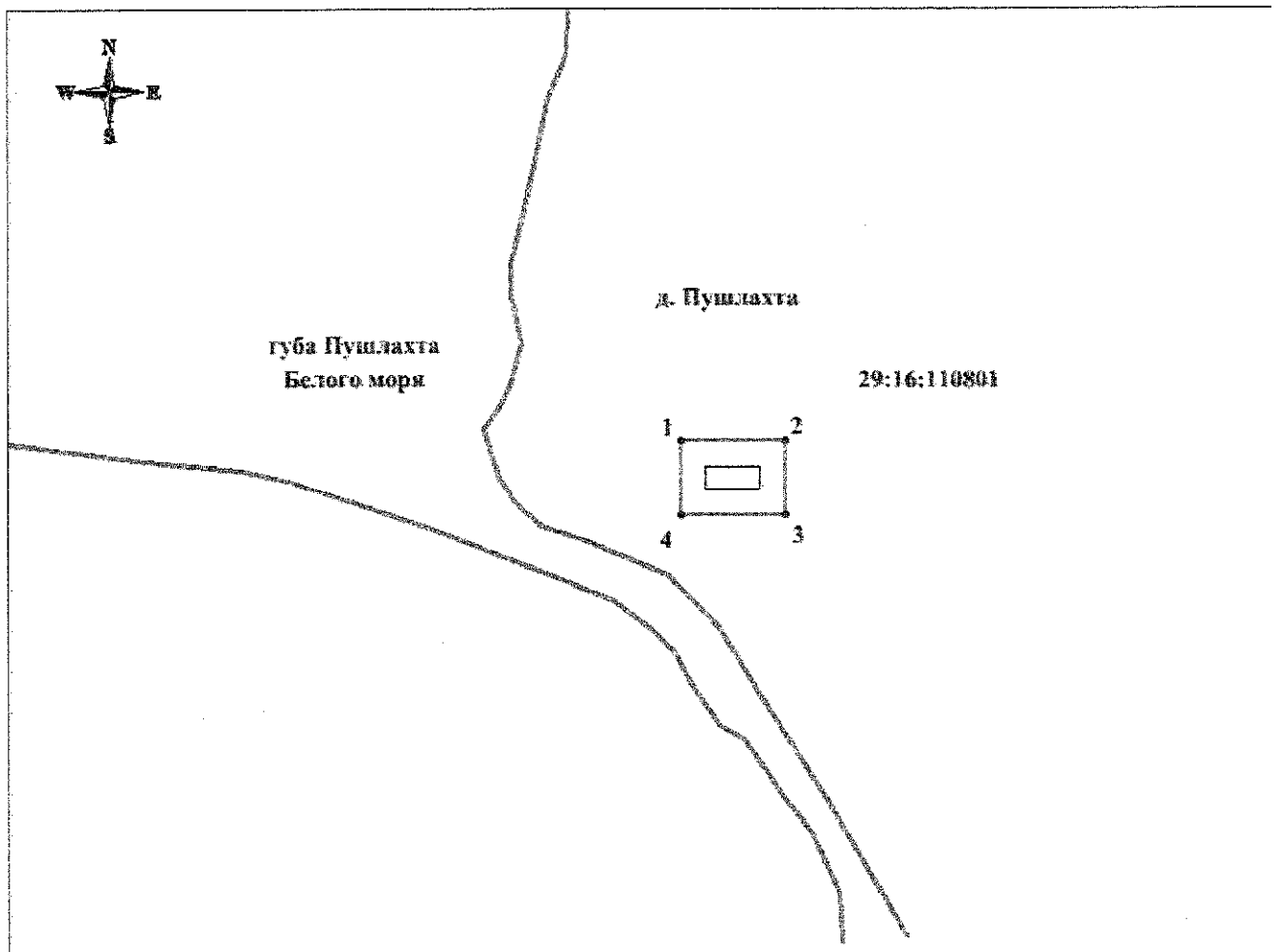
от точки 4 до точки 1 – юго-западная граница проходит на северо-запад параллельно юго-западной стороне объекта «Восточная башня», в 5 метрах от нее.

ПРИЛОЖЕНИЕ № 52
к постановлению инспекции
по охране объектов культурного
наследия Архангельской области
от 10.01.2022 № 2-п

**План территории объекта культурного наследия
(памятника истории и культуры) народов Российской Федерации**

Наименование: «Церковь Зосимы и Савватия»

Адрес объекта: Архангельская область, Приморский муниципальный район, сельское поселение «Пертоминское», дер. Пушлахта



Масштаб 1:2300

Условные обозначения

- | | |
|--------------|---|
| | – граница образуемой территории; |
| | – существующая часть границы, имеющиеся в ЕГРН сведения о которой достаточны для определения ее местоположения; |
| | – границы кадастрового квартала; |
| | – характерная точка границы, сведения о которой позволяют однозначно определить ее положение на местности; |
| 29:16:110801 | – надпись кадастрового квартала. |

**Каталог координат поворотных точек границ территории
объекта культурного наследия (памятника истории и культуры)
народов Российской Федерации
«Церковь Зосимы и Савватия»**

Система координат МСК-29, зона – 2

Номер точки	Координаты		Горизонтальное проложение	Дирекционный угол
	X	Y		
1	680077.08	2330693.03		
			43,12	271° 19,4'
2	680076.08	2330736.31		
			30,35	1° 19,2'
3	680045.65	2330735.61		
			43,12	91° 19,4'
4	680046.65	2330692.33		
			30,35	181° 19,2'
1	680077.08	2330693.03		

Площадь территории объекта культурного наследия – 1 317 кв. м.

Координаты поворотных точек границ территории объекта культурного наследия определены методом спутниковых геодезических измерений, среднеквадратическая погрешность M_t составляет 0,1 м.

**Описание границы территории объекта культурного наследия
(памятника истории и культуры) народов Российской Федерации
«Церковь Зосимы и Савватия»**

Граница территории объекта культурного наследия проходит:

от точки 1 до точки 2 – северная граница проходит на восток параллельно северной стороне объекта «Церковь Зосимы и Савватия», в 10 метрах от нее;

от точки 2 до точки 3 – восточная граница проходит на юг параллельно восточной стороне объекта «Церковь Зосимы и Савватия», в 10 метрах от нее;

от точки 3 до точки 4 – южная граница проходит на запад параллельно западной стороне объекта «Церковь Зосимы и Савватия», в 10 метрах от нее;

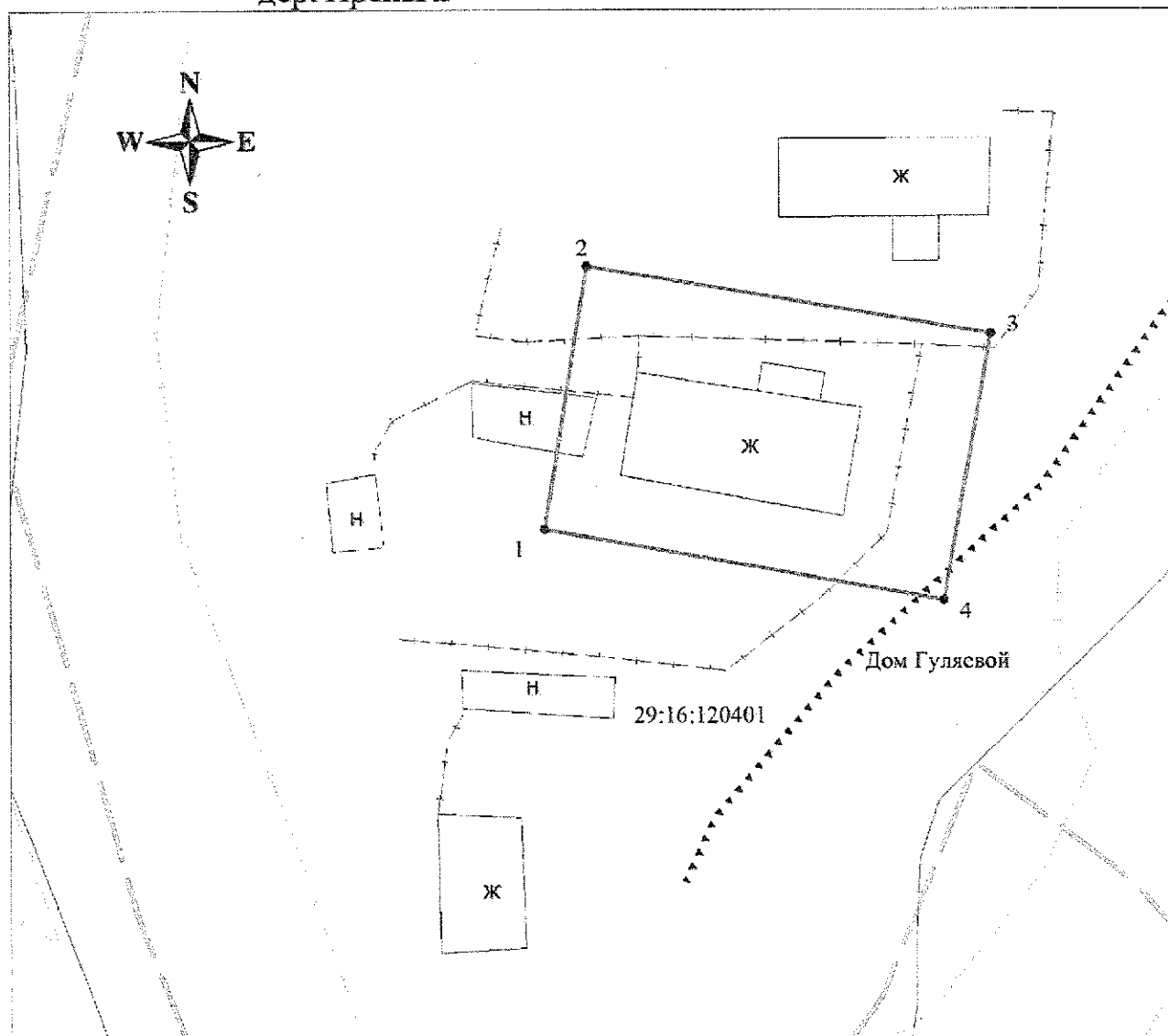
от точки 4 до точки 1 – западная граница проходит на север параллельно западной стороне объекта «Церковь Зосимы и Савватия», в 5 метрах от нее.

ПРИЛОЖЕНИЕ № 54
к постановлению инспекции
по охране объектов культурного
наследия Архангельской области
от 10.01.2022 № 2 -п

**План территории объекта культурного наследия
(памятника истории и культуры) народов Российской Федерации**

Наименование: «Дом Ф.С. Гуляевой»

Адрес объекта: Архангельская область, Приморский муниципальный район, сельское поселение «Пертоминское», дер. Яреньга



Масштаб 1:500

Условные обозначения

- граница образуемой территории;
- существующая часть границы, имеющиеся в ЕГРН сведения о которой достаточны для определения ее местоположения;
- границы кадастрового квартала;
- — характерная точка границы, сведения о которой позволяют однозначно определить ее положение на мес.
- 29:16:120401 — надпись кадастрового квартала.

**Каталог координат поворотных точек границ территории
объекта культурного наследия (памятника истории и культуры)
народов Российской Федерации
«Дом Ф.С. Гуляевой»**

Система координат МСК-29, зона – 2

Номер точки	Координаты		Горизонтальное проложение	Дирекционный угол
	X	Y		
1	686683.96	2395501.93		
			19,99	189° 09,1'
2	686703.70	2395505.11		
			30,81	279° 34,0'
3	686698.58	2395535.49		
			20,25	10° 05,7'
4	686678.64	2395531.94		
			30,48	100° 03,2'
1	686683.96	2395501.93		

Площадь территории объекта культурного наследия – 617 кв. м.

Координаты поворотных точек границ территории объекта культурного наследия определены методом спутниковых геодезических измерений, среднеквадратическая погрешность M_t составляет 0,1 м.

**Описание границы территории объекта культурного наследия
(памятника истории и культуры) народов Российской Федерации
«Дом Ф.С. Гуляевой»**

Граница территории объекта культурного наследия проходит:

от точки 1 до точки 2 – западная граница проходит на север параллельно западной стороне объекта «Дом Ф.С. Гуляевой», в 5 метрах от нее;

от точки 2 до точки 3 – северная граница проходит на восток параллельно северной стороне объекта «Дом Ф.С. Гуляевой», в 5 метрах от нее;

от точки 3 до точки 4 – восточная граница проходит на юг параллельно восточной стороне объекта «Дом Ф.С. Гуляевой», в 5 метрах от нее;

от точки 4 до точки 1 – южная граница проходит на запад параллельно западной стороне объекта «Дом Ф.С. Гуляевой», в 5 метрах от нее.

ПРИЛОЖЕНИЕ № 55
к постановлению инспекции по
охране объектов культурного
наследия Архангельской области
от 10.01.2022 № 2-п

Режим использования территории объектов культурного наследия
(памятников истории и культуры) народов Российской Федерации

Запрещено:

строительство объектов капитального строительства, за исключением воссоздания утраченных элементов историко-градостроительной среды объекта культурного наследия, и увеличение объемно-пространственных характеристик, существующих на территории объекта культурного наследия объектов капитального строительства;

прокладка воздушных и надземных транзитных инженерных коммуникаций, не относящихся к обеспечению функционирования объекта культурного наследия,

применение сайдинга, пластика и других современных отделочных строительных материалов, применение цветовых решений, искажающих облик объекта культурного наследия;

устройство железобетонных ограждений и ограждений из металлической сетки и профилированных листов;

устройство глухих заборов, препятствующих визуальному восприятию объекта культурного наследия;

изменение характеристик природного ландшафта, в том числе относительных отметок исторического рельефа;

проведение земляных работ без осуществления археологических исследований;

вырубка зеленых насаждений, за исключением санитарных рубок и работ по регулированию зеленых насаждений;

создание разрушающих вибрационных нагрузок динамическим воздействием на грунты в зоне их взаимодействия с объектами культурного наследия.

Разрешено:

проведение мероприятий по сохранению объекта культурного наследия (реставрация, консервация,

ремонт и приспособление для современного использования) без изменения особенностей, составляющих предмет охраны, на основании

проектной документации, выполненной, согласованной и утвержденной в установленном порядке;

ремонт, реконструкция существующих инженерных сетей (коммуникаций), не создающая угрозу повреждения особенностей, составляющих предмет охраны объекта культурного наследия;

прокладка подземных инженерных коммуникаций, не создающих угрозу повреждения особенностей, составляющих предмет охраны объекта культурного наследия с последующей рекультивацией нарушенных участков;

ремонт, реконструкция объектов, расположенных на территории объекта культурного наследия, не являющихся объектами культурного наследия, без увеличения их высотных и объемных характеристик;

санитарные вырубki зеленых насаждений;

работы по обеспечению пожарной безопасности объекта культурного наследия и его защита от динамических воздействий;

проведение мероприятий по обеспечению гидрогеологических и экологических мер безопасности объекта культурного наследия;

размещение на территории объекта культурного наследия стендов и иных средств наглядной агитации, связанных с популяризацией объекта культурного наследия, а также связанных с его функциональным назначением;

проведение работ по благоустройству и озеленению территории на основании проектной документации, выполненной и согласованной в установленном порядке с региональным органом охраны объектов культурного наследия;

проведение археологических исследований перед началом любых видов земляных работ с целью исследования культурного археологического слоя, консервации и музеефикации археологических фрагментов, обладающих признаками объектов культурного наследия.
