



ПРАВИТЕЛЬСТВО АРХАНГЕЛЬСКОЙ ОБЛАСТИ

**ИНСПЕКЦИЯ ПО ОХРАНЕ ОБЪЕКТОВ КУЛЬТУРНОГО НАСЛЕДИЯ  
АРХАНГЕЛЬСКОЙ ОБЛАСТИ**

**ПОСТАНОВЛЕНИЕ**

от 08 декабря 2021 года № 20 -п

г. Архангельск

**Об утверждении границ и режимов использования территорий объектов культурного наследия (памятников истории и культуры) народов Российской Федерации регионального значения, расположенных в Лешуконском муниципальном районе Архангельской области**

В соответствии с подпунктом 10 пункта 2 статьи 33 Федерального закона от 25 июня 2002 года № 73-ФЗ «Об объектах культурного наследия (памятниках истории и культуры) народов Российской Федерации», приказом Министерства культуры Российской Федерации от 4 июня 2015 года № 1745 «Об утверждении требований к составлению проектов границ территорий объектов культурного наследия», пунктом 28 статьи 6 областного закона от 15 февраля 2010 года № 132-10-ОЗ «О регулировании отношений в сфере сохранения, использования, популяризации и государственной охраны объектов культурного наследия (памятников истории и культуры) народов Российской Федерации на территории Архангельской области», подпунктом 14 пункта 9 Положения об инспекции по охране объектов культурного наследия Архангельской области, утвержденного постановлением Правительства Архангельской области от 28 июня 2016 года № 234-пп, инспекция по охране объектов культурного наследия Архангельской области **п о с т а н о в л я е т:**

1. Утвердить согласно приложению границы и режимы использования территорий объекта культурного наследия (памятников истории и культуры) народов Российской Федерации регионального значения:

«Крест намогильный», расположенного по адресу: Архангельская область, Лешуконский муниципальный район, сельское поселение «Лешуконское», дер. Березник, принятого на государственную охрану постановлением администрации Архангельской области от 13 августа 1998 года № 207 «О принятии на государственную охрану памятников истории и культуры Архангельской области» (приложения № 1, № 3);

«Дом Ф.Н. Малышева», расположенного по адресу: Архангельская область, Лешуконский муниципальный район, сельское поселение «Лешуконское», дер. Едома, принятого на государственную охрану постановлением администрации Архангельской области от 13 августа 1998 года № 207 «О принятии на государственную охрану памятников истории и культуры Архангельской области» (приложения № 2, № 4).


2. Организовать работу по направлению в установленном порядке копии настоящего постановления в федеральный орган исполнительной власти, уполномоченный Правительством Российской Федерации на осуществление государственного кадастрового учета, государственной регистрации прав, ведение Единого государственного реестра недвижимости и предоставление сведений, содержащихся в Едином государственном реестре недвижимости.

3. Разместить сведения о границах территории объекта культурного наследия (памятника истории и культуры) народов Российской Федерации регионального значения в федеральной государственной информационной системе территориального планирования и едином государственном реестре объектов культурного наследия (памятников истории и культуры) народов Российской Федерации.

4. Настоящее постановление вступает в силу через десять дней со дня его официального опубликования.

**Исполняющий обязанности  
руководителя**

*Н.Г. Некрасова*



**Н.Г. Некрасова**

Принятые сокращения:

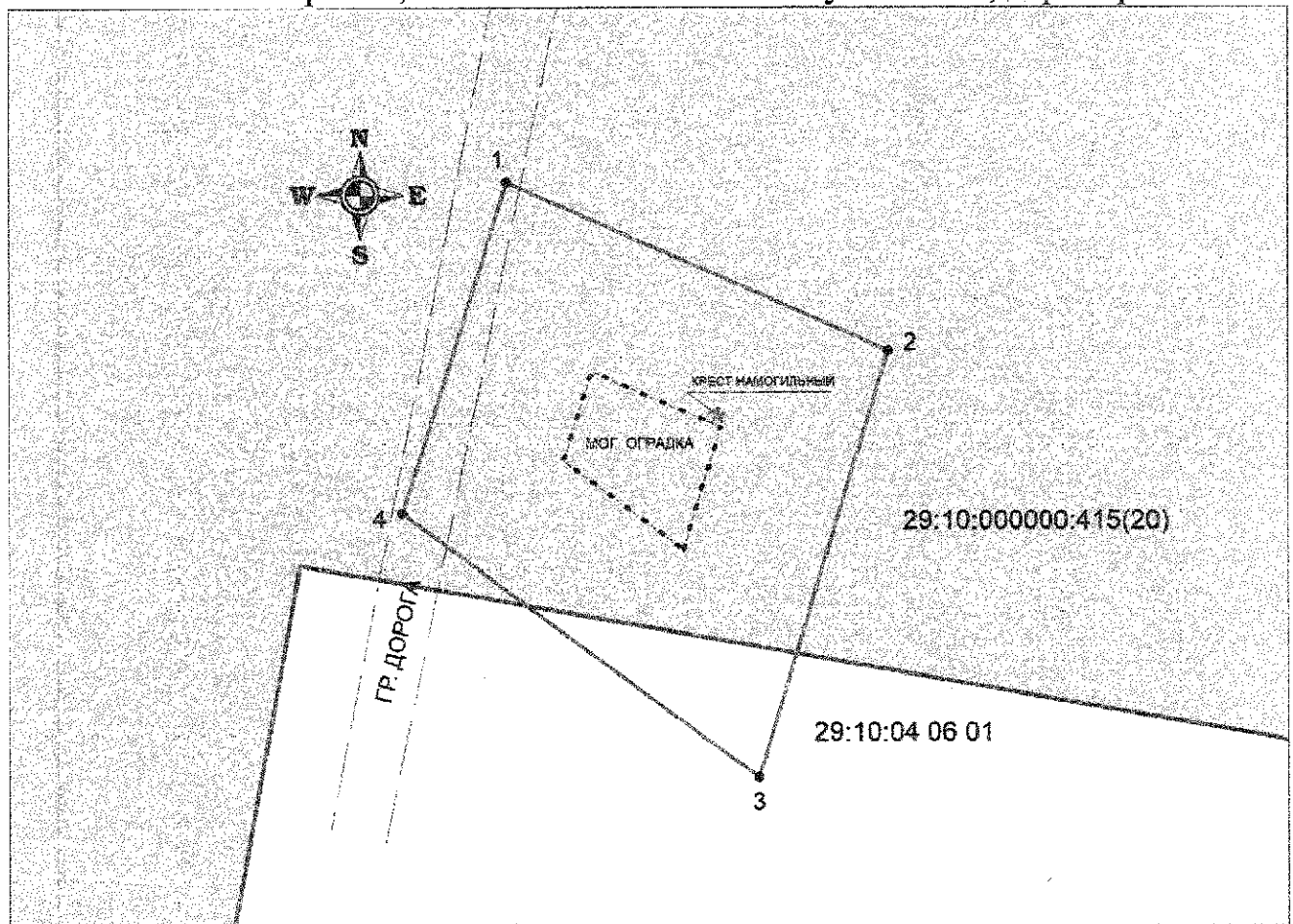
Н – нежилое деревянное здание;  
Ж – жилое деревянное здание;  
КН – каменное нежилое здание;  
2КН – 2-х этажное каменное нежилое здание;  
Гр – грунтовая дорога;  
А – дорога с асфальтобетонным покрытием;  
Руч – ручей.

ПРИЛОЖЕНИЕ № 1  
к постановлению инспекции  
по охране объектов культурного  
наследия Архангельской области  
от 08.12.2021 № 10 -П

**План территории  
объекта культурного наследия (памятника истории и культуры)  
народов Российской Федерации регионального значения  
«Крест намогильный»**

Наименование: «Крест намогильный»

Адрес объекта: Архангельская область, Лешуконский муниципальный район, сельское поселение «Лешуконское», дер. Березник



Масштаб 1:500

**Условные обозначения**

- граница образуемой территории;
- существующая часть границы, имеющиеся в ЕГРН сведения о которой достаточны для определения ее местоположения;
- - - границы кадастрового квартала;
- характерная точка границы, сведения о которой позволяют однозначно определить ее положение на местности;
- 29:10:040601 — надпись кадастрового квартала.

**Каталог координат поворотных точек границ территории  
объекта культурного наследия (памятника истории и культуры) народов  
Российской Федерации регионального значения «Крест намогильный»**

Система координат МСК-29 зона – 4

Номер точки	Координаты		Горизонтальное проложение	Дирекционный угол
	X	Y		
1	703260.58	4189549.8		
			30.2	293° 29,6'
2	703248.54	4189577.5		
			32.36	16° 54,4'
3	703217.58	4189568.09		
			32.16	126° 24,8'
4	703236.67	4189542.21		
			25.09	197° 36,7'
1	703260.58	4189549.8		

Площадь территории объекта культурного наследия – 867 кв.м.

Координаты поворотных точек границ территории объекта культурного наследия определены методом спутниковых геодезических измерений, среднеквадратическая погрешность  $M_t$  составляет 0,1 м.

**Описание границ территории объекта культурного наследия  
(памятника истории и культуры) народов Российской Федерации  
регионального значения «Крест намогильный»**

Граница территории объекта культурного наследия «Крест намогильный» проходит:

от точки 1 до точки 2 – северо-восточная граница проходит параллельно северо-восточной стороне объекта «Крест намогильный», в 10 метрах от нее;

от точки 2 до точки 3 – юго-восточная граница проходит параллельно юго-восточной стороне объекта «Крест намогильный», в 10 метрах от нее;

от точки 3 до точки 4 – юго-западная граница проходит параллельно юго-западной стороне объекта «Крест намогильный», в 10 метрах от нее;

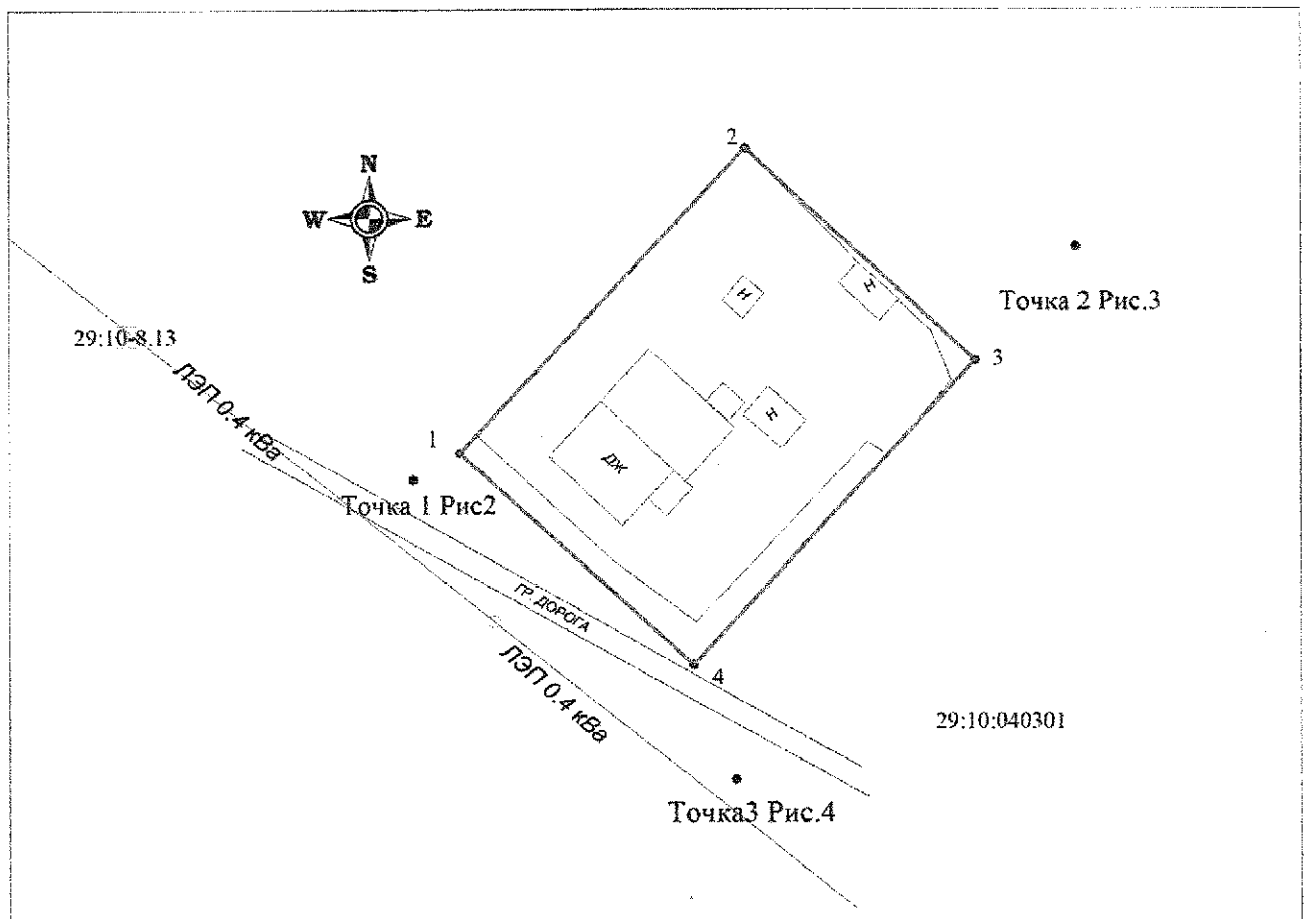
от точки 4 до точки 1 – северо-западная граница проходит параллельно северо-западной стороне объекта «Крест намогильный», в 10 метрах от нее.

ПРИЛОЖЕНИЕ № 2  
к постановлению инспекции  
по охране объектов культурного  
наследия Архангельской области  
от 08.12.2021 № 20 -п

**План территории  
объекта культурного наследия (памятника истории и культуры)  
народов Российской Федерации регионального значения  
«Дом Ф.Н. Малышева»**

Наименование: «Дом Ф.Н. Малышева»

Адрес объекта: Архангельская область, Лешуконский муниципальный район, сельское поселение «Лешуконское», дер. Едома



**Каталог координат поворотных точек границ территории  
объекта культурного наследия (памятника истории и культуры) народов  
Российской Федерации регионального значения «Дом Ф.Н. Малышева»**

Система координат МСК-29 зона – 4

Номер точки	Координаты		Горизонтальное проложение	Дирекционный угол
	X	Y		
1	695430.75	4201020.92		
			38,15	43° 13,6'
2	695458.55	4201047.05		
			28,59	132° 30,3'
3	695439.23	4201068.13		
			37,89	222° 57,4'
4	695411.50	4201042.31		
			28,78	311° 59,1'
1	695430.75	4201020.92		

Площадь территории объекта культурного наследия – 1091 кв.м.

Координаты поворотных точек границ территории объекта культурного наследия определены методом спутниковых геодезических измерений, среднеквадратическая погрешность  $M_t$  составляет 0,1 м.

**Описание границ территории объекта культурного наследия  
(памятника истории и культуры) народов Российской Федерации  
регионального значения «Дом Ф.Н. Малышева»**

Граница территории объекта культурного наследия проходит:

от точки 1 до точки 2 – северо-западная граница проходит параллельно северо-западной стороне объекта «Дом Ф.Н. Малышева», в 10 метрах от нее.

от точки 2 до точки 3 – северо-восточная граница проходит параллельно северо-восточной стороне объекта «Дом Ф.Н. Малышева», в 19,4 метрах от нее;

от точки 3 до точки 4 – юго-восточная граница проходит параллельно юго-восточной стороне объекта «Дом Ф.Н. Малышева», в 11,5 метрах от нее;

от точки 4 до точки 1 – юго-западная граница проходит параллельно юго-западной стороне объекта «Дом Ф.Н. Малышева», в 10 метрах от нее.

от точки 4 до точки 1 – северо-западная граница проходит параллельно северо-западной стороне объекта «Дом Ф.Н. Малышева», в 5 метрах от нее.

ПРИЛОЖЕНИЕ № 3  
к постановлению инспекции  
по охране объектов культурного  
наследия Архангельской области  
от 08.12.2021 № 20 -п

Режим использования территории объектов культурного наследия  
(памятников истории и культуры) народов Российской Федерации

Запрещено:

строительство объектов капитального строительства, за исключением воссоздания утраченных элементов историко-градостроительной среды объекта культурного наследия, и увеличение объемно-пространственных характеристик, существующих на территории объекта культурного наследия объектов капитального строительства;

прокладка воздушных и надземных транзитных инженерных коммуникаций, не относящихся к обеспечению функционирования объекта культурного наследия,

применение сайдинга, пластика и других современных отделочных строительных материалов, применение цветовых решений, искажающих облик объекта культурного наследия;

устройство железобетонных ограждений и ограждений из металлической сетки и профилированных листов;

устройство глухих заборов, препятствующих визуальному восприятию объекта культурного наследия;

изменение характеристик природного ландшафта, в том числе относительных отметок исторического рельефа;

проведение земляных работ без осуществления археологических исследований;

вырубка зеленых насаждений, за исключением санитарных рубок и работ по регулированию зеленых насаждений;

создание разрушающих вибрационных нагрузок динамическим воздействием на грунты в зоне их взаимодействия с объектами культурного наследия.

Разрешено:

проведение мероприятий по сохранению объекта культурного наследия (реставрация, консервация,

ремонт и приспособление для современного использования) без изменения особенностей, составляющих предмет охраны, на основании проектной документации, выполненной, согласованной и утвержденной в установленном порядке;

ремонт, реконструкция существующих инженерных сетей (коммуникаций), не создающая угрозу повреждения особенностей, составляющих предмет охраны объекта культурного наследия;

прокладка подземных инженерных коммуникаций, не создающих угрозу повреждения особенностей, составляющих предмет охраны объекта культурного наследия с последующей рекультивацией нарушенных участков;

ремонт, реконструкция объектов, расположенных на территории объекта культурного наследия, не являющихся объектами культурного наследия, без увеличения их высотных и объемных характеристик;

санитарные вырубki зеленых насаждений;

работы по обеспечению пожарной безопасности объекта культурного наследия и его защита от динамических воздействий;

проведение мероприятий по обеспечению гидрогеологических и экологических мер безопасности объекта культурного наследия;

размещение на территории объекта культурного наследия стендов и иных средств наглядной агитации, связанных с популяризацией объекта культурного наследия, а также связанных с его функциональным назначением;

проведение работ по благоустройству и озеленению территории на основании проектной документации, выполненной и согласованной в установленном порядке с региональным органом охраны объектов культурного наследия;

проведение археологических исследований перед началом любых видов земляных работ с целью исследования культурного археологического слоя, консервации и музеефикации археологических фрагментов, обладающих признаками объектов культурного наследия.

ПРИЛОЖЕНИЕ № 4  
к постановлению инспекции  
по охране объектов культурного  
наследия Архангельской области  
от 08.12.2021 № 10 -п

Режим использования территории объектов культурного наследия  
(памятников истории и культуры) народов Российской Федерации

Запрещено:

строительство объектов капитального строительства, за исключением воссоздания утраченных элементов историко-градостроительной среды объекта культурного наследия, и увеличение объемно-пространственных характеристик, существующих на территории объекта культурного наследия объектов капитального строительства;

прокладка воздушных и надземных транзитных инженерных коммуникаций, не относящихся к обеспечению функционирования объекта культурного наследия,

изменение габаритов объектов капитального строительства, расположенных на территории объекта культурного наследия;

применение сайдинга, вентилируемых фасадов, пластика, и других современных отделочных строительных материалов, применение цветовых решений, искажающих облик объекта культурного наследия и объектов капитального строительства, находящихся на его территории;

применение пластиковых и металлопластиковых конструкций в заполнении проемов на объекте культурного наследия и на объектах капитального строительства, расположенных на территории объекта культурного наследия, изменение исторической расстекловки оконных заполнений;

установка на фасадах, крышах объекта культурного наследия технических и инженерных устройств (кондиционеров, телеантенн, тарелок спутниковой связи, рекламных конструкций и т. д.) за исключением устройств, необходимых для обеспечения безопасности эксплуатации объекта культурного наследия;

устройство железобетонных ограждений и ограждений из металлической сетки и профилированных листов;

устройство глухих заборов, препятствующих визуальному восприятию объекта культурного наследия;

проведение земляных работ без осуществления археологических исследований;

вырубка зеленых насаждений, за исключением санитарных рубок и работ по регулированию зеленых насаждений;

движение транспортных средств на территории объекта культурного наследия, в случае если движение транспортных средств создает угрозу

нарушения его целостности и сохранности;

устройство автостоянок;

размещение информационных и рекламных вывесок, конструкций на объектах культурного наследия и на территории объекта культурного наследия, за исключением информации, относящейся непосредственно к объекту культурного наследия, при этом не перекрывающей его обзор и не нарушающей его зрительное восприятие;

создание разрушающих вибрационных нагрузок динамическим воздействием на грунты в зоне их взаимодействия с объектами культурного наследия.

Разрешено:

проведение мероприятий по сохранению объекта культурного наследия (реставрация, консервация, ремонт и приспособление для современного использования) без изменения особенностей, составляющих предмет охраны, на основании проектной документации, выполненной, согласованной и утвержденной в установленном порядке;

ремонт, реконструкция существующих инженерных сетей (коммуникаций), не создающая угрозу повреждения особенностей, составляющих предмет охраны объекта культурного наследия;

прокладка подземных инженерных коммуникаций, не создающая угрозу повреждения особенностей, составляющих предмет охраны объекта культурного наследия с последующей рекультивацией нарушенных участков;

ремонт, реконструкция объектов, расположенных на территории объекта культурного наследия, не являющихся объектами культурного наследия, без увеличения их высотных и объемных характеристик;

санитарные вырубki зеленых насаждений;

работы по обеспечению пожарной безопасности объекта культурного наследия и его защита от динамических воздействий;

проведение мероприятий по обеспечению гидрогеологических и экологической мер безопасности объекта культурного наследия;

проведение работ по благоустройству и озеленению территории на основании проектной документации, выполненной, согласованной с региональным органом охраны объектов культурного наследия в установленном порядке с комплексом историко-градостроительных, архивных, археологических и иных необходимых исследований для обоснования принятых проектных решений;

проведение археологических исследований перед началом любых видов земляных работ с целью исследования культурного археологического слоя, консервации и музеефикации археологических фрагментов, обладающих признаками объектов культурного наследия.