



ПРАВИТЕЛЬСТВО АРХАНГЕЛЬСКОЙ ОБЛАСТИ

МИНИСТЕРСТВО  
ПРИРОДНЫХ РЕСУРСОВ И ЛЕСОПРОМЫШЛЕННОГО КОМПЛЕКСА  
АРХАНГЕЛЬСКОЙ ОБЛАСТИ

**ПО С Т А Н О В Л Е Н И Е**

от 19 октября 2021 г. № 2017

г. Архангельск

**О внесении изменений в лесохозяйственный регламент  
Емецкого лесничества Архангельской области**

В соответствии с подпунктом 2 пункта 10, пунктом 14 Положения о министерстве природных ресурсов и лесопромышленного комплекса Архангельской области, утвержденного постановлением Правительства Архангельской области от 4 марта 2014 года № 92-пп, министерство природных ресурсов и лесопромышленного комплекса Архангельской области **п о с т а н о в л я е т**:

1. Утвердить прилагаемые изменения, которые вносятся в лесохозяйственный регламент Емецкого лесничества Архангельской области, утвержденный постановлением министерства природных ресурсов и лесопромышленного комплекса Архангельской области от 20 ноября 2018 года № 44п.

2. Настоящее постановление вступает в силу со дня его официального опубликования.

Министр

И.Г. Мураев



УТВЕРЖДЕНЫ  
постановлением министерства  
природных ресурсов и  
лесопромышленного комплекса  
Архангельской области  
от 19 октября 2021 г. № 20п

**ИЗМЕНЕНИЯ,  
которые вносятся в лесохозяйственный регламент  
Емецкого лесничества Архангельской области**

Лесохозяйственный регламент Емецкого лесничества Архангельской области изложить в следующей редакции:

«УТВЕРЖДЕН  
постановлением министерства  
природных ресурсов и лесопромышленного  
комплекса Архангельской области  
от 20 ноября 2018 г. № 44п  
(в редакции постановления  
министерства природных ресурсов  
и лесопромышленного комплекса  
Архангельской области  
от 19 октября 2021 г. № 20п)

**ЛЕСОХОЗЯЙСТВЕННЫЙ РЕГЛАМЕНТ  
ЕМЕЦКОГО ЛЕСНИЧЕСТВА АРХАНГЕЛЬСКОЙ ОБЛАСТИ**

**ВВЕДЕНИЕ**

Лесохозяйственный регламент Емецкого лесничества Архангельской области (далее – лесохозяйственный регламент) разработан в соответствии со статьей 87 Лесного кодекса Российской Федерации.

Настоящий лесохозяйственный регламент является основой для осуществления использования, охраны, защиты, воспроизводства лесов в границах Емецкого лесничества Архангельской области (далее - Емецкое лесничество, лесничество).

Срок действия лесохозяйственного регламента – до 31 декабря 2028 года.

Разработчиком лесохозяйственного регламента является Архангельский филиал ФГБУ «Рослесинфорг». Почтовый адрес: 163062, г. Архангельск, ул. Никитова, д. 13, телефон / факс: (8182) 62-80-50.

Внесение изменений в лесохозяйственный регламент осуществлено индивидуальным предпринимателем Мякичевым Юрием Михайловичем. Почтовый адрес: 160034, г. Вологда, ул. Возрождения, д. 31А, кв. 84, телефон 8(981) 508-04-29, e-mail: yury.myakichev@gmail.com.

Перечень законодательных, нормативных правовых актов, нормативно-технических, методических и проектных документов, на основе которых разработан лесохозяйственный регламент, приведен в приложении № 1 к настоящему лесохозяйственному регламенту.

## **ГЛАВА I. ОБЩИЕ СВЕДЕНИЯ**

### **1.1. Краткая характеристика лесничества**

#### **1.1.1. Наименование и местоположение лесничества**

Емецкое лесничество расположено в южной части Холмогорского района Архангельской области.

Холмогорское обособленное подразделение территориального органа министерства природных ресурсов и лесопромышленного комплекса Архангельской области - управления лесничествами (164530, Архангельская область, с. Холмогоры, Холмогорский район, ул. Шубина, дом 46, тел.: (81830) 3-38-41, e-mail: lesupr20@bk.ru).

Государственное казенное учреждение Архангельской области «Емецкое лесничество» (164530, Архангельская область, Холмогорский район с. Емецк, ул. Кузнецова, 14 телефон (81830) 2-20-37, e-mail: emecles@mail.ru).

Местоположение лесничества показано на Схеме лесничеств Архангельской области в приложении № 2 к настоящему лесохозяйственному регламенту.

#### **1.1.2. Общая площадь лесничества и участковых лесничеств**

Общая площадь Емецкого лесничества составляет 770898,0 га. В составе Емецкого лесничества имеется 7 участковых лесничеств:

Емецкое	117101,0 га;
Брин-Наволоцкое	89104,0 га;
Селецкое	147602,0 га;
Пингишенское	81978,0 га;
Ковозерское	111829,0 га;
Челмохотское	199776,0 га;
Емецкое сельское	23508,0 га.

Границы лесничества и участковых лесничеств, квартальная сеть, общегеографическая нагрузка показаны на карте-схеме лесничества (приложение № 3 к настоящему лесохозяйственному регламенту).

#### **1.1.3. Распределение территории лесничества по муниципальным образованиям**

Емецкое лесничество полностью расположено в границах Емецкого района. Структура лесничества отражена в таблице 1.

## Структура лесничества

Участковое лесничество	Участок	Административный район (муниципальное образование)	Общая площадь, га
Холмогорский муниципальный район			
1. Емецкое	Емецкое	МО «Емецкое» (частично), МО «Ракульское» (частично)	43969
	Звозское		73132
2. Брин-Наволоцкое	Брин-Наволоцкое	(частично)	89104
3. Селецкое	Селецкое		147602
4. Пингишенское	Пингишенское	МО «Двинское» (частично), МО «Емецкое» (частично), МО «Ракульское» (частично), МО «Светлозерское» (частично), МО «Хаврогорское» (частично)	81978
5. Ковозерское	Ковозерское	МО «Двинское» (частично), МО «Светлозерское» (частично), МО «Хаврогорское» (частично)	111829
6. Челмохотское	Челмохотское	МО «Двинское» (частично), МО «Белогорское» (частично), МО «Матигорское» (частично), МО «Ракульское» (частично), МО «Светлозерское» (частично), МО «Хаврогорское» (частично)	199776
7. Емецкое сельское	с-з «Емецкий»	МО «Емецкое» (частично), МО «Хаврогорское» (частично)	4223
	с-з «Селецкий»		9358
	с-з «Заречный»		5615
	с-з «Хаврогорский»		4312
Всего			770898

### 1.1.4. Карта-схема Архангельской области с выделением территории Емецкого лесничества

Расположение территории лесничества на территории Архангельской области отражено в приложении № 2 к настоящему лесохозяйственному регламенту.

### 1.1.5. Распределение лесов лесничества по лесорастительным зонам, лесным районам и зонам лесозащитного и лесосеменного районирования

В соответствии с Перечнем лесорастительных зон Российской Федерации и Перечнем лесных районов Российской Федерации, утвержденными Приказом Министерства природных ресурсов и экологии Российской Федерации от 18 августа 2014 года № 367, территория лесничества входит в таежную лесорастительную зону и относится к северо-таежному району европейской части Российской Федерации.

Распределение лесов лесничества по лесорастительным зонам и

лесным районам указано в таблице 2.

Таблица 2

**Распределение лесов лесничества по лесорастительным зонам и лесным районам**

Наименование участковых лесничеств	Наименование участков	Лесорастительная зона	Лесной район	Лесозащитный район и зона лесопатологической угрозы	Лесосеменной район	Перечень лесных кварталов или их частей	Площадь, га
Емецкое	Емецкое	Таёжная лесорастительная зона	Северо-таежный район европейской части Российской Федерации	Онежский, зона лесопатологической угрозы - слабая	По сосне - 1, по ели - 2, по лиственнице - 1	2ч-4ч,5,16ч, 17,18,23ч, 24-27,32ч, 33ч,34-43, 44ч-48ч,54ч, 55ч,56,57ч, 58ч,59,69ч, 70ч,71-74, 90-133	43969
	Звозское					1-89	73132
Брин-Наволоцкое	Брин-Наволоцкое					1-94	89104
Селецкое	Селецкое					1-165	147602
Пингишенское	Пингишенское					1-97	81978
Ковозерское	Ковозерское					1-130	111829
Челмохотское	Челмохотское					1-223	199776
Емецкое сельское	с-з «Емецкий»					1-3, 4ч, 5, 6ч,7,9-14, 15ч, 17-19, 21-24, 27ч	4223
	с-з «Селецкий»					1-42	9358
	с-з «Заречный»					1-25	5615
	с-з «Хаврогорский»	1-12	4312				
<b>Всего по лесничеству</b>							<b>770898</b>

### **1.1.6. Распределение лесов по целевому назначению и категориям защитных лесов по кварталам или их частям, а также основания выделения защитных, эксплуатационных и резервных лесов**

Согласно статьи 10 Лесного кодекса РФ леса, расположенные на землях лесного фонда, по целевому назначению подразделяются на защитные леса, эксплуатационные леса и резервные леса.

Категории защитных лесов установлены в соответствии со статьей 111 Лесного кодекса РФ, статьей 8 Федерального закона № 201-ФЗ «О введении в действие Лесного кодекса РФ» и Приказа Рослесхоза от 2 ноября 2009 года № 456 «Об отнесении лесов на территории Архангельской области к ценным лесам, эксплуатационным лесам и установлении их границ» без изменения границ ранее существовавших категорий защитности. В защитных лесах, в зависимости от выполняемых ими функций, выделяют разные категории. Для

каждой категории защитных лесов в соответствии с действующим законодательством устанавливается определенный режим ведения хозяйства и пользования лесов, зависящий от основного целевого назначения и категории защитных лесов.

Выделяются следующие категории защитных лесов: леса, расположенные на особо охраняемых природных территориях; леса, расположенные в водоохранных зонах; леса, выполняющие функции защиты природных и иных объектов; ценные леса; городские леса.

К лесам, расположенным на особо охраняемых природных территориях, относятся леса, расположенные на территориях государственных природных заповедников, национальных парков, природных парков, памятников природы, государственных природных заказников и на иных установленных федеральным законодательством особо охраняемых природных территориях.

Леса, расположенные в водоохранных зонах, выделены в границах водоохранных зон, установленных в соответствии со статьей 65 Водного кодекса Российской Федерации. Для рек, включая ручьи, ширина водоохранных зон установлена шириной:

- 50 м - при протяженности реки от истока до 10 км;
- 100 м - при протяженности реки от 10 до 50 км;
- 200 м - при протяженности реки 50 км и более.

Длина водотоков принята по данным справочника «Ресурсы поверхностных вод СССР. Гидрологическая изученность. Том 3 (Северный край).

Согласно статье 65 Водного кодекса Российской Федерации ширина водоохранных зон озер, за исключением расположенных внутри болот, или озер с акваторией менее 0,5 кв. км (50 га) установлена в размере 50 м. По проточным озерам, составляющим единую гидросистему, водоохранная зона выделяется шириной не менее водоохранной зоны по реке (ручью).

По водным объектам (реки, ручьи, озера и водохранилища) имеющих особо ценное рыбохозяйственное значение установлены водоохранные зоны шириной 200 метров. Перечень водных объектов рыбохозяйственного значения приведен в приказе Росрыбоводства от 20 ноября 2010 года № 943 «Об установлении рыбоохранных зон морей, берега которых полностью или частично принадлежат Российской Федерации, и водных объектов рыбохозяйственного значения Республики Адыгея, Амурской области и Архангельской областей».

Полнота отображения рек и ручьев на материалах лесоустройства Емецкого лесничества соответствует нагрузке топокарт масштаба 1: 25 000.

Водоохранные зоны по болотам не устанавливаются.

Перечень рек и озер приведен в приложении № 5 к настоящему лесохозяйственному регламенту.

К лесам, выполняющим функции защиты природных и иных объектов, относятся:

1) леса, расположенные в первом и втором поясах зон санитарной охраны источников питьевого и хозяйственно-бытового водоснабжения (леса, расположенные в границах соответствующих поясов зон санитарной охраны источников питьевого и хозяйственно-бытового водоснабжения, установленных в соответствии с требованиями законодательства в области обеспечения санитарно-эпидемиологического благополучия населения);

2) леса, расположенные в защитных полосах лесов (леса, расположенные в границах полос отвода железных дорог и придорожных полос автомобильных дорог, установленных в соответствии с законодательством Российской Федерации о железнодорожном транспорте, законодательством об автомобильных дорогах и о дорожной деятельности);

3) леса, расположенные в зеленых зонах (леса, расположенные на землях лесного фонда и землях иных категорий, выделяемые в целях обеспечения защиты населения от воздействия неблагоприятных явлений природного и техногенного происхождения, сохранения и восстановления окружающей среды);

4) леса, расположенные в лесопарковых зонах (леса, расположенные на землях лесного фонда и землях иных категорий, используемые в целях организации отдыха населения, сохранения санитарно-гигиенической, оздоровительной функций и эстетической ценности природных ландшафтов);

5) горно-санитарные леса (леса, расположенные в границах зон округов санитарной (горно-санитарной) охраны лечебно-оздоровительных местностей и курортов, установленных в соответствии с законодательством Российской Федерации о природных лечебных ресурсах, лечебно-оздоровительных местностях и курортах).

К ценным лесам относятся леса, имеющие уникальный породный состав лесных насаждений, выполняющие важные защитные функции в сложных природных условиях, имеющие исключительное научное или историко-культурное значение, определяемые в соответствии со статьей 115 Лесного кодекса РФ и Приказом Рослесхоза от 2 ноября 2009 года № 456 «Об отнесении лесов на территории Архангельской области к ценным лесам, эксплуатационным лесам и установлении их границ».

Запретные полосы лесов, расположенные вдоль водных объектов, выделены шириной 1,5 км вдоль каждого берега рек Северная Двина и Емца и шириной 1 км вокруг озера Ковозеро (Приказ Федерального агентства лесного хозяйства от 02 ноября 2009 года № 456 «Об отнесении лесов на территории Архангельской области к ценным лесам, эксплуатационным лесам и установлении их границ»).

Нерестоохраняемые полосы лесов выделены, шириной 1 км вдоль каждого берега рек: Северная Двина, Емца, Ваймуга, Тегра, Мехреньга, Пукшеньга и шириной 500 м вдоль каждого берега рек: Светлуга, Шиленьга, Кавра, Югна, Косвей; шириной 1 км вокруг озер: Б.Сухое, М. Сухое и шириной 500 м вокруг озера Пуртомозеро. Основанием для их выделения - приказ Федерального агентства лесного хозяйства от 2 ноября 2009 года №

456 «Об отнесении лесов на территории Архангельской области к ценным лесам, эксплуатационным лесам и установлении их границ».

К городским лесам относятся леса, расположенные на землях населенных пунктов.

Зеленые зоны вокруг крупных населенных пунктов были выделены в 1960 году на основании распоряжения Совмина РСФСР № 2376-р от 22 апреля 1960 года «О переводе лесов в Архангельской области из одной группы в другую».

К эксплуатационным отнесены леса на основании приказа Федерального агентства лесного хозяйства от 2 ноября 2009 года № 456 «Об отнесении лесов на территории Архангельской области к ценным лесам, эксплуатационным лесам и установлении их границ». Распределение лесов по целевому назначению и категориям защитных лесов приведено в таблице № 3.

Таблица 3

Распределение лесов по целевому назначению и категориям защитных лесов

Целевое назначение лесов	Участковое лесничество	Участок	Номера кварталов или их частей	Площадь, га	Основания деления лесов по целевому назначению
Всего лесов				770898	
Защитные леса, всего:				159449	
в том числе:					
леса, расположенные в водоохраных зонах	Емецкое	Емецкое	4ч, 5ч, 17ч, 18ч, 26ч, 27ч, 41ч-43ч, 71ч-74ч, 90ч-95ч, 97ч-100ч, 110ч-112ч, 114ч, 116ч-120ч, 122ч-128ч, 131ч, 132ч	2882	Водный кодекс, Лесной кодекс Российской Федерации; Приказ Росрыболовства от 20 ноября 2010 года № 943 «Об установлении рыбоохранных зон морей, берега которых полностью или частично принадлежат Российской Федерации, и водных объектов рыбохозяйственного значения Республики Адыгея, Амурской и Архангельской областей»
		Звозское	1ч-3ч, 5ч-15ч, 17ч, 21ч-24ч, 26ч-37ч, 39ч-42ч, 44ч-46ч, 48ч-51ч, 53ч-55ч, 58ч-61ч, 64ч-68ч, 71ч-89ч	6898	
	Брин-Наволоцкое	Брин-Наволоцкое	1ч-22ч, 24ч-27ч, 29ч-49ч, 51ч-69ч, 71ч-94ч	9244	
	Селецкое	Селецкое	1ч-17ч, 23ч-28ч, 34ч-40ч, 42ч, 44ч, 46ч-49ч, 51ч, 53ч-58ч, 61ч, 62ч, 65ч, 68ч-72ч, 74ч-78ч, 81ч-84ч, 89ч-91ч, 96ч-98ч, 100ч-105ч, 111ч-115ч, 117ч-123ч, 125ч-127ч, 129ч-133ч, 136ч-144ч, 146ч-148ч, 153ч, 156ч, 157ч, 159ч, 162ч-165ч	7656	
	Пингишенское	Пингишенское	1ч, 2ч, 4ч, 5ч, 7ч-11ч, 13ч-18ч, 20ч-30ч, 32ч-42ч,	6903	

			44ч-46ч, 48ч-50ч, 54ч-56ч, 58ч-68ч, 70ч-79ч, 81ч-83ч, 85ч-97ч		
	Ковозерское	Ковозерское	1ч-18ч, 20ч-30ч, 32ч-45ч, 47ч-53ч, 55ч-57ч, 59ч, 61ч-70ч, 72ч-77ч, 79ч-86ч, 88ч-92ч, 94ч-98ч, 100ч-104ч, 106ч-108ч, 113ч, 115ч-117ч, 119ч-127ч, 129ч, 130ч	10518	
	Челмохотское	Челмохотское	1ч, 3ч, 4ч, 6ч, 8ч-31ч, 33ч-41ч, 44ч, 45ч, 47ч-49ч, 51ч-56ч, 58ч-63ч, 66ч-71ч, 73ч-78ч, 80ч-98ч, 100ч-106ч, 108ч-120ч, 122ч, 123ч-130ч, 132ч-137ч, 139ч-141ч, 143ч-155ч, 158ч-188ч, 190ч-196ч, 198ч-200ч, 202ч, 203ч, 206ч-212ч, 214ч-219ч, 221ч, 222ч	11576	
	Емецкое сельское	с-з «Емецкий»	2ч, 4ч-7ч, 9ч, 10ч, 14ч, 17ч, 18ч, 19ч, 22ч	271,2	
с-з «Заречный»		7ч, 9ч, 10ч, 11ч, 12ч, 14ч, 15ч, 18ч, 20ч, 22ч	147,3		
с-з «Селецкий»		6ч, 14ч, 17ч, 21ч, 23ч, 27ч, 28ч, 29ч, 30ч, 31ч, 32ч, 33ч, 36ч, 37ч, 38ч, 42ч	350,7		
с-з «Хаврогорский»		1ч, 2ч, 3ч, 6ч, 7ч, 8ч, 9ч, 11ч, 12ч	207,8		
ИТОГО				56654	
леса, выполняющие функции защиты природных и иных объектов, всего в том числе:				6170,0	
защитные полосы лесов, расположенные вдоль железнодорожных путей общего пользования, федеральных автомобильных дорог общего пользования,	Емецкое	Емецкое	3ч, 4ч, 16ч, 23ч, 32ч, 33ч, 54ч, 55ч, 57ч, 58ч, 69ч, 70ч, 96ч, 100ч, 102ч, 115ч, 116ч	789	Федеральный закон "О введении в действие Лесного кодекса Российской Федерации" от 04.12.2006 № 201-ФЗ; Постановление Правительства Архангельской области от 21 апреля 2020 года № 217-пп
		Звозское	3ч, 4ч, 9ч, 10ч, 17ч, 18ч, 19ч, 26ч, 35ч, 37ч	520	
	Брин-Наволоцкое	4ч, 15ч, 16ч, 17ч, 18ч, 22ч, 23ч, 24ч, 25ч, 26ч, 27ч, 28ч, 30ч, 31ч, 32ч, 47ч	1405		
	Селецкое	21ч, 32ч, 33ч	56		

автомобильных дорог общего пользования, находящихся в собственности субъектов Российской Федерации	Емецкое сельское	с-з «Емецкий»	4ч, 6ч, 19ч, 24ч, 27ч	73,5	ГОСТ 17.5.3.02-90
		с-з «Заречный»	12ч, 14ч, 15ч, 18ч, 20ч, 24ч, 25ч	504,7	
итого				3348	
Зеленые зоны	Емецкое	Емецкое	24, 34-40, 56, 59, 23ч, 32ч, 33ч, 54ч, 55ч, 57ч, 58ч, 69ч, 70ч	2530	Распоряжения Совета Министерства РСФСР № 2376-р от 22 апреля 1960 года
	Емецкое сельское	с-з «Емецкий»	13ч, 24ч, 27ч	292	
итого				2822	
ценные леса, всего				96625	
в том числе:					
запретные полосы лесов, расположенные вдоль водных объектов	Емецкое	Емецкое	3ч-5ч, 27ч, 98ч, 100ч-107ч, 109ч-111ч, 124ч, 125ч	1893	Приказ Федерального агентства лесного хозяйства от 2 ноября 2009 года № 456
		Звозское	1ч, 3ч, 4ч, 8ч, 10ч, 18ч, 19ч, 26ч, 27ч, 35ч, 37ч, 46ч, 55ч, 56ч, 66ч	999	
	Брин-Наволоцкое	Брин-Наволоцкое	16ч, 29ч-31ч	539	
	Селецкое	Селецкое	21ч, 33ч, 45ч, 51ч, 66ч, 67ч, 83ч, 96ч, 97ч, 98ч, 99ч, 100ч, 115ч, 116ч, 117ч, 118ч, 119ч, 133ч, 134ч, 135ч, 136ч, 148ч, 149ч, 150ч, 151ч, 152ч, 160ч, 161ч	3936	
	Пингишенское	Пингишенское	84, 6ч, 25ч, 43ч, 44ч, 45ч, 46ч, 47ч, 48ч, 59ч, 60ч, 71ч, 91ч, 92ч	1304	
	Ковозерское	Ковозерское	111, 59ч, 76ч, 93ч, 94ч, 99ч, 100ч, 101ч, 105ч, 106ч, 110ч, 112ч, 116ч, 117ч, 118ч, 119ч	4864	
	Емецкое сельское	с-з «Емецкий»	1ч, 2ч, 3ч, 4ч, 5ч, 6ч, 7ч, 9ч, 10ч, 11ч, 12ч, 21ч, 24ч, 27ч	446,1	
		с-з «Заречный»	2ч-10ч, 13ч, 15ч, 17ч-25ч	898,3	
		с-з «Селецкий»	3ч, 6ч, 7ч, 8ч, 9ч, 10ч, 11ч, 13ч, 14ч, 18ч, 19ч	511,4	

		с-з «Хаврогорский»	1ч, 2ч, 3ч, 4ч, 5ч, 6ч, 8ч, 9ч, 11ч, 12ч	723	
итого				16114	
нерестоохранн ые полосы лесов	Емецкое	Емецкое	2, 3ч, 5ч, 27ч, 42ч-45ч, 46- 48, 73ч, 74ч, 97ч, 98ч, 101ч, 102ч, 104ч-107ч, 109ч-111ч, 124ч, 133	5001	
		Звозское	4ч, 18ч, 19ч, 26ч, 37ч, 56ч, 66ч	1378	
	Брин- Наволоцкое	Брин- Наволоцкое	1ч, 16ч-23ч, 29ч-31ч, 34ч- 39ч, 47ч, 53ч, 54ч, 63ч- 69ч, 77ч, 78ч	6838	
	Селецкое	Селецкое	50, 21ч, 29ч-33ч, 39ч-45ч, 62ч, 63ч, 67ч, 76ч-80ч, 83ч, 89ч-94ч, 96ч-102ч, 108ч-110ч, 116ч-119ч, 121ч-124ч, 128ч, 134ч, 135ч, 140ч-142ч, 145ч, 148ч-152ч, 159ч-161ч	22087	
	Пингишенск ое	Пингишенск ое	3ч-6ч, 21ч-23ч, 25ч, 36ч- 40ч, 43ч, 44ч, 47ч, 48ч, 51ч-53ч, 59ч-63ч, 69ч-71ч	8369	
	Ковозерское	Ковозерское	20ч, 33ч, 46ч, 58ч, 75ч, 76ч, 93ч, 94ч, 105ч, 106ч, 118ч, 119ч, 128ч	2681	
	Челмохотско е	Челмохотско е	26ч-32ч, 34ч, 35ч, 40ч- 52ч, 54ч, 58ч-63ч, 65ч, 66ч, 72ч-74ч, 79ч-87ч, 98ч-100ч, 106ч-108ч, 125ч, 126ч, 130ч, 137ч- 144ч, 154ч, 155ч, 157ч, 158ч, 163ч-170ч, 176ч- 178ч, 192ч, 193ч, 199ч, 200ч, 207ч, 208ч, 214ч- 217ч, 220ч, 221ч	24570	
	Емецкое сельское	с-з «Емецкий»	1ч-4ч, 7ч, 9ч, 11ч-14ч, 18ч, 19ч, 21ч-23ч	1665,4	
		с-з «Заречный»	1-9ч, 13ч, 15ч-17ч, 19ч- 25ч	2574,2	
		с-з «Селецкий»	5, 12, 16, 25, 26, 35, 41, 1ч-3ч, 7ч-11ч, 13ч-15ч, 17ч-24ч, 27ч-29ч, 31ч, 34ч, 36ч, 37ч, 39ч, 40ч, 42ч	4128,8	
с-з «Хаврогорск ий»		1ч, 3ч-6ч, 8ч, 9ч, 11ч, 12ч	1218,8		

ИТОГО				80511	
Эксплуатационные леса	Емецкое	Емецкое	25, 108, 113, 121, 129, 130, 4ч, 5ч, 16ч-18ч, 26ч, 27ч, 41ч-43ч, 45ч, 71ч-74ч, 90ч-104ч, 106ч, 107ч, 110ч-112ч, 114ч-120ч, 122ч-128ч, 131ч, 132ч	30874	
		Звозское	16, 20, 25, 38, 43, 47, 52, 57, 62, 63, 69, 70, 1ч-15ч, 17ч-19ч, 21ч-24ч, 26ч-37ч, 39ч-42ч, 44ч-46ч, 48ч-51ч, 53ч-56ч, 58ч-61ч, 64ч-68ч, 71ч-89ч	63337	
	Брин-Наволоцкое	Брин-Наволоцкое	50, 70, 1ч-49ч, 51ч-69ч, 71ч-94ч	71078	
	Селецкое	Селецкое	18, 19, 20, 22, 52, 59, 60, 64, 73, 85, 86, 87, 88, 95, 106, 107, 154, 155, 158, 1ч-17ч, 21ч, 23ч-58ч, 61ч-63ч, 65ч-72ч, 74ч-84ч, 89ч-94ч, 96ч-98ч, 100ч-105ч, 108ч-153ч, 156ч, 157ч, 159ч-165ч	113867	
	Пингишенское	Пингишенское	12, 19, 31, 57, 80, 1ч-11ч, 13ч-18ч, 20ч-30ч, 32ч-56ч, 58ч-79ч, 81ч-97ч	65402	
	Ковозерское	Ковозерское	19, 31, 54, 60, 71, 78, 87, 109, 114, 1ч-18ч, 20ч-30ч, 32ч-53ч, 55ч-59ч, 61ч-70ч, 72ч-77ч, 79ч-86ч, 88ч-108ч, 110ч, 112ч, 113ч, 115ч-117ч, 119ч-130ч	93766	
	Челмохотское	Челмохотское	2, 5, 7, 57, 64, 121, 131, 156, 189, 197, 201, 204, 205, 213, 223, 1ч, 3ч, 4ч, 6ч, 8ч-56ч, 58ч-63ч, 65ч-120ч, 122ч-130ч, 132ч-155ч, 157ч-188ч, 190ч-196ч, 198ч-200ч, 202ч, 203ч, 206ч-212ч, 214ч-222ч	163630	
	Емецкое сельское	с-з «Емецкий»	3ч-7ч, 9ч-14ч, 17ч-19ч, 21ч-24ч, 27ч	1474,7	
		с-з «Заречный»	5ч-15ч, 18ч-23ч	1491,0	
		с-з «Селецкий»	4, 1ч-3ч, 6ч, 7ч, 14ч, 15ч, 17ч, 20ч-24ч, 27ч-34ч, 36ч-40ч, 42ч	4367,5	
с-з		10,	2162,1		

		«Хаврогорский»	1ч-9ч, 11ч, 12ч		
итого				611449	

### **Зоны с особыми условиями использования территории**

Разделение лесов по целевому назначению и выделение особо защитных участков лесов в ряде случаев оказывается недостаточным для установления режима охраны и использования лесов на конкретной территории. В этом случае выделяются зоны с особыми условиями использования территории. Причины выделения зон и режим использования со временем может меняться, но в основном, необходимость их выделения обосновывается следующим:

- как превентивная мера сохранения лесов, требующих перевода из эксплуатационных в защитные леса или из одной категории защитных лесов в другую категорию с более строгим правовым режимом;
- как мера, снимающая противоречие между региональными природоохранными нормативными актами и федеральным законодательством;
- как соблюдение режима особо охраняемых природных территорий;
- как мера, позволяющая соблюсти режим территории, для которой федеральными нормативными актами установлен особый режим использования территории без отнесения ее к особо защитным участкам леса.

В настоящее время в лесах Емецкого лесничества требуется выделение следующих зон:

Участки леса с наличием в составе древостоя реликтовых пород и пород, редких в лесах Архангельской области, не занесенных в Красную книгу Российской Федерации и Красную книгу Архангельской области.

Насаждения с наличием в составе древостоя:

- лиственницы Сукачева (лиственница сибирская, форма Сукачева или лиственница архангельская) - с трех единиц и более;
- пихты сибирской с 1 ед. и более;
- ольхи черной - с 1 единицы;
- липы мелколистной (липы сердцевидной) - с 1 единицы;
- вяза шершавого и вяза гладкого (при любом участии);
- древовидной формы можжевельника обыкновенного с наличием в подлеске, втором ярусе или в первом ярусе древостоя.

Отнесение перечисленных пород к краснокнижным видам нецелесообразно, так как спорадический характер распространения не позволяет сохранить их на технологической площади лесосек, а также при прокладке различного рода коммуникаций. Вместе с тем, нельзя нарушить многолетние традиции сохранения редких для лесов Архангельской области древесных пород. Участки с наличием лиственницы в составе древостоя с долей 3 и более единицы сохраняются в Архангельской области с 1961 года, насаждения с наличием пихты и ольхи черной - с 1994 года, липы и вяза - с

1995 года.

Кроме того, весьма вероятно, что в лесных сообществах с наличием реликтовых или неморальных древесных видов обитают другие редкие виды растений, грибов и животных. Поэтому необходимо до хозяйственного воздействия проводить биологическое обследование участков с наличием лиственницы, пихты, кедра, липы, вяза, ольхи черной на предмет выявления видов животных, растений и грибов, занесенных в Красную книгу РФ и Красную книгу Архангельской области. До проведения очередного лесоустройства сохраняются ранее выделенные особо защитные участки леса - участки леса с наличием реликтовых и эндемических растений.

Придорожные полосы автомобильных дорог и охранные зоны железных дорог выделяются на лесных и нелесных землях как часть защитных лесов «леса, расположенные вдоль железнодорожных путей общего пользования, федеральных автомобильных дорог общего пользования, автомобильных дорог общего пользования, находящихся в собственности субъектов Российской Федерации».

В эксплуатационных лесах и защитных лесах иных категорий и подкатегорий придорожные полосы не выделяются. Придорожные полосы измеряются, считая от границы полосы отвода

В зависимости от категории автомобильных дорог с учетом перспектив их развития ширина каждой придорожной полосы устанавливается в размере от 25 до 150 метров.

Строительство, реконструкция в границах придорожных полос автомобильной дороги объектов капитального строительства, объектов, предназначенных для осуществления дорожной деятельности, объектов дорожного сервиса, установка рекламных конструкций, информационных щитов и указателей допускаются при наличии согласия в письменной форме владельца автомобильной дороги. Согласие должно содержать технические требования и условия, подлежащие обязательному исполнению лицами, осуществляющими строительство, реконструкцию в границах придорожных полос автомобильной дороги перечисленных объектов.

Участки леса на карстовых образованиях и каменистых россыпях, не отнесенные к категории защитных лесов «противоэрозионные леса».

Челмохотское участковое лесничество квартал 33 выдел 5 площадь 43.

До проведения очередного лесоустройства сохраняются ранее выделенные особо защитные участки леса - леса на карстовых участках и защитные полосы лесов вокруг карстовых образований. При переводе в категорию защитных лесов «противоэрозионные леса» допускается проведение выборочных рубок до 30% интенсивности спелых и перестойных насаждений, рубок ухода в молодняках и санитарных рубок.

Полосы лесов со статусом зон санитарной охраны (далее ЗСО), предполагаемые к переводу в категорию защитных лесов.

Зоны санитарной охраны выделены для водозаборов пос. Двинской на р. Северная Двина, с. Емецк на р. Ваймуга. Зоны санитарной охраны в

границах поясов для указанных водоисточников установлены в соответствии с Федеральным законом от 30 марта 1999 года № 52-ФЗ «О санитарно-эпидемиологическом благополучии населения» и приведены в соответствующих проектах зон санитарной охраны источников водоснабжения.

Карта-схема целевого назначения лесов и особо-охраняемых природных территорий приведена в приложении №4 к Настоящему регламенту.

### 1.1.7. Характеристика лесных и нелесных земель лесного фонда на территории лесничества

Распределение лесного фонда по категориям земель по состоянию на 1 января 2021 года приведено в таблице 4.

Таблица 4

#### Характеристика лесных и нелесных земель лесного фонда на территории лесничества

Показатели характеристики земель	Всего по лесничеству	
	площадь, га	%
<b>Общая площадь земель</b>	<b>770898</b>	100,0
<b>Лесные земли, всего</b>	<b>597288</b>	77,5
Земли, покрытые лесной растительностью, всего	583591	76,0
Земли, не покрытые лесной растительностью, всего	13717	1,8
в том числе:		
вырубки	12202	1,6
гари	244	0,0
прогалины, пустыри	13	0,0
погибшие насаждения	236	0,0
<b>Нелесные земли, всего</b>	<b>173610</b>	22,5
в том числе:		
просеки, дороги	1959	0,3
болота	153513	19,9
сенокосы	1207	0,1
пастбища		0,0
воды	15101	2,0
усадебные и прочие объекты	89	0,0
пески	4	0,0
прочие земли	1737	0,2

Лесистость территории лесничества составляет 76 %. Среди нелесных земель преобладают болота (19,9 %).

### 1.1.8. Характеристика имеющихся особо охраняемых природных территорий и объектов, планов по их организации, развитию экологических сетей, сохранению биоразнообразия

На территории лесничества частично расположен Двинско-Пинежский государственный природный комплексный (ландшафтный) заказник регионального значения, созданный 1 октября 2019 года (постановление Правительства Архангельской области от 01 октября 2019 года № 531-пп).

Границы Двинско-Пинежского заказника располагаются в следующих кварталах № 20ч, 33ч, 46ч – Ковозерского участкового лесничества Емецкого лесничества.

В соответствии с Положением о заказнике, он образован с целью сохранения: природных комплексов (природных ландшафтов), не подвергшихся антропогенному воздействию; биологического разнообразия; редких и находящихся под угрозой исчезновения видов растений, животных и иных организмов, и среды их обитания.

### **1.1.9. Планируемые участки для особо охраняемых природных территорий**

В соответствии с Планом мероприятий по реализации Концепции развития системы особо охраняемых природных территорий регионального значения, утвержденного постановлением Правительства Архангельской области от 07 августа 2018 года № 358-пп, в границах лесничества планируется создать природный парк «Звозский», площадь 7,6 тыс. га (Емецкое лесничество, Емецкое уч. л-во (уч-к Звозское) кв. 10, 18, 19 ч (выд. 1 - 15, 20, 22 - 30, 31 - 43, 46), 26 ч (выд. 1 - 17, 19, 22 -24, 29), Ковозерское уч. л-во кв. 105, 106, 118, 119, 128. Емецкое сельское уч. л-во (уч. с-з «Заречный») кв. 21, 22, 23, 24).

### **1.1.10. Перечень видов биологического разнообразия и размеров буферных зон, подлежащих сохранению при осуществлении лесосечных работ**

В соответствии Правилами заготовки древесины и особенностей заготовки древесины в лесничествах, лесопарках, указанных в статье 23 Лесного кодекса Российской Федерации, утвержденных Приказом Министерства природных ресурсов и экологии Российской Федерации от 1 декабря 2020 года № 993 (далее – Правила заготовки древесины) на лесосеках не допускается рубка жизнеспособных деревьев ценных древесных пород (дуба, бука, ясеня, кедра, липы, граба, ильма, ольхи черной, каштана посевного), произрастающих на границе их естественного ареала в случаях, когда доля площади насаждений соответствующей древесной породы в составе лесов не превышает 1 процента от площади лесничества.

Насаждений перечисленных пород в Емецком лесничестве нет, но не исключена находка отдельных деревьев или их групп вязов (ильмов) гладкого и шершавого, ольхи черной и липы сердцелистной, ископаемая пыльца которых отмечена в четвертичных отложениях, а находки отдельных деревьев встречаются в лесах других районов Архангельской области.

В соответствии с Правилами заготовки древесины в целях повышения биоразнообразия лесов на лесосеках могут сохраняться отдельные ценные деревья в любом ярусе и их группы, а также буферные зоны вокруг них, перечень которых указывается в лесохозяйственном регламенте лесничества.

Распоряжением министерства природных ресурсов и

лесопромышленного комплекса Архангельской области от 16 августа 2017 года № 1336р утверждены Методические рекомендации по сохранению биологического разнообразия при заготовке древесины в Архангельской области, применяемые при рубках спелых и перестойных лесных насаждений и уходе за лесом в эксплуатационных и защитных лесах.

К объектам биоразнообразия, рекомендуемым для сохранения при заготовке древесины в Архангельской области, относятся:

Участки, относящиеся к экотонным зонам с высоким биоразнообразием, сохранение которых позволит поддержать разнообразие типичных и редких лесных видов после рубки:

- участки леса около болот;
- участки леса около небольших озер.

Уязвимые участки, которые легко могут быть нарушены в результате хозяйственной деятельности и очень долго восстанавливаются:

- природные выходы подземных вод (родники);
- небольшие заболоченные понижения; временные водотоки;
- каменистые россыпи, скальные обрывы, отдельные скалы;
- карстовые образования.

Деревья пород, редких для Архангельской области в силу своих биологических особенностей или ставшие редкими в результате хозяйственной деятельности человека (вяз гладкий, вяз шершавый, липа сердцелистная, ольха черная, лиственница сибирская, пихта сибирская, можжевельник обыкновенный (древовидная жизненная форма)).

Ключевые элементы древостоя, присутствие которых является обязательным условием устойчивого существования лесных экосистем и связанных с ними организмов:

- старовозрастные деревья всех пород;
- мертвая древесина всех пород на разных стадиях разложения - сухостой, высокие пни, валеж;
- деревья с гнездами и дуплами.

Места обитания редких видов, которые могут быть выявлены и определены работниками предприятия во время отвода или разработки лесосеки, и должны быть сохранены в соответствии с требованиями законодательства.

Объекты биоразнообразия могут быть площадными или точечными.

Для защиты объектов биоразнообразия могут быть выделены буферные зоны. Объекты биоразнообразия и их буферные зоны могут быть выделены как неэксплуатационные участки. В целях сохранения объектов биологического разнообразия (далее - объектов биоразнообразия) на лесосеках при выполнении следующих этапов работ:

- планирование отводов лесосек;
- отвод лесосек;
- составление технологической карты лесосечных работ;
- разработка лесосек.

**Нормативы и параметры объектов биологического  
разнообразия и буферных зон, подлежащих сохранению  
при осуществлении лесосечных работ**

N п/п	Наименование объектов биологического разнообразия	Характеристика объектов биологического разнообразия	Размеры буферных зон (при необходимости)
Участки, относящиеся к экотонным зонам с высоким биоразнообразием, сохранение которых позволит поддержать разнообразие типичных и редких лесных видов после рубки			
1	<b>Участки около болот</b> <i>Если вокруг болота не выделен ОЗУ</i>	Участки леса шириной: - не менее 30 м около выделов, протаксированных как переходное или низинное болото*. - не менее 20 м около выделов, протаксированных как верховое болото. <i>*Если в таксационном описании отмечено, что болото поросло деревьями на 20% и более, то около выделов, протаксированных как переходное болото, ширина участка - не менее 20 м</i>	Буферная зона не устанавливается. В границах объекта рубки не проводятся, не прокладываются волока, не размещаются погрузочные площадки
2	<b>Участки около небольших озер</b>	Участки леса шириной не менее 20 м около озер площадью менее 50 га	Буферная зона не устанавливается. В границах объекта рубки не проводятся, не прокладываются волока, не размещаются погрузочные площадки
Уязвимые участки, которые легко могут быть нарушены в результате хозяйственной деятельности и очень долго восстанавливаются			
3	<b>Участки леса вокруг природных выходов подземных вод (родников)</b>	Сохраняются участки леса шириной не менее 50 м вокруг природных выходов подземных вод (родников)*. Для участков характерны: - наличие родников; - постоянно стоящая вода, часто с ржавым налетом; - хорошо развитое высокотравье. <i>- Если не выделена водоохранная зона</i>	Буферная зона не устанавливается. В границах объекта рубки не проводятся, не прокладываются волока, не размещаются погрузочные площадки
4	<b>Небольшие заболоченные понижения</b>	Обычно составляют часть выдела, расположены в локальных бессточных или слабопроточных понижениях рельефа. Для участков характерны: - низкий класс бонитета (5-5б); - низкая полнота древостоя (0,5 и ниже) - избыточно увлажненные	Вокруг объекта устанавливается буферная зона шириной равной полупасеке. В буферной зоне не прокладываются волока, не размещаются погрузочные площадки, сохраняются ветроустойчивые деревья, подрост, подлесок, молодняк. В границах объекта рубки не проводятся, не прокладываются

		<p>почвы (болотные, торфяные);</p> <ul style="list-style-type: none"> <li>- индикаторные виды: сфагнум, осоки, кукушкин лен, багульник болотный, белокрыльник болотный, калужница болотная, сабельник болотный</li> </ul>	<p>волока, не размещаются погрузочные площадки</p>
5	<b>Временные водотоки</b>	<p>Временные (пересыхающие) водотоки с выраженным руслом</p>	<p>Вдоль объекта в обе стороны от русла устанавливается буферная зона шириной равной полупасеке.</p> <p>В буферной зоне не прокладываются волока, не размещаются погрузочные площадки, сохраняются ветроустойчивые деревья, подрост, подлесок, молодняк.</p> <p>В границах лесосеки допускается оборудование переездов через объект не более двух раз.</p> <p>После разработки лесосеки переезды необходимо разобрать, чтобы обеспечить ток воды и незахламление русла</p>
6	<p><b>Каменистые россыпи, скальные обрывы, отдельные скалы</b></p> <p>Встречаются на территории Мезенского, Онежского, Пинежского, Плесецкого и Холмогорского районов.</p>	<p>Для участков характерны:</p> <ul style="list-style-type: none"> <li>- выходы скальных пород на поверхность;</li> <li>- бедные, слабообразованные (маломощные) почвы.</li> </ul>	
		<p>ба. Крупные каменистые россыпи площадью 0,5 га и более</p>	<p>Буферная зона устанавливается шириной не менее 20 м по естественному контуру сплошных выходов горных пород. Единичные камни, располагающиеся по периферии россыпи во внимание не принимаются.</p> <p>В границах объекта и буферной зоны рубки не проводятся, не прокладываются волока, не размещаются погрузочные площадки</p>
		<p>бб. Каменистые россыпи площадью менее 0,5 га</p>	<p>Буферная зона устанавливается шириной не менее ширины полупасеки по естественному контуру сплошных выходов горных пород. Единичные камни, располагающиеся по периферии россыпи во внимание не принимаются.</p> <p>В буферной зоне исключается прокладка волоков и размещение погрузочной площадки, сохраняются ветроустойчивые деревья, подрост, подлесок, молодняк. В</p>

			<p>границах объекта рубки не проводятся, не прокладываются волока, не размещаются погрузочные площадки</p>
		<p>бв. Скальные обрывы с высотой отвесной скальной стенки 1,5 метров и более</p>	<p>Буферная зона устанавливается шириной не менее 20 м по верхней и нижней кромке вертикальной стенки обрыва В границах объекта и буферной зоны рубки не проводятся, не прокладываются волока, не размещаются погрузочные площадки.</p>
		<p>бг. Одиночные скалы высотой 3 метра и более</p>	<p>Устанавливается буферная зона шириной не менее ширины полуперекрытия вокруг объекта. В буферной зоне не прокладываются волока, не размещаются погрузочные площадки, сохраняются ветроустойчивые деревья, подрост, подлесок, молодняк. В границах объекта рубки не проводятся, не прокладываются волока, не размещаются погрузочные площадки.</p>
7	<p><b>Карстовые образования</b> Карстовые лога встречаются на территории Лешуконского, Мезенского, Пинежского, Плесецкого и Холмогорского районов. Шелопняковский рельеф встречается на территории Мезенского, Пинежского, Плесецкого и Холмогорского районов.</p>	<p>7а. Особо ценные карстовые лога: - облесенные крупные* лога с крутыми** склонами и обнажениями на склонах; безлесные крупные лога с крутыми склонами * <i>крупные - протяженность 1 км и более</i> ** <i>крутые склоны - 300и более</i></p>	<p>Буферная зона устанавливается шириной не менее 20 м от верхней кромки лога. Не рекомендуется строительство дорог и подъездов к лесосекам по дну таких логов. В то же время, учитывая сложный рельеф в районах с наличием карста, возможна ситуация, когда проезд по дну лога до лесосеки окажет меньшее воздействие на природные ценности, чем проезд по соседним участкам. Поэтому допускается оборудование проезда по дну карстового лога в зимний период при отсутствии других, более щадящих вариантов. В границах объекта и буферной зоны рубки не проводятся, не прокладываются волока, не размещаются погрузочные площадки.</p>
		<p>7б. Безлесные крупные* лога с пологими склонами * <i>крупные - протяженность 1 км и более</i></p>	<p>Буферная зона устанавливается шириной не менее 20 м от безлесной части. Не рекомендуется строительство дорог и подъездов к лесосекам по дну таких логов. В то же время, учитывая сложный рельеф в</p>

			<p>районах с наличием карста, возможна ситуация, когда проезд по дну лога до лесосеки окажет меньшее воздействие на природные ценности, чем проезд по соседним участкам. Поэтому допускается оборудование проезда по дну карстового лога в зимний период при отсутствии других, более щадящих вариантов. В границах объекта и буферной зоны рубки не проводятся, не прокладываются волока, не размещаются погрузочные площадки.</p>
		<p>7в. Шелопняки - совокупность карстовых форм, расположенных с высокой плотностью и сильно расчленяющих поверхность (глубина расчленения до 1,5-2,5 м)</p>	<p>Буферная зона устанавливается шириной не менее 20 м от границ шелопнякового рельефа. Границей шелопняка следует считать участки, в рельефе которых отсутствуют шелопняковые формы. Другие проявления карста в виде карстовых воронок различного диаметра и разной частоты проявления, либо небольших западин, во внимание не принимаются. В границах объекта и буферной зоны рубки не проводятся, не прокладываются волока, не размещаются погрузочные площадки.</p>
<p>Деревья пород, редких для Архангельской области в силу своих биологических особенностей или ставшие редкими в результате хозяйственной деятельности человека</p>			
8	<p><b>Деревья пород редких для Архангельской области в силу своих биологических особенностей или ставшие редкими в результате хозяйственной деятельности человека</b></p>	<p>Наличие в насаждении деревьев следующих пород: - вяз гладкий; - вяз шершавый; - липа сердцелистная; - ольха черная; - лиственница сибирская; пихта сибирская; - можжевельник обыкновенный (древовидная жизненная форма).</p>	<p>Буферная зона не устанавливается. Сохраняются все объекты вне технологической сети. При компактном произрастании возможно сохранение в виде куртины.</p>
<p>Ключевые элементы древостоя, присутствие которых является обязательным условием устойчивого существования лесных экосистем и связанных с ними организмов</p>			
9	<p><b>Старовозрастные деревья всех пород</b></p>	<p>Для деревьев характерны: - толстые ствол, сучья и ветви; - крона неравномерная, раскидистая, разреженная, притупленная, зонтиковидная, часто</p>	<p>Буферная зона не устанавливается. Сохраняются не менее 5 старых деревьев каждой породы на 1 га*. В общей сложности на лесосеке должно сохраняться не менее 10 старых деревьев на</p>

		<p>многовершинная;</p> <ul style="list-style-type: none"> <li>- кора грубая, с глубокими трещинами в нижней части ствола;</li> <li>- ствол и часто ветви покрыты мхами, лишайниками;</li> <li>- наличие фауности - естественных полостей в стволе, ветвях и под корневой системой, наличие плодовых тел грибов, наростов, дупел, следов кормежки дятлов;</li> <li>- следы физических повреждений - пожаров, молний, подсочки;</li> <li>- искривленные или наклоненные стволы</li> </ul>	<p>1 гектар.</p> <p>Если в насаждении до рубки количество старых деревьев меньше 10-ти штук на гектаре, то они сохраняются все вне технологической сети.</p> <p><i>* Старовозрастные деревья неустойчивых пород, на слабых почвах рекомендуется сохранять в площадных объектах.</i></p>
10	<b>Мертвая древесина всех пород на разных стадиях разложения - сухостой, высокие пни, валеж</b>	<p>Сохраняются объекты, диаметром более 25 см. Сохраняемые объекты не должны представлять опасности для жизни и здоровья работников при разработке лесосеки</p>	
		<p>10а. Планируется естественное лесовосстановление путем сохранения подроста древесных пород</p>	<p>Буферная зона не устанавливается. Высокие пни и валеж сохраняются все вне технологической сети. Сухостойные деревья сохраняются в количестве 3 шт./га каждой породы. Если в насаждении до рубки количество сухостойных деревьев менее 3 шт./га они сохраняются все вне технологической сети</p>
		<p>10б. Планируется искусственное лесовосстановление, минерализация почвы</p>	<p>Буферная зона не устанавливается. Объекты по возможности сохраняются в других ключевых биотопах или специально выделенных для сохранения элементов мертвой древесины.</p>
		<p>10в. Участок скопления мертвой древесины.</p> <ul style="list-style-type: none"> <li>- Возраст распада древостоя менее 3 лет. Максимальная площадь объекта 0,1 га.</li> </ul> <p>Возраст распада древостоя 3 и более лет. Площадь объекта не ограничивается при условии, что в границах объекта количество жизнеспособного подроста хозяйственно ценных</p>	<p>Буферная зона не устанавливается. В границах объекта рубки не проводятся, не прокладываются волока, не размещаются погрузочные площадки</p>

		пород соответствует требованиям таблиц 2 приложений к Правил лесовосстановления для естественного лесовосстановления	
11	<b>Деревья с гнездами и дуплами</b>	11а. Деревья с крупными гнездами (диаметр гнезда 1 м и более)	В гнездовой период (апрель-сентябрь) устанавливается буферная зона вокруг дерева с гнездом радиусом не менее 300 м. Во внегнездовой период (октябрь-март) устанавливается буферная зона вокруг дерева с гнездом радиусом не менее 30 м. В буферной зоне рубки не проводятся, не прокладываются волока, не размещаются погрузочные площадки
		11б. Деревья с гнездами диаметром менее 1 м, деревья с дуплами.	Буферная зона не устанавливается. Сохраняются все вне технологической сети по возможности в окружении 2-5 других ветроустойчивых деревьев, подроста, подлеска, молодняка
Места обитания редких видов, которые могут быть выявлены и определены работниками предприятия во время отвода или разработки лесосеки, и должны быть сохранены в соответствии с требованиями законодательства			
12	<b>Места обитания редких видов</b>	Выделяются при обнаружении редких видов животных (и/или следов их жизнедеятельности, убежищ, мест гнездования), растений и других организмов, включенных в красные книги Российской Федерации и Архангельской области, если нет возможности выделить соответствующий ОЗУ	Буферная зона, ее ширина и режим пользования устанавливаются в зависимости от особенностей биологии и экологии редких видов и сохранения устойчивости оставленного участка леса после рубки

Примечание: Местоположение объектов биологического разнообразия и площадь буферных зон указываются при их проектировании, при лесоустройстве и специальных обследованиях.

### **1.1.11. Характеристика существующих объектов лесной, лесоперерабатывающей инфраструктуры, объектов, не связанных с созданием лесной инфраструктуры, мероприятий по строительству, реконструкции и эксплуатации указанных объектов, предусмотренных документами территориального планирования**

В целях использования, охраны, защиты и воспроизводства лесов допускается создание лесной инфраструктуры (лесных дорог, лесных складов, бытовых помещений, пунктов сосредоточения пожарного инвентаря, аншлагов и других) в соответствии с перечнем объектов лесной

инфраструктуры для защитных лесов, эксплуатационных лесов и резервных лесов, утвержденным распоряжением Правительства Российской Федерации от 17 июля 2012 года № 1283-р.

Для целей лесного хозяйства в той или иной степени используются все дороги, имеющиеся в лесах. Территория лесничества характеризуется слабым развитием дорожной сети. В настоящее время в расчете на 1000 гектар приходится лишь 1,66 км дорог, включая помимо дорог общего пользования, лесовозные и лесохозяйственные.

Лесовозные дороги предназначены для вывозки древесины к местам ее последующей переработки или временного хранения. Основная лесовозная дорога (магистраль), связывающую лесной массив с нижним лесопромышленным складом, после окончания срока вывозки не подлежит сносу. Она должна быть передана лицам, на которых возложена обязанность по организации использования, охране, защите и воспроизводству лесов. Временные лесовозные дороги (усы) должны быть разобраны после окончания вывозки, а занимаемые ими земли - рекультивированы.

Лесные склады являются местом или сооружением, где осуществляется временное хранение древесины или иных добытых лесных ресурсов (подразделяются на верхние, промежуточные, нижние). Лесные склады после того, как в них отпадает необходимость, подлежат сносу, а земли, на которых они располагались - рекультивации.

Лесоперерабатывающая инфраструктура создается для переработки древесины и иных добытых лесных ресурсов (целлюлозно-бумажная, промышленность по производству пиломатериалов, древесных плит, мебели, фанеры, стандартных домов). В инфраструктуру включаются дороги, связь, транспорт, складское хозяйство, внешнее энергоснабжение, водоснабжение. Создание объектов лесоперерабатывающей инфраструктуры возможно только в эксплуатационных лесах.

## **1.2. Виды разрешенного использования лесов на территории лесничества с распределением по кварталам**

Для удовлетворения муниципальных и государственных нужд, а также нужд граждан в древесине, выделены леса с разрешенным объемом заготовки 107,8 тыс. м<sup>3</sup>. Перечень лесных кварталов, предназначенных для этого, приведен в приложении № 6 к настоящему лесохозяйственному регламенту.

Виды разрешенного использования лесов на территории лесничества приведены в таблице № 6.

Таблица 6

Виды разрешенного использования лесов

Виды разрешенного использования лесов	Наименование участкового лесничества	Наименование участков	Перечень кварталов или их частей	Площадь, га
Заготовка древесины	Емецкое	Емецкое	2ч-4ч, 5, 16ч, 17-18, 23ч, 24-27, 32ч-33ч, 34-43, 44ч-48ч, 54ч-55ч, 56, 57ч-	43969

			58ч, 59, 69ч, 70ч, 71-74, 90-133	
		Звозское	1-89	73132
		Итого		117101
	Брин- Наволоцкое	Брин-Наволоцкое	1-94	89104
	Селецкое	Селецкое	1-165	147602
	Пингишенское	Пингишенское	1-97	81978
	Ковозерское*	Ковозерское*	1-130	111829
	Челмохотское	Челмохотское	1-223	199776
	Емецкое сельское	с-з «Емецкий»	1-3, 4ч, 5, 6ч, 7, 9-14, 15ч, 17-19, 21-24, 27ч	4223
		с-з «Селецкий»	1-42	9358
		с-з Заречный»	1-25	5615
		с-з Хаврогорский»	1-12	4312
		Итого		23508
	итого			770898
Заготовка живицы	Емецкое	Емецкое	25, 108, 113, 121, 129, 130, 4ч, 5ч, 16ч-18ч, 26ч, 27ч, 41ч-43ч, 45ч, 71ч-74ч, 90ч-104ч, 106ч, 107ч, 110ч-112ч, 114ч-120ч, 122ч-128ч, 131ч, 132ч	30874
		Звозское	16, 20, 25, 38, 43, 47, 52, 57, 62, 63, 69, 70, 1ч-15ч, 17ч-19ч, 21ч-24ч, 26ч-37ч, 39ч-42ч, 44ч-46ч, 48ч-51ч, 53ч-56ч, 58ч-61ч, 64ч-68ч, 71ч-89ч	63337
		Итого		94211
	Брин- Наволоцкое	Брин-Наволоцкое	50, 70, 1ч-49ч, 51ч-69ч, 71ч-94ч	71078
	Селецкое	Селецкое	18, 19, 20, 22, 52, 59, 60, 64, 73, 85, 86, 87, 88, 95, 106, 107, 154, 155, 158, 1ч-17ч, 21ч, 23ч-51ч, 53ч-58ч, 61ч- 63ч, 65ч-72ч, 74ч-84ч, 89ч-94ч, 96ч- 105ч, 108ч-153ч, 156ч, 157ч-165ч	113867
	Пингишенское	Пингишенское	12, 19, 31, 57, 80, 1ч-11ч, 13ч-18ч, 20ч-30ч, 32ч-56ч, 58ч-79ч, 81ч-97ч	65402
	Ковозерское*	Ковозерское*	19, 31, 54, 60, 71, 78, 87, 109, 114, 1ч-18ч, 20ч-30ч, 32ч-53ч, 55ч-59ч, 61ч-70ч, 72ч-77ч, 79ч-86ч, 88ч-108ч, 110ч-113ч, 115ч-130ч	93766
	Челмохотское	Челмохотское	2, 5, 7, 57, 64, 121, 131, 156, 189, 197,	163630

			201,204, 205, 213, 223, 1ч, 3ч, 4ч, 6ч, 8ч-56ч, 58ч-63ч, 65ч-120ч, 122ч-130ч, 132ч-155ч, 157ч-196ч, 198ч-200ч, 202ч, 203ч, 206ч-212ч, 214ч-222ч	
	Емецкое сельское	с-з «Емецкий»	3ч, 4ч, 5ч, 6ч, 7ч, 9ч, 10ч, 11ч, 12ч, 13ч, 14ч, 17ч, 18ч, 19ч, 21ч, 22ч, 23ч, 24ч, 27ч	1475
		с-з Заречный»	5ч, 6ч, 7ч, 8ч, 9ч, 10ч, 11ч, 12ч, 13ч, 14ч, 15ч, 18ч, 19ч, 20ч, 21ч, 22ч, 23ч	1491
		с-з «Селецкий»	4, 1ч, 2ч, 3ч, 6ч, 7ч, 14ч, 15ч, 17ч, 20ч, 21ч, 22ч, 23ч, 24ч, 27ч, 28ч, 29ч, 30ч, 31ч, 32ч, 33ч, 34ч, 36ч, 37ч, 38ч, 39ч, 40ч, 42ч	4367
		с-з Хаврогорский»	10, 1ч, 2ч, 3ч, 5ч, 6ч, 7ч, 8ч, 9ч, 11ч, 12ч	2162
		Итого		9495
	итого			611449
Заготовка и сбор недревесных лесных ресурсов	Емецкое	Емецкое	2ч-4ч, 5, 16ч, 17, 18, 23ч, 24-27, 32ч, 33ч, 34-43, 44ч-48ч, 54ч, 55ч, 56, 57ч, 58ч, 59, 69ч, 70ч, 71-74, 90-133	43969
		Звозское	1-89	73132
		Итого		117101
	Брин- Наволоцкое	Брин-Наволоцкое	1-94	89104
	Селецкое	Селецкое	1-165	147602
	Пингишенское	Пингишенское	1-97	81978
	Ковозерское*	Ковозерское*	1-130	111829
	Челмохотское	Челмохотское	1-223	199776
	Емецкое сельское	с-з «Емецкий»	1-3, 4ч, 5, 6ч, 7, 9- 14, 15ч, 17-19, 21-24, 27ч	4223
		с-з «Селецкий»	1-42	9358
		с-з Заречный»	1-25	5615
		с-з Хаврогорский»	1-12	4312
		Итого		23508
	итого			770898
	Заготовка пищевых лесных ресурсов и	Емецкое	Емецкое	2ч-4ч, 5, 16ч, 17, 18, 23ч, 24-27, 32ч, 33ч, 34-43, 44ч-48ч, 54ч, 55ч, 56, 57ч, 58ч, 59, 69ч, 70ч, 71-74, 90-133
Звозское			1-89	73132

сбор лекарственных растений		Итого		117101
	Брин- Наволоцкое	Брин-Наволоцкое	1-94	89104
	Селецкое	Селецкое	1-165	147602
	Пингишенское	Пингишенское	1-97	81978
	Ковозерское*	Ковозерское*	1-130	111829
	Челмохотское	Челмохотское	1-223	199776
	Емецкое сельское	с-з «Емецкий»	1-3, 4ч, 5, 6ч, 7, 9-14, 15ч, 17-19, 21-24, 27ч	4223
		с-з «Селецкий»	1-42	9358
		с-з Заречный»	1-25	5615
		с-з Хаврогорский»	1-12	4312
Итого			23508	
итого			770898	
Осуществление видов деятельности в сфере охотничьего хозяйства	Емецкое	Емецкое	2ч-4ч, 5, 16ч, 17, 18, 23ч, 25-27, 32ч, 33ч, 41-43, 44ч-48ч, 54ч, 55ч, 57ч, 58ч, 69ч, 70ч, 71-74, 90-133	41439
		Звозское	1-89	73132
		Итого		114571
	Брин- Наволоцкое	Брин-Наволоцкое	1-94	89104
	Селецкое	Селецкое	1-165	147602
	Пингишенское	Пингишенское	1-97	81978
	Ковозерское*	Ковозерское*	1-130	111829
	Челмохотское	Челмохотское	1-223	199776
	Емецкое сельское	с-з «Емецкий»	1-3, 4ч, 5, 6ч, 7, 9-12, 13ч, 14, 15ч, 17-19, 21-23, 24ч, 27ч	3931
		с-з «Селецкий»	1-42	9358
		с-з Заречный»	1-25	5615
		с-з Хаврогорский»	1-12	4312
		Итого		23216
	итого			768076
	Ведение сельского хозяйства	Емецкое	Емецкое	2ч-4ч, 5, 16ч, 17, 18, 23ч, 25-27, 32ч, 33ч, 41-43, 44ч-48ч, 54ч, 55ч, 57ч, 58ч, 69ч, 70ч, 71-74, 90-133
Звозское			1-89	73132

		Итого		114571
	Брин- Наволоцкое	Брин-Наволоцкое	1-94	89104
	Селецкое	Селецкое	1-165	147602
	Пингишенское	Пингишенское	1-97	81978
	Ковозерское*	Ковозерское*	1-130	111829
	Челмохотское	Челмохотское	1-223	199776
	Емецкое сельское	с-з «Емецкий»	1-3, 4ч, 5, 6ч, 7, 9-12, 13ч, 14, 15ч, 17-19, 21-23, 24ч, 27ч	3931
		с-з «Селецкий»	1-42	9358
		с-з Заречный»	1-25	5615
		с-з Хаврогорский»	1-12	4312
		Итого		23216
	итого			768076
Осуществленн е научно- исследователь ской деятельности, образовательн ой деятельности	Емецкое	Емецкое	2ч-4ч, 5, 16ч, 17, 18, 23ч, 24-27, 32ч, 33ч, 34-43, 44ч-48ч, 54ч, 55ч, 56, 57ч, 58ч, 59, 69ч, 70ч, 71-74, 90-133	43969
		Звозское	1-89	73132
		Итого		117101
	Брин- Наволоцкое	Брин-Наволоцкое	1-94	89104
	Селецкое	Селецкое	1-165	147602
	Пингишенское	Пингишенское	1-97	81978
	Ковозерское*	Ковозерское*	1-130	111829
	Челмохотское	Челмохотское	1-223	199776
	Емецкое сельское	с-з «Емецкий»	1-3, 4ч, 5, 6ч, 7, 9-14, 15ч, 17-19, 21-24, 27ч	4223
		с-з «Селецкий»	1-42	9358
		с-з Заречный»	1-25	5615
		с-з Хаврогорский»	1-12	4312
		Итого		23508
итого			770898	
Осуществлени е рекреационно й	Емецкое	Емецкое	2ч-4ч, 5, 16ч, 17, 18, 23ч, 24-27, 32ч, 33ч, 34-43, 44ч-48ч, 54ч, 55ч, 56, 57ч, 58ч, 59, 69ч, 70ч, 71-74, 90-133	43969
		Звозское	1-89	73132

деятельности		Итого		117101
	Брин- Наволоцкое	Брин-Наволоцкое	1-94	89104
	Селецкое	Селецкое	1-165	147602
	Пингишенское	Пингишенское	1-97	81978
	Ковозерское*	Ковозерское*	1-130	111829
	Челмохотское	Челмохотское	1-223	199776
	Емецкое сельское	с-з «Емецкий»	1-3, 4ч, 5, 6ч, 7, 9-14, 15ч, 17-19, 21-24, 27ч	4223
		с-з «Селецкий»	1-42	9358
		с-з Заречный»	1-25	5615
		с-з Хаврогорский»	1-12	4312
Итого			23508	
итого			770898	
Создание лесных плантаций и их эксплуатация	Емецкое	Емецкое	25, 108, 113, 121, 129, 130, 4ч, 5ч, 16ч-18ч, 26ч, 27ч, 41ч-43ч, 45ч, 71ч-74ч, 90ч-104ч, 106ч, 107ч, 110ч-112ч, 114ч-120ч, 122ч-128ч, 131ч, 132ч	30874
		Звозское	16, 20, 25, 38, 43, 47, 52, 57, 62, 63, 69, 70, 1ч-15ч, 17ч-19ч, 21ч-24ч, 26ч-37ч, 39ч-42ч, 44ч-46ч, 48ч-51ч, 53ч-56ч, 58ч-61ч, 64ч-68ч, 71ч-89ч	63337
		Итого		94211
	Брин- Наволоцкое	Брин-Наволоцкое	50, 70, 1ч-49ч, 51ч-69ч, 71ч-94ч	71078
	Селецкое	Селецкое	18, 19, 20, 22, 52, 59, 60, 64, 73, 85-88, 95, 106, 107, 154, 155, 158, 1ч-17ч, 21ч, 23ч-51ч, 53ч-58ч, 61ч-63ч, 65ч-72ч, 74ч-84ч, 89ч-94ч, 96ч-98ч, 100ч-105ч, 108ч-153ч, 156ч, 157ч, 159ч-165ч	113867
	Пингишенское	Пингишенское	12, 19, 31, 57, 80, 1ч-11ч, 13ч-18ч, 20ч-30ч, 32ч-56ч, 58ч-79ч, 81ч-97ч	65402
	Ковозерское*	Ковозерское*	19, 31, 54, 60, 71, 78, 87, 109, 114, 1ч-18ч, 20ч-30ч, 32ч-53ч, 55ч-59ч, 61ч-70ч, 72ч-77ч, 79ч-86ч, 88ч-108ч, 110ч, 112ч, 113ч, 115ч-117ч, 119ч-130ч	93766
	Челмохотское	Челмохотское	2, 5, 7, 57, 64, 121, 131, 156, 189, 197, 201, 204, 205, 213, 223, 1ч, 3ч, 4ч, 6ч, 8ч-56ч, 58ч-63ч, 65ч-	163630

			120ч, 122ч-130ч, 132ч-155ч, 157ч-188ч, 190ч-196ч, 198ч-200ч, 202ч, 203ч, 206ч-212ч, 214ч-222ч	
	Емецкое сельское	с-з «Емецкий»	3ч, 4ч, 5ч, 6ч, 7ч, 9ч, 10ч, 11ч, 12ч, 13ч, 14ч, 17ч, 18ч, 19ч, 21ч, 22ч, 23ч, 24ч, 27ч	1475
		с-з Заречный»	5ч, 6ч, 7ч, 8ч, 9ч, 10ч, 11ч, 12ч, 13ч, 14ч, 15ч, 18ч, 19ч, 20ч, 21ч, 22ч, 23ч	1491
		с-з «Селецкий»	4, 1ч, 2ч, 3ч, 6ч, 7ч, 14ч, 15ч, 17ч, 20ч, 21ч, 22ч, 23ч, 24ч, 27ч, 28ч, 29ч, 30ч, 31ч, 32ч, 33ч, 34ч, 36ч, 37ч, 38ч, 39ч, 40ч, 42ч	4367
		с-з Хаврогорский»	10, 1ч, 2ч, 3ч, 5ч, 6ч, 7ч, 8ч, 9ч, 11ч, 12ч	2162
		Итого		9495
	итого			611449
Выращивание лесных плодовых, ягодных, декоративных растений, лекарственных растений	Емецкое	Емецкое	25, 108, 113, 121, 129, 130, 4ч, 5ч, 16ч-18ч, 26ч, 27ч, 41ч-43ч, 45ч, 71ч-74ч, 90ч-104ч, 106ч, 107ч, 110ч-112ч, 114ч-120ч, 122ч-128ч, 131ч, 132ч	30874
		Звозское	16, 20, 25, 38, 43, 47, 52, 57, 62, 63, 69, 70, 1ч-15ч, 17ч-19ч, 21-24ч, 26ч-37ч, 39ч-42ч, 44ч-46ч, 48ч-51ч, 53ч-56ч, 58ч-61ч, 64ч-68ч, 71ч-89ч	63337
		Итого		94211
	Брин- Наволоцкое	Брин-Наволоцкое	50, 70, 1ч-49ч, 51ч-69ч, 71ч-94ч	71078
	Селецкое	Селецкое	18, 19, 20, 22, 52, 59, 60, 64, 73, 85-88, 95, 106, 107, 154, 155, 158, 1ч-17ч, 21ч, 23ч-51ч, 53ч-58ч, 61ч-63ч, 65ч-72ч, 74ч-84ч, 89ч-94ч, 96ч-105ч, 108ч-153ч, 156ч, 157ч, 159ч-165ч	113867
	Пингишенское	Пингишенское	12, 19, 31, 57, 80, 1ч-11ч, 13ч-18ч, 20ч-30ч, 32ч-56ч, 58ч-97ч	65402
	Ковозерское*	Ковозерское*	19, 31, 54, 60, 71, 78, 87, 109, 114, 1ч-18ч, 20ч-30ч, 32ч-53ч, 55ч-59ч, 61ч-70ч, 72ч-77ч, 79ч-86ч, 88ч-108ч, 110ч-113ч, 115ч-130ч	93766
	Челмохотское	Челмохотское	2, 5, 7, 57, 64, 121, 131, 156, 189, 197, 201, 204, 205, 213, 223, 1ч, 3ч, 4ч, 6ч, 8ч-56ч, 58ч-63ч, 65ч-120ч, 122ч-130ч, 132ч-155ч, 157ч-188ч, 190ч-196ч, 198ч-200ч, 202ч,	163630

			203ч, 206ч- 212ч, 214ч-222ч	
	Емецкое сельское	с-з «Емецкий»	3ч, 4ч, 5ч, 6ч, 7ч, 9ч, 10ч, 11ч, 12ч, 13ч, 14ч, 17ч, 18ч, 19ч, 21ч, 22ч, 23ч, 24ч, 27ч	1475
		с-з Заречный»	5ч, 6ч, 7ч, 8ч, 9ч, 10ч, 11ч, 12ч, 13ч, 14ч, 15ч, 18ч, 19ч, 20ч, 21ч, 22ч, 23ч	1491
		с-з «Селецкий»	4, 1ч, 2ч, 3ч, 6ч, 7ч, 14ч, 15ч, 17ч, 20ч, 21ч, 22ч, 23ч, 24ч, 27ч, 28ч, 29ч, 30ч, 31ч, 32ч, 33ч, 34ч, 36ч, 37ч, 38ч, 39ч, 40ч, 42ч	4367
		с-з Хаврогорский»	10, 1ч, 2ч, 3ч, 5ч, 6ч, 7ч, 8ч, 9ч, 11ч, 12ч	2162
		Итого		9495
	итого			611449
Выращивание посадочного материала лесных растений (саженцев, семянцев)	Емецкое	Емецкое	2ч-4ч, 5, 16ч, 17, 18, 23ч, 24-27, 32ч, 33ч, 34-43, 44ч-48ч, 54ч, 55ч, 56, 57ч, 58ч, 59, 69ч, 70ч, 71-74, 90-133	43969
		Звозское	1-89	73132
		Итого		117101
	Брин- Наволоцкое	Брин-Наволоцкое	1-94	89104
	Селецкое	Селецкое	1-165	147602
	Пингишенское	Пингишенское	1-97	81978
	Ковозерское*	Ковозерское*	1-130	111829
	Челмохотское	Челмохотское	1-223	199776
	Емецкое сельское	с-з «Емецкий»	1-3, 4ч, 5, 6ч, 7, 9-14, 17-19, 21-24, 27ч	4223
		с-з «Селецкий»	1-42	9358
		с-з Заречный»	1-25	5615
		с-з Хаврогорский»	1-12	4312
		Итого		23508
итого			770898	
Выполнение работ по геологическому изучению недр, разработка месторождений полезных	Емецкое	Емецкое	2ч-4ч, 5, 16ч, 17, 18, 23ч, 25-27, 32ч, 33ч, 41-43, 44ч-48ч, 54ч, 55ч, 57ч, 58ч, 69ч, 70ч, 71-74, 90-133	41439
		Звозское	1 - 89	73132
		Итого		114571
	Брин- Наволоцкое	Брин-Наволоцкое	1-94	89104

ископаемых	Селецкое	Селецкое	1-165	147602
	Пингишенское	Пингишенское	1-97	81978
	Ковозерское*	Ковозерское*	1-130	111829
	Челмохотское	Челмохотское	1-223	199776
	Емецкое сельское	с-з «Емецкий»	1-3, 4ч, 5, 6ч, 7, 9-12, 13ч, 14, 15ч, 17-19, 21-23, 24ч, 27ч	3931
		с-з «Селецкий»	1-42	9358
		с-з Заречный»	1-25	5615
		с-з Хаврогорский»	1-12	4312
		Итого		23216
	итого			23216
Строительство и эксплуатация водохранилищ и иных искусственных водных объектов, а также гидротехнических сооружений и специализированных портов	Емецкое	Емецкое	2ч-4ч, 5, 16ч, 17, 18, 23ч, 24-27, 32ч, 33ч, 34-43, 44ч-48ч, 54ч, 55ч, 56, 57ч, 58ч, 59, 69ч, 70ч, 71-74, 90-133	43969
		Звозское	1-89	73132
		Итого		117101
	Брин- Наволоцкое	Брин-Наволоцкое	1-94	89104
	Селецкое	Селецкое	1-165	147602
	Пингишенское	Пингишенское	1-97	81978
	Ковозерское*	Ковозерское*	1-130	111829
	Челмохотское	Челмохотское	1-223	199776
	Емецкое сельское	с-з «Емецкий»	1-3, 4ч, 5, 6ч, 7, 9-14, 15ч, 17-19, 21-24, 27ч	4223
		с-з «Селецкий»	1-42	9358
		с-з Заречный»	1-25	5615
		с-з Хаврогорский»	1-12	4312
		Итого		23508
	итого			770898
	Строительство , реконструкция , эксплуатация линейных объектов	Емецкое	Емецкое	2ч-4ч, 5, 16ч, 17, 18, 23ч, 24-27, 32ч, 33ч, 34-43, 44ч-48ч, 54ч, 55ч, 56, 57ч, 58ч, 59, 69ч, 70ч, 71-74, 90-133
Звозское			1-89	73132
Итого				117101
Брин- Наволоцкое		Брин-Наволоцкое	1-94	89104

	Селецкое	Селецкое	1-165	147602
	Пингишенское	Пингишенское	1-97	81978,0
	Ковозерское*	Ковозерское*	1-130	111829
	Челмохотское	Челмохотское	1-223	199776
	Емецкое сельское	с-з «Емецкий»	1-3, 4ч, 5, 6ч, 7, 9-14, 15ч, 17-19, 21-24, 27ч	4223
		с-з «Селецкий»	1-42	9358
		с-з Заречный»	1-25	5615
		с-з Хаврогорский»	1-12	4312
		Итого		23508
	итоги			770898
Переработка древесины и иных лесных ресурсов	Емецкое	Емецкое	25, 108, 113, 121, 129, 130, 4ч, 5ч, 16ч-18ч, 26ч, 27ч, 41ч-43ч, 45ч, 71ч-74ч, 90ч-107ч, 110ч-112ч, 114ч-120ч, 122ч-128ч, 131ч, 132ч	30874
		Звозское	16, 20, 25, 38, 43, 47, 52, 57, 62, 63, 69, 70, 1ч-15ч, 17ч-19ч, 21ч-24ч, 26ч-37ч, 39ч-42ч, 44ч-46ч, 48ч-51ч, 53ч-56ч, 58ч-61ч, 64ч-68ч, 71ч-89ч	63337
		Итого		94211
	Брин- Наволоцкое	Брин-Наволоцкое	50, 70, 1ч-49ч, 51ч-69ч, 71ч-94ч	71078
	Селецкое	Селецкое	18-20, 22, 52, 59, 60, 64, 73, 85-88, 95, 106, 107, 154, 155, 158, 1ч-17ч, 21ч, 23ч-58ч, 61ч-63ч, 65ч-72ч, 74ч-84ч, 89ч-94ч, 96ч-105ч, 108ч-153ч, 156ч, 157ч, 159ч-165ч	113867
	Пингишенское	Пингишенское	12, 19, 31, 57, 80, 1ч-11ч, 13ч-18ч, 20ч-30ч, 32ч-56ч, 58ч-79ч, 81ч-97ч	65402
	Ковозерское*	Ковозерское*	19, 31, 54, 60, 71, 78, 87, 109, 114, 1ч-18ч, 20ч-30ч, 32ч-53ч, 55ч-59ч, 61ч-70ч, 72ч-77ч, 79ч-86ч, 88ч-108ч, 110ч-113ч, 115ч-130ч	93766
	Челмохотское	Челмохотское	2, 5, 7, 57, 64, 121, 131, 156, 189, 197, 201,204, 205, 213, 223, 1ч, 3ч, 4ч, 6ч, 8ч- 56ч, 58ч-63ч, 65ч-120ч, 122ч-130ч, 132ч-155ч, 157ч-188ч, 190ч-196ч, 198ч-200ч, 202ч, 203ч, 206ч- 212ч, 214ч-222ч	163630
	Емецкое сельское	с-з «Емецкий»	3ч-14ч, 17ч, 18ч, 19ч, 21ч, 22ч, 23ч, 24ч, 27ч	1475

		с-з Заречный»	5ч-15ч, 18ч, 19ч, 20ч, 21ч, 22ч, 23ч	1491
		с-з «Селецкий»	4, 1ч-3ч, 6ч, 7ч, 14ч, 15ч, 17ч, 20ч-24ч, 27ч-34ч, 36ч-40ч, 42ч	4367
		с-з Хаврогорский»	10, 1ч, 2ч, 3ч, 5ч, 6ч, 7ч, 8ч, 9ч, 11ч, 12ч	2162
		Итого		9495
	итого			611449
Осуществлени е религиозной деятельности	Емецкое	Емецкое	2ч-4ч, 5, 16ч, 17, 18, 23ч, 24-27, 32ч, 33ч, 34-43, 44ч-48ч, 54ч, 55ч, 56, 57ч, 58ч, 59, 69ч, 70ч, 71-74, 90-133	43969
		Звозское	1-89	73132
		Итого		117101
	Брин- Наволоцкое	Брин-Наволоцкое	1-94	89104
	Селецкое	Селецкое	1-165	147602
	Пингишенское	Пингишенское	1-97	81978
	Ковозерское*	Ковозерское*	1-130	111829
	Челмохотское	Челмохотское	1-223	199776
	Емецкое сельское	с-з «Емецкий»	1-3, 4ч, 5, 6ч, 7, 9-14, 15ч, 17-19, 21-24, 27ч	4223
		с-з «Селецкий»	1-42	9358
		с-з Заречный»	1-25	5615
		с-з Хаврогорский»	1-12	4312
		Итого		23508
	итого			770898

Примечание: \* При необходимости использования лесов на территории отмеченного участкового лесничества следует уточнять виды разрешенного использования лесов, т.к. часть лесничества входит в границы особо охраняемых природных территорий.

## ГЛАВА II. ИСПОЛЬЗОВАНИЕ ЛЕСОВ

### 2.1. Нормативы, параметры и сроки использования лесов при заготовке древесины

Для заготовки древесины допускается осуществление рубок спелых, перестойных лесных насаждений; средневозрастных, приспевающих, спелых, перестойных лесных насаждений при вырубке погибших и поврежденных лесных насаждений (далее - санитарные рубки), при уходе за лесами (далее - рубки ухода за лесами, за исключением уходов в молодняках); лесных насаждений любого возраста на лесных участках, предназначенных для

строительства, реконструкции и эксплуатации объектов, предусмотренных статьями 13, 14 и 21 Лесного кодекса Российской Федерации.

Нормативы, параметры и сроки разрешенного использования лесов для заготовки древесины спелых и перестойных лесных насаждений установлены в соответствии с Правилами заготовки древесины.

Нормативы, параметры и сроки заготовки древесины при уходе за лесами (рубки ухода за лесами) установлены в соответствии с Правилами ухода за лесами, утвержденными Приказом Министерства природных ресурсов и экологии Российской Федерации от 30 июля 2020 года № 534 (далее – Правила ухода за лесами).

Нормативы, параметры и сроки разрешенного использования для санитарных рубок установлены в соответствии:

Правилами санитарной безопасности в лесах, утвержденными постановлением Правительства Российской Федерации от 9 декабря 2020 года № 2047 (далее – Правила санитарной безопасности в лесах);

Правилами осуществления мероприятий по предупреждению распространения вредных организмов, утвержденными Приказом Министерства природных ресурсов и экологии Российской Федерации от 9 ноября 2020 года № 912 (далее - Правила осуществления мероприятий по предупреждению распространения вредных организмов);

Правилами ликвидации очагов вредных организмов, утвержденными Приказом Министерства природных ресурсов и экологии Российской Федерации от 9 ноября 2020 года № 913 (далее - Правила ликвидации очагов вредных организмов).

Заготовка древесины осуществляется гражданами и юридическими лицами в соответствии с Лесным кодексом Российской Федерации и областным Законом от 27 июня 2007 года № 368-19-ОЗ «О реализации органами государственной власти Архангельской области государственных полномочий в сфере лесных отношений».

Заготовка древесины осуществляется в эксплуатационных и защитных лесах. В эксплуатационных лесах осуществляются сплошные и выборочные рубки.

В соответствии с пунктом 5 статьи 53.7, пунктом 3 статьи 60.8 Лесного кодекса Российской Федерации в расчетную лесосеку не включается объем древесины, заготовленной при ликвидации чрезвычайной ситуации в лесах, возникшей вследствие лесных пожаров, и последствий этой чрезвычайной ситуации, а также объем древесины, заготовленной при проведении мероприятий по ликвидации очагов вредных организмов.

Во всех остальных случаях проведения санитарных рубок, не урегулированным специально статьями 53.7, 60.7 и 60.8 Лесного кодекса Российской Федерации, в силу ч. 4 статьи 29 Лесного кодекса Российской Федерации запрещается заготовка древесины в объеме, превышающем расчетную лесосеку (допустимый объем изъятия древесины).

При проведении рубок спелых и перестойных лесных насаждений

обеспечивается сохранение подроста лесных насаждений хозяйственно-ценных пород на площадях, не занятых погрузочными пунктами, трассами магистральных и пасечных волоков, дорогами, производственными и бытовыми площадками, в количестве не менее 70 процентов при проведении сплошных рубок и 80 процентов - при проведении выборочных рубок.

При проведении сплошных рубок спелых и перестойных лесных насаждений обязательным условием является обеспечение лесовосстановления в соответствии с Правилами лесовосстановления, утвержденными Приказом Министерства природных ресурсов и экологии Российской Федерации от 4 декабря 2020 г. № 1014 (далее - Правилами лесовосстановления).

Особенности назначения рубок в лесах различного целевого назначения приведены в приложении № 7 к настоящему лесохозяйственному регламенту.

### **2.1.1 Расчетная лесосека для осуществления рубок спелых и перестойных насаждений**

Заготовка древесины осуществляется в пределах расчетной лесосеки лесничества по видам целевого назначения лесов, категориям рубок, хозяйствам и преобладающим породам.

Исчисленная расчетная лесосека определяет допустимый ежегодный объем изъятия древесины в защитных и эксплуатационных лесах, обеспечивающий многоцелевое, рациональное, непрерывное, неистощительное использование лесов, исходя из установленных возрастов рубок, сохранения биологического разнообразия, водоохраных, защитных и иных полезных свойств леса.

Запрещается заготовка древесины в объеме, превышающем расчетную лесосеку (допустимый объем изъятия древесины), а также с нарушением возрастов рубок. Расчетная лесосека устанавливается на срок действия лесохозяйственного регламента лесничества и вводится в действие с начала календарного года.

Способы рубок определены в соответствии с Правилами заготовки древесины и назначены соответственно природным особенностям насаждений - возрастной структуре, наличию подроста и второго яруса, степени дренированности почв и полноты древостоя.

В соответствии со статьей 112 ЛК РФ сплошные рубки с целью заготовки древесины при осуществлении рубок спелых и перестойных лесных насаждений в защитных лесах не проводятся. Параметры выборочных рубок в спелых и перестойных лесных насаждениях и условия их проведения приведены в таблице 7.

Таблица 7

Параметры выборочных рубок в спелых и перестойных  
лесных насаждениях

Виды выборочных рубок в спелых, перестойных лесных насаждениях	Условия проведения	Интенсивность и повторяемость
Добровольно-выборочные	В ельниках кисличных и черничных, при наличии яруса, не достигшего возраста спелости	Вырубаются в первую очередь поврежденные, перестойные, спелые с замедленным ростом деревья, полнота древостоя не должна снижаться ниже 0,5
Постепенные	В сосняках лишайниковых, брусничных, кисличных и черничных с полнотой 0,7 и выше	Двухприёмные рубки с интенсивностью первого приема соответствующей снижению полноты до 0,5.
	В березняках и осинниках со вторым ярусом, представленным хвойными породами	Двухприёмные рубки с интенсивностью первого приема до 50% с периодом повторения до 10 лет. Расчетный период повторного приема 10 лет. Фактический второй прием разрешается только после формирования на лесосеке жизнеспособного сомкнутого молодняка
		Узкими чередующимися полосами, шириной на высоту дерева 2 приема в течение одного класса возраста, при условии формирования на лесосеке жизнеспособного сомкнутого молодняка. Интенсивность рубки - 50%

При исчислении расчетной лесосеки по сплошным и постепенным рубкам спелых и перестойных насаждений в расчет не включены: особо защитные участки леса в эксплуатационных лесах и защитных лесах; спелые и перестойные лесные насаждения, запас древесины которых на одном гектаре менее 50 куб. м; участки, на которых сплошные рубки запрещены, а выборочные невозможны исходя из характеристики насаждения. Рассчитаны лесосеки обязательные для рассмотрения: равномерного пользования; первая и вторая возрастные, интегральная, а также дополнительные: третья и четвертая возрастные, Самгина.

Расчетные лесосеки приведены в таблице 8 по выборочным рубкам и в таблице 9 по сплошным рубкам.

В Емецком лесничестве выделена зона краткосрочного потребления древесины, которая объединяет ранее образованную зону муниципального потребления и фонд для заготовки древесины гражданами для собственных нужд и для обеспечения субъектов малого и среднего предпринимательства, распределяемый через краткосрочные аукционы. Сформирован реестр лесных участков (кварталов), перспективных для освоения лесов в целях заготовки древесины, включенных в зону, переданную для краткосрочного пользования.

Установленный ежегодный объем пользования зоны краткосрочного пользования 107,8 тыс.кбм, в том числе в спелых и перестойных насаждениях 88,9 тыс.кбм, из них по хвойному хозяйству 78,2 тыс.кбм.

Перечень кварталов для заготовки древесины зоны краткосрочного пользования приведен в приложении № 6 к настоящему лесохозяйственному регламенту.

Таблица 8

Расчетная лесосека для осуществления выборочных рубок спелых и перестойных лесных насаждений на срок действия лесохозяйственного регламента

Показатели	Всего		в том числе по полнотам											
			1,0 и более		0,9		0,8		0,7		0,6		0,5-0,3	
	га	тыс. куб.м.	га	тыс. куб.м.	га	тыс. куб.м.	га	тыс. куб.м.	га	тыс. куб.м.	га	тыс. куб.м.	га	тыс. куб.м.
Категория защитных лесов – запретные полосы лесов, расположенные вдоль водных объектов; хозяйственная секция – сосновая 1А-3														
Включено в расчет	150	32,8			7	2,0	12	3,4	75	16,7	50	9,9	6	0,8
Средний процент выборки от общего запаса		12,0				25		25		15				
Запас, вырубаемый за один прием	94	3,9			7	0,5	12	0,9	75	2,5				
Период повторяемости, лет	40													
Ежегодная расчетная лесосека	2													
Корневой		0,1												
Ликвид		0,1												
Деловая		0,1												
хозяйственная секция – сосновая 4-5Б														
Включено в расчет	2385	292,5			30	8,7	31	7,2	247	46,7	896	122,1	1181	107,8
Средний процент выборки от общего запаса		4				25		25		15				
Запас, вырубаемый за один прием	308	11,0			30	2,2	31	1,8	247	7,0				
Период повторяемости, лет	40													
Ежегодная расчетная лесосека	8													
Корневой		0,3												
Ликвид		0,2												
Деловая		0,2												
хозяйственная секция – еловая 4-5Б														
Включено в расчет	4709	703,4					38	7,8	1023	192,4	2976	429,9	672	73,3
Средний процент выборки от общего запаса		4						25		15				
Запас, вырубаемый	1061	30,8					38	2	1023	28,8				

за один прием														
Период повторяемости, лет	40													
Ежегодная расчетная лесосека	27													
Корневой		0,7												
Ликвид		0,7												
Деловая		0,6												
хозяйственная секция – березовая														
Включено в расчет	108	12,5					32	5,4	6	0,9	41	3,6	29	2,6
Средний процент выборки от общего запаса		12						25		15				
Запас, вырубаемый за один прием	38	1,5					32	1,4	6	0,1				
Период повторяемости, лет	40													
Ежегодная расчетная лесосека	1													
Корневой														
Ликвид														
Деловая														
хозяйственная секция – осиновая														
Включено в расчет	38	7,2					23	4,6	15	2,6				
Средний процент выборки от общего запаса		21						25		15				
Запас, вырубаемый за один прием	38	1,6					23	1,2	15	0,4				
Период повторяемости, лет	20													
Ежегодная расчетная лесосека	2													
Корневой		0,1												
Ликвид		0,1												
Деловая		0,1												
Категория защитных лесов – нерестоохранные полосы лесов, хозяйственная секция – сосновая 1А-3														



расчетная лесосека														
Корневой		0,1												
Ликвид		0,1												
Деловая		0,1												
хозяйственная секция – еловая 4-5Б														
Включено в расчет	40930	6337,2			24	5,1	1448	311,0	13918	2560,9	19712	2850,9	5828	609,3
Средний процент выборки от общего запаса		7				25		25		15				
Запас, вырубаемый за один прием	15390	463,2			24	1,3	1448	77,7	13918	384,2				
Период повторяемости, лет	40													
Ежегодная расчетная лесосека	385													
Корневой		11,6												
Ликвид		10,3												
Деловая		8,6												
хозяйственная секция – березовая														
Включено в расчет	685	100,4			111	23,0	269	49,5	90	11,3	63	5,3	152	11,3
Средний процент выборки от общего запаса		20				25		25		15				
Запас, вырубаемый за один прием	470	19,8			111	5,8	269	12,3	90	1,7				
Период повторяемости, лет	40													
Ежегодная расчетная лесосека	12													
Корневой		0,5												
Ликвид		0,4												
Деловая		0,3												
хозяйственная секция – осиновая														
Включено в расчет	39	5,4					7	1,2	9	1,9			23	2,3
Средний процент выборки от общего запаса		11						25		15				









Ежегодная лесосека	18													
Корневой		0,6												
Ликвид		0,6												
Деловая		0,5												
Категория защитных лесов – эксплуатационные леса, хозяйственная секция – еловая 1А-3														
Включено в расчет	17087	3014,5			137	33,3	1439	308,3	14049	2475,2	1462	197,7		
Средний процент выборки от общего запаса		26				35		35		25		20		
Запас, вырубаемый за один прием	17087	777,9			137	11,6	1439	107,9	14049	618,8	1462	39,6		
Период повторяемости, лет	30													
Ежегодная лесосека	570													
Корневой		25,9												
Ликвид		23,1												
Деловая		18,9												
Категория защитных лесов – эксплуатационные леса, хозяйственная секция – березовая														
Включено в расчет	22	2,3							12	1,3	10	1		
Средний процент выборки от общего запаса		23								25		20		
Запас, вырубаемый за один прием	22													
Период повторяемости, лет	15													
Ежегодная лесосека	1													
Корневой		0,1												
Ликвид		0,1												
Деловая		0,1												
<b>Итого по эксплуатационным лесам</b>														
Всего включено в расчет	17638	3097,5			158	40,0	1439	308,3	14163	2494,6	1878	254,6		
Запас, вырубаемый за один прием	17638	796,0			158	14,0	1439	107,9	14151	623,3	1868	50,8		

Ежегодная расчетная лесосека:	589																									
корневой		26,6																								
ликвид		23,7																								
деловая		19,4																								
<b>Итого по лесничеству</b>																										
Всего включено в расчет	78145	12192,5						376	296,5	3930	855,5	31854	5778,7	29266	4211,0							1271			1257,8	
Запас, вырубаемый за один прием	38038	1436,5						376	26,5	3930	244,7	31806	1114,5	1868	50,8											
Ежегодная расчетная лесосека:	1101																									
корневой		42,7																								
ликвид		38,1																								
деловая		31,5																								

Таблица 9

## Расчетная лесосека по сплошным рубкам спелых и перестойных лесных насаждений

Хозсекция и преобладающая порода	Земли, покрытые лесной растительностью, га	В том числе по группам возраста						Запас спелых и перестойных насаждений, тыс. м <sup>3</sup>	Средний запас эксл. фонда на 1 га, м <sup>3</sup>	Средний прирост корневой массы, тыс. м <sup>3</sup>	Возраст рубки, лет	Исчисленные лесосеки, га				Принятая лесосека				Число лет использования эксплуатационного фонда	Предполагаемый остаток насаждений, га		
		молодняки	средневозрастные		Приспевающие	спелые и перестойные						равномерного пользования	2-я возрастная	1-я возрастная	интегральная	площадь, га	запас корневой тыс. м <sup>3</sup>	в ликвиде			Приспевающих	спелых и перестойных	
			всего	в т.ч. включая в расчет		всего	в т.ч. перестойные											всего	в т.ч. деловой				% деловой от лик-вида
Эксплуатационные леса																							
Сплошные рубки																							
СОСНОВАЯ 1А-3	12508	5523	4227	4227	2487	271	42	45,8	169	30,7	81	154	116	69	76	27	4,6	4,2	3,5	84	10	1152	
СОСНОВАЯ 4-5Б	120204	31815	19920	5741	5383	63086	57299	6039,6	96	109,4	101	1190	1234	1712	1417	1177	112,7	101,4	87,2	86	54	5729	53304
ЕЛОВАЯ 1А-3	222	56			100	66	23	16,8	255	0,5	81	3	3	4	3	3	0,7	0,6	0,5	83	24	68	
ЕЛОВАЯ 4-5Б	177841	22738	11709	5882	5621	137773	130830	19810,1	144	153,1	101	1761	2488	3585	2698	2488	357,7	318,4	261,1	82	55		32442
БЕРЕЗОВАЯ	93237	46471	40217	6005	4333	2216	1468	207,5	94	105,9	61	1528	418	327	438	229	21,5	18,7	13,1	70	10	6005	4256
ОСИНОВАЯ	2083	108	227	227	128	1620	843	278,4	172	5,5	41	51	66	87	65	51	8,7	7,7	5,0	65	32	227	1240
Итого по способу рубок	406095	106711	76300	22082	18052	205032	190505	26398,2		405,1		4687	4325	5784	4697	3975	505,9	451,0	370,4	82	52	13181	91242
в том числе:	310775	60132	35856	15850	13591	201196	188194	25912,3		293,7		3108	3841	5370	4194	3695	475,7	424,6	352,3	83	54	6949	85746

хвойные																							
Мягколиств иные	95320	46579	40444	6232	4461	3836	2311	485,9		111,4		1579	484	414	503	280	30,2	26,4	18,1	69	16	6232	5496
Постепенные рубки																							
СОСНОВАЯ 1А-3	1654					1654	25	413,6	250	4,5	81	5,1	6,9	10,3	7,4	60	7,5	6,8	5,7	84	56		1059
СОСНОВАЯ 4- 5Б	5831					5831	2342	1315,1	226	9,8	101	13,0	21,9	32,9	23,7	194	21,9	19,7	17,0	86	60		3887
БЕРЕЗОВАЯ	1496					1496	288	242,9	162	3,2	61	4,0	8,1	12,2	8,8	100	8,1	7,0	4,9	70	30		499
Итого по способу рубок	8981					8981	2655	1971,6		17,5		22,1	36,9	55,4	39,9	354	37,5	33,5	27,6	82	53		5445
в том числе: хвойные	7485					7485	2367	1728,7		14,3		18,1	28,8	43,2	31,1	254	29,4	26,5	22,7	86	59		4946
Мягколиств иные	1496					1496	288	242,9		3,2		4,0	8,1	12,2	8,8	100	8,1	7,0	4,9	70	30		499

Оптимальный размер расчетной лесосеки обоснован, исходя из особенностей возрастной структуры каждой хозяйственной секции. Для проверки принципа равномерности пользования в течение периода равного или близкого к обороту рубки построены графики поспеивания с наложением всех исчисленных лесосек.

В сосновых и еловой высокобонитетной хозсекциях приняты лесосеки равномерного пользования, обеспечивающие неистощительное и равномерное пользование в течение оборота рубок.

В березняках расчетная лесосека определена в размере, соответствующим наличию спелых и перестойных насаждений в настоящее время. При соблюдении расчетной лесосеки через 10 лет современные спелые и перестойные насаждения будут вырублены. Однако в дальнейшем будет ощущаться постепенное накопление спелых и перестойных насаждений за счет поспеивания ныне приспевающих и средневозрастных насаждений. Поэтому принятая лесосека может быть пересмотрена через 10-20 лет.

В осинниках малая площадь средневозрастных и приспевающих насаждений заставляет ограничить расчетную лесосеку таким образом, чтобы через 26 лет, вырубив наличные спелые и перестойные насаждения, пройти «провал» в возрастной структуре без снижения расчетной лесосеки.

В еловой хозяйственной секции 4-5 классов бонитета расчетная лесосека определена в размере, не обеспечивающим неистощительность заготовки древесины в течение оборота рубки. Прогноз, отображенный на графике поспеивания, свидетельствует о том, что при полном использовании расчетной лесосеки через 80-90 лет спелых ельников 4-5 классов бонитета не останется. Однако это не означает, что расчетная лесосека должна быть установлена в меньшем размере. Во-первых, накопление в размере 84 процента перестойных, теряющих товарность, насаждений не отвечает рациональному использованию лесов. Во-вторых, предполагается, что установленная расчетная лесосека не остается неизменной на протяжении 80 последующих лет. Постепенное ее снижение через каждые 10 лет на 5 процентов через 80 лет обеспечит плавный переход на неистощительное равномерное пользование.

Утвержденный Порядок исчисления расчетной лесосеки предусматривает алгоритм расчета допустимого ежегодного объема изъятия древесины при рубке погибших и поврежденных лесных насаждений путем деления площади, занятой лесными насаждениями, и запаса древесины на продолжительность сроков изъятия древесины. Однако данные о площади поврежденных насаждений неполны. Лесопатологическое обследование проводится только в зоне рубок. Период проведения санитарных рубок ограничен тремя годами.

Неполный характер сведений о площади поврежденных насаждений и несовпадение расчетных периодов проектирования обуславливают выбор расчетной лесосеки, учитывающий хозяйственную необходимость ускоренной рубки перестойных насаждений. В хозяйственных секциях с выраженным преобладанием спелых и перестойных насаждений

оптимальной лесосекой признается вторая возрастная лесосека с расчетным периодом вырубki спелых и перестойных насаждений за 60 лет. В данном случае принята вторая возрастная лесосека.

Принятые расчетные лесосеки в еловых и осиновой хозяйственных секциях в два раза превышают размер общего среднего прироста древесины в насаждениях соответствующих преобладающих пород. В хозсекции из сосняков 4-5б классов бонитета также отмечается переруб среднего прироста на 11 процентов. При малой или незначительной доле средневозрастных и приспевающих насаждений ни средний, ни текущий прирост не являются объективным критерием «нормальности» расчетной лесосеки.

С поспеванием молодняков в осиновой хозяйственной секции через 10-15 лет, сосновой 4-5б классов бонитета через 25-40 лет величина среднего прироста превысит размер расчетной лесосеки. В еловых хозяйственных секциях существенное повышение среднего прироста можно ожидать не ранее, чем через 60-70 лет.

### **2.1.1. Расчетная лесосека (ежегодный допустимый объем изъятия древесины) для осуществления рубок средневозрастных, приспевающих, спелых, перестойных лесных насаждений при уходе за лесами**

Уход за лесами осуществляется с учетом требований законодательства Российской Федерации в области охраны окружающей среды, а также:

видов лесосечных работ, порядком и последовательностью их проведения, утвержденных Приказом Министерства природных ресурсов и экологии Российской Федерации от 27 июня 2016 года № 367;

Правил пожарной безопасности в лесах, утвержденных постановлением Правительства Российской Федерации от 7 октября 2020 года № 1614 (далее - Правила пожарной безопасности в лесах);

Правил санитарной безопасности в лесах;

Особенностей использования, охраны, защиты, воспроизводства лесов, расположенных на особо охраняемых природных территориях, утвержденных Приказом Министерства природных ресурсов Российской Федерации от 16 июля 2007 года № 181.

В лесах, расположенных на особо охраняемых природных территориях, уход за лесами проводится в соответствии с положением о соответствующей особо охраняемой природной территории.

Рубки ухода за лесами (прореживания, проходные рубки и другие виды рубок ухода за лесом), направленные на улучшение породного состава и качества древостоев, повышение полезных функций лесов, осуществляются в форме выборочных рубок. Параметры и назначение рубок ухода за лесами определяются в соответствии с Правилами ухода за лесами.

В эксплуатационных лесах мероприятия по уходу за лесами направлены на повышение продуктивности лесов, получение высококачественной древесины и недревесных лесных ресурсов.

В эксплуатационных лесах уход ведется за целевыми древесными породами - искусственного и естественного происхождения, древесина которых наиболее востребована. Целевые древесные породы установлены лесным планом субъекта Российской Федерации на основании анализа структуры производства и спроса на древесину.

В защитных лесах и на особо защитных участках лесов мероприятия по уходу за лесами направлены на сохранение и восстановление средообразующих, водоохраных, защитных, санитарно-гигиенических, оздоровительных и полезных функций лесов.

Для защитных лесов и особо защитных участков лесов целевыми породами являются древесные породы, отвечающие целевому назначению защитных лесов и особо защитных участков лесов.

В соответствии с Правилами ухода за лесами в средневозрастных, приспевающих, спелых, перестойных лесных насаждениях осуществляются следующие виды рубок, проводимых в целях ухода за лесными насаждениями:

- рубки прореживания, направленные на создание в лесных насаждениях благоприятных условий для формирования стволов и крон лучших деревьев;

- проходные рубки, направленные на создание благоприятных условий роста лучших деревьев, увеличения их прироста, продолжения (завершения) формирования структуры насаждений;

- рубки сохранения лесных насаждений, проводимые в спелых и перестойных древостоях в целях сохранения, поддержания их в состоянии эффективного выполнения целевых функций, накопления качественной древесины, увеличения плодоношения;

- рубки обновления лесных насаждений, проводимые в перестойных древостоях, спелых и в утрачивающих целевые функции приспевающих древостоях с целью создания благоприятных условий для роста молодых перспективных деревьев, имеющих в насаждении, появляющихся в связи с содействием возобновлению леса и проведением рубок лесных насаждений, проводимых в целях ухода за лесными насаждениями;

- рубки переформирования лесных насаждений, проводимые в сформировавшихся средневозрастных и более старшего возраста древостоях с целью коренного изменения их состава, структуры, строения путем регулирования соотношения составляющих насаждение элементов леса и создания благоприятных условий роста деревьев целевых пород, поколений, ярусов;

- рубки реконструкции, проводимые в целях удаления малоценных лесных насаждений или их частей для подготовки условий для проведения посадки, посева ценных лесообразующих пород, мер содействия естественному возобновлению леса;

- ландшафтные рубки, направленные на формирование, сохранение, обновление, реконструкцию лесопарковых ландшафтов и повышение их

эстетической, оздоровительной ценности и устойчивости;

- рубки единичных деревьев, в том числе семенников, выполнивших свою функцию, должна осуществляться при рубках осветления, рубках прочистки, а также выполняться как отдельное мероприятие, если она не проводилась в процессе рубок осветления, рубок прочистки.

Рубки ухода за лесом должны осуществляться в соответствии с проектом ухода за лесами, который составляется лицом, осуществляющим такие рубки.

В соответствии с пунктом 36 Правил ухода за лесами рубки, проводимые в целях ухода за лесными насаждениями, подразделяются по интенсивности: очень слабая - до 10 %; слабая - 11-20 %; умеренная - 21-30 %, умеренно высокая - 31-40 %; высокая - 41-50 %; очень высокая - 51-70 %; исключительно высокая - 71-90 % с уходом за целевыми деревьями под пологом (доля деревьев целевых пород в насаждении может быть менее 10 % при достаточном количестве жизнеспособных растений). При определении интенсивности рубок, проводимых в целях ухода за лесными насаждениями, не должна учитываться вырубаяемая древесина сухостойных деревьев.

В соответствии с пунктом 42 Правил санитарной безопасности в лесах в насаждениях с участием ели и (или) пихты (8 и более единиц в составе) в качестве рубок ухода проводятся только рубки осветления и прочистки в молодняках. Рубки прореживания и проходные в указанных насаждениях не проводятся.

Расчетная лесосека (ежегодный допустимый объем изъятия древесины) в средневозрастных, приспевающих, спелых, перестойных лесных насаждений при уходе за лесами приведена в таблице 10.

Таблица 10

Расчетная лесосека (ежегодный допустимый объем изъятия древесины) в средневозрастных, приспевающих, спелых, перестойных лесных насаждений при уходе за лесами

Породы	Показатели	Единицы измерения	Виды ухода за лесом		Итого	Кроме того рубка единичных деревьев при уходе за лесом	Всего
			Прореживания	Проходные			
Сосна	Выявленный фонд	га	4470,0	6065,0			10535,0
		тыс куб.м	497,3	933,3			1430,6
	Вырубасмый	тыс куб.м	170,03	233,98			404,0
	Кроме того ед. деревьев	тыс куб.м	18,71	15,34			34,1
	Срок повторяемости	лет	20	20			
	Ежегодный размер						
	Площадь	га	223,5	303,3			526,8
	Корневой	тыс куб.м	8,5	11,7			20,2
	Ликвид	тыс куб.м	7,47	10,48			17,95
	Деловой	тыс куб.м	5,87	9,33			15,20
	Кроме того ед. деревьев	тыс куб.м					
	Корневой	тыс куб.м	0,94	0,77			1,7
	Ликвид	тыс куб.м	0,82	0,68			1,5
Деловой	тыс куб.м	0,41	0,34			0,75	
Ель	Выявленный	га	5,0	2,0			7,0

	фонд	тыс куб.м	0,2	0,6		0,8
	Вырубаемый	тыс куб.м	0,06	0,14		0,2
	Кроме того ед. деревьев	тыс куб.м				
	Срок повторяемости	лет	20	20		
	Ежегодный размер					
	Площадь	га	0,3	0,1		0,4
	Корневой	тыс куб.м	0,01			0,01
	Ликвид	тыс куб.м	0,01			0,01
	Деловой	тыс куб.м	0,01			0,01
	Кроме того ед. деревьев	тыс куб.м				
	Корневой	тыс куб.м	0	0		0
	Ликвид	тыс куб.м	0	0		0
	Деловой	тыс куб.м	0	0		0
Итого хвойных	Выявленный фонд	га	4475,0	6067,0		10542,0
		тыс куб.м	497,5	933,9		1431,4
	Вырубаемый	тыс куб.м	170,09	234,12		404,21
	Кроме того ед. деревьев	тыс куб.м	18,71	15,34		34,05
	Срок повторяемости	лет				
	Ежегодный размер					
	Площадь	га	223,8	303,4		527,2
	Корневой	тыс куб.м	8,5	11,71		20,21
	Ликвид	тыс куб.м	7,47	10,49		17,96
	Деловой	тыс куб.м	5,87	9,34		15,21
	Кроме того ед. деревьев	тыс куб.м				
	Корневой	тыс куб.м	0,94	0,77		1,7
	Ликвид	тыс куб.м	0,82	0,68		1,5
	Деловой	тыс куб.м	0,41	0,34		0,75
Береза	Выявленный фонд	га	3546,0	4712,0		8258,0
		тыс куб.м	241,5	461,8		703,3
	Вырубаемый	тыс куб.м	72,43	132,08		204,51
	Кроме того ед. деревьев	тыс куб.м	26,53	11,55		38,08
	Срок повторяемости	лет	20	20		
	Ежегодный размер					
	Площадь	га	177,3	235,6		412,9
	Корневой	тыс куб.м	3,62	6,6		10,22
	Ликвид	тыс куб.м	3,07	5,94		9,01
	Деловой	тыс куб.м	0,98	2,97		3,95
	Кроме того ед. деревьев	тыс куб.м				
	Корневой	тыс куб.м	1,33	0,58		1,9
	Ликвид	тыс куб.м	1,16	0,51		1,67
	Деловой	тыс куб.м	0,41	0,18		0,59
Осина	Выявленный фонд	га		110,0		110,0
		тыс куб.м		6,6		6,6
	Вырубаемый	тыс куб.м		1,89		1,89
	Кроме того ед. деревьев	тыс куб.м		2,16		2,16
	Срок повторяемости	лет	20	20		
	Ежегодный размер					
	Площадь	га		5,5		5,5
	Корневой	тыс куб.м		0,09		0,09
	Ликвид	тыс куб.м		0,08		0,08
	Деловой	тыс куб.м		0,03		0,03
	Кроме того ед. деревьев	тыс куб.м				
	Корневой	тыс куб.м		0,11		0,11
	Ликвид	тыс куб.м		0,09		0,09
	Деловой	тыс куб.м		0,03		0,03
Итого мягколиственных	Выявленный фонд	га	3546,0	4822,0		8368,0
		тыс куб.м	241,5	468,4		709,9
	Вырубаемый	тыс куб.м	72,43	133,97		206,4
	Кроме того ед.	тыс куб.м	26,53	13,71		40,24

	деревьев						
	Срок повторяемости	лет					
	Ежегодный размер						
	Площадь	га	177,3	241,1			418,4
	Корневой	тыс куб.м	3,62	6,69			10,31
	Ликвид	тыс куб.м	3,07	6,02			9,09
	Деловой	тыс куб.м	0,98	3,00			3,98
	Кроме того ед. деревьев	тыс куб.м					
	Корневой	тыс куб.м	1,33	0,69			2,01
	Ликвид	тыс куб.м	1,16	0,6			1,76
	Деловой	тыс куб.м	0,41	0,21			0,62
Всего	Выявленный фонд	га	8021,0	10889,0			18910,0
		тыс куб.м	739,0	1402,3			2141,3
	Вырубаемый	тыс куб.м	242,52	368,09			610,61
		Кроме того ед. деревьев	тыс куб.м	45,24	29,05		
	Срок повторяемости	лет					
	Ежегодный размер						
	Площадь	га	401,1	544,5			945,6
	Корневой	тыс куб.м	12,12	18,4			30,52
	Ликвид	тыс куб.м	10,54	16,51			27,05
	Деловой	тыс куб.м	6,85	12,34			19,19
	Кроме того ед. деревьев	тыс куб.м					
	Корневой	тыс куб.м	2,26	1,45			3,71
	Ликвид	тыс куб.м	1,98	1,28			3,26
	Деловой	тыс куб.м	0,82	0,55			1,37

Согласно пункту 99 Правил ухода за лесами объем древесины, вырубаемой при прокладке волоков и устройстве погрузочных пунктов, должен учитываться при определении общей интенсивности рубок, проводимых в целях ухода за лесными насаждениями.

В соответствии с пунктами 104 и 105 Правил ухода за лесами:

- при проведении ухода за лесами должно обеспечиваться сохранение подроста лесных насаждений целевых пород на площадях, не занятых погрузочными пунктами, трассами магистральных и пасечных волоков, дорогами, производственными и бытовыми площадками, в соответствии с Правилами лесовосстановления;

- рубки, проводимые в целях ухода за лесными насаждениями, в средневозрастных, приспевающих, спелых и перестойных насаждениях осуществляются в соответствии с Правилами заготовки древесины и Видами лесосечных работ.

Проведение рубок ухода заканчивается в хвойных насаждениях за 20 лет до установленного возраста рубки спелых насаждений, а в мягколиственных насаждениях за 10 лет.

Требования к нормативно-техническим характеристикам лесосек определены Правилами заготовки древесины и приказом Министерства природных ресурсов и экологии Российской Федерации от 27 июня 2016 года № 367 «Об утверждении Видов лесосечных работ, порядка и последовательности их проведения, Формы технологической карты лесосечных работ, Формы акта осмотра лесосеки и Порядка осмотра лесосеки».

### **2.1.2. Расчетная лесосека (ежегодный допустимый объем изъятия древесины) при всех видах рубок**

Расчет лесосек для заготовки древесины в спелых и перестойных лесных насаждениях по сплошным и выборочным рубкам выполнен в соответствии с алгоритмами, приведенными в Порядке исчисления расчетной лесосеки, утвержденном Приказом Федерального агентства лесного хозяйства от 27 мая 2011 года № 191.

Параметры и назначение рубок ухода за лесами определяются в соответствии с Правилами ухода за лесами.

Расчетная лесосека по прочим рубкам исчислена по укрупненным показателям, приближенным к фактическим объемам строительства объектов лесной и деревообрабатывающей инфраструктуры. С отсутствием технических проектов определить объемы заготовки древесины более точно не предоставляется возможным.

Приблизительный и меняющийся размер расчетной лесосеки по санитарным рубкам и приблизительная прогнозная оценка объема прочих рубок вносит неопределенность и в суммарный объем расчетной лесосеки по всем видам рубок.

Поскольку санитарные рубки назначены главным образом в спелых и перестойных насаждениях, и полностью или частично могут быть проведены, как первоочередная рубка по состоянию, а объем прочих рубок мал, лесохозяйственным регламентом принято решение о сохранении стабильного размера суммарной расчетной лесосеки. Её размер определен как сумма стабильных слагаемых - расчетной лесосеки при рубке спелых и перестойных лесных насаждений, и расчетной лесосеки при рубке лесных насаждений при уходе за лесом.

Принятая расчетная лесосека в целом по лесничеству составляет 552,91 тыс. кубм в ликвиде на площади 6375,6 га. Расчетные лесосеки при рубке погибших и поврежденных лесных насаждений, а также при проведении прочих рубок показаны в том числе. Заготовка древесины осуществляется в пределах расчетной лесосеки лесничества по видам целевого назначения лесов, хозяйствам и преобладающим породам. Ежегодный допустимый объем изъятия древесины представлен в таблице 11.

## Расчетная лесосека (ежегодный допустимый объем изъятия древесины) при всех видах рубок

(площадь - га, запас - тыс. куб. м)

Хозяйства	Ежегодный допустимый объем изъятия древесины														
	при рубке спелых и перестойных лесных насаждений			при рубке лесных насаждений при уходе за лесами			всего			при рубке поврежденных и погибших лесных насаждений*			при рубке лесных насаждений на лесных участках, предназначенных для строительства, реконструкции и эксплуатации объектов лесной, лесоперерабатывающей инфраструктуры и объектов, не связанных с созданием лесной инфраструктуры всего*		
	площадь	запас		площадь	запас		площадь	запас		площадь	запас		площадь	запас	
		ликвидный	деловой		ликвидный	деловой		ликвидный	деловой		ликвидный	деловой		ликвидный	деловой
Хвойные	5032	488,7	406,2	527,2	19,46	16,71	5559,2	508,16	422,91	110,7	8,964	4,483	333,55	30,49	25,37
Мягколиственные	398	33,9	23,3	418,4	10,85	4,60	816,4	44,75	27,90	26,5	2,147	1,073	48,98	2,68	1,67
Итого	5430	522,6	429,5	945,6	30,31	21,31	6375,6	552,91	450,81	137,2	11,111	5,556	382,53	33,17	27,04

### 2.1.4. Возрасты рубок

Возрасты рубок лесных насаждений - это возрасты лесных насаждений, устанавливаемые для заготовки древесины определенной товарной структуры в зависимости от лесного района, целевого назначения лесов и хозяйственной секции.

Возрасты рубок лесных насаждений, установлены на основании Приказа Федерального агентства лесного хозяйства от 9 апреля 2015 года № 105 «Об установлении возрастов рубок». Возрасты рубок представлены в таблице №12.

Таблица 12

Возрасты рубок

Виды целевого назначения лесов, в том числе категории защитных лесов	Хозсекции и входящие в них преобладающие породы	Классы бонитета	Возрасты рубок, лет
<b>Защитные леса:</b>			
леса, расположенные в водоохраных зонах	Сосна, ель, лиственница	III и выше	101-120
		IV и ниже	121-140
	Береза, ольха черная	все бонитеты	71-80
	Осина, ольха серая	все бонитеты	51-60
защитные полосы лесов, расположенные вдоль железнодорожных путей общего пользования, федеральных автомобильных дорог общего пользования, автомобильных дорог общего пользования, находящихся в собственности Архангельской области	Сосна, ель, лиственница	III и выше	101-120
		IV и ниже	121-140
	Береза, ольха черная	все бонитеты	71-80
	Осина, ольха серая	все бонитеты	51-60
зеленые зоны, лесопарки	Сосна, ель, лиственница	III и выше	101-120
		IV и ниже	121-140
	Береза, ольха черная	все бонитеты	71-80
	Осина, ольха серая	все бонитеты	51-60
<b>Ценные леса</b>			
нерестоохраняемые полосы лесов	Сосна, ель, лиственница	III и выше	101-120
		IV и ниже	121-140
	Береза, ольха черная	все бонитеты	71-80
	Осина, ольха серая	все бонитеты	51-60
запретные полосы лесов, расположенные вдоль водных объектов	Сосна, ель, лиственница	III и выше	81-100
		IV и ниже	101-120
	Береза, ольха черная	все бонитеты	61-70
	Осина, ольха серая	все бонитеты	41-50
<b>Эксплуатационные леса</b>	Сосна, ель, лиственница	III и выше	81-100
		IV и ниже	101-120
	Береза, ольха черная	все бонитеты	61-70

### 2.1.5. Процент (интенсивность) выборки древесины с учетом полноты древостоя и состава

Заготовка древесины рубкой спелых и перестойных лесных насаждений производится в форме сплошных и выборочных рубок лесных насаждений. При сплошных рубках лесных насаждений весь древостой на лесосеке вырубается в один прием, за исключением источников обсеменения и ценных природных объектов. При выборочных рубках периодически вырубается часть деревьев определенного возраста, размеров, качества или состояния. Интенсивность рубки подразделяется: очень слабую (до 10 %) слабую (11-20 %), умеренную (21-30 %), умеренно высокую (31-40 %) и высокую (41-50 %) и очень высокую (51-70 %).

Объем древесины, вырубается при размещении магистральных и

пасечных волоков, производственных и бытовых площадок, учитывается при определении общей интенсивности выборочных рубок.

Выборочные рубки спелых, перестойных лесных насаждений допускается проводить в отношении лесных насаждений с интенсивностью, обеспечивающей формирование из второго яруса и подроста устойчивых лесных насаждений. В этом случае проводится вырубка части спелых и перестойных деревьев с сохранением второго яруса и подроста.

При добровольно-выборочных рубках равномерно по площади вырубается в первую очередь поврежденные, перестойные, спелые с замедленным ростом деревья, при условии обеспечения воспроизводства древесных пород, сохранения защитных и средообразующих свойств леса.

Полнота древостоя после проведения данного вида выборочных рубок лесных насаждений не должна быть ниже 0,5.

Группово-выборочные рубки ведутся на площадях лесных насаждений с группово-разновозрастной структурой, при которых вырубается перестойные и спелые деревья, преимущественно группами в соответствии с их размещением по площади лесосеки и особенностями воспроизводства. Площадь групп рубки составляет от 0,01 до 0,5 гектара.

При равномерно-постепенных рубках древостой одного класса возраста вырубается на лесосеке в несколько приемов путем равномерного разреживания разновозрастных древостоев с формированием в процессе рубки лесных насаждений из второго яруса и подроста. Равномерно - постепенные рубки также осуществляются в высоко - и среднеполнотных древостоях с угнетенным жизнеспособным подростом или вторым ярусом, в смешанных древостоях, образованных древесными породами, имеющими разный возраст спелости (хвойно-лиственных, осиново-березовых и т.п.). Полнота древостоев при первых приемах рубок снижается до 0,5. При отсутствии или недостаточном для формирования насаждений количестве подроста осуществляются меры содействия воспроизводству леса.

Группово-постепенные (котловинные) рубки, при которых древостой вырубается в течение двух классов возраста группами (котловинами) в несколько приемов в местах, где имеются куртины подроста (а также обеспечивается их последующее появление), проводятся в разновозрастных древостоях с групповым размещением подроста. Вырубка спелого древостоя осуществляется постепенно вокруг групп подроста на площадях от 0,01 до 1,0 гектара (котловинами) за 3-5 приемов, проводимых в течение 30-40 лет.

Длительно-постепенные рубки проводятся в эксплуатационных лесах, недоступных для проведения добровольно-выборочных рубок в разновозрастных насаждениях в два приема с оставлением на второй прием части деревьев, устойчивых в данных условиях, не стихших возраста спелости, которые вырубается после достижения ими эксплуатационных. Относительная полнота после первого приема рубки не должна быть ниже 0,5 в темнохвойных и 0,4 в светлохвойных насаждениях. Период повторения приемов рубки - 30-40 лет.

При проведении чересполосных постепенных рубок древостой вырубается в течение одного класса возраста за два - четыре приема на чередующихся в определенном порядке полосах шириной, не превышающей полуторной высоты древостоя. Рубки проводятся в одновозрастных ветроустойчивых лесных насаждениях, произрастающих на хорошо дренированных почвах (в первую очередь мягколиственных, со вторым ярусом и подростом ценных пород). Чересполосные рубки не применяются в древостоях, теряющих устойчивость при их проведении.

В мягколиственных ветроустойчивых насаждениях допускается проведение чересполосных постепенных рубок в течение периода, равного двум классам возраста.

После первого приема чересполосных постепенных рубок в насаждениях при отсутствии или недостаточном количестве подроста и второго яруса предусматриваются мероприятия по лесовосстановлению в соответствии с Правилами лесовосстановления. Каждый последующий прием рубки проводится после того, как на вырубленных в предшествующий прием рубки полосах обеспечено надежное возобновление леса.

При отсутствии или недостаточном количестве естественного возобновления леса к моменту проведения очередного приема рубки допускается проведение мероприятий по искусственному или комбинированному лесовосстановлению, с увеличением интервала между приемами рубки на 3-5 лет.

Завершающий приём постепенных рубок, проводится только после формирования на лесосеке жизнеспособного сомкнутого молодняка - два приема чересполосной постепенной.

#### **2.1.6. Размеры лесосек**

Площадь лесосек сплошных рубок спелых, перестойных лесных насаждений не должна превышать 50 га.

Лесотаксационные выделы, не превышающие по площади допустимые размеры лесосек, назначаются в рубку полностью, независимо от их фактической ширины, если они не примыкают к другим выделам со спелыми древостоями. Мелкие смежные выделы могут объединяться в одну лесосеку в пределах установленных максимальных ее размеров.

Лесотаксационные выделы, расположенные среди неспелых лесных насаждений, превышающие установленные размеры лесосек менее чем в 1,5 раза, назначаются в рубку полностью.

Параметры и форма лесосек выборочных рубок определяются размерами и конфигурацией лесотаксационных выделов с их естественными границами, если при этом не превышает предельная площадь лесосеки и не создается опасность ветровала или других отрицательных последствий.

В целях обеспечения рационального использования лесов, восстановления и поддержания естественной структуры лесных насаждений, утрачивающих свои средообразующие, водоохранные, санитарно-

гигиенические, оздоровительные и иные полезные функции (перестойные и спелые осинники и другие лесные насаждения вегетативного происхождения многократных генераций, а также погибшие насаждения, требующие по своему состоянию назначения сплошной санитарной рубки), на лесных участках, предоставленных для заготовки древесины на правах аренды или постоянного (бессрочного) пользования, площади отдельных лесосек при сплошных рубках могут быть увеличены, но не более чем в 1,5 раза.

### **2.1.7. Сроки примыкания лесосек**

Размещение лесосек в квартале или на лесном участке, отводимых в рубку в разные годы (примыкание), осуществляется с учетом срока (числа лет), по истечении которого проводится рубка на непосредственно примыкающей лесосеке. Во всех лесах устанавливается непосредственное примыкание лесосек сплошных рубок, как по короткой, так и по длинной стороне, а в лесах, произрастающих в поймах рек, - чересполосное примыкание лесосек.

Размещение лесосек в смежных кварталах (через просеку) производится с соблюдением установленных сроков примыкания, как по длинной, так и по короткой стороне лесосек.

Направление рубки в равнинных лесах устанавливается против преобладающих ветров.

Срок примыкания лесосек при сплошных рубках устанавливается, не считая года рубки, с учетом периодичности плодоношения древесных пород, обеспечения их успешного естественного восстановления лесов или условий создания лесных культур, сохранения экологических свойств лесов. При искусственном лесовосстановлении на лесосеке или при сохранении подроста хозяйственно-ценных пород допускается установление срока примыкания по одной из сторон лесосеки 2 года.

Сроки примыкания лесосек при выборочных рубках спелых, перестойных лесных насаждений не устанавливаются.

В случае примыкания лесосек при выборочных рубках спелых, перестойных лесных насаждений интенсивностью 40 процентов и более при их примыкании к лесосекам сплошных рубок спелых, перестойных лесных насаждений сроки примыкания устанавливаются такие же, как и для сплошных рубок спелых, перестойных лесных насаждений.

Направление рубки характеризуется направлением, в котором каждая последующая лесосека примыкает к предыдущей лесосеке. Размещение лесосек при проведении сплошных рубок осуществляется длинной стороной перпендикулярно направлению преобладающих или вредно действующих ветров.

### **2.1.8. Количество зарубов**

Лесосеки одного года рубки (зарубы) размещаются в установленном порядке на определенном расстоянии друг от друга в зависимости от ширины

лесосеки и других условий. Количество зарубов устанавливается в расчете на 1 км.

Количество зарубов (лесосек) в расчете на 1 км в зависимости от ширины лесосек, ветроустойчивости оставляемых полос леса устанавливается: при ширине (протяженности) лесосек до 50 м - не более 4; при ширине (протяженности) лесосек 51-150 м - не более 3; при ширине (протяженности) лесосек 151-250 м - не более 2, при ширине (протяженности) лесосек свыше 250 м - 1.

Между зарубами оставляются участки леса, шириной, кратной ширине лесосеки, установленной для этих насаждений.

Размещение лесосек при проведении сплошных рубок осуществляется длинной стороной перпендикулярно направлению преобладающих ветров.

### **2.1.9. Срок повторяемости рубок**

Повторяемость добровольно-выборочных и группово-выборочных рубок спелых, перестойных лесных насаждений зависит от времени формирования устойчивых лесных насаждений из второго яруса и/или подроста главных (целевых) пород, обеспечивающих сохранение защитных и средообразующих свойств леса.

Срок повторяемости по способу рубок:

- равномерно-постепенные в хвойных 7-10 лет, в мягколиственных 3-5 лет;
- группово-постепенные в хвойных 8-10 лет, в мягколиственных 8-10 лет;
- длительно-постепенные в хвойных 30-40 лет, в мягколиственных 30-40 лет;
- чересполосные в хвойных 5-10 лет, в мягколиственных 3-5 лет.

### **2.1.10. Методы лесовосстановления**

Лесовосстановление осуществляется естественным, искусственным или комбинированным способом в целях восстановления вырубленных, погибших, поврежденных лесов, а также сохранения полезных функций лесов, их биологического разнообразия.

Естественное восстановление лесов осуществляется за счет мер содействия: путем сохранения подроста лесных древесных пород при проведении рубок лесных насаждений, минерализации почвы, огораживаний и т. п.

Искусственное восстановление лесов осуществляется путем создания лесных культур: посадки семян, саженцев, черенков или посева семян лесных растений.

Комбинированное восстановление лесов осуществляется за счет сочетания естественного и искусственного лесовосстановления.

Лесовосстановление проводится на вырубках, гарях, редианах, прогалинах, иных не покрытых лесной растительностью или пригодных для

лесовосстановления землях.

Лесовосстановительные мероприятия на каждом лесном участке, предназначенном для проведения лесовосстановления, осуществляется в соответствии с проектом лесовосстановления. Требования к лесовосстановлению установлены Правилами лесовосстановления, утвержденными Приказом Министерством природных ресурсов и экологии Российской Федерации от 4 декабря 2020 года № 1014 (далее – Правила лесовосстановления).

Рекомендации, требования и объемы лесовосстановления изложены в подразделе «Лесовосстановление» настоящего лесохозяйственного регламента.

Способы очистки лесосек в различных группах типов леса приведены в приложении № 8 к настоящему лесохозяйственному регламенту.

### **2.1.11. Сроки использования лесов для заготовки древесины**

Использование лесов для заготовки древесины разрешается в следующие сроки:

- при предоставлении лесных участков в аренду в целях заготовки древесины: сроком на 10-49 лет;
- при осуществлении купли-продажи лесных насаждений в целях заготовки древесины: сроком до одного года.

Сроки проведения работ по заготовке древесины при аренде лесных участков устанавливаются для каждой лесосеки в лесной декларации и технологической карте с учетом объема работ по заготовке древесины, способа рубок и других особенностей и, как правило, не должны превышать одного года после согласования лесной декларации и технологической карты в лесничестве.

При купле-продаже лесных насаждений срок проведения работ по заготовке древесины устанавливается в пределах срока действия договора купли-продажи.

Рубка лесных насаждений, хранение и вывоз древесины с каждой лесосеки осуществляется в течение 12 месяцев со дня начала декларируемого периода, согласно лесной декларации, в которой предусматривается рубка лесных насаждений на данной лесосеке или со дня заключения договора купли-продажи лесных насаждений.

Древесина считается вывезенной с мест рубок, если она находится у складов, расположенных около сплавных путей, железных и автомобильных дорог, у мест переработки, установок и приспособлений, а также у складов, расположенных около лесных дорог.

Увеличение сроков рубки лесных насаждений, хранения и вывоза древесины, допускается в случае возникновения неблагоприятных погодных условий, исключающих своевременное исполнение требований лесного законодательства.

Организация и проведение работ по заготовке древесины

осуществляется в соответствии с технологической картой разработки лесосеки, которая составляется на каждую лесосеку перед началом ее разработки на основе данных отвода и таксации.

В технологической карте разработки лесосек указывается: принятая технология и сроки проведения работ по заготовке древесины, схемы размещения лесных дорог, волоков, погрузочных пунктов, складов, стоянок машин и механизмов, объектов обслуживания, площадь, на которой должны быть сохранены подрост и деревья второго яруса, процент их сохранности, способы очистки от порубочных остатков, эрозионных процессов, другие характеристики.

Осуществление работ по заготовке древесины без разработки технологической карты разработки лесосеки не допускается.

В случаях стихийных бедствий и при иных чрезвычайных обстоятельствах сроки проведения работ по заготовке древесины могут быть продлены в установленном порядке.

### **2.1.12. Нормативы, параметры и сроки использования лесов для заготовки живицы**

Использование лесов для заготовки живицы осуществляется в соответствии со статьями 18 и 31 Лесного кодекса Российской Федерации и Правилами заготовки живицы, утвержденными Приказом Федерального агентства лесного хозяйства от 9 ноября 2020 года № 911 (далее - Правила заготовки живицы).

### **2.2.1. Фонд подсочки древостоев**

Фонд подсочки приведен в таблице 13 Площадь сосновых насаждений, которые могут находиться в подсочке, определяется исходя из размера десятикратной расчетной лесосеки в сосновых хозяйственных секциях. При современном уровне закупочных цен на живицу, подсочка может стать рентабельной при создании небольших комплексных предприятий, для которых подсочка не будет являться единственным родом деятельности.

Таблица 13

Фонд подсочки сосновых древостоев (площадь, га)

№ п/п	Показатели	Подсочка		
		целевое назначение лесов		
		защитные леса	эксплуатационные леса	итого
1.	Всего спелых и перестойных насаждений пригодных для подсочки:	-	10500	10500
1.1.	Из них: не вовлечены в подсочку	-	10500	10500
	нерентабельные для подсочки	-	10500	10500
2.	Ежегодный объем подсочки (исходя из расчетной лесосеки на 10 год действия регламента)	-	1050	1050

### **2.2.2. Виды подсочки**

Правила заготовки живицы предусматривают следующие виды подсочки:

- подсочка сосновых насаждений, проводимая, в зависимости от срока поступления их в рубку по трём категориям.

При проведении подсочки в сосновых насаждениях разрешается использовать стимуляторы выхода живицы.

Все стимуляторы выхода живицы применяются в виде водных растворов активных веществ и их смесей разной концентрации.

Стимуляторы выхода живицы должны применяться в соответствии с инструкциями по их применению.

- подсочка еловых насаждений является экономически нецелесообразной в силу отсутствия опыта подобных работ, деконцентрированности тех небольших площадей лесных насаждений, которые пригодны для проведения подсочки.

- подсочка лиственничных насаждений Лесным планом Архангельской области не предусмотрена из-за фактического отсутствия рубки древостоев с долей 3 и более единиц лиственницы, сохраняемых в Архангельской области с 1961 года.

- подсочка пихтовых насаждений Лесным планом Архангельской области не предусмотрена из-за фактического отсутствия рубки пихтовых древостоев, сохраняемых на территории Архангельской области с 1994 года.

- осмолподсочка сосны представляет собой подсочку низкобонитетных сосновых насаждений в целях получения барраса (загустевшей или затвердевшей живицы).

В осмолподсочку передаются спелые и перестойные сосновые насаждения V класса бонитета и ниже. Осмолподсочка осуществляется без химического воздействия.

### **2.2.3. Количество карр на дереве и ширина межкарровых ремней в зависимости от диаметра дерева**

Параметры подсочки (предельно допустимые значения ширины межкарровых ремней, количество карр, паузы вздымки, шага подновки, глубины подновки и желобка) приведены в приложениях № 2,4-7 к Правилам заготовки живицы.

При проведении подсочки с использованием серной кислоты в качестве стимулятора выхода живицы общая ширина межкарровых ремней увеличивается на 4 см.

В последний год перед рубкой сосновых насаждений допускается проведение подсочки с оставлением одного межкаррового ремня шириной не менее 10 см.

Карры располагаются равномерно по окружности ствола. Если разместить карры равномерно невозможно, минимальная ширина межкаррового должна быть не менее 10 см. Межкарровые ремни должны

закладываться только по здоровой части ствола дерева.

#### **2.2.4. Сроки использования лесов для заготовки живицы**

Сосновые лесные насаждения, назначенные в выборочные рубки, передаются в подсочку за 5 лет до первого приема рубки. Продолжительность проведения подсочки сосновых лесных насаждений зависит от продолжительности периода между рубками, но не может превышать 15 лет.

В разновозрастных сосновых лесных насаждениях, в которых предусматривается проведение выборочных рубок, подсочка может проводиться за 10 лет до проведения рубки. При этом должна проводиться подсочка только деревьев, подлежащих рубке в первый прием.

Продолжительность осмолподсочки насаждений, произрастающих на сухих почвах, составляет 8 лет, на заболоченных почвах - 4 года.

### **2.3. Нормативы, параметры и сроки использования лесов для заготовки и сбора недревесных лесных ресурсов**

Согласно статей 32 и 33 Лесного кодекса Российской Федерации и приказа Министерства природных ресурсов и экологии Российской Федерации от 28 июля 2020 года № 496 «Об утверждении Правил заготовки и сбора недревесных лесных ресурсов» (далее - Правил заготовки и сбора недревесных лесных ресурсов), заготовка недревесных лесных ресурсов включает заготовку пней, бересты, коры деревьев и кустарников, хворост, веточный корм, еловую, пихтовую, сосновую лапу, ели для новогодних праздников, мох, лесную подстилку, камыш, тростник и подобные лесные ресурсы.

Если заготовка и сбор недревесных лесных ресурсов представляют собой предпринимательскую деятельность, то они включают в себя несколько стадий: изъятие, хранение и вывоз соответствующих лесных ресурсов. Для реализации этих целей лесопользователи могут создавать необходимые объекты лесной инфраструктуры: лесные дороги, временные постройки (навесы, склады). Необходимо отметить, что при осуществлении данного вида лесопользования должно быть четко регламентировано применение технологий заготовки и сбора недревесных лесных ресурсов, исключающих их истощение.

Граждане в соответствии со статьей 11 Лесного кодекса Российской Федерации имеют право свободно и бесплатно пребывать в лесах и свободно для собственных нужд осуществлять заготовку и сбор недревесных лесных ресурсов.

В соответствии со статьей 33 Лесного кодекса Российской Федерации порядок заготовки и сбора гражданами недревесных лесных ресурсов для собственных нужд устанавливается органами государственной власти субъектов Российской Федерации.

Заготовка и сбор недревесных лесных ресурсов для собственных нужд

гражданами регулируется указанными выше нормативными актами и Областным законом от 27 июня 2007 года № 368-19-ОЗ «О реализации органами государственной власти Архангельской области государственных полномочий в сфере лесных отношений».

Заготовка и сбор гражданами недревесных лесных ресурсов для собственных нужд допускается в объемах, обеспечивающих своевременное восстановление лесных ресурсов и осуществляется вручную без применения механизированных и электрифицированных приспособлений.

### **2.3.1. Нормативы (ежегодные допустимые объемы) и параметры использования лесов для заготовки недревесных лесных ресурсов по видам**

На землях лесного фонда на ограниченных участках местные жители для собственных нужд традиционно ведут заготовку недревесных лесных ресурсов. Чаще всего это береста, кора деревьев, ивовый прут для изготовления товаров народного творчества и сувенирной продукции, заготавливают в необходимом количестве веточный корм, веники, ветви и кустарников для метел и плетения.

Заготовка пней (заготовка пневого осмола) ранее проводилась химлесхозами. С 1993 года, работы по заготовке пневого осмола предприятиями области прекращены.

В сельском хозяйстве области для обеспечения скота кормами применялся веточный корм. Древесная зелень, заготавливаемая из еловых и сосновых лап, содержащая хлорофилл, витамины и другие биологически активные соединения, использовалась как в свежем, так высушенном размолотом виде. Основными потребителями древесной зелени были животноводческие фермы совхозов и колхозов и в птицеводстве. На территории лесничества было налажено производство витаминной муки из древесной зелени на передвижных и стационарных установках. С сокращением поголовья скота и с разукрупнением сельскохозяйственных предприятий спрос на древесную зелень уменьшился. Технологическое оборудование для изготовления хвойно - витаминной муки заброшено.

В последнее время признано, что наиболее перспективным направлением использования древесной зелени является безотходная химическая переработка с получением биологически активных веществ кормового и лечебнопрофилактического назначения для использования их в медицине, ветеринарии, животноводстве, а также пищевой, парфюмерно-косметической и химической промышленности. Переработка древесной зелени является энергоемким производством и, несмотря на низкую стоимость сырья, проблемным в плане рентабельности.

Заготовка коры (ивового корья) на территории лесничества не производится. Заготовка ивового корья ранее применялась для выделки шкур животных, но, с переходом перерабатывающих заводов на современные технологии, потребности в этом сырье нет.

Заключение договоров аренды на заготовку пневого осмола осложняется тем, что они должны заключаться одновременно с использованием лесов для заготовки древесины.

Для расчетов объемов по заготовке недревесного лесного сырья принимались во внимание усредненные ежегодные прогнозные показатели по заготовке древесины.

Таблица 14

**Параметры использования лесов для заготовки недревесных  
лесных ресурсов**

№ п/п	Виды недревесных лесных ресурсов	Единицы измерения	Ежегодный допустимый объем заготовки
1	Пневой осмол	га	25
		скл. кбм.	302
2	Заготовка бересты	га	149
		тыс. т	0,19
3	Заготовка ивовой коры	га	794,5
		т	39,5
	Кора и луб (сосна, ель, береза, осина)	тыс. т	Кора: Сосна-9,2; ель-3,8; береза-26,4; осина-9,1
4	Заготовка хвороста	га	4185
		тыс.скл. м <sup>3</sup>	76,89
5	Заготовка веточного корма	га	382
		тыс. т.	11,77
6	Заготовка сосновых и еловых лап	га	4185
		тыс. т.	35,57
7	Заготовка елей для новогодних праздников	га	2324
8	Заготовка мха, лесной подстилки, опавших листьев	га	12534
9	Заготовка (выкопка) деревьев, кустарников на лесных участках	га	20935
10	Заготовка веников, ветвей и кустарников для метел и плетения	га	4185
11	Заготовка древесной зелени	га	4185

### **Заготовка пней**

Заготовка пневого осмола или иначе пнево-корневой древесины (ПКД) ведется для пополнения ресурсов канифольно-экстракционного производства.

Заготовка соснового пневого осмола допускается в течение всего года и разрешается в лесах любого целевого назначения, где она не может нанести ущерба насаждениям, подросту или молодняку: на сосновых вырубках, неудовлетворительно возобновившихся хвойными породами на свежих и сухих почвах; в сосновых и лиственных молодняках, на месте сосновых вырубок при давности не более 20 лет, а также в сосновых лесосеках ревизионного периода. Количество пней в хвойных и лиственных молодняках на сосновых вырубках принято исходя из норматива - 100 пн./га

(от 50 до 175 пн./га) согласно Общесоюзным нормативам для таксации лесов, утвержденных приказом Госкомлеса СССР от 28 февраля 1989 года № 38) (таблицы 190-193).

Заготовка пневого осмола не допускается в противоэрозионных лесах, на берегозащитных и почвозащитных участках лесов вдоль водных объектов, на склонах гор и оврагов, а также в молодняках с полнотой 0,8-1,0.

Заготовка пневого осмола может быть ограничена на площадях несомкнувшихся лесных культур, не достигших 3-х летнего возраста, созданных без подготовки почвы, а также в лесных культурах лиственницы, кедра.

По запасу пневого осмола к эксплуатационной площади относятся те выделы, на которых можно заготовить с 1 га не менее 2-3 скл. м<sup>3</sup> осмола. Диаметр ядра пня, с которого рекомендуется заготовка - 16 см и более.

Процесс созревания пневого осмола длится не менее 10 лет. За это время в пне разрушается малосмолистая (1,5-4%) заболонная часть, и увеличивается удельный вес ядровой древесины со смолистостью 6-21%. В зависимости от возраста пневый осмол делится на 5 классов спелости: I класс до 5 лет - молодой; II класс 6-10 лет - созревающий; III класс 11-15 лет - спелые, IV класс 16-20 лет, - перестойные.

Самый выгодный для заготовки созревший пневый осмол, как правило, зарастает густым молодняком, что значительно осложняет его доступность. Поэтому также как спелый, в ряде случаев следует использовать и свежий осмол, заготавливаемый на сплошных вырубках.

При заготовке пневого соснового осмола в молодняках необходимо обеспечить условия для максимально возможного сохранения молодого поколения леса и лесной обстановки.

На каждый арендный лесной участок составляется технологическая карта, в которой приводится распределение площадей по категориям возобновления хвойными породами, указываются установленные способы заготовки и трелевки пней, расположение дороги, трелевочных волоков, места складирования пневого осмола, намеченные меры по обеспечению сохранения лесной обстановки особо ценных участков молодняка, подроста и прочее. Число пней на 1 га (шт.), разрешаемое к заготовке, устанавливается в зависимости от наличия и состояния молодняка и подроста на вырубке.

Технологические коридоры для прохода осмолзаготовительных машин должны прокладываться, в первую очередь, по имеющимся коридорам, прогалинам и другим непокрытым лесом площадям, с учетом наименьшего повреждения подроста и молодняка хозяйственно ценных пород. На вырубках технологические коридоры прокладываются через 20 м. В лесных культурах технологические коридоры разрешается прокладывать только по междурядьям.

Ширина пасечных технологических коридоров принимается 2,5 м, магистральных - 4-5 м, площадь подпенной ямы при корчевке одного пня - 1,5 м<sup>2</sup>. Пасечные технологические коридоры прокладываются с расчетом

сохранения самых крупных экземпляров подроста и лучших биогрупп из хвойных пород.

Способ заготовки пневого осмола (ручной, тракторный, взрывной и так далее) оговаривается в договоре аренды. При заготовке пневого осмола механизированными способами, допускается занимать под технологические волокни не более 15 процентов площади, а общее повреждение и уничтожение молодняка естественного происхождения не должно превышать 20 процентов.

После заготовки осмола производится очистка площадей. Подпленные ямы глубиной более 1,0 м заравнивают.

Степень повреждения, количество погибших и сильно поврежденных деревцев определяется на волокнах и в межволоочной части путем закладки пробных площадок размером 20 м<sup>2</sup>. Общее количество площадок должно быть не менее 1 процента площади, пройденной осмолзаготовками.

Ежегодный допустимый объем заготовки пневого осмола рассчитан на основе распределения лесного фонда по категориям земель, средней таксационной характеристики спелых и перестойных сосняков, объема лесопользования и нормативов выхода пневого осмола.

### **Заготовка бересты**

Заготовка бересты допускается с растущих деревьев на отведенных в рубку лесных насаждениях за 1-2 года до рубки (за исключением деревьев, предназначенных для заготовки фанерного кряжа и спецсортиментов), а также со свежесрубленных деревьев на лесосеках при проведении сплошных и выборочных рубок.

Заготовка бересты с растущих деревьев производится в весенне-летний и осенний период без повреждения луба. При этом используемая для заготовки часть ствола не должна превышать половины общей высоты дерева.

Заготовка бересты с сухостойных и валежных деревьев производится в течение всего года.

Запрещается рубка деревьев для заготовки бересты.

Заготовка бересты населением для собственных нужд осуществляется в соответствии с Правилами заготовки и сбора недревесных лесных ресурсов.

Средний выход бересты в тоннах с одного кубометра заготовленной березовой древесины в возрасте рубки равен 0,0169 т/м<sup>3</sup>.

### **Заготовка коры и луба**

Заготовку ивового корья производят с деревьев тех видов ив, у которых в коре содержится не менее 7 процентов дубильных веществ (при влажности 16 процентов).

Для заготовки ивового корья пригодны кустарниковые ивы в возрасте 5 лет и старше, древовидные - 15 лет и старше. Ивовое корье заготавливается в весенне-летний период со срубленных стволиков (побегов), снимать кору с

растущих деревьев запрещается.

Заготовка коры ивы не проектируется на участках с повышенной опасностью эрозии, где ива играет почвоукрепляющую роль: на легко размываемых и выветриваемых грунтах, на склонах оврагов, на рекультивированных карьерах, а также на особо защитных участках, выделенных для охраны местообитаний бобра, редких и исчезающих видов растений животных и грибов. На территориях, взятых в аренду для нужд охотничьего хозяйства, заготовка ивового корья согласовывается с арендатором, оформившим договор аренды для этих целей.

Масса воздушно-сухого ивового корья определяется исходя из запаса древесины ивняков в расчетной лесосеке по Лесотаксационному справочнику по северо-востоку европейской части Российской Федерации 2012 года (далее - региональный лесотаксационный справочник) (табл. 4.3.14).

Заготовка ивовой коры для дубления кож в Архангельской области в промышленных масштабах в настоящее время не ведется. С развитием малого предпринимательства возможно оформление аренды участков лесного фонда на этот вид пользования.

Заготовка еловой коры для получения дубильных веществ, производится в процессе рубки на лесосеках, на нижних складах, а также во время окорки лесоматериалов. Выход дубильной коры с 1 м<sup>3</sup> заготовленной еловой древесины составляет в среднем 40 кг/м<sup>3</sup>.

Помимо сырья для дубильного экстракта, кора древесных пород может использоваться в качестве строительных и изоляционных материалов, удобрений и топлива. Последнее направление является наиболее перспективными и востребованным в ближайшее время.

### **Заготовка хвороста**

Заготовка хвороста осуществляется на лесосеках и в лесных насаждениях при уходе за лесом. Хворостом являются срезанные и опавшие тонкие стволы деревьев диаметром в комле до четырех сантиметров, а также вершины, сучья и ветви деревьев. Выход хвороста в скл. м<sup>3</sup> с 1 м<sup>3</sup> заготавливаемой стволовой древесины составляет по сосне - 0,089, ели - 0,06, березе - 0,115, осине - 0,11.

### **Заготовка валежника**

Валежник - лежащие на поверхности земли остатки стволов деревьев, сучьев, не являющиеся порубочными остатками в местах проведения лесосечных работ, и (или) образовавшихся вследствие естественного отмирания деревьев, при их повреждении вредными организмами, буреломе, снеговале.

При заготовке валежника осуществляется сбор лежащих на поверхности земли остатков стволов деревьев, сучьев, не являющихся порубочными остатками в местах проведения лесосечных работ, и (или) образовавшихся вследствие естественного отмирания деревьев, при их

повреждении вредными организмами, буреломе, снеговале.

Заготовка валежника осуществляется в течение всего года.

### **Заготовка веточного корма**

Веточным кормом называют ветви толщиной до 1,5 см, заготовленные из побегов некоторых лиственных и хвойных пород и предназначенные на корм скоту.

Для заготовки веточного корма используют ветви лиственных и хвойных (в основном, ели) пород. Заготавливают веточный корм из побегов лиственных пород в основном летом, хвойных пород - круглогодично.

Заготовка веточного корма производится со срубленных деревьев при проведении выборочных и сплошных рубок. Можно рекомендовать заготовку веточного корма и при уходе за лесом.

Выход веточного корма в тоннах с 1 м<sup>3</sup> заготавливаемой стволовой древесины составляет: по сосне - 0,059; ели - 0,156; березе - 0,2; осине - 0,2.

### **Заготовка еловых и сосновых лап**

Заготовка сосновых и еловых лап разрешается только со срубленных деревьев на лесосеках при проведении выборочных и сплошных рубок, а также допускается заготовка с деревьев, срубленных при проведении ухода за лесом. Не проектируется заготовка хвойной лапы в особо охраняемых территориях или их частях, где запрещены заготовка древесины и проведение ухода за лесом. Выход хвойной лапы в тоннах с 1 м<sup>3</sup> заготавливаемой стволовой древесины составляет: по сосне - 0,059; ели - 0,156.

### **Заготовка елей для новогодних праздников**

Заготовка елей производится на лесных участках, подлежащих расчистке (квартальные просеки, минерализованные полосы, противопожарные разрывы, трассы противопожарных и лесохозяйственных дорог и другие площади, где не требуется сохранения подроста и насаждений). Допускается заготовка новогодних елей при заготовке древесины, в том числе из вершинной части срубленных елей.

Заготовка елей для новогодних праздников гражданами в период с 30 ноября по 31 декабря осуществляется на лесных участках, подлежащих расчистке, и на других лесных участках, где не требуется сохранение подроста насаждений. Высота заготавливаемых елей не должна превышать более трех метров, а количество заготавливаемых деревьев не должно превышать одной ели на семью, или одиноко проживающего гражданина.

Заготовка сосновых и еловых лап для новогодних праздников осуществляется с растущих и срубленных деревьев на специальных плантациях и лесных участках, подлежащих расчистке в период с 30 ноября по 31 декабря вместо заготовки ели. Допускается заготовка не более 20 сосновых лап на семью или одиноко проживающего гражданина.

### **Заготовка мха, лесной подстилки, опавших листьев, камыша, тростника**

Заготовка мха, лесной подстилки, опавших листьев, камыша, тростника производится с целью их использования в качестве вспомогательного материала для строительства, а также корма и подстилки для сельскохозяйственных животных или приготовления компоста. При их заготовке не должен быть нанесен вред окружающей природной среде.

Способы и нормы заготовки мха определяются в договоре аренды.

Заготовка мха с помощью бензопил осуществляется только под контролем работников лесничества. С учетом времени восстановления мохового покрова, заготовка мха на одной и той же площади разрешается не чаще одного раза в пять лет, в количестве не более 50 процентов с 1 м<sup>2</sup>.

Заготовка мха гражданами для собственных нужд осуществляется на лесных участках площадью не более двух квадратных метров, при условии их чередования с лесными участками площадью не менее двух квадратных метров, на которых не осуществляется заготовка мха. Сбор мха должен производиться в конце летнего периода до наступления листопада.

Заготовка лишайников, растущих на почве, допускается только на участках, подлежащих расчистке до минерального слоя почвы.

Сбор лесной подстилки и опавшего листа разрешается производить на одной и той же площади не чаще одного раза в пять лет. Сбор подстилки должен производиться частично, без углубления на всю ее толщину.

Сбор подстилки должен производиться в конце летнего периода, но до наступления листопада, чтобы опадание листвы и хвои последнего года создало естественное удобрение лесной почвы.

Запрещается сбор мха и подстилки в лесах, выполняющих функции защиты природных и иных объектов.

### **Заготовка (выкопка) деревьев и кустарников на лесных участках.**

Заготовка (выкопка) деревьев на лесных участках может проводиться в хвойных насаждениях I класса возраста, в лиственных насаждениях II и III классов возраста.

Заготовка (выкопка) кустарников подлеска на лесных участках может проводиться в насаждениях с подлеском средней или высокой густоты и преобладанием в его составе заготавливаемого вида. Число оставшихся кустов заготавливаемого вида после выкопки не должно быть менее 1000 штук на гектар.

### **Заготовка веников, ветвей и кустарников для метел и плетения.**

Заготовка веников, ветвей и кустарников лиственных пород (береза, осина, ива и другие) для метел и плетения производится на лесных участках, подлежащих расчистке (квартальные просеки, противопожарные разрывы, трассы противопожарных и лесохозяйственных дорог, сенокосы, линии

электропередачи, зоны затопления, полосы отвода автомобильных дорог, железных дорог, трубопроводов и другие площади, где не требуется сохранения подроста и насаждений), а также со срубленных деревьев на лесосеках при проведении выборочных и сплошных рубок. Можно рекомендовать заготовку веников и при уходе за лесом.

### **Заготовка древесной зелени.**

К древесной зелени относятся листья, почки, хвоя и побеги хвойных и лиственных пород с диаметром до 8 мм у основания.

Заготовка древесной зелени для производства хвойно-витаминной муки разрешается только со срубленных деревьев на лесосеках при проведении выборочных и сплошных рубок. Можно рекомендовать заготовку древесной зелени и при уходе за лесом.

Наиболее перспективным направлением является безотходная химическая переработка с получением биологически активных веществ.

Переработка древесной зелени является энергоемким производством и проблемным в плане рентабельности, несмотря на низкую стоимость сырья.

Проектирование сбора и переработки древесной зелени осуществляется по отдельному договору с учетом экономических факторов или без них, соответственно техническому заданию. При проектировании необходимо учесть, что срок доставки и хранения древесной зелени от момента отделения от веток до переработки измеряются летом при плюсовой температуре 1 сутками для лиственных и 3 сутками для хвойных пород.

Анализ причин, сдерживающих развитие заготовки и сбора недревесных лесных ресурсов, показывает, что основным сдерживающим фактором является отсутствие мощностей по переработке, отсутствие дорог.

### **2.3.2. Сроки разрешенного использования лесов для заготовки и сбора недревесных лесных ресурсов**

Сроки использования лесов для заготовки и сбора недревесных лесных ресурсов изложены в приложении № 9 к настоящему лесохозяйственному регламенту.

### **2.4. Нормативы, параметры и сроки использования лесов для заготовки пищевых лесных ресурсов и сбора лекарственных растений**

Нормативы, параметры и сроки разрешенного использования лесов для заготовки пищевых лесных ресурсов и сбора лекарственных растений определены статьями 34 и 35 Лесного кодекса Российской Федерации и Правилами заготовки пищевых лесных ресурсов и сбора лекарственных растений, утвержденными приказом Министерства природных ресурсов и экологии Российской Федерации от 28 июля 2020 г. № 494 (далее - Правила заготовки пищевых лесных ресурсов и сбора лекарственных растений).

Согласно статье 34 Лесного кодекса Российской Федерации к пищевым лесным ресурсам относятся дикорастущие плоды, ягоды, орехи, грибы,

семена, березовый сок и подобные лесные ресурсы.

Закон Архангельской области от 27 июня 2007 г. № 368-19-ОЗ «О реализации органами государственной власти Архангельской области государственных полномочий в сфере лесных отношений» определяет порядок заготовки и сбора гражданами недревесных лесных ресурсов для собственных нужд.

Граждане имеют право свободно находиться в лесу и бесплатно заготавливать для собственных нужд дикорастущие ягоды, плоды, орехи, семена, березовый сок, а также собирать лекарственные растения в соответствии с действующим лесным законодательством.

#### **2.4.1. Нормативы, ежегодные допустимые объемы и параметры использования для заготовки пищевых лесных ресурсов и сбора лекарственных растений**

К пищевым лесным ресурсам относятся дикорастущие плоды, ягоды, грибы, семена, березовый сок и подобные лесные ресурсы. Заготовка пищевых лесных ресурсов и сбор лекарственных растений представляет собой предпринимательскую деятельность, связанную с изъятием, хранением и вывозом таких растений лесных ресурсов из леса.

Граждане и юридические лица осуществляют заготовку пищевых лесных ресурсов и сбор лекарственных растений на основании договора аренды лесного участка. Лица, которым предоставлено право использования лесов для заготовки пищевых лесных ресурсов и сбора лекарственных растений, должны применять способы и технологии, исключающие истощение лесных ресурсов.

Запрещается осуществлять заготовку и сбор грибов и дикорастущих растений, виды которых занесены в Красную книгу Российской Федерации, Красную книгу Архангельской области, или которые признаются наркотическими средствами.

Лица, арендующие лесные участки для заготовки лесных ресурсов и сбора лекарственных растений, имеют право:

- осуществлять использование лесов в соответствии с условиями договора;
- создавать при необходимости лесную инфраструктуру (лесные дороги, лесные склады и другие объекты);
- размещать на предоставленных лесных участках сушилки, грибоварни, склады и другие временные постройки.

В настоящее время на территории лесничества отсутствует система заготовительных пунктов, а также отсутствуют предприятия, занимающиеся глубокой переработкой ягод, грибов и лекарственных растений. Поэтому, значительные объемы заготавливаемых в области пищевых лесных ресурсов вывозятся в другие регионы в качестве сырья.

Другим фактором существенного ограничения пользования пищевых лесных ресурсов в коммерческих целях является экономическая

недоступность промысловых массивов. Отсутствие развитой транспортной инфраструктуры, особенно в северных районах области, и недостаток трудовых ресурсов (сборщиков) делает экономически нерентабельными заготовки даже тех видов ресурсов, объемы которых весьма внушительны (черники, морошки, клюквы, брусники, грибы и т.п.).

Кроме того, факторами, сдерживающими развитие использования этих ресурсов, являются слабая изученность ресурсов ягод, грибов и лекарственных растений, а также отсутствие прогнозных моделей урожайности этих ресурсов на Севере, в связи с временным и территориальным непостоянством грибной и ягодной продукции.

В таблице приведен возможный промысловый объем заготовки пищевых лесных ресурсов и сбора лекарственных растений на территории лесничества.

Объемы заготовки грибов, ягод, лекарственного сырья и березового сока установлены с учетом доступности участков.

Заготовка березового сока возможна при наличии условий для организации его переработки, консервации или сбыта в течение 3 дней. По этому условию реальные ресурсы березового сока превышают возможный годичный сбор.

Таблица 15

Параметры разрешенного использования лесов при заготовке пищевых лесных ресурсов и сборе лекарственных растений

Вид пищевых лесных ресурсов, лекарственных растений	Ед. изм.	Ежегодный допустимый объем
<b>Пищевые ресурсы</b>		
<b>Плоды и ягоды по видам:</b>		
Клюква	тн	281
Морошка	тн	243
Черника	тн	2267
Голубика	тн	22
Брусника	тн	430
<b>Грибы по видам:</b>		
Белый	тн	4
Груздь	тн	1
Подосиновик	тн	191
Подберезовик	тн	162
Масленок	тн	358
Волнушка розовая	тн	28
Волнушка серая	тн	51
Козляк	тн	11
Моховик	тн	62
Сыроежка	тн	184
<b>Древесные соки по видам:</b>		
Березовый сок	тыс. литр.	283
<b>Лекарственное сырье по видам:</b>		
Береза (почки)	тн	266
Мать-и-мачеха (цветы)	тн	0,048
Вахта трехлистная (листья)	тн	235
Брусника (листья)	тн	7731

Змеевик (корневища)	тн	61
Зверобой (трава)	тн	12
Пижма (цветы)	тн	0,01
Шиповник (плоды)	тн	69
Багульник (трава)	тн	200
Черемуха (плоды)	тн	2
Смородина (плоды)	тн	3

Биологический, промысловый и хозяйственный урожай пищевых ресурсов леса определяются по нормативам регионального лесотаксационного справочника. При определении доступных для сбора урожая участков, исключаются недоступные по транспортным условиям участки, крутые склоны, участки с низкими урожаями сырья, где его заготовка нерентабельна, а также участки, на которых недревесная продукция непригодна для использования вследствие химического или радиоактивного загрязнения территории.

#### **2.4.2. Сроки заготовки и сбора**

Заготовка березового сока допускается на участках спелого здорового леса не ранее чем за 5 лет до рубки. В подсочку назначают деревья диаметром на высоте груди 20 см и более. В насаждениях, где проводятся выборочные рубки, заготовка березового сока разрешается с деревьев, намеченных в рубку.

Технология подсочки приведена в пункте 17 Правил заготовки пищевых лесных ресурсов и сбора лекарственных растений.

#### **2.4.3. Нормативы количества высверливаемых каналов при заготовке древесных соков в зависимости от диаметра ствола деревьев и класса бонитета насаждения**

Заготовка березового сока допускается на участках спелого леса I-III классов бонитета с полнотой не менее 0,4 и количеством деревьев на 1 га не менее 200 штук не ранее чем за 5 лет до рубки с деревьев, имеющих на высоте 130 см от земли диаметр, ствола не менее 20 см.

При заготовке березового сока перед сверлением канала для стока сока часть грубой коры дерева снимают стругом или острым топором без повреждения луба. Каналы просверливаются буром после начала сокодвижения с некоторым уклоном для лучшего стока сока. Размеры канала для стока березового сока должны составлять в диаметре не более 1 см, по глубине не более 2 см (без учета толщины коры). Сверление канала производят на высоте 20-35 см от корневой шейки дерева. В тех случаях, когда на дереве делается два и больше подсочных отверстий, они располагаются на одной стороне ствола на расстоянии 8-15 см одного от другого.

Нормы нагрузки подсочки березовых насаждений при заготовке березового сока с учетом диаметра дерева на высоте 1,3 м:

20-22 см - 1 канал;

23-27 см	- 2 канала;
28-32 см	- 3 канала;
33 см и более	- 3 канала;

После окончания заготовки березового сока отверстие канала должно быть промазано живичной пастой или закрыто деревянной пробкой и замазано варом, садовой замазкой или глиной с известью для предупреждения заболевания дерева.

В последующие годы каналы сверлят на уровне каналов предыдущего года с интервалом не менее 10 см в ту или в другую сторону по окружности дерева.

Заготовка березового сока должна производиться способами, обеспечивающими сохранение качества древесины дерева.

Технология подсочки приведена в пункте 17 Правил заготовки пищевых лесных ресурсов и сбора лекарственных растений.

#### **2.4.4. Сроки использования лесов для заготовки пищевых лесных ресурсов и сбора лекарственных растений.**

Сроки использования лесов для заготовки и сбора пищевых лесных ресурсов оговариваются в договоре аренды лесного участка и утверждаются лесной декларацией, в соответствии с Правилами заготовки и сбора недревесных лесных ресурсов, конкретно по каждому виду заготавливаемого ресурса.

Заготовка дикорастущих ягод осуществляется при наступлении массового созревания урожая. Заготовка грибов осуществляется по мере их появления и охватывает примерно 3 месяца.

Период сбора зрелых ягод колеблется от 15-19 (черника, голубика) до 28-29 дней (клюква). Период сбора остальных видов ягод 21-24 дня.

В зависимости от биологических и экологических особенностей растений повторяемость урожайных лет различна. Так, у черники урожайные годы повторяются через 1-2 года, клюквы - 2, брусники и морошки 2-3 года.

Урожайи большинства видов грибов повторяются в среднем через год, белого гриба 2-3 года, груздя - через 3 года.

Большинство видов ягод созревают в августе. Морошка созревает во второй половине июля. Массовое созревание черники, клюквы наступает через 55-60 дней после массового цветения, брусники, голубики - через 50 дней, для остальных видов ягодников - через 40 дней.

Сбор и заготовка лекарственных растений (листьев, цветов, плодов, почек, корней, корневищ, клубней травянистых растений, кустарников и деревьев) должны производиться, способами, не наносящими вреда сырьевым растениям и в объемах, обеспечивающих своевременное воспроизводство их запасов.

Повторный сбор сырья лекарственных растений в одном и том же уголке допускается только после полного восстановления запасов сырья конкретного вида растения. При отсутствии данных о сроках ведения

повторных заготовок сырья для какого-либо вида лекарственного растения необходимо руководствоваться следующим:

- заготовка соцветий и надземных органов однолетних растений проводится на одной заросли один раз в два года;

- заготовка надземных органов многолетних растений - один раз в четыре - шесть лет;

- заготовка подземных органов большинства видов лекарственных растений - не чаще одного раза в пятнадцать - двадцать лет;

Сбор лекарственных растений включает в себя сбор растений в целом или их частей (травы, листьев, цветов, плодов, почек, корней, корневищ, клубней лесных насаждений и травянистых растений). Сбор надземных частей растений осуществляется в сухую погоду, после схода росы. Сбор растения целиком осуществляется в начале его цветения. Все надземные части растения без корней и корневищ (травы) собираются до начала цветения и в период цветения растения до начала развития плодов путем срезания острым инструментом надземной части растения на уровне нижних листьев. Выдергивание травы и обламывание ее руками не допускается.

Листья собираются в период бутонизации, цветения растения, иногда в период плодоношения путем обрывания руками в вертикальном направлении от основания стебля или надрезания острым инструментом черешков растения, у основания листовой пластинки. Сбор листьев до наступления цветения растения, повреждение кожицы стебля, а также оставление растения совсем без листьев не допускаются.

Цветки собираются в начале цветения растения, распутившиеся, но не отцветающие.

Почки собираются ранней весной в период их набухания до начала распускания. Крупные почки (сосновые) срезают с ветвей, мелкие (березовые) срезают вместе с ветками или обрывают. Сбор сосновых и березовых почек осуществляется с деревьев высотой более 2 метров.

Сбор корней, корневищ и клубней осуществляется осенью после прекращения в растении сокодвижения, когда начинают засыхать и опадать листья (после отмирания надземной части растения), путем их выкапывания. Допускается сбор корней, корневищ и клубней ранней весной до начала в растении сокодвижения (до появления надземных органов растения). Сбор корневищ болотных растений осуществляется после спада воды в болотах и по берегам рек. Корни и корневища деревьев и кустарников выкапываются на расстоянии не менее 10-12 см от ствола растения. Лекарственное сырье следует собирать лишь в сухую погоду. Лучшее время сбора с 8-9 до 16-17 часов.

Гриб чага (*Inonotus obliquus*) представляет собой стерильные наросты на деревьях лиственных пород, таких как вяз, ясень, клён, рябина, но чаще всего на берёзе и ольхе. Плодовое тело чаги имеет неправильную форму, распростёртое, в ширину достигает 30-40 см и более, в толщину - 10-15 см. Вес, учитывая его плотность и размеры, может быть достаточно

внушительным - от 1,5 до 5 кг. Чагу можно собирать круглый год, но лучше всего делать это весной, в апреле, или осенью, с сентября по ноябрь. Нельзя собирать чагу с сухих, поваленных или излишне старых деревьев. Нельзя брать наросты, находящиеся возле самой земли. Чагу надлежит срезать вертикально, возле самого ствола, параллельно ему. При заготовке чаги не допускается травмирование ствола дерева.

## **2.5. Нормативы, параметры и сроки использования лесов для осуществления видов деятельности в сфере охотничьего хозяйства**

Использование лесов для видов деятельности в сфере охотничьего хозяйства осуществляется в соответствии со статьей 36 Лесного кодекса Российской Федерации, Федеральным Законом от 24 апреля 1995 года №52-ФЗ «О животном мире», Федеральным Законом от 24 июля 2009 года № 209-ФЗ «Об охоте и о сохранении охотничьих ресурсов и о внесении изменений в отдельные законодательные акты Российской Федерации», Правилами охоты, утвержденными приказом Министерства природных ресурсов и экологии Российской Федерации от 24 июля 2020 года № 477 (далее - Правила охоты) и Указом Губернатора Архангельской области от 16 октября 2012 года № 152-у «Об определении видов разрешенной охоты и параметров осуществления охоты в охотничьих угодьях на территории Архангельской области (за исключением особо охраняемых территории федерального значения)».

В соответствии с целевым назначением на территории охотничьих угодий лесничества разрешаются следующие виды охоты:

- промысловая охота;
- любительская и спортивная охота;
- охота в целях осуществления научно-исследовательской деятельности, образовательной деятельности;
- охота в целях регулирования численности охотничьих ресурсов;
- охота в целях акклиматизации, переселения и гибридизации охотничьих ресурсов;
- охота в целях содержания и разведения охотничьих ресурсов в полувольных условиях или искусственно созданной среде обитания.

Сроки охоты определены Правилами охоты и параметрами осуществления охоты в охотничьих угодьях на территории Архангельской области утвержденными Указом Губернатора Архангельской области от 16 октября 2012 года № 152-у. Сроки охоты представлены в приложении № 10 к настоящему лесохозяйственному регламенту.

Охотничьи угодья занимают 1005,5 тыс. га и представлены следующими основными категориями: лесными, полевыми, водными, болотными и вырубками. Преобладающими являются лесные и болотные угодья, занимающие соответственно 75% и 24% от общей площади лесничества.

### **Категория - Лесные угодья.**

Светлохвойные молодняки. Характеризуется хорошими кормовыми и защитными условиями для лося, и частично для глухаря. Ценен, как источник зимних кормов для лосей. Для остальных животных имеет низкую оценку.

Темнохвойные молодняки. Обладают хорошими кормовыми и защитными свойствами для зайца - беляка.

Лиственные молодняки. Важнейшие зимние кормовые ресурсы для лося, а также и для зайца-беляка. С достаточно высокой плотностью населены тетеревом, белой куропаткой, несколько ниже - рябчиком. Однако с течением времени молодняки, как веточный корм, становятся для них недоступными, что вызывает перемещения и концентрацию этих животных на свежих вырубках, гарях, ветровалах.

Светлохвойные средневозрастные. Тип для большинства видов животных оценивается плохим качеством. Некоторое исключение составляет глухарь, начинающий заселять эти угодья. В урожайные годы, при наличии достаточного количества плодоносящих деревьев, бонитет может повышаться до среднего уровня для белки.

Темнохвойные средневозрастные. В годы, урожайные на семена хвойных пород, в этих насаждениях удерживается белка. Для обитания других животных данные угодья малопригодны.

Лиственные средневозрастные. Относятся к угодьям с наименьшей заселённостью охотничьими животными. Характеризуются низким качеством для млекопитающих, как из-за недостаточности кормовых запасов, так и из-за низких защитных свойств. При наличии полян, прогалин может быть заселён лосем, зайцем-беляком, тетеревом и рябчиком.

Светлохвойные старые. Угодья обладают хорошими качествами для глухаря, куницы, в урожайные на шишки годы - для белки.

Темнохвойные старые. С наивысшей плотностью населены куницей, рябчиком, глухарем. Оптимальными местами обитания данный тип угодий является для белки. В ельниках, как правило, находятся места отела лосей. Здесь же эти животные укрываются от зимних холодов, а также от преследования хищниками и охотниками.

Лиственные старые. Для большинства охотничьих животных угодья оценивается как средние по своим качествам. Для лося, зайца-беляка, куницы, тетерева, рябчика угодья обладают хорошими экологическими свойствами.

Лесные открытые угодья. Располагаясь участками в лесных массивах, эти угодья создают в них мозаичную структуру и разнообразие кормовых и защитных условий для обитания лося, куницы, лисицы, зайца-беляка, боровой дичи.

### **Категория - Полевые угодья**

Наибольшую ценность для охотничьих животных представляют пойменные луговые комплексы, зарастающие кустарником и древесными

породами. Здесь обитают барсук, лисица, горностай, ласка, заяц-беляк, лось, бобр, выдра, норка, встречается кабан, из пернатой дичи - тетерев, белая куропатка, гнездятся кулики и водоплавающие птицы.

### **Категория - Болота**

Оцениваются в основном, как места обитания куликов, уток, гусей (редко). Осенью, в урожайные годы, обширные площади ягодников являются кормовыми станциями многих зверей и птиц.

### **Категория - Водные угодья**

Водная растительность в прибрежной зоне до глубины одного метра представлена осокой, хвощем, стрелолистом, рогозом, цыкутой, белокопытником, калужницей. На более глубоких местах произрастает камыш, тростник, растения с плавающими листьями: жёлтая кубышка, белая кувшинка, рдесты, ряски. Среда обитания околводных животных: норки, выдры, бобра, ондатры, а также куликов и водоплавающей дичи.

#### **2.5.1. Перечень и нормы проведения биотехнических мероприятий**

Биотехнические мероприятия проводятся с целью улучшения условий обитания охотничьих животных, расширения видового многообразия охотничье-промысловой фауны и направлены на увеличение их численности.

Содержание биотехнических мероприятий, порядок их проведения устанавливаются уполномоченным федеральным органом исполнительной власти.

Рекомендуемый перечень и нормы проведения биотехнических мероприятий приведен в приложении № 11 к настоящему лесохозяйственному регламенту.

Биотехнические мероприятия - комплекс научно-обоснованных и апробированных практикой приёмов хозяйственной деятельности человека, направленных на увеличение продуктивности угодий через повышение численности и рациональное использование охотничьих животных. В современных условиях биотехния включает в себя улучшение условий обитания диких зверей и птиц путём создания более благоприятных гнездопригодных, кормовых и защитных свойств угодий, подкормки животных в тяжёлые периоды года, снижения числа хищников, ослабление негативного влияния деятельности человека.

Наиболее эффективны биотехнические мероприятия в угодьях среднего качества, в которых можно значительно повысить численность того или иного вида охотничьих животных. В хороших угодьях животные могут благополучно обитать и без помощи человека.

Проведение биотехнических мероприятий в закрепленных охотничьих угодьях обеспечивается юридическими лицами и индивидуальными предпринимателями, заключившими охотхозяйственные соглашения.

В настоящее время в лесничестве отдельные охотники выполняют на

своих участках простейшие биотехнические мероприятия с основной целью привлечения животных и обеспечения более успешных охот.

В лесничестве для увеличения продуктивности угодий целесообразно проводить следующие биотехнические мероприятия.

### **Лось**

Для этого вида рекомендуется устройство в основных местах обитания подкормочных площадок, (в подходящих угодьях - совместно с солонцами) из расчёта 1-2 площадки на 1000 га лесных угодий. Число площадок и солонцов зависит от численности обитающих на территории лесничества животных - обычно закладывается одна площадка на 3-5 голов.

Устройство солонцов и подкормочных площадок в первую очередь должно преследовать цель отвлечения животных из тех участков, где возможны их выходы на дороги, а также от участков, легкодоступных для браконьеров.

Необходимо следить, чтобы солонцы поддерживались, т. е. обновлялись круглый год. Особенно важна их роль в конце зимы и весной - в период беременности и появления лосят. Примерный расход соли на 1 солонец не менее 30 кг в год. На территории заказника планируемое расположение солонцов обязательно привязано к естественным или искусственным водоемам.

Порубка осинника в качестве подкормки лосей практически применяется во всех хозяйствах, где этот корм имеется в наличии. Эту работу следует проводить на протяжении всей зимы по мере использования лосями корма. Ранней осенью, до листопада, рекомендуется окольцовывать намеченные к зимней подрубке осины, что значительно повышает питательную ценность древесно-веточного корма. Следует отметить, что изучение этого способа зимней подкормки лосей показывает, что выход кормов с поваленных осин бывает практически ничтожным, поэтому этот метод ставит своей целью прикормить лосей в нужных для охраны животных местах.

Лоси к концу зимы (март) охотно поедают сено, поэтому выкладка его в угодьях позволяет лосям успешно существовать во вторую половину зимовки на определенной территории и не покидать ее пределы. Норма выкладки сена на 1 лося - 1 кг в сутки.

### **Бобр**

Популяция бобра в последние годы имеет устойчивую тенденцию к расширению ареала и возрастанию плотности поселения вида. Его поселения отмечены на всех естественных водоемах, а также на каналах осушительной мелиорации. Местами прослеживается вредящая деятельность бобров - подтопление ими ценных участков леса и сельскохозяйственных угодий, запруживание водоотводящих придорожных канав, сооружение плотин на реках, что препятствует миграциям рыбы и продукции иной аквакультуры. Популяция бобра нуждается в регулировании (ограничении) численности.

### **Заяц-беляк**

Планируется подрубка осинника для зимней подкормки и устройство солонцов в основных местах обитания. Как показывает практика этой работы в охотничьих хозяйствах, этот способ подкормки прост и достаточно эффективен. Заяц-беляк с поваленных осин использует в корм в несколько раз больше древесной массы, чем лось, так как кроме скусывания побегов, он обгладывает кору вплоть до самых тонких ветвей.

Расчёт количества подкормочных площадок следует делать исходя из следующего: одна площадка на 300-500 га. На площадках обязательно делается солонец.

### **Боровая дичь**

Для птиц достаточно естественных порхалищ и галечников, кроме того, они дополнительно созданы при строительстве лесовозных дорог. На этих дорогах, пересекающих лесные массивы во всех направлениях, летом птицы устраивают порхалища, а осенью и весной в массе вылетают для сбора гастролитов. Однако некоторые дороги интенсивно зарастают травой и молодняками, поэтому нуждаются в расчистке, чтобы птицы могли самостоятельно устраивать порхалища и собирать камушки.

Искусственное сооружение порхалищ и галечников целесообразно в местах, где птиц необходимо отвлечь от дорог, интенсивно используемых браконьерами. Данное мероприятие не потребует больших затрат, поскольку на территории помимо существующих сохранилось много полузаброшенных старых лесных дорог и троп. На них выполняют простейшие работы по обновлению порхалищ и галечников - при помощи лопаты разрыхляют слежавшийся грунт, или насыпают холмики 5-10 см высоты.

При наличии средств и достаточной рабочей силы сооружаются капитальные порхалища и галечники закрытого типа, действующие более долгое время, как в течение сезона, так и в течение нескольких лет. В этом случае из веток или непромокаемого материала над искусственными порхалищами и галечниками сооружаются навесы для поддержания их в сухом состоянии. Также в порхалища добавляют золу, которая способствует очищению перьевого и кожного покрова птиц от паразитов.

Порхалища и галечники в большом количестве создаются попутно с проведением механизированных лесохозяйственных работ (вспашка под посадки лесных культур, минерализация почвы, создание противопожарных полос, ремонт мелиоративных каналов.).

Создание кормовых полей с посевами трав и зерновых культур для боровой дичи не планируется.

### **Водоплавающая дичь**

Биотехнические мероприятия для водоплавающей дичи рекомендуется проводить с целью улучшения научно-познавательных, эстетических и рекреационных качеств территории. По берегам рек планируется устройство искусственных укрытий - шалашиков из травы, кустарника, домиков из досок, развешиваются дуплянок для гоголей, лутка, крохалея и других

дуплогнездящихся птиц. На поверхности воды сооружаются островки из сплавин, тростника, при их отсутствии на водоеме - плотики из бревен. Часть этих сооружений прикрепляются к берегу, часть остается свободно плавающими. Эти островки используют птицы, как для устройства гнезд, так и для отдыха, что уменьшает вероятность их гибели от хищников и снижает воздействие фактора беспокойства.

### **2.5.2. Перечень разрешенных для размещения объектов охотничьей инфраструктуры**

Перечень объектов, относящихся к охотничьей инфраструктуре, утвержден распоряжением Правительства Российской Федерации от 11 июля 2017 года № 1469-р. Охотничья инфраструктура включает в себя охотничьи базы, егерские кордоны, вольеры, питомники диких животных, ограждения для содержания и разведения охотничьих ресурсов в полувольных условиях и искусственно созданной среде обитания.

Содержание охотничьей инфраструктуры в закрепленных охотничьих угодьях обеспечивается юридическими лицами и индивидуальными предпринимателями, заключившими охотхозяйственные соглашения.

### **2.6. Нормативы, параметры и сроки использования лесов для ведения сельского хозяйства**

Использование лесов для ведения сельского хозяйства осуществляется в соответствии со статьей 38 Лесного кодекса Российской Федерации и и Правилами использования лесов для ведения сельского хозяйства, утвержденными Приказом Министерства природных ресурсов и экологии Российской Федерации от 2 июля 2020 года № 408 (далее – Правила использования лесов для ведения сельского хозяйства).

Леса могут использоваться для ведения сельского хозяйства (сенокосения, выпаса сельскохозяйственных животных, пчеловодства, северного оленеводства, товарной аквакультуры (товарного рыбоводства), выращивания сельскохозяйственных культур и иной сельскохозяйственной деятельности).

#### **2.6.1. Сведения о площадях лесных участков, на которых возможно сенокосение, выпас сельскохозяйственных животных, пчеловодство, северное оленеводство, мараловодство, выращивание сельскохозяйственных культур и иной сельскохозяйственной деятельности, рыбоводство, а также соответствующие нормативы (допустимые объемы)**

Ведение сельского хозяйства разрешено на всей территории лесничества со следующими ограничениями:

в лесах, расположенных в водоохранных зонах, запрещается ведение сельского хозяйства, за исключением сенокосения и пчеловодства.

в границах прибрежных защитных полос запрещаются распашка

земель, выпас сельскохозяйственных животных и организация для них летних лагерей, ванн.

на особо защитных участках лесов запрещается ведение сельского хозяйства, за исключением сенокосения и пчеловодства. Сенокосение и пчеловодство запрещается на заповедных лесных участках, а также участков лесов с наличием реликтовых и эндемичных растений и участков лесов - мест обитания редких и находящихся под угрозой исчезновения диких животных;

запрещено ведение сельского хозяйства в границах особо охраняемых природных территорий, лесов, имеющих научное или историческое значение (генетический резерват), зеленой зоны (кроме сенокосения и пчеловодства, а также возведения изгородей в целях сенокосения и пчеловодства).

Лица, использующие леса для ведения сельского хозяйства на условиях аренды или постоянного (бессрочного) пользования, обязаны разработать проект освоения лесов.

В случае предоставления права лесопользователю на долгосрочное использование сенокосных и пастбищных угодий, на него возлагается обязанность проведения мероприятий по улучшению сенокосов и пастбищ, что отражается в договоре аренды. Кроме того, владельцы скота обязаны огораживать прогоны, пастбища и другие территории в целях избежания потрав лесных культур, питомников и других ценных участков леса.

Важное значение сенокосение имеет для нужд охотничьего хозяйства в районе расположения лесничества. Регулярное прокашивание участков лесных сенокосов препятствует зарастанию древесно-кустарниковой растительностью участков открытых угодий в лесу - важнейших кормовых станций тетерева, зайца-беляка, лося, кабана, лисицы и других охотничье-промысловых животных. Следовательно, данный вид использования лесов имеет положительное значение для ведения охотничьего хозяйства.

Для выпаса сельскохозяйственных животных используются нелесные земли, а также необлесившиеся лесосеки, редины, прогалины и другие, не покрытые лесной растительностью земли до проведения в них лесовосстановления.

К пастбищам относятся безлесные земли, фактически используемые для пастбы скота, происхождение которых различно. Чаще всего это пустыри, возникшие на месте старых задерневших вырубок, нижних складов. Качество лесных пастбищ, как кормовых угодий невысокое. В растительном покрове преобладают грубо стебельные травы и мохово-кустарничковая растительность. Степень зарастания пастбищ кустарниками составляет 30 - 50 процентов.

Вред, причиняемый пастьбой скота природным комплексам, заключается в повреждении древесной растительности и ухудшении лесорастительных условий. Повреждение скотом древесной растительности выражается в гибели под копытами всходов древесных пород, обкусывании и обламывании боковых, а нередко и верхушечных побегов, оглаживании коры, поранении корней и стволов деревьев. Ухудшение при пастьбе скота

условий среды, в которой растет лес, заключается в уплотнении тяжелых глинистых почв, измельчении рыхлых песчаных почв, повреждении и гибели напочвенного покрова, эрозии обнаженной почвы, гибели мхов и лишайников, обеднению травяного покрова.

Пастьба скота крайне неблагоприятна для охотничье-промысловых животных, обитающих в лесах. Кардинальным средством предотвращения отрицательных последствий выпаса скота является его полный запрет на всей территории, где ведется лесохотничье хозяйство.

На лесных участках, предоставленных для ведения сельского хозяйства, допускается размещение ульев и пасек, возведение изгородей, навесов и других временных построек (статья 38 Лесного кодекса Российской Федерации).

Дефицит медоносных угодий и климатические факторы не способствуют организации пчеловодства в лесничестве. Хороших медоносов под пологом леса мало. Среди медоносных растений наибольшей, медопродуктивностью обладает кипрей. Однако кипрейные вырубки и кипрейно-паловые гари невелики по площади, разбросаны в разных частях лесничества не имеющих подъездов по лесовозным и дорогам общего пользования и к тому же недолговечны.

Лесные участки для размещения ульев и пасек предоставляются в первую очередь на опушках леса, прогалинах и других, не покрытых лесной растительностью землях.

Промышленное пчеловодство в районе расположения лесничества не ведется, а любительское пчеловодство у жителей района не получило широкого распространения.

Для выращивания сельскохозяйственных культур и иной сельскохозяйственной деятельности используются нелесные земли, а также необлесившиеся лесосеки, прогалины и другие не покрытые лесной растительностью земли до проведения на них лесовосстановления.

Для выращивания сельскохозяйственных культур в районе расположения лесничества достаточно земель сельскохозяйственного назначения. Использование лесов для выращивания сельскохозяйственных культур производится не будет.

К рыбоводству относится разведение и увеличение рыбных запасов в водоемах. На территории лесничества имеется большое количество водоемов, где может быть организовано их использование для рыборазведения.

Граждане и юридические лица могут осуществлять рыболовство в целях рыбоводства, воспроизводства и акклиматизации водных биоресурсов. Наиболее перспективным видом для рыбоводства можно отнести разведение форели в водоемах.

По подсчетам специалистов, фермерское рыбоводство в водоемах является дорогостоящим. Если же оно осуществляется в естественных водоемах, подобная деятельность вполне окупает себя. Работ по

рыборазведению в районе расположения лесничества не производилось, и нет достаточного опыта по выполнению этого вида работ.

### 2.6.2. Параметры использования для ведения сельского хозяйства

Использование территории лесничества для ведения сельского хозяйства в соответствии с требованиями, приведенными в предыдущем разделе и имеющимися угодьями, приведено в таблице 16.

Таблица 16

Параметры использования лесов для ведения сельского хозяйства

№ п/п	Виды пользования	Единица измерения	Ежегодный допустимый объем
1	Использование пашни	га	-
2	Сенокошение	га/тонн	1207/1808
3	Пастьба скота	га/голов	-
	а) в лесу	га/голов	15322/3831
	б) на выгонах, пастбищах	га/голов	-
4	Пчеловодство		
	а) медоносы:		
	ива	га	-
	травы	га	1207
	б) медопродуктивность:		
	ива	кг/га	150
	травы	кг/га	350
	в) возможное к содержанию количество пчелосемей	Количество пчелосемей	по потребности
5	Оленеводство	га/голов	-

### Использование лесов для сенокошения

Для сенокошения используются нелесные земли, а также необлесившиеся лесосеки, прогалины и другие непокрытые лесной растительностью земли до проведения на них лесовосстановления.

В необходимых случаях для сенокошения могут использоваться пригодные для этой цели участки малоценных насаждений, не намеченные под реконструкцию.

В современных условиях удовлетворение потребности местного населения и районных организаций в сенокосных угодьях идет за счет неиспользуемых сельхозугодий.

В случае предоставления права лесопользователю на долгосрочное использование сенокосных и пастбищных угодий, на него возлагается обязанность проведения мероприятий по улучшению сенокосов.

Важное значение сенокошение имеет для осуществления видов деятельности в сфере охотничьего хозяйства в районе расположения лесничества. Регулярное прокашивание участков лесных сенокосов препятствует зарастанию древесно-кустарниковой растительностью участков открытых угодий в лесу - важнейших кормовых стадий тетерева, зайца-беляка, лося, кабана, лисицы и других охотничье - промысловых животных. Однако раннее выкашивание травы приводит к резкому сокращению

биомассы беспозвоночных животных и травянистых кормов и ухудшению условий обитания выводков тетеревов. Для зайца-беляка и копытных, поедающих цветки и верхушечные части травянистых растений, рано выкашиваемые сенокосы также теряют свою ценность.

#### **Использование лесов для выпаса сельскохозяйственных животных**

Для выпаса сельскохозяйственных животных используются нелесные земли, а также необлесившиеся вырубки, редины, прогалины и другие, не покрытые лесной растительностью земли до проведения на них лесовосстановления.

К пастбищам относятся безлесные земли, фактически используемые для пастьбы скота. Происхождение их различно. Чаще всего это пустыри, возникшие на месте старых задерневших вырубок, нижних складов. Качество лесных пастбищ как кормовых угодий невысокое. В растительном покрове преобладают грубостебельные травы и мохово-кустарничковая растительность. Степень зарастания пастбищ кустарниками - 30-50%.

Повреждение скотом древесной растительности выражается в гибели под копытами всходов древесных пород, обкусывании и обламывании боковых, а нередко и верхушечных побегов, оглаживании коры, поранении корней и стволов деревьев. Ухудшение при пастьбе скота лесорастительных условий, заключается в уплотнении тяжелых глинистых почв, измельчении рыхлых песчаных почв, повреждении и гибели напочвенного покрова, эрозии обнаженной почвы, гибели мхов и лишайников, обеднению травяного покрова.

Пастьба скота крайне неблагоприятна для охотничье-промысловых животных, обитающих в лесах.

Кардинальным средством предотвращения отрицательных последствий выпаса скота является его полный запрет на всей территории, где используются леса для осуществления видов деятельности в сфере охотничьего хозяйства.

#### **Пчеловодство**

Дефицит медоносных угодий и климатические факторы не способствуют организации пчеловодства в лесничестве. Хороших медоносов под пологом леса мало. Среди медоносных растений наибольшей медопродуктивностью обладает кипрей. Однако кипрейные вырубки и кипрейно-паловые гари невелики по площади, разобщены, не имеют подъездов по лесовозным дорогам и дорогам общего пользования и, к тому же, недолговечны.

Промышленное пчеловодство в районе расположения лесничества не ведется, а любительское не получило широкого распространения у жителей района. Стационарные пасеки у местных жителей размещаются среди пашен, пастбищ и приречных лугов. Стационарные пасеки не могут быть обеспечены взятком в течение всего пчеловодного сезона и поэтому будут убыточны.

Постоянное размещение ульев и пасек в лесу нецелесообразно, однако

временное кочующих пасек, в период цветения кипрея или других медоносов вполне возможно. Задача передвижных пасек приблизить их к местам медосбора.

Лесные участки для размещения ульев и пасек предоставляются в первую очередь на опушках леса, прогалинах и других непокрытых лесной растительностью землях. Расчеты, выполненные по медопродуктивности угодий лесничества, носят ориентировочный характер, так как не учитывают климатические факторы, влияющие на медосбор.

### **Выращивание сельскохозяйственных культур и иная сельскохозяйственная деятельность**

Лесохозяйственным регламентом использование территории лесничества для выращивания сельскохозяйственных культур разрешается только при отсутствии возможности использования для этих целей земель сельскохозяйственного назначения, земель поселений, земель водного фонда и земель запаса.

Для выращивания сельскохозяйственных культур и иной сельскохозяйственной деятельности используются нелесные земли, а также необлесившиеся лесосеки, прогалины и другие, не покрытые лесной растительностью земли до проведения на них лесовосстановления. При этом химические и биологические препараты применяются в соответствии с Федеральным законом от 19.07.1997 № 109-ФЗ «О безопасном обращении с пестицидами и агрохимикатами».

### **Рыбоводство**

Отрасль, занимающаяся разведением и увеличением рыбных запасов в водоемах.

На территории лесничества имеется большое количество водоемов - озер различной величины, где может быть организовано использование водоемов для рыборазведения.

Граждане и юридические лица могут осуществлять рыболовство в целях рыбоводства, воспроизводства и акклиматизации водных биоресурсов. Наиболее перспективным видом для рыбоводства можно отнести разведение форели в водоемах.

По подсчетам специалистов, фермерское рыбоводство в водоемах является дорогостоящим. Если же оно осуществляется в естественных водоемах, подобная деятельность вполне окупает себя.

## **2.7. Нормативы, параметры и сроки использования лесов для осуществления научно-исследовательской и образовательной деятельности**

Использование лесов для научно-исследовательской и образовательной деятельности осуществляется в соответствии с Правилами использования лесов для осуществления научно-исследовательской деятельности, образовательной деятельности, утвержденными Приказом Федеральной службы лесного хозяйства от 27 июля 2020 года № 487.

Использование лесов для осуществления научно-исследовательской деятельности включает в себя осуществление экспериментальной или теоретической деятельности, направленной на получение новых знаний об экологической системе леса, проведение прикладных научных исследований, направленных на применение этих знаний для достижения практических целей и решения конкретных задач в области использования, охраны, защиты, воспроизводства лесов.

К использованию лесов для осуществления образовательной деятельности относятся создание и использование на лесных участках полигонов, опытных площадок для изучения природы леса, обучения методам таксации леса, технологии рубок лесных насаждений, работ по охране, защите, воспроизводству лесов и других мероприятий в области изучения, использования, охраны, защиты, воспроизводства лесов, иных компонентов природы, объектов необходимой лесной инфраструктуры, для закрепления на практике у обучающихся специальных знаний и навыков.

При использовании лесов для осуществления научно-исследовательской деятельности, образовательной деятельности допускаются создание и использование на лесных участках полигонов, опытных площадок для проведения научных исследований изучения природы леса, обучения в области использования, охраны, защиты, воспроизводства лесов с объектами необходимой лесной инфраструктуры.

В соответствии с пунктом 2 статьи 40 Лесного кодекса Российской Федерации для осуществления научно-исследовательской деятельности, образовательной деятельности лесные участки предоставляются государственным учреждениям, муниципальным учреждениям в постоянное (бессрочное) пользование, другим научным организациям, образовательным организациям - в аренду. Использование лесов для научно-исследовательской деятельности, образовательной деятельности осуществляется в соответствии с настоящим лесохозяйственным регламентом и проектом освоения лесов.

Земли, нарушенные при использовании лесов для научно-исследовательской деятельности, образовательной деятельности, подлежат рекультивации в срок не более одного года после завершения работ.

Сроки разрешенного использования лесов для осуществления научно-исследовательской и образовательной деятельности:

В случае необходимости в заявляемую площадь могут включаться участки лесного фонда различных категорий защитности, проведение в которых научных экспериментов и научно-исследовательских работ оправдано.

При проведении краткосрочных экспериментов участкам лесного фонда не придается статус защитных лесов, при проведении фундаментальных и долгосрочных научных исследований участкам лесного фонда придается статус защитных лесов, особо защитных участков лесов или лесов, имеющих научное или историческое значение.

Основными видами практики студентов высших учебных заведений, обучающихся по основным образовательным программам высшего профессионального образования, являются: учебная, производственная, включая преддипломную практику.

Важным элементом образовательной деятельности, направленным на решение вопроса экологической грамотности нынешнего и будущего поколений граждан России, является создание школьных лесничеств.

Школьное лесничество - добровольное объединение школьников как внеклассная форма воспитания у учащихся любви к природе родного края, формирования трудовых умений и навыков в области лесоводства, лесовосстановления и лесоразведения, охраны природы и рационального природопользования, осуществления подготовки к сознательному выбору профессии. Движение школьных лесничеств очень важно с воспитательной и пропагандистской точек зрения, оно помогает школьникам войти в мир окружающей природы, узнать её, понять и полюбить, сформировать бережное отношение к лесу. Кроме того, работники лесного хозяйства России в своей деятельности большое внимание уделяют передаче своего опыта подрастающему поколению. Школьные лесничества являются одной из эффективных форм получения подрастающим поколением профессиональных знаний и опыта в области лесоводческой деятельности, а также трудового воспитания молодого поколения. Школьники могут быть задействованы в охране лесов от пожаров, профилактике лесонарушений, проведении лесокультурных работ, уходах за молодняками, сборе семенного материала, лекарственных трав, работе в лесных питомниках. Дополнительных ограничений на использование лесов создание школьных лесничеств не налагает. Программа развития движения школьных лесничеств утверждена Приказом Федерального агентства лесного хозяйства от 16 апреля 2012 года № 145.

Для популяризации лесного хозяйства рекомендуется создание (возобновление работы) школьных лесничеств при всех участковых лесничествах.

Организация школьных лесничеств связана с системой общего и дополнительного образования, наличием среди работников лесничества специалистов, имеющих педагогические навыки. Главным в деятельности школьного лесничества является воспитание бережного отношения к лесу, получение профессиональных навыков.

## **2.8. Нормативы, параметры и сроки использования лесов для осуществления рекреационной деятельности**

Леса могут использоваться для осуществления рекреационной деятельности в целях организации отдыха, туризма, физкультурно-оздоровительной и спортивной деятельности в соответствии со статьей 41 Лесного кодекса Российской Федерации и Правилами использования лесов для осуществления рекреационной деятельности, утвержденными Приказом

Министерства природных ресурсов и экологии Российской Федерации от 9 ноября 2020 года № 908.

Для осуществления рекреационной деятельности лесные участки предоставляются государственным учреждениям, муниципальным учреждениям в постоянное (бессрочное) пользование, другим лицам - в аренду.

Для осуществления рекреационной деятельности в целях организации отдыха, туризма, физкультурно-оздоровительной и спортивной деятельности лица, использующие леса, могут организовывать туристические станции, туристические тропы и трассы, проведение культурно-массовых мероприятий, пешеходные, велосипедные и лыжные прогулки, конные прогулки (верхом и/или на повозках), занятия изобразительным искусством, познавательные и экологические экскурсии, спортивные соревнования по отдельным видам спорта, специфика которых соответствует проведению соревнований в лесу, физкультурно-спортивные фестивали и тренировочные сборы, а также другие виды организации рекреационной деятельности.

На лесных участках, предоставленных для осуществления рекреационной деятельности, подлежат сохранению природные ландшафты, объекты животного мира, растительного мира, водные объекты.

### **2.8.1. Нормативы использования лесов для осуществления рекреационной деятельности (допустимая рекреационная нагрузка по типам ландшафтов и другое)**

При определении размеров лесных участков, выделяемых для осуществления рекреационной деятельности, необходимо руководствоваться оптимальной рекреационной нагрузкой на лесные экосистемы при соблюдении условий минимизации ущерба лесным насаждениям и окружающей среде. Нормы допустимых рекреационных нагрузок на лесные площади, приведены в Справочнике «Общесоюзные нормативы для таксации лесов».

### **2.8.2. Перечень кварталов и (или) частей кварталов зоны рекреационной деятельности, в том числе перечень кварталов и (или) их частей, в которых допускается возведение физкультурно-оздоровительных, спортивных и спортивно-технических сооружений**

При осуществлении рекреационной деятельности в лесах не допускается повреждение лесных насаждений, растительного покрова и почв за пределами предоставленного лесного участка, захламливание площади предоставленного лесного участка и прилегающих территорий за пределами предоставленного лесного участка бытовым мусором, иными видами отходов, проезд транспортных средств и иных механизмов по произвольным, неустановленным маршрутам.

При определении размеров лесных участков, выделяемых для осуществления рекреационной деятельности, необходимо руководствоваться

оптимальной рекреационной нагрузкой на лесные экосистемы при соблюдении условий ненанесения ущерба лесным насаждениям и окружающей среде.

### **2.8.3. Функциональное зонирование территории на зоны рекреационной деятельности**

Функциональное зонирование территории осуществляется, как правило, в лесопарковых частях лесов зеленых зон. Принимая во внимание низкую рекреационную нагрузку на леса лесничества, функциональное зонирование территории не производилось.

### **2.8.4. Перечень временных построек на лесных участках и нормативы их благоустройства**

В целях проведения благоустройства предоставленных лесных участков лица, использующие леса для осуществления рекреационной деятельности, осуществляют размещение временных построек и уход за лесами на основании проекта освоения лесов.

Благоустройство территории осуществляется созданием и ремонтом дорожно-тропиночной сети, устройством площадок и мест отдыха различного назначения, размещение объектов архитектуры малых форм, посадкой декоративных деревьев и кустарников и другими мероприятиями, повышающими рекреационную ценность территории.

Перечень объектов, не связанных с созданием лесной инфраструктуры для осуществления рекреационной деятельности в защитных лесах, относящихся к категориям лесов, выполняющих функции защиты природных и иных объектов, утвержден распоряжением Правительства Российской Федерации от 27 мая 2013 года № 849-р.

Размещение временных построек, физкультурно-оздоровительных, спортивных и спортивно-технических сооружений допускается, на участках, не занятых деревьями и кустарниками, а при их отсутствии - на участках, занятых наименее ценными лесными насаждениями, в местах, определенных в проекте освоения лесов.

В целях строительства объектов для осуществления рекреационной деятельности в лесах допускается проведение рубок лесных насаждений на основании проекта освоения лесов.

### **2.8.5. Параметры и сроки использования лесов для осуществления рекреационной деятельности**

Параметры и сроки разрешенного использования лесов для осуществления рекреационной деятельности устанавливаются для конкретной территории в правоустанавливающих документах и проектах освоения лесов после проведения дополнительных обследований.

## **2.9. Нормативы, параметры и сроки использования лесов для создания лесных плантаций и их эксплуатации**

Леса могут использоваться для создания лесных плантаций и их эксплуатации в соответствии со статьей 42 Лесного кодекса. Под плантацией понимается лесной участок, выделенный для выращивания культур специального назначения целевых пород, за счет которых обеспечивается получение древесины с заданными характеристиками. Создание лесных плантаций и их эксплуатация представляют собой предпринимательскую деятельность, связанную с выращиванием лесных насаждений целевых пород с заданными характеристиками. На лесных плантациях проведение рубок лесных насаждений и осуществление подсочки лесных насаждений допускается без ограничений.

По климатическим условиям создание лесных плантаций в Архангельской области возможно в южных лесничествах области, где в естественных условиях имеются насаждения хвойных 1а-2-го классов бонитета. В лесоводственном отношении лесные плантации необходимо закладывать в лучших лесорастительных условиях или на землях, вышедших (запущенных) из-под сельхозпользования. Площадями для плантаций могут служить 1-2-летние сплошные вырубki. Максимальный размер одного поля плантаций - 100 га.

В числе комплекса факторов и условий, обеспечивающих высокую продуктивность лесосырьевых плантаций и сокращение сроков получения урожаев древесины, ведущее значение имеют:

- приуроченность создаваемых плантаций к определенным эдафотопам и почвам, к участкам не подверженным поздневесенним и летним заморозкам;
- максимально возможное использование естественного плодородия почв, щадящая обработка почвы;
- устранение или снижение до минимума отрицательного (негативного) влияния экологических факторов;
- использование посадочного материала заданного качества, лучше крупномерного с пропорциональным соотношением надземной части и корней, обеспечивающего высокую приживаемость и интенсивный рост в первые же годы после посадки;
- осуществление акций по селекции выращиваемых деревьев, призванной обеспечить формирование заданных сортиментов и запаса древесины главным образом за счет деревьев-лидеров с усиленной энергией роста;
- выращивание плантаций в режиме определенной густоты и при дифференцированных оборотах рубки в зависимости от запланированных сортиментов;
- эффективное регулирование на плантациях оптимального состава растений живого напочвенного покрова;
- запроектированная и выполняемая эффективная защита

плантационных культур от сопутствующих древесных и кустарниковых растений;

- эффективная защита плантаций от вредителей и болезней леса.

Невыполнение или некачественное выполнение перечисленных условий приводит к тому, что плантационные культуры не соответствуют по своим характеристикам заданным параметрам. Происходит зарастание листовыми породами и формирование, в лучшем случае, смешанных насаждений.

Нормативы и параметры закладки лесосеменных плантаций определяются Стандартом отрасли ОСТ 56-74-96 «Плантации лесосеменные основных лесообразующих пород», утвержденным приказом Федеральной службы лесного хозяйства России от 20 июня 1996 года № 102.

Работы по закладке лесных плантаций в лесничестве не проводились и не планируются.

## **2.10. Нормативы, параметры и сроки использования лесов для выращивания лесных плодовых, ягодных, декоративных растений и лекарственных растений**

Выращивание лесных плодовых, ягодных, декоративных растений, лекарственных растений на землях лесного фонда регламентируются статьей 39 Лесного кодекса Российской Федерации и Правилами использования лесов для выращивания лесных плодовых, ягодных, декоративных растений, лекарственных растений, утвержденных Приказом Министерства природных ресурсов и экологии Российской Федерации от 28 июля 2020 года № 497.

Использование лесов, в целях создания лесных плантаций допускается только в эксплуатационных лесах, за исключением особо защитных участков.

Использование лесов для выращивания лесных плодовых, ягодных, декоративных растений, лекарственных растений может ограничиваться или запрещаться в соответствии со статьей 27 Лесного кодекса Российской Федерации.

Для выращивания лесных плодовых, ягодных декоративных растений, лекарственных растений используют в первую очередь нелесные земли из состава земель лесного фонда, а также необлесившиеся лесосеки, прогалины и другие, не покрытые лесной растительностью земли, на которых невозможно естественное возобновление леса до посадки на них лесных культур; земли, подлежащие рекультивации (выработанные торфяники и другие).

Для выращивания лесных плодовых, ягодных, декоративных, лекарственных растений под пологом леса, могут использоваться участки малоценных насаждений, не намеченные под реконструкцию.

В результате многолетнего сравнительного изучения коллекции древесных интродуцентов СевНИИЛХ выделены перспективные деревья и кустарники для использования их в лесохозяйственном производстве в качестве технических, пищевых, лекарственных и декоративных растений.

Ассортимент древесных растений, рекомендуемый для использования для нужд лесного хозяйства при создании питомников, участков и плантаций хозяйственно-ценных древесных растений включает 112 наименований из них: 46 древесных видов и 66 кустарников.

Для выращивания декоративных растений могут использоваться следующие виды пород: лиственница сибирская, черемуха обыкновенная, калина обыкновенная, рябина обыкновенная, можжевельник обыкновенный.

### **2.11. Нормативы, параметры и сроки использования лесов для выращивания посадочного материала лесных растений (саженцев, сеянцев)**

Выращивание посадочного материала лесных растений (саженцев, сеянцев) на землях лесного фонда регламентируются Лесным кодексом Российской Федерации и Правилами использования лесов для выращивания посадочного материала лесных растений (саженцев, сеянцев), утвержденными приказом Министерства природных ресурсов и экологии Российской Федерации от 22 июля 2020 года № 469.

Права и обязанности лиц, использующих леса для выращивания посадочного материала лесных растений (саженцев, сеянцев) изложены в Правилах использования лесов для выращивания посадочного материала лесных растений (саженцев, сеянцев).

Для выращивания посадочного материала лесных растений (саженцев, сеянцев) используют, в первую очередь, не покрытые лесом земли из состава земель лесного фонда, а также необлесившиеся лесосеки, прогалины и другие, не покрытые лесной растительностью земли в эксплуатационных лесах, за исключением особо защитных участков.

Для выращивания посадочного материала лесных растений (саженцев, сеянцев) используются улучшенные и сортовые семена лесных растений или, если такие семена отсутствуют, нормальные семена лесных растений. Не допускается применение нерайонированных семян лесных растений, а также семян лесных растений, посевные и иные качества которых не проверены.

Нормативы и параметры для выращивания посадочного материала лесных растений (саженцев, сеянцев) определяются Федеральным законом от 17 декабря 1997 года № 149-ФЗ «О семеноводстве», Стандартами отрасли ОСТ 56-74-96 «Плантации лесосеменные основных лесообразующих пород» и ОСТ 56-35-96 «Участки лесные семенные постоянные основных лесообразующих пород. Основные требования, закладка и формирование».

### **2.12. Нормативы, параметры и сроки использования лесов для осуществления геологического изучения недр, разведки и добычи полезных ископаемых**

Использование лесов для осуществления геологического изучения недр, разведки и добычи полезных ископаемых производится в соответствии с Законом Российской Федерации «О недрах» от 21 февраля 1992 года №

2395-1, статьями 21 и 43 Лесного кодекса Российской Федерации.

В соответствии со статьей 19 Закона Российской Федерации от 21 февраля 1992 года № 2395-1 «О недрах» собственники земельных участков, землепользователи, землевладельцы и арендаторы земельных участков имеют право, по своему усмотрению, в их границах осуществлять, без применения взрывных работ, добычу общераспространенных полезных ископаемых, не числящихся на государственном балансе, а так же строительство подземных сооружений для своих нужд на глубину до пяти метров, устройство и эксплуатацию бытовых колодцев и скважин на первый водоносный горизонт, не являющийся источником централизованного водоснабжения, в порядке, устанавливаемом соответствующими органами исполнительной власти субъектов Российской Федерации.

Порядок использования собственниками земельных участков, землепользователями, землевладельцами, арендаторами земельных участков для собственных нужд, имеющих в границах земельных участков для собственных общераспространенных полезных ископаемых и подземных вод на территории Архангельской области утвержден постановлением Правительства Архангельской области от 13 сентября 2017 года № 360-пп.

Для выполнения работ по осуществлению геологического изучения недр, разведки и добычи полезных ископаемых, лесные участки, находящиеся в государственной или муниципальной собственности, предоставляются в аренду.

На основании разрешений органов государственной власти, органов местного самоуправления в пределах их полномочий, определенных в соответствии со статьями 81-84 Лесного кодекса Российской Федерации, допускается выполнение работ по геологическому изучению недр на землях лесного фонда без предоставления лесного участка, если выполнение таких работ не влечет за собой проведение рубок лесных насаждений и возведения объектов капитального строительства.

Использование лесных участков для выполнения работ по осуществлению геологического изучения недр, разведки и добычи полезных ископаемых, проводится в соответствии с Лесным планом субъекта Российской Федерации и лесохозяйственным регламентом лесничества.

При использовании лесов для выполнения работ по осуществлению геологического изучения недр, разведки и добычи полезных ископаемых, на землях лесного фонда допускается строительство, реконструкция и эксплуатация объектов, не связанных с созданием лесной инфраструктуры, в соответствии со статьей 21 Лесного кодекса Российской Федерации.

В целях размещения объектов, связанных с выполнением работ по осуществлению геологического изучения недр, разведки и добычи полезных ископаемых, используются, прежде всего, нелесные земли, а при отсутствии на лесном участке таких земель - участки невозобновившихся вырубок, гарей, пустырей, прогалины, а также площади, на которых произрастают низкополнотные и наименее ценные лесные насаждения.

Использование иных лесных участков для указанных целей допускается в случае отсутствия других вариантов возможного размещения объектов, связанных с выполнением работ по осуществлению геологического изучения недр, разведки и добычи полезных ископаемых.

На лесных участках, предоставленных в аренду для выполнения работ по осуществлению геологического изучения недр, разведки и добычи полезных ископаемых, рубка лесных насаждений осуществляется в соответствии с проектом освоения лесов.

В целях обеспечения безопасности граждан и создания необходимых условий для эксплуатации объектов, связанных с выполнением работ по осуществлению геологического изучения недр, разведки и добычи полезных ископаемых, в том числе в охранных зонах указанных объектов, осуществляется использование лесов для проведения выборочных рубок и сплошных рубок деревьев, кустарников, лиан без предоставления лесных участков.

Обустройство объектов, связанных с выполнением работ по осуществлению геологического изучения недр, разведки и добычи полезных ископаемых, должно исключать развитие эрозионных процессов на занятой и прилегающей территории.

Земли, нарушенные или загрязненные при использовании лесов в целях выполнения работ по осуществлению геологического изучения недр, разведки и добычи полезных ископаемых, подлежат рекультивации после завершения работ в соответствии с проектом рекультивации.

В соответствии со статьей 92 Лесного кодекса РФ государственный кадастровый учет лесных участков осуществляется в соответствии с Федеральным законом от 24 июля 2007 года № 221-ФЗ «О государственном кадастре недвижимости». Кадастровый учет и ведение государственного кадастра недвижимости осуществляются федеральным органом исполнительной власти, уполномоченным в порядке, установленном Конституцией Российской Федерации и Федеральным конституционным законом от 17 декабря 1997 года № 2-ФКЗ «О Правительстве Российской Федерации», в области государственной регистрации прав на недвижимое имущество и сделок с ним, кадастрового учета и ведения государственного кадастра недвижимости — органом кадастрового учета.

Проведение кадастрового учета лесного участка обязательно, если он предоставляется гражданину или юридическому лицу в безвозмездное срочное пользование; в аренду; в постоянное пользование; при купле-продаже лесных насаждений; при переоформлении аренды.

### **2.13. Нормативы, параметры и сроки использования лесов для строительства и эксплуатации водохранилищ и иных искусственных водных объектов, а также гидротехнических сооружений и специализированных портов**

Использование лесов для строительства и эксплуатации водохранилищ,

иных искусственных водных объектов, а также гидротехнических сооружений, специализированных портов осуществляется в соответствии со статьями 21 и 44 Лесного кодекса Российской Федерации, Водным кодексом Российской Федерации.

Лесные участки используются для строительства и эксплуатации водохранилищ, иных искусственных водных объектов, а также гидротехнических сооружений, специализированных портов в соответствии с водным законодательством.

Лесные участки предоставляются гражданам, юридическим лицам в соответствии со статьей 9 Лесного кодекса Российской Федерации для строительства водохранилищ, иных искусственных водных объектов, а также гидротехнических сооружений и специализированных портов.

#### **2.14. Нормативы, параметры и сроки использования лесов для строительства, реконструкции, эксплуатации линейных объектов**

Использование лесов для выполнения работ по строительства, реконструкции, эксплуатации линейных объектов осуществляется в соответствии со статьями 21 и 45 Лесного кодекса Российской Федерации и Правилами использования лесов для строительства, реконструкции, эксплуатации линейных объектов, утвержденными приказом Министерства природных ресурсов и экологии Российской Федерации от 7 июля 2020 года № 434.

Лесные участки, которые находятся в государственной или муниципальной собственности и на которых расположены линейные объекты, предоставляются на правах, предусмотренных статьей 9 Лесного кодекса, гражданам, юридическим лицам, имеющим в собственности, безвозмездном пользовании, аренде, хозяйственном ведении или оперативном управлении такие линейные объекты.

В целях строительства линейных объектов используются, прежде всего, нелесные земли, а при отсутствии на лесном участке таких земель - участки невозобновившихся вырубок, гарей, пустырей, прогалины, а также площади, на которых произрастают низкополнотные и наименее ценные лесные насаждения.

Осуществление строительства, реконструкции и эксплуатации линейных объектов должно исключать развитие эрозионных процессов на занятой и прилегающей территории.

При использовании лесов в целях строительства, реконструкции и эксплуатации автомобильных и железных дорог исключаются случаи, вызывающие нарушение поверхностного и внутрипочвенного стока вод, затопление или заболачивание лесных участков вдоль дорог.

На лесных участках, предоставленных в аренду или постоянное бессрочное пользование в целях строительства, реконструкции линейных объектов использование лесов осуществляется в соответствии с проектом освоения лесов.

В целях использования линейных объектов, обеспечения их безаварийного функционирования и эксплуатации, в целях обеспечения безопасности граждан и создания необходимых условий для эксплуатации линейных объектов, в том числе в охранных зонах линейных объектов (в том числе в целях проведения аварийно-спасательных работ) гражданами, юридическими лицами, имеющими в собственности, безвозмездном пользовании, аренде, хозяйственном ведении или оперативном управлении линейные объекты, осуществляются:

а) прокладка и содержание в безлесном состоянии просек вдоль и по периметру линейных объектов.

Ширина просеки для линий электропередачи определяется в соответствии с требованиями и размерами охранных зон воздушных линий электропередачи, предусмотренными пунктом «а» Приложения к Правилам установления охранных зон объектов электросетевого хозяйства и особых условий использования земельных участков, расположенных в границах таких зон, утвержденных постановлением Правительства Российской Федерации от 24 февраля 2009 года № 160:

110 кВ - 20 м;

150, 220 кВ - 25 м;

300, 500 кВ - 30 м;

750 кВ - 40 м;

1150 кВ - 55 м;

б) обрезка крон, вырубка и опиловка деревьев, высота которых превышает расстояние по прямой от дерева до крайней точки линейного объекта, сооружения, являющегося его неотъемлемой технологической частью, или крайней точки его вертикальной проекции, увеличенное на 2 метра;

в) вырубка сильноослабленных, усыхающих, сухостойных, ветровальных и буреломных деревьев, угрожающих падением на линейные объекты.

В целях обеспечения безопасности граждан и создания необходимых условий для эксплуатации линейных объектов, в том числе в охранных зонах линейных объектов, осуществляется использование лесов для проведения выборочных рубок и сплошных рубок деревьев, кустарников, лиан без предоставления лесных участков.

По всей ширине охранных зон линейных объектов на участках с нарушенным почвенным покровом при угрозе развития эрозии должна проводиться рекультивация земель с посевом трав и (или) посадкой кустарников на склонах.

Лица, осуществляющие использование лесов в целях строительства, реконструкции и эксплуатации линейных объектов, обеспечивают:

регулярное проведение очистки просеки, примыкающих опушек леса, искусственных и естественных водотоков от захламления строительными, лесосечными, бытовыми и иными отходами, от загрязнения отходами

производства, токсичными веществами;

восстановление нарушенных производственной деятельностью лесных дорог, осушительных канав, дренажных систем, шлюзов, мостов, других гидромелиоративных сооружений, квартальных столбов, квартальных просек;

принятие необходимых мер по устранению аварийных ситуаций, а также ликвидации их последствий, возникших по вине указанных лиц.

### **2.15. Нормативы, параметры и сроки использования лесов для переработки древесины и иных лесных ресурсов**

Правила использования лесов для переработки древесины и иных лесных ресурсов утверждены Приказом Министерства природных ресурсов и экологии Российской Федерации от 28 июля 2020 года № 495.

В соответствии с частью 2 статьи 46 Лесного кодекса Российской Федерации для переработки древесины и иных лесных ресурсов лесные участки, находящиеся в государственной или муниципальной собственности, предоставляются гражданам и юридическим лицам в аренду.

В случае если федеральными законами допускается осуществление переработки древесины и иных лесных ресурсов федеральными государственными учреждениями, лесные участки, находящиеся в государственной собственности, могут предоставляться этим учреждениям для указанной цели в постоянное (бессрочное) пользование.

Для переработки древесины и иных лесных ресурсов создается лесоперерабатывающая инфраструктура (объекты переработки заготовленной древесины, биоэнергетические объекты и объекты вспомогательной инфраструктуры).

В целях размещения объектов лесоперерабатывающей инфраструктуры используются, прежде всего, нелесные земли, а при отсутствии на лесном участке таких земель - участки невозобновившихся вырубок, гарей, пустырей, прогалины, а также площади, на которых произрастают низкополнотные и наименее ценные лесные насаждения.

Использование иных лесных участков для указанных целей допускается в случае отсутствия других вариантов возможного размещения указанных объектов.

Земли, которые использовались для строительства, реконструкции и (или) эксплуатации объектов, не связанных с созданием лесной инфраструктуры, подлежат рекультивации.

На лесных участках с нарушенным почвенным покровом при угрозе развития эрозии должна проводиться рекультивация земель с посевом трав и (или) посадкой кустарников.

### **2.16. Нормативы, параметры и сроки использования лесов для религиозной деятельности**

Лесные земли могут использоваться религиозными организациями для

осуществления религиозной деятельности в соответствии с Федеральным законом от 26 сентября 1997 года №125-ФЗ «О свободе совести и о религиозных объединениях» и статьями 27, 47 Лесного кодекса Российской Федерации. Предоставление религиозным организациям лесных участков для осуществления религиозной деятельности осуществляется в безвозмездное срочное пользование. На лесных участках, предоставленных для осуществления религиозной деятельности, допускается возведение зданий, строений, сооружений религиозного и благотворительного назначения.

## **2.17. Требования к охране, защите и воспроизводству лесов**

### **2.17.1. Требования к мерам пожарной безопасности в лесах, охране лесов от загрязнения радиоактивными веществами и иного негативного воздействия**

Охрана лесов от пожаров осуществляется в соответствии с Федеральным законом от 21 декабря 1994 года № 69-ФЗ «О пожарной безопасности», Лесным кодексом Российской Федерации; Правилами пожарной безопасности в лесах, утвержденными постановлением Правительства Российской Федерации от 7 октября 2020 года № 1614 (далее - Правила пожарной безопасности в лесах), а также в соответствии с Приказом Федерального агентства лесного хозяйства от 5 июля 2011 года № 287 «Об утверждении классификации природной пожарной опасности лесов и классификации пожарной опасности в лесах в зависимости от условий погоды», Приказом Федерального агентства лесного хозяйства от 9 октября 2013 года № 288 «О применении региональных классов пожарной опасности в лесах, в зависимости от условий погоды».

Правилами пожарной безопасности в лесах установлены единые требования к обеспечению пожарной безопасности в лесах, которые обязательны для исполнения, как органами государственной власти и местного самоуправления, так и юридическими лицами, и гражданами.

Правилами пожарной безопасности в лесах предусмотрены требования пожарной безопасности в лесах при проведении рубок лесных насаждений, заготовке живицы, переработке лесных ресурсов, осуществлении рекреационной деятельности, эксплуатации автомобильных и железных дорог, добыче торфа, выполнении работ по геологическому изучению недр и разработке месторождений полезных ископаемых, строительстве, и эксплуатации линейных объектов, а также требования к пребыванию граждан в лесах.

Перед началом пожароопасного сезона юридические лица, осуществляющие использование лесов, обязаны провести инструктаж своих работников, а также участников массовых мероприятий, проводимых ими в лесах, о соблюдении требований правил пожарной безопасности, а также о способах тушения лесных пожаров.

Граждане при пребывании в лесах обязаны соблюдать требования пожарной безопасности. В случае обнаружения лесного пожара на лесном

участке немедленно обязаны сообщить об этом в специализированную диспетчерскую службу и принять все возможные меры по недопущению распространения лесного пожара. Оказывать содействие лесничествам при тушении лесных пожаров. Пребывание граждан в лесах может быть запрещено или ограничено в целях обеспечения пожарной безопасности в лесах в соответствии с законодательством Российской Федерации.

Порядок запрещения или ограничения пребывания граждан в лесу в целях обеспечения пожарной безопасности в лесах определен Порядком ограничения пребывания граждан в лесах и въезда в них транспортных средств, проведения в лесах определенных видов работ в целях обеспечения пожарной безопасности в лесах и Порядком ограничения пребывания граждан в лесах и въезда в них транспортных средств, проведения в лесах определенных видов работ в целях обеспечения санитарной безопасности в лесах, утвержденным Приказом Министерства природных ресурсов и экологии Российской Федерации от 6 сентября 2016 года № 457.

В целях обеспечения пожарной безопасности в лесах осуществляется:

- противопожарное обустройство лесов, в том числе строительство, реконструкция и содержание дорог противопожарного назначения, посадочных площадок для самолетов и вертолетов, используемых в целях проведения авиационных работ по охране и защите лесов, прокладке просек, противопожарных разрывов;

- создание систем, средств, предупреждения и тушения лесных пожаров (пожарная техника и оборудование, пожарное снаряжение), содержание этих систем, средств, а также формирование запасов горюче-смазочных материалов на период высокой пожарной опасности;

- мониторинг пожарной опасности в лесах;
- разработка планов тушения лесных пожаров;
- тушение лесных пожаров;
- иные меры пожарной безопасности в лесах.

Противопожарное обустройство лесов и создание систем, средств, предупреждения и тушения лесных пожаров на лесных участках, предоставленных в аренду и постоянное (бессрочное) пользование, осуществляется лесопользователями на основании проекта освоения лесов.

Объемы мероприятий по противопожарному обустройству лесов, проектируются в соответствии с Нормативами противопожарного обустройства лесов, утвержденными Приказом Федерального агентства лесного хозяйства от 27 апреля 2012 года № 174.

Противопожарное обустройство лесов на лесных участках, предоставленных в постоянное (бессрочное) пользование, в аренду осуществляется лицами, использующими леса на основании проекта освоения лесов (статья 53.1 Лесного кодекса Российской Федерации).

В соответствии со статьей 19 Лесного кодекса Российской Федерации мероприятия по охране, защите, воспроизводству лесов осуществляются органами государственной власти, органами местного самоуправления в

пределах их полномочий, определенных в соответствии со статьями 81-84 настоящего Кодекса, или использующими леса в соответствии с настоящим Кодексом лицами.

В соответствии с Правилами пожарной безопасности в лесах и Приказом Министерства природных ресурсов и экологии Российской Федерации от 28 марта 2014 года № 161 «Об утверждении видов средств предупреждения и тушения лесных пожаров, нормативов обеспеченности данными средствами лиц, использующих леса, норм наличия средств предупреждения и тушения лесных пожаров при использовании лесов» все лесопользователи должны иметь противопожарную технику и оборудование.

Пожарная опасность лесов определяется их природными особенностями и степенью антропогенного воздействия, прежде всего посещаемостью людей. От типа леса зависит состав, количество и распределение по площади лесных горючих материалов, а также в значительной степени содержание влаги в этих материалах.

Классификация природной пожарной опасности лесов и классификация пожарной опасности в лесах в зависимости от условий погоды утверждены Приказом Федерального агентства лесного хозяйства от 5 июля 2011 года № 287. Классификация пожарной опасности в лесах в зависимости от условий погоды определяет степень вероятности (возможности) возникновения и распространения лесных пожаров на соответствующей территории в зависимости от метеорологических условий, влияющих на пожарную опасность лесов.

Для целей классификации (оценки) применяется комплексный показатель, характеризующий метеорологические (погодные) условия.

В зависимости от величины комплексного показателя устанавливается класс пожарной опасности в лесах в зависимости от условий погоды.

Комплексный показатель определяется ежедневно по состоянию на 12-14 часов.

Класс пожарной опасности устанавливается согласно Приказу Федерального агентства лесного хозяйства от 9 октября 2013 года № 288 «О применении региональных классов пожарной опасности в лесах, в зависимости от условий погоды». Распределение площади лесничества по классам пожарной опасности приведено в приложении 13.

Распределение земель лесного фонда по способам мониторинга пожарной опасности в лесах и зоны осуществления авиационных работ по охране лесов утверждено Приказом Федерального агентства лесного хозяйства от 5 августа 2020 года № 753 «Об установлении лесопожарного зонирования земель лесного фонда и признании утратившим силу приказа Федерального агентства лесного хозяйства от 7 июня 2018 № 468».

Ежегодно до начала пожароопасного сезона, осуществляется разделение (корректировка) территории лесничества на зоны мониторинга и районы тушения лесных пожаров, с учетом состояния дорог, мостов, взлётно-посадочных полос (аэропортов) для вертолетов и самолетов, вновь созданных

объектов лесной инфраструктуры необходимых для осуществления мероприятий по охране лесов от пожаров.

Порядок осуществления мониторинга пожарной опасности в лесах и лесных пожаров утвержден Приказом Министерства природных ресурсов и экологии Российской Федерации от 23 июня 2014 года № 276.

Мониторинг пожарной опасности в лесах и лесных пожаров включает в себя:

- 1) наблюдение за пожарной опасностью в лесах и лесными пожарами;
- 2) организацию системы обнаружения и учета лесных пожаров, системы наблюдения за их развитием с использованием наземных, авиационных или космических средств;
- 3) организацию патрулирования лесов;
- 4) прием и учет сообщений о лесных пожарах, а также оповещение населения и противопожарных служб о пожарной опасности в лесах и лесных пожарах специализированными диспетчерскими службами.

Обнаружение лесных пожаров и наблюдение за их развитием с использованием наземных средств (наземное патрулирование, наблюдение с пожарных наблюдательных пунктов (вышек, мачт, павильонов и других наблюдательных пунктов) осуществляются в населенных пунктах, где расположены городские леса; территориях с развитой, используемой в течение всего пожароопасного сезона (вне зависимости от погодных условий), дорожной сетью и водными путями, а также на лесных участках, имеющих общую границу с населенными пунктами и объектами инфраструктуры.

Наземное патрулирование лесов осуществляется:

при I классе пожарной опасности в лесах в зависимости от условий погоды - в местах проведения огнеопасных работ и в местах массового отдыха граждан, пребывающих в лесах;

при II классе пожарной опасности в лесах в зависимости от условий погоды - не менее одного раза в период с 11 до 17 часов на лесных участках, отнесенных к I и II классам природной пожарной опасности лесов, а также в местах, указанных в подпункте 1 настоящего пункта;

при III классе пожарной опасности в лесах в зависимости от условий погоды - не менее двух раз в период с 10 до 19 часов на лесных участках, отнесенных к I, II и III классам природной пожарной опасности лесов, а также в местах, указанных в подпунктах 1 и 2 настоящего пункта;

при IV классе пожарной опасности в лесах в зависимости от условий погоды - не менее трех раз в период с 8 до 20 часов по каждому маршруту патрулирования на всей территории использования наземных средств наблюдения;

при V классе пожарной опасности в лесах в зависимости от условий погоды - в течение светлого времени суток на всей территории использования наземных средств наблюдения, при этом на лесных участках, отнесенных к I, II и III классам природной пожарной опасности лесов -

круглосуточно.

Наземное патрулирование осуществляется по маршрутам наземного патрулирования лесов, утвержденным в плане тушения лесных пожаров на территории соответствующего лесничества, лесопарка.

Обнаружение лесных пожаров и наблюдение за их развитием с использованием авиационных средств (авиационное патрулирование) осуществляются в зоне осуществления лесоавиационных работ, а также на основании решения уполномоченного органа исполнительной власти субъекта Российской Федерации, осуществляющего переданные ему полномочия в области лесных отношений, в границах территории, признанной зоной чрезвычайной ситуации в лесах, возникшей вследствие лесных пожаров.

Авиационное патрулирование осуществляется в соответствии с Порядком организации и выполнения авиационных работ по охране и защите лесов, утвержденным Приказом Министерства природных ресурсов и экологии Российской Федерации от 15 ноября 2016 года № 597.

Обнаружение лесных пожаров и наблюдение за их развитием с использованием космических средств (специализированной автоматизированной информационной системы дистанционного зондирования Земли) осуществляется в лесах, расположенных на землях лесного фонда.

Прием сообщений о лесных пожарах осуществляется посредством средств связи (телефонной, мобильной, электронной и иных). Прием сообщений от граждан посредством телефонной связи осуществляется через единый телефонный номер, функционирование которого обеспечивает Федеральное агентство лесного хозяйства.

Оповещение населения о пожарной опасности в лесах и лесных пожарах производится органом исполнительной власти субъекта Российской Федерации, в том числе путем размещения информации в информационно телекоммуникационной сети Интернет. Обновление информации производится ежедневно в течение пожароопасного сезона.

Главным критерием при определении границ района наземной охраны является расчетная возможность доставки средств пожаротушения и людей к месту пожара в течение 3-х часов.

Основой борьбы с лесными пожарами является лесопожарная профилактика. Усилия работников лесничества должны быть направлены на проведение систематической разъяснительной работы среди населения перед началом и вовремя пожароопасного сезона на улучшение наблюдения за лесом, на противопожарное устройство территории, на создание пожароустойчивых насаждений.

Для проведения разъяснительной работы среди населения должны широко использоваться печать, радио, телевидение, кино, беседы на предприятиях и в организациях, в школах, клубах, библиотеках, детских лагерях и в местах лесозаготовок. Важное место в комплексе

предупредительных мероприятий должно отводиться средствам наглядной агитации: организации выставок и агитвитрин, вывешиванию предупредительных аншлагов и агитплакатов, устройству мест отдыха и курения.

Система противопожарных барьеров должна обеспечивать разделение пожароопасных хвойных лесов на изолированные друг от друга блоки площадью до 5-10 тыс. га. Для этого в лесничестве достаточно естественных барьеров: рек, болот, участков лиственных насаждений, а также таких искусственных барьеров, как: трассы автомобильных дорог, широкие зимники, трассы линий электропередачи.

Сеть барьеров, препятствующих распространению огня, намечается с таким расчетом, чтобы в случае возникновения пожар не получил значительного распространения и ущерб от него был минимальным.

Минерализованные полосы шириной не менее 1,4 м должны прокладываться вдоль лесовозных дорог и вокруг молодняков хвойных пород ранней весной сразу после таяния снега. Первоочередными участками, где они необходимы, являются леса 1-3 классов природной пожарной опасности.

Срок действия минеральных полос зависит от почвенно-типологических условий и составляет 3 года. Ежегодный уход за минерализованными полосами проводится, чтобы не допускать их зарастания или захламливания.

Тушение лесных пожаров включает комплекс необходимых мероприятий:

- обследование (наземное или авиационное) очага лесного пожара с целью уточнения вида и интенсивности пожара, его границ, направления движения, выявления возможных опорных рубежей для локализации, источников воды, подъездов к ним и к очагу пожара, а также других особенностей, определяющих тактику тушения огня;

- доставку людей и средств тушения лесных пожаров к месту тушения лесного пожара и обратно;

- локализацию лесного пожара;

- ликвидацию лесного пожара;

- наблюдение за локализованным лесным пожаром и его дотушивание;

- предотвращение возобновления лесного пожара.

В целях предупреждения и ликвидации лесных пожаров на участках лесного фонда переданного в аренду (пользование) на арендатора (пользователя) возлагаются дополнительные требования:

- осуществлять наблюдение за пожарной обстановкой в местах проведения работ, в том числе при заготовки древесины;

- в пожароопасный период необходимо организовать наземное патрулирование в местах лесозаготовок;

- выставлять контрольные посты для ограничения доступа населения в лес, при принятии такого решения в соответствии с Порядком ограничения

пребывания граждан в лесах и въезда в них транспортных средств, проведения в лесах определенных видов работ в целях обеспечения санитарной безопасности в лесах, утвержденным Приказом Министерства природных ресурсов и экологии Российской Федерации от 6 сентября 2016 года № 457;

выделять рабочих и транспортные средства на тушение лесных пожаров по распоряжению представителей органов лесного хозяйства, независимо от принадлежности лесного фонда, пострадавшего от пожара в случае введения режима чрезвычайной ситуации;

ежегодно до 15 ноября направлять в лесничество сведения о планируемых на предстоящий пожароопасный сезон мероприятиях по противопожарному обустройству территории, силах и средствах, которые могут быть привлечены для участия в тушении лесных пожаров для включения этих данных в «План тушения лесных пожаров» по Архангельскому лесничеству и «Сводный план тушения лесных пожаров на территории Архангельской области»;

ежегодно до 15 ноября заключают с территориальным органом министерства в сфере лесных отношений и ГАУ АО «Единый лесопожарный центр» соглашения «Об использовании сил и средств юридических лиц и индивидуальных предпринимателей, которые могут быть привлечены для борьбы с лесными пожарами».

Для обеспечения пожарной безопасности объектов повышенной пожарной опасности, к которым относятся автозаправочные станции, которые находятся вблизи земель лесного фонда или примыкают к ним необходимо соблюдать нормы пожарной безопасности. В соответствии с требованиями пожарной безопасности свода правил "Станции автомобильные заправочные. Требования пожарной безопасности", утвержденного приказом МЧС России от 5 мая 2014 года № 221 минимальные расстояния от автозаправочной станции (далее – АЗС) жидкого моторного топлива до объектов, к ней не относящихся, принимаются в соответствии с приведенными нормативами

По границам примыкания земель лесного фонда с АЗС устраиваются противопожарные разрывы. Ширина противопожарных разрывов устанавливается проектом на строительство АЗС.

При создании противопожарных разрывов рационально одновременное строительство на них дорог, системы минеральных полос и по возможности создание пожароустойчивых опушек. Письмом Федерального агентства лесного хозяйства от 6 июля 1995 года № ДО-5-26/275 «О ширине противопожарных разрывов» рекомендуется создавать противопожарные разрывы в хвойных насаждениях шириной до 25-30 метров, а в лиственных – 15-20 метров.

На противопожарных разрывах отделяющих АЗС от лесных массивов производится вырубка древесной и кустарниковой растительности, а также убираются порубочные остатки и валежник на всей площади разрыва. Полоса

противопожарного разрыва шириной не менее 5 метров со стороны АЗС вспахивается почвообрабатывающими орудиями.

Ежегодно при подготовке естественных водных источников для целей пожаротушения к ним устраиваются подъезды, оборудованные специальными площадками для забора воды пожарными автоцистернами и мотопомпами, а в необходимых случаях, также и углубление искусственных водоемов или создание запруд.

Для предотвращения распространения лесных пожаров к населенным пунктам или другим объектам, которым угрожает опасность распространения природных пожаров в летний период, следует проводить скашивание травянистой растительности на участках, примыкающих к лесным массивам.

Тушение лесных пожаров осуществляется в соответствии с Правилами тушения лесных пожаров, утвержденными Приказом Министерства природных ресурсов и экологии Российской Федерации от 8 июля 2014 года № 313.

Лица, использующие леса, в случае обнаружения лесного пожара на соответствующем лесном участке немедленно обязаны сообщить об этом в специализированную диспетчерскую службу и принять все возможные меры по недопущению распространения лесного пожара.

Лица, которым лесные участки предоставлены в постоянное (бессрочное) пользование, безвозмездное пользование или в аренду, а также обладатели сервитута принимают участие в осуществлении мероприятий по тушению лесного пожара на соответствующем лесном участке (в границах соответствующего сервитута), в соответствии со сводным планом тушения лесных пожаров на территории Архангельской области и планом тушения лесных пожаров на территории Емецкого лесничества.

### **2.17.2. Требования к защите лесов (нормативы и параметры санитарно-оздоровительных мероприятий, профилактических мероприятий по защите лесов, мероприятий по ликвидации очагов вредных организмов, а также других определенных уполномоченным федеральным органом исполнительной власти мероприятий)**

Организация защиты лесов от вредных организмов, от негативных воздействий на леса и требования, направленные на обеспечение санитарной безопасности в лесах осуществляются в соответствии с Правилами санитарной безопасности в лесах, Порядком проведения лесопатологических обследований, утвержденным Приказом Министерства природных ресурсов и экологии Российской Федерации от 9 ноября 2020 года № 910 (далее - Порядок проведения лесопатологических обследований), Правилами осуществления мероприятий по предупреждению распространения вредных организмов, утвержденными Приказом Министерства природных ресурсов и экологии Российской Федерации от 9 ноября 2020 года № 912, Правилами ликвидации очагов вредных организмов, утвержденными Приказом Министерства природных ресурсов и экологии Российской Федерации от 9

ноября 2020 года № 913 (далее – Правила ликвидации очагов вредных организмов).

В соответствии с пунктом 1 статьи 60.3 Лесного кодекса Российской Федерации меры санитарной безопасности в лесах включают в себя:

- лесозащитное районирование;
- государственный лесопатологический мониторинг;
- проведение лесопатологических обследований;
- предупреждение распространения вредных организмов;
- иные меры санитарной безопасности в лесах.

В соответствии со статьей 60.7 Лесного кодекса Российской Федерации предупреждение распространения вредных организмов включает в себя проведение:

- профилактических мероприятий по защите лесов;
- санитарно-оздоровительных мероприятий, в том числе рубок погибших и поврежденных лесных насаждений;
- других определенных уполномоченным федеральным органом исполнительной власти мероприятий.

Указанные мероприятия по предупреждению распространения вредных организмов на лесных участках, предоставленных в постоянное (бессрочное) пользование, аренду, осуществляются лицами, использующими леса на основании проекта освоения лесов.

На лесных участках, предоставленных в аренду, санитарно-оздоровительные мероприятия осуществляются арендаторами этих участков на основании проекта освоения лесов. Документированная информация, получаемая при осуществлении мероприятий по обеспечению санитарной безопасности в лесах, в установленном порядке представляется для внесения в государственный лесной реестр.

В случае гибели лесов или ухудшения их санитарного состояния, обусловленных чрезвычайными ситуациями природного и антропогенного характера, ликвидация последствий осуществляется в соответствии с Федеральным законом от 21 декабря 1994 года № 68-ФЗ «О защите населения и территорий от чрезвычайных ситуаций природного и техногенного характера» и другими федеральными законами.

Работы по лесопатологическому обследованию и лесопатологическому мониторингу лесов, локализации и ликвидации очагов вредных организмов, назначению и проведению санитарно-оздоровительных мероприятий осуществляются в соответствии с методическими документами, утверждаемыми Федеральным агентством лесного хозяйства.

В зависимости от зоны лесопатологической угрозы определяются методы осуществления государственного лесопатологического мониторинга и проведения лесопатологических обследований.

Лесозащитное районирование осуществляется в соответствии с Порядком, утвержденным Приказом Министерства природных ресурсов и экологии Российской Федерации от 9 января 2017 года № 1, в целях

обеспечения санитарной безопасности в лесах и заключается в определении зон слабой, средней и сильной лесопатологической угрозы.

Для отнесения объекта лесозащитного районирования к той или иной зоне лесопатологической угрозы используются следующие критерии:

объем санитарно-оздоровительных мероприятий;

объем мероприятий по ликвидации очагов вредных организмов;

площадь очагов вредных организмов, в отношении которых требуется принятие мер по их ликвидации;

площадь лесного участка, занятого погибшими и поврежденными насаждениями;

площадь защитных лесов, в том числе особо охраняемых природных территорий.

Критерием для определения зон лесопатологической угрозы служит степень повреждения лесов вредными организмами с учетом целевого назначения лесов, их экологической и хозяйственной ценности. Для каждой зоны лесопатологической угрозы органами государственной власти и органами местного самоуправления определяются требования, учитываемые при проведении лесопатологического мониторинга и осуществлении лесозащитных мероприятий, а также устанавливаются критерии для определения мероприятий по защите лесов.

Лесопатологическое обследование проводится в целях получения информации о текущем санитарном и лесопатологическом состоянии лесов.

Порядком проведения лесопатологических обследований, граждане и юридические лица, осуществляющие использование, охрану, защиту и воспроизводство лесов, в случае обнаружения признаков появления вредителей, болезней, неблагополучного состояния, значительного или массового повреждения или поражения обязаны в пятидневный срок с даты обнаружения проинформировать об этом министерство природных ресурсов и лесопромышленного комплекса Архангельской области или его территориальные органы.

Лесопатологические обследования проводятся с использованием наземных и (или) дистанционных методов, визуальными и (или) инструментальными способами, обеспечивающими необходимую точность оценки санитарного и лесопатологического состояния лесов.

Результаты лесопатологического обследования используются при ведении лесопатологического мониторинга.

Основными целями лесопатологического мониторинга являются своевременное обнаружение, оценка и прогноз изменений санитарного и лесопатологического состояния лесов для осуществления управления в области защиты лесов и обеспечения санитарной безопасности в лесах.

Для сбора информации о лесопатологическом состоянии лесов осуществляются авиационные и наземные работы с использованием при необходимости данных космической съемки.

Ликвидация очагов вредных организмов осуществляется в

соответствии со статьей 60.8 Лесного кодекса Российской Федерации.

Ликвидация очагов вредных организмов в лесах включает в себя следующие меры:

- проведение обследований очагов вредных организмов;
- уничтожение или подавление численности вредных организмов, в том числе с применением химических препаратов;
- рубка лесных насаждений в целях регулирования породного и возрастного составов лесных насаждений, зараженных вредными организмами.

Правилам ликвидации очагов вредных организмов, для назначения рубок лесных насаждений, зараженных вредными организмами, проводится обследование.

Для локализации и ликвидации очагов вредных организмов проводятся авиационные и наземные работы с применением пестицидов, феромонов и энтомофагов.

Очагами вредных организмов считаются территории лесов, на которых численность (концентрация) вредных организмов и повреждения, нанесенные ими, угрожают жизнеспособности лесных насаждений. Отнесение территории лесов к очагам вредных организмов осуществляется по результатам лесопатологического обследования или лесопатологического мониторинга.

В соответствии с Правилами ликвидации очагов вредных организмов в целях уничтожения или подавления численности вредных организмов могут использоваться следующие средства: пестициды; биологические фунгициды (биологически активные вещества органического происхождения, подавляющие жизнеспособность или вызывающие гибель микроорганизмов), энтомофаги (хищные и паразитические насекомые, являющиеся естественными врагами вредителей леса); вирусы; и иные (например, аэрозоли или вещества, образующие на поверхности кладок яиц воздухо непроницаемые плёнки), а также следующие виды работ: развешивание феромонных ловушек; сбор и уничтожение яйцекладок, гнезд вредителей; обработка нетоксичными средствами; нанесение ловчих клеевых поясов. При этом необходимо учитывать требования Правил ликвидации очагов вредных организмов в следующем случае: в лесах, расположенных на особо охраняемых природных территориях, проведение мероприятий по ликвидации очагов вредных организмов осуществляется с учетом особенностей правового режима особой охраны территорий.

Правилами ликвидации очагов вредных организмов в лесах, расположенных на особо охраняемых природных территориях, в водоохраных зонах, в лесах, выполняющих функции защиты природных и иных объектов (лесопарковые зоны), в зеленых зонах, в городских лесах, на особо защитных участках лесов (заповедные лесные участки) запрещается использование токсичных химических препаратов (химических препаратов, обладающих токсическим воздействием) в соответствии со статьями 112-114

Лесного кодекса Российской Федерации.

Мероприятия по уничтожению или подавлению численности вредных организмов могут осуществляться наземным и авиационным способами.

Заинтересованные органы обеспечивают оповещение населения и заинтересованных организаций об ограничении пребывания в лесах на время проведения мероприятий по локализации и ликвидации очагов вредных организмов.

Согласно Правил санитарной безопасности в лесах рубка погибших и поврежденных лесных насаждений, уборка неликвидной древесины, рубка аварийных деревьев проводятся в соответствии с настоящими Правилами, а также утвержденными в установленном порядке правилами заготовки древесины, правилами пожарной безопасности в лесах и правилами ухода за лесами.

Согласно пункту 22 Правил санитарной безопасности в лесах при оставлении (хранении) заготовленной древесины в лесах в весенне-летний период на срок более 30 дней необходимо принять меры по предохранению ее от заселения стволовыми вредителями.

Санитарно-оздоровительные мероприятия проводятся с учетом требований правил пожарной безопасности в лесах, утвержденных в установленном лесным законодательством порядке. При проведении санитарно-оздоровительных мероприятий обеспечивается соблюдение требований по сохранению редких и находящихся под угрозой исчезновения видов растений и животных, занесенных в Красную книгу Российской Федерации и (или) в Красную книгу Архангельской области. Для лесных растений, относящихся к видам, занесенным в Красную книгу Российской Федерации и (или) в Красную книгу Архангельской области, а также включенных в перечень видов (пород) деревьев и кустарников, заготовка древесины которых не допускается, разрешается рубка только погибших экземпляров.

Проведение санитарно-оздоровительных мероприятий в лесах, расположенных на землях особо охраняемых природных территорий, осуществляется в соответствии с установленным для этих территорий режимом особой охраны.

Рубка деревьев и кустарников при проведении санитарно-оздоровительных мероприятий проводится в соответствии с выше упомянутыми правилами санитарной безопасности в лесах, правилами заготовки древесины, правилами пожарной безопасности в лесах и правилами ухода за лесами, утвержденными в установленном лесным законодательством порядке.

Согласно Правил осуществления мероприятий по предупреждению распространения вредных организмов, утвержденных Приказом Министерства природных ресурсов и экологии Российской Федерации от 9 ноября 2020 года № 912 (далее - Правила осуществления мероприятий по предупреждению распространения вредных организмов), рубка погибших и

поврежденных лесных насаждений проводится в форме сплошной (для погибших и поврежденных насаждений) и выборочной (для поврежденных насаждений) санитарной рубки. Отвод лесосек под санитарные сплошные и выборочные рубки производится по результатам лесопатологического обследования, проводимого инструментальным способом в соответствии с Правилами заготовки древесины, утвержденными Приказом Министерства природных ресурсов и экологии Российской Федерации от 1 декабря 2020 г. № 993.

Сплошные санитарные рубки лесных насаждений проводятся независимо от их возраста в тех случаях, когда выборочные санитарные рубки не могут обеспечить сохранение жизнеспособности лесных насаждений и выполнение ими полезных функций. В соответствии с Правилами осуществления мероприятий по предупреждению распространения вредных организмов санитарная рубка считается сплошной, если вырубается весь древостой на площади 0,1 га и более. Запрещается проводить сплошную санитарную рубку на всем выделе, если куртины деревьев без признаков ослабления превышают половину площади данного выдела.

Правилами осуществления мероприятий по предупреждению распространения вредных организмов установлено, что сплошная санитарная рубка проводится в лесных насаждениях, в которых после уборки деревьев, подлежащих рубке, полнота становится ниже предельных величин, при которых обеспечивается способность древостоев выполнять функции, соответствующие категориям защитных лесов или целевому назначению. Расчет фактической полноты древостоя обеспечивается при проведении лесопатологического обследования.

Правилами осуществления мероприятий по предупреждению распространения вредных организмов после проведения выборочных санитарных рубок полнота лесных насаждений не должна быть ниже минимальных допустимых значений, при которых обеспечивается способность древостоев выполнять функции, соответствующие их категориям защитности или целевому назначению.

Согласно Правилам осуществления мероприятий по предупреждению распространения вредных организмов уборка неликвидной древесины проводится в местах образования ветровала, бурелома, снеголома, верховых пожаров и других повреждений при наличии неликвидной древесины более 90 процентов от общего запаса погибших деревьев.

В соответствии с Правилами осуществления мероприятий по предупреждению распространения вредных организмов в первую очередь уборка неликвидной древесины производится в лесах, выполняющих функции защиты природных и иных объектов, а также в ценных лесах. На землях другого целевого назначения и иных категорий защитных лесов уборка неликвидной древесины производится в случае, если создается угроза возникновения очагов вредных организмов или пожарной опасности в лесах.

Согласно Правилам осуществления мероприятий по предупреждению распространения вредных организмов отбор деревьев в выборочную и сплошную санитарную рубку при повреждении хвое- и листогрызущими насекомыми производится после завершения периода восстановления хвои (листвы).

Предупреждение распространения вредных организмов включает в себя проведение:

- профилактических мероприятий по защите лесов;
- санитарно-оздоровительных мероприятий, в том числе рубок погибших (утративших жизнеспособность в результате воздействия неблагоприятных факторов) и повреждённых (имеющих видимые признаки повреждения неблагоприятными факторами) лесных насаждений, уборки неликвидной древесины (древесины, утратившей потребительские свойства из-за повреждений гнилью, стволовыми вредителями, а также в результате пожаров и других неблагоприятных воздействий), рубки аварийных деревьев;
- агитационных мероприятий.

Согласно Правилам осуществления мероприятий по предупреждению распространения вредных организмов к профилактическим лесохозяйственным мероприятиям относятся:

- использование удобрений и минеральных добавок для повышения устойчивости лесных насаждений в неблагоприятные периоды (засуха, повреждение насекомыми);
- лечение деревьев;
- применение пестицидов для предотвращения появления очагов вредных организмов.

При использовании лесов не допускается:

- загрязнение почвы в результате нарушения установленных законодательством Российской Федерации требований к обращению с пестицидами и агрохимикатами или иными опасными для здоровья людей и окружающей среды веществами и отходами производства и потребления;
- невыполнение или несвоевременное выполнение работ по очистке лесосек, а также работ по приведению лесных участков, предоставленных гражданам или юридическим лицам в установленном лесным законодательством порядке, в состояние, пригодное для использования этих участков по целевому назначению, или работ по их рекультивации;
- выпас сельскохозяйственных животных на неогороженных лесных участках, предоставленных для ведения сельского хозяйства, без пастуха или без привязи;
- уничтожение (разорение) муравейников, гнезд, нор или других мест обитания животных;
- уничтожение либо повреждение мелиоративных систем, расположенных в лесах;
- загрязнение лесов промышленными и бытовыми отходами;

- иные действия, способные нанести вред лесам.

В лесах запрещаются разведение и использование растений, животных и других организмов, не свойственных естественным экологическим системам, а также созданных искусственным путем, без разработки эффективных мер по предотвращению их неконтролируемого размножения.

При выборочных рубках и уходе за лесами в первую очередь вырубаются погибшие и поврежденные деревья.

В очагах вредных организмов, повреждающих (поражающих) древесину, порубочные остатки подлежат обязательному сжиганию с соблюдением правил пожарной безопасности в лесах, утвержденных в установленном лесным законодательством порядке.

При разработке лесосек и разрубке трасс под линейные объекты запрещается сдвигание порубочных остатков к краю леса (стене леса).

В период с 15 мая по 15 августа не допускается хранение (оставление) в лесах заготовленной древесины более 30 дней без удаления коры (без окорки) или обработки пестицидами.

Для защиты неокоренной древесины в штабелях используют опрыскивание препаратами, включенными в «Государственный каталог пестицидов и агрохимикатов, разрешенных к применению на территории Российской Федерации» и согласно требованиям Санитарных правил и норм 1.2.2584-10 от 2 марта 2010 года № 17.

Химическая обработка древесины, предназначенной для сплава, запрещается.

Заготовленная древесина, заселенная стволовыми вредителями, до их вылета должна быть обработана инсектицидами или окорена (кора должна быть уничтожена). При заселении заготовленной древесины стволовыми вредителями, в отношении которых применение мер защиты малоэффективно или невозможно, необходима срочная вывозка этой древесины из леса или ее переработка.

Для заготовки живицы не предоставляются лесные насаждения, расположенные в очагах вредных организмов, а также ослабленные и поврежденные насаждения.

В лесных насаждениях, отведенных для заготовки живицы, до начала ее заготовки вырубаются усыхающие и сухостойные деревья, проводится очистка мест рубок от порубочных остатков.

Проведение заготовки живицы, а также заготовки и сбора недревесных лесных ресурсов (коры деревьев и кустарников, хвороста, веточного корма, еловой, пихтовой и сосновой лапы, елей для новогодних праздников, лесной подстилки), заготовки пищевых лесных ресурсов допускается осуществлять способами, исключающими возникновение очагов вредных организмов и усыхание деревьев.

Использование пестицидов и агрохимикатов для ведения сельского хозяйства в лесах осуществляется в соответствии с Федеральным законом от 19 июля 1997 года № 109-ФЗ «О безопасном обращении с пестицидами и

агрохимикатами».

При использовании лесов для рекреационных целей не допускается ухудшение санитарного и лесопатологического состояния лесов.

Использование лесов для строительства, реконструкции, эксплуатации линий электропередачи, линий связи, дорог, трубопроводов и других линейных объектов, выполнения работ по геологическому изучению недр, разработки месторождений полезных ископаемых, строительства и эксплуатации водохранилищ, иных искусственных водных объектов, гидротехнических сооружений, морских портов, морских терминалов, речных портов, причалов переработки древесины и иных лесных ресурсов, а также для иных целей не должно ухудшать санитарное состояние лесов, расположенных на предоставленных гражданам и юридическим лицам лесных участках и на лесных участках, прилегающих к ним.

Таблица 16

### Нормативы и параметры санитарно-оздоровительных мероприятий

Показатели	Ед. изм.	Рубка погибших и поврежденных лесных насаждений			Уборка аварийных деревьев	Уборка неликвидной древесины	Итого
		всего	в том числе				
			сплошная	выборочная			
Выявленный фонд по лесоводственным требованиям	га	10,6	9,1	1,5	-	-	10,6
	м <sup>3</sup>	1182	1092	90	-	-	1182
Срок вырубki или уборки	лет	7	7	7	-	-	7
Ежегодный допустимый объем изъятия древесины:	-	-	-	-	-	-	-
площадь	га	502	485	17	-	-	502
выбираемый запас, всего:							
корневой	м <sup>3</sup>	236	218	18	-	-	236
ликвидный	м <sup>3</sup>	212	196	16	-	-	212
деловой	м <sup>3</sup>	106	98	8	-	-	106

Таблица 16.1

### Параметры профилактических и других мероприятий по предупреждению распространения вредных организмов

Наименование мероприятия	Ед. изм.	Объем мероприятия	Срок проведения	Ежегодный объем мероприятия
1. Профилактические				
1.1 Лесохозяйственные				
Лесопатологические обследования, за исключением обследований с		Проводятся в лесах с учетом данных государственного лесопатологического мониторинга, а также иной информации о санитарном и лесопатологическом		

Наименование мероприятия	Ед. изм.	Объем мероприятия	Срок проведения	Ежегодный объем мероприятия
использованием авиационных средств	состоянии лесов			
Предупреждение распространения вредных организмов, всего	-	-	-	-
в том числе:	-	-	-	-
профилактические мероприятия по защите лесов	-	-	-	-
санитарно-оздоровительные мероприятия, в том числе рубки погибших и поврежденных лесных насаждений	-	-	-	-
1.2 Биотехнические				
-	-	-	-	-
2. Другие мероприятия				
-	-	-	-	-

Таблица 16.2

### Параметры мероприятий по ликвидации очагов вредных организмов

Наименование мероприятия	Единицы измерения	Объем мероприятия	Срок проведения	Ежегодный объем мероприятия
-	-	-	-	-

### **2.17.3. Требования к воспроизводству лесов (нормативы, параметры и сроки проведения мероприятий по лесовосстановлению, лесоразведению, уходу за лесами)**

Воспроизводство лесов и лесоразведение осуществляется в соответствии со статьями 61 - 66 Лесного кодекса Российской Федерации.

Воспроизводство лесов включает в себя лесное семеноводство, лесовосстановление, уход за лесами и осуществление отнесения земель, предназначенных для лесовосстановления, землям, на которых расположены леса.

Лесовосстановление осуществляется в целях восстановления вырубленных, погибших, поврежденных лесов. Оно должно обеспечивать восстановление лесных насаждений, сохранение биологического разнообразия лесов, сохранение полезных функций лесов в соответствии с Правилами лесовосстановления.

Лесоразведение осуществляется в целях предотвращения эрозии почв и других связанных с повышением потенциала лесов целях в соответствии с Правилами лесоразведения, утвержденными Приказом Министерства природных ресурсов и экологии Российской Федерации от 30 июля 2020 года № 541 «Об утверждении Правил лесоразведения, состава проекта

лесоразведения, порядка его разработки» (далее – Правила лесоразведения).

Уход за лесами осуществляется в целях повышения продуктивности лесов, улучшения породного состава и качества лесов, повышения их устойчивости к негативным воздействиям и экологической роли и сохранения их полезных функций путем вырубki части деревьев и кустарников, проведения агролесомелиоративных и иных мероприятий. Уход за лесами регулируется Правилами ухода за лесами.

При уходе за лесами осуществляются рубки лесных насаждений, направленные на улучшение породного состава и качества лесов, повышение их устойчивости к негативным воздействиям и экологической роли.

В зависимости от возраста лесных насаждений и целей ухода осуществляются следующие виды ухода за лесами:

осветления, направленные на улучшение породного и качественного состава молодняков и условий роста деревьев целевой или целевых древесных пород;

прочистки, направленные на регулирование густоты лесных насаждений и улучшение условий роста деревьев целевой или целевых древесных пород, а также на продолжение формирования породного и качественного состава лесных насаждений.

В соответствии с Правилами ухода за лесами в молодняках (при рубках осветления и рубках прочистки) определяющими признаками целесообразности осуществления рубок, проводимых в целях ухода за лесными насаждениями, являются: состав древостоя, сомкнутость его полога (крон), густота, определяемая количеством деревьев на единицу площади, соотношение высот целевых и второстепенных древесных пород.

При групповом или куртинном размещении экземпляров целевых пород должны изреживаться все породы до общего количества, установленного в соответствии с нормативом по целевой породе на участке. Если на участке присутствует несколько целевых пород, то минимальное количество оставляемых деревьев должно устанавливаться по нормативу для наиболее представленной целевой породы на участке. Количество деревьев нецелевых пород не должно превышать 50 процентов от общего количества оставляемых деревьев.

Допускается снижение сомкнутости древостоя ниже указанной в пункте 37 Правил ухода за лесами, а также назначение рубок осветления и рубок прочистки при полноте ниже указанной в пунктах 29 и 30 Правил ухода за лесами, если количество оставляемых деревьев целевых пород после рубок осветления и рубок прочистки больше минимального, указанного в Приложении 3 к Правилам ухода за лесами.

Таблица 17

Нормативы и параметры ухода за лесами, не связанного с заготовкой  
древесины

Наименование видов ухода за лесами	Хозяйство (хвойное, твердо-	Древесная порода	Площадь, га	Вырубаемый запас, куб./м	Срок повторяемости,	Ежегодный размер	
						Площадь, га	Вырубаемый запас, куб./м

	лиственное, мягко - лиственное)				лет		общий	с 1 га	
Проведение рубок ухода за лесами, в том числе:									
осветления	хвойное	Сосна	564	4680	20	28,2	230	8	
	хвойное	Ель	24	100	15	1,6	10	6	
Итого хвойные	хвойное		588	4780		29,8	240	8	
Всего осветлений	-	-	588	4780		29,8	240		
прочистки	хвойное	Сосна	12183	267540	20	609,1	13380	22	
Итого хвойные	хвойное		12183	267540	-	609,1	13380		
- -	мягколиствен ное	Береза	6237	91300	15	415,8	6090	15	
Итого мягколиственных	мягколиствен ное		6237	91300	-	415,8	6090		
Всего прочисток	-		19008	363620	-	1024,9	19470	19	
Уход за лесами путем проведения агролесомелиоративных мероприятий -							не проектируется		
Иные мероприятия по уходу за лесами, в том числе:									
реконструкция малоценных лесных насаждений-							не проектируется		
уход за плодоношением древесных пород-							не проектируется		
обрезка сучьев деревьев-							не проектируется		
удобрение лесов-							не проектируется		
уход за опушками-							не проектируется		
уход за подлеском-							не проектируется		
уход за лесами путем уничтожения нежелательной древесной растительности-							не проектируется		
другие мероприятия-							не проектируется		

Уход за лесами путем проведения агролесомелиоративных и иных мероприятий и их параметры осуществляются согласно Правилам ухода за лесами.

### **Лесовосстановление**

Лесовосстановление осуществляется путем естественного, искусственного или комбинированного восстановления лесов. Лесовосстановительные мероприятия на каждом лесном участке, предназначенном для проведения лесовосстановления, осуществляются в соответствии с проектом лесовосстановления и считаются завершенными после отнесения земель, предназначенных для лесовосстановления, к землям, на которых расположены леса, в порядке, предусмотренном частью 2 статьи 64.1 Лесного кодекса Российской Федерации.

Лесовосстановление осуществляется:

а) лицами, осуществляющими рубки лесных насаждений в соответствии с Лесным кодексом Российской Федерации, за исключением случаев, предусмотренных частями 2 и 4 статьи 29.1, статьей 30, частью 4.1 статьи 32 Лесного кодекса Российской Федерации;

б) органами государственной власти, органами местного самоуправления в пределах их полномочий, определенных в соответствии со статьями 81 - 84 Лесного кодекса Российской Федерации;

в) лицами, осуществляющими рубку лесных насаждений при использовании лесов в соответствии со статьями 43 - 46 Лесного кодекса Российской Федерации, в том числе при создании охранных зон,

предназначенных для обеспечения безопасности граждан и создания необходимых условий для эксплуатации объектов, связанных с выполнением работ по геологическому изучению недр и разработкой месторождений полезных ископаемых, линейных объектов, за исключением случая, предусмотренного частью 3 статьи 63.1 Лесного кодекса Российской Федерации, и лицами, обратившимися с ходатайством или заявлением об изменении целевого назначения лесного участка, в том числе в связи с переводом земель лесного фонда в земли иных категорий, за исключением случаев перевода земель лесного фонда в земли особо охраняемых территорий и объектов;

г) лицами, осуществляющими строительство зданий, строений, сооружений в границах лесопарковых зеленых поясов либо ходатайствующими об изменении их границ, в том числе в целях перевода земель лесного фонда, включенных в состав лесопарковых зеленых поясов, в земли иных категорий.

Лица, указанные в подпунктах «в» и «г» настоящего подраздела осуществляют лесовосстановление (лесоразведение) в соответствии с Правилами лесоразведения и Правилами выполнения работ по лесовосстановлению или лесоразведению лицами, использующими леса в соответствии со статьями 43 - 46 Лесного кодекса Российской Федерации, и лицами, обратившимися с ходатайством или заявлением об изменении целевого назначения лесного участка, утвержденными Постановлением Правительства Российской Федерации от 7 мая 2019 г. № 566.

### **Естественное лесовосстановление**

Естественное возобновление леса на не покрытых лесом землях процесс сложный, и его успешность определяется множеством факторов, основными из которых являются тип леса, структура насаждений, биологические особенности древесных пород и лесорастительные условия. При соблюдении лесоводственных требований на вырубках, возможно, обеспечить возобновление хвойных пород естественным путем, без применения других лесовосстановительных мероприятий.

Естественное восстановление лесов (далее естественное лесовосстановление) осуществляется вследствие как природных процессов, так и мер содействия лесовосстановлению: путем сохранения подростов лесных древесных пород при проведении рубок лесных насаждений, минерализации почвы, огораживании (далее содействие естественному лесовосстановлению).

Естественное лесовосстановление вследствие природных процессов планируется при рубке насаждений с наличием жизнеспособного подростов главных лесных древесных пород в количестве не менее полуторной нормы, предусмотренной таблицей 2 Приложений 1 Правил лесовосстановления по естественному лесовосстановлению путем мероприятий по сохранению подростов;

В целях содействия естественному лесовосстановлению осуществляются следующие мероприятия:

- сохранение возобновившегося под пологом лесных насаждений жизнеспособного подроста;
- сохранение при проведении рубок лесных насаждений ценных лесных древесных пород жизнеспособных лесных насаждений, хорошо укоренившихся, участвующих в формировании главных лесных древесных пород, высотой более 2,5 метров (молодняк);
- уход за подростом главных лесных древесных пород на площадях, не занятых лесными насаждениями;
- минерализация поверхности почвы;
- оставление семенных деревьев, куртин и групп;
- огораживание площадей.

Меры по сохранению подроста лесных насаждений ценных лесных древесных пород осуществляются одновременно с проведением рубок лесных насаждений. Рубка в таких случаях проводится преимущественно в зимнее время по снежному покрову с применением технологий, позволяющих обеспечить сохранение от уничтожения и повреждения количество подроста и молодняка ценных лесных древесных пород не менее предусмотренного при отводе лесосек. После проведения рубок проводится уход за сохраненным подростом и молодняком лесных древесных пород путем их освобождения от завалов порубочными остатками, вырубки сломанных и поврежденных лесных растений.

Сохранению при проведении рубок лесных насаждений подлежит жизнеспособный подрост и молодняк сосновых, лиственничных, еловых лесных насаждений в соответствующих им природно-климатических условиях.

В сосняках, произрастающих на супесчаных почвах, подрост ели сохраняется при условии, если еловое насаждение не будет снижать качества и продуктивности древостоя.

При проведении выборочных рубок учету и сохранению подлежит весь имеющийся под пологом леса подрост и молодняк, независимо от количества, степени жизнеспособности и характера их размещения по площади.

Содействие естественному лесовосстановлению путем огораживания площадей планируется и осуществляется в тех случаях, когда имеется опасность повреждения и уничтожения всходов и подроста древесных растений дикими или домашними животными.

Содействие естественному лесовосстановлению путем минерализации почвы проводится на площадях, где имеются источники семян ценных древесных пород лесных насаждений (примыкающие лесные насаждения, отдельные семенные деревья или их группы, куртины, полосы, под пологом поступающих в рубку лесных насаждений с полнотой не более 0,6). Минерализация почвы должна проводиться в годы удовлетворительного и

обильного урожая семян лесных насаждений. Наилучший срок проведения минерализации поверхности почвы – до начала опадения семян лесных древесных растений.

Учет результатов мер содействия естественному лесовосстановлению осуществляется не ранее чем через два года после проведения работ.

В лесах с режимом ограниченной хозяйственной деятельности, меры содействия естественному лесовосстановлению могут осуществляться только при условии, если они не нарушают режима охраны соответствующих территорий.

Площади, на которых произошло эффективное естественное лесовосстановление древесными породами, относятся к землям, покрытым лесной растительностью, а при количестве подроста менее необходимого предусматриваются дополнительные меры искусственного или комбинированного лесовосстановления.

### **Искусственное лесовосстановление**

Искусственное лесовосстановление проводится, когда невозможно обеспечить естественное или нецелесообразно комбинированное лесовосстановление хозяйственно ценными лесными древесными породами, а также на лесных участках, на которых погибли лесные культуры. Искусственное восстановление лесов осуществляется путем создания лесных культур: посадки сеянцев, саженцев, черенков или посева семян лесных растений.

При подготовке лесного участка для создания лесных культур проводятся мероприятия по созданию условий для качественного выполнения всех последующих технологических операций, а также для уменьшения пожарной опасности и улучшения санитарного состояния лесных культур. Подготовка лесного участка включает:

- обследование лесного участка;
- проектирование лесовосстановления;
- отвод лесного участка;
- маркировку линий будущих рядов лесных культур или полос обработки почвы и обозначение мест, опасных для работы техники;
- сплошную или полосную расчистку площади от валежной древесины, камней, нежелательной древесной растительности, мелких пней, стволов усохших деревьев;
- корчевку пней или уменьшение их высоты до уровня, не препятствующего движению техники;
- планировку поверхности лесного участка, проведение мелиоративных работ, нарезку террас на склонах;
- на заболоченных, избыточно увлажненных почвах - проведение осушительных мероприятий;
- предварительную борьбу с вредными почвенными организмами.

При обследовании лесного участка определяется его состояние и

пригодность для выращивания лесных насаждений, устанавливается количество и размещение жизнеспособного подроста и молодняка хозяйственно ценных лесных древесных пород, степень захламленности валежной древесины и лесосечными отходами, количество и высота пней, доступность участка для работы техники, заселенность почвы вредными организмами, уточняется тип лесорастительных условий и определяется способ создания лесных культур.

Способы обработки почвы выбираются в зависимости от природно-климатических условий, типов почвы и иных факторов. Сплошная механическая обработка может проводиться на лесных участках, не имеющих на всей территории препятствий для работы техники (при крутизне склонов до 6 градусов и отсутствии водной и ветровой эрозии почвы).

Частичная механическая обработка почвы осуществляется путем полосной вспашки, минерализации или рыхления почвы на полосах или площадках, нарезки борозд или траншей, образования микроповышений (пластов, гряд, гребней, холмиков), подготовки ямок.

Без предварительной обработки почвы, как исключение, допускается создание лесных культур путем посадки саженцев на хорошо очищенных вырубках с количеством пней до 500 штук на 1 гектаре при отсутствии опасности возобновления быстрорастущих лесных насаждений малоценных лесных древесных пород.

Лесные культуры могут создаваться как чистые - из одной породы, так и смешанные – из нескольких пород. Для условий лесничества главными древесными породами считаются сосна, ель.

На вырубках таежной зоны на свежих, влажных и переувлажненных почвах первоначальная густота культур, создаваемых посадкой семян, должна быть не менее 3 тыс. шт. на 1 га, на сухих почвах – 4 тыс. шт. на 1 га. При создании лесных культур посевом семян число посевных мест по сравнению с указанными нормами густоты культур при посадке семян увеличивается на 20 процентов. При посадке лесных культур саженцами или использовании посадочного материала с закрытой корневой системой допускается снижение количества высаживаемых растений до 2,0 тыс. штук на 1 гектаре.

При посадке лесных культур сеянцами и (или) саженцами с закрытой корневой системой количество высаживаемых растений должно быть не менее 2,0 тысяч штук на 1 гектаре (для сеянцев, саженцев дуба с закрытой корневой системой не менее 1,0 тысячи штук на 1 гектаре). Возраст сеянцев должен составлять от 1-го до 2-х лет. Высота сеянца от 8 см, толщина стволика у шейки корня - 2 мм. Торфяной стаканчик сеянца хорошо сформированный, не допускается рассыпание стаканчика, объем стаканчика для ели - от 85 см<sup>3</sup>, для сосны - от 50 куб. см. Высота стаканчика не меньше - 7,3 см. Сеянцы должны иметь хорошо развитую корневую систему - наличие главного корня и хорошо развитых боковых корней.

Густота подпологовых культур 1,3 - 2,0 тыс. штук/га - саженцами,

количество посадочных мест сеянцами - увеличивается в два раза.

Для искусственного и комбинированного лесовосстановления используется посадочный материал, соответствующий критериям и требованиям, указанным в таблице 1 Приложения 1 к Правилам лесовосстановления (для сеянцев с открытой корневой системой). Допускается применять посадочный материал возраста ниже указанного в таблице 1 Приложения 1 к Правилам лесовосстановления, при соответствии его требованиям по высоте и диаметру стволика у корневой шейки.

Основным методом создания лесных культур является посадка, которая может осуществляться различными видами посадочного материала. Посадка предпочтительнее на почвах, подверженных водной и ветровой эрозии, на избыточно увлажненных почвах и на участках с быстрым зарастанием посадочных мест сорной растительностью.

Создание лесных культур посевом семян допускается на лесных участках со слабым развитием травянистого покрова. Посев возможен в таежной зоне на участках с сухими песчаными и каменистыми почвами.

Посадка и посев лесных культур могут сочетаться с внесением в почву удобрений, средств защиты растений, а также с посевом специальных почвоулучшающих трав.

Посадка лесных культур черенками, сеянцами, саженцами с открытой корневой системой осуществляется весной, до начала разворачивания почек у черенков, сеянцев, саженцев.

Посев семян мелко хвойных пород выполняется только весной.

Посадка и дополнение лесных культур сеянцами, саженцами с закрытой корневой системой осуществляются весной, летом, за исключением засушливых периодов, и осенью не позднее, чем за 2 недели до устойчивого замерзания почвы, за исключением участков с переувлажненными, глинистыми и тяжелыми суглинистыми избыточно увлажненными почвами.

К агротехническому уходу относятся:

ручная оправка растений от завала травой и почвой, заноса песком, размыва и выдувания почвы, выжимания морозом;

рыхление почвы с одновременным уничтожением травянистой и древесной растительности в рядах культур и междурядьях;

подавление, скашивание растительности механическим способом;

дополнение лесных культур, подкормка минеральными удобрениями и полив лесных культур.

Агротехнический уход проводится в основном с целью предупреждения опасности ухудшения роста и гибели лесных насаждений главной лесной древесной породы от воздействия травянистой растительности и нежелательных быстрорастущих лесных древесных пород.

Число и повторяемость агротехнических уходов зависят от условий местопроизрастания, величины и интенсивности роста посадочного материала, густоты и высоты травяного покрова. На перспективный период рекомендуется двукратный уход на второй и третий год и однократный на первый.

Лесоводственный уход осуществляется на площадях с искусственным возобновлением и наиболее ценных участках естественного возобновления.

К лесоводственному уходу относится уничтожение или предупреждение появления травянистой и нежелательной древесной растительности.

Дополнению (посадке взамен погибших экземпляров растений) подлежат лесные культуры с приживаемостью 25-85 процентов. Лесные культуры с неравномерным отпадом по площади участка дополняются при любой приживаемости.

Оценка приживаемости лесных культур определяется выраженным в процентах отношением числа посадочных (посевных) мест с сохранившимися растениями к общему числу посадочных (посевных) мест, учтенных на пробной площади. Лесные культуры с приживаемостью менее 25 процентов считаются погибшими.

### **Комбинированное лесовосстановление**

Комбинированное лесовосстановление лесов осуществляется за счет сочетания естественного и искусственного лесовосстановления путем посадки и посева на лесных участках, где естественное лесовосстановление лесных насаждений ценных лесных древесных пород не обеспечивается.

Первоначальная густота лесных культур при комбинированном лесовосстановлении под пологом лесных насаждений должна составлять не менее 50 процентов от нормы, установленной для искусственного лесовосстановления в соответствующих природно-климатических условиях.

Общее количество культивируемых растений и подростов главной лесной древесной породы должно быть не менее предусмотренного пунктом 43 Правил лесовосстановления.

Для выращивания посадочного материала и создания лесных культур должны использоваться районированные семена лесных насаждений.

Способ и объем лесовосстановления на вырубках планируется по материалам отвода лесосек, окончательно определяется по результатам осмотра и оценки мест рубок.

В таежной зоне основным видом лесовосстановительных мероприятий является естественное лесовосстановление: сохранение подростов и минерализация почвы с одновременным посевом семян на непокрытых лесом площадях лесных участков в неурожайные годы.

Для выращивания посадочного материала и создания лесных культур должны использоваться районированные семена лесных насаждений, соответствующие требованиям, установленным Федеральным законом от 17 декабря 1997 г. № 149-ФЗ «О семеноводстве».

Фонд лесовосстановления на не покрытых лесной растительностью землях по лесному реестру на 01.01.2021 года составляет – 12695 га, в том числе земли, на которых проведены меры содействия естественному возобновлению, но возобновление главными древесными породами не

закончено 11073 га.

В случае если мероприятия по сохранению подроста невозможно лесовосстановление обеспечивается созданием лесных культур.

Таблица 18  
Нормативы и параметры мероприятий по лесовосстановлению и разведению  
(площадь, га)

Показатели	Не покрытые лесом земли*				Лесосеки сплошных рубок предстоящего периода	Лесораз - ведение	Всего
	гари и погибшие насаждени я	вырубки	прогалины и пустыри	итого			
Земли, нуждающиеся в лесовосстановлении – всего -	334	1275	13	1622	31800		33422
В том числе по породам							
хвойным	334	1275	13	1622	31800		33422
мягколиственным							
В том числе по способам							
Искусственное (создание лесных культур) - всего	-	70	-	70	3180		3250
Из них по породам							
Хвойным	-	70	-	70	3180		3250
мягколиственным							
Комбинированное – всего	-	-	-	-			
Из них по породам							
хвойным							
мягколиственным							
Содействие естественному лесовосстановлению , всего	237	1173	0	1410	28620		30030
Из них по породам							
Хвойным	237	1173	0	1410	28620		30030
мягколиственным	-	-	-	-	-		
Естественное лесовосстановление вследствие природных процессов, всего	97	32	13	142	-		142
Из них по породам							
Хвойным	97	32	13	142	-		142
мягколиственным	-	-	-	-	-		-

Примечание: \* Не покрытые лесной растительностью земли, согласно формы 12-ГЛР на 01.01.2021, за исключением земель, на которых

проведены меры содействия естественному возобновлению леса, но возобновление главными древесными породами не закончено.

Способ и объем лесовосстановления на вырубках планируется по материалам отвода лесосек, окончательно определяется по результатам осмотра и оценки мест рубок.

В таежной зоне основным видом лесовосстановительных мероприятий является естественное лесовосстановление: сохранение подроста и минерализация почвы с одновременным посевом семян на непокрытых лесом площадях лесных участков в неурожайные годы.

На территории Емецкого лесничества объекты лесного семеноводства отсутствуют.

Лесоразведение осуществляется на землях лесного фонда и землях иных категорий (землях сельскохозяйственного назначения, землях населенных пунктов, землях промышленности, энергетики, транспорта, связи, радиовещания, телевидения, информатики, землях для обеспечения космической деятельности, землях обороны, безопасности и землях иного специального назначения, землях особо охраняемых территорий и объектов, землях водного фонда, землях запаса), на которых ранее не произрастали леса (далее - земли, предназначенные для лесоразведения), в целях предотвращения эрозии почв и других связанных с повышением потенциала лесов в соответствии с «Правилами лесоразведения» и «Правилами выполнения работ по лесовосстановлению или лесоразведению лицами, использующими леса в соответствии со статьями 43 – 46 Лесного кодекса Российской Федерации, и лицами, обратившимися с ходатайством или заявлением об изменении целевого назначения лесного участка», утвержденными Постановлением Правительства Российской Федерации от 7 мая 2019 года № 566.

Работы по лесоразведению регламентированы Правилами лесоразведения, разработанными в соответствии со ст. 63 Лесного кодекса Российской Федерации. Согласно Правилам лесоразведения, утвержденным приказом Министерства природных ресурсов и экологии Российской Федерации от 30 июля 2020 года № 541, лесоразведение осуществляется на основании проекта лесоразведения.

В соответствии с Приказом Федерального агентства лесного хозяйства от 8 октября 2015 года № 353 «Об установлении лесосеменного районирования» дефицит семян и посадочного материала, возможно покрыть за счет закупок в соседних регионах. Генетическая неоднородность древесных пород в пределах обширных ареалов требует строгого упорядочения заготовок и использования семян основных лесообразующих видов с учетом наследственных свойств и условий местопроизрастания.

В соответствии с Порядком использования районированных семян лесных растений основных лесных древесных пород, утвержденным Приказом Министерства природных ресурсов и экологии Российской

Федерации от 9 ноября 2020 года № 969 районированные семена лесных растений используются для целей:

- выращивания посадочного материала лесных растений;
- воспроизводства лесов и лесоразведения;
- создания лесосеменных и иных плантаций древесных и кустарничковых пород;
- формирования запасов семян лесных растений;
- формирования страховых фондов семян лесных растений;
- формирования федерального фонда семян лесных растений;
- озеленения территорий и объектов, биологической рекультивации нарушенных земель;
- осуществления иных мероприятий с целью создания лесных насаждений.

Для указанных целей используются семена лесных растений, заготовленные в границах территории муниципального района (местные семена), а при их отсутствии - семена лесных растений, источник происхождения которых находится в пределах территории лесничества, а при отсутствии последних - семена лесных растений, источник происхождения которых находится в пределах лесосеменного района.

Для выше указанных целей, не допускается использовать:

- нерайонированные семена лесных растений;
- семена лесных растений, сортовые или посевные качества, которых не проверены или не соответствуют требованиям национальных стандартов в сфере лесосеменного семеноводства;
- семена лесных растений, на которые отсутствуют документы, удостоверяющие их происхождение, сортовые и посевные качества;
- семена лесных растений, засоренные семенами карантинных растений, зараженные карантинными болезнями растений, вредителями растений.

В целях обеспечения воспроизводства лесов и лесоразведения на территории Архангельской области в случае неурожая семян лесных растений создаются страховые фонды.

## **2.18. Особенности требований к использованию лесов по лесорастительным зонам и лесным районам, включающие схему лесорастительного и лесного районирования лесничества, особенности требований (по нормативам, параметрам и срокам использования) к различным видам использования лесов в соответствии с лесорастительными зонами и лесными районами**

Согласно Перечню лесорастительных зон Российской Федерации и Перечню лесных районов Российской Федерации, утвержденных приказом Министерства природных ресурсов и экологии Российской Федерации от 18 августа 2014 года № 367, территория лесничества относится к таежной лесорастительной зоне, северо-таежному району европейской части

Российской Федерации.

В виду этого, все работы по лесоустроительному проектированию, приведенные в настоящем регламенте в разделах 2.1-2.17, выполнены с учетом данного лесорастительного зонирования и лесного районирования и не нуждаются в дополнительных коррективах и специфических проектных решениях.

### ГЛАВА III. ОГРАНИЧЕНИЯ ИСПОЛЬЗОВАНИЯ ЛЕСОВ

Установление ограничений (запретов) использования лесов предусматривается статьей 27 Лесного кодекса Российской Федерации, другими федеральными законами, Особенности использования, охраны, защиты, воспроизводства лесов, расположенных в водоохраных зонах, лесов, выполняющих функции защиты природных и иных объектов, ценных лесов.

Ограничения устанавливаются в случаях, предусмотренных Лесным кодексом Российской Федерации.

Лесным кодексом Российской Федерации для определенных категорий защитных лесов установлены правовые режимы, которые ограничивают использование лесов в зависимости от выполнения ими тех или иных функций. Ограничения, связанные с видами целевого назначения лесов, установленные применительно к категориям защитных лесов лесничества, приведены в таблице 19.

Таблица 19

#### Ограничения по видам целевого назначения лесов

Целевое назначение лесов	Ограничение использования лесов
<b>I. Защитные леса</b>	
1. Леса, расположенные в водоохраных зонах	При проведении выборочных рубок спелых и перестойных лесных насаждений в рубку назначаются деревья и кустарники в следующей очередности: погибшие и поврежденные, ослабленные, наиболее старые, перестойные в смешанных насаждениях менее долговечных пород и поколений, перестойные и спелые деревья других пород, утрачивающие жизнеспособность, устойчивость, способность выполнять полезные целевые функции. Осуществляются выборочные рубки лесных насаждений очень слабой, слабой и умеренной интенсивности, обеспечивающие формирование и сохранение сложных, преимущественно разновозрастных лесных насаждений, эффективно выполняющих водоохранные функции. Сомкнутость полога крон насаждений при каждом приеме рубок ухода не должна снижаться ниже 0,6. Лесовосстановление осуществляется методами, исключаящими сплошную распашку земель. Запрещается проведение сплошных рубок лесных насаждений, за исключением случаев, предусмотренных частью 5.1 статьи 21 ЛК РФ; использование токсичных химических препаратов для охраны и защиты лесов, в том числе в научных целях; ведение сельского хозяйства, за исключением сенокосения и пчеловодства; создание и эксплуатация лесных плантаций; размещение объектов капитального строительства, за исключением линейных объектов, гидротехнических сооружений и объектов, связанных с выполнением работ по геологическому изучению и разработкой месторождений углеводородного сырья; использование лесов для переработки древесины и иных лесных ресурсов; заготовка живицы; подсочка березы. Запрещается создание лесоперерабатывающей инфраструктуры. В соответствии с

	<p>Водным кодексом запрещается использование сточных вод для удобрения почв; размещение кладбищ, скотомогильников, мест захоронения отходов производства и потребления, радиоактивных, химических, взрывчатых, токсичных, отравляющих и ядовитых веществ; движение и стоянка транспортных средств (кроме специальных), за исключением их движения по дорогам и стоянки на дорогах и в специально оборудованных местах, имеющих твердое покрытие. В прибрежных защитных полосах, наряду с указанными выше ограничениями, запрещаются распашка земель, размещение отвалов размываемых грунтов, выпас сельскохозяйственных животных и организации для них летних лагерей, ванн. Не допускается проведение реконструкции малоценных лесных насаждений путем сплошной вырубki.</p>
<p>2. Леса, выполняющие функции защиты природных и иных объектов</p>	<p>Запрещается проведение сплошных рубок лесных насаждений, за исключением случаев, предусмотренных ч. 4 ст. 17, ч. 5.1 ст. 21 ЛК РФ, и случаев проведения сплошных рубок в зонах с особыми условиями использования территорий, на которых расположены соответствующие леса, если режим указанных зон предусматривает вырубку деревьев, кустарников.</p>
<p>2.1. Защитные полосы лесов, расположенные вдоль железнодорожных путей общего пользования, федеральных автомобильных дорог общего пользования, автомобильных дорог общего пользования, находящихся в собственности субъектов Российской Федерации</p>	<p>Запрещается проведение сплошных рубок лесных насаждений, за исключением, если выборочные рубки не обеспечивают замену лесных насаждений, утрачивающих свои средообразующие, водоохранные, санитарно-гигиенические, оздоровительные и иные полезные функции, на лесные насаждения, обеспечивающие сохранение целевого назначения защитных лесов и выполняемых ими полезных функций. В защитных придорожных полосах лесов на основной их части в соответствии с породным составом и состоянием насаждений ведутся выборочные рубки лесных насаждений умеренной, умеренно-высокой и высокой интенсивности. В опушечной части полос шириной 50-100 м высокоинтенсивными рубками ухода в молодняках (со снижением сомкнутости до 0,5-0,4) формируются устойчивые сложные и разновозрастные насаждения, в последующем поддерживаемые выборочными рубками слабой и умеренной интенсивности. Интенсивность рубок ухода должна быть слабой, полнота не должна снижаться ниже 0,7. Разрубка технологических коридоров не должна производиться в опушке леса шириной 25-30 метров, примыкающей к дороге. Возможно проведение санитарных рубок очень высокой интенсивности. При выполнении работ по лесовосстановлению используются древесные породы, устойчивые к вредным веществам, поступающим в атмосферу, почву в связи со строительством, эксплуатацией, ремонтом автомобильных дорог. Запрещается: использование лесов для переработки древесины и иных лесных ресурсов, создание лесоперерабатывающей инфраструктуры; создание лесных плантаций и их эксплуатация; выращивание лесных плодовых, ягодных, декоративных растений, лекарственных растений; заготовка живицы; подсочка березы; создание лесных плантаций; создание лесоперерабатывающей инфраструктуры.</p>
<p>2.2. леса, расположенные в зеленых зонах</p>	<p>Запрещается проведение сплошных рубок, за исключением, если выборочные рубки не обеспечивают замену лесных насаждений, утрачивающих свои средообразующие, водоохранные, санитарно-гигиенические, оздоровительные и иные полезные функции, на лесные насаждения, обеспечивающие сохранение целевого назначения защитных лесов и выполняемых ими полезных функций. При проведении выборочных рубок спелых и перестойных лесных насаждений в рубку назначаются деревья и кустарники в следующей очередности: погибшие и поврежденные, ослабленные, наиболее старые, перестойные в смешанных насаждениях менее долговечных пород и генераций, перестойные и спелые деревья других пород, утрачивающие жизнеспособность, устойчивость, способность выполнять полезные целевые функции. Сплошные рубки допускаются также в случаях установления правового режима зон с особыми условиями использования территорий, на которых расположены соответствующие леса. В зеленых зонах, ведутся выборочные рубки лесных насаждений от очень слабой до умеренно-высокой интенсивности. Сомкнутость полога крон насаждений при каждом приеме рубок ухода не должна снижаться ниже 0,5. Запрещается использование лесов для переработки древесины и иных</p>

	<p>лесных ресурсов, создание лесоперерабатывающей инфраструктуры, создание лесных плантаций. Запрещается использование токсичных химических препаратов для охраны и защиты лесов, в том числе в научных целях; использование токсичных химических препаратов для обработки почвы при лесовосстановлении, агротехнический уход за лесными культурами; осуществление видов деятельности в сфере охотничьего хозяйства; разработка месторождений полезных ископаемых; ведение сельского хозяйства, за исключением сенокоса и пчеловодства, а также возведение изгородей в целях сенокоса и пчеловодства; сбор лесной подстилки; заготовка живицы; подсочка березы; размещение объектов капитального строительства, за исключением гидротехнических сооружений, линий связи, линий электропередачи, подземных трубопроводов.</p>
3. Ценные леса	<p>Запрещается проведение сплошных рубок лесных насаждений, за исключением случаев, предусмотренных частью 4 статьи 17, частью 5.1 статьи 21 ЛК РФ.</p>
3.1. Лесотундровые леса (леса, расположенные в неблагоприятных природно-климатических условиях на границе с тундрой, выполняющие защитные и климаторегулирующие функции)	<p>При проведении выборочных рубок спелых и перестойных лесных насаждений в рубку назначаются деревья и кустарники в следующей очередности: погибшие и поврежденные, ослабленные, наиболее старые, перестойные в смешанных насаждениях менее долговечных пород и генераций, перестойные и спелые деревья других пород, утрачивающие жизнеспособность, устойчивость, способность выполнять целевые функции. Осуществляются выборочные рубки лесных насаждений очень слабой, слабой и умеренной интенсивности, обеспечивающие формирование и сохранение сложных, преимущественно разновозрастных лесных насаждений, эффективно выполняющих водоохранные функции. Сомкнутость полога крон насаждений при каждом приеме рубок ухода не должна снижаться ниже 0,6. Лесовосстановление осуществляется методами, исключаящими сплошную распашку земель. Запрещается проведение сплошных рубок лесных насаждений, за исключением случаев, предусмотренных частью 5.1 статьи 21 Лесного кодекса; использование токсичных химических препаратов для охраны и защиты лесов, в том числе в научных целях; ведение сельского хозяйства, за исключением сенокоса и пчеловодства; создание и эксплуатация лесных плантаций; размещение объектов капитального строительства, за исключением линейных объектов, гидротехнических сооружений и объектов, связанных с выполнением работ по геологическому изучению и разработкой месторождений углеводородного сырья; использование лесов для переработки древесины и иных лесных ресурсов; заготовка живицы; подсочка березы. Запрещено: использование лесов для переработки древесины и иных лесных ресурсов, создание лесоперерабатывающей инфраструктуры; создание лесных плантаций и их эксплуатация; запрещается размещение объектов капитального строительства, за исключением линейных объектов и гидротехнических сооружений; подсочка березы; заготовка живицы; размещение объектов капитального строительства, за исключением линейных объектов, гидротехнических сооружений и объектов, связанных с выполнением работ по геологическому изучению и разработкой месторождений углеводородного сырья.</p>
3.2. Запретные полосы лесов, расположенные вдоль водных объектов	<p>Запрещается проведение сплошных рубок, за исключением, если выборочные рубки не обеспечивают замену лесных насаждений, утрачивающих свои средообразующие, водоохранные, санитарногигиенические, оздоровительные и иные полезные функции, на лесные насаждения, обеспечивающие сохранение целевого назначения защитных лесов и выполняемых ими полезных функций. При проведении выборочных рубок спелых и перестойных лесных насаждений в рубку назначаются деревья и кустарники в следующей очередности: погибшие и поврежденные, ослабленные, наиболее старые, перестойные в смешанных насаждениях менее долговечных пород и генераций, перестойные и спелые деревья других пород, утрачивающие жизнеспособность, устойчивость, способность выполнять целевые функции. Выборочные рубки ведутся очень слабой, слабой и умеренной интенсивности, за исключением санитарных рубок, интенсивность которых для вырубки погибших,</p>

	поврежденных и малоценных насаждений, может достигать очень высокой. Сомкнутость полога крон насаждений при каждом приеме рубок ухода не должна снижаться ниже 0,6. Лесовосстановление осуществляется методами, исключаящими сплошную распашку земель. Запрещено: использование лесов для переработки древесины и иных лесных ресурсов, создание лесоперерабатывающей инфраструктуры; создание лесных плантаций и их эксплуатация; запрещается размещение объектов капитального строительства, за исключением линейных объектов и гидротехнических сооружений; подсочка березы; заготовка живицы; в запретных полосах лесов, расположенных вдоль водных объектов, запрещается размещение объектов капитального строительства, за исключением линейных объектов, гидротехнических сооружений и объектов, связанных с выполнением работ по геологическому изучению и разработкой месторождений углеводородного сырья. Запрещается размещение объектов капитального строительства, за исключением линейных объектов, гидротехнических сооружений и объектов, связанных с выполнением работ по геологическому изучению и разработкой месторождений углеводородного сырья
3.3. Перестроохранные полосы лесов	Запрещается проведение сплошных рубок, за исключением, если выборочные рубки не обеспечивают замену лесных насаждений, утрачивающих свои средообразующие, водоохраные, санитарно-гигиенические, оздоровительные и иные полезные функции, на лесные насаждения, обеспечивающие сохранение целевого назначения защитных лесов и выполняемых ими полезных функций. При проведении выборочных рубок спелых и перестойных лесных насаждений в рубку назначаются деревья и кустарники в следующей очередности: погибшие и поврежденные, ослабленные, наиболее старые, перестойные в смешанных насаждениях менее долговечных пород и генераций, перестойные и спелые деревья других пород, утрачивающие жизнеспособность, устойчивость, способность выполнять полезные целевые функции. Выборочные рубки ведутся очень слабой, слабой и умеренной интенсивности, за исключением санитарных рубок, интенсивность которых для вырубки погибших, поврежденных и малоценных насаждений, может достигать очень высокой. Сомкнутость полога крон насаждений при каждом приеме рубок ухода не должна снижаться ниже 0,6. Лесовосстановление осуществляется методами, исключаящими сплошную распашку земель. Запрещено: использование лесов для переработки древесины и иных лесных ресурсов, создание лесоперерабатывающей инфраструктуры; создание лесных плантаций и их эксплуатация; запрещается размещение объектов капитального строительства, за исключением линейных объектов и гидротехнических сооружений; подсочка березы; заготовка живицы; в запретных полосах лесов, расположенных вдоль водных объектов, запрещается размещение объектов капитального строительства, за исключением линейных объектов, гидротехнических сооружений и объектов, связанных с выполнением работ по геологическому изучению и разработкой месторождений углеводородного сырья. Запрещается размещение объектов капитального строительства, за исключением линейных объектов, гидротехнических сооружений и объектов, связанных с выполнением работ по геологическому изучению и разработкой месторождений углеводородного сырья.
II. Эксплуатационные леса	Запрещается заготовка древесины с нарушением возрастов рубок, а также с нарушением Правил заготовки древесины, Правил ухода за лесом. Ограничения по ОЗУ

### 3.1. Ограничения по видам особо защитных участков лесов

Кроме ограничений по использованию лесов, связанных с видами целевого назначения лесов, лесным законодательством предусмотрены ограничения, обусловленные выделением особо защитных участков лесов. Особо защитные участки лесов выделяются в защитных и эксплуатационных лесах.

На постоянных лесосеменных участках допускается проведение

выборочных рубок в порядке ухода за плодоношением древесных пород.

Особенности проведения рубок ухода на особо защитных участках лесов:

с наличием реликтовых и эндемичных растений интенсивность рубок ухода за лесом определяется с учетом необходимости улучшения условий роста ценных растений;

вокруг глухариных токов, мест обитания редких и находящихся под угрозой исчезновения диких животных, полосах леса вдоль рек, заселенных бобрами проводятся только рубки погибших и отмирающих деревьев;

на лесных участках, имеющих специальное хозяйственное назначение (лесосеменные плантации, постоянные лесосеменные участки и другие семенные участки) рубками ухода формируются лесные насаждения, в наибольшей мере отвечающие соответствующим хозяйственным целям (обильно цветущие и плодоносящие, соответствующей формы и строения, а также обладающие другими целевыми свойствами и характеристиками).

В соответствии с Составом лесохозяйственных регламентов, порядком их разработки, срокам их действия и порядком внесения в них изменений местоположение и площадь особо защитных участков лесов указываются при их проектировании лесоустройством.

В соответствии с полномочиями органов государственной власти Российской Федерации в области лесных отношений по выделению особо защитных участков лесов и установлению границ, информация о выделенных особо защитных участках на территории лесничества установлена нормативным актом Федерального агентства лесного хозяйства.

### **3.2. Ограничения по видам использования лесов**

Использование лесов может ограничиваться в соответствии со статьей 27 Лесного кодекса Российской Федерации.

#### **Ограничения при заготовке древесины**

При заготовке древесины:

не допускается использование русел рек и ручьев в качестве трасс волоков и лесных дорог;

не допускается повреждение лесных насаждений, растительного покрова и почв, захламление лесов промышленными и иными отходами за пределами лесосеки;

необходимо сохранять дороги, мосты и просеки, а также осушительную сеть, дорожные, гидромелиоративные и другие сооружения, водотоки, ручьи, реки;

запрещается оставление завалов (включая срубленные и оставленные на лесосеке деревья) и срубленных зависших деревьев, повреждение или уничтожение подроста, подлежащего сохранению;

запрещается уничтожение или повреждение граничных, квартальных, лесосечных и других столбов и знаков, клейм и номеров на деревьях и пнях;

запрещается рубка и повреждение деревьев, не предназначенных для

рубки и подлежащих сохранению в соответствии с Правилами заготовки древесины и лесным законодательством Российской Федерации, в том числе источников обсеменения и плюсовых деревьев;

не допускается заготовка древесины по истечении разрешенного срока (включая предоставление отсрочки), а также заготовка древесины после приостановления или прекращения права пользования;

не допускается оставление не вывезенной в установленный срок (включая предоставление отсрочки) древесины на лесосеке;

не допускается вывозка, трелевка (транспортировка) древесины в места, не предусмотренные проектом освоения лесов или технологической картой лесосечных работ;

не допускается невыполнение или несвоевременное выполнение работ по очистке лесосеки от порубочных остатков (остатков древесины, образующихся на лесосеке при валке и трелевке (транспортировке) деревьев, а также при очистке стволов от сучьев, включающих вершинные части срубленных деревьев, откомлевки, сучья, хворост);

не допускается уничтожение верхнего плодородного слоя почвы, вне волоков и погрузочных площадок.

Перечень видов (пород) деревьев и кустарников, заготовка древесины которых не допускается, утвержден Приказом Федерального агентства лесного хозяйства от 5 декабря 2011 года № 513.

При заготовке древесины на лесосеках не допускается рубка жизнеспособных деревьев ценных древесных пород, произрастающих на границе их естественного ареала (в случаях, когда доля площади насаждений соответствующей древесной породы в составе лесов не превышает 1 процента от площади лесничества).

При заготовке древесины в целях повышения биоразнообразия лесов на лесосеках могут сохраняться отдельные ценные деревья в любом ярусе и их группы (старовозрастные деревья, деревья с дуплами, гнездами птиц, а также потенциально пригодные для гнездования и мест укрытия мелких животных и т.п.).

При заготовке древесины подлежат сохранению особи видов, занесенных в Красную книгу Архангельской области и Красную книгу Российской Федерации.

Следует иметь в виду, что перечень редких видов растений и грибов не ограничивается видами, занесенными в Красную книгу Архангельской области и Красную книгу Российской Федерации. Липа мелколистная, сосна кедровая сибирская (кедр сибирский), лиственница сибирская (форма Сукачева), пихта сибирская, ольха черная подлежат сохранению как редкие породы, представляющие собой реликты доледникового периода или виды, произрастающие на границе или за пределами основного ареала. Кроме того, редкие породы в составе древостоя, являются своеобразными индикаторами мест произрастания или обитания организмов, занесенных в Красную книгу Российской Федерации или Красную книгу Архангельской области.

Участки с наличием в составе древостоя с долей участия лиственницы с трех единиц, пихты, липы с одной единицы подлежат сохранению как участки с наличием природных объектов, имеющих природоохранное значение. Рубка леса на этих участках возможна только при наличии экспертного заключения об отсутствии на них видов, занесенных в Красную книгу Российской Федерации и Красную книгу Архангельской области. Допускается выделение неэксплуатационных участков (с наличием редких и находящихся под угрозой исчезновения видов деревьев, кустарников, лиан и иных лесных растений) после отвода лесосеки в случаях, если они не были выделены при осуществлении отвода лесосек. В этом случае в материалы отвода лесосек вносятся соответствующие изменения.

### **Ограничения при заготовке живицы**

Ограничения при заготовке живицы установлены Правилами заготовки живицы. Не допускается проведение подсочки:

лесных насаждений в очагах вредных организмов до их ликвидации;

лесных насаждений, поврежденных и ослабленных вследствие воздействия лесных пожаров, вредных организмов и других негативных факторов;

лесных насаждений в лесах, где в соответствии с законодательством Российской Федерации не допускается проведение сплошных или выборочных рубок спелых и перестойных лесных насаждений в целях заготовки древесины;

лесных насаждений, расположенных на постоянных лесосеменных участках, лесосеменных плантациях, генетических резерватах, а также плюсовых деревьев, семенников, семенных куртин и полос.

Заготовка живицы путем подсочки насаждений не производится при условии:

деревья с диаметром менее 16 см;

деревья с диаметром от 16 до 20 см, могут назначаться в подсочку только за 2 года до рубки.

### **Ограничения при заготовке и сборе недревесных лесных ресурсов**

Ограничения при заготовке и сборе недревесных лесных ресурсов установлены Правилами заготовки и сбора недревесных лесных ресурсов.

Заготовка и сбор недревесных лесных ресурсов могут быть ограничены или запрещены в установленном порядке в районах, загрязненных радиоактивными веществами.

### **Заготовка пневого осмола**

Заготовка пневого осмола не допускается в противоэрозионных лесах, на берегозащитных, почвозащитных участках лесов, расположенных вдоль водных объектов, склонов оврагов, а также в молодняках с полнотой 0,8-1,0 и несомкнувшихся лесных культурах. Следует засыпать и заравнивать ямы, оставленные после заготовки пней.

Заготовка пневого осмола запрещается:

в лесах, где она может нанести ущерб насаждениям, подросту или

молодняку;

в защитных лесах и особо защитных участках леса.

### **Заготовка бересты**

Заготовка бересты не допускается с растущих деревьев на отведенных в рубку лесных насаждениях за 1-2 года до рубки деревьев, предназначенных для заготовки фанерного кряжа и спецсортиментов.

Запрещается рубка деревьев для заготовки бересты.

### **Заготовка веточного корма, сосновых и еловых лап**

Заготовка веточного корма, сосновых и еловых лап не проводится в генетических резерватах и особо защитных участках леса.

Заготовка веточного корма сосновых и еловых лап, с растущих деревьев запрещается и на участках, где запрещена рубка деревьев для заготовки рубкой спелых и перестойных лесных насаждений.

### **Заготовка елей для новогодних праздников**

Заготовка новогодних елей не проводится в особо защитных участках леса.

Заготовка елей для новогодних праздников в первую очередь производится на специальных плантациях, лесных участках, подлежащих расчистке (квартальные просеки, минерализированные полосы, противопожарные разрывы, трассы лесовозных и лесохозяйственных дорог, линий электропередач, связи и другие площади, где не требуется сохранения подроста и насаждений).

Запрещается (за исключением заготовки новогодних елей из вершинной части ствола при заготовке древесины) заготовка новогодних елей на остальной территории лесничества на участках, где требуется сохранение подроста и молодняка.

### **Сбор лесной подстилки**

Запрещается сбор подстилки в лесах, выполняющих функции защиты природных и иных объектов:

зеленые зоны;

в особо защитных участках леса.

Сбор мха и лесной подстилки разрешается производить на одной и той же площади только при условии его естественного восстановления.

### **Заготовка (выкопка) деревьев, кустарников и лиан**

Заготовка (выкопка) деревьев и кустарников не проводится в генетических резерватах и особо защитных участках леса.

На остальной территории лесничества выкопка кустарников и подлеска может производиться в хвойных насаждениях I класса возраста, в лиственных насаждениях II и III классов возраста, при условии оставления кустов заготавливаемого вида не менее 1000 штук на гектар.

### **Заготовка веников, ветвей и кустарников лиственных пород**

Заготовка веников, ветвей и кустарников лиственных пород (береза, осина, ива и другие породы) для метел и плетения производится на лесных участках, подлежащих расчистке (квартальные просеки, противопожарные

разрывы, трассы лесовозных и лесохозяйственных дорог, сенокосы, линии электропередачи, связи, зоны затопления, полосы отвода автомобильных дорог, железных дорог, трубопроводов и другие площади, где не требуется сохранения подроста и насаждений), а также со срубленных деревьев на лесосеках при проведении выборочных и сплошных рубок.

#### **Заготовка древесной зелени**

Заготовка древесной зелени для производства хвойно-витаминной муки разрешается только со срубленных деревьев на лесосеках при проведении выборочных и сплошных рубок.

#### **Ограничения при заготовке пищевых лесных ресурсов и сборе лекарственных растений**

Ограничения при заготовке пищевых лесных ресурсов и сборе лекарственных растений установлены Правилами заготовки пищевых лесных ресурсов и сбора лекарственных растений. В районах, загрязненных радиоактивными веществами, заготовка пищевых лесных ресурсов и сбор лекарственных растений могут быть ограничены или запрещены в порядке, установленном законодательством Российской Федерации.

#### **Заготовка дикорастущих плодов, ягод**

При заготовке дикорастущих плодов, ягод запрещается рубка плодоносящих ветвей и деревьев для заготовки плодов.

Заготовка ягод запрещается в опушках вдоль автомобильных дорог общего пользования.

#### **Заготовка грибов**

При заготовке грибов запрещается вырывать грибы с грибницей, переворачивать при сборе грибов мох и лесную подстилку, а также уничтожать старые грибы.

Заготовка грибов запрещается в опушках вдоль автомобильных дорог общего пользования.

#### **Заготовка березового сока**

Заготовка березового сока осуществляется способом подсочки в насаждениях, где проводятся выборочные рубки. Заготовка березового сока разрешается с деревьев, намеченных в рубку.

#### **Сбор лекарственных растений**

Сбор лекарственных растений запрещается в объемах и в сроки, не обеспечивающие своевременного восстановления растений и воспроизводство запасов сырья.

Запрещается использовать для заготовки и сбора виды растений:

занесенные в Красную книгу Российской Федерации и в Красную книгу Архангельской области;

признаваемые наркотическими средствами в соответствии с Федеральным законом от 8 января 1998 года № 3-ФЗ «О наркотических средствах и психотропных веществах».

Список наркотических средств и психотропных веществ, оборот которых в Российской Федерации запрещен, содержит только одно

наименование актуальное для лесов района «Плодовое тело (любая часть) любого вида грибов, содержащих псилоцибин и (или) псилоцин». В лесах лесничества к галлюциногенным грибам относятся мухоморы и навозники.

### **Ограничения при использовании лесов в сфере охотничьего хозяйства**

Использование лесов для осуществления деятельности в сфере охотничьего хозяйства ограничивается в соответствии с Федеральным законом от 24 июля 2009 года № 209-ФЗ «Об охоте и о сохранении охотничьих ресурсов и о внесении изменений в отдельные законодательные акты Российской Федерации», Правилами охоты, утвержденными Приказом Министерства природных ресурсов и экологии Российской Федерации от 24 мая 2020 года № 477, в том числе:

осуществление деятельности в сфере охотничьего хозяйства запрещено в зеленой зоне;

запрещены для охоты территории вокруг населенных пунктов, рабочих поселков, садово-огороднических товариществ.

Использование лесов для осуществления видов деятельности в сфере охотничьего хозяйства не должно препятствовать праву граждан свободно пребывать в лесах, за исключением случаев, предусмотренных Лесным кодексом Российской Федерации.

Ограничения на лесных участках, используемых для осуществления видов деятельности в сфере охотничьего хозяйства можно разделить на несколько видов.

Общие ограничения, связанные со статусом арендуемого участка (категории защитных лесов, наличие особо охраняемых природных территорий).

Лесным кодексом Российской Федерации запрещается осуществление видов деятельности в сфере охотничьего хозяйства в зеленых зонах, лесопарковых зонах.

### **Ограничения на проведение различных видов охоты (их организацию)**

Согласно статье 22 Федерального закона от 24 июля 2009 года № 209-ФЗ «Об охоте и о сохранении охотничьих ресурсов и о внесении изменений в отдельные законодательные акты Российской Федерации» (далее - закон об охоте) в целях обеспечения сохранения охотничьих ресурсов и их рационального использования могут устанавливаться следующие ограничения охоты:

запрет охоты в определенных охотничьих угодьях;

запрет охоты в отношении отдельных видов охотничьих ресурсов;

запрет охоты в отношении охотничьих ресурсов определенного пола и возраста;

установление допустимых для использования орудий охоты, способов охоты, транспортных средств, собак охотничьих пород и ловчих птиц;

определение сроков охоты;

иные установленные в соответствии с федеральными законами ограничения охоты.

Сведения о добытых охотничьих ресурсах и их количестве представляются в установленные сроки по месту выдачи разрешений на добычу охотничьих ресурсов.

#### **Ограничения на проведение обустройства территории лесного участка (создание инфраструктуры).**

Перечень объектов, относящихся к охотничьей инфраструктуре, утвержден распоряжением Правительства Российской Федерации от 11 июля 2017 года № 1469-р.

#### **Ограничения на проведение биотехнических мероприятий**

Юридические лица и индивидуальные предприниматели, заключившие охотхозяйственные соглашения, обеспечивают проведение биотехнических мероприятий, направленных на поддержание и увеличение численности охотничьих ресурсов.

Виды, состав, содержание, нормативы биотехнических мероприятий, а также порядок их проведения определяются в соответствии с федеральным Законом об охоте.

#### **Ограничения, характерные для определенного вида деятельности в сфере охотничьего хозяйства**

Статьи 13-18 закона об охоте определяют особенности и ограничения по видам охоты:

любительская и спортивная охота в закрепленных охотничьих угодьях осуществляется при наличии путевки (документа, подтверждающего заключение договора об оказании услуг в сфере охотничьего хозяйства) и разрешения на добычу охотничьих ресурсов;

добыча охотничьих ресурсов при осуществлении охоты в целях осуществления научно-исследовательской деятельности, образовательной деятельности осуществляется в объеме, необходимом для проведения научных исследований и обучения;

охота в целях регулирования численности охотничьих ресурсов в закрепленных охотничьих угодьях осуществляется юридическими лицами и индивидуальными предпринимателями, заключившими охотхозяйственные соглашения;

охота в целях регулирования численности охотничьих ресурсов в общедоступных охотничьих угодьях осуществляется физическими лицами и юридическими лицами, при наличии разрешений на добычу охотничьих ресурсов;

охота в целях акклиматизации, переселения и гибридизации охотничьих ресурсов осуществляется юридическими лицами и индивидуальными предпринимателями, имеющими разрешения на осуществление деятельности, предусмотренной статьей 50 Федерального закона об охоте.

Запрещается добыча млекопитающих и птиц, занесенных в Красную

книгу Российской Федерации и в Красную книгу Архангельской области, за исключением отлова млекопитающих и птиц в целях осуществления научно-исследовательской деятельности, образовательной деятельности и регулирования численности охотничьих ресурсов.

### **Ограничения при ведении сельского хозяйства**

Ограничения при ведении сельского хозяйства установлены в Правилах использования лесов для ведения сельского хозяйства, утвержденных Приказом Министерства природных ресурсов и экологии Российской Федерации от 2 июля 2020 года № 408 (далее - Правила использования лесов для ведения сельского хозяйства).

Запрещается ведение сельского хозяйства:

- лесопарковых зонах;
- зеленых зонах, за исключением сенокосения и пчеловодства, а также возведение изгородей в целях сенокосения и пчеловодства;
- городских лесах;
- в заповедных лесных участках;
- на особо защитных участках лесов, за исключением сенокосения и пчеловодства.

Правилами использования лесов для ведения сельского хозяйства установлены следующие ограничения:

- а) выпас сельскохозяйственных животных не допускается на участках: занятых лесными культурами, естественными молодняками ценных древесных пород, насаждениями с развитым жизнеспособным подростом; селекционно-лесосеменных, сосновых, елово-пихтовых, ивовых, твердолиственных, орехоплодных плантаций; с проектируемыми мероприятиями по содействию естественному лесовосстановлению и лесовосстановлению хвойными и твердолиственными породами; с легкоразмываемыми и развеиваемыми почвами.
- б) владельцы сельскохозяйственных животных обеспечивают: огораживание скотопрогонов или пастбища во избежание потрав лесных культур, питомников, молодняков естественного происхождения и других ценных участков леса; выпас сельскохозяйственных животных пастухом (за исключением выпаса на огороженных участках или на привязи).

Пастьба коз разрешается исключительно на предварительно огороженных владельцами сельскохозяйственных животных лесных участках или на привязи.

В лесах, расположенных в водоохраных зонах, запрещается ведение сельского хозяйства, за исключением сенокосения и пчеловодства.

В границах прибрежных защитных полос запрещается распашка земель, выпас сельскохозяйственных животных и организация для них летних лагерей, ванн (пункты 1, 3 части 17 статьи 65 Водного кодекса Российской Федерации).

В зеленых зонах запрещается ведение сельского хозяйства, за исключением сенокосения и пчеловодства, а также возведение изгородей в целях сенокосения и пчеловодства. На заповедных лесных участках запрещается ведение сельского хозяйства.

На особо защитных участках лесов, запрещается ведение сельского хозяйства, за исключением сенокосения и пчеловодства.

#### **Использование лесов для сенокосения**

При сенокосении рекомендуется выполнение следующих условий, способствующих оптимизации условий обитания охотничьих животных в лесах:

сенокосение на лесных сенокосах должно проводиться не ранее 20 июля;

необходимо сохранение на сенокосах небольших куртин кустарников, обеспечивающих для животных благоприятные условия защитности;

целях улучшения защитных условий на опушках полей и вблизи кустарниковых куртин необходимо сохранять не скашиваемые полосы шириной 23 м;

в небольших лесных сенокосах запрещается применение сенокосилок; при механизированном скашивании травы, на сенокосных участках большой площади, работы следует начинать с центральной части участка, чтобы потревоженные животные могли спокойно покинуть место производства работ.

#### **Использование лесов для выпаса сельскохозяйственных животных**

Выпас сельскохозяйственных животных не допускается:

на участках леса с наличием реликтовых и эндемичных растений;

в местах обитания редких и находящихся под угрозой исчезновения диких животных;

на землях, предназначенных для сенокосения;

на землях занятых лесными культурами;

в естественных молодняках до достижения ими высоты, исключающей возможность повреждения вершин скотом;

в насаждениях с развитым жизнеспособным подростом до достижения ими высоты, исключающей возможность повреждения вершин скотом;

на непокрытых лесом землях и насаждениях, пройденных выборочными рубками с проектируемыми мероприятиями по содействию естественному лесовозобновлению и лесовосстановлению хвойными породами;

на участках лесов на легко размываемых и выветриваемых грунтах;

на участках лесов на склонах коренных берегов речных долин крутизной более 20 градусов;

в лесах, расположенных на оползневых берегах балок, речных долин; полосах леса, шириной 50-100 м, примыкающие к кромкам обрывов, осыпей и оползней;

в лесах на карстовых участках и полосах лесов шириной 60-100 м

вокруг карстовых участков;

в лесах на каменистых россыпях;

в лесах на рекультивируемых карьерах и отвалах.

на берегозащитных, почвозащитных участках леса в границах прибрежных защитных полос, установленных в соответствии со статьей 65 Водного кодекса Российской Федерации.

На остальных участках выпас коров запрещается без пастуха или огораживания пастбищ, или привязи.

Пастьба коз разрешается исключительно на предварительно огороженных владельцами сельскохозяйственных животных лесных участках, или на привязи.

При использовании лесов для ведения охотничьего хозяйства и осуществления охоты кардинальным средством предотвращения отрицательных последствий выпаса скота является его полный запрет на всей территории, где ведется лесохозяйственное хозяйство. В случае невозможности полного запрета, рекомендуются следующие меры, ограничивающие размер ущерба, наносимого охотничьей фауне данным видом использования лесов:

запрещение выпаса в лесных насаждениях в гнездовой и первую половину выводкового периодов боровой птицы - с 1 мая по 15 июля;

полное запрещение выпаса в лучших тетеревиных стациях (угодья I и II классов бонитета по оценке охотустройства) в хозяйствах с направлением по тетереву;

запрещение использования собак при выпасе;

соблюдение норм нагрузки скота на лесные угодья, где проводится выпас.

### **Ограничения при осуществлении научно-исследовательской и образовательной деятельности**

Ограничения при осуществлении научно-исследовательской и образовательной деятельности установлены Правилами использования лесов для осуществления научно-исследовательской деятельности, образовательной деятельности, утвержденными Приказом Министерства природных ресурсов и экологии Российской Федерации 27 июля 2020 года № 487.

### **Ограничения при осуществлении рекреационной деятельности**

На землях рекреационного назначения запрещается деятельность, не соответствующая их целевому назначению (статья 98 Земельного кодекса Российской Федерации).

Не допускается превышение максимальной единовременной рекреационной нагрузки на лесные экосистемы.

На лесных участках, предоставленных для осуществления рекреационной деятельности, подлежат сохранению природные ландшафты, объекты животного мира, растительного мира, водные объекты.

На основании Лесного кодекса Российской Федерации в лесопарковых зонах запрещается размещение объектов капитального строительства, за

исключением гидротехнических сооружений.

В соответствии со статьей 55 Федерального закона от 10 января 2002 года № 7-ФЗ «Об охране окружающей среды» юридические и физические лица при осуществлении рекреационной деятельности обязаны принимать необходимые меры по предупреждению и устранению негативного воздействия шума, вибрации, электрических, электромагнитных, магнитных полей и иного негативного физического воздействия на окружающую среду в зонах отдыха, местах обитания диких зверей и птиц, в том числе их размножения, на естественные экологические системы и природные ландшафты.

Запрещается превышение допустимых физических воздействий.

Согласно статье 27 вышеназванного закона нормативы допустимой антропогенной нагрузки должны быть установлены конкретно по виду воздействия рекреационной деятельности на окружающую среду и совокупному воздействию всех источников, находящихся на этих территориях.

При установлении нормативов допустимой антропогенной нагрузки на окружающую среду следует учитывать природные особенности конкретных территорий и (или) акваторий.

Леса для осуществления рекреационной деятельности используются способами, не наносящими вреда окружающей среде и здоровью человека.

В лесах, расположенных на территориях государственных природных заповедников, запрещается проведение рубок лесных насаждений на лесных участках, на которых исключается любое вмешательство человека.

Не допускается осуществлять использование лесов способами и технологиями, вызывающими возникновение эрозии почв, исключаящими или ограничивающими негативное воздействие на последующее воспроизводство лесов, а также состояние водных ресурсов и других природных объектов.

В соответствии с Особенности использования, охраны, защиты, воспроизводства лесов, расположенных на особо охраняемых природных территориях, утвержденными Приказом Министерства природных ресурсов и экологии Российской Федерации от 16 июля 2007 года № 181, в лесах, расположенных на территориях национальных парков, природных парков и государственных природных заказников, запрещается проведение сплошных рубок лесных насаждений, если иное не предусмотрено правовым режимом функциональных зон, установленных в границах этих особо охраняемых природных территорий.

В лесах, расположенных на территориях комплексных (ландшафтных), биологических (ботанических и зоологических), палеонтологических, гидрологических, геологических государственных природных заказников запрещается проведение сплошных рубок лесных насаждений, если иное не предусмотрено положением о соответствующем государственном природном заказнике.

В лесах, расположенных на особо охраняемых природных территориях запрещается использование токсичных химических препаратов для охраны и защиты лесов, в том числе в научных целях (часть 5 статьи 103 Лесного кодекса Российской Федерации).

В лесах, выполняющих функции защиты природных и иных объектов, запрещается проведение сплошных рубок лесных насаждений за исключением случаев, предусмотренных частью 4 статьи 17, частью 5.1 статьи 21 Лесного кодекса Российской Федерации, и случаев проведения сплошных рубок в зонах с особыми условиями использования территорий, на которых расположены соответствующие леса, если режим указанных зон предусматривает вырубку деревьев, кустарников, лиан.

В зеленых зонах запрещаются: размещения объектов капитального строительства, за исключением гидротехнических сооружений, линий связи, линий электропередачи, подземных трубопроводов.

На особо защитных участках леса с наличием реликтовых и эндемичных видов растений и мест обитания редких и исчезающих видов животных, включенных в Перечень редких и находящихся под угрозой исчезновения животных, растений и других организмов, включаемых в Красную книгу Архангельской области, утвержденный постановлением администрации Архангельской области от 10 сентября 2007 года № 161-па, рекреационное использование лесов без экспертного заключения не допускается.

В заповедных лесных участках и генетических резерватах допускается ограниченное контролируемое посещение по установленным маршрутам.

В границах водоохраных зон запрещается движение транспортных средств вне дорог и стоянки вне специально оборудованных мест, имеющих твердое покрытие.

#### **Ограничения при создании лесных плантаций и их эксплуатации**

Ограничения при создании лесных плантаций и их эксплуатации установлены отраслевыми стандартами по созданию лесных плантаций (новогодних елей, ивовых плантаций, плантаций ускоренного выращивания ели и сосны на баланс, пиловочник, лесосеменные плантации).

Запрещается:

- использование нерайонированных семян лесных растений, а также семян лесных растений, посевные и иные качества которых не проверены;
- при закладке и (или) реконструкции ЛСП частичная обработка почвы;
- использование нестандартного посадочного материала;
- оставление минусовых деревьев на расстоянии менее 300 м от ЛСП.

#### **Ограничения при выращивании лесных плодовых, ягодных, декоративных и лекарственных растений**

Ограничения при выращивании лесных плодовых, ягодных, декоративных растений, лекарственных растений установлены Правилами использования лесов для выращивания лесных, плодовых, ягодных, декоративных растений, лекарственных растений запрещается:

использовать участки малоценных насаждений, намеченные под реконструкцию;

использование лесных участков, на которых встречаются виды растений, занесенные в Красную книгу Российской Федерации, красные книги субъектов Российской Федерации;

использование для выращивания лесных плодовых, ягодных, декоративных растений и лекарственных растений защитных лесов и особо защитных участков лесов.

Для выращивания лесных плодовых, ягодных декоративных растений, лекарственных растений используют, в первую очередь, нелесные земли из состава земель лесного фонда, а также необлесившиеся лесосеки, прогалины и другие, не покрытые лесной растительностью земли, на которых невозможно естественное возобновление леса до посадки на них лесных культур; земли, подлежащие рекультивации (выработанные торфяники и другие нарушенные земли).

#### **Ограничения при выращивании посадочного материала лесных растений (саженцев, сеянцев)**

Ограничения при выращивании посадочного материала лесных растений (саженцев, сеянцев) установлены Правилами использования лесов для выращивания посадочного материала лесных растений (саженцев, сеянцев).

Правилами использования лесов для выращивания посадочного материала установлены следующие требования:

для выращивания посадочного материала лесных растений (саженцев, сеянцев) используют в первую очередь не покрытые лесом земли из состава земель лесного фонда, а также необлесившиеся лесосеки, прогалины и другие, не покрытые лесной растительностью земли иных категорий, на которых располагаются леса;

для выращивания посадочного материала лесных растений (саженцев, сеянцев) используются улучшенные и сортовые семена лесных растений или, если такие семена отсутствуют, нормальные семена лесных растений;

для выращивания посадочного материала лесных растений (саженцев, сеянцев) не допускается применение нерайонированных семян лесных растений, а также семян лесных растений, посевные и иные качества которых не проверены;

использование лесных участков, на которых встречаются виды растений, занесенные в Красную книгу Российской Федерации, Красную книгу Архангельской области, для выращивания посадочного материала лесных растений (саженцев, сеянцев) запрещается.

#### **Ограничения при использовании лесов в целях осуществления геологического изучения недр, разведки и добычи полезных ископаемых**

Ограничения использование лесов в целях осуществления геологического изучения недр, разведки и добычи полезных ископаемых, установлены в порядке использования лесов для выполнения работ по

геологическому изучению недр, для разработки месторождений полезных ископаемых, утверждены Приказом министерства природных ресурсов и экологии Российской Федерации от 7 июля 2020 года № 417.

При осуществлении использования лесов в целях осуществления геологического изучения недр, разведки и добычи полезных ископаемых, не допускается:

валка деревьев и расчистка лесных участков от древесной растительности с помощью бульдозеров, захламление древесными остатками приграничных полос и опушек, повреждение стволов и скелетных корней опушечных деревьев, хранение свежесрубленной древесины в лесу в летний период без специальных мер защиты;

затопление и длительное подтопление лесных насаждений;

повреждение лесных насаждений, растительного покрова и почв за пределами предоставленного лесного участка;

захламление лесов строительными, промышленными, древесными, бытовыми и иными отходами, мусором;

загрязнение площади предоставленного лесного участка и территории за его пределами химическими и радиоактивными веществами;

проезд транспортных средств и иных механизмов по произвольным, неустановленным маршрутам, в том числе за пределами предоставленного лесного участка.

Лица, осуществляющие использование лесов в целях выполнения работ по геологическому изучению недр, разработки месторождений полезных ископаемых, обеспечивают:

регулярное проведение очистки используемых лесов и примыкающих опушек леса, искусственных и естественных водотоков от захламления строительными, промышленными, древесными, бытовыми и иными отходами, мусором;

восстановление нарушенных производственной деятельностью лесных дорог, осушительных канав, дренажных систем, мостов, других гидромелиоративных сооружений, квартальных столбов, квартальных просек, аншлагов, элементов благоустройства территории лесов;

консервацию или ликвидацию объектов, связанных с выполнением работ по геологическому изучению недр, разработкой месторождений полезных ископаемых, по истечении сроков выполнения соответствующих работ и рекультивацию земель, которые использовались для строительства, реконструкции и (или) эксплуатации указанных объектов, не связанных с созданием лесной инфраструктуры, в соответствии с законодательством Российской Федерации;

принятие необходимых мер по устранению аварийных ситуаций и лесных пожаров, а также ликвидации их последствий, возникших по вине указанных лиц;

максимальное использование земель, занятых квартальными просеками, лесными дорогами, и других не покрытых лесом земель в целях

планирования и проведения сейсморазведочных работ, в том числе перебазирования подвижного состава и грузов.

Земли, нарушенные или загрязненные при использовании лесов в целях выполнения работ по геологическому изучению недр, разработки месторождений полезных ископаемых, подлежат рекультивации после завершения работ в соответствии с проектом рекультивации.

Обустройство объектов, связанных с выполнением работ по геологическому изучению недр, разработкой месторождений полезных ископаемых, должно исключать развитие эрозионных процессов на занятой и прилегающей территориях.

На всей территории лесничества механизированная валка деревьев, трелевка при осуществлении использования лесов в целях выполнения работ по геологическому изучению недр, разработки месторождений полезных ископаемых не допускается:

валка деревьев и расчистка лесных участков от древесной растительности с помощью бульдозеров, захламление древесными остатками приграничных полос и опушек, повреждение стволов и скелетных корней опушечных деревьев, хранение свежесрубленной древесины в лесу в летний период без специальных мер защиты;

затопление и длительное подтопление лесных насаждений;

захламление лесов промышленными, древесными, бытовыми и иными отходами, мусором;

загрязнение лесов химическими и радиоактивными веществами;

проезд транспортных средств и иных механизмов по неустановленным маршрутам.

**Ограничения при строительстве и эксплуатации водохранилищ, иных искусственных водных объектов, а также гидротехнических сооружений и специализированных портов**

Использование лесов при выполнении работ по строительству и эксплуатации водохранилищ, иных искусственных водных объектов, а также гидротехнических сооружений и специализированных портов может ограничиваться в соответствии с Лесным кодексом Российской Федерации, Водным кодексом Российской Федерации.

**Ограничения при строительстве, реконструкции, эксплуатации линейных объектов**

Ограничения при использовании лесов в целях строительства, реконструкции и эксплуатации линейных объектов установлены Правилами использования лесов в целях строительства, реконструкции и эксплуатации линейных объектов.

В соответствии с указанными Правилами не допускается:

повреждение лесных насаждений, растительного покрова и почв за пределами предоставленного лесного участка и соответствующей охранной зоны;

захламления прилегающих территорий за пределами предоставленного

лесного участка строительным и бытовым мусором, отходами древесины, иными видами отходов;

загрязнения площади предоставленного лесного участка и территории за его пределами химическими и радиоактивными веществами;

проезда транспортных средств и иных механизмов по произвольным, неустановленным маршрутам за пределами предоставленного лесного участка.

В границах полосы отвода в целях обеспечения безопасности движения и эксплуатации железнодорожного транспорта заинтересованная организация обязана обеспечить следующий режим использования земельных участков:

не допускать размещение капитальных зданий и сооружений, многолетних насаждений и других объектов, ухудшающих видимость железнодорожного пути и создающих угрозу безопасности движения и эксплуатации железнодорожного транспорта;

не допускать в местах расположения водопроводных и канализационных сетей, водозаборных сооружений и других инженерных коммуникаций строительство и размещение каких-либо зданий и сооружений, проведение сельскохозяйственных работ;

не допускать в местах прилегания к лесным массивам скопление сухостоя, валежника, порубочных остатков и других горючих материалов;

отделять границу полосы отвода от опушки естественного леса противопожарной опашкой шириной от 3 до 5 метров или минерализованной полосой шириной не менее 3 метров.

Размещение инженерных коммуникаций, линий электропередачи, связи, магистральных газо-, нефтепроводов и других линейных сооружений в границах полосы отвода допускается только по согласованию с заинтересованной организацией.

Лица, осуществляющие использование лесов в целях строительства, реконструкции и эксплуатации линейных объектов, обеспечивают:

регулярное проведение очистки просеки, примыкающих опушек леса, искусственных и естественных водотоков от захламления строительными, лесосечными, бытовыми и иными отходами, от загрязнения отходами производства, токсичными веществами;

восстановление нарушенных производственной деятельностью лесных дорог, осушительных канав, дренажных систем, шлюзов, мостов, других гидромелиоративных сооружений, квартальных столбов, квартальных просек;

принятие необходимых мер по устранению аварийных ситуаций, а также ликвидации их последствий, возникших по вине указанных лиц.

Земли, нарушенные или загрязненные при использовании лесов для строительства, реконструкции и эксплуатации линейных объектов, подлежат рекультивации в соответствии с требованиями законодательства Российской Федерации.

Земли, нарушенные или загрязненные при использовании лесов для

строительства, реконструкции и эксплуатации линейных объектов, подлежат рекультивации в срок не более 1 года после завершения соответствующего этапа работ.

По всей ширине трасс ЛЭП или линий связи на участках с нарушенным почвенным покровом при угрозе развития эрозии должна проводиться рекультивация земель с посевом трав и (или) посадкой кустарников на склонах.

#### **Ограничения при переработке древесины и иных лесных ресурсов**

Ограничения при переработке древесины и иных лесных ресурсов установлены Правилами использования лесов для переработки древесины и иных лесных ресурсов.

В лесах, расположенных в водоохраных зонах, лесах, выполняющих функции защиты природных и иных объектов, ценных лесах и лесах, расположенных на особо защитных участках лесов, запрещается создание лесоперерабатывающей инфраструктуры.

При использовании лесов для переработки древесины и иных лесных ресурсов исключаются случаи:

проведения работ и строительства сооружений, вызывающих нарушение поверхностного и внутрипочвенного стока вод, затопление или заболачивание лесных участков;

захламления предоставленного лесного участка и прилегающих территорий за пределами предоставленного лесного участка строительным и бытовым мусором, отходами древесины и иными видами отходов;

загрязнения площади предоставленного лесного участка и территории за его пределами химическими и радиоактивными веществами;

проезда транспортных средств и иных механизмов по произвольным, неустановленным маршрутам за пределами предоставленного лесного участка.

#### **Ограничения при осуществлении религиозной деятельности**

Использование лесов при осуществлении религиозной деятельности может ограничиваться в соответствии со статьями 27, 47 Лесного кодекса Российской Федерации, Федеральным законом от 26 сентября 1997 года № 125-ФЗ «О свободе совести и о религиозных объединениях» и другими федеральными законами.

**П Е Р Е Ч Е Н Ь**  
**законодательных и иных нормативных правовых актов,**  
**нормативно-технических, методических и проектных документов,**  
**на основании которых разработан лесохозяйственный регламент**

1. Конституция Российской Федерации;
2. Лесной кодекс Российской Федерации;
3. Земельный кодекс Российской Федерации;
4. Водный кодекс Российской Федерации;
5. Закон Российской Федерации от 21 февраля 1992 г. № 2395-1 «О недрах»;
6. Федеральный закон от 21 декабря 1994 г. № 68-ФЗ «О защите населения и территории от чрезвычайных ситуаций природного и техногенного характера»;
7. Федеральный закон от 21 декабря 1994 г. № 69-ФЗ «О пожарной безопасности»;
8. Федеральный закон от 24 апреля 1995 г. № 52-ФЗ «О животном мире»;
9. Федеральный закон от 19 июля 1997 г. № 109-ФЗ «О безопасном обращении с пестицидами и агрохимикатами»;
10. Федеральный закон от 26 сентября 1997 г. № 125-ФЗ «О свободе совести и о религиозных объединениях»;
11. Федеральный закон от 17 декабря 1997 г. №149-ФЗ «О семеноводстве»;
12. Федеральный закон от 10 января 2002 г. № 7-ФЗ «Об охране окружающей среды»;
13. Федеральный закон от 4 декабря 2006 г. № 201-ФЗ «О введении в действие Лесного кодекса Российской Федерации»;
14. Федеральный закон от 8 ноября 2007 г. №257-ФЗ «Об автомобильных дорогах и о дорожной деятельности в Российской Федерации и о внесении изменений в отдельные законодательные акты Российской Федерации»;
15. Федеральный закон от 22 июля 2008 г. № 123-ФЗ «Технический регламент о требованиях пожарной безопасности»;
16. Федеральный закон от 24 июля 2009 г. № 209-ФЗ «Об охоте и о сохранении охотничьих ресурсов, и о внесении изменений в отдельные законодательные акты Российской Федерации»;
17. Федеральный закон от 21 июля 2014 г. № 206-ФЗ «О карантине растений»;
18. Постановление Совмина РСФСР от 26 октября 1973 г. № 554 «Об утверждении перечня рек, их притоков и других водоемов, являющихся местами нереста лососевых и осетровых рыб»;
19. Постановление Совмина РСФСР от 7 августа 1978 г. № 388 «О дополнении перечня рек, их притоков и других водоемов, являющихся местами нереста лососевых и осетровых рыб»;
20. Постановление Правительства Российской Федерации от 12 октября 2006 г. № 611 «О порядке установления и использования полос отвода и охранных зон железнодорожных дорог»;
21. Постановление Правительства Российской Федерации от 10 января 2009 г. № 17 «Об утверждении Правил установления на местности границ водоохраных зон и границ прибрежных защитных полос водных объектов»;
22. Постановление Правительства Российской Федерации от 24 февраля 2009 г. №

160 "О порядке установления охранных зон объектов электросетевого хозяйства и особых условий использования земельных участков, расположенных в границах таких зон" (вместе с "Правилами установления охранных зон объектов электросетевого хозяйства и особых условий использования земельных участков, расположенных в границах таких зон");

23. Постановление Правительства Российской Федерации от 24 февраля 2009 г. № 161 «Об утверждении Положения о предоставлении в аренду без проведения аукциона лесного участка, в том числе расположенного в резервных лесах, для выполнения изыскательских работ»;

24. Постановление Правительства Российской Федерации от 23 июля 2009 г. № 604 «О реализации древесины, которая получена при использовании лесов, расположенных на землях лесного фонда, в соответствии со статьями 43-46 Лесного кодекса Российской Федерации»;

25. Постановление Правительства Российской Федерации от 17 ноября 2010 г. № 928 «О перечне автомобильных дорог общего пользования федерального значения»;

26. Постановление Правительства Российской Федерации от 17 мая 2011 г. № 377 «Об утверждении Правил разработки и утверждения плана тушения лесных пожаров и его формы»;

27. Постановление Правительства Российской Федерации от 12 ноября 2016 г. № 1158 «Об утверждении Положения об осуществлении контроля за достоверностью сведений о санитарном и лесопатологическом состоянии лесов и обоснованностью мероприятий, предусмотренных актами лесопатологических обследований, утвержденными уполномоченными органами государственной власти субъектов Российской Федерации, осуществляющими переданные им полномочия Российской Федерации в области лесных отношений»;

28. Постановление Правительства Российской Федерации от 20 мая 2017 г. № 607 «Об утверждении Правил санитарной безопасности в лесах»;

29. Постановление Правительства Российской Федерации от 21 декабря 2019 г. № 1755 «Об утверждении Правил изменения границ земель, на которых располагаются леса, указанные в пунктах 3 и 4 части 1 статьи 114 Лесного кодекса Российской Федерации, и определения функциональных зон в лесах, расположенных в лесопарковых зонах»;

30. Постановление Правительства Российской Федерации от 7 октября 2020 г. № 1614 «Об утверждении Правил пожарной безопасности в лесах»;

31. Распоряжение Правительства Российской Федерации от 17 июля 2012 г. №1283-р «Об утверждении Перечня объектов лесной инфраструктуры для защитных лесов, эксплуатационных лесов и резервных лесов»;

32. Распоряжение Правительства Российской Федерации от 27 мая 2013 г. № 849-р «Об утверждении Перечня объектов, не связанных с созданием лесной инфраструктуры, для защитных лесов, эксплуатационных лесов, резервных лесов»;

33. Распоряжение Правительства Российской Федерации от 11 июля 2017 г. № 1469-р «Об утверждении перечня объектов, относящихся к охотничьей инфраструктуре»;

34. Приказ Госкомлеса СССР от 28 февраля 1989 г. № 38 «Общесоюзные нормативы для таксации лесов. Справочник»;

35. Приказ Министерства природных ресурсов Российской Федерации от 16 июля 2007 г. № 181 «Об утверждении Особенности использования, охраны, защиты, воспроизводства лесов, расположенных на особо охраняемых природных территориях»;

36. Приказ Федерального агентства лесного хозяйства от 19 декабря 2007 г. № 498 «Об отнесении лесов к защитным, эксплуатационным и резервным лесам»;

37. Приказ Федерального агентства лесного хозяйства от 29 октября 2008 г. № 329 «Об отнесении лесов к эксплуатационным лесам, резервным лесам и установление их границ»;

38. Приказ Федерального агентства лесного хозяйства от 2 ноября 2009г. № 456

«Об отнесении лесов на территории Архангельской области к ценным лесам, эксплуатационным лесам и установлении их границ».

39. Приказ Росрыболовства от 20 ноября 2010г. № 943 «Об установлении рыбоохранных зон морей, берега которых полностью или частично принадлежат Российской Федерации, и водных объектов рыбохозяйственного значения Республики Адыгея, Амурской и Архангельской областей»;

40. Приказ Федерального агентства лесного хозяйства от 27 мая 2011 г. № 191 «Об утверждении Порядка исчисления расчетной лесосеки»;

41. Приказ Федерального агентства лесного хозяйства от 5 июля 2011г. № 287 «Об утверждении классификации природной пожарной опасности лесов и классификации пожарной опасности в лесах в зависимости от условий погоды»;

42. Приказ Федерального агентства лесного хозяйства от 5 декабря 2011 г. № 513 «Об утверждении Перечня видов (пород) деревьев и кустарников, заготовка древесины которых не допускается»;

43. Приказ Рослесхоза от 10 января 2012 г. № 2 «Об утверждении Порядка реализации и транспортировки партий семян лесных растений»;

44. Приказ Федерального агентства лесного хозяйства от 16 апреля 2012 г. № 145 «Об утверждении Программы развития движения школьных лесничеств»;

45. Приказ Министерства регионального развития Российской Федерации от 30 июня 2012 г. № 266 «Об утверждении свода правил «СНиП 2.05.02-85» «Автомобильные дороги»;

46. Приказ Федерального агентства лесного хозяйства от 27 апреля 2012 г. № 174 «Об утверждении Нормативов противопожарного обустройства лесов»;

47. Приказ Федерального агентства лесного хозяйства от 9 октября 2013 г. № 288 «О применении региональных классов пожарной опасности в лесах в зависимости от условий погоды»;

48. Приказ Министерства природных ресурсов и экологии Российской Федерации от 28 марта 2014 г. № 161 «Об утверждении видов средств предупреждения и тушения лесных пожаров, нормативов обеспеченности данными средствами лиц, использующих леса, норм наличия средств предупреждения и тушения лесных пожаров при использовании лесов»;

49. Приказ МЧС России от 5 мая 2014 г. № 221 «Об утверждении свода правил «Станции автомобильные заправочные. Требования пожарной безопасности»;

50. Приказ Минприроды России от 23 июня 2014 г. № 276 «Об утверждении Порядка осуществления мониторинга пожарной опасности в лесах и лесных пожаров»;

51. Приказ Минприроды России от 8 июля 2014 г. № 313 «Об утверждении Правил тушения лесных пожаров»;

52. Приказ Минприроды России от 18 августа 2014 г. № 367 «Об утверждении Перечня лесорастительных зон Российской Федерации и Перечня лесных районов Российской Федерации»;

53. Приказ Минприроды России от 19 февраля 2015 г. № 58 «Об утверждении Порядка формирования и использования страховых фондов семян лесных растений»;

54. Приказ Федерального агентства лесного хозяйства от 9 апреля 2015 г. № 105 «Об установлении возрастов рубок»;

55. Приказ Федерального агентства лесного хозяйства от 8 октября 2015 г. № 353 «Об установлении лесосеменного районирования»;

56. Приказ Минприроды России от 20 октября 2015 г. № 438 «Об утверждении правил создания и выделения объектов лесного семеноводства (лесосеменных плантаций, постоянных лесосеменных участков и подобных объектов)»;

57. Приказ Минприроды России от 27 июня 2016 г. № 367 «Об утверждении Видов лесосечных работ, порядка и последовательности их проведения, Формы технологической карты лесосечных работ, Формы акта осмотра лесосеки и Порядка осмотра лесосеки»;

58. Приказ Минприроды России от 6 сентября 2016 г. № 457 «Об утверждении Порядка ограничения пребывания граждан в лесах и въезда в них транспортных средств, проведения в лесах определенных видов работ в целях обеспечения пожарной безопасности в лесах и Порядка ограничения пребывания граждан в лесах и въезда в них транспортных средств, проведения в лесах определенных видов работ в целях обеспечения санитарной безопасности в лесах»;

59. Приказ Минприроды России от 14 ноября 2016 г. № 592 «Об утверждении Порядка проведения государственной инвентаризации лесов»;

60. Приказ Минприроды России от 15. Ноября 2016 г. № 597 «Об утверждении Порядка организации и выполнения авиационных работ по охране лесов от пожаров и Порядка организации и выполнения авиационных работ по защите лесов»;

61. Приказ Минприроды России от 9 января 2017 г. № 1 «Об утверждении Порядка лесозащитного районирования»;

62. Приказ Минприроды России от 27 февраля 2017 г. № 72 «Об утверждении состава лесохозяйственных регламентов, порядка их разработки, сроков их действия и порядка внесения в них изменений»;

63. Приказ Минприроды России от 5 апреля 2017 г. № 156 «Об утверждении Порядка осуществления государственного лесопатологического мониторинга»;

64. Приказ Минприроды России от 12 декабря 2017 г. № 661 «Об утверждении правил использования лесов для осуществления видов деятельности в сфере охотничьего хозяйства и перечня случаев использования лесов для осуществления видов деятельности в сфере охотничьего хозяйства без предоставления лесных участков»;

65. Приказ Министерства природных ресурсов и экологии Российской Федерации от 29 марта 2018 г. № 122 «Об утверждении Лесоустроительной инструкции»;

66. Приказ Минприроды России от 11 марта 2019 г. № 150 «Об утверждении Порядка отнесения земель, предназначенных для лесовосстановления, к землям, на которых расположены леса, и формы соответствующего акта»;

67. Приказ Минприроды России от 24 марта 2020 г. № 162 «Об утверждении Перечня объектов животного мира, занесенных в Красную книгу Российской Федерации»;

68. Приказ Министерства Российской Федерации по делам гражданской обороны, чрезвычайным ситуациям и ликвидации последствий стихийных бедствий от 30 марта 2020 г. № 225 «Об утверждении свода правил СП 8.13130 "Системы противопожарной защиты. Наружное противопожарное водоснабжение. Требования пожарной безопасности"»;

69. Приказ Минприроды России от 2 июля 2020 г. № 408 «Об утверждении правил использования лесов для ведения сельского хозяйства и Перечня случаев использования лесов для ведения сельского хозяйства без предоставления лесного участка, с установлением или без установления сервитута, публичного сервитута»;

70. Приказ Минприроды России от 7 июля 2020 г. № 417 «Об утверждении Правил использования лесов для осуществления геологического изучения недр, разведки и добычи полезных ископаемых и Перечня случаев использования лесов в целях осуществления геологического изучения недр, разведки и добычи полезных ископаемых без предоставления лесного участка, с установлением или без установления сервитута»;

71. Приказ Минприроды России от 10 июля 2020 г. № 434 «Об утверждении Правил использования лесов для строительства, реконструкции, эксплуатации линейных объектов и Перечня случаев использования лесов для строительства, реконструкции, эксплуатации линейных объектов без предоставления лесного участка, с установлением или без установления сервитута, публичного сервитута»;

72. Приказ Минприроды России от 27 июля 2020 г. № 487 «Об утверждении Правил использования лесов для осуществления научно-исследовательской деятельности, образовательной деятельности»;

73. Приказ Минприроды России от 22 июля 2020 г. № 469 «Об утверждении

Правил использования лесов для выращивания посадочного материала лесных растений (саженцев, сеянцев)»;

74. Приказ Минприроды России от 24 июля 2020 г. № 477 «Об утверждении Правил охоты»;

75. Приказ Минприроды России от 28 июля 2020 г. № 494 «Об утверждении Правил заготовки пищевых лесных ресурсов и сбора лекарственных растений»;

76. Приказ Минприроды России от 28 июля 2020 г. № 495 «Об утверждении Правил использования лесов для переработки древесины и иных лесных ресурсов»;

77. Приказ Минприроды России от 28 июля 2020 г. № 496 «Об утверждении Правил заготовки и сбора недревесных лесных ресурсов»;

78. Приказ Минприроды России от 28 июля 2020 г. № 497 «Об утверждении Правил использования лесов для выращивания лесных плодовых, ягодных, декоративных растений, лекарственных растений»;

79. Приказ Минприроды России от 7 июля 2020 г. № 515 «Об утверждении Порядка использования лесов для выполнения работ по геологическому изучению недр, для разработки месторождений полезных ископаемых»;

80. Приказ Минприроды России от 30 июля 2020 г. № 534 «Об утверждении Правил ухода за лесами»;

81. Приказ Минприроды России от 30 июля 2020 г. № 535 «Об утверждении Порядка заготовки, обработки, хранения и использования семян лесных растений»;

82. Приказ Минприроды России от 30 июля 2020 г. № 541 «Об утверждении Правил лесоразведения, состава проекта лесоразведения, порядка его разработки»;

83. Приказ Федерального агентства лесного хозяйства от 5 августа 2020 г. № 753 «Об установлении лесопожарного зонирования земель лесного фонда и признании утратившим силу приказа Федерального агентства лесного хозяйства от 7 июня 2018 г. № 468»;

84. Приказ Минприроды России от 9 ноября 2020 г. № 908 «Правила использования лесов для осуществления рекреационной деятельности»;

85. Приказ Минприроды России от 9 ноября 2020 г. № 909 «Об утверждении Порядка использования районированных семян лесных растений основных лесных древесных пород»;

86. Приказ Минприроды России от 9 ноября 2020 г. № 910 «Об утверждении порядка проведения лесопатологических обследований и формы акта лесопатологического обследования»;

87. Приказ Минприроды России от 9 ноября 2020 г. № 911 «Об утверждении Правил заготовки живицы»;

88. Приказ Минприроды России от 9 ноября 2020 г. № 912 «Об утверждении Правил осуществления мероприятий по предупреждению распространения вредных организмов»;

89. Приказ Минприроды России от 9 ноября 2020 г. № 913 «Об утверждении Правил ликвидации очагов вредных организмов»;

90. Приказ Минприроды России от 25 ноября 2020 г. № 965 «Об утверждении нормативов допустимого изъятия охотничьих ресурсов и нормативов численности охотничьих ресурсов в охотничьих угодьях»;

91. Приказ Минприроды России от 1 декабря 2020 г. № 993 «Об утверждении Правил заготовки древесины и особенностей заготовки древесины в лесничествах, лесопарках, указанных в статье 23 Лесного кодекса Российской Федерации»;

92. Приказ Минприроды России от 4 декабря 2020 г. № 1014 «Об утверждении Правил лесовосстановления, состава проекта лесовосстановления, порядка разработки проекта лесовосстановления и внесения в него изменений»;

93. Областной закон от 27 июня 2007 г. № 368-19-03 «О реализации органами государственной власти Архангельской области государственных полномочий в сфере

лесных отношений»;

94. Указ Губернатора Архангельской области от 16 октября 2012 г. № 152-у «Об определении видов разрешенной охоты и параметров осуществления охоты в охотничьих угодьях на территории Архангельской области (за исключением особо охраняемых территорий федерального значения)»;

95. Постановление Администрации Архангельской области от 10 сентября 2007 г. № 161-па «Об утверждении Перечня редких и находящихся под угрозой исчезновения животных, растений и других организмов, включаемых в Красную книгу Архангельской области»;

96. Постановление Правительства Архангельской области от 13 сентября 2017 г. № 360-пп «Об утверждении Порядка использования собственниками земельных участков, землепользователями, землевладельцами, арендаторами земельных участков для собственных нужд, имеющихся в границах земельных участков для собственных общераспространенных полезных ископаемых и подземных вод на территории Архангельской области»;

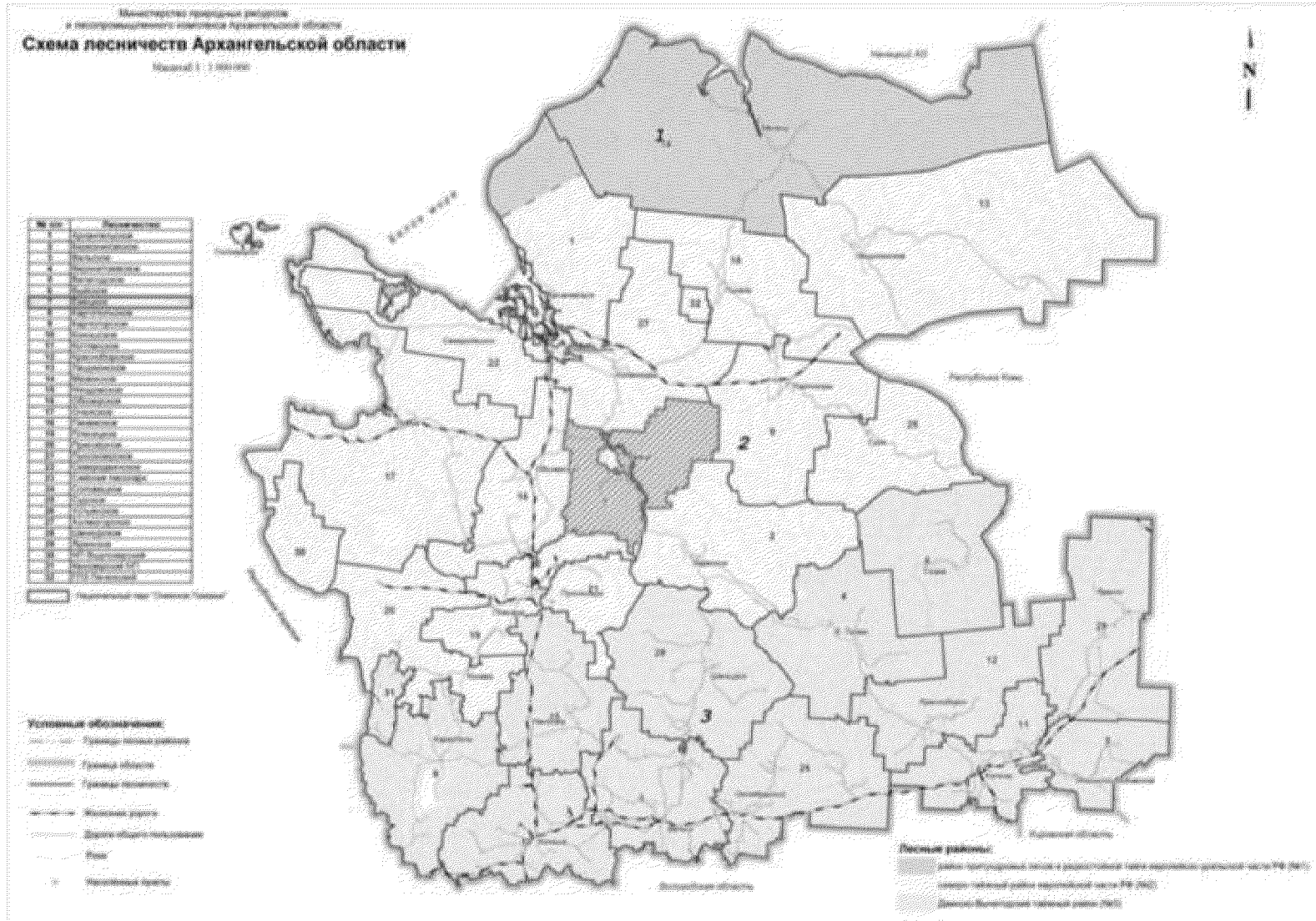
97. Постановление Правительства Архангельской области от 21 апреля 2020 г. № 217-пп «Об утверждении перечня автомобильных дорог общего пользования регионального или межмуниципального значения Архангельской области, перечня ледовых переправ, не вошедших в протяженность автомобильных дорог общего пользования регионального или межмуниципального значения Архангельской области, и перечня зимних автомобильных дорог (зимников) общего пользования, устройство и содержание которых осуществляется на автомобильных дорогах, принятых на основании договоров безвозмездного пользования, заключенных государственным казенным учреждением Архангельской области "Дорожное агентство «Архангельскавтодор»»;

98. Лесотаксационный справочник для северо-востока европейской части Российской Федерации» (нормативные материалы для Ненецкого автономного округа, Архангельской, Вологодской областей и Республики Коми), СевНИИЛХ, 2012 год;

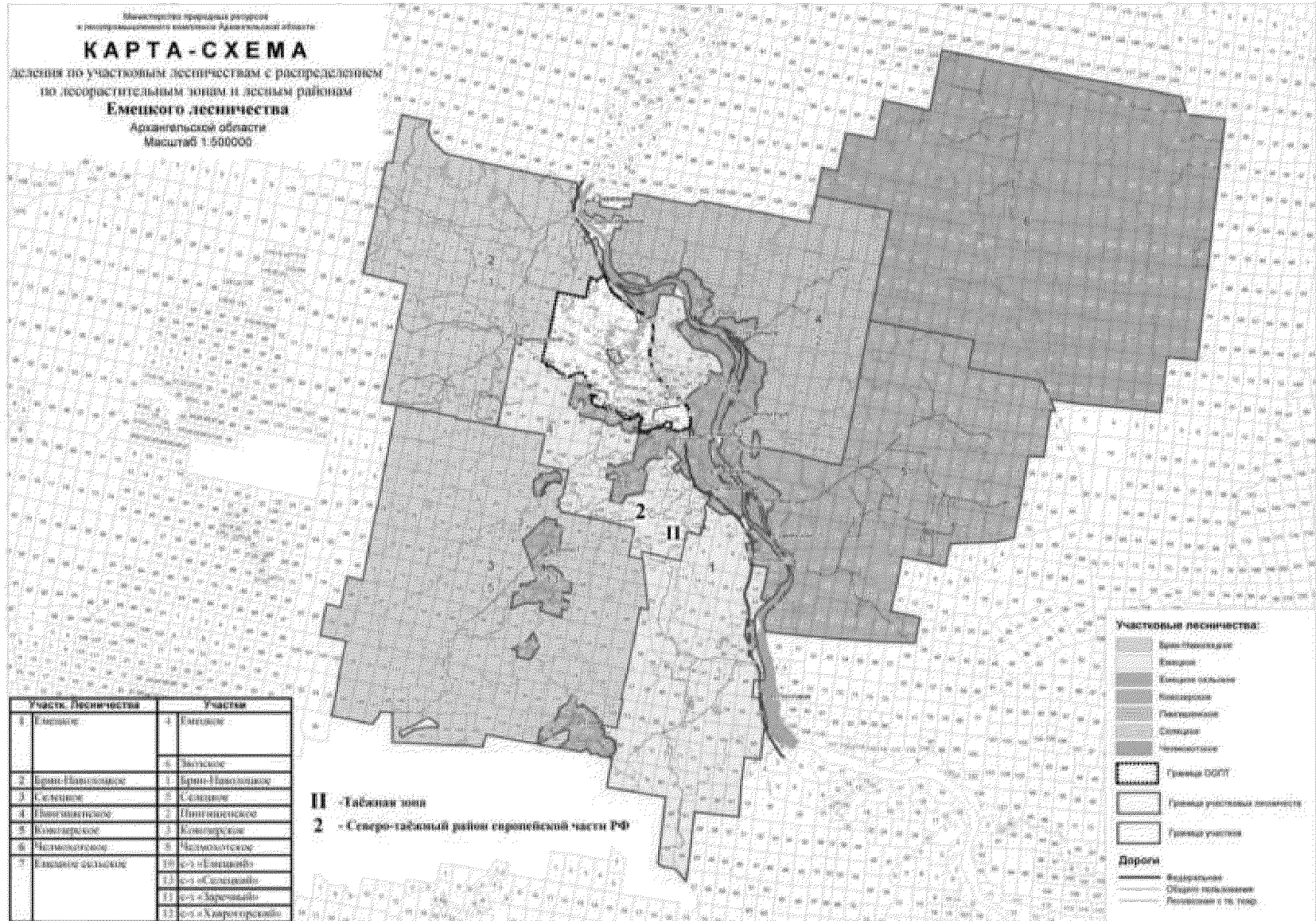
99. «Руководство по учету и оценке второстепенных лесных ресурсов и продуктов побочного пользования». ВНИИЛМ. 2003.

---

Приложение № 2  
к лесохозяйственному регламенту  
Емецкого лесничества  
Архангельской области



Приложение № 3  
к лесохозяйственному регламенту  
Емецкого лесничества  
Архангельской области



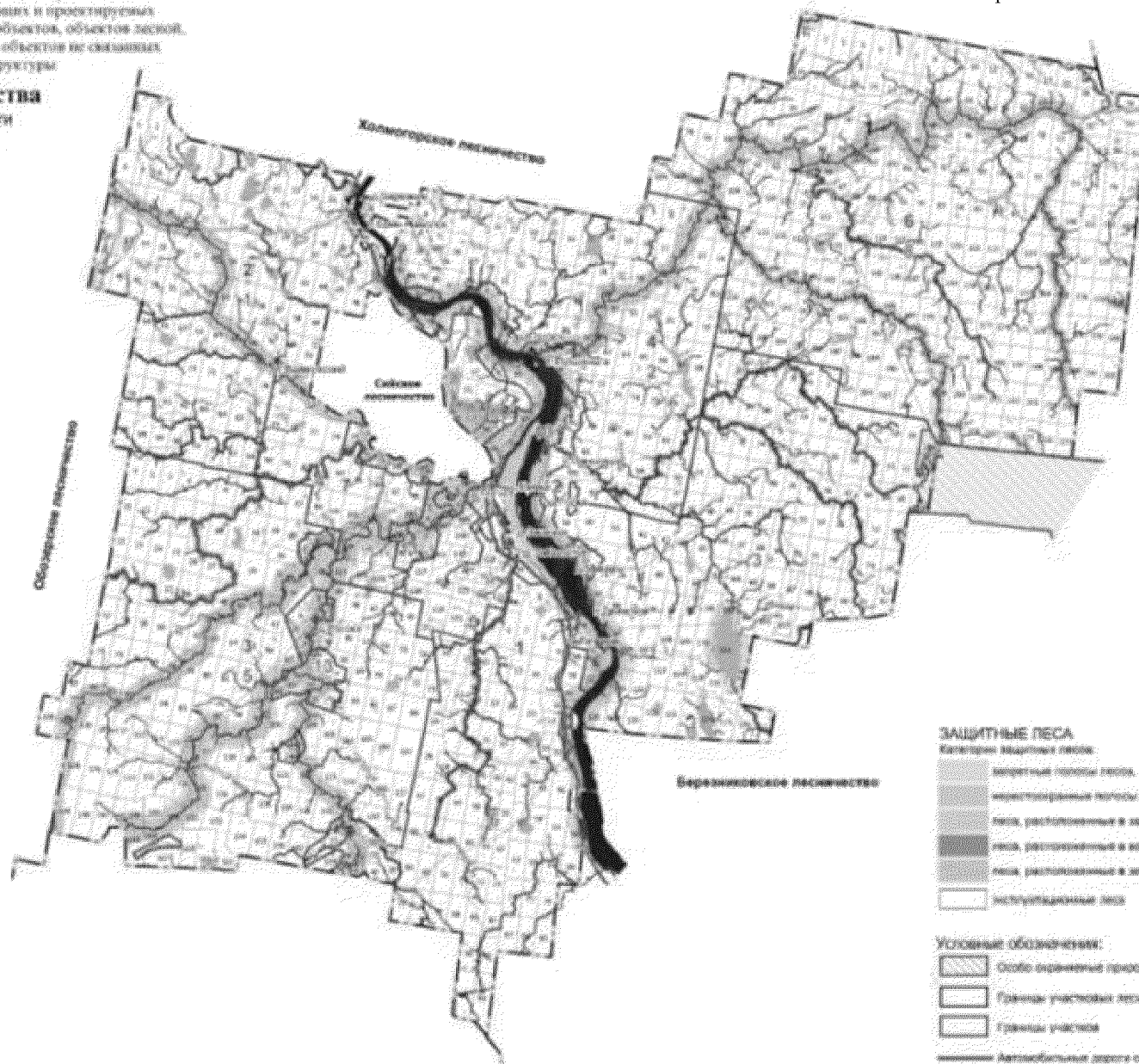
Приложение №4  
к Лесохозяйственному регламенту  
Емецкого лесничества  
Архангельской области

Министерство природных ресурсов  
и лесного хозяйства Архангельской области

**КАРТА-СХЕМА**

показывающая размещение лесов по лесному назначению с нанесением местонахождения существующих и проектируемых особо охраняемых природных территорий и объектов, объектов лесной, лесоперерабатывающей инфраструктуры, объектов не связанных с созданием лесной инфраструктуры

**Емецкого лесничества**  
Архангельской области  
Масштаб 1:500000



Участок, Лесничество	Участок
1 Сельское	А Сельское
2 Сельское	Б Сельское
3 Сельское	В Сельское
4 Сельское	Г Сельское
5 Сельское	Д Сельское
6 Сельское	Е Сельское
7 Сельское	Ж Сельское
8 Сельское	З Сельское
9 Сельское	И Сельское
10 Сельское	К Сельское
11 Сельское	Л Сельское
12 Сельское	М Сельское
13 Сельское	Н Сельское
14 Сельское	О Сельское
15 Сельское	П Сельское
16 Сельское	Р Сельское
17 Сельское	С Сельское
18 Сельское	Т Сельское
19 Сельское	У Сельское
20 Сельское	Ф Сельское
21 Сельское	Х Сельское
22 Сельское	Ц Сельское
23 Сельское	Ч Сельское
24 Сельское	Ш Сельское
25 Сельское	Щ Сельское
26 Сельское	Ъ Сельское
27 Сельское	Ы Сельское
28 Сельское	Ь Сельское
29 Сельское	Э Сельское
30 Сельское	Ю Сельское
31 Сельское	Я Сельское

**ЗАЩИТНЫЕ ЛЕСА**

Категория: Мелколиственные леса

- лесотундровые участки лесов
- леса, расположенные в защитных полосах лесов
- леса, расположенные в водозащитных зонах
- леса, расположенные в защитных зонах
- эксплуатационные леса

**Условные обозначения:**

- Особо охраняемые природные территории
- Границы участков лесничества
- Границы участков
- Автомобильные дороги общего пользования
- Прочие дороги

**ПЕРЕЧЕНЬ**  
**озер с наличием водоохранных зон, площадью 50 га и более**

Наименование озёр	Место нахождения (участковое лесничество)	Площадь зеркала, га	Ширина водоохранных зон, м.
Ковозеро	Ковозерское кв.100,111	1671	50
Игозеро	Емецкое кв. 99,100	60	50
Пинежское	Пингишенское кв.66,67	237	50
Пешемское	Емецкое кв.126	85	50
Б.Михайловское	Селецкое кв.49	109	50
Ош	Ковозерское кв.121	57	50
Березницкое	Ковозерское кв.76	78	50
Заднее	Ковозерское кв.124	289	50
Чевчеозеро	Ковозерское кв.64,65,82	70	50
Каргозеро	Ковозерское кв.4,5	54	50
Палозеро	Пингишенское кв.9	51	50
Большое Солозеро	Пингишенское кв.50,61	58	50
Степашково	Пингишенское кв.50	71	50
Мелкое	Пингишенское кв.1	130	50
Пачозеро	Пингишенское кв.67,77,68	80	50
Шулеское	Звозкое кв.3	70	50
Чачозеро	Звозкое кв.33	150	50
Прилуцкое	Звозкое кв.53	139	50
Чачевское (Чачевские озера)	Звозкое кв.59,60,71		50
Бол. Вавкозеро	Емецкое кв.72,73	93	50
Шайское	Челмохотское кв.18	150	50
Шудозеро	Челмохотское кв.105,106	130	50
Заизбное	Челмохотское кв.134	60	50
Избное	Челмохотское кв.134,135	90	50
Бол. Улозеро	Челмохотское кв.164	50	50
Куваш	Челмохотское кв.165,166,187,188	110	50
Чавкульское	Челмохотское кв.95,96,97	110	50
Кушково	Брин-Наволоцкое кв.2	60	50
Смердьё	Брин-Наволоцкое кв.3,7,8	310	50
Шабозеро	Брин-Наволоцкое кв.10	89	50
Вайгозеро	Брин-Наволоцкое кв.9	55	50
Рогозеро	Брин-Наволоцкое кв.11	302	50
Ловдозеро	Брин-Наволоцкое кв.12	90	50
Сиягозеро	Брин-Наволоцкое кв.24	59	50
Бол. Кустозеро	Брин-Наволоцкое кв.26,27	61	50
Михайлово	Брин-Наволоцкое кв.33	95	50
Солозеро	Брин-Наволоцкое кв.47	60	50
Плоское	Брин-Наволоцкое кв.44,45	65	50
Жераозеро	Брин-Наволоцкое кв.56,57	74	50
Бол. Вачозеро	Брин-Наволоцкое кв.61,62,72,73	130	50
Урозеро	Брин-Наволоцкое кв.80,81	68	50
Великое	Селецкое кв.71	78	50
Бол. Няврус	Селецкое кв.126	80	50
Кодлозеро	Селецкое кв.164	640	50
Бол. Котозеро	Селецкое кв.17	65	50
Черно- Моршинское	Селецкое кв.37	62	50
Моршинское	Селецкое кв.25,37	55	50
Янгозеро	Пингишенское кв.42	70	50

**ПЕРЕЧЕНЬ**  
рек на территории Емецкого лесничества,  
у которых ширина водоохранных зон превышает 50 метров

Наименование рек и ручьев	Куда впадает река	Протяженность, км	Ширина водоохранных полос, м	Наименование рек и ручьев	Куда впадает река	Протяженность, км	Ширина водоохранных полос
Сев. Двина	Дв.губа Б. моря	744	200	Утручей	Калажма	10	100
Емца	Сев. Двина	188	200	Пертома	Калажма	17	100
Ваймуга	Емца	152	200	Езручей	Тегра	14	100
Тегра	Емца	114	200	Няврус	Мехреньга	11	100
Мехреньга	Емца	231	200	Пуртомка	Ваймуга	15	100
Пукшеньга	Сев. Двина	121	200	Мендюга	Мехреньга	12	100
Светлуга	Пукшеньга	69	200	Сажа	оз. Шаиское	17	100
Шиленьга	Пукшеньга	116	200	Б. Сажа	Проезжая	29	100
Кавра	Покшеньга	34	200	Ромша	Мехреньга	10	100
Косвей	Покшеньга	39	200	Каменный	Куваш	11	100
Югна	Ваеньга	83	200	Малая	Пингиша	56	100
Кода	Мехреньга	33	100	Паленьга	Пинега	60	200
Погрома	Мехреньга	44	100	Неньдерога	Мехреньга	14	100
Тюленьга	Пукшеньга	70	200	б/н	Шиленьга	14	100
Пингиша	Сев. Двина	124	200	Соснова Рассоха	Косвей	15	100
Челмохта	Сев. Двина	50	200	Средний	Сев. Двина	10	100
Ухваж	Пингиша	77	200	Иога	Емца	27	100
Кова	Пингиша	29	100	Смердя	Сев. Двина	50	200
Калажма	Ваймуга	110	200	Кумбыш	Бол. Чача	14	100
Нореньга	Калажма	64	200	Нижний Миглас	Ваймуга	27	100
Бол. Чача	Емца	92	200	Б Чавкулька	Пукшеньга	16	100
Мал Чача	Бол. Чача	12	100	Пучега	Светлуга	20	100
Ракова	Бол. Чача	13	100	Куваш	оз. Мал. Куваш	10	100
Пяжма	Северная Двина	12	100	Кривской	оз. Кривое	10	100
Позера (В.Позера)	Угзеньга	54	200	Кузегга	Пукшеньга	32	100
Бусарица	Пукшеньга	15	100	Бол Кирокса	Сев. Двина	20	100
Сия	Сев. Двина	61	200	Каменный	Ухваж	12	100
Теплый	Нореньга	16	100	Подковик	Пингиша	11	100
Пашева	Смердя	14	100	Лупова	Пингиша	15	100
Шеньга (Б.Шеньга)	Мехреньга	20	100	Ега	Калажма	26	100
Бол. Конокса	Пингиша	30	100	Хивручей	Бол Чача	12	100
Золотица	Кова	10	100	Ракусора	Моржевка	48	100
Юменьга	Кова	27	100	Березовка	Моржевка	15	100
Березовик	оз. Пинежское	18	100	Моржевка	Сев Двина	54	200
Осюково	Анозеро-р. Челмохта	19	100	В. Миглас	Ваймуга	15	100
Ендюга	Бол Чача	18	100				

**ПЕРЕЧЕНЬ**  
**лесных кварталов, предназначенных для удовлетворения**  
**нужд муниципальных образований**

Наименование участкового лесничества	Наименование участка	Номера лесных кварталов
Емецкое лесничество		
Емецкое	Емецкое	17,18,25-27,95-98,100-111,114-118,124-127,4,5,41,99,112,113,119-123,128 132
	Звозское	1-4,8,9,10,17,18,19,26,27,35-37,55,56,66,5,6,11-16,20-24, 28-30,34,38,39, 5053,60-65,72-76,82-85,86-89
Селецкое	Селецкое	20,21,30,32,33,43-47,50-52, 66-68, 9,10,17,48,49,83,87,88, 107,116,123, 137,145-149,151, 160,161
Пингишенское	Пингишенское	6,7,43-46,59,61,62,69,72,84,91-96,25,26,30,31,47,48, 50,51,58,60,71,78,85
Ковозерское	Ковозерское	59,60,63,76,78,80,93,94,105 (за иск. в 17),61,62, 77,79, 95,118,128-130
Брин-Наволоцкое	Брин-Наволоцкое	14,16,29,30,31,46,40-45,55-59,66-70,76-78
Емецкое сельское	с-з «Селецкий»	4,6,7,14,15,17
	с-з «Емецкий»	1-7,9-15ч,19,21-24,27,17,18
	с-з «Заречный»	1-7,10,12-25,9,11
	с-з «Хаврогорский»	1,2,3,4,6,7,5,8ч

## Способы очистки лесосек в различных группах типов леса

Преобладающие породы	Группы типов леса												
	С лиш	С бр	С кис	С чер	С дм	С тб	С сф	Е кис	Е чер	Е дм	Е тб	Е сф	
Сосна Ель Береза Осина	Разбрасывание измельченных порубочных остатков по площади	Сбор порубочных остатков в кучи и валы с последующим сжиганием их в пожаробезопасный сезон		<p><u>В летний период</u> - путем укладки порубочных остатков на волока, с целью их укрепления и предохранения почвы от сильного уплотнения и повреждения при трелевке.</p> <p><u>В зимний период</u> - путем сбора их в небольшие кучи и валы, оставление их на перегнивание и для подкормки диких животных в зимний период.</p>				Сбор порубочных остатков в кучи и валы с последующим сжиганием в пожаробезопасный период					<p><u>В летний период</u> - путем укладки порубочных остатков на волока, с целью их укрепления и предохранения почвы от сильного уплотнения и повреждения при трелевке.</p> <p><u>В зимний период</u> - путем сбора их в небольшие кучи и валы, оставление их на перегнивание и для подкормки диких животных в зимний</p>

- Примечания:
1. Указанные способы очистки мест рубок при необходимости могут применяться в различных комбинациях;
  2. Способы очистки определяются в зависимости от вида и способа рубок, а также метода возобновления леса;
  3. При проведении постепенных и выборочных рубок основной способ очистки лесосек - сбор и укладка порубочных остатков на волоках.

**Сроки  
использования лесов для заготовки и сбора  
недревесных лесных ресурсов**

Виды недревесных лесных ресурсов	Сроки разрешенного использования лесов для заготовки и сбора недревесных лесных ресурсов	Примечание
Пневой осмол	конец мая - начало октября	После оттаивания почвы от промерзания
Заготовка бересты	вторая половина мая - начало июля	
Заготовка ивовой коры	конец мая - начало августа	
Заготовка хвороста	в течение всего года	
Заготовка веточного корма	летний период	(береза, осина)
	круглый год	(ель)
Заготовка сосновых и еловых лап	круглый год	
Заготовка елей для новогодних праздников	декабрь	
Заготовка мха, лесной подстилки, опавших листьев, камыша, тростника.	август заготовка лесной подстилки	1 раз в 5 лет
	заготовка мха - летний период	
	заготовка опавших листьев - осень	
Заготовка (выкопка) деревьев, кустарников на лесных участках	май	
Заготовка веников, ветвей и кустарников для метел и плетения	июль	заготовка веников
	осень, зима	заготовка кустарника для метел и плетения
Заготовка древесной зелени	круглый год	

**СРОКИ**  
**осуществления охоты в охотничьих угодьях на территории Архангельской области**  
**(за исключением особо охраняемых природных территорий федерального значения)**

Наименование охотничьих ресурсов	Сроки охоты
1	2
<b>Копытные</b>	
1. Кабан (все половозрастные группы):	с 1 августа по 28 (29) февраля
2. Лось (все половозрастные группы)	с 15 октября по 10 января
<b>Пушные животные</b>	
3. Ондатра, водяная полевка	с 1 октября по 28 (29) февраля
4. Барсук	с последней субботы августа по 31 октября
5. Волк	с последней субботы августа по 31 марта
<b>Боровая дичь</b>	
6. Боровая дичь	летне-осенний, зимний сезон: с последней субботы августа по 28 (29) февраля; весенний сезон: с 1 мая по 10 мая - в южных районах (Вельский, Верхнетоемский, Вилегодский, Виноградовский, Каргопольский, Коношский, Котласский, Красноборский, Ленский, Няндомский, Плесецкий, Устьянский, Шенкурский); с 7 мая по 16 мая - в северных районах (Лешуконский, Онежский, Пинежский, Приморский, Холмогорский) с 10 мая по 19 мая Мезенский район
6.1 Боровая дичь с подружейными собаками	с последней субботы августа по 28 (29) февраля;

Болотно-луговая дичь	
7. Болотно-луговая дичь	с последней субботы августа по 30 ноября
7.1. Болотно-луговая дичь с подружейными собаками	с 3 августа по 30 ноября
Водоплавающая дичь	
8. Водоплавающая дичь	летне-осенний сезон: с последней субботы августа по 30 ноября; весенний сезон: с 1 мая по 10 мая в южных районах (Вельский, Верхнетоемский, Вилегодский, Виноградовский, Каргопольский, Коношский, Котласский, Красноборский, Ленский, Няндомский, Плесецкий, Устьянский, Шенкурский); с 7 мая по 16 мая - в северных районах (Лешуконский, Онежский, Пинежский, Приморский, Холмогорский); с 10 мая по 19 мая Мезенский район с 31 мая по 9 июня - архипелаг Новая Земля
8.1. Охота на селезней уток с использованием живых подсадных (манных) уток	с 17 апреля по 16 мая
8.2. Водоплавающая дичь с подружейными собаками	с последней субботы августа по 30 ноября
Медведи	
9. Медведь бурый	весенний сезон: с 20 апреля по 20 мая

**Рекомендуемый перечень  
и нормы проведения биотехнических мероприятий**

Вид биотехнических работ	Количество
1. Устройство подкормочных площадок для лосей	2/1000 га
2. Устройство солонцов для лосей	1 /1000 га
3. Устройство подкормочных площадок и солонцов для зайца-беляка	2/1000 га
4. Устройство порхалищ и галечников для боровой дичи	3/1000 га
5. Развешивание дуплянок - гоголятников	3 на 1 км береговой полосы водоемов
6. Устройство искусственных гнездовий для водоплавающей дичи	5 на 1 км береговой полосы водоемов
7. Регулирование численности вредных хищников	на всей территории
8. Изготовление и установка аншлагов	на всей территории

### Лесосеменные районы основных лесобразующих пород

Лесосеменной район	Субъект Российской Федерации	Наименование муниципальных районов и иных административно-территориальных образований
<b>Сосна обыкновенная</b>		
1	Архангельская область	Все муниципальные районы Архангельской области
1	Вологодская область	Великоустюгский, Верховажский, Вожегодский, Вытегорский, Кичменгско-Городецкий, Нюксенский, Тарногский
1	Кировская область	Лузский, Нагорский, Опаринский, Подосиновский
1	Мурманская область	Все
1	Пермский край	Гайнский, Красновишерский, Чердынский, Березовский (за исключением лесничества Кишертское)
1	Республика Карелия	Все
1	Республика Коми	Все
1	Ненецкий автономный округ	Заполярный
<b>Ель</b>		
2	Архангельская область	Все муниципальные районы Архангельской области, кроме Лешуконского, Мезенского, Пинежского, Приморского; Городской округ: Северодвинск
2	Вологодская область	Бабушкинский, Белозерский, Вашкинский, Великоустюгский, Верховажский, Вожегодский, Вологодский (в границах л-ва Вологодское), Вытегорский, Кирилловский, Кичменгско-Городецкий, Междуреченский, Никольский, Нюксенский, Сокольский, Сямженский, Тарногский, Тотемский, Усть-Кубинский, Харовский
2	Кировская область	Верхнекамский, Лузский, Мурашинский, Нагорский, Опаринский, Подосиновский
2	Республика Коми	Койгородский, Корткеросский, Прилузский, Сыктывдинский, Сысольский, Удорский (в границах л-ва Междуреченское), Усть-Вымский, Усть-Куломский (в границах л-в Пруптское, Усть-Куломское); Городской округ: Сыктывкар
2	Ленинградская область	Волховский, Всеволожский (в границах л-ва Кировское), Кировский, Лодейнопольский, Подпорожский
<b>Лиственница</b>		
1	Архангельская область	Вельский, Верхнетоемский, Виноградовский, Котласский, Красноборский, Няндомский, Емецкий, Пинежский (в границах: Государственный природный заповедник "Пинежский", л-ва Карпогорское, Сурское), Плесецкий, Устьянский, Холмогорский, Шенкурский; ЗАТО: Мирный
1	Республика Карелия	Медвежьегорский

### Способы лесовосстановления в зависимости от естественного лесовосстановления ценных лесных древесных пород

Способы лесовосстановления	Древесные породы	Группы типов леса, типы лесорастительных условий	Количество жизнеспособного подроста и молодняка, тыс. шт. на 1 га	
2. Таежная зона				
2.1. Северо-таежный район Европейской части Российской Федерации				
Естественное лесовосстановление	- путем мероприятий по сохранению подроста	Сосна, лиственница	Лишайниковые, вересковые, брусничные	Более 1,5
			Кисличные, черничные	Более 1,0
			Долгомошные, травяно-болотные, сфагновые	Более 1,0
		Ель	Лишайниковые, вересковые, брусничные	Более 1,5
			Кисличные, черничные	Более 1,2
			Долгомошные, травяно-болотные, сфагновые	Более 1,2
	- путем минерализации почвы	Сосна, лиственница	Лишайниковые, вересковые, брусничные	0,6-1,5
			Кисличные, черничные	0,5-1,2
			Долгомошные, травяно-болотные, сфагновые	0,5-1,0
		Ель	Лишайниковые, вересковые, брусничные	0,6-1,5
			Кисличные, черничные	0,5-1,3
			Долгомошные, травяно-болотные, сфагновые	0,5-1,2
Комбинированное лесовосстановление	Сосна, лиственница	Лишайниковые, вересковые, брусничные	1,0-1,3	
		Кисличные, черничные	1,0-1,3	
		Долгомошные, травяно-болотные, сфагновые	-	
	Ель	Лишайниковые, вересковые, брусничные	-	
		Кисличные, черничные	0,7-1,5	
		Долгомошные, травяно-болотные, сфагновые	-	
Искусственное лесовосстановление	Сосна, лиственница	Лишайниковые, вересковые, брусничные	Менее 0,5	
		Кисличные, черничные	Менее 0,6	
		Долгомошные, травяно-болотные, сфагновые	Менее 0,5	
	Ель	Лишайниковые, вересковые, брусничные	Менее 0,6	
		Кисличные, черничные	Менее 0,5	
		Долгомошные, травяно-болотные, сфагновые	Менее 0,5	

**РАСПРЕДЕЛЕНИЕ**  
**площади лесничества по классам пожарной опасности**

Участковое лесничество	Участок	Класс пожарной опасности					Итого	Средний класс пожарной опасности	Кроме того непожароопасных выделов
		I	II	III	IV	V			
1	2	3	4	5	6	7	8	9	10
Брин-Наволоцкое	Брин-Наволоцкое	8441	1439	6336	33782	35964	85962	4,0	3142
Пингишенское	Пингишенское	8299	1182	6453	34815	28717	79466	3,9	2512
Ковозерское	Ковозерское	9380	828	7578	44639	46428	108853	4,1	2976
Селецкое	Селецкое	15004	5384	16959	46828	61756	145931	3,9	1671
Емецкое	Емецкое	4614	2925	4272	15400	15760	42971	3,8	998
	Звозкое	11246	2207	2916	19775	36042	72186	3,9	946
Челмохотское	Челмохотское	8597	513	1558	89344	97143	197155	4,3	2621
Емецкое сельское	с-з «Емецкий»	360	265	167	1980	1415	4187	3,9	36
	с-з «Заречный»	162	866	207	2134	2239	5608	4	7
	с-з «Хаврогорский»	67	384	437	1908	1440	4236	4	76
	с-з «Селецкий»	282	2421	1146	3833	1561	9243	3,4	115
Всего	га	66452	18414	48029	294438	328465	755798	4,1	15100
	%	8,8	2,3	6,4	39	43,5	100	-	-

».